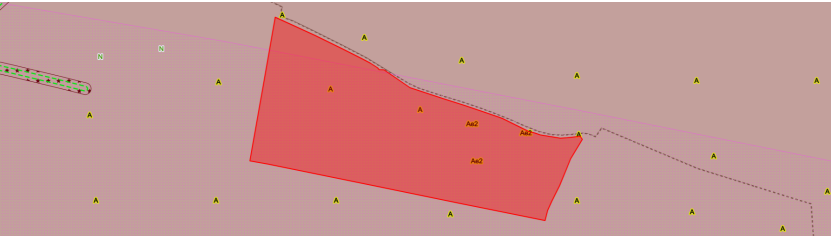




FICHE DÉTAILLÉE DE LA PARCELLE

Commune de Soulgé-sur-Ouette - Section ZC - Parcelle 0006




VUE DÉTAILLÉE DES  
DOCUMENTS D'URBANISME

Zonage(s)



-  Parcelle classée A, Zone agricole
-  Parcelle classée Ae2, Création de nouveaux bâtiments à usage d'activité, extensions et annexes

La parcelle est soumise aux  
dispositions suivantes


Qualité urbaine et architecturale

-  Implantation des constructions par rapport aux voies et aux emprises publiques
- Marge de recul

Périmètres d'informations

-  Site archéologique
- 16-Site Archéologique : zonage seuil : 10000 m², Arrêté n° 452 en date du 07-06-2018
-  Périmètre de voisinage d'infrastructure de transport terrestre (secteur affecté par le bruit)

SCHEMA DE COHERENCE  
TERRITORIALE

-  SCOT DES PAYS DE LAVAL ET DE LOIRON

14-Périmètre de voisinage  
d'infrastructure de transport terrestre

NB : Cette fiche a un caractère informatif et ne peut pas être considérée comme un document opposable

Les SUP dites "protégées" n'apparaissent pas en fiche détaillée à la parcelle. Pour plus d'informations, consultez la FAQ