

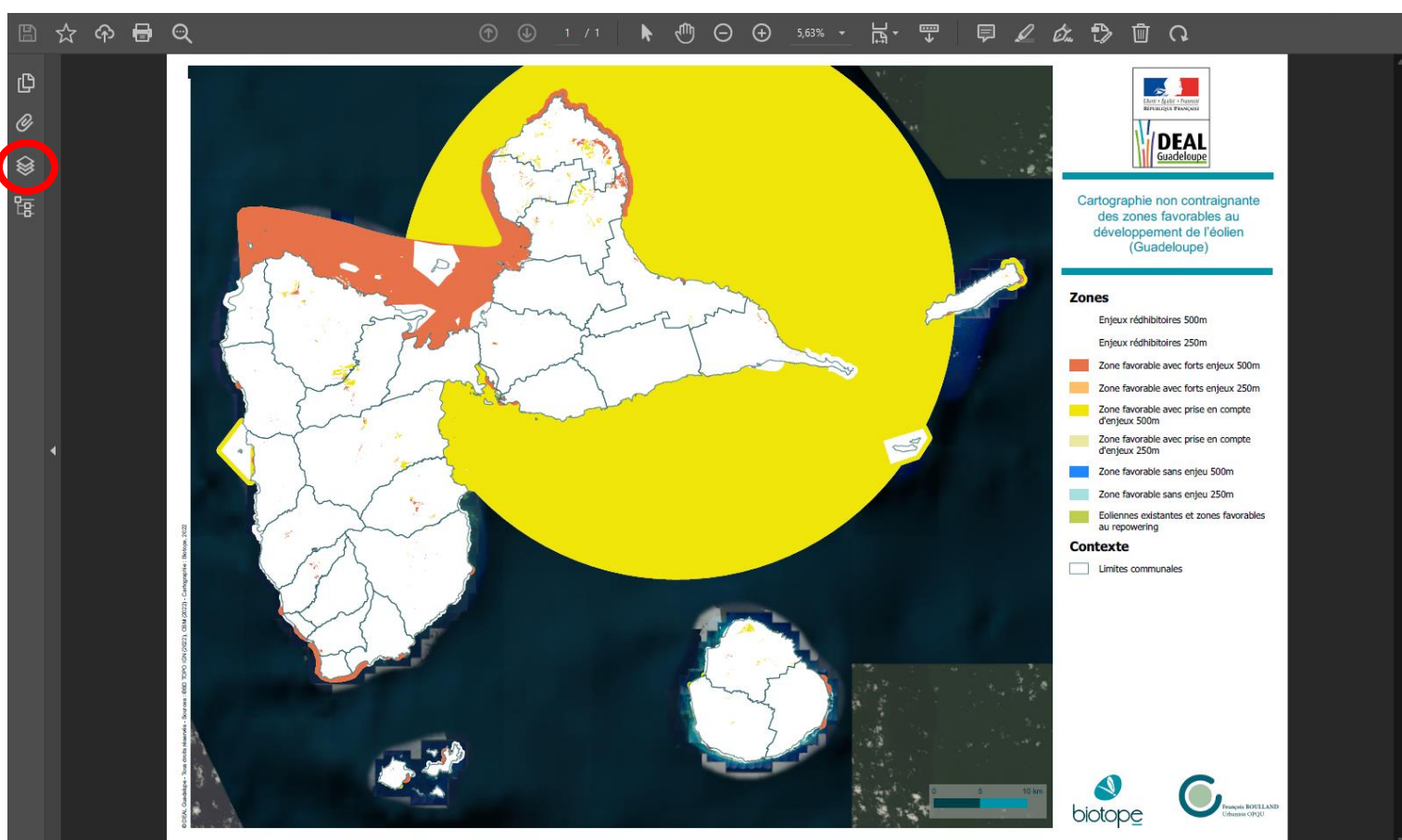
## Cartographie non contraignante des zones favorables au développement de l'éolien en Guadeloupe – 2022

### Utilisation du Géopdf :

Le fichier Géopdf s'ouvre avec n'importe quel logiciel de consultation de .pdf.

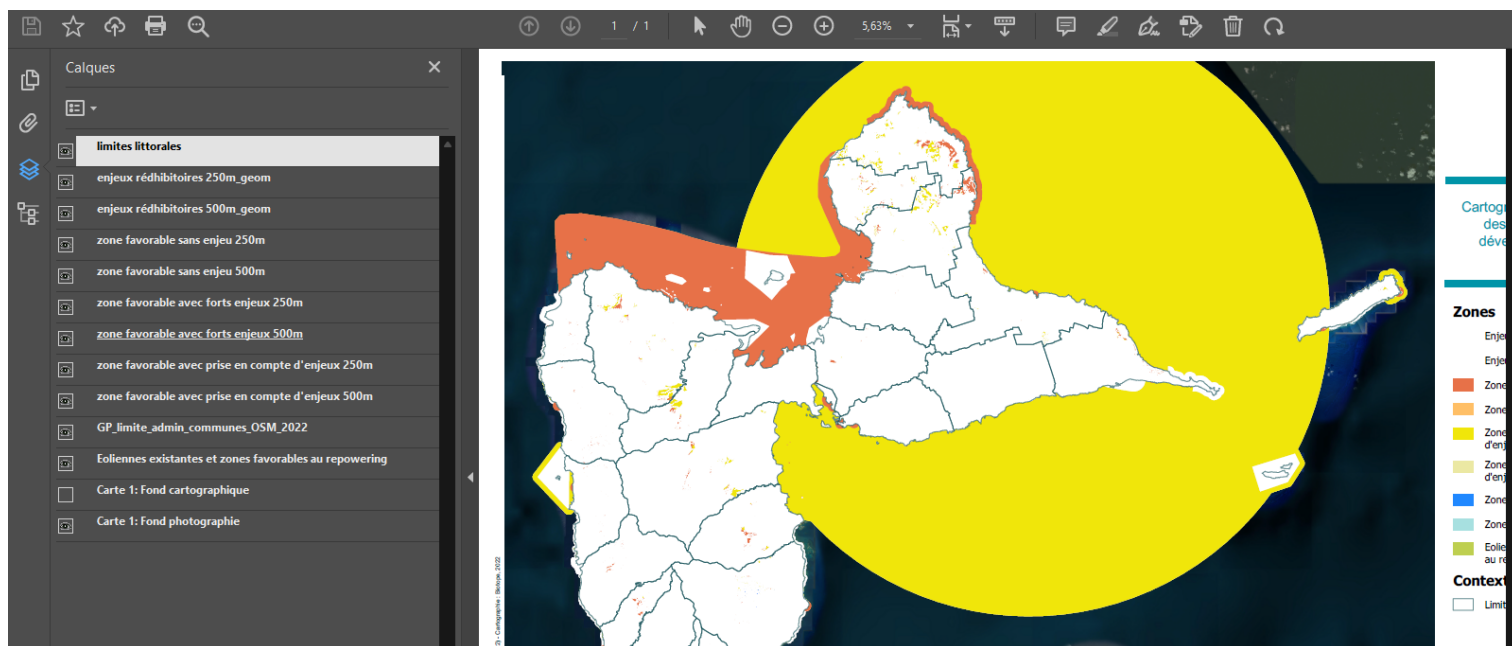
Nous vous conseillons d'utiliser Acrobat reader, dont une version gratuite est accessible via le lien suivant : <https://www.commentcamarche.net/telecharger/bureautique/2625-adobe-reader/>

Une fois ouvert, le fichier Géopdf se présente sous cette forme :

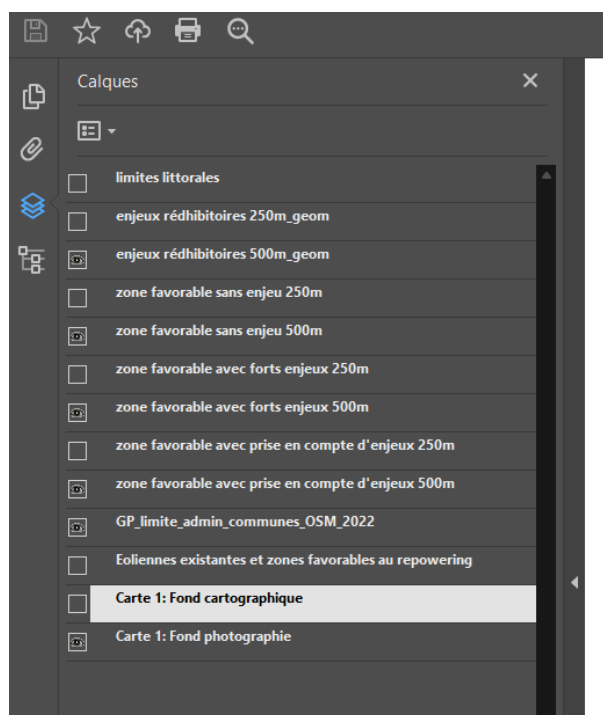


Afin d'accéder aux différents calques qui constitue ce fichier, il vous suffit de cliquer sur l'onglet entouré en rouge.

L'onglet « calques » se déploie et vous permet d'accéder à l'ensemble des couches consultables dans le Géopdf.



Pour consulter les couches liées à une distance d'éloignement des habitation de 500 mètres, veuillez à cocher les couches comme illustré ci-dessous. Il suffit de faire l'inverse pour consulter les couches liées à une distance d'éloignement des habitation de 250 mètres



Vous avez également le choix de conserver soit un fond cartographique (Open Street Map) et/ou un fond photographique (orthophographie).