Tableau d'assemblage des cartographies

Échelle de référence de Buzançais - Pont voie ferrée

PRÉFÈTE COORDONNATRICE DU BASSIN LOIRE-BRETAGNE
Liberté Égalité Fraternité

afaq ISO 9001 Qualité AFNOR CERTIFICATION 2020/85583.4

VIGICRUES

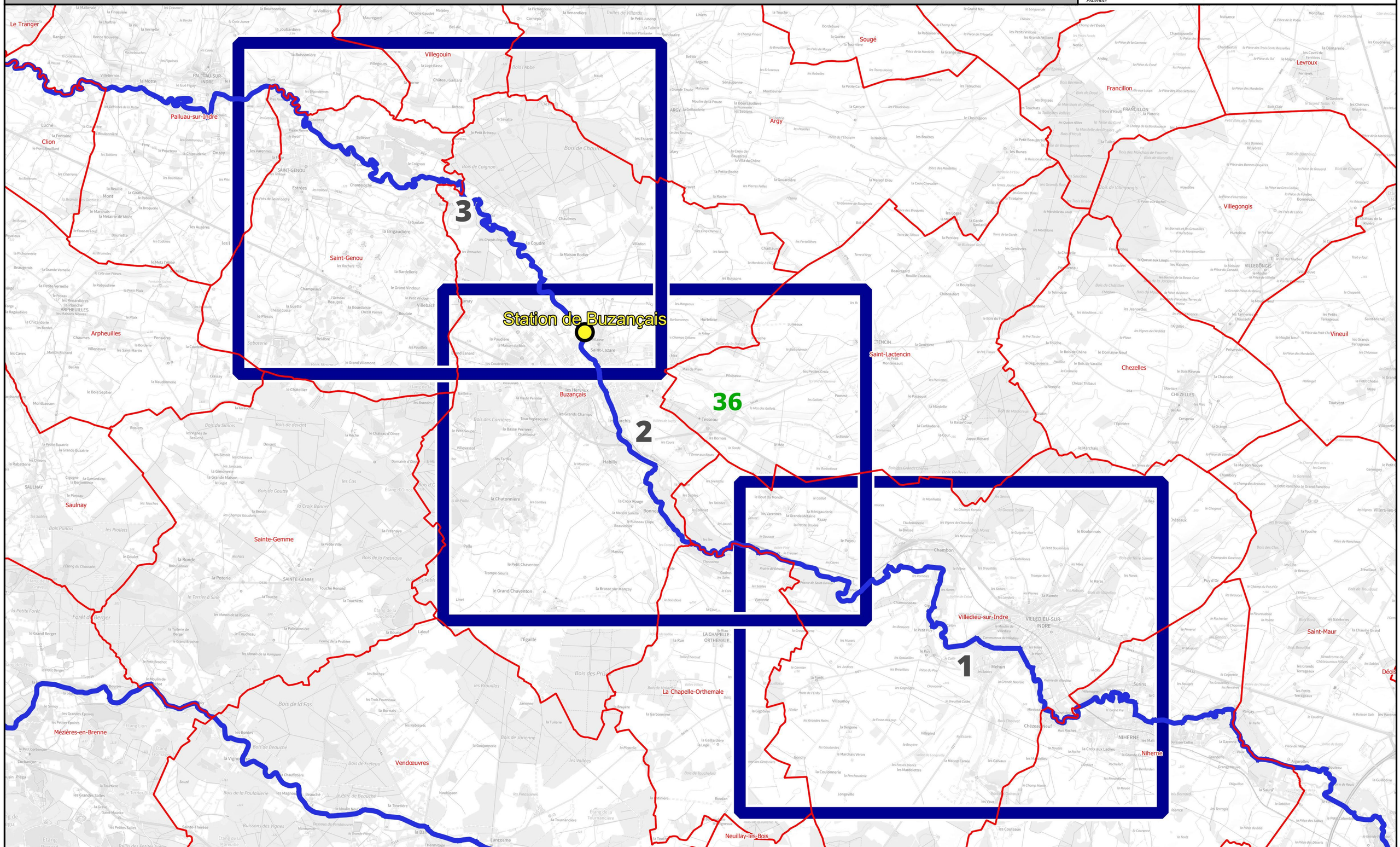

N

DREAL CVL, Août 2023 - Données : © IGN

0 1 000 2 000 3 000 4 000 m

Identifiant carte	K722261011_01_2800_ZICH

Hauteurs de submersion | Cours d'eau : L'Indre

Emprise 1/3

Échelle de référence de Buzançais - Pont voie ferrée : 2.80 m

PRÉFÈTE COORDONNATRICE DU BASSIN LOIRE-BRETAGNE
Liberté Égalité Fraternité

afaq ISO 9001 Qualité AFNOR CERTIFICATION 2020/85583.4

VIGICRUES

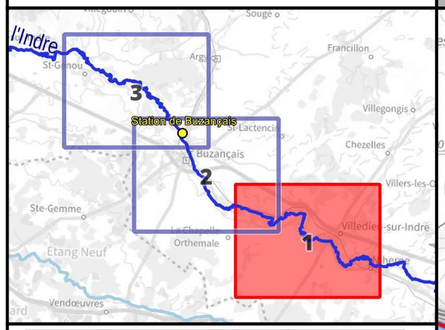

Crue passée	Hauteur (m)
Crue de mai 1977	
Crue de mars 2007	2.95
Crue de mars 2006	2.80
Crue de mai-juin 2016	2.55
Crue de début janvier 2018	2.29
Crue de février 2016	2.12
Crue du 14 au 24 février 2018	2.11

Légende

Hauteurs de submersion
- entre 0 et 0,5 m
- entre 0,5 et 1 m
- entre 1 et 1,5 m
- entre 1,5 et 2 m
- supérieure à 2 m

Zone d'incertitude

Ligne isocote (m NGF)

Digues

Zone soumise au comportement des systèmes d'endiguement. Se référer à l'étude de dangers

Limite de commune

Limite de département

0 250 500 750 1 000 m

N

Échelle : 1/25000, papier A3
Cartographie : DREAL CVL - Juillet 2023
Données : © IGN

INFORMATIONS : Les cartographies de zones d'inondation potentielles sont le résultat de modélisations basées sur des hypothèses relatives à l'hydrologie et aux conditions d'écoulement, et donc entachées d'incertitudes. Elles ont vocation à fournir des éléments utiles à la préparation de crise en indiquant les secteurs risquant d'être impactés selon l'ampleur de la crue. En cas de crue, la situation sur le terrain pourra être différente de la zone inondée potentielle cartographiée, il conviendra donc de se référer impérativement aux consignes fournies par les services gestionnaires de crise.

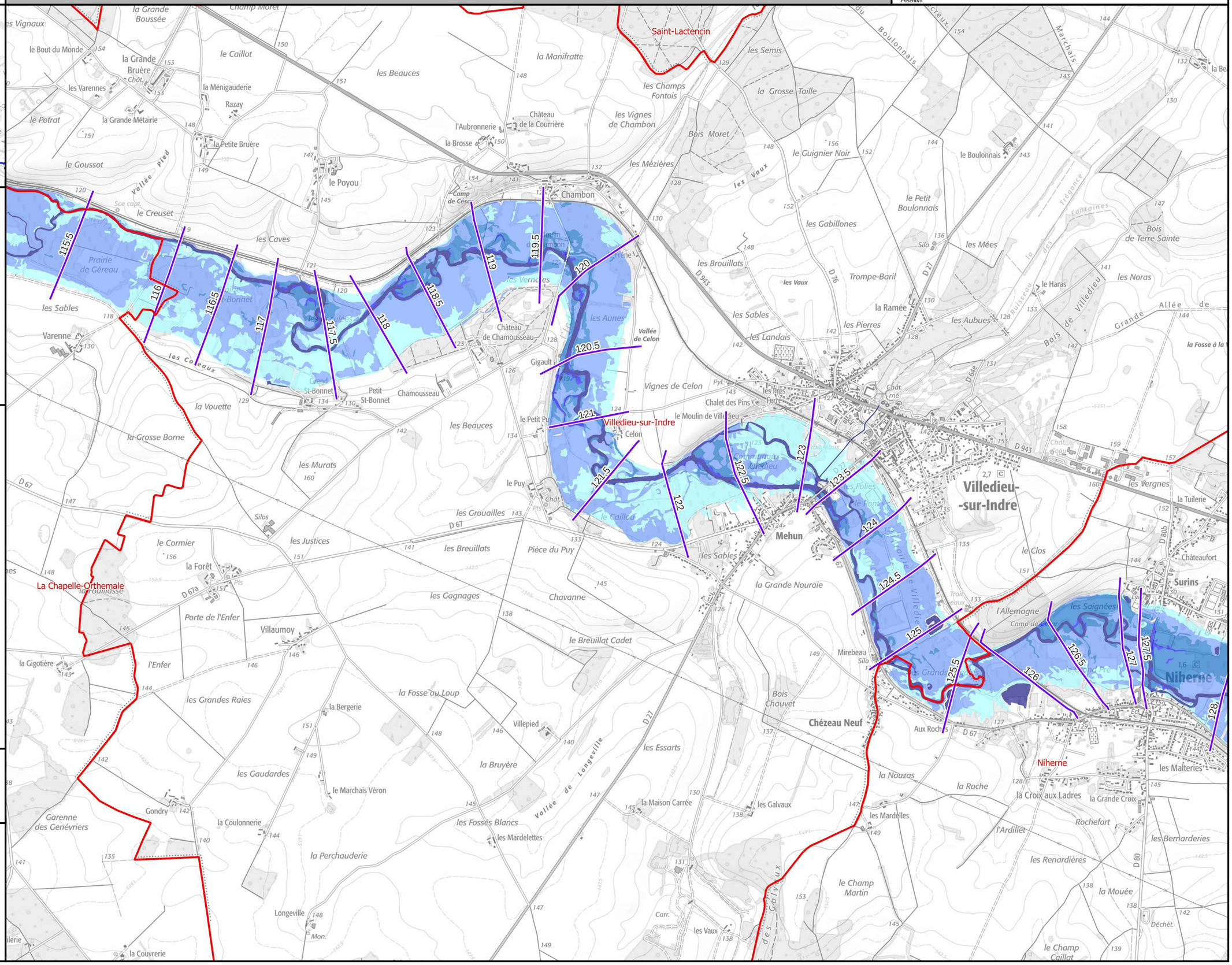

Identifiant carte	K722261011_01_3000_ZICH

Hauteurs de submersion | Cours d'eau : L'Indre

Échelle de référence de Buzançais - Pont voie ferrée : 3.00 m

PRÉFÈTE COORDONNATRICE DU BASSIN LOIRE-BRETAGNE
Liberté Égalité Fraternité

afaq ISO 9001 Qualité AFNOR CERTIFICATION 2020/85583.4

VIGICRUES

Emprise 1/3

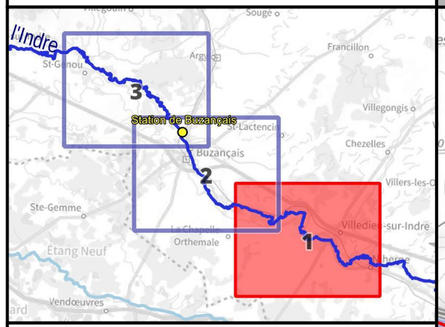

Crue passée	Hauteur (m)
Crue de mai 1977	
Crue de mars 2007	2.95
Crue de mars 2006	2.80
Crue de mai-juin 2016	2.55
Crue de début janvier 2018	2.29
Crue de février 2016	2.12
Crue du 14 au 24 février 2018	2.11

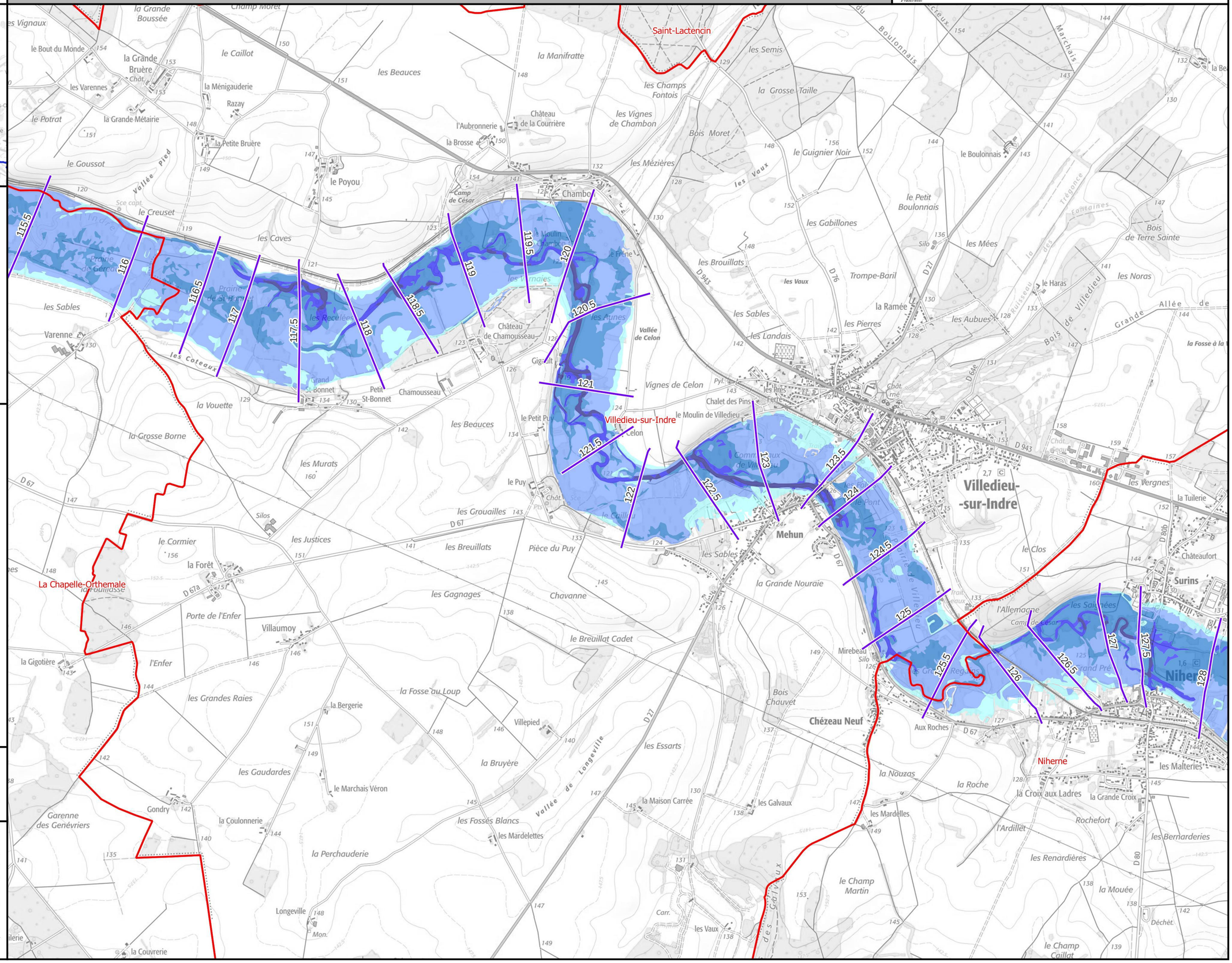

Légende

Hauteurs de submersion
- entre 0 et 0,5 m
- entre 0,5 et 1 m
- entre 1 et 1,5 m
- entre 1,5 et 2 m
- supérieure à 2 m

Zone d'incertitude

Ligne isocote (m NGF)

Digues

Zone soumise au comportement des systèmes d'endiguement. Se référer à l'étude de dangers

Limite de commune

Limite de département

0 250 500 750 1 000 m

N

Échelle : 1/25000, papier A3
Cartographie : DREAL CVL - Juillet 2023
Données : © IGN

INFORMATIONS : Les cartographies de zones d'inondation potentielles sont le résultat de modélisations basées sur des hypothèses relatives à l'hydrologie et aux conditions d'écoulement, et donc entachées d'incertitudes. Elles ont vocation à fournir des éléments utiles à la préparation de crise en indiquant les secteurs risquant d'être impactés selon l'ampleur de la crue. En cas de crue, la situation sur le terrain pourra être différente de la zone inondée potentielle cartographiée, il conviendra donc de se référer impérativement aux consignes fournies par les services gestionnaires de crise.

Identifiant carte	K722261011_01_3400_ZICH

Hauteurs de submersion | Cours d'eau : L'Indre

Échelle de référence de Buzançais - Pont voie ferrée : 3.40 m

PRÉFÈTE COORDONNATRICE DU BASSIN LOIRE-BRETAGNE
Liberté Égalité Fraternité

afaq ISO 9001 Qualité AFNOR CERTIFICATION 2020/85583.4

VIGICRUES

Emprise 1/3

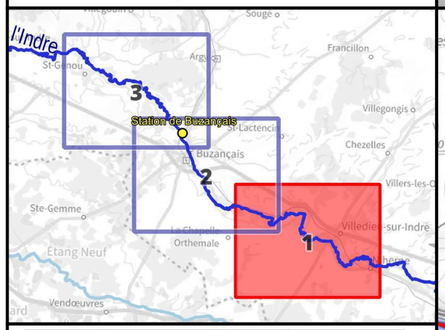

Crue passée	Hauteur (m)
Crue de mai 1977	
Crue de mars 2007	2.95
Crue de mars 2006	2.80
Crue de mai-juin 2016	2.55
Crue de début janvier 2018	2.29
Crue de février 2016	2.12
Crue du 14 au 24 février 2018	2.11

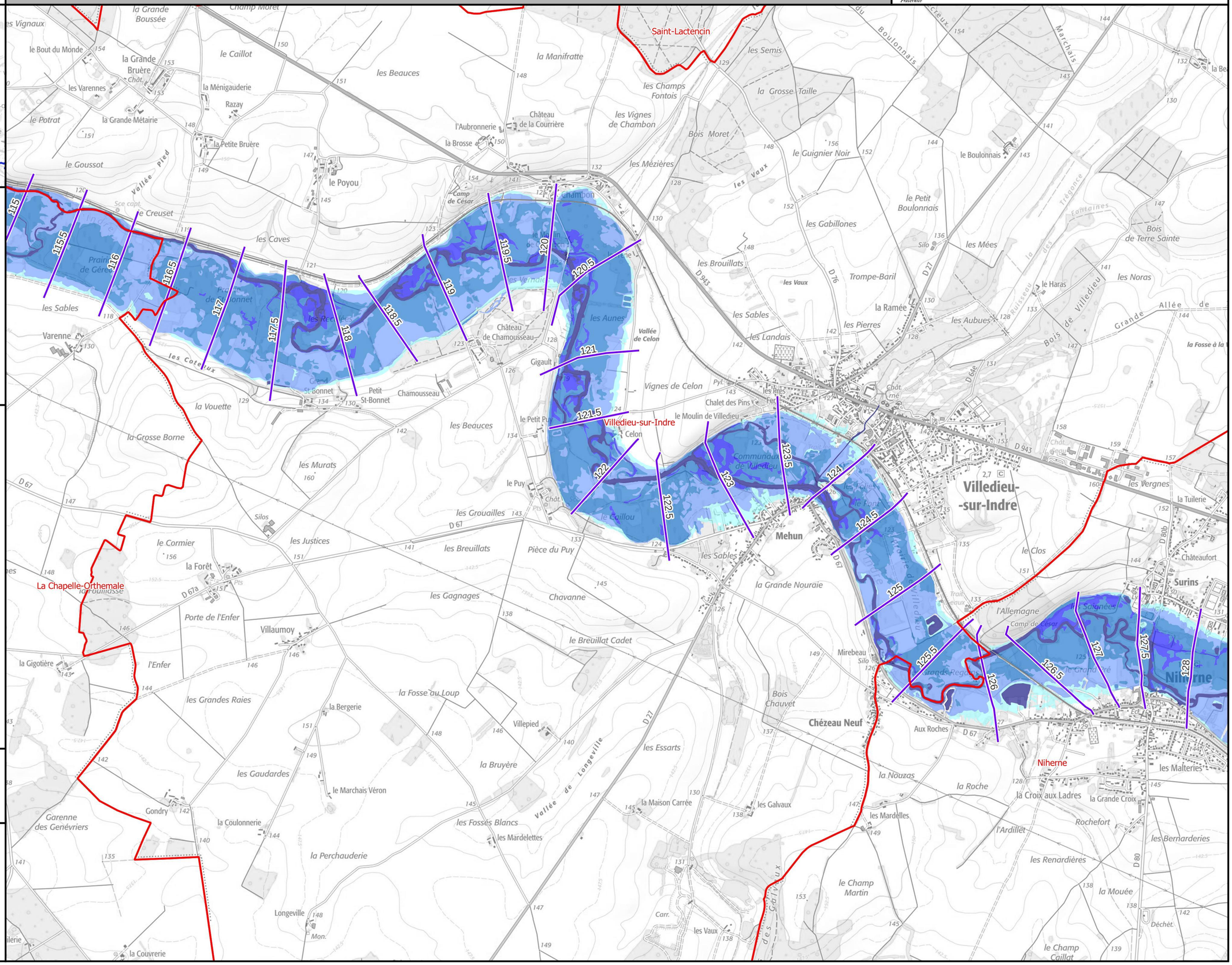

Légende

Hauteurs de submersion
- entre 0 et 0,5 m
- entre 0,5 et 1 m
- entre 1 et 1,5 m
- entre 1,5 et 2 m
- supérieure à 2 m

Zone d'incertitude

Ligne isocote (m NGF)

Digues

Zone soumise au comportement des systèmes d'endiguement. Se référer à l'étude de dangers

Limite de commune

Limite de département

0 250 500 750 1 000 m

N

Échelle : 1/25000, papier A3
Cartographie : DREAL CVL - Juillet 2023
Données : © IGN

INFORMATIONS : Les cartographies de zones d'inondation potentielles sont le résultat de modélisations basées sur des hypothèses relatives à l'hydrologie et aux conditions d'écoulement, et donc entachées d'incertitudes. Elles ont vocation à fournir des éléments utiles à la préparation de crise en indiquant les secteurs risquant d'être impactés selon l'ampleur de la crue. En cas de crue, la situation sur le terrain pourra être différente de la zone inondée potentielle cartographiée, il conviendra donc de se référer impérativement aux consignes fournies par les services gestionnaires de crise.

Identifiant carte	K722261011_01_EAIP

Enveloppe approchée des inondations potentielles

Échelle de référence de Buzançais - Pont voie ferrée

PRÉFÈTE COORDONNATRICE DU BASSIN LOIRE-BRETAGNE
Liberté Égalité Fraternité

afaq ISO 9001 Qualité AFNOR CERTIFICATION 2020/85583.4

VIGICRUES

Emprise 1/3

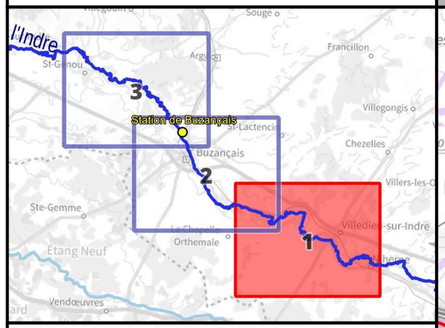

Crue passée	Hauteur (m)
Crue de mai 1977	
Crue de mars 2007	2.95
Crue de mars 2006	2.80
Crue de mai-juin 2016	2.55
Crue de début janvier 2018	2.29
Crue de février 2016	2.12
Crue du 14 au 24 février 2018	2.11

Légende

- Digues
- Enveloppe approchée des inondations potentielles (2011)
- Limite de commune
- Limite de département

L'EAIP a été élaborée dans le cadre de la Directive Européenne "Inondations", afin d'approcher les contours des événements extrêmes. L'effet des ouvrages hydrauliques (barrages et digues de protection) n'est pas considéré : les digues de protection sont considérées comme transparentes. L'EAIP représente l'emprise potentielle des débordements de tous les cours d'eau, y compris les petits et les intermittents, des torrents, des fonds de talweg. Elle n'intègre ni les ruissellements en versant (coulées de boues et ruissellements localisés en dehors des talwegs), ni les phénomènes spécifiques liés à la saturation locale des réseaux d'assainissement en milieu urbain.

0 250 500 750 1 000 m

N

Échelle : 1/25000, papier A3
Cartographie : DREAL CVL - Août 2023
Données : © IGN

INFORMATIONS : Les cartographies de zones d'inondation potentielles sont le résultat de modélisations basées sur des hypothèses relatives à l'hydrologie et aux conditions d'écoulement, et donc entachées d'incertitudes. Elles ont vocation à fournir des éléments utiles à la préparation de crise en indiquant les secteurs risquant d'être impactés selon l'ampleur de la crue. En cas de crue, la situation sur le terrain pourra être différente de la zone inondée potentielle cartographiée, il conviendra donc de se référer impérativement aux consignes fournies par les services gestionnaires de crise.

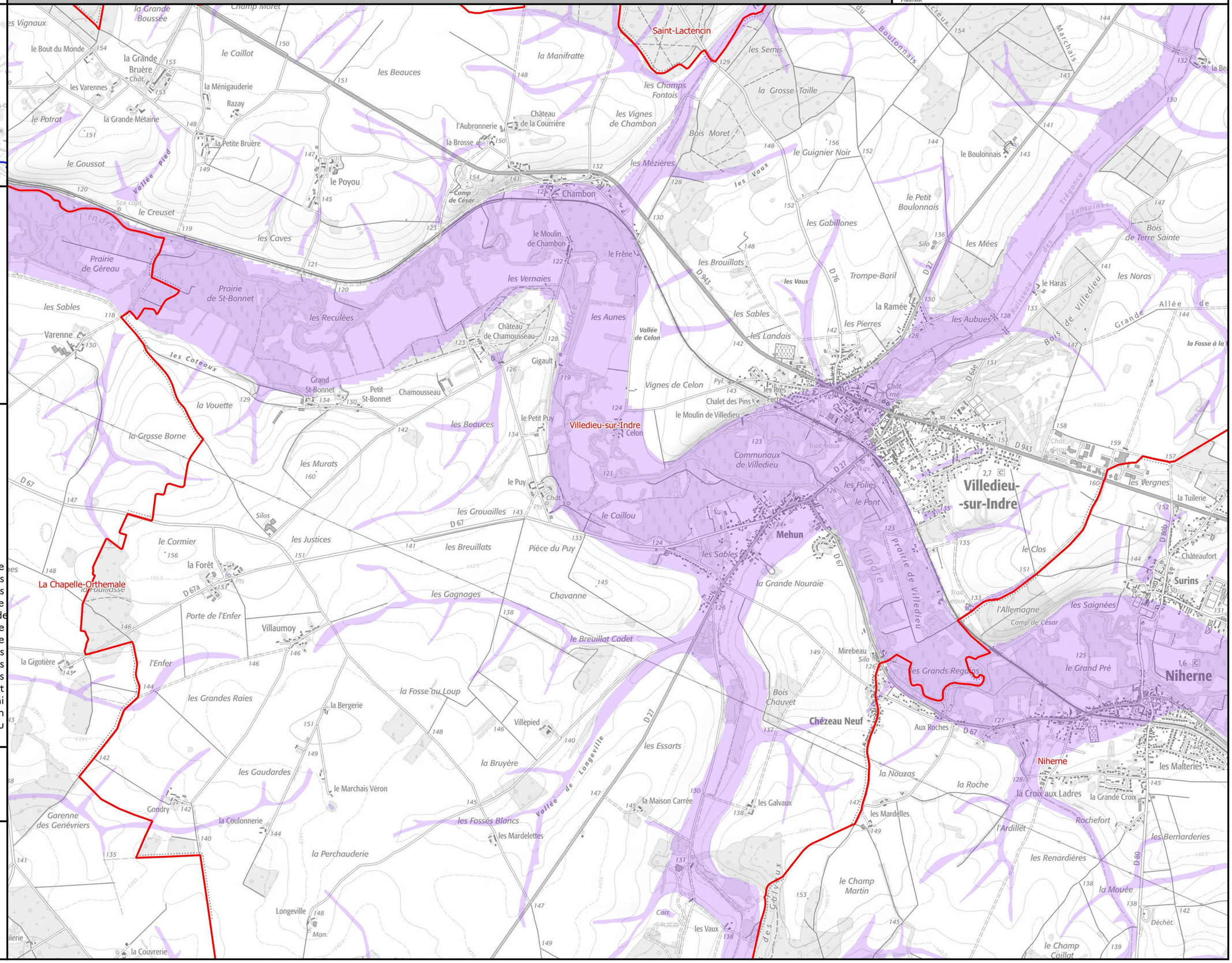
Saint-Lactencin
Villedieu-sur-Indre
Mehun
Niherne
Chézeau Neuf
La Chapelle-Orthemale
Chambon
Villaumoy
Villedieu-
-sur-Indre
Surins
Niherne
Vallée de Celon
Vallée de Longeville
Prairie de Villedieu
Prairie de Géreau
Prairie de St-Bonnet
Bois de Villedieu
Bois de Terre Sainte
Communaux de Villedieu
Camp de César
Château de la Courrière
Château de Chamousseau
Grand St-Bonnet
Petit St-Bonnet
Chamousseau
Gigault
Varenne
Gondry
Longeville
Villepied
Mirebeau
Aux Roches
Rochefort
Châteaufort
Chalet des Pins
le Moulin de Villedieu
Vignes de Celon
Trompe-Baril
la Ramée
le Haras
la Croix aux Ladres
la Grande Croix
la Tuilerie
les Malteries
les Bernarderies
la Mouée
le Champ Martin
les Renardières
les Galvaux
les Mardelles
la Maison Carrée
les Essarts
la Bergerie
le Marchais Véron
la Coulonnerie
la Perchauderie
la Couvrerie
Garenne des Genévriers
les Grandes Raies
la Gigotière
la Forêt
le Cormier
Porte de l'Enfer
l'Enfer
les Justices
les Murats
la Grosse Borne
la Vouette
les Sables
les Coteaux
les Reculées
les Caves
le Creuset
le Goussot
le Potrat
le Bout du Monde
les Varennes
la Grande Bruère
la Grande Boussée
la Grande Métairie
la Petite Bruère
la Ménigauderie
Razay
le Caillot
les Beauces
le Poyou
la Brosse
l'Aubronnerie
la Manifratte
les Champs Fontois
les Vignes de Chambon
les Mézières
Bois Moret
les Semis
la Grosse Taille
le Guignier Noir
le Boulonnais
le Petit Boulonnais
les Gabillones
les Mées
les Brouillats
les Landais
les Pierres
les Aubues
les Noras
les Vergnes
la Fosse à la
les Vernaies
les Aunes
le Frêne
le Moulin de Chambon
le Petit Puy
le Puy
les Grouailles
le Caillou
Pièce du Puy
les Breuillats
les Gagnages
Chavanne
le Breuillat Cadet
la Fosse au Loup
la Bruyère
les Fossés Blancs
les Mardelettes
les Vaux
la Grande Nouraie
les Folies
le Pont
les Grands Regains
le Grand Pré
l'Allemagne
les Saignées
le Clos
la Nouzas
la Roche
l'Ardillet
Bois Chauvet
Silos
D 943
D 67
D 27
D 76
D 80
D 67a
D 67b
D 60b
D 66
D 66e
D 66d
D 66c
D 66b
D 66a
D 66f
D 66g
D 66h
D 66i
D 66j
D 66k
D 66l
D 66m
D 66n
D 66o
D 66p
D 66q
D 66r
D 66s
D 66t
D 66u
D 66v
D 66w
D 66x
D 66y
D 66z
D 67c
D 67d
D 67e
D 67f
D 67g
D 67h
D 67i
D 67j
D 67k
D 67l
D 67m
D 67n
D 67o
D 67p
D 67q
D 67r
D 67s
D 67t
D 67u
D 67v
D 67w
D 67x
D 67y
D 67z
D 68a
D 68b
D 68c
D 68d
D 68e
D 68f
D 68g
D 68h
D 68i
D 68j
D 68k
D 68l
D 68m
D 68n
D 68o
D 68p
D 68q
D 68r
D 68s
D 68t
D 68u
D 68v
D 68w
D 68x
D 68y
D 68z
D 69a
D 69b
D 69c
D 69d
D 69e
D 69f
D 69g
D 69h
D 69i
D 69j
D 69k
D 69l
D 69m
D 69n
D 69o
D 69p
D 69q
D 69r
D 69s
D 69t
D 69u
D 69v
D 69w
D 69x
D 69y
D 69z
D 70a
D 70b
D 70c
D 70d
D 70e
D 70f
D 70g
D 70h
D 70i
D 70j
D 70k
D 70l
D 70m
D 70n
D 70o
D 70p
D 70q
D 70r
D 70s
D 70t
D 70u
D 70v
D 70w
D 70x
D 70y
D 70z
D 71a
D 71b
D 71c
D 71d
D 71e
D 71f
D 71g
D 71h
D 71i
D 71j
D 71k
D 71l
D 71m
D 71n
D 71o
D 71p
D 71q
D 71r
D 71s
D 71t
D 71u
D 71v
D 71w
D 71x
D 71y
D 71z
D 72a
D 72b
D 72c
D 72d
D 72e
D 72f
D 72g
D 72h
D 72i
D 72j
D 72k
D 72l
D 72m
D 72n
D 72o
D 72p
D 72q
D 72r
D 72s
D 72t
D 72u
D 72v
D 72w
D 72x
D 72y
D 72z
D 73a
D 73b
D 73c
D 73d
D 73e
D 73f
D 73g
D 73h
D 73i
D 73j
D 73k
D 73l
D 73m
D 73n
D 73o
D 73p
D 73q
D 73r
D 73s
D 73t
D 73u
D 73v
D 73w
D 73x
D 73y
D 73z
D 74a
D 74b
D 74c
D 74d
D 74e
D 74f
D 74g
D 74h
D 74i
D 74j
D 74k
D 74l
D 74m
D 74n
D 74o
D 74p
D 74q
D 74r
D 74s
D 74t
D 74u
D 74v
D 74w
D 74x
D 74y
D 74z
D 75a
D 75b
D 75c
D 75d
D 75e
D 75f
D 75g
D 75h
D 75i
D 75j
D 75k
D 75l
D 75m
D 75n
D 75o
D 75p
D 75q
D 75r
D 75s
D 75t
D 75u
D 75v
D 75w
D 75x
D 75y
D 75z
D 76a
D 76b
D 76c
D 76d
D 76e
D 76f
D 76g
D 76h
D 76i
D 76j
D 76k
D 76l
D 76m
D 76n
D 76o
D 76p
D 76q
D 76r
D 76s
D 76t
D 76u
D 76v
D 76w
D 76x
D 76y
D 76z
D 77a
D 77b
D 77c
D 77d
D 77e
D 77f
D 77g
D 77h
D 77i
D 77j
D 77k
D 77l
D 77m
D 77n
D 77o
D 77p
D 77q
D 77r
D 77s
D 77t
D 77u
D 77v
D 77w
D 77x
D 77y
D 77z
D 78a
D 78b
D 78c
D 78d
D 78e
D 78f
D 78g
D 78h
D 78i
D 78j
D 78k
D 78l
D 78m
D 78n
D 78o
D 78p
D 78q
D 78r
D 78s
D 78t
D 78u
D 78v
D 78w
D 78x
D 78y
D 78z
D 79a
D 79b
D 79c
D 79d
D 79e
D 79f
D 79g
D 79h
D 79i
D 79j
D 79k
D 79l
D 79m
D 79n
D 79o
D 79p
D 79q
D 79r
D 79s
D 79t
D 79u
D 79v
D 79w
D 79x
D 79y
D 79z
D 80a
D 80b
D 80c
D 80d
D 80e
D 80f
D 80g
D 80h
D 80i
D 80j
D 80k
D 80l
D 80m
D 80n
D 80o
D 80p
D 80q
D 80r
D 80s
D 80t
D 80u
D 80v
D 80w
D 80x
D 80y
D 80z
D 81a
D 81b
D 81c
D 81d
D 81e
D 81f
D 81g
D 81h
D 81i
D 81j
D 81k
D 81l
D 81m
D 81n
D 81o
D 81p
D 81q
D 81r
D 81s
D 81t
D 81u
D 81v
D 81w
D 81x
D 81y
D 81z
D 82a
D 82b
D 82c
D 82d
D 82e
D 82f
D 82g
D 82h
D 82i
D 82j
D 82k
D 82l
D 82m
D 82n
D 82o
D 82p
D 82q
D 82r
D 82s
D 82t
D 82u
D 82v
D 82w
D 82x
D 82y
D 82z
D 83a
D 83b
D 83c
D 83d
D 83e
D 83f
D 83g
D 83h
D 83i
D 83j
D 83k
D 83l
D 83m
D 83n
D 83o
D 83p
D 83q
D 83r
D 83s
D 83t
D 83u
D 83v
D 83w
D 83x
D 83y
D 83z
D 84a
D 84b
D 84c
D 84d
D 84e
D 84f
D 84g
D 84h
D 84i
D 84j
D 84k
D 84l
D 84m
D 84n
D 84o
D 84p
D 84q
D 84r
D 84s
D 84t
D 84u
D 84v
D 84w
D 84x
D 84y
D 84z
D 85a
D 85b
D 85c
D 85d
D 85e
D 85f
D 85g
D 85h
D 85i
D 85j
D 85k
D 85l
D 85m
D 85n
D 85o
D 85p
D 85q
D 85r
D 85s
D 85t
D 85u
D 85v
D 85w
D 85x
D 85y
D 85z
D 86a
D 86b
D 86c
D 86d
D 86e
D 86f
D 86g
D 86h
D 86i
D 86j
D 86k
D 86l
D 86m
D 86n
D 86o
D 86p
D 86q
D 86r
D 86s
D 86t
D 86u
D 86v
D 86w
D 86x
D 86y
D 86z
D 87a
D 87b
D 87c
D 87d
D 87e
D 87f
D 87g
D 87h
D 87i
D 87j
D 87k
D 87l
D 87m
D 87n
D 87o
D 87p
D 87q
D 87r
D 87s
D 87t
D 87u
D 87v
D 87w
D 87x
D 87y
D 87z
D 88a
D 88b
D 88c
D 88d
D 88e
D 88f
D 88g
D 88h
D 88i
D 88j
D 88k
D 88l
D 88m
D 88n
D 88o
D 88p
D 88q
D 88r
D 88s
D 88t
D 88u
D 88v
D 88w
D 88x
D 88y
D 88z
D 89a
D 89b
D 89c
D 89d
D 89e
D 89f
D 89g
D 89h
D 89i
D 89j
D 89k
D 89l
D 89m
D 89n
D 89o
D 89p
D 89q
D 89r
D 89s
D 89t
D 89u
D 89v
D 89w
D 89x
D 89y
D 89z
D 90a
D 90b
D 90c
D 90d
D 90e
D 90f
D 90g
D 90h
D 90i
D 90j
D 90k
D 90l
D 90m
D 90n
D 90o
D 90p
D 90q
D 90r
D 90s
D 90t
D 90u
D 90v
D 90w
D 90x
D 90y
D 90z
D 91a
D 91b
D 91c
D 91d
D 91e
D 91f
D 91g
D 91h
D 91i
D 91j
D 91k
D 91l
D 91m
D 91n
D 91o
D 91p
D 91q
D 91r
D 91s
D 91t
D 91u
D 91v
D 91w
D 91x
D 91y
D 91z
D 92a
D 92b
D 92c
D 92d
D 92e
D 92f
D 92g
D 92h
D 92i
D 92j
D 92k
D 92l
D 92m
D 92n
D 92o
D 92p
D 92q
D 92r
D 92s
D 92t
D 92u
D 92v
D 92w
D 92x
D 92y
D 92z
D 93a
D 93b
D 93c
D 93d
D 93e
D 93f
D 93g
D 93h
D 93i
D 93j
D 93k
D 93l
D 93m
D 93n
D 93o
D 93p
D 93q
D 93r
D 93s
D 93t
D 93u
D 93v
D 93w
D 93x
D 93y
D 93z
D 94a
D 94b
D 94c
D 94d
D 94e
D 94f
D 94g
D 94h
D 94i
D 94j
D 94k
D 94l
D 94m
D 94n
D 94o
D 94p
D 94q
D 94r
D 94s
D 94t
D 94u
D 94v
D 94w
D 94x
D 94y
D 94z
D 95a
D 95b
D 95c
D 95d
D 95e
D 95f
D 95g
D 95h
D 95i
D 95j
D 95k
D 95l
D 95m
D 95n
D 95o
D 95p
D 95q
D 95r
D 95s
D 95t
D 95u
D 95v
D 95w
D 95x
D 95y
D 95z
D 96a
D 96b
D 96c
D 96d
D 96e
D 96f
D 96g
D 96h
D 96i
D 96j
D 96k
D 96l
D 96m
D 96n
D 96o
D 96p
D 96q
D 96r
D 96s
D 96t
D 96u
D 96v
D 96w
D 96x
D 96y
D 96z
D 97a
D 97b
D 97c
D 97d
D 97e
D 97f
D 97g
D 97h
D 97i
D 97j
D 97k
D 97l
D 97m
D 97n
D 97o
D 97p
D 97q
D 97r
D 97s
D 97t
D 97u
D 97v
D 97w
D 97x
D 97y
D 97z
D 98a
D 98b
D 98c
D 98d
D 98e
D 98f
D 98g
D 98h
D 98i
D 98j
D 98k
D 98l
D 98m
D 98n
D 98o
D 98p
D 98q
D 98r
D 98s
D 98t
D 98u
D 98v
D 98w
D 98x
D 98y
D 98z
D 99a
D 99b
D 99c
D 99d
D 99e
D 99f
D 99g
D 99h
D 99i
D 99j
D 99k
D 99l
D 99m
D 99n
D 99o
D 99p
D 99q
D 99r
D 99s
D 99t
D 99u
D 99v
D 99w
D 99x
D 99y
D 99z
D 100a
D 100b
D 100c
D 100d
D 100e
D 100f
D 100g
D 100h
D 100i
D 100j
D 100k
D 100l
D 100m
D 100n
D 100o
D 100p
D 100q
D 100r
D 100s
D 100t
D 100u
D 100v
D 100w
D 100x
D 100y
D 100z
D 101a
D 101b
D 101c
D 101d
D 101e
D 101f
D 101g
D 101h
D 101i
D 101j
D 101k
D 101l
D 101m
D 101n
D 101o
D 101p
D 101q
D 101r
D 101s
D 101t
D 101u
D 101v
D 101w
D 101x
D 101y
D 101z
D 102a
D 102b
D 102c
D 102d
D 102e
D 102f
D 102g
D 102h
D 102i
D 102j
D 102k
D 102l
D 102m
D 102n
D 102o
D 102p
D 102q
D 102r
D 102s
D 102t
D 102u
D 102v
D 102w
D 102x
D 102y
D 102z
D 103a
D 103b
D 103c
D 103d
D 103e
D 103f
D 103g
D 103h
D 103i
D 103j
D 103k
D 103l
D 103m
D 103n
D 103o
D 103p
D 103q
D 103r
D 103s
D 103t
D 103u
D 103v
D 103w
D 103x
D 103y
D 103z
D 104a
D 104b
D 104c
D 104d
D 104e
D 104f
D 104g
D 104h
D 104i
D 104j
D 104k
D 104l
D 104m
D 104n
D 104o
D 104p
D 104q
D 104r
D 104s
D 104t
D 104u
D 104v
D 104w
D 104x
D 104y
D 104z
D 105a
D 105b
D 105c
D 105d
D 105e
D 105f
D 105g
D 105h
D 105i
D 105j
D 105k
D 105l
D 105m
D 105n
D 105o
D 105p
D 105q
D 105r
D 105s
D 105t
D 105u
D 105v
D 105w
D 105x
D 105y
D 105z
D 106a
D 106b
D 106c
D 106d
D 106e
D 106f
D 106g
D 106h
D 106i
D 106j
D 106k
D 106l
D 106m
D 106n
D 106o
D 106p
D 106q
D 106r
D 106s
D 106t
D 106u
D 106v
D 106w
D 106x
D 106y
D 106z
D 107a
D 107b
D 107c
D 107d
D 107e
D 107f
D 107g
D 107h
D 107i
D 107j
D 107k
D 107l
D 107m
D 107n
D 107o
D 107p
D 107q
D 107r
D 107s
D 107t
D 107u
D 107v
D 107w
D 107x
D 107y
D 107z
D 108a
D 108b
D 108c
D 108d
D 108e
D 108f
D 108g
D 108h
D 108i
D 108j
D 108k
D 108l
D 108m
D 108n
D 108o
D 108p
D 108q
D 108r
D 108s
D 108t
D 108u
D 108v
D 108w
D 108x
D 108y
D 108z
D 109a
D 109b
D 109c
D 109d
D 109e
D 109f
D 109g
D 109h
D 109i
D 109j
D 109k
D 109l
D 109m
D 109n
D 109o
D 109p
D 109q
D 109r
D 109s
D 109t
D 109u
D 109v
D 109w
D 109x
D 109y
D 109z
D 110a
D 110b
D 110c
D 110d
D 110e
D 110f
D 110g
D 110h
D 110i
D 110j
D 110k
D 110l
D 110m
D 110n
D 110o
D 110p
D 110q
D 110r
D 110s
D 110t
D 110u
D 110v
D 110w
D 110x
D 110y
D 110z
D 111a
D 111b
D 111c
D 111d
D 111e
D 111f
D 111g
D 111h
D 111i
D 111j
D 111k
D 111l
D 111m
D 111n
D 111o
D 111p
D 111q
D 111r
D 111s
D 111t
D 111u
D 111v
D 111w
D 111x
D 111y
D 111z
D 112a
D 112b
D 112c
D 112d
D 112e
D 112f
D 112g
D 112h
D 112i
D 112j
D 112k
D 112l
D 112m
D 112n
D 112o
D 112p
D 112q
D 112r
D 112s
D 112t
D 112u
D 112v
D 112w
D 112x
D 112y
D 112z
D 113a
D 113b
D 113c
D 113d
D 113e
D 113f
D 113g
D 113h
D 113i
D 113j
D 113k
D 113l
D 113m
D 113n
D 113o
D 113p
D 113q
D 113r
D 113s
D 113t
D 113u
D 113v
D 113w
D 113x
D 113y
D 113z
D 114a
D 114b
D 114c
D 114d
D 114e
D 114f
D 114g
D 114h
D 114i
D 114j
D 114k
D 114l
D 114m
D 114n
D 114o
D 114p
D 114q
D 114r
D 114s
D 114t
D 114u
D 114v
D 114w
D 114x
D 114y
D 114z
D 115a
D 115b
D 115c
D 115d
D 115e
D 115f
D 115g
D 115h
D 115i
D 115j
D 115k
D 115l
D 115m
D 115n
D 115o
D 115p
D 115q
D 115r
D 115s
D 115t
D 115u
D 115v
D 115w
D 115x
D 115y
D 115z
D 116a
D 116b
D 116c
D 116d
D 116e
D 116f
D 116g
D 116h
D 116i
D 116j
D 116k
D 116l
D 116m
D 116n
D 116o
D 116p
D 116q
D 116r
D 116s
D 116t
D 116u
D 116v
D 116w
D 116x
D 116y
D 116z
D 117a
D 117b
D 117c
D 117d
D 117e
D 117f
D 117g
D 117h
D 117i
D 117j
D 117k
D 117l
D 117m
D 117n
D 117o
D 117p
D 117q
D 117r
D 117s
D 117t
D 117u
D 117v
D 117w
D 117x
D 117y
D 117z
D 118a
D 118b
D 118c
D 118d
D 118e
D 118f
D 118g
D 118h
D 118i
D 118j
D 118k
D 118l
D 118m
D 118n
D 118o
D 118p
D 118q
D 118r
D 118s
D 118t
D 118u
D 118v
D 118w
D 118x
D 118y
D 118z
D 119a
D 119b
D 119c
D 119d
D 119e
D 119f
D 119g
D 119h
D 119i
D 119j
D 119k
D 119l
D 119m
D 119n
D 119o
D 119p
D 119q
D 119r
D 119s
D 119t
D 119u
D 119v
D 119w
D 119x
D 119y
D 119z
D 120a
D 120b
D 120c
D 120d
D 120e
D 120f
D 120g
D 120h
D 120i
D 120j
D 120k
D 120l
D 120m
D 120n
D 120o
D 120p
D 120q
D 120r
D 120s
D 120t
D 120u
D 120v
D 120w
D 120x
D 120y
D 120z
D 121a
D 121b
D 121c
D 121d
D 121e
D 121f
D 121g
D 121h
D 121i
D 121j
D 121k
D 121l
D 121m
D 121n
D 121o
D 121p
D 121q
D 121r
D 121s
D 121t
D 121u
D 121v
D 121w
D 121x
D 121y
D 121z
D 122a
D 122b
D 122c
D 122d
D 122e
D 122f
D 122g
D 122h
D 122i
D 122j
D 122k
D 122l
D 122m
D 122n
D 122o
D 122p
D 122q
D 122r
D 122s
D 122t
D 122u
D 122v
D 122w
D 122x
D 122y
D 122z
D 123a
D 123b
D 123c
D 123d
D 123e
D 123f
D 123g
D 123h
D 123i
D 123j
D 123k
D 123l
D 123m
D 123n
D 123o
D 123p
D 123q
D 123r
D 123s
D 123t
D 123u
D 123v
D 123w
D 123x
D 123y
D 123z
D 124a
D 124b
D 124c
D 124d
D 124e
D 124f
D 124g
D 124h
D 124i
D 124j
D 124k
D 124l
D 124m
D 124n
D 124o
D 124p
D 124q
D 124r
D 124s
D 124t
D 124u
D 124v
D 124w
D 124x
D 124y
D 124z
D 125a
D 125b
D 125c
D 125d
D 125e
D 125f
D 125g
D 125h
D 125i
D 125j
D 125k
D 125l
D 125m
D 125n
D 125o
D 125p
D 125q
D 125r
D 125s
D 125t
D 125u
D 125v
D 125w
D 125x
D 125y
D 125z
D 126a
D 126b
D 126c
D 126d
D 126e
D 126f
D 126g
D 126h
D 126i
D 126j
D 126k
D 126l
D 126m
D 126n
D 126o
D 126p
D 126q
D 126r
D 126s
D 126t
D 126u
D 126v
D 126w
D 126x
D 126y
D 126z
D 127a
D 127b
D 127c
D 127d
D 127e
D 127f
D 127g
D 127h
D 127i
D 127j
D 127k
D 127l
D 127m
D 127n
D 127o
D 127p
D 127q
D 127r
D 127s
D 127t
D 127u
D 127v
D 127w
D 127x
D 127y
D 127z
D 128a
D 128b
D 128c
D 128d
D 128e
D 128f
D 128g
D 128h
D 128i
D 128j
D 128k
D 128l
D 128m
D 128n
D 128o
D 128p
D 128q
D 128r
D 128s
D 128t
D 128u
D 128v
D 128w
D 128x
D 128y
D 128z
D 129a
D 129b
D 129c
D 129d
D 129e
D 129f
D 129g
D 129h
D 129i
D 129j
D 129k
D 129l
D 129m
D 129n
D 129o
D 129p
D 129q
D 129r
D 129s
D 129t
D 129u
D 129v
D 129w
D 129x
D 129y
D 129z
D 130a
D 130b
D 130c
D 130d
D 130e
D 130f
D 130g
D 130h
D 130i
D 130j
D 130k
D 130l
D 130m
D 130n
D 130o
D 130p
D 130q
D 130r
D 130s
D 130t
D 130u
D 130v
D 130w
D 130x
D 130y
D 130z
D 131a
D 131b
D 131c
D 131d
D 131e
D 131f
D 131g
D 131h
D 131i
D 131j
D 131k
D 131l
D 131m
D 131n
D 131o
D 131p
D 131q
D 131r
D 131s
D 131t
D 131u
D 131v
D 131w
D 131x
D 131y
D 131z
D 132a
D 132b
D 132c
D 132d
D 132e
D 132f
D 132g
D 132h
D 132i
D 132j
D 132k
D 132l
D 132m
D 132n
D 132o
D 132p
D 132q
D 132r
D 132s
D 132t
D 132u
D 132v
D 132w
D 132x
D 132y
D 132z
D 133a
D 133b
D 133c
D 133d
D 133e
D 133f
D 133g
D 133h
D 133i
D 133j
D 133k
D 133l
D 133m
D 133n
D 133o
D 133p
D 133q
D 133r
D 133s
D 133t
D 133u
D 133v
D 133w
D 133x
D 133y
D 133z
D 134a
D 134b
D 134c
D 134d
D 134e
D 134f
D 134g
D 134h
D 134i
D 134j
D 134k
D 134l
D 134m
D 134n
D 134o
D 134p
D 134q
D 134r
D 134s
D 134t
D 134u
D 134v
D 134w
D 134x
D 134y
D 134z
D 135a
D 135b
D 135c
D 135d
D 135e
D 135f
D 135g
D 135h
D 135i
D 135j
D 135k
D 135l
D 135m
D 135n
D 135o
D 135p
D 135q
D 135r
D 135s
D 135t
D 135u
D 135v
D 135w
D 135x
D 135y
D 135z
D 136a
D 136b
D 136c
D 136d
D 136e
D 136f
D 136g
D 136h
D 136i
D 136j
D 136k
D 136l
D 136m
D 136n
D 136o
D 136p
D 136q
D 136r
D 136s
D 136t
D 136u
D 136v
D 136w
D 136x
D 136y
D 136z
D 137a
D 137b
D 137c
D 137d
D 137e
D 137f
D 137g
D 137h
D 137i
D 137j
D 137k
D 137l
D 137m
D 137n
D 137o
D 137p
D 137q
D 137r
D 137s
D 137t
D 137u
D 137v
D 137w
D 137x
D 137y
D 137z
D 138a
D 138b
D 138c
D 138d
D 138e
D 138f
D 138g
D 138h
D 138i
D 138j
D 138k
D 138l
D 138m
D 138n
D 138o
D 138p
D 138q
D 138r
D 138s
D 138t
D 138u
D 138v
D 138w
D 138x
D 138y
D 138z
D 139a
D 139b
D 139c
D 139d
D 139e
D 139f
D 139g
D 139h
D 139i
D 139j
D 139k
D 139l
D 139m
D 139n
D 139o
D 139p
D 139q
D 139r
D 139s
D 139t
D 139u
D 139v
D 139w
D 139x
D 139y
D 139z
D 140a
D 140b
D 140c
D 140d
D 140e
D 140f
D 140g
D 140h
D 140i
D 140j
D 140k
D 140l
D 140m
D 140n
D 140o
D 140p
D 140q
D 140r
D 140s
D 140t
D 140u
D 140v
D 140w
D 140x
D 140y
D 140z
D 141a
D 141b
D 141c
D 141d
D 141e
D 141f
D 141g
D 141h
D 141i
D 141j
D 141k
D 141l
D 141m
D 141n
D 141o
D 141p
D 141q
D 141r
D 141s
D 141t
D 141u
D 141v
D 141w
D 141x
D 141y
D 141z
D 142a
D 142b
D 142c
D 142d
D 142e
D 142f
D 142g
D 142h
D 142i
D 142j
D 142k
D 142l
D 142m
D 142n
D 142o
D 142p
D 142q
D 142r
D 142s
D 142t
D 142u
D 142v
D 142w
D 142x
D 142y
D 142z
D 143a
D 143b
D 143c
D 143d
D 143e
D 143f
D 143g
D 143h
D 143i
D 143j
D 143k
D 143l
D 143m
D 143n
D 143o
D 143p
D 143q
D 143r
D 143s
D 143t
D 143u
D 143v
D 143w
D 143x
D 143y
D 143z
D 144a
D 144b
D 144c
D 144d
D 144e
D 144f
D 144g
D 144h
D 144i
D 144j
D 144k
D 144l
D 144m
D 144n
D 144o
D 144p
D 144q
D 144r
D 144s
D 144t
D 144u
D 144v
D 144w
D 144x
D 144y
D 144z
D 145a
D 145b
D 145c
D 145d
D 145e
D 145f
D 145g
D 145h
D 145i
D 145j
D 145k
D 145l
D 145m
D 145n
D 145o
D 145p
D 145q
D 145r
D 145s
D 145t
D 145u
D 145v
D 145w
D 145x
D 145y
D 145z
D 146a
D 146b
D 146c
D 146d
D 146e
D 146f
D 146g
D 146h
D 146i
D 146j
D 146k
D 146l
D 146m
D 146n
D 146o
D 146p
D 146q
D 146r
D 146s
D 146t
D 146u
D 146v
D 146w
D 146x
D 146y
D 146z
D 147a
D 147b
D 147c
D 147d
D 147e
D 147f
D 147g
D 147h
D 147i
D 147j
D 147k
D 147l
D 147m
D 147n
D 147o
D 147p
D 147q
D 147r
D 147s
D 147t
D 147u
D 147v
D 147w
D 147x
D 147y
D 147z
D 148a
D 148b
D 148c
D 148d
D 148e
D 148f
D 148g
D 148h
D 148i
D 148j
D 148k
D 148l
D 148m
D 148n
D 148o
D 148p
D 148q
D 148r
D 148s
D 148t
D 148u
D 148v
D 148w
D 148x
D 148y
D 148z
D 149a
D 149b
D 149c
D 149d
D 149e
D 149f
D 149g
D 149h
D 149i
D 149j
D 149k
D 149l
D 149m
D 149n
D 149o
D 149p
D 149q
D 149r
D 149s
D 149t
D 149u
D 149v
D 149w
D 149x
D 149y
D 149z
D 150a
D 150b
D 150c
D 150d
D 150e
D 150f
D 150g
D 150h
D 150i
D 150j
D 150k
D 150l
D 150m
D 150n
D 150o
D 150p
D 150q
D 150r
D 150s
D 150t
D 150u
D 150v
D 150w
D 150x
D 150y
D 150z
D 151a
D 151b
D 151c
D 151d
D 151e
D 151f
D 151g
D 151h
D 151i
D 151j
D 151k
D 151l
D 151m
D 151n
D 151o
D 151p
D 151q
D 151r
D 151s
D 151t
D 151u
D 151v
D 151w
D 151x
D 151y
D 151z
D 152a
D 152b
D 152c
D 152d
D 152e
D 152f
D 152g
D 152h
D 152i
D 152j
D 152k
D 152l
D 152m
D 152n
D 152o
D 152p
D 152q
D 152r
D 152s
D 152t
D 152u
D 152v
D 152w
D 152x
D 152y
D 152z
D 153a
D 153b
D 153c
D 153d
D 153e
D 153f
D 153g
D 153h
D 153i
D 153j
D 153k
D 153l
D 153m
D 153n
D 153o
D 153p
D 153q
D 153r
D 153s
D 153t
D 153u
D 153v
D 153w
D 153x
D 153y
D 153z
D 154a
D 154b
D 154c
D 154d
D 154e
D 154f
D 154g
D 154h
D 154i
D 154j
D 154k
D 154l
D 154m
D 154n
D 154o
D 154p
D 154q
D 154r
D 154s
D 154t
D 154u
D 154v
D 154w
D 154x
D 154y
D 154z
D 155a
D 155b
D 155c
D 155d
D 155e
D 155f
D 155g
D 155h
D 155i
D 155j
D 155k
D 155l
D 155m
D 155n
D 155o
D 155p
D 155q
D 155r
D 155s
D 155t
D 155u
D 155v
D 155w
D 155x
D 155y
D 155z
D 156a
D 156b
D 156c
D 156d
D 156e
D 156f
D 156g
D 156h
D 156i
D 156j
D 156k
D 156l
D 156m
D 156n
D 156o
D 156p
D 156q
D 156r
D 156s
D 156t
D 156u
D 156v
D 156w
D 156x
D 156y
D 156z
D 157a
D 157b
D 157c
D 157d
D 157e
D 157f
D 157g
D 157h
D 157i
D 157j
D 157k
D 157l
D 157m
D 157n
D 157o
D 157p
D 157q
D 157r
D 157s
D 157t
D 157u
D 157v
D 157w
D 157x
D 157y
D 157z
D 158a
D 158b
D 158c
D 158d
D 158e
D 158f
D 158g
D 158h
D 158i
D 158j
D 158k
D 158l
D 158m
D 158n
D 158o
D 158p
D 158q
D 158r
D 158s
D 158t
D 158u
D 158v
D 158w
D 158x
D 158y
D 158z
D 159a
D 159b
D 159c
D 159d
D 159e
D 159f
D 159g
D 159h
D 159i
D 159j
D 159k
D 159l
D 159m
D 159n
D 159o
D 159p
D 159q
D 159r
D 159s
D 159t
D 159u
D 159v
D 159w
D 159x
D 159y
D 159z
D 160a
D 160b
D 160c
D 160d
D 160e
D 160f
D 160g
D 160h
D 160i
D 160j
D 160k
D 160l
D 160m
D 160n
D 160o
D 160p
D 160q
D 160r
D 160s
D 160t
D 160u
D 160v
D 160w
D 160x
D 160y
D 160z
D 161a
D 161b
D 161c
D 161d
D 161e
D 161f
D 161g
D 161h
D 161i
D 161j
D 161k
D 161l
D 161m
D 161n
D 161o
D 161p
D 161q
D 161r
D 161s
D 161t
D 161u
D 161v
D 161w
D 161x
D 161y
D 161z
D 162a
D 162b
D 162c
D 162d
D 162e
D 162f
D 162g
D 162h
D 162i
D 162j
D 162k
D 162l
D 162m
D 162n
D 162o
D 162p
D 162q
D 162r
D 162s
D 162t
D 162u
D 162v
D 162w
D 162x
D 162y
D 162z
D 163a
D 163b
D 163c
D 163d
D 163e
D 163f
D 163g
D 163h
D 163i
D 163j
D 163k
D 163l
D 163m
D 163n
D 163o
D 163p
D 163q
D 163r
D 163s
D 163t
D 163u
D 163v
D 163w
D 163x
D 163y
D 163z
D 164a
D 164b
D 164c
D 164d
D 164e
D 164f
D 164g
D 164h
D 164i
D 164j
D 164k
D 164l
D 164m
D 164n
D 164o
D 164p
D 164q
D 164r
D 164s
D 164t
D 164u
D 164v
D 164w
D 164x
D 164y
D 164z
D 165a
D 165b
D 165c
D 165d
D 165e
D 165f
D 165g
D 165h
D 165i
D 165j
D 165k
D 165l
D 165m
D 165n
D 165o
D 165p
D 165q
D 165r
D 165s
D 165t
D 165u
D 165v
D 165w
D 165x
D 165y
D 165z
D 166a
D 166b
D 166c
D 166d
D 166e
D 166f
D 166g
D 166h
D 166i
D 166j
D 166k
D 166l
D 166m
D 166n
D 166o
D 166p
D 166q
D 166r
D 166s
D 166t
D 166u
D 166v
D 166w
D 166x
D 166y
D 166z
D 167a
D 167b
D 167c
D 167d
D 167e
D 167f
D 167g
D 167h
D 167i
D 167j
D 167k
D 167l
D 167m
D 167n
D 167o
D 167p
D 167q
D 167r
D 167s
D 167t
D 167u
D 167v
D 167w
D 167x
D 167y
D 167z
D 168a
D 168b
D 168c
D 168d
D 168e
D 168f
D 168g
D 168h
D 168i
D 168j
D 168k
D 168l
D 168m
D 168n
D 168o
D 168p
D 168q
D 168r
D 168s
D 168t
D 168u
D 168v
D 168w
D 168x
D 168y
D 168z
D 169a
D 169b
D 169c
D 169d
D 169e
D 169f
D 169g
D 169h
D 169i
D 169j
D 169k
D 169l
D 169m
D 169n
D 169o
D 169p
D 169q
D 169r
D 169s
D 169t
D 169u
D 169v
D 169w
D 169x
D 169y
D 169z
D 170a
D 170b
D 170c
D 170d
D 170e
D 170f
D 170g
D 170h
D 170i
D 170j
D 170k
D 170l
D 170m
D 170n
D 170o
D 170p
D 170q
D 170r
D 170s
D 170t
D 170u
D 170v
D 170w
D 170x
D 170y
D 170z
D 171a
D 171b
D 171c
D 171d
D 171e
D 171f
D 171g
D 171h
D 171i
D 171j
D 171k
D 171l
D 171m
D 171n
D 171o
D 171p
D 171q
D 171r
D 171s
D 171t
D 171u
D 171v
D 171w
D

Identifiant carte	K722261011_02_2800_ZICH

Hauteurs de submersion | Cours d'eau : L'Indre

Emprise 2/3

Échelle de référence de Buzançais - Pont voie ferrée : 2.80 m

PRÉFÈTE COORDONNATRICE DU BASSIN LOIRE-BRETAGNE
Liberté Égalité Fraternité

afaq ISO 9001 Qualité AFNOR CERTIFICATION 2020/85583.4

VIGICRUES

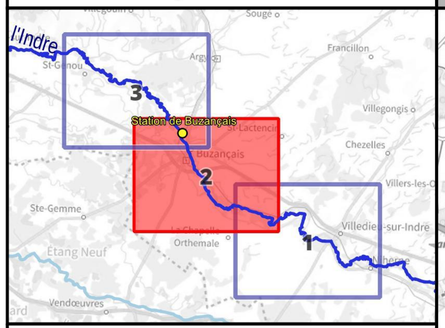

Crue passée	Hauteur (m)
Crue de mai 1977	
Crue de mars 2007	2.95
Crue de mars 2006	2.80
Crue de mai-juin 2016	2.55
Crue de début janvier 2018	2.29
Crue de février 2016	2.12
Crue du 14 au 24 février 2018	2.11

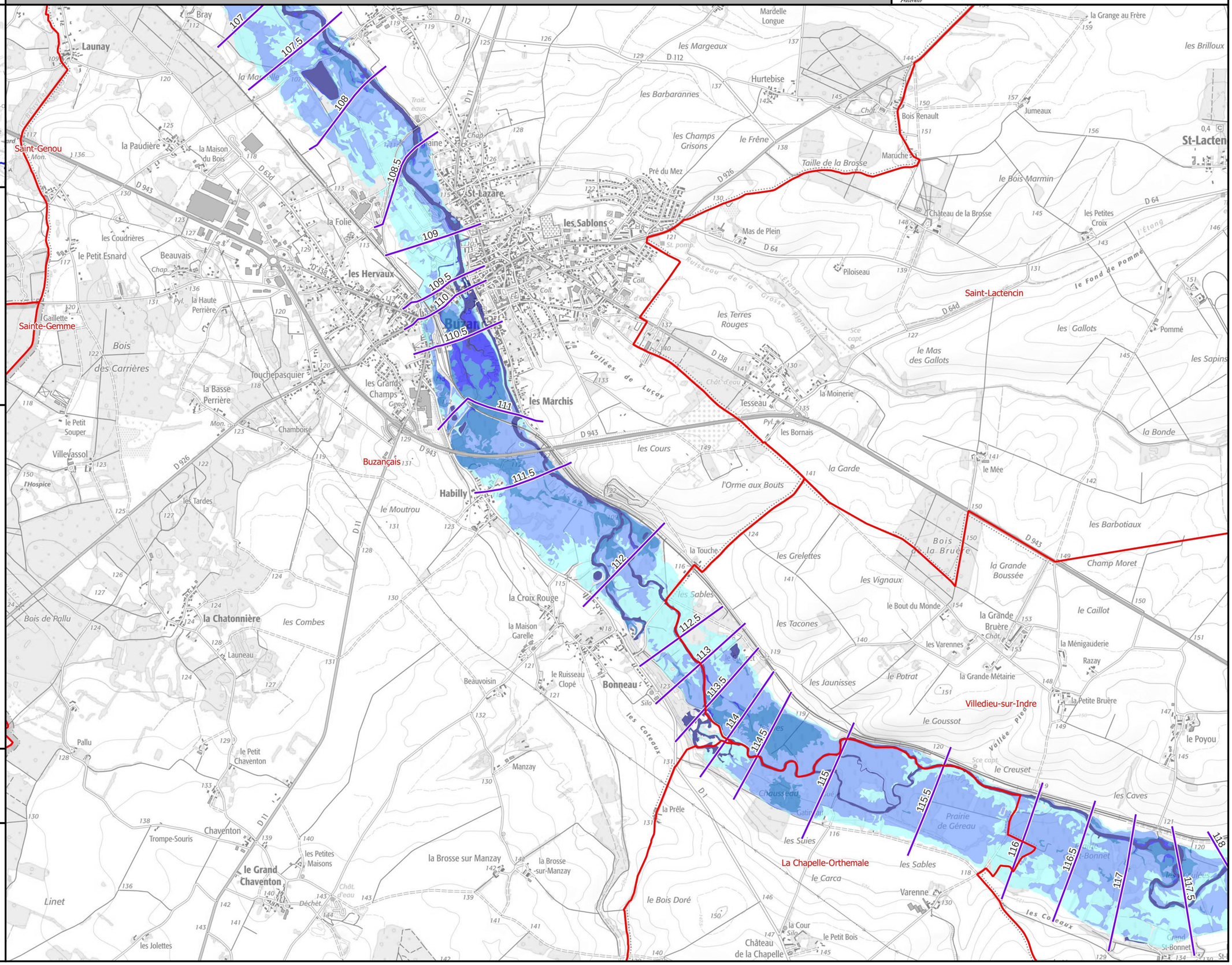

Légende

Hauteurs de submersion
- entre 0 et 0,5 m
- entre 0,5 et 1 m
- entre 1 et 1,5 m
- entre 1,5 et 2 m
- supérieure à 2 m

Zone d'incertitude

Ligne isocote (m NGF)

Digues

Zone soumise au comportement des systèmes d'endiguement. Se référer à l'étude de dangers

Limite de commune

Limite de département

0 250 500 750 1 000 m

N

Échelle : 1/25000, papier A3
Cartographie : DREAL CVL - Juillet 2023
Données : © IGN

INFORMATIONS : Les cartographies de zones d'inondation potentielles sont le résultat de modélisations basées sur des hypothèses relatives à l'hydrologie et aux conditions d'écoulement, et donc entachées d'incertitudes. Elles ont vocation à fournir des éléments utiles à la préparation de crise en indiquant les secteurs risquant d'être impactés selon l'ampleur de la crue. En cas de crue, la situation sur le terrain pourra être différente de la zone inondée potentielle cartographiée, il conviendra donc de se référer impérativement aux consignes fournies par les services gestionnaires de crise.

Identifiant carte	K722261011_02_3000_ZICH

Hauteurs de submersion | Cours d'eau : L'Indre

Emprise 2/3

Échelle de référence de Buzançais - Pont voie ferrée : 3.00 m

PRÉFÈTE COORDONNATRICE DU BASSIN LOIRE-BRETAGNE
Liberté Égalité Fraternité

afaq ISO 9001 Qualité AFNOR CERTIFICATION 2020/85583.4

VIGICRUES

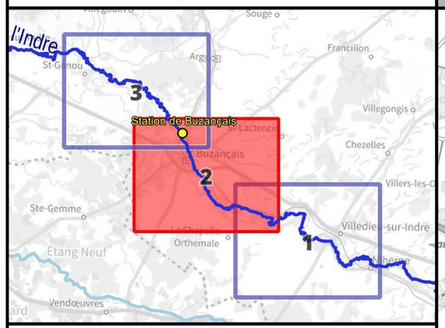

Crue passée	Hauteur (m)
Crue de mai 1977	
Crue de mars 2007	2.95
Crue de mars 2006	2.80
Crue de mai-juin 2016	2.55
Crue de début janvier 2018	2.29
Crue de février 2016	2.12
Crue du 14 au 24 février 2018	2.11

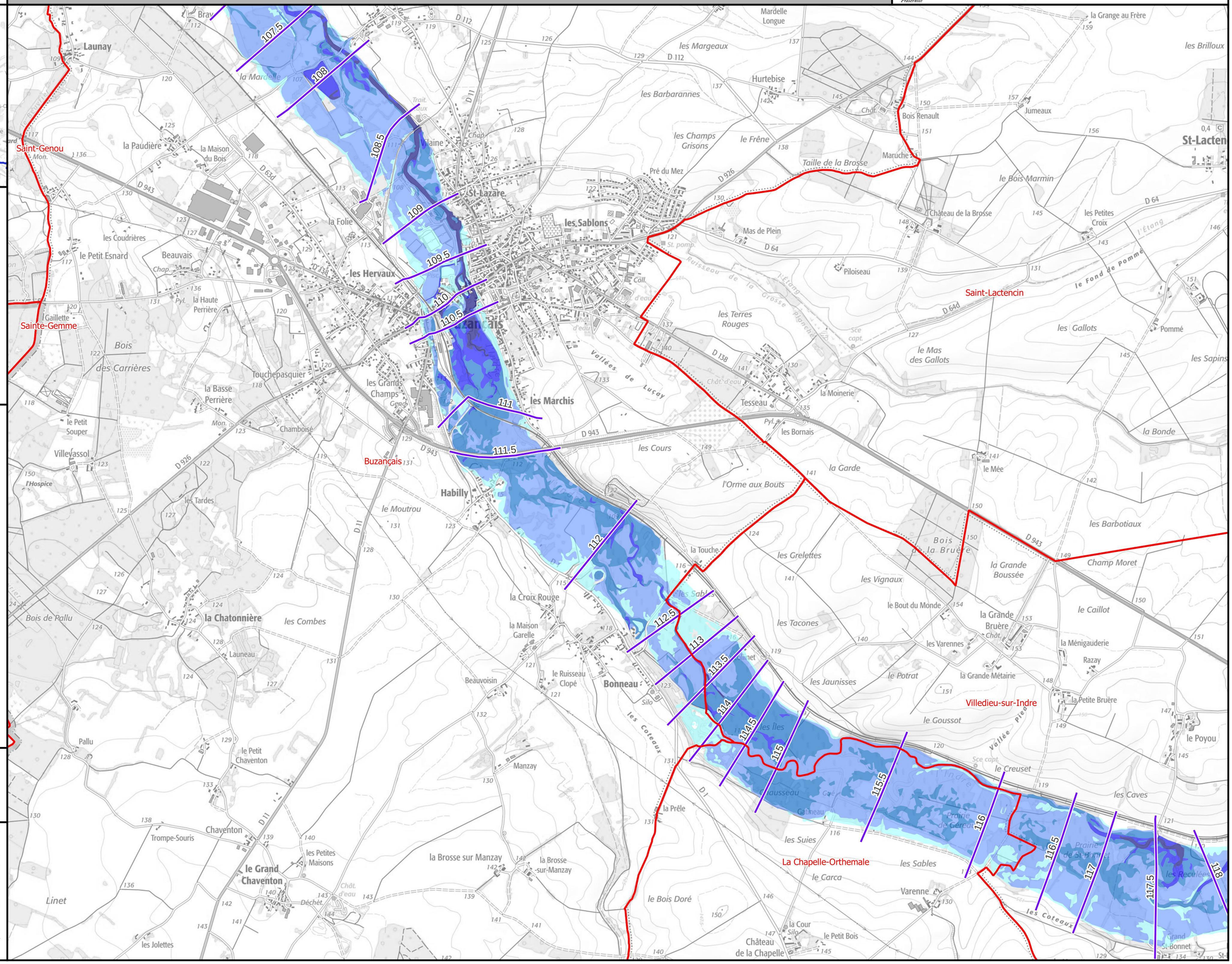

Légende

Hauteurs de submersion
- entre 0 et 0,5 m
- entre 0,5 et 1 m
- entre 1 et 1,5 m
- entre 1,5 et 2 m
- supérieure à 2 m

Zone d'incertitude

Ligne isocote (m NGF)

Digues

Zone soumise au comportement des systèmes d'endiguement. Se référer à l'étude de dangers

Limite de commune

Limite de département

0 250 500 750 1 000 m

N

Échelle : 1/25000, papier A3
Cartographie : DREAL CVL - Juillet 2023
Données : © IGN

INFORMATIONS : Les cartographies de zones d'inondation potentielles sont le résultat de modélisations basées sur des hypothèses relatives à l'hydrologie et aux conditions d'écoulement, et donc entachées d'incertitudes. Elles ont vocation à fournir des éléments utiles à la préparation de crise en indiquant les secteurs risquant d'être impactés selon l'ampleur de la crue. En cas de crue, la situation sur le terrain pourra être différente de la zone inondée potentielle cartographiée, il conviendra donc de se référer impérativement aux consignes fournies par les services gestionnaires de crise.

Identifiant carte	K722261011_02_3400_ZICH

Hauteurs de submersion | Cours d'eau : L'Indre

Emprise 2/3

Échelle de référence de Buzançais - Pont voie ferrée : 3.40 m

PRÉFÈTE COORDONNATRICE DU BASSIN LOIRE-BRETAGNE
Liberté Égalité Fraternité

afaq ISO 9001 Qualité AFNOR CERTIFICATION 2020/85583.4

VIGICRUES

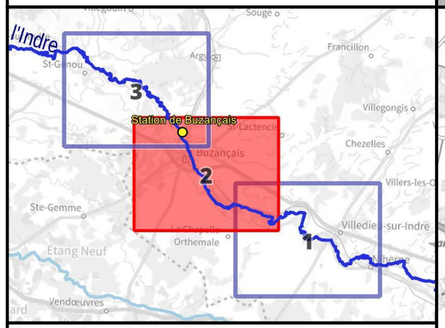

Crue passée	Hauteur (m)
Crue de mai 1977	
Crue de mars 2007	2.95
Crue de mars 2006	2.80
Crue de mai-juin 2016	2.55
Crue de début janvier 2018	2.29
Crue de février 2016	2.12
Crue du 14 au 24 février 2018	2.11

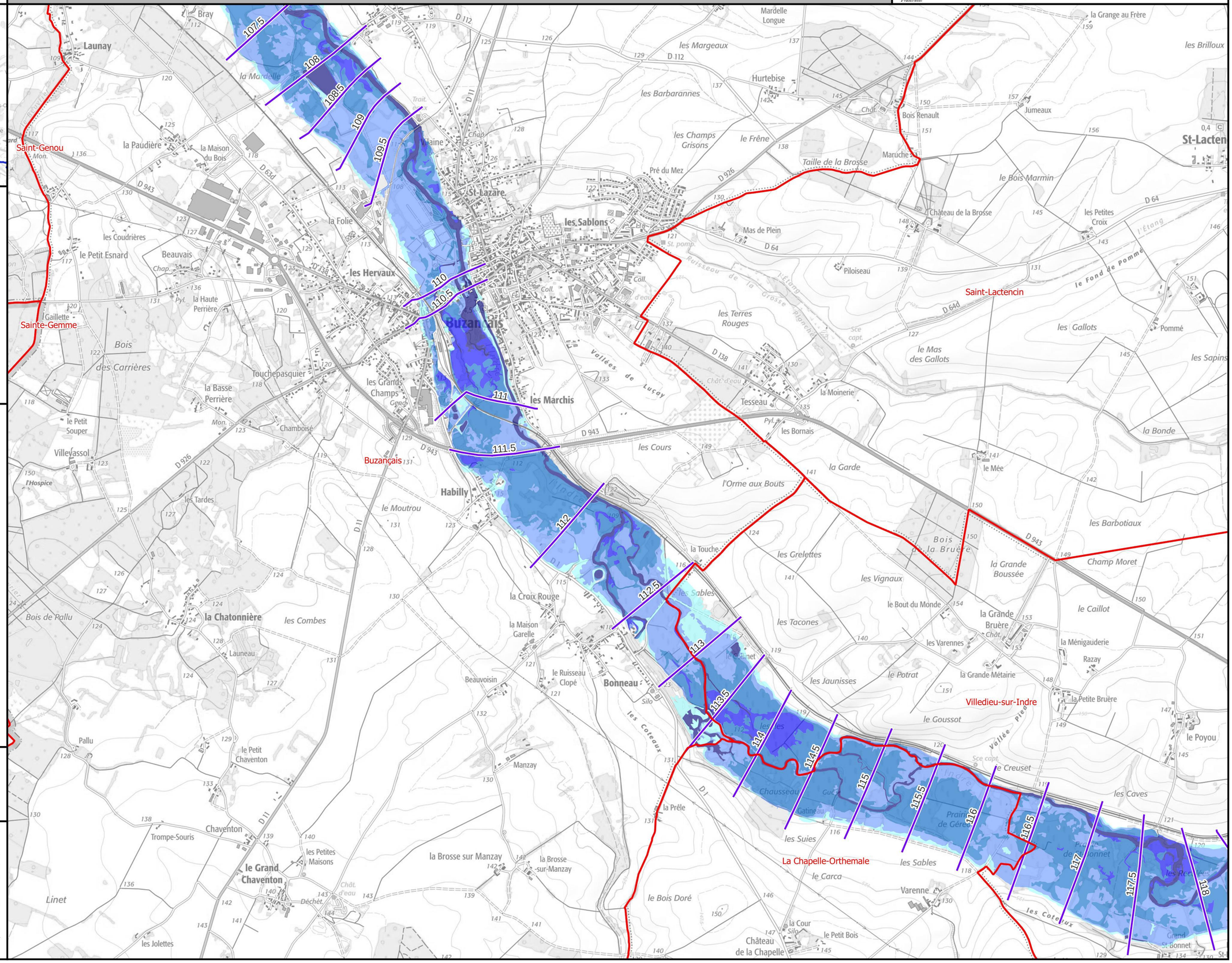

Légende

Hauteurs de submersion
- entre 0 et 0,5 m
- entre 0,5 et 1 m
- entre 1 et 1,5 m
- entre 1,5 et 2 m
- supérieure à 2 m

Zone d'incertitude

Ligne isocote (m NGF)

Digues

Zone soumise au comportement des systèmes d'endiguement. Se référer à l'étude de dangers

Limite de commune

Limite de département

0 250 500 750 1 000 m

N

Échelle : 1/25000, papier A3
Cartographie : DREAL CVL - Juillet 2023
Données : © IGN

INFORMATIONS : Les cartographies de zones d'inondation potentielles sont le résultat de modélisations basées sur des hypothèses relatives à l'hydrologie et aux conditions d'écoulement, et donc entachées d'incertitudes. Elles ont vocation à fournir des éléments utiles à la préparation de crise en indiquant les secteurs risquant d'être impactés selon l'ampleur de la crue. En cas de crue, la situation sur le terrain pourra être différente de la zone inondée potentielle cartographiée, il conviendra donc de se référer impérativement aux consignes fournies par les services gestionnaires de crise.

Identifiant carte	K722261011_02_EAIP

Enveloppe approchée des inondations potentielles

Emprise 2/3

Échelle de référence de Buzançais - Pont voie ferrée

PRÉFÈTE COORDONNATRICE DU BASSIN LOIRE-BRETAGNE
Liberté
Égalité
Fraternité

afaq ISO 9001 Qualité
AFNOR CERTIFICATION
2020/85583.4

VIGICRUES

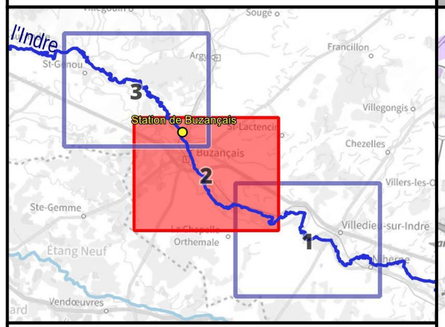

Crue passée	Hauteur (m)
Crue de mai 1977	
Crue de mars 2007	2.95
Crue de mars 2006	2.80
Crue de mai-juin 2016	2.55
Crue de début janvier 2018	2.29
Crue de février 2016	2.12
Crue du 14 au 24 février 2018	2.11

Légende

- Digues
- Enveloppe approchée des inondations potentielles (2011)
- Limite de commune
- Limite de département

L'EAIP a été élaborée dans le cadre de la Directive Européenne "Inondations", afin d'approcher les contours des événements extrêmes. L'effet des ouvrages hydrauliques (barrages et digues de protection) n'est pas considéré : les digues de protection sont considérées comme transparentes. L'EAIP représente l'emprise potentielle des débordements de tous les cours d'eau, y compris les petits et les intermittents, des torrents, des fonds de talweg. Elle n'intègre ni les ruissellements en versant (coulées de boues et ruissellements localisés en dehors des talwegs), ni les phénomènes spécifiques liés à la saturation locale des réseaux d'assainissement en milieu urbain.

0 250 500 750 1 000 m

N

Échelle : 1/25000, papier A3
Cartographie : DREAL CVL - Août 2023
Données : © IGN

INFORMATIONS : Les cartographies de zones d'inondation potentielles sont le résultat de modélisations basées sur des hypothèses relatives à l'hydrologie et aux conditions d'écoulement, et donc entachées d'incertitudes. Elles ont vocation à fournir des éléments utiles à la préparation de crise en indiquant les secteurs risquant d'être impactés selon l'ampleur de la crue. En cas de crue, la situation sur le terrain pourra être différente de la zone inondée potentielle cartographiée, il conviendra donc de se référer impérativement aux consignes fournies par les services gestionnaires de crise.

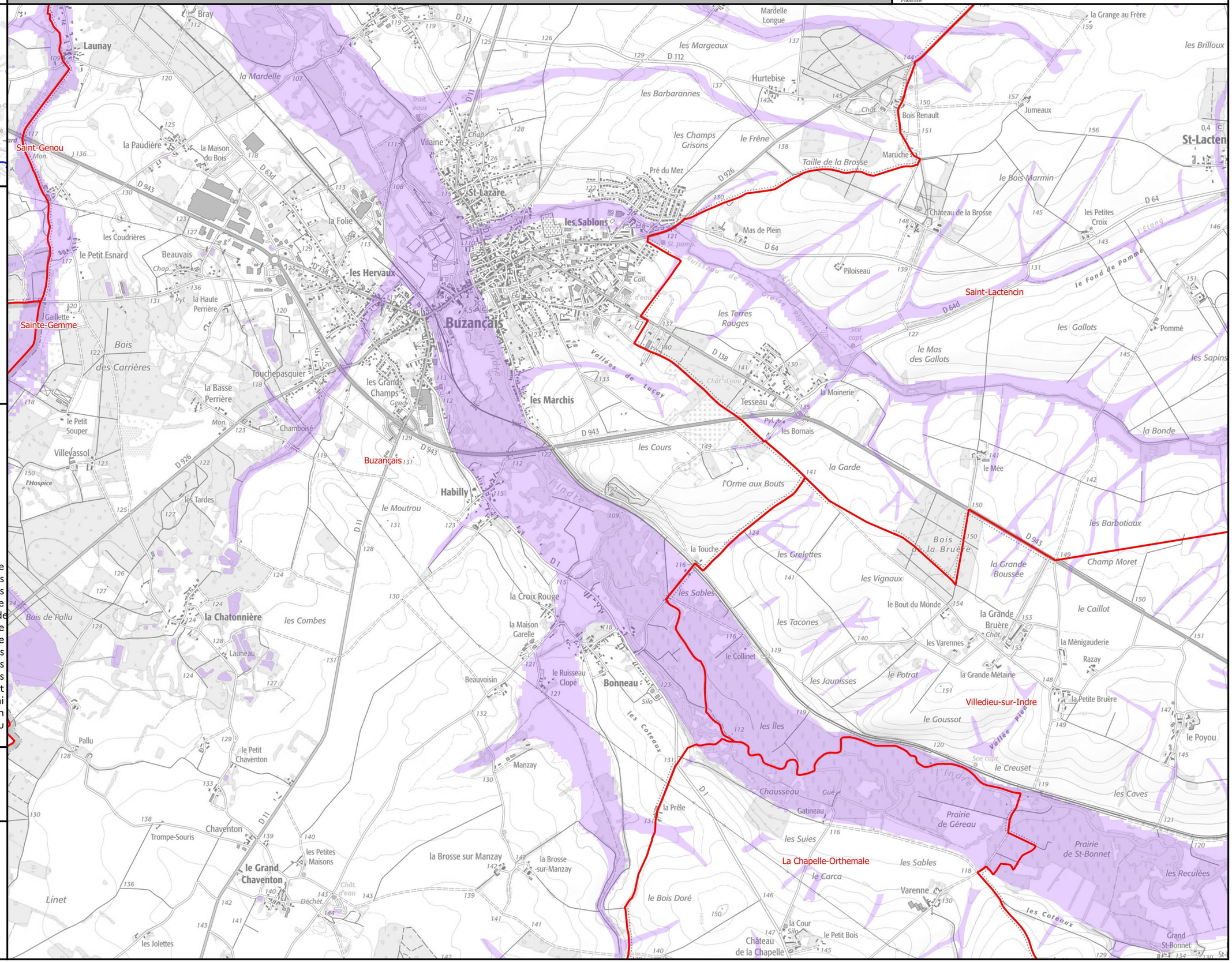

Identifiant carte	K722261011_03_2800_ZICH

Hauteurs de submersion | Cours d'eau : L'Indre

Échelle de référence de Buzançais - Pont voie ferrée : 2.80 m

Emprise 3/3

PRÉFÈTE COORDONNATRICE DU BASSIN LOIRE-BRETAGNE
Liberté Égalité Fraternité

afaq ISO 9001 Qualité AFNOR CERTIFICATION 2020/85583.4

VIGICRUES

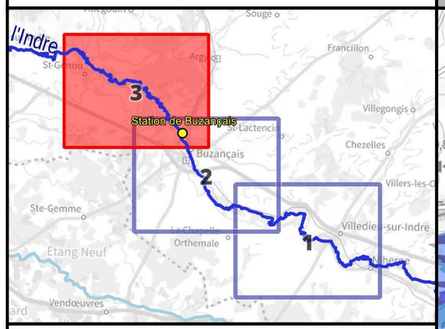

Crue passée	Hauteur (m)
Crue de mai 1977	
Crue de mars 2007	2.95
Crue de mars 2006	2.80
Crue de mai-juin 2016	2.55
Crue de début janvier 2018	2.29
Crue de février 2016	2.12
Crue du 14 au 24 février 2018	2.11

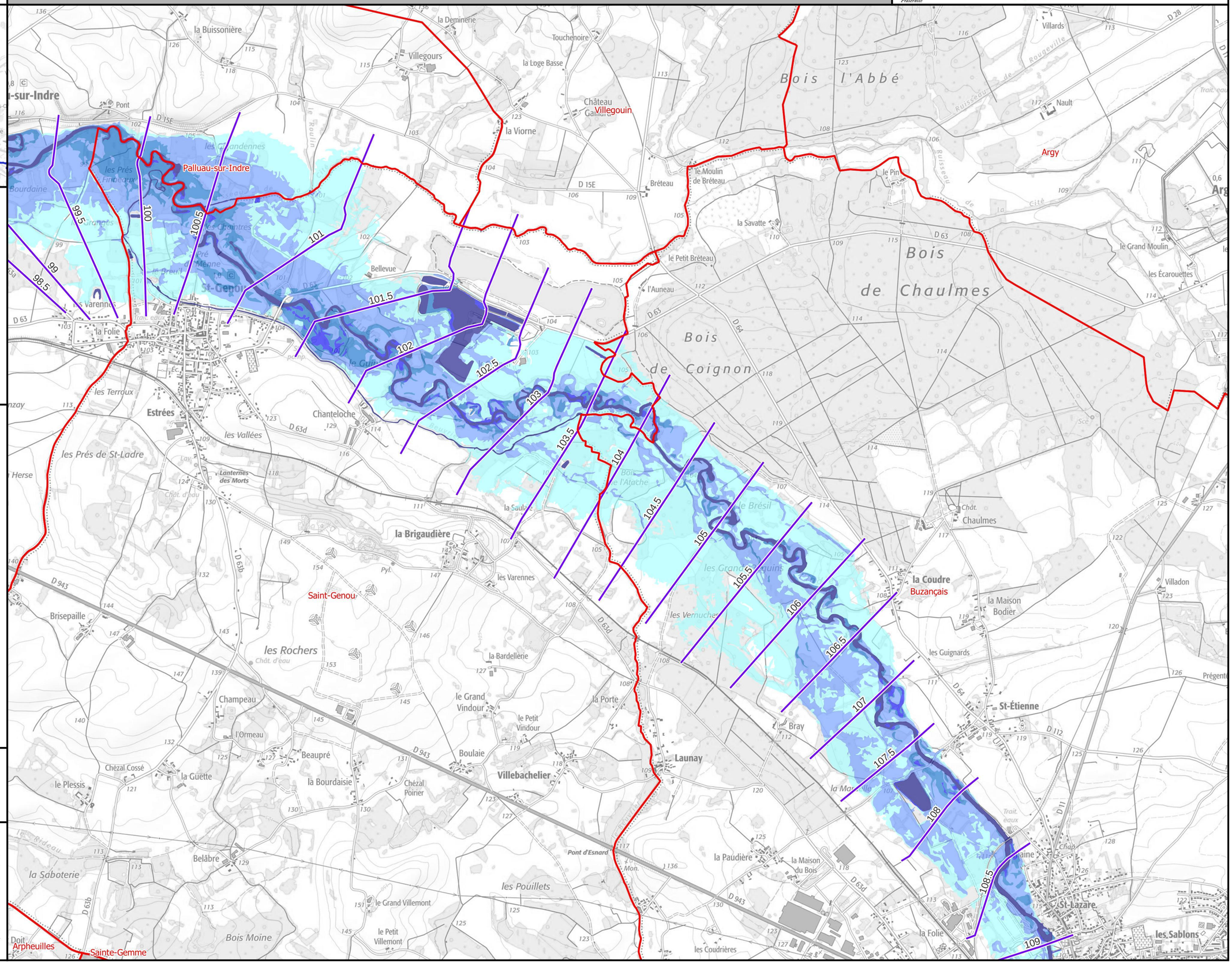

Légende

Hauteurs de submersion
- entre 0 et 0,5 m
- entre 0,5 et 1 m
- entre 1 et 1,5 m
- entre 1,5 et 2 m
- supérieure à 2 m

Zone d'incertitude

Ligne isocote (m NGF)

Digues

Zone soumise au comportement des systèmes d'endiguement. Se référer à l'étude de dangers

Limite de commune

Limite de département

0 250 500 750 1 000 m

N

Échelle : 1/25000, papier A3
Cartographie : DREAL CVL - Juillet 2023
Données : © IGN

INFORMATIONS : Les cartographies de zones d'inondation potentielles sont le résultat de modélisations basées sur des hypothèses relatives à l'hydrologie et aux conditions d'écoulement, et donc entachées d'incertitudes. Elles ont vocation à fournir des éléments utiles à la préparation de crise en indiquant les secteurs risquant d'être impactés selon l'ampleur de la crue. En cas de crue, la situation sur le terrain pourra être différente de la zone inondée potentielle cartographiée, il conviendra donc de se référer impérativement aux consignes fournies par les services gestionnaires de crise.

Identifiant carte	K722261011_03_3000_ZICH

Hauteurs de submersion | Cours d'eau : L'Indre

Échelle de référence de Buzançais - Pont voie ferrée : 3.00 m

Emprise 3/3

PRÉFÈTE COORDONNATRICE DU BASSIN LOIRE-BRETAGNE
Liberté Égalité Fraternité

afaq ISO 9001 Qualité AFNOR CERTIFICATION 2020/85583.4

VIGICRUES

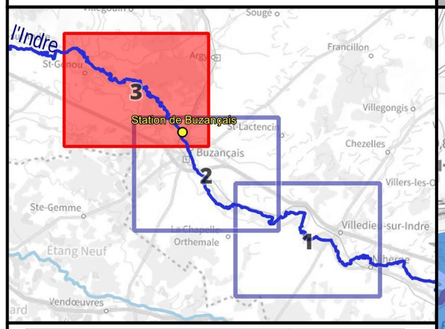

Crue passée	Hauteur (m)
Crue de mai 1977	
Crue de mars 2007	2.95
Crue de mars 2006	2.80
Crue de mai-juin 2016	2.55
Crue de début janvier 2018	2.29
Crue de février 2016	2.12
Crue du 14 au 24 février 2018	2.11

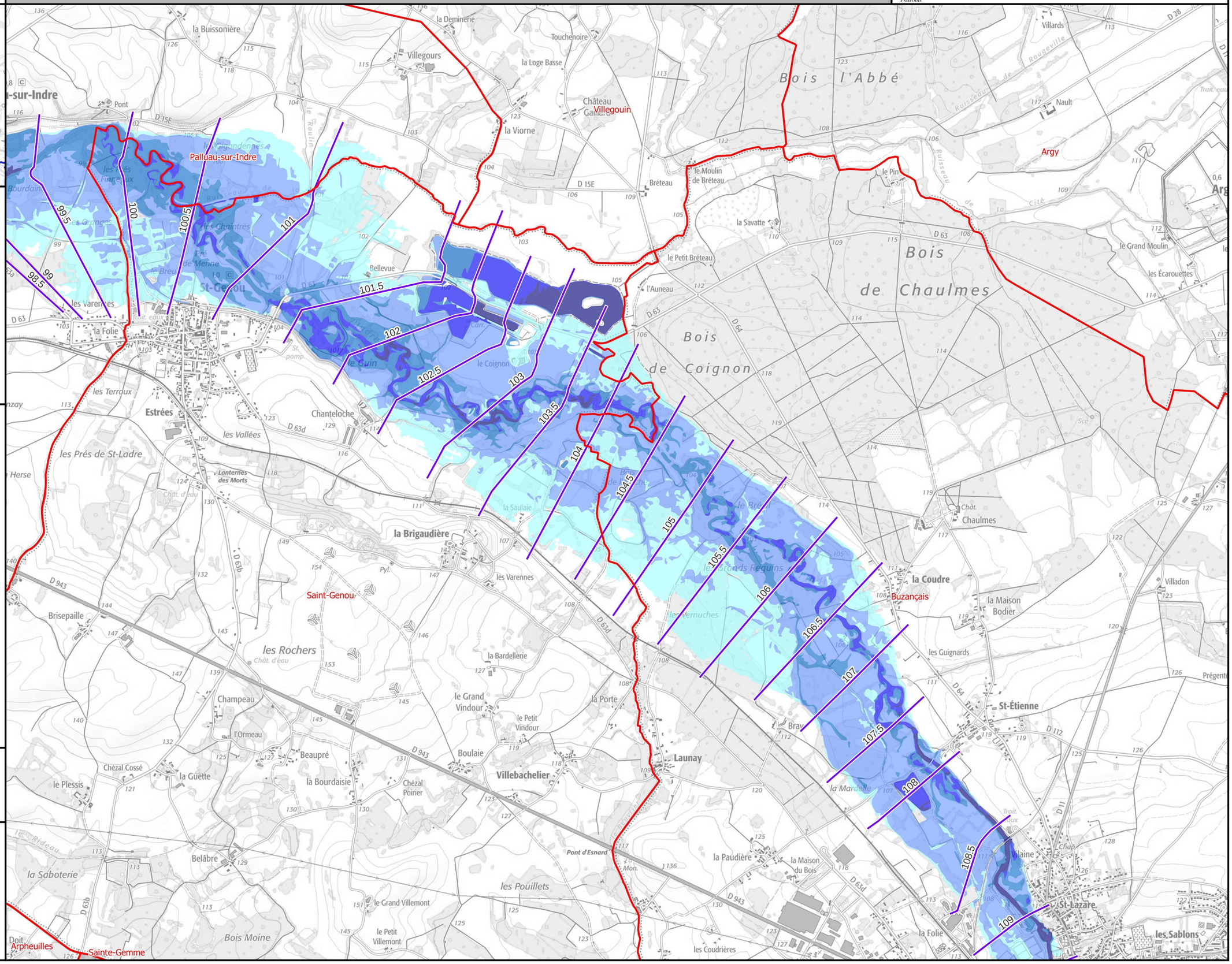

Légende

Hauteurs de submersion
- entre 0 et 0,5 m
- entre 0,5 et 1 m
- entre 1 et 1,5 m
- entre 1,5 et 2 m
- supérieure à 2 m

Zone d'incertitude

Ligne isocote (m NGF)

Digues

Zone soumise au comportement des systèmes d'endiguement. Se référer à l'étude de dangers

Limite de commune

Limite de département

0 250 500 750 1 000 m

N

Échelle : 1/25000, papier A3
Cartographie : DREAL CVL - Juillet 2023
Données : © IGN

INFORMATIONS : Les cartographies de zones d'inondation potentielles sont le résultat de modélisations basées sur des hypothèses relatives à l'hydrologie et aux conditions d'écoulement, et donc entachées d'incertitudes. Elles ont vocation à fournir des éléments utiles à la préparation de crise en indiquant les secteurs risquant d'être impactés selon l'ampleur de la crue. En cas de crue, la situation sur le terrain pourra être différente de la zone inondée potentielle cartographiée, il conviendra donc de se référer impérativement aux consignes fournies par les services gestionnaires de crise.

Identifiant carte	K722261011_03_3400_ZICH

Hauteurs de submersion | Cours d'eau : L'Indre

Échelle de référence de Buzançais - Pont voie ferrée : 3.40 m

Emprise 3/3

PRÉFÈTE COORDONNATRICE DU BASSIN LOIRE-BRETAGNE
Liberté Égalité Fraternité

afaq ISO 9001 Qualité AFNOR CERTIFICATION 2020/85583.4

VIGICRUES

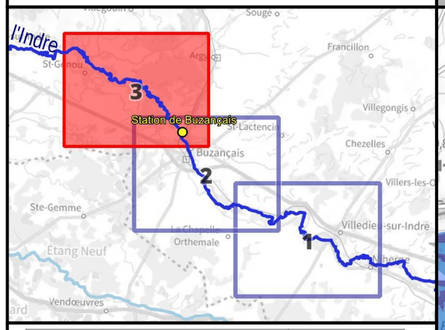

Crue passée	Hauteur (m)
Crue de mai 1977	
Crue de mars 2007	2.95
Crue de mars 2006	2.80
Crue de mai-juin 2016	2.55
Crue de début janvier 2018	2.29
Crue de février 2016	2.12
Crue du 14 au 24 février 2018	2.11

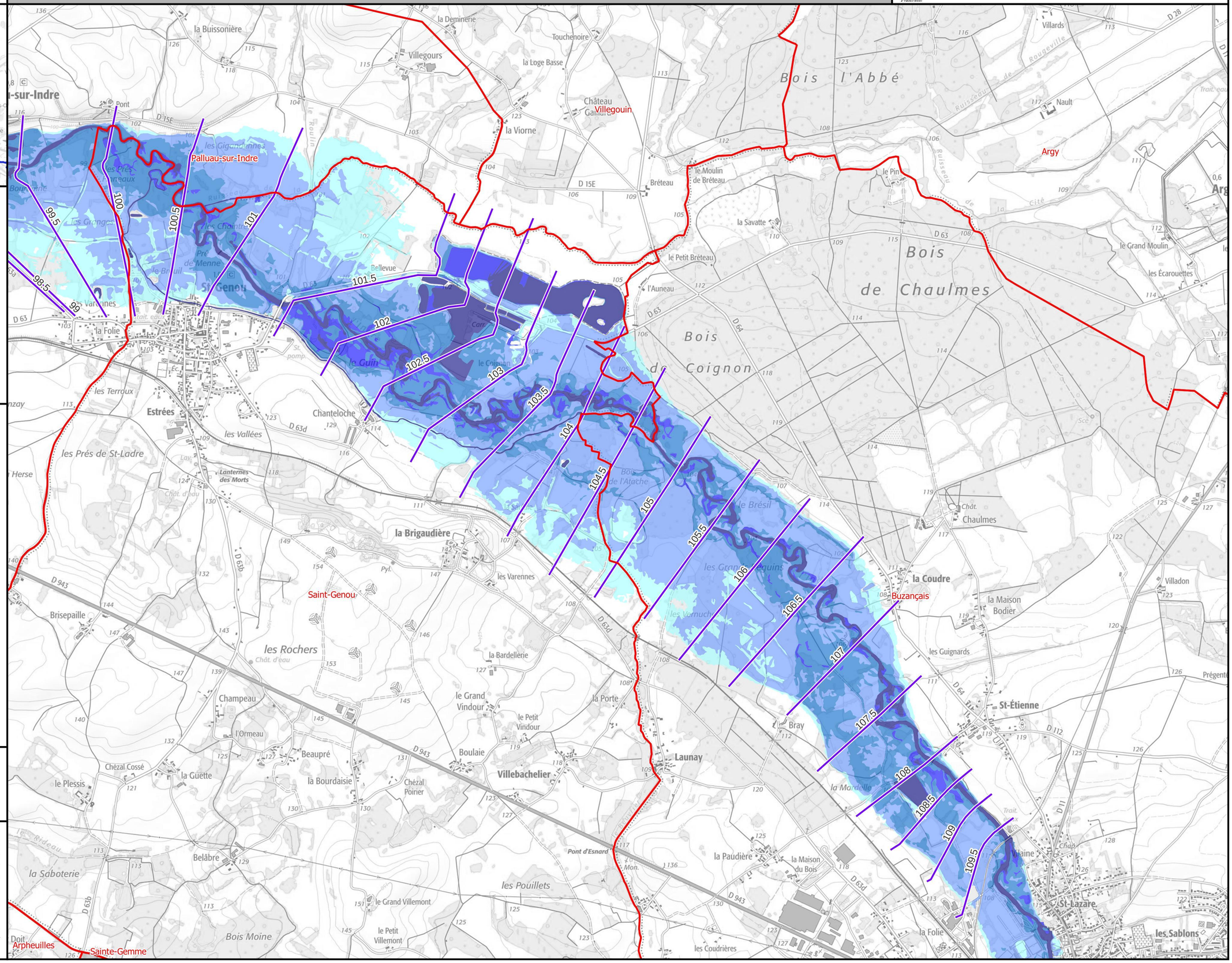

Légende

Hauteurs de submersion
- entre 0 et 0,5 m
- entre 0,5 et 1 m
- entre 1 et 1,5 m
- entre 1,5 et 2 m
- supérieure à 2 m

Zone d'incertitude

Ligne isocote (m NGF)

Digues

Zone soumise au comportement des systèmes d'endiguement. Se référer à l'étude de dangers

Limite de commune

Limite de département

0 250 500 750 1 000 m

N

Échelle : 1/25000, papier A3
Cartographie : DREAL CVL - Juillet 2023
Données : © IGN

INFORMATIONS : Les cartographies de zones d'inondation potentielles sont le résultat de modélisations basées sur des hypothèses relatives à l'hydrologie et aux conditions d'écoulement, et donc entachées d'incertitudes. Elles ont vocation à fournir des éléments utiles à la préparation de crise en indiquant les secteurs risquant d'être impactés selon l'ampleur de la crue. En cas de crue, la situation sur le terrain pourra être différente de la zone inondée potentielle cartographiée, il conviendra donc de se référer impérativement aux consignes fournies par les services gestionnaires de crise.

Identifiant carte	K722261011_03_EAIP

Enveloppe approchée des inondations potentielles

Échelle de référence de Buzançais - Pont voie ferrée

Emprise 3/3

PRÉFÈTE COORDONNATRICE DU BASSIN LOIRE-BRETAGNE
Liberté Égalité Fraternité

afaq ISO 9001 Qualité AFNOR CERTIFICATION 2020/85583.4

VIGICRUES

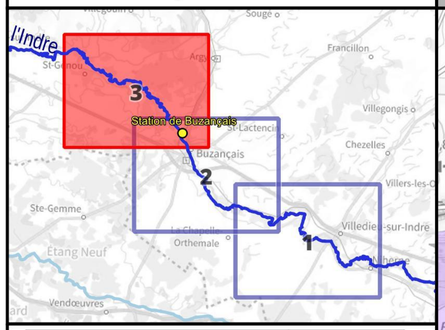

Crue passée	Hauteur (m)
Crue de mai 1977	
Crue de mars 2007	2.95
Crue de mars 2006	2.80
Crue de mai-juin 2016	2.55
Crue de début janvier 2018	2.29
Crue de février 2016	2.12
Crue du 14 au 24 février 2018	2.11

Légende

- Digues
- Enveloppe approchée des inondations potentielles (2011)
- Limite de commune
- Limite de département

L'EAIP a été élaborée dans le cadre de la Directive Européenne "Inondations", afin d'approcher les contours des événements extrêmes. L'effet des ouvrages hydrauliques (barrages et digues de protection) n'est pas considéré : les digues de protection sont considérées comme transparentes. L'EAIP représente l'emprise potentielle des débordements de tous les cours d'eau, y compris les petits et les intermittents, des torrents, des fonds de talweg. Elle n'intègre ni les ruissellements en versant (coulées de boues et ruissellements localisés en dehors des talwegs), ni les phénomènes spécifiques liés à la saturation locale des réseaux d'assainissement en milieu urbain.

0 250 500 750 1 000 m

N

Échelle : 1/25000, papier A3
Cartographie : DREAL CVL - Août 2023
Données : © IGN
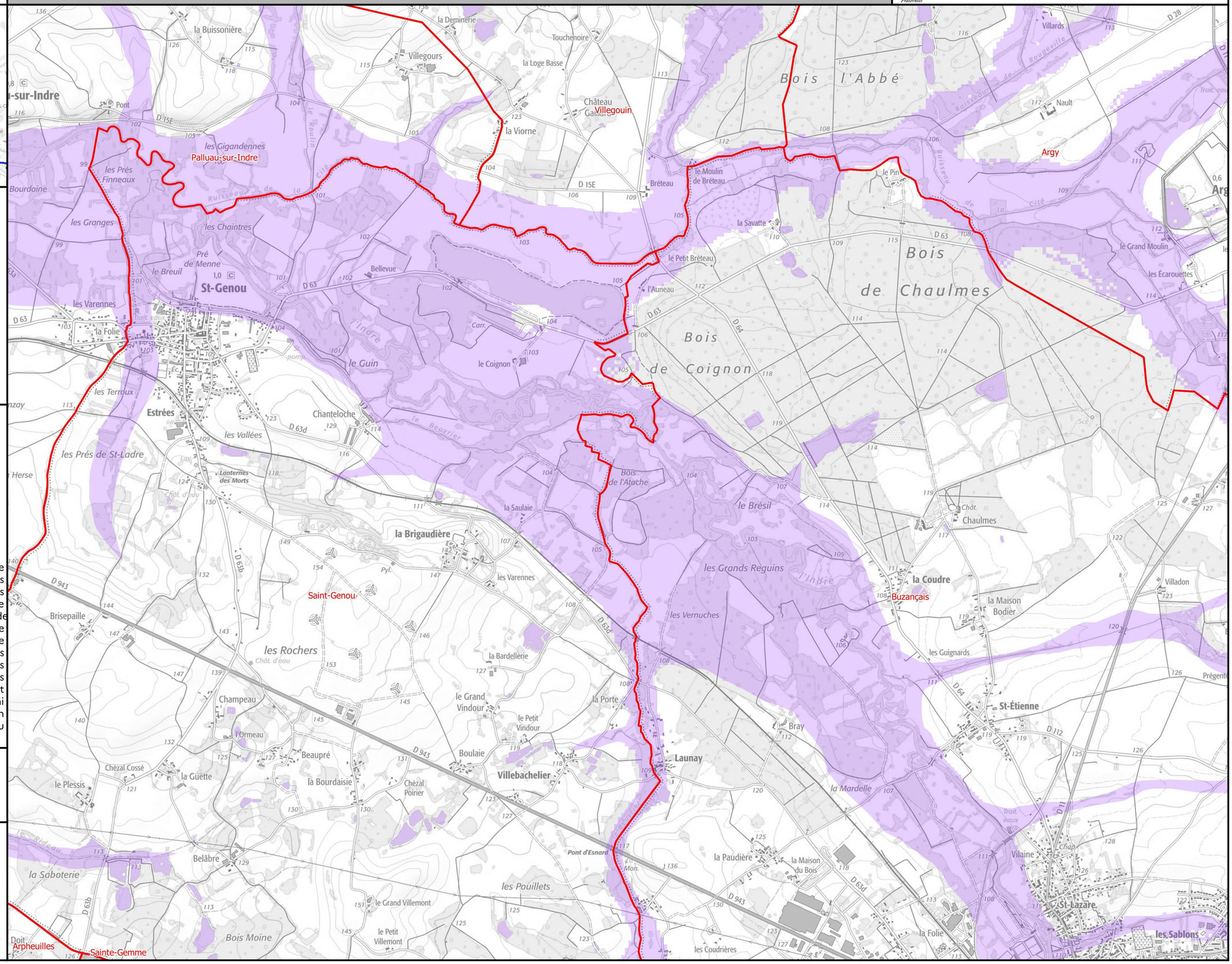
INFORMATIONS : Les cartographies de zones d'inondation potentielles sont le résultat de modélisations basées sur des hypothèses relatives à l'hydrologie et aux conditions d'écoulement, et donc entachées d'incertitudes. Elles ont vocation à fournir des éléments utiles à la préparation de crise en indiquant les secteurs risquant d'être impactés selon l'ampleur de la crue. En cas de crue, la situation sur le terrain pourra être différente de la zone inondée potentielle cartographiée, il conviendra donc de se référer impérativement aux consignes fournies par les services gestionnaires de crise.