# Tableau d'assemblage des cartographies

## Échelle de référence de Ardentes

PRÉFÈTE COORDONNATRICE DU BASSIN LOIRE-BRETAGNE
*Liberté Égalité Fraternité*

afaq ISO 9001 Qualité AFNOR CERTIFICATION 2020/85583.4

VIGICRUES

Station de Ardentes

36

3

2

1

N

DREAL CVL, Août 2023 - Données : © IGN

0 1 000 2 000 3 000 4 000 m

| Identifiant carte | K720261001_01_2600_ZICH |
|---|---|

# Hauteurs de submersion | Cours d'eau : L'Indre

## Échelle de référence de Ardentes : 2.60 m

Emprise 1/3

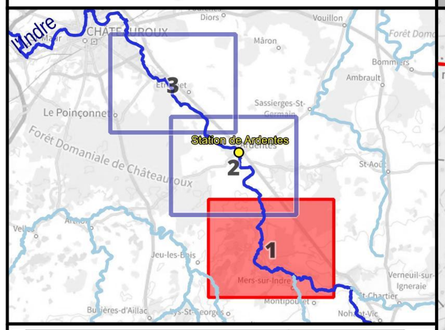


| Crue passée | Hauteur (m) |
|---|---|
| Crue de mai 1977 | 3.33 |
| Crue de mars 2007 | 2.62 |
| Crue de décembre 1982 | 2.58 |
| Crue de février 2013 | 1.99 |
| Crue de mai-juin 2016 | 1.86 |
| Crue de mai-juin 2008 | 1.35 |

## Légende

Hauteurs de submersion
- entre 0 et 0,5 m
- entre 0,5 et 1 m
- entre 1 et 1,5 m
- entre 1,5 et 2 m
- supérieure à 2 m

Zone d'incertitude

Ligne isocote (m NGF)

Digues

Zone soumise au comportement des systèmes d'endiguement. Se référer à l'étude de dangers

Limite de commune

Limite de département

0 250 500 750 1 000 m

N

Échelle : 1/25000, papier A3
Cartographie : DREAL CVL - Juillet 2023
Données : © IGN

*INFORMATIONS : Les cartographies de zones d'inondation potentielles sont le résultat de modélisations basées sur des hypothèses relatives à l'hydrologie et aux conditions d'écoulement, et donc entachées d'incertitudes. Elles ont vocation à fournir des éléments utiles à la préparation de crise en indiquant les secteurs risquant d'être impactés selon l'ampleur de la crue. En cas de crue, la situation sur le terrain pourra être différente de la zone inondée potentielle cartographiée, il conviendra donc de se référer impérativement aux consignes fournies par les services gestionnaires de crise.*

PRÉFÈTE COORDONNATRICE DU BASSIN LOIRE-BRETAGNE
*Liberté Égalité Fraternité*

afaq ISO 9001 Qualité AFNOR CERTIFICATION 2020/85583.4

VIGICRUES

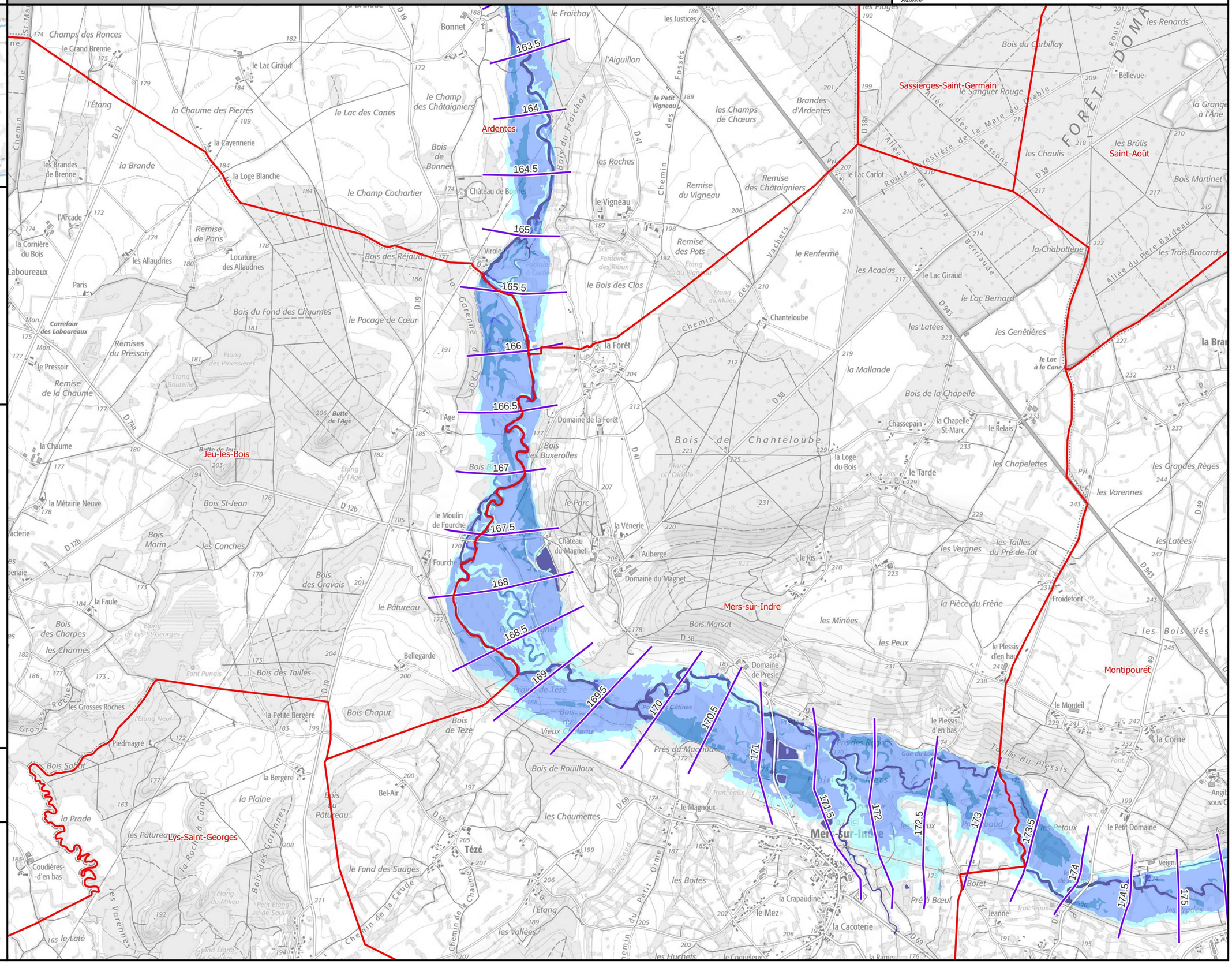

| Identifiant carte | K720261001_01_3000_ZICH |
|---|---|

# Hauteurs de submersion | Cours d'eau : L'Indre

## Échelle de référence de Ardentes : 3.00 m

Emprise 1/3

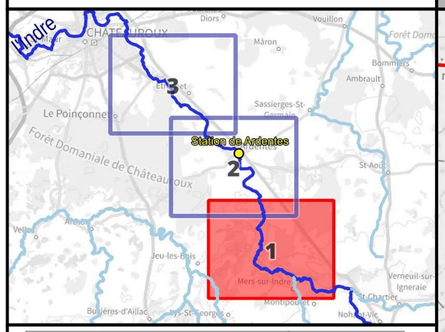


| Crue passée | Hauteur (m) |
|---|---|
| Crue de mai 1977 | 3.33 |
| Crue de mars 2007 | 2.62 |
| Crue de décembre 1982 | 2.58 |
| Crue de février 2013 | 1.99 |
| Crue de mai-juin 2016 | 1.86 |
| Crue de mai-juin 2008 | 1.35 |

## Légende

Hauteurs de submersion
- entre 0 et 0,5 m
- entre 0,5 et 1 m
- entre 1 et 1,5 m
- entre 1,5 et 2 m
- supérieure à 2 m

Zone d'incertitude

Ligne isocote (m NGF)

Digues

Zone soumise au comportement des systèmes d'endiguement. Se référer à l'étude de dangers

Limite de commune

Limite de département

0 250 500 750 1 000 m

N

Échelle : 1/25000, papier A3
Cartographie : DREAL CVL - Juillet 2023
Données : © IGN

*INFORMATIONS : Les cartographies de zones d'inondation potentielles sont le résultat de modélisations basées sur des hypothèses relatives à l'hydrologie et aux conditions d'écoulement, et donc entachées d'incertitudes. Elles ont vocation à fournir des éléments utiles à la préparation de crise en indiquant les secteurs risquant d'être impactés selon l'ampleur de la crue. En cas de crue, la situation sur le terrain pourra être différente de la zone inondée potentielle cartographiée, il conviendra donc de se référer impérativement aux consignes fournies par les services gestionnaires de crise.*

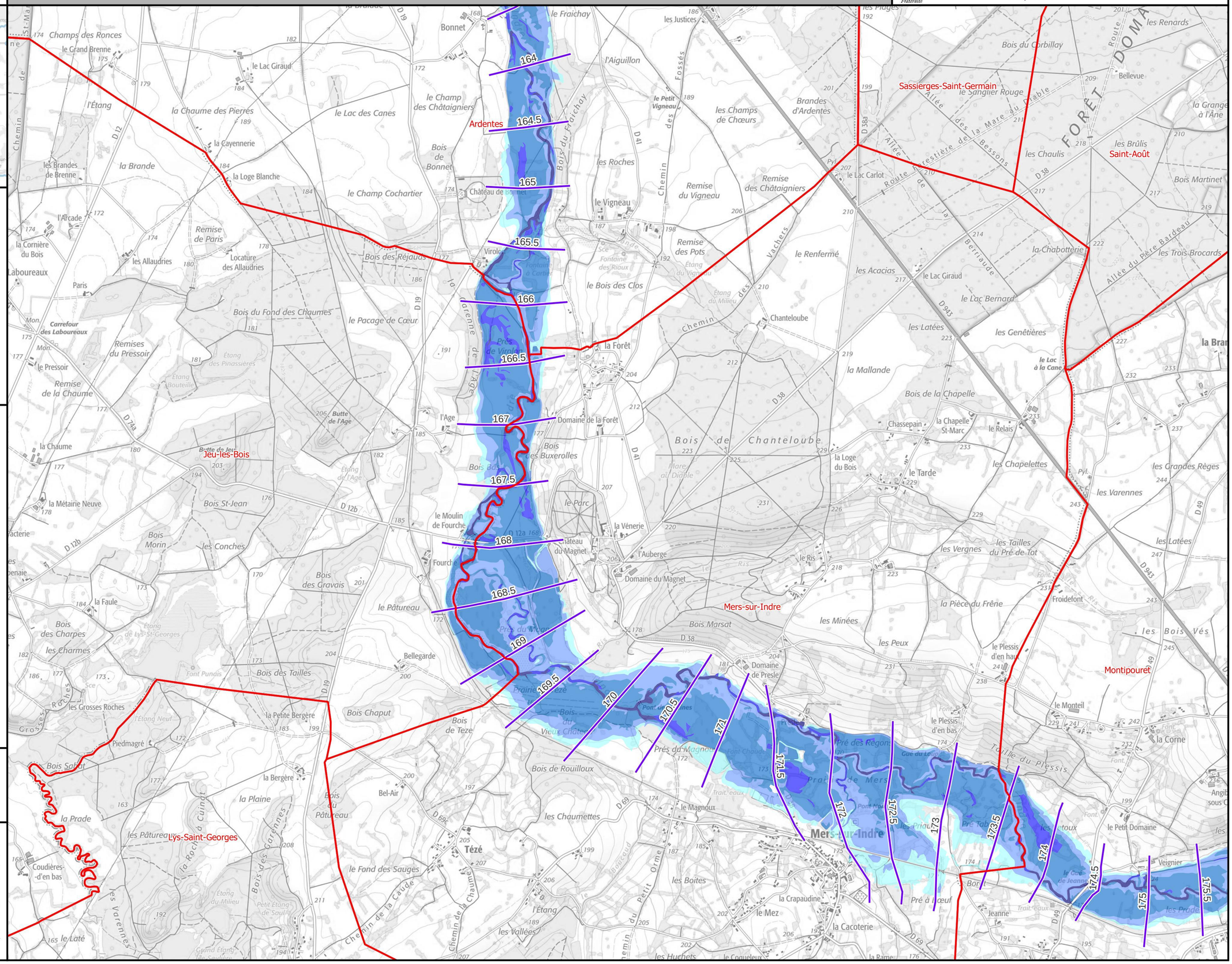

| Identifiant carte | K720261001_01_3350_ZICH |
|---|---|

# Hauteurs de submersion | Cours d'eau : L'Indre

## Emprise 1/3

## Échelle de référence de Ardentes : 3.35 m

PRÉFÈTE COORDONNATRICE DU BASSIN LOIRE-BRETAGNE
Liberté Égalité Fraternité

afaq ISO 9001 Qualité AFNOR CERTIFICATION 2020/85583.4

VIGICRUES

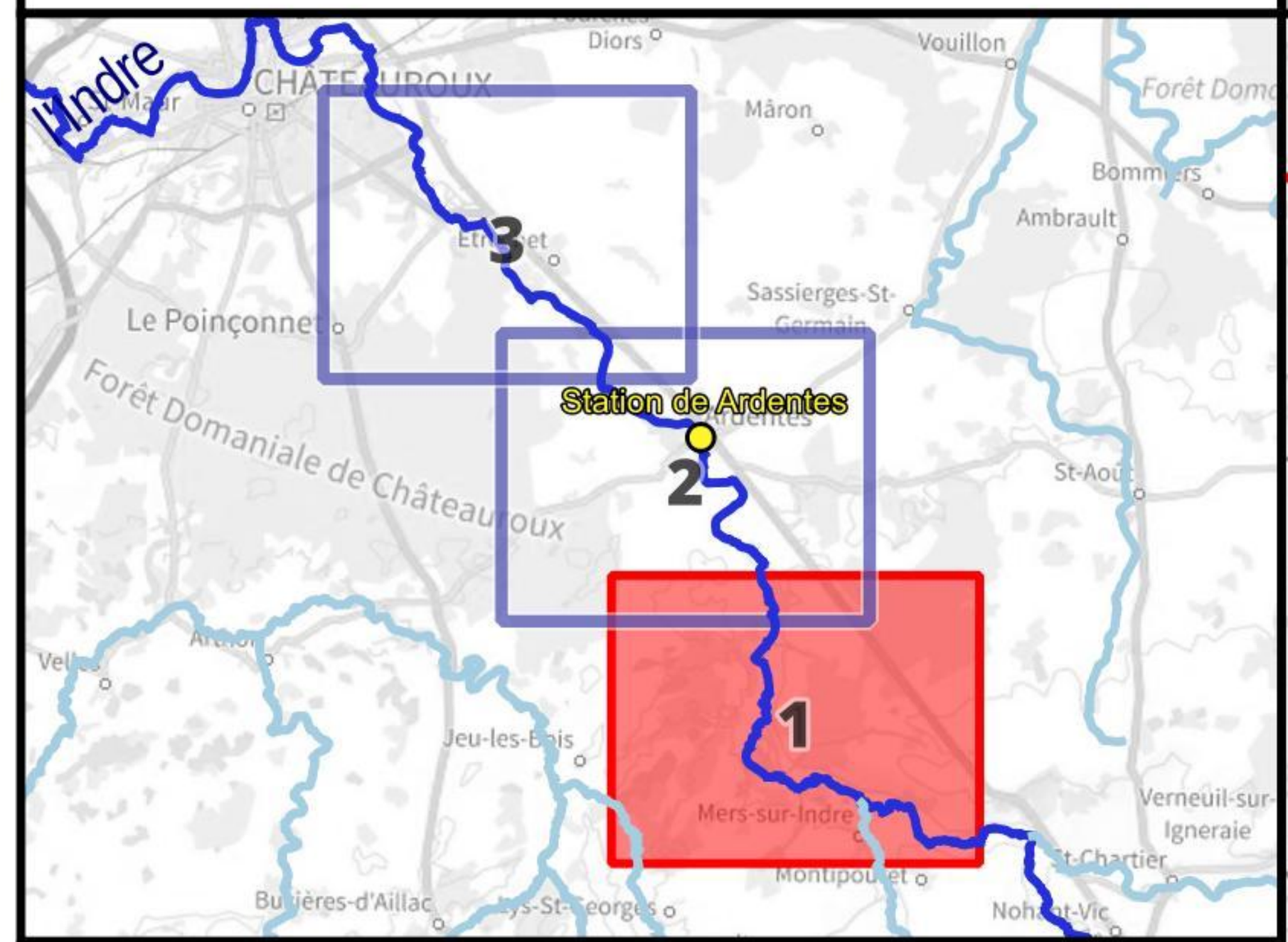


| Crue passée | Hauteur (m) |
|---|---|
| Crue de mai 1977 | 3.33 |
| Crue de mars 2007 | 2.62 |
| Crue de décembre 1982 | 2.58 |
| Crue de février 2013 | 1.99 |
| Crue de mai-juin 2016 | 1.86 |
| Crue de mai-juin 2008 | 1.35 |

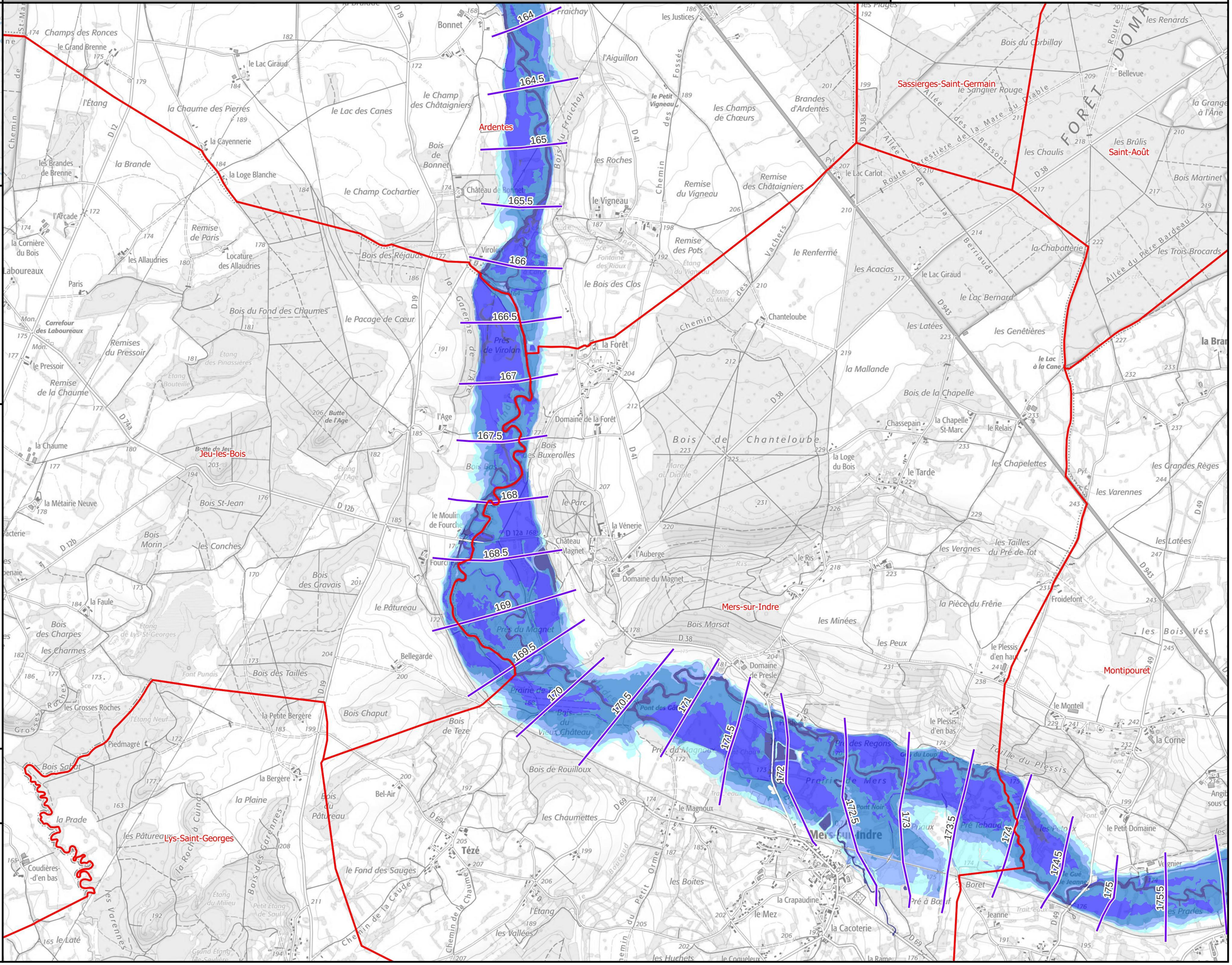


## Légende

Hauteurs de submersion
- entre 0 et 0,5 m
- entre 0,5 et 1 m
- entre 1 et 1,5 m
- entre 1,5 et 2 m
- supérieure à 2 m

Zone d'incertitude

Ligne isocote (m NGF)

Digues

Zone soumise au comportement des systèmes d'endiguement. Se référer à l'étude de dangers

Limite de commune

Limite de département

0 250 500 750 1 000 m

N

Échelle : 1/25000, papier A3
Cartographie : DREAL CVL - Juillet 2023
Données : © IGN

*INFORMATIONS : Les cartographies de zones d'inondation potentielles sont le résultat de modélisations basées sur des hypothèses relatives à l'hydrologie et aux conditions d'écoulement, et donc entachées d'incertitudes. Elles ont vocation à fournir des éléments utiles à la préparation de crise en indiquant les secteurs risquant d'être impactés selon l'ampleur de la crue. En cas de crue, la situation sur le terrain pourra être différente de la zone inondée potentielle cartographiée, il conviendra donc de se référer impérativement aux consignes fournies par les services gestionnaires de crise.*

| Identifiant carte | K720261001_01_EAIP |
|---|---|

# Enveloppe approchée des inondations potentielles

## Échelle de référence de Ardentes

Emprise 1/3

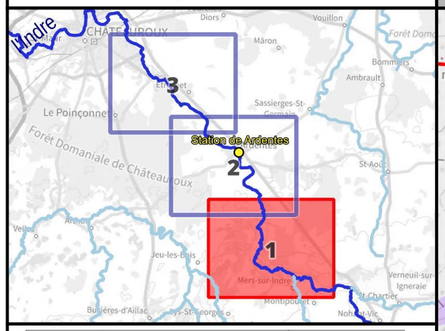


| Crue passée | Hauteur (m) |
|---|---|
| Crue de mai 1977 | 3.33 |
| Crue de mars 2007 | 2.62 |
| Crue de décembre 1982 | 2.58 |
| Crue de février 2013 | 1.99 |
| Crue de mai-juin 2016 | 1.86 |
| Crue de mai-juin 2008 | 1.35 |

## Légende

- Digues
- Enveloppe approchée des inondations potentielles (2011)
- Limite de commune
- Limite de département

L'EAIP a été élaborée dans le cadre de la Directive Européenne "Inondations", afin d'approcher les contours des événements extrêmes. L'effet des ouvrages hydrauliques (barrages et digues de protection) n'est pas considéré : les digues de protection sont considérées comme transparentes. L'EAIP représente l'emprise potentielle des débordements de tous les cours d'eau, y compris les petits et les intermittents, des torrents, des fonds de talweg. Elle n'intègre ni les ruissellements en versant (coulées de boues et ruissellements localisés en dehors des talwegs), ni les phénomènes spécifiques liés à la saturation locale des réseaux d'assainissement en milieu urbain.

0 250 500 750 1 000 m

N

Échelle : 1/25000, papier A3
Cartographie : DREAL CVL - Août 2023
Données : © IGN

***INFORMATIONS : Les cartographies de zones d'inondation potentielles sont le résultat de modélisations basées sur des hypothèses relatives à l'hydrologie et aux conditions d'écoulement, et donc entachées d'incertitudes. Elles ont vocation à fournir des éléments utiles à la préparation de crise en indiquant les secteurs risquant d'être impactés selon l'ampleur de la crue. En cas de crue, la situation sur le terrain pourra être différente de la zone inondée potentielle cartographiée, il conviendra donc de se référer impérativement aux consignes fournies par les services gestionnaires de crise.***

PRÉFÈTE COORDONNATRICE DU BASSIN LOIRE-BRETAGNE
*Liberté Égalité Fraternité*

afaq ISO 9001 Qualité AFNOR CERTIFICATION 2020/85583.4

VIGICRUES

| Identifiant carte | K720261001_02_2600_ZICH |
|---|---|

# Hauteurs de submersion | Cours d'eau : L'Indre

## Emprise 2/3

## Échelle de référence de Ardentes : 2.60 m

PRÉFÈTE COORDONNATRICE DU BASSIN LOIRE-BRETAGNE
Liberté Égalité Fraternité

afaq ISO 9001 Qualité AFNOR CERTIFICATION 2020/85583.4

VIGICRUES

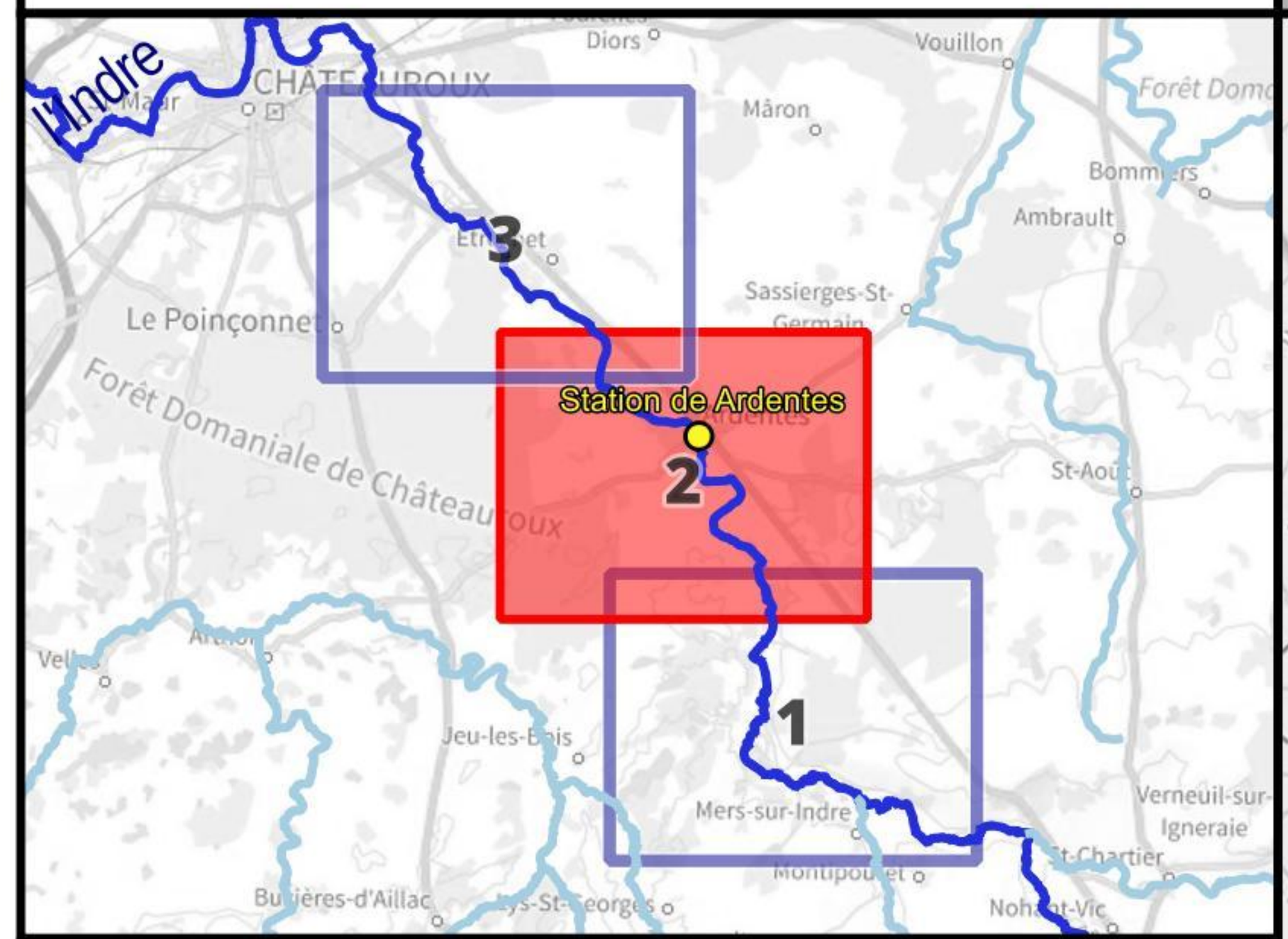


| Crue passée | Hauteur (m) |
|---|---|
| Crue de mai 1977 | 3.33 |
| Crue de mars 2007 | 2.62 |
| Crue de décembre 1982 | 2.58 |
| Crue de février 2013 | 1.99 |
| Crue de mai-juin 2016 | 1.86 |
| Crue de mai-juin 2008 | 1.35 |

## Légende

Hauteurs de submersion
- entre 0 et 0,5 m
- entre 0,5 et 1 m
- entre 1 et 1,5 m
- entre 1,5 et 2 m
- supérieure à 2 m

Zone d'incertitude

Ligne isocote (m NGF)

Digues

Zone soumise au comportement des systèmes d'endiguement. Se référer à l'étude de dangers

Limite de commune

Limite de département

0 250 500 750 1 000 m

N

Échelle : 1/25000, papier A3
Cartographie : DREAL CVL - Juillet 2023
Données : © IGN

*INFORMATIONS : Les cartographies de zones d'inondation potentielles sont le résultat de modélisations basées sur des hypothèses relatives à l'hydrologie et aux conditions d'écoulement, et donc entachées d'incertitudes. Elles ont vocation à fournir des éléments utiles à la préparation de crise en indiquant les secteurs risquant d'être impactés selon l'ampleur de la crue. En cas de crue, la situation sur le terrain pourra être différente de la zone inondée potentielle cartographiée, il conviendra donc de se référer impérativement aux consignes fournies par les services gestionnaires de crise.*

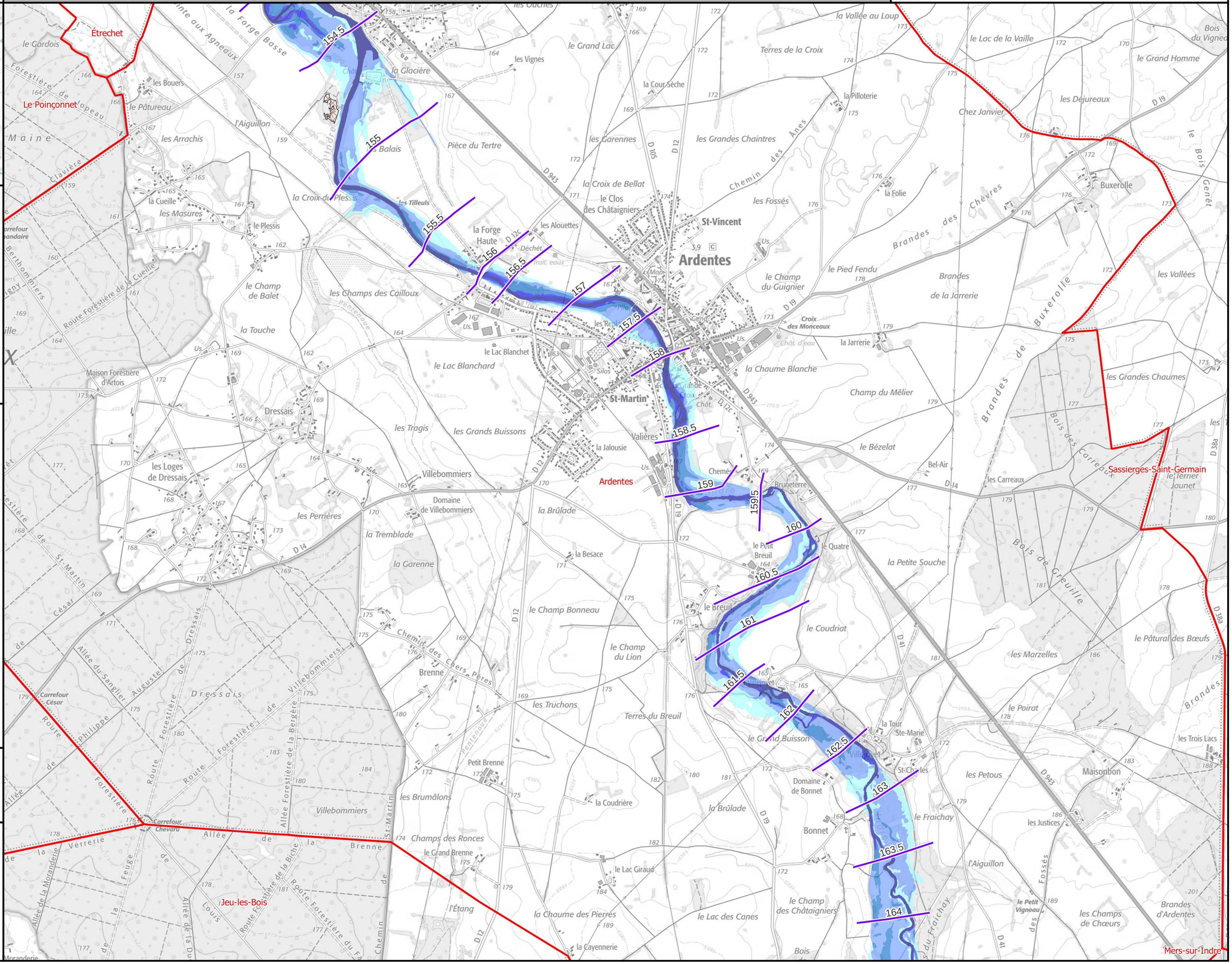

| Identifiant carte | K720261001_02_3000_ZICH |
|---|---|

# Hauteurs de submersion | Cours d'eau : L'Indre

## Échelle de référence de Ardentes : 3.00 m

PRÉFÈTE COORDONNATRICE DU BASSIN LOIRE-BRETAGNE
*Liberté Égalité Fraternité*

afaq ISO 9001 Qualité AFNOR CERTIFICATION 2020/85583.4

VIGICRUES

## Emprise 2/3

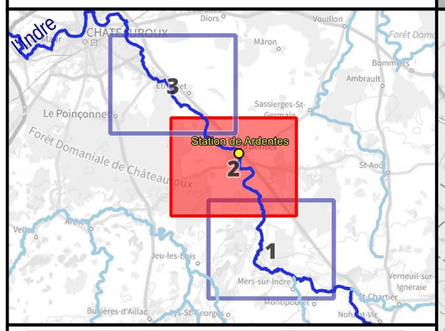


| Crue passée | Hauteur (m) |
|---|---|
| Crue de mai 1977 | 3.33 |
| Crue de mars 2007 | 2.62 |
| Crue de décembre 1982 | 2.58 |
| Crue de février 2013 | 1.99 |
| Crue de mai-juin 2016 | 1.86 |
| Crue de mai-juin 2008 | 1.35 |

## Légende

Hauteurs de submersion
- entre 0 et 0,5 m
- entre 0,5 et 1 m
- entre 1 et 1,5 m
- entre 1,5 et 2 m
- supérieure à 2 m

Zone d'incertitude

Ligne isocote (m NGF)

Digues

Zone soumise au comportement des systèmes d'endiguement. Se référer à l'étude de dangers

Limite de commune

Limite de département

0 250 500 750 1 000 m

N

Échelle : 1/25000, papier A3
Cartographie : DREAL CVL - Juillet 2023
Données : © IGN

***INFORMATIONS : Les cartographies de zones d'inondation potentielles sont le résultat de modélisations basées sur des hypothèses relatives à l'hydrologie et aux conditions d'écoulement, et donc entachées d'incertitudes. Elles ont vocation à fournir des éléments utiles à la préparation de crise en indiquant les secteurs risquant d'être impactés selon l'ampleur de la crue. En cas de crue, la situation sur le terrain pourra être différente de la zone inondée potentielle cartographiée, il conviendra donc de se référer impérativement aux consignes fournies par les services gestionnaires de crise.***

| Identifiant carte | K720261001_02_3350_ZICH |
|---|---|

# Hauteurs de submersion | Cours d'eau : L'Indre

## Échelle de référence de Ardentes : 3.35 m

PRÉFÈTE COORDONNATRICE DU BASSIN LOIRE-BRETAGNE
*Liberté Égalité Fraternité*

afaq ISO 9001 Qualité AFNOR CERTIFICATION 2020/85583.4

VIGICRUES

## Emprise 2/3

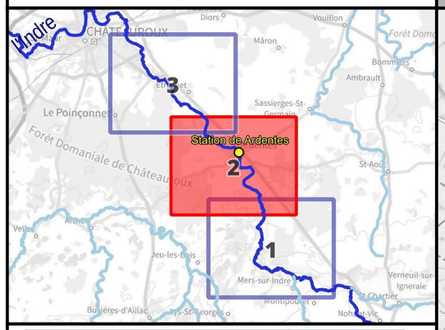


| Crue passée | Hauteur (m) |
|---|---|
| Crue de mai 1977 | 3.33 |
| Crue de mars 2007 | 2.62 |
| Crue de décembre 1982 | 2.58 |
| Crue de février 2013 | 1.99 |
| Crue de mai-juin 2016 | 1.86 |
| Crue de mai-juin 2008 | 1.35 |

## Légende

Hauteurs de submersion
- entre 0 et 0,5 m
- entre 0,5 et 1 m
- entre 1 et 1,5 m
- entre 1,5 et 2 m
- supérieure à 2 m

Zone d'incertitude

Ligne isocote (m NGF)

Digues

Zone soumise au comportement des systèmes d'endiguement. Se référer à l'étude de dangers

Limite de commune

Limite de département

0 250 500 750 1 000 m

N

Échelle : 1/25000, papier A3
Cartographie : DREAL CVL - Juillet 2023
Données : © IGN

***INFORMATIONS : Les cartographies de zones d'inondation potentielles sont le résultat de modélisations basées sur des hypothèses relatives à l'hydrologie et aux conditions d'écoulement, et donc entachées d'incertitudes. Elles ont vocation à fournir des éléments utiles à la préparation de crise en indiquant les secteurs risquant d'être impactés selon l'ampleur de la crue. En cas de crue, la situation sur le terrain pourra être différente de la zone inondée potentielle cartographiée, il conviendra donc de se référer impérativement aux consignes fournies par les services gestionnaires de crise.***

| Identifiant carte | K720261001_02_EAIP |
|---|---|

# Enveloppe approchée des inondations potentielles

## Échelle de référence de Ardentes

Emprise 2/3

PRÉFÈTE COORDONNATRICE DU BASSIN LOIRE-BRETAGNE
*Liberté Égalité Fraternité*

afaq ISO 9001 Qualité AFNOR CERTIFICATION 2020/85583.4

VIGICRUES

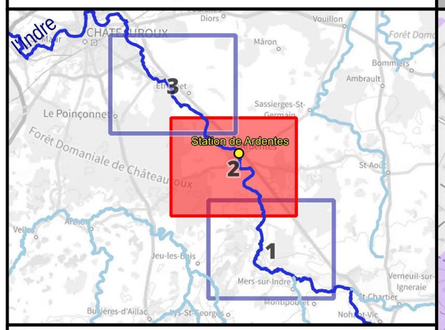


| Crue passée | Hauteur (m) |
|---|---|
| Crue de mai 1977 | 3.33 |
| Crue de mars 2007 | 2.62 |
| Crue de décembre 1982 | 2.58 |
| Crue de février 2013 | 1.99 |
| Crue de mai-juin 2016 | 1.86 |
| Crue de mai-juin 2008 | 1.35 |

## Légende

- Digues
- Enveloppe approchée des inondations potentielles (2011)
- Limite de commune
- Limite de département

L'EAIP a été élaborée dans le cadre de la Directive Européenne "Inondations", afin d'approcher les contours des événements extrêmes. L'effet des ouvrages hydrauliques (barrages et digues de protection) n'est pas considéré : les digues de protection sont considérées comme transparentes. L'EAIP représente l'emprise potentielle des débordements de tous les cours d'eau, y compris les petits et les intermittents, des torrents, des fonds de talweg. Elle n'intègre ni les ruissellements en versant (coulées de boues et ruissellements localisés en dehors des talwegs), ni les phénomènes spécifiques liés à la saturation locale des réseaux d'assainissement en milieu urbain.

0 250 500 750 1 000 m

N

Échelle : 1/25000, papier A3
Cartographie : DREAL CVL - Août 2023
Données : © IGN

***INFORMATIONS : Les cartographies de zones d'inondation potentielles sont le résultat de modélisations basées sur des hypothèses relatives à l'hydrologie et aux conditions d'écoulement, et donc entachées d'incertitudes. Elles ont vocation à fournir des éléments utiles à la préparation de crise en indiquant les secteurs risquant d'être impactés selon l'ampleur de la crue. En cas de crue, la situation sur le terrain pourra être différente de la zone inondée potentielle cartographiée, il conviendra donc de se référer impérativement aux consignes fournies par les services gestionnaires de crise.***

| Identifiant carte | K720261001_03_2600_ZICH |
|---|---|

# Hauteurs de submersion | Cours d'eau : L'Indre

## Échelle de référence de Ardentes : 2.60 m

Emprise 3/3

PRÉFÈTE COORDONNATRICE DU BASSIN LOIRE-BRETAGNE
*Liberté Égalité Fraternité*

afaq ISO 9001 Qualité AFNOR CERTIFICATION 2020/85583.4

VIGICRUES

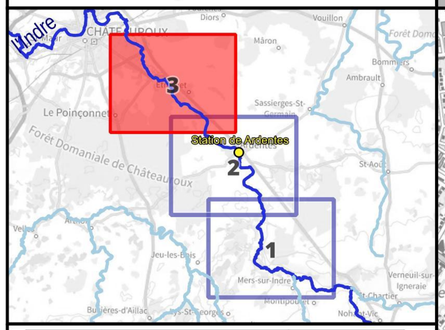


| Crue passée | Hauteur (m) |
|---|---|
| Crue de mai 1977 | 3.33 |
| Crue de mars 2007 | 2.62 |
| Crue de décembre 1982 | 2.58 |
| Crue de février 2013 | 1.99 |
| Crue de mai-juin 2016 | 1.86 |
| Crue de mai-juin 2008 | 1.35 |

## Légende

Hauteurs de submersion
- entre 0 et 0,5 m
- entre 0,5 et 1 m
- entre 1 et 1,5 m
- entre 1,5 et 2 m
- supérieure à 2 m

Zone d'incertitude

Ligne isocote (m NGF)

Digues

Zone soumise au comportement des systèmes d'endiguement. Se référer à l'étude de dangers

Limite de commune

Limite de département

0 250 500 750 1 000 m

N

Échelle : 1/25000, papier A3
Cartographie : DREAL CVL - Juillet 2023
Données : © IGN

***INFORMATIONS : Les cartographies de zones d'inondation potentielles sont le résultat de modélisations basées sur des hypothèses relatives à l'hydrologie et aux conditions d'écoulement, et donc entachées d'incertitudes. Elles ont vocation à fournir des éléments utiles à la préparation de crise en indiquant les secteurs risquant d'être impactés selon l'ampleur de la crue. En cas de crue, la situation sur le terrain pourra être différente de la zone inondée potentielle cartographiée, il conviendra donc de se référer impérativement aux consignes fournies par les services gestionnaires de crise.***

| Identifiant carte | K720261001_03_3000_ZICH |
|---|---|

# Hauteurs de submersion | Cours d'eau : L'Indre

## Échelle de référence de Ardentes : 3.00 m

Emprise 3/3

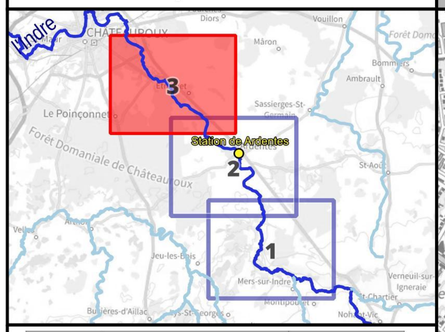


| Crue passée | Hauteur (m) |
|---|---|
| Crue de mai 1977 | 3.33 |
| Crue de mars 2007 | 2.62 |
| Crue de décembre 1982 | 2.58 |
| Crue de février 2013 | 1.99 |
| Crue de mai-juin 2016 | 1.86 |
| Crue de mai-juin 2008 | 1.35 |

## Légende

Hauteurs de submersion
- entre 0 et 0,5 m
- entre 0,5 et 1 m
- entre 1 et 1,5 m
- entre 1,5 et 2 m
- supérieure à 2 m

Zone d'incertitude

Ligne isocote (m NGF)

Digues

Zone soumise au comportement des systèmes d'endiguement. Se référer à l'étude de dangers

Limite de commune

Limite de département

0 250 500 750 1 000 m

N

Échelle : 1/25000, papier A3
Cartographie : DREAL CVL - Juillet 2023
Données : © IGN

***INFORMATIONS : Les cartographies de zones d'inondation potentielles sont le résultat de modélisations basées sur des hypothèses relatives à l'hydrologie et aux conditions d'écoulement, et donc entachées d'incertitudes. Elles ont vocation à fournir des éléments utiles à la préparation de crise en indiquant les secteurs risquant d'être impactés selon l'ampleur de la crue. En cas de crue, la situation sur le terrain pourra être différente de la zone inondée potentielle cartographiée, il conviendra donc de se référer impérativement aux consignes fournies par les services gestionnaires de crise.***

PRÉFÈTE COORDONNATRICE DU BASSIN LOIRE-BRETAGNE
*Liberté Égalité Fraternité*

afaq ISO 9001 Qualité AFNOR CERTIFICATION 2020/85583.4

VIGICRUES

| Identifiant carte | K720261001_03_3350_ZICH |
|---|---|

# Hauteurs de submersion | Cours d'eau : L'Indre

## Échelle de référence de Ardentes : 3.35 m

PRÉFÈTE COORDONNATRICE DU BASSIN LOIRE-BRETAGNE
*Liberté Égalité Fraternité*

afaq ISO 9001 Qualité AFNOR CERTIFICATION 2020/85583.4

VIGICRUES

Emprise 3/3

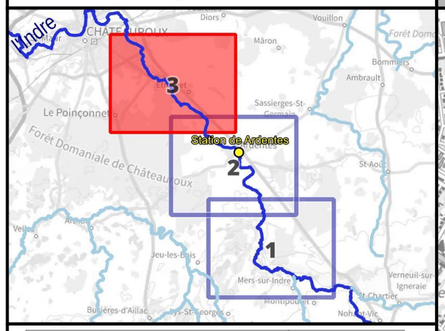


| Crue passée | Hauteur (m) |
|---|---|
| Crue de mai 1977 | 3.33 |
| Crue de mars 2007 | 2.62 |
| Crue de décembre 1982 | 2.58 |
| Crue de février 2013 | 1.99 |
| Crue de mai-juin 2016 | 1.86 |
| Crue de mai-juin 2008 | 1.35 |

## Légende

Hauteurs de submersion
- entre 0 et 0,5 m
- entre 0,5 et 1 m
- entre 1 et 1,5 m
- entre 1,5 et 2 m
- supérieure à 2 m

Zone d'incertitude

Ligne isocote (m NGF)

Digues

Zone soumise au comportement des systèmes d'endiguement. Se référer à l'étude de dangers

Limite de commune

Limite de département

0 250 500 750 1 000 m

N

Échelle : 1/25000, papier A3
Cartographie : DREAL CVL - Juillet 2023
Données : © IGN

***INFORMATIONS : Les cartographies de zones d'inondation potentielles sont le résultat de modélisations basées sur des hypothèses relatives à l'hydrologie et aux conditions d'écoulement, et donc entachées d'incertitudes. Elles ont vocation à fournir des éléments utiles à la préparation de crise en indiquant les secteurs risquant d'être impactés selon l'ampleur de la crue. En cas de crue, la situation sur le terrain pourra être différente de la zone inondée potentielle cartographiée, il conviendra donc de se référer impérativement aux consignes fournies par les services gestionnaires de crise.***

| Identifiant carte | K720261001_03_EAIP |
|---|---|

# Enveloppe approchée des inondations potentielles

## Échelle de référence de Ardentes

Emprise 3/3

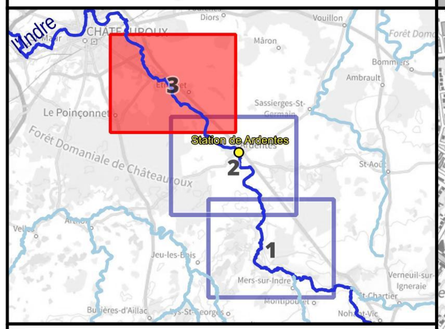


| Crue passée | Hauteur (m) |
|---|---|
| Crue de mai 1977 | 3.33 |
| Crue de mars 2007 | 2.62 |
| Crue de décembre 1982 | 2.58 |
| Crue de février 2013 | 1.99 |
| Crue de mai-juin 2016 | 1.86 |
| Crue de mai-juin 2008 | 1.35 |

## Légende

- Digues
- Enveloppe approchée des inondations potentielles (2011)
- Limite de commune
- Limite de département

L'EAIP a été élaborée dans le cadre de la Directive Européenne "Inondations", afin d'approcher les contours des événements extrêmes. L'effet des ouvrages hydrauliques (barrages et digues de protection) n'est pas considéré : les digues de protection sont considérées comme transparentes. L'EAIP représente l'emprise potentielle des débordements de tous les cours d'eau, y compris les petits et les intermittents, des torrents, des fonds de talweg. Elle n'intègre ni les ruissellements en versant (coulées de boues et ruissellements localisés en dehors des talwegs), ni les phénomènes spécifiques liés à la saturation locale des réseaux d'assainissement en milieu urbain.

0 250 500 750 1 000 m

N

Échelle : 1/25000, papier A3
Cartographie : DREAL CVL - Août 2023
Données : © IGN

***INFORMATIONS : Les cartographies de zones d'inondation potentielles sont le résultat de modélisations basées sur des hypothèses relatives à l'hydrologie et aux conditions d'écoulement, et donc entachées d'incertitudes. Elles ont vocation à fournir des éléments utiles à la préparation de crise en indiquant les secteurs risquant d'être impactés selon l'ampleur de la crue. En cas de crue, la situation sur le terrain pourra être différente de la zone inondée potentielle cartographiée, il conviendra donc de se référer impérativement aux consignes fournies par les services gestionnaires de crise.***

PRÉFÈTE COORDONNATRICE DU BASSIN LOIRE-BRETAGNE
*Liberté Égalité Fraternité*

afaq ISO 9001 Qualité AFNOR CERTIFICATION 2020/85583.4

VIGICRUES