Tableau d'assemblage des cartographies

Échelle de référence de Montrichard

PRÉFÈTE COORDONNATRICE DU BASSIN LOIRE-BRETAGNE
Liberté Égalité Fraternité

afaq ISO 9001 Qualité AFNOR CERTIFICATION 2020/85583.4

VIGICRUES

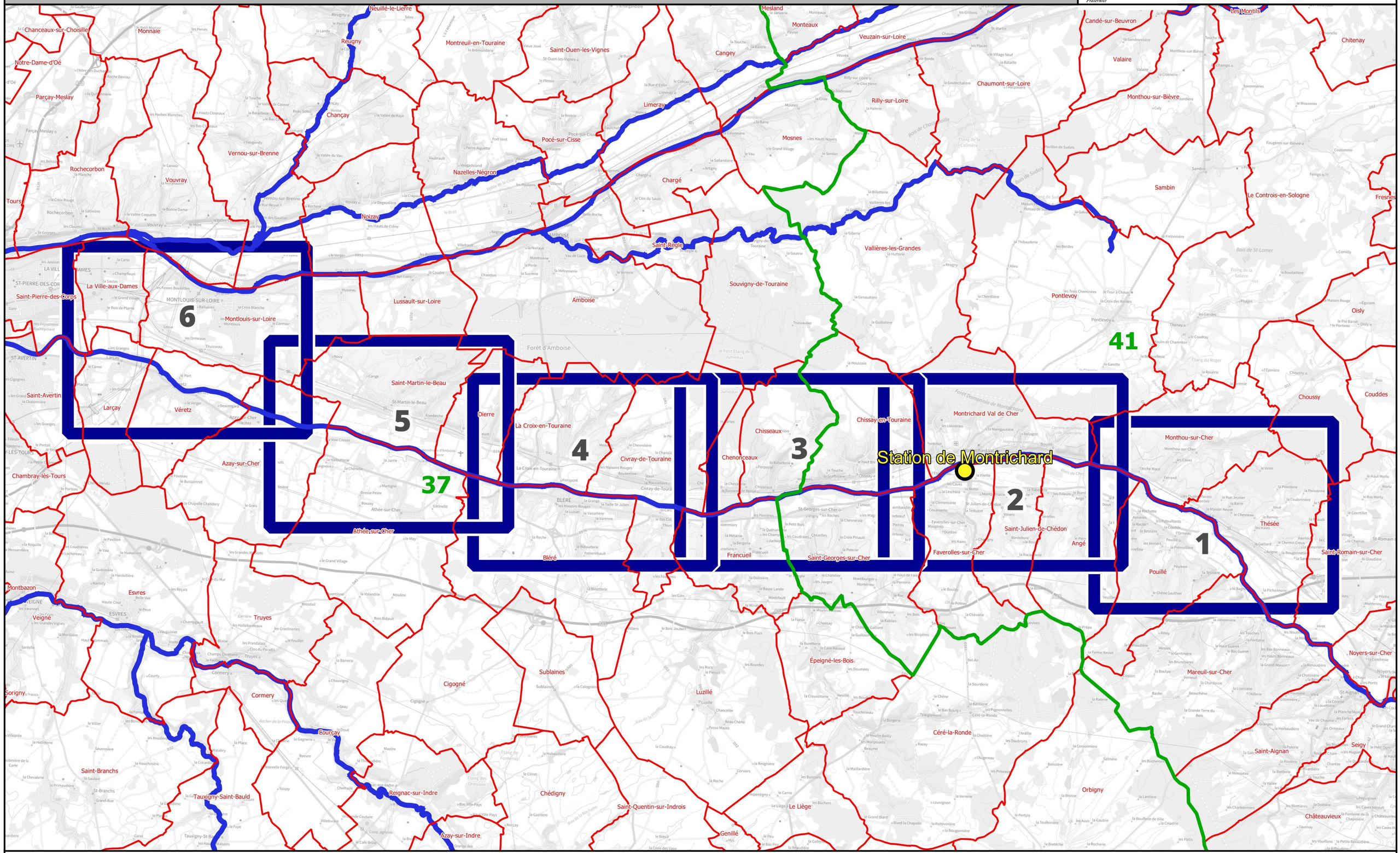

DREAL CVL, Août 2023 - Données : © IGN

Identifiant carte	K664090010_01_2900_ZICH

Hauteurs de submersion | Cours d'eau : Le Cher

Échelle de référence de Montrichard : 2.90 m (environ 530 m3/s)

PRÉFÈTE COORDONNATRICE DU BASSIN LOIRE-BRETAGNE
Liberté Égalité Fraternité

afaq ISO 9001 Qualité AFNOR CERTIFICATION 2020/85583.4

VIGICRUES

Emprise 1/6

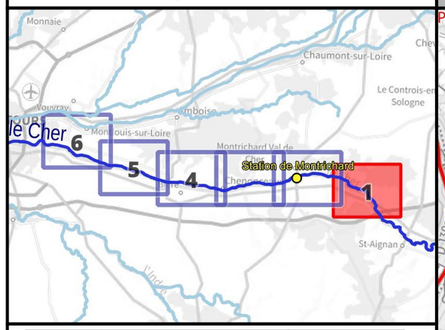

Crue passée	Hauteur (m)
Crue de mai-juin 1856	5.55
Crue de mai 1940	4.90
Crue de janvier 1982	4.40
Crue de décembre 1982	4.39
Crue de mai 2001	4.28
Crue de mai-juin 2016	4.28
Crue de février 2003	3.92
Crue de mars 2007	3.30
Crue du 14 au 24 février 2018	2.65
Crue de début janvier 2018	2.64
Crue de mai 2015	2.44

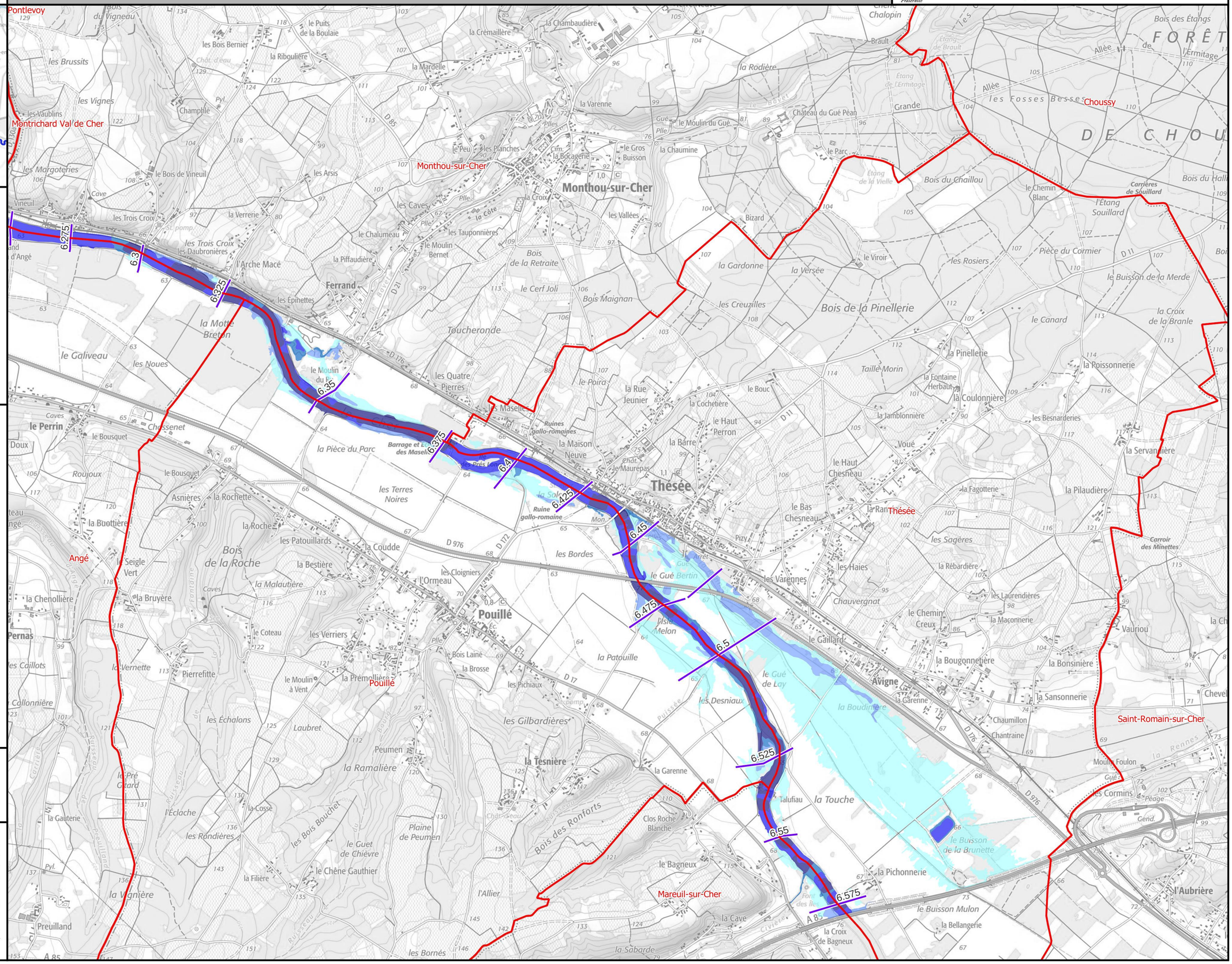

Légende

Hauteurs de submersion
- entre 0 et 0,5 m
- entre 0,5 et 1 m
- entre 1 et 1,5 m
- entre 1,5 et 2 m
- supérieure à 2 m

Zone d'incertitude

Ligne isocote (m NGF)

Digues

Zone soumise au comportement des systèmes d'endiguement. Se référer à l'étude de dangers

Limite de commune

Limite de département

0 250 500 750 1 000 m

N

Échelle : 1/25000, papier A3
Cartographie : DREAL CVL - Juillet 2023
Données : © IGN

INFORMATIONS : Les cartographies de zones d'inondation potentielles sont le résultat de modélisations basées sur des hypothèses relatives à l'hydrologie et aux conditions d'écoulement, et donc entachées d'incertitudes. Elles ont vocation à fournir des éléments utiles à la préparation de crise en indiquant les secteurs risquant d'être impactés selon l'ampleur de la crue. En cas de crue, la situation sur le terrain pourra être différente de la zone inondée potentielle cartographiée, il conviendra donc de se référer impérativement aux consignes fournies par les services gestionnaires de crise.

Identifiant carte	K664090010_01_3200_ZICH

Hauteurs de submersion | Cours d'eau : Le Cher

Échelle de référence de Montrichard : 3.20 m (environ 580 m3/s)

PRÉFÈTE COORDONNATRICE DU BASSIN LOIRE-BRETAGNE
Liberté Égalité Fraternité

afaq ISO 9001 Qualité AFNOR CERTIFICATION 2020/85583.4

VIGICRUES

Emprise 1/6

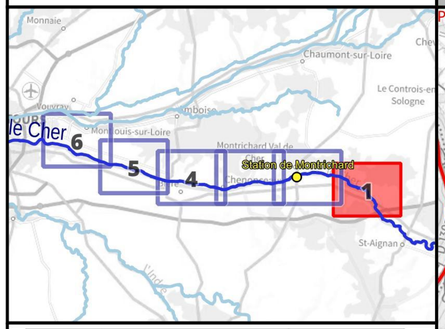

Crue passée	Hauteur (m)
Crue de mai-juin 1856	5.55
Crue de mai 1940	4.90
Crue de janvier 1982	4.40
Crue de décembre 1982	4.39
Crue de mai 2001	4.28
Crue de mai-juin 2016	4.28
Crue de février 2003	3.92
Crue de mars 2007	3.30
Crue du 14 au 24 février 2018	2.65
Crue de début janvier 2018	2.64
Crue de mai 2015	2.44

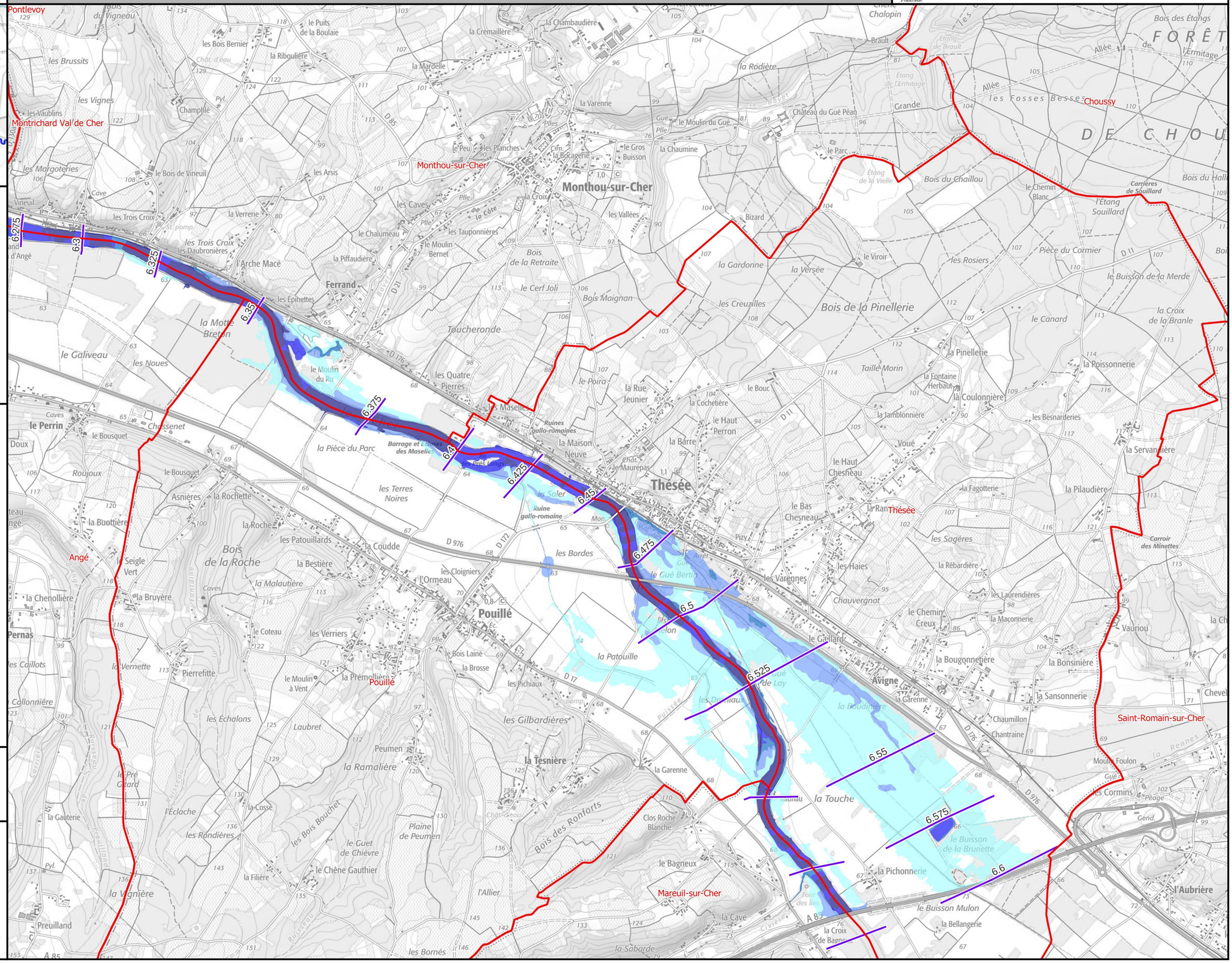

Légende

Hauteurs de submersion
- entre 0 et 0,5 m
- entre 0,5 et 1 m
- entre 1 et 1,5 m
- entre 1,5 et 2 m
- supérieure à 2 m

Zone d'incertitude

Ligne isocote (m NGF)

Digues

Zone soumise au comportement des systèmes d'endiguement. Se référer à l'étude de dangers

Limite de commune

Limite de département

0 250 500 750 1 000 m

N

Échelle : 1/25000, papier A3
Cartographie : DREAL CVL - Juillet 2023
Données : © IGN

INFORMATIONS : Les cartographies de zones d'inondation potentielles sont le résultat de modélisations basées sur des hypothèses relatives à l'hydrologie et aux conditions d'écoulement, et donc entachées d'incertitudes. Elles ont vocation à fournir des éléments utiles à la préparation de crise en indiquant les secteurs risquant d'être impactés selon l'ampleur de la crue. En cas de crue, la situation sur le terrain pourra être différente de la zone inondée potentielle cartographiée, il conviendra donc de se référer impérativement aux consignes fournies par les services gestionnaires de crise.

Identifiant carte	K664090010_01_3800_ZICH

Hauteurs de submersion | Cours d'eau : Le Cher

Échelle de référence de Montrichard : 3.80 m (environ 670 m3/s)

PRÉFÈTE COORDONNATRICE DU BASSIN LOIRE-BRETAGNE
Liberté Égalité Fraternité

afaq ISO 9001 Qualité AFNOR CERTIFICATION 2020/85583.4

VIGICRUES

Emprise 1/6

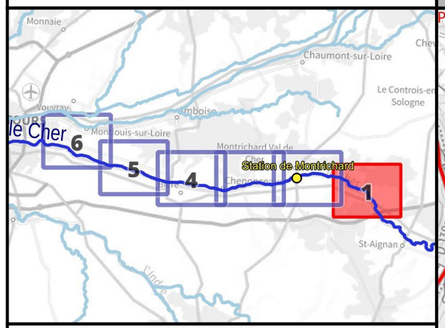

Crue passée	Hauteur (m)
Crue de mai-juin 1856	5.55
Crue de mai 1940	4.90
Crue de janvier 1982	4.40
Crue de décembre 1982	4.39
Crue de mai 2001	4.28
Crue de mai-juin 2016	4.28
Crue de février 2003	3.92
Crue de mars 2007	3.30
Crue du 14 au 24 février 2018	2.65
Crue de début janvier 2018	2.64
Crue de mai 2015	2.44

Légende

Hauteurs de submersion
- entre 0 et 0,5 m
- entre 0,5 et 1 m
- entre 1 et 1,5 m
- entre 1,5 et 2 m
- supérieure à 2 m

Zone d'incertitude

Ligne isocote (m NGF)

Digues

Zone soumise au comportement des systèmes d'endiguement. Se référer à l'étude de dangers

Limite de commune

Limite de département

0 250 500 750 1 000 m

N

Échelle : 1/25000, papier A3
Cartographie : DREAL CVL - Juillet 2023
Données : © IGN

INFORMATIONS : Les cartographies de zones d'inondation potentielles sont le résultat de modélisations basées sur des hypothèses relatives à l'hydrologie et aux conditions d'écoulement, et donc entachées d'incertitudes. Elles ont vocation à fournir des éléments utiles à la préparation de crise en indiquant les secteurs risquant d'être impactés selon l'ampleur de la crue. En cas de crue, la situation sur le terrain pourra être différente de la zone inondée potentielle cartographiée, il conviendra donc de se référer impérativement aux consignes fournies par les services gestionnaires de crise.

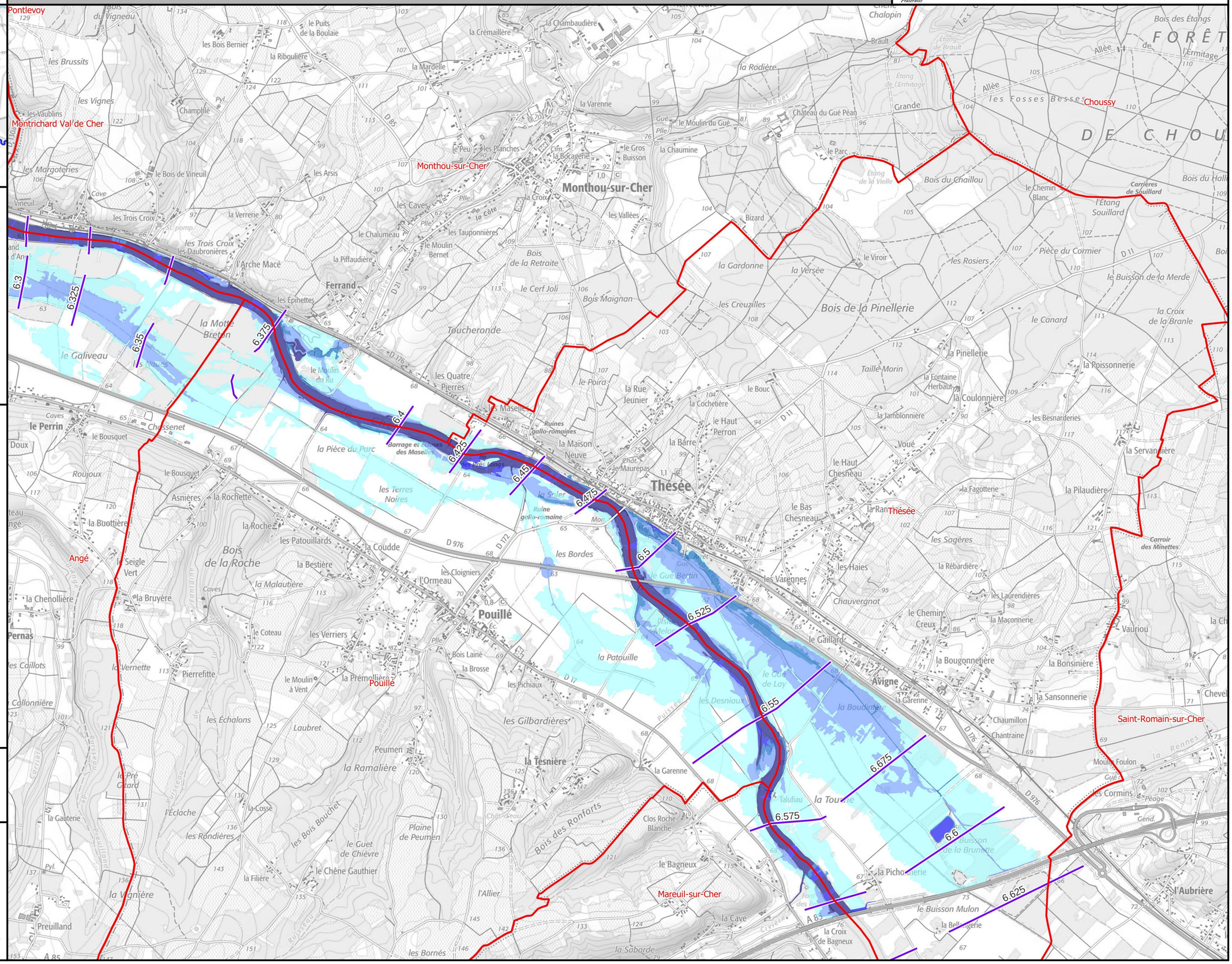

Identifiant carte	K664090010_01_4100_ZICH

Hauteurs de submersion | Cours d'eau : Le Cher

Échelle de référence de Montrichard : 4.10 m (environ 750 m3/s)

PRÉFÈTE COORDONNATRICE DU BASSIN LOIRE-BRETAGNE
Liberté Égalité Fraternité

afaq ISO 9001 Qualité AFNOR CERTIFICATION 2020/85583.4

VIGICRUES

Emprise 1/6

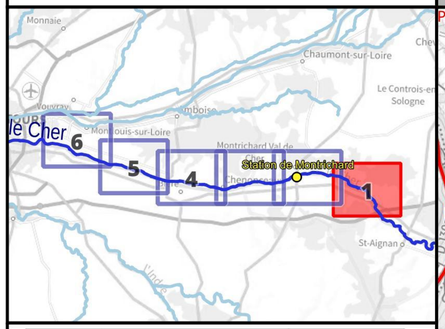

Crue passée	Hauteur (m)
Crue de mai-juin 1856	5.55
Crue de mai 1940	4.90
Crue de janvier 1982	4.40
Crue de décembre 1982	4.39
Crue de mai 2001	4.28
Crue de mai-juin 2016	4.28
Crue de février 2003	3.92
Crue de mars 2007	3.30
Crue du 14 au 24 février 2018	2.65
Crue de début janvier 2018	2.64
Crue de mai 2015	2.44

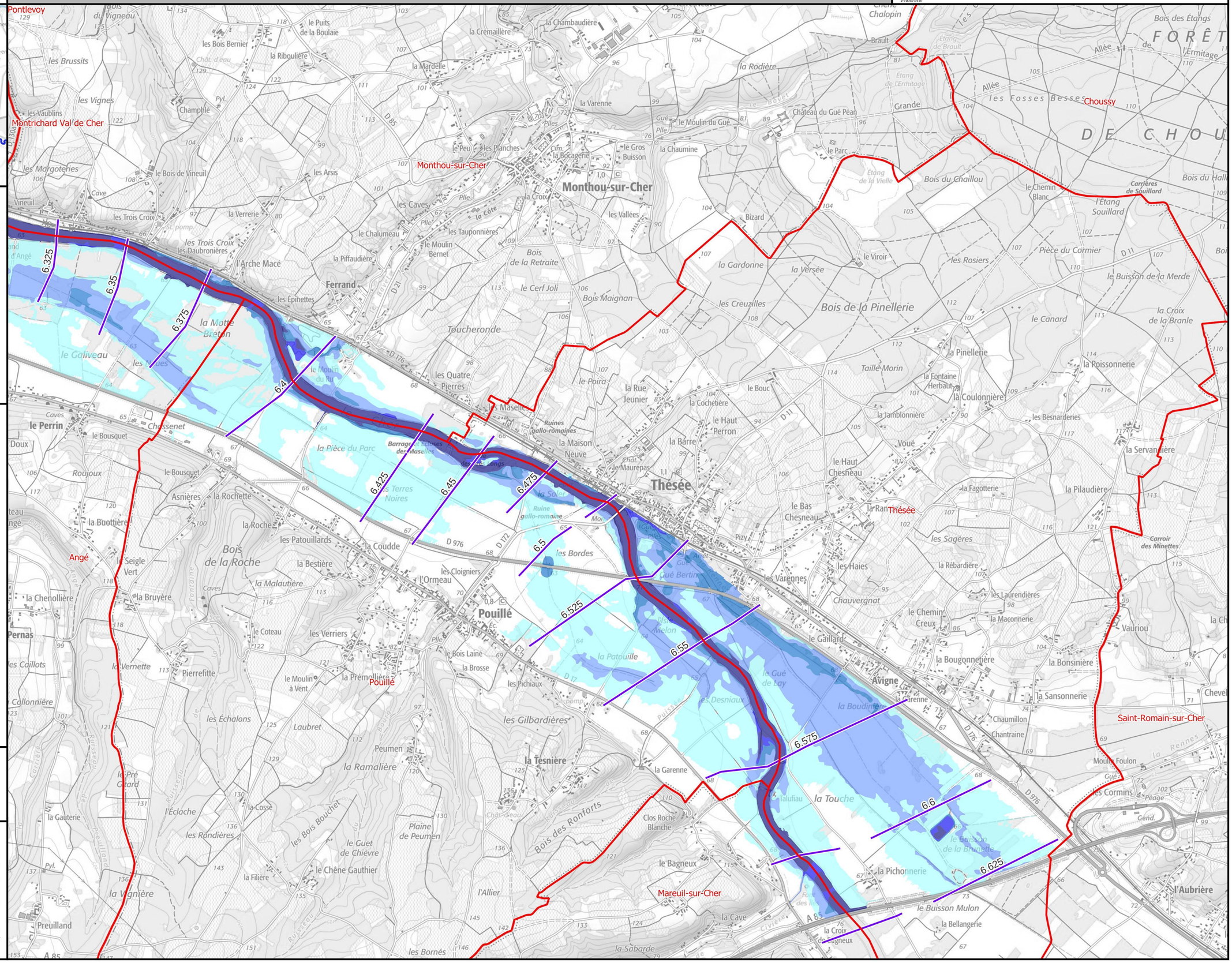

Légende

Hauteurs de submersion
- entre 0 et 0,5 m
- entre 0,5 et 1 m
- entre 1 et 1,5 m
- entre 1,5 et 2 m
- supérieure à 2 m

Zone d'incertitude

Ligne isocote (m NGF)

Digues

Zone soumise au comportement des systèmes d'endiguement. Se référer à l'étude de dangers

Limite de commune

Limite de département

0 250 500 750 1 000 m

N

Échelle : 1/25000, papier A3
Cartographie : DREAL CVL - Juillet 2023
Données : © IGN

INFORMATIONS : Les cartographies de zones d'inondation potentielles sont le résultat de modélisations basées sur des hypothèses relatives à l'hydrologie et aux conditions d'écoulement, et donc entachées d'incertitudes. Elles ont vocation à fournir des éléments utiles à la préparation de crise en indiquant les secteurs risquant d'être impactés selon l'ampleur de la crue. En cas de crue, la situation sur le terrain pourra être différente de la zone inondée potentielle cartographiée, il conviendra donc de se référer impérativement aux consignes fournies par les services gestionnaires de crise.

Identifiant carte	K664090010_01_4700_ZICH

Hauteurs de submersion | Cours d'eau : Le Cher

Échelle de référence de Montrichard : 4.70 m (environ 880 m3/s)

PRÉFÈTE COORDONNATRICE DU BASSIN LOIRE-BRETAGNE
Liberté Égalité Fraternité

afaq ISO 9001 Qualité AFNOR CERTIFICATION 2020/85583.4

VIGICRUES

Emprise 1/6

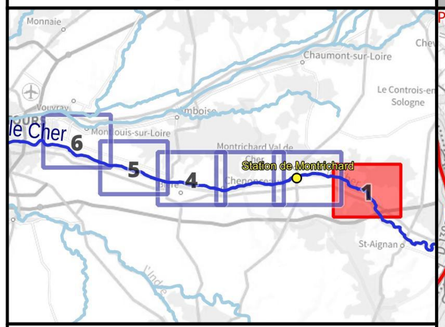

Crue passée	Hauteur (m)
Crue de mai-juin 1856	5.55
Crue de mai 1940	4.90
Crue de janvier 1982	4.40
Crue de décembre 1982	4.39
Crue de mai 2001	4.28
Crue de mai-juin 2016	4.28
Crue de février 2003	3.92
Crue de mars 2007	3.30
Crue du 14 au 24 février 2018	2.65
Crue de début janvier 2018	2.64
Crue de mai 2015	2.44

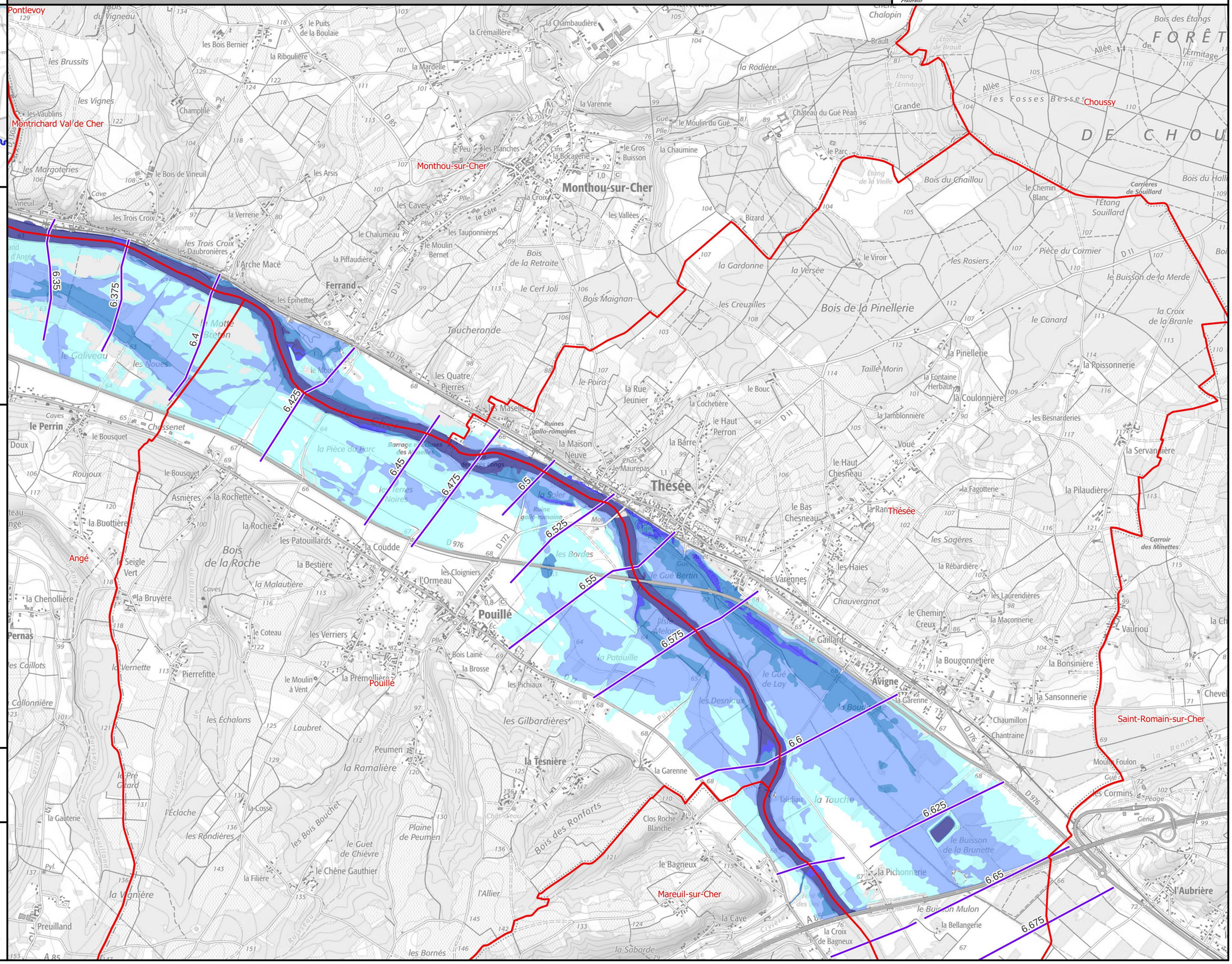

Légende

Hauteurs de submersion
- entre 0 et 0,5 m
- entre 0,5 et 1 m
- entre 1 et 1,5 m
- entre 1,5 et 2 m
- supérieure à 2 m

Zone d'incertitude

Ligne isocote (m NGF)

Digues

Zone soumise au comportement des systèmes d'endiguement. Se référer à l'étude de dangers

Limite de commune

Limite de département

0 250 500 750 1 000 m

N

Échelle : 1/25000, papier A3
Cartographie : DREAL CVL - Juillet 2023
Données : © IGN

INFORMATIONS : Les cartographies de zones d'inondation potentielles sont le résultat de modélisations basées sur des hypothèses relatives à l'hydrologie et aux conditions d'écoulement, et donc entachées d'incertitudes. Elles ont vocation à fournir des éléments utiles à la préparation de crise en indiquant les secteurs risquant d'être impactés selon l'ampleur de la crue. En cas de crue, la situation sur le terrain pourra être différente de la zone inondée potentielle cartographiée, il conviendra donc de se référer impérativement aux consignes fournies par les services gestionnaires de crise.

Identifiant carte	K664090010_01_5100_ZICH

Hauteurs de submersion | Cours d'eau : Le Cher

Échelle de référence de Montrichard : 5.10 m (environ 1000 m3/s)

PRÉFÈTE COORDONNATRICE DU BASSIN LOIRE-BRETAGNE
Liberté Égalité Fraternité

afaq ISO 9001 Qualité AFNOR CERTIFICATION 2020/85583.4

VIGICRUES

Emprise 1/6

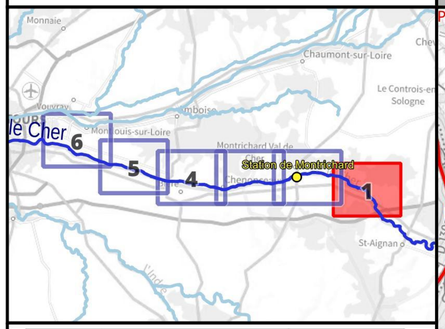

Crue passée	Hauteur (m)
Crue de mai-juin 1856	5.55
Crue de mai 1940	4.90
Crue de janvier 1982	4.40
Crue de décembre 1982	4.39
Crue de mai 2001	4.28
Crue de mai-juin 2016	4.28
Crue de février 2003	3.92
Crue de mars 2007	3.30
Crue du 14 au 24 février 2018	2.65
Crue de début janvier 2018	2.64
Crue de mai 2015	2.44

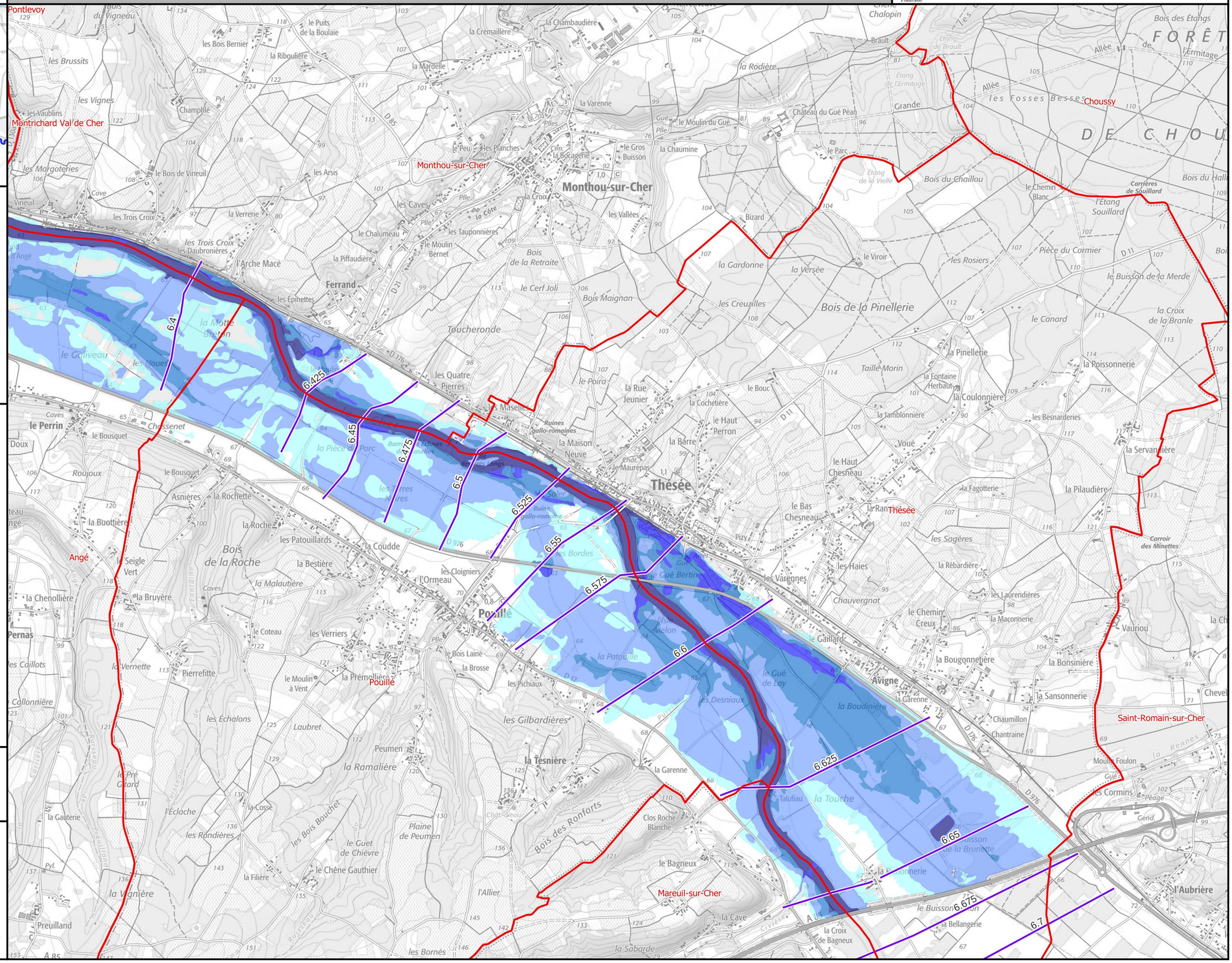

Légende

Hauteurs de submersion
- entre 0 et 0,5 m
- entre 0,5 et 1 m
- entre 1 et 1,5 m
- entre 1,5 et 2 m
- supérieure à 2 m

Zone d'incertitude

Ligne isocote (m NGF)

Digues

Zone soumise au comportement des systèmes d'endiguement. Se référer à l'étude de dangers

Limite de commune

Limite de département

0 250 500 750 1 000 m

N

Échelle : 1/25000, papier A3
Cartographie : DREAL CVL - Juillet 2023
Données : © IGN

INFORMATIONS : Les cartographies de zones d'inondation potentielles sont le résultat de modélisations basées sur des hypothèses relatives à l'hydrologie et aux conditions d'écoulement, et donc entachées d'incertitudes. Elles ont vocation à fournir des éléments utiles à la préparation de crise en indiquant les secteurs risquant d'être impactés selon l'ampleur de la crue. En cas de crue, la situation sur le terrain pourra être différente de la zone inondée potentielle cartographiée, il conviendra donc de se référer impérativement aux consignes fournies par les services gestionnaires de crise.

Identifiant carte	K664090010_01_5500_ZICH

Hauteurs de submersion | Cours d'eau : Le Cher

Échelle de référence de Montrichard : 5.50 m (environ 1250 m3/s)

PRÉFÈTE COORDONNATRICE DU BASSIN LOIRE-BRETAGNE
Liberté Égalité Fraternité

afaq ISO 9001 Qualité AFNOR CERTIFICATION 2020/85583.4

VIGICRUES

Emprise 1/6

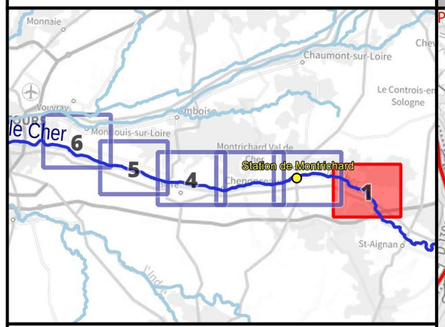

Crue passée	Hauteur (m)
Crue de mai-juin 1856	5.55
Crue de mai 1940	4.90
Crue de janvier 1982	4.40
Crue de décembre 1982	4.39
Crue de mai 2001	4.28
Crue de mai-juin 2016	4.28
Crue de février 2003	3.92
Crue de mars 2007	3.30
Crue du 14 au 24 février 2018	2.65
Crue de début janvier 2018	2.64
Crue de mai 2015	2.44

Légende

Hauteurs de submersion
- entre 0 et 0,5 m
- entre 0,5 et 1 m
- entre 1 et 1,5 m
- entre 1,5 et 2 m
- supérieure à 2 m

Zone d'incertitude

Ligne isocote (m NGF)

Digues

Zone soumise au comportement des systèmes d'endiguement. Se référer à l'étude de dangers

Limite de commune

Limite de département

0 250 500 750 1 000 m

N

Échelle : 1/25000, papier A3
Cartographie : DREAL CVL - Juillet 2023
Données : © IGN

INFORMATIONS : Les cartographies de zones d'inondation potentielles sont le résultat de modélisations basées sur des hypothèses relatives à l'hydrologie et aux conditions d'écoulement, et donc entachées d'incertitudes. Elles ont vocation à fournir des éléments utiles à la préparation de crise en indiquant les secteurs risquant d'être impactés selon l'ampleur de la crue. En cas de crue, la situation sur le terrain pourra être différente de la zone inondée potentielle cartographiée, il conviendra donc de se référer impérativement aux consignes fournies par les services gestionnaires de crise.

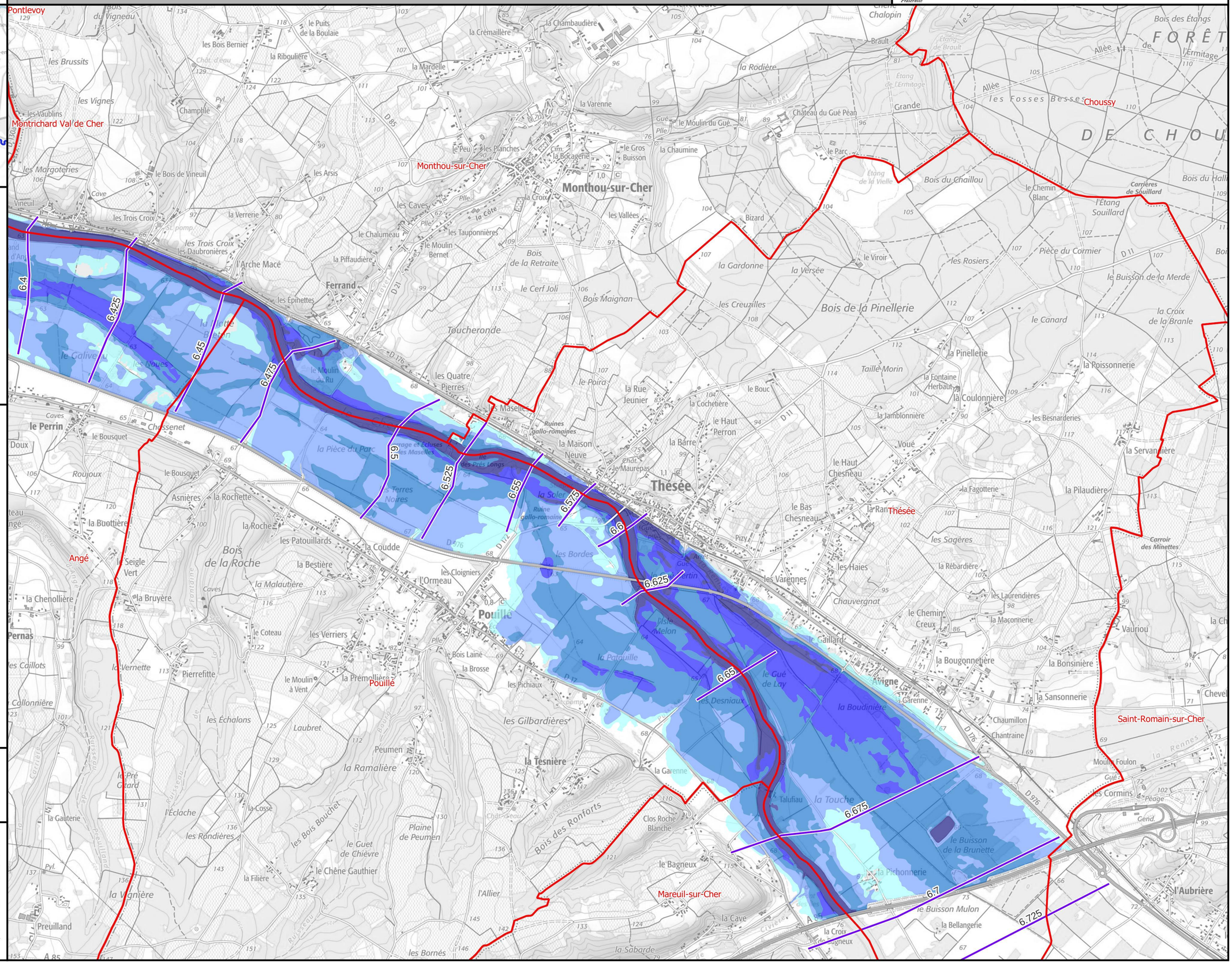

Identifiant carte	K664090010_01_EAIP

Enveloppe approchée des inondations potentielles

Échelle de référence de Montrichard

Emprise 1/6

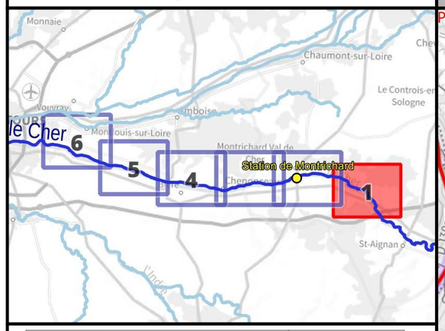

Crue passée	Hauteur (m)
Crue de mai-juin 1856	5.55
Crue de mai 1940	4.90
Crue de janvier 1982	4.40
Crue de décembre 1982	4.39
Crue de mai 2001	4.28
Crue de mai-juin 2016	4.28
Crue de février 2003	3.92
Crue de mars 2007	3.30
Crue du 14 au 24 février 2018	2.65
Crue de début janvier 2018	2.64
Crue de mai 2015	2.44

Légende

- Digues
- Enveloppe approchée des inondations potentielles (2011)
- Limite de commune
- Limite de département

L'EAIP a été élaborée dans le cadre de la Directive Européenne "Inondations", afin d'approcher les contours des événements extrêmes. L'effet des ouvrages hydrauliques (barrages et digues de protection) n'est pas considéré : les digues de protection sont considérées comme transparentes. L'EAIP représente l'emprise potentielle des débordements de tous les cours d'eau, y compris les petits et les intermittents, des torrents, des fonds de talweg. Elle n'intègre ni les ruissellements en versant (coulées de boues et ruissellements localisés en dehors des talwegs), ni les phénomènes spécifiques liés à la saturation locale des réseaux d'assainissement en milieu urbain.

0 250 500 750 1 000 m

N

Échelle : 1/25000, papier A3
Cartographie : DREAL CVL - Août 2023
Données : © IGN

INFORMATIONS : Les cartographies de zones d'inondation potentielles sont le résultat de modélisations basées sur des hypothèses relatives à l'hydrologie et aux conditions d'écoulement, et donc entachées d'incertitudes. Elles ont vocation à fournir des éléments utiles à la préparation de crise en indiquant les secteurs risquant d'être impactés selon l'ampleur de la crue. En cas de crue, la situation sur le terrain pourra être différente de la zone inondée potentielle cartographiée, il conviendra donc de se référer impérativement aux consignes fournies par les services gestionnaires de crise.

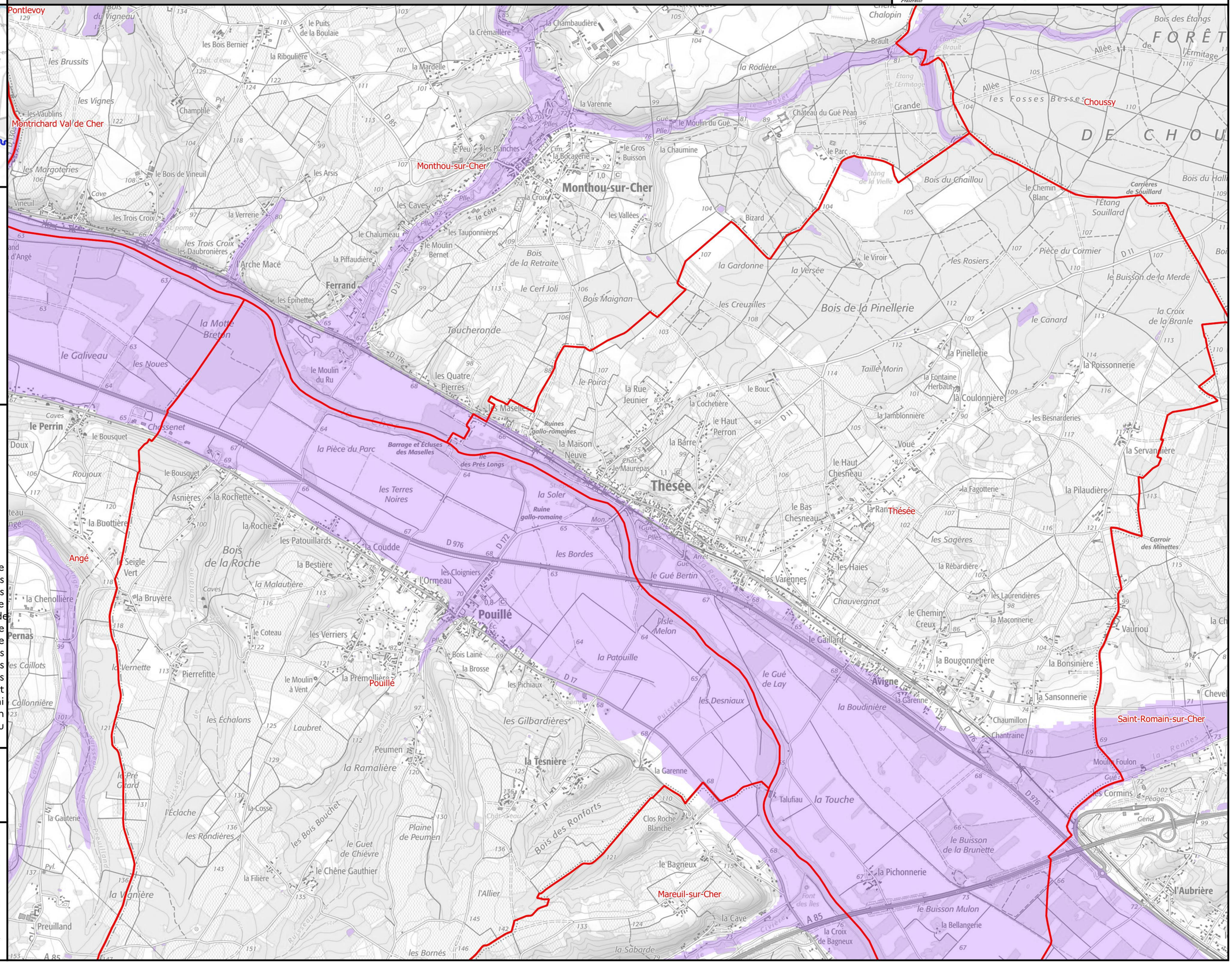

PRÉFÈTE COORDONNATRICE DU BASSIN LOIRE-BRETAGNE
Liberté Égalité Fraternité

afaq ISO 9001 Qualité AFNOR CERTIFICATION 2020/85583.4

VIGICRUES

Identifiant carte	K664090010_02_2900_ZICH

Hauteurs de submersion | Cours d'eau : Le Cher

Échelle de référence de Montrichard : 2.90 m (environ 530 m3/s)

PRÉFÈTE COORDONNATRICE DU BASSIN LOIRE-BRETAGNE
Liberté Égalité Fraternité

afaq ISO 9001 Qualité AFNOR CERTIFICATION 2020/85583.4

VIGICRUES

Emprise 2/6

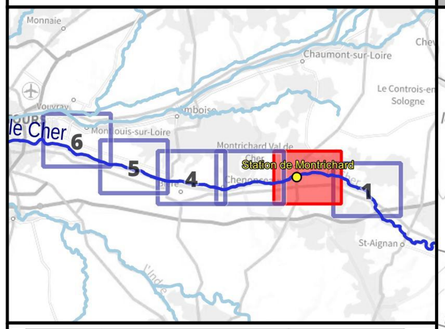

Crue passée	Hauteur (m)
Crue de mai-juin 1856	5.55
Crue de mai 1940	4.90
Crue de janvier 1982	4.40
Crue de décembre 1982	4.39
Crue de mai 2001	4.28
Crue de mai-juin 2016	4.28
Crue de février 2003	3.92
Crue de mars 2007	3.30
Crue du 14 au 24 février 2018	2.65
Crue de début janvier 2018	2.64
Crue de mai 2015	2.44

Légende

Hauteurs de submersion
- entre 0 et 0,5 m
- entre 0,5 et 1 m
- entre 1 et 1,5 m
- entre 1,5 et 2 m
- supérieure à 2 m

Zone d'incertitude

Ligne isocote (m NGF)

Digues

Zone soumise au comportement des systèmes d'endiguement. Se référer à l'étude de dangers

Limite de commune

Limite de département

0 250 500 750 1 000 m

N

Échelle : 1/25000, papier A3
Cartographie : DREAL CVL - Juillet 2023
Données : © IGN

INFORMATIONS : Les cartographies de zones d'inondation potentielles sont le résultat de modélisations basées sur des hypothèses relatives à l'hydrologie et aux conditions d'écoulement, et donc entachées d'incertitudes. Elles ont vocation à fournir des éléments utiles à la préparation de crise en indiquant les secteurs risquant d'être impactés selon l'ampleur de la crue. En cas de crue, la situation sur le terrain pourra être différente de la zone inondée potentielle cartographiée, il conviendra donc de se référer impérativement aux consignes fournies par les services gestionnaires de crise.

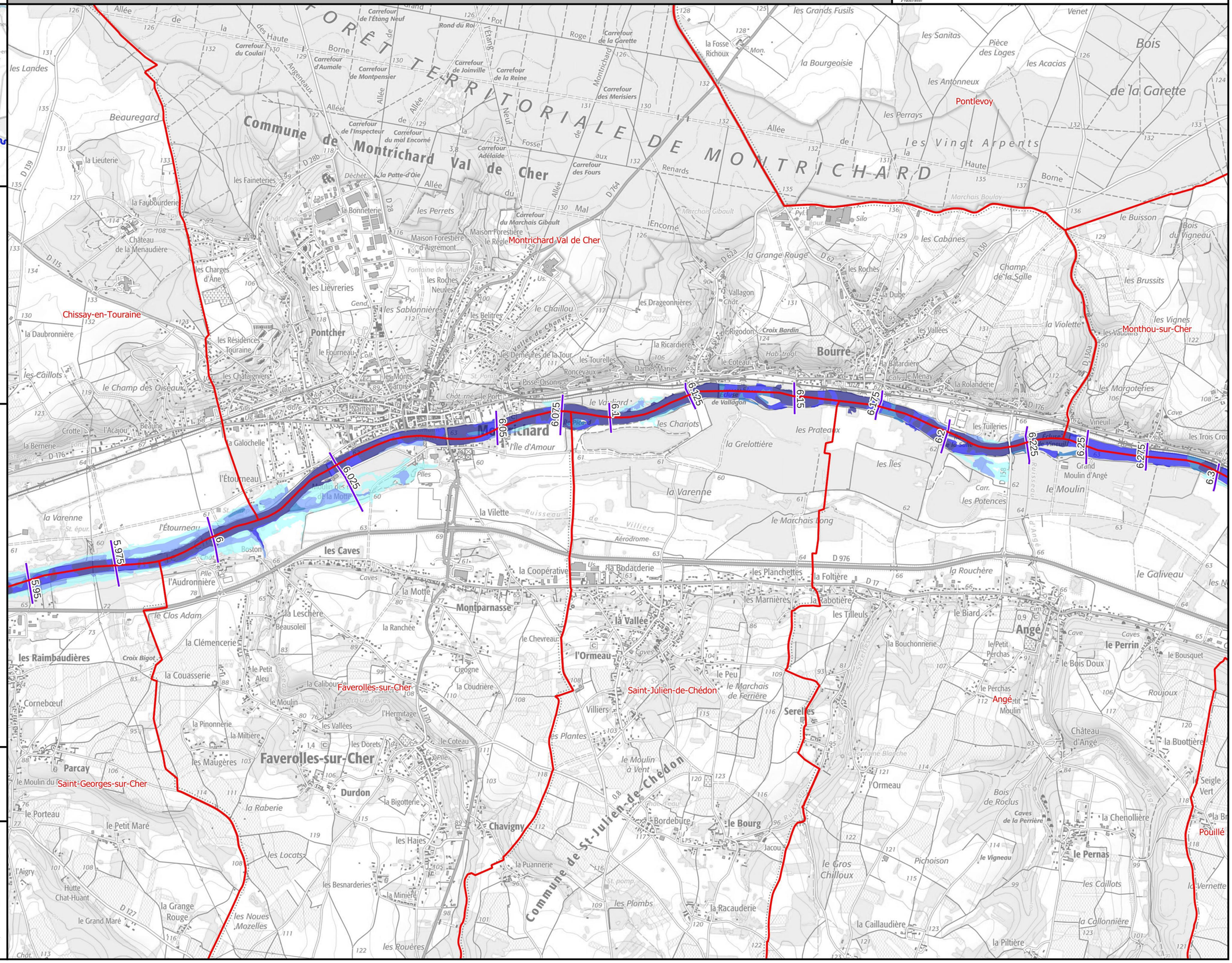

Identifiant carte	K664090010_02_3200_ZICH

Hauteurs de submersion | Cours d'eau : Le Cher

Échelle de référence de Montrichard : 3.20 m (environ 580 m3/s)

PRÉFÈTE COORDONNATRICE DU BASSIN LOIRE-BRETAGNE
Liberté Égalité Fraternité

afaq ISO 9001 Qualité AFNOR CERTIFICATION 2020/85583.4

VIGICRUES

Emprise 2/6

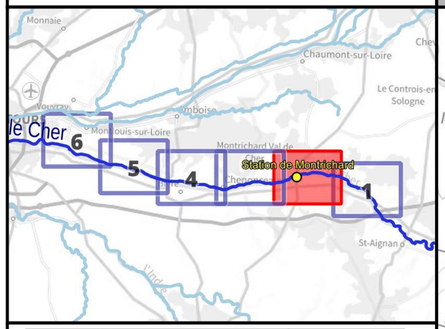

Crue passée	Hauteur (m)
Crue de mai-juin 1856	5.55
Crue de mai 1940	4.90
Crue de janvier 1982	4.40
Crue de décembre 1982	4.39
Crue de mai 2001	4.28
Crue de mai-juin 2016	4.28
Crue de février 2003	3.92
Crue de mars 2007	3.30
Crue du 14 au 24 février 2018	2.65
Crue de début janvier 2018	2.64
Crue de mai 2015	2.44

Légende

Hauteurs de submersion
- entre 0 et 0,5 m
- entre 0,5 et 1 m
- entre 1 et 1,5 m
- entre 1,5 et 2 m
- supérieure à 2 m

Zone d'incertitude

Ligne isocote (m NGF)

Digues

Zone soumise au comportement des systèmes d'endiguement. Se référer à l'étude de dangers

Limite de commune

Limite de département

0 250 500 750 1 000 m

N

Échelle : 1/25000, papier A3
Cartographie : DREAL CVL - Juillet 2023
Données : © IGN

INFORMATIONS : Les cartographies de zones d'inondation potentielles sont le résultat de modélisations basées sur des hypothèses relatives à l'hydrologie et aux conditions d'écoulement, et donc entachées d'incertitudes. Elles ont vocation à fournir des éléments utiles à la préparation de crise en indiquant les secteurs risquant d'être impactés selon l'ampleur de la crue. En cas de crue, la situation sur le terrain pourra être différente de la zone inondée potentielle cartographiée, il conviendra donc de se référer impérativement aux consignes fournies par les services gestionnaires de crise.

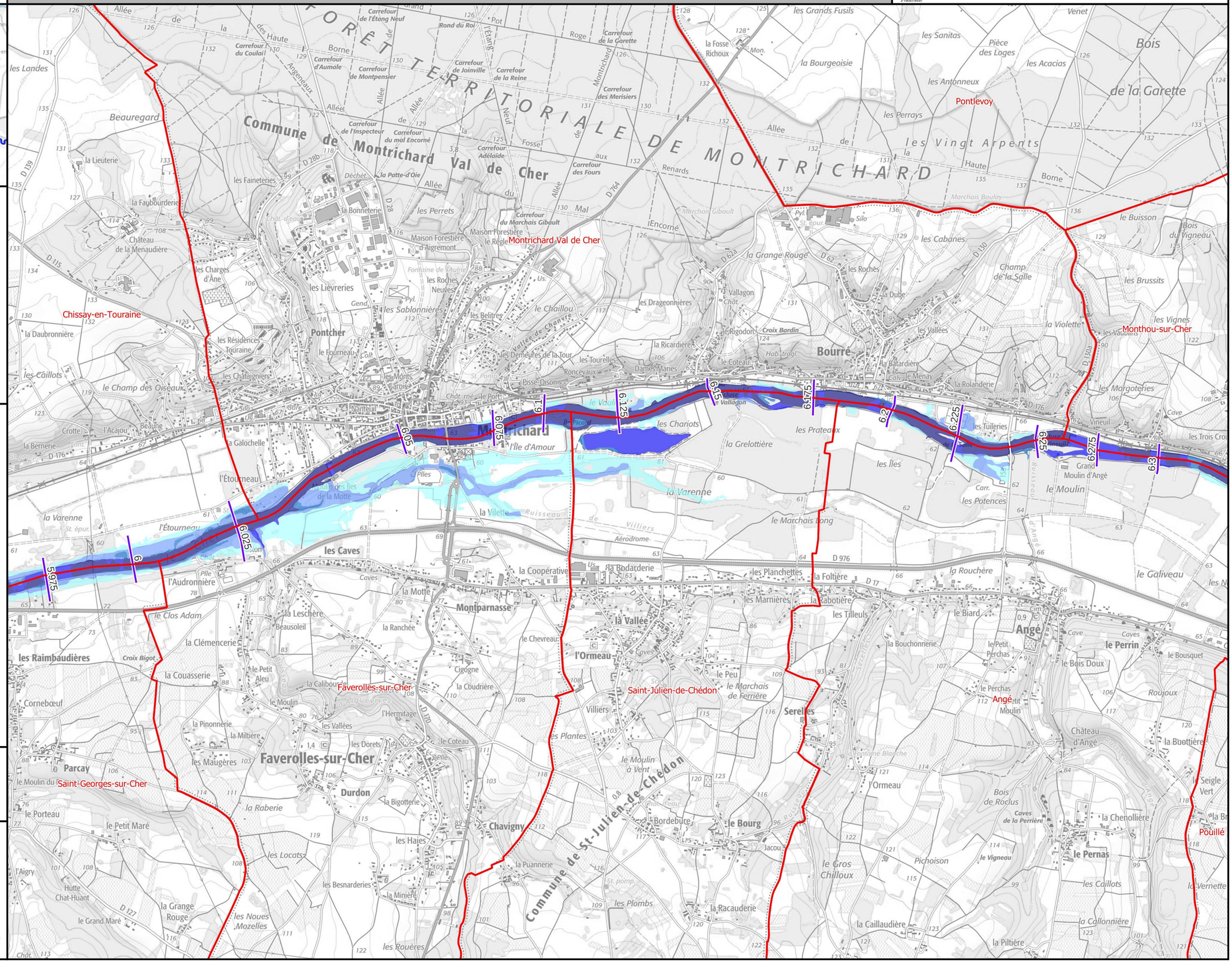

Identifiant carte	K664090010_02_3800_ZICH

Hauteurs de submersion | Cours d'eau : Le Cher

Échelle de référence de Montrichard : 3.80 m (environ 670 m3/s)

PRÉFÈTE COORDONNATRICE DU BASSIN LOIRE-BRETAGNE
Liberté Égalité Fraternité

afaq ISO 9001 Qualité AFNOR CERTIFICATION 2020/85583.4

VIGICRUES

Emprise 2/6

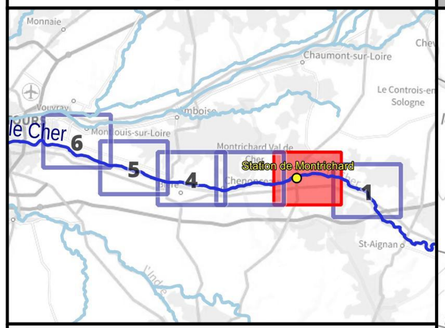

Crue passée	Hauteur (m)
Crue de mai-juin 1856	5.55
Crue de mai 1940	4.90
Crue de janvier 1982	4.40
Crue de décembre 1982	4.39
Crue de mai 2001	4.28
Crue de mai-juin 2016	4.28
Crue de février 2003	3.92
Crue de mars 2007	3.30
Crue du 14 au 24 février 2018	2.65
Crue de début janvier 2018	2.64
Crue de mai 2015	2.44

Légende

Hauteurs de submersion
- entre 0 et 0,5 m
- entre 0,5 et 1 m
- entre 1 et 1,5 m
- entre 1,5 et 2 m
- supérieure à 2 m

Zone d'incertitude

Ligne isocote (m NGF)

Digues

Zone soumise au comportement des systèmes d'endiguement. Se référer à l'étude de dangers

Limite de commune

Limite de département

0 250 500 750 1 000 m

N

Échelle : 1/25000, papier A3
Cartographie : DREAL CVL - Juillet 2023
Données : © IGN

INFORMATIONS : Les cartographies de zones d'inondation potentielles sont le résultat de modélisations basées sur des hypothèses relatives à l'hydrologie et aux conditions d'écoulement, et donc entachées d'incertitudes. Elles ont vocation à fournir des éléments utiles à la préparation de crise en indiquant les secteurs risquant d'être impactés selon l'ampleur de la crue. En cas de crue, la situation sur le terrain pourra être différente de la zone inondée potentielle cartographiée, il conviendra donc de se référer impérativement aux consignes fournies par les services gestionnaires de crise.

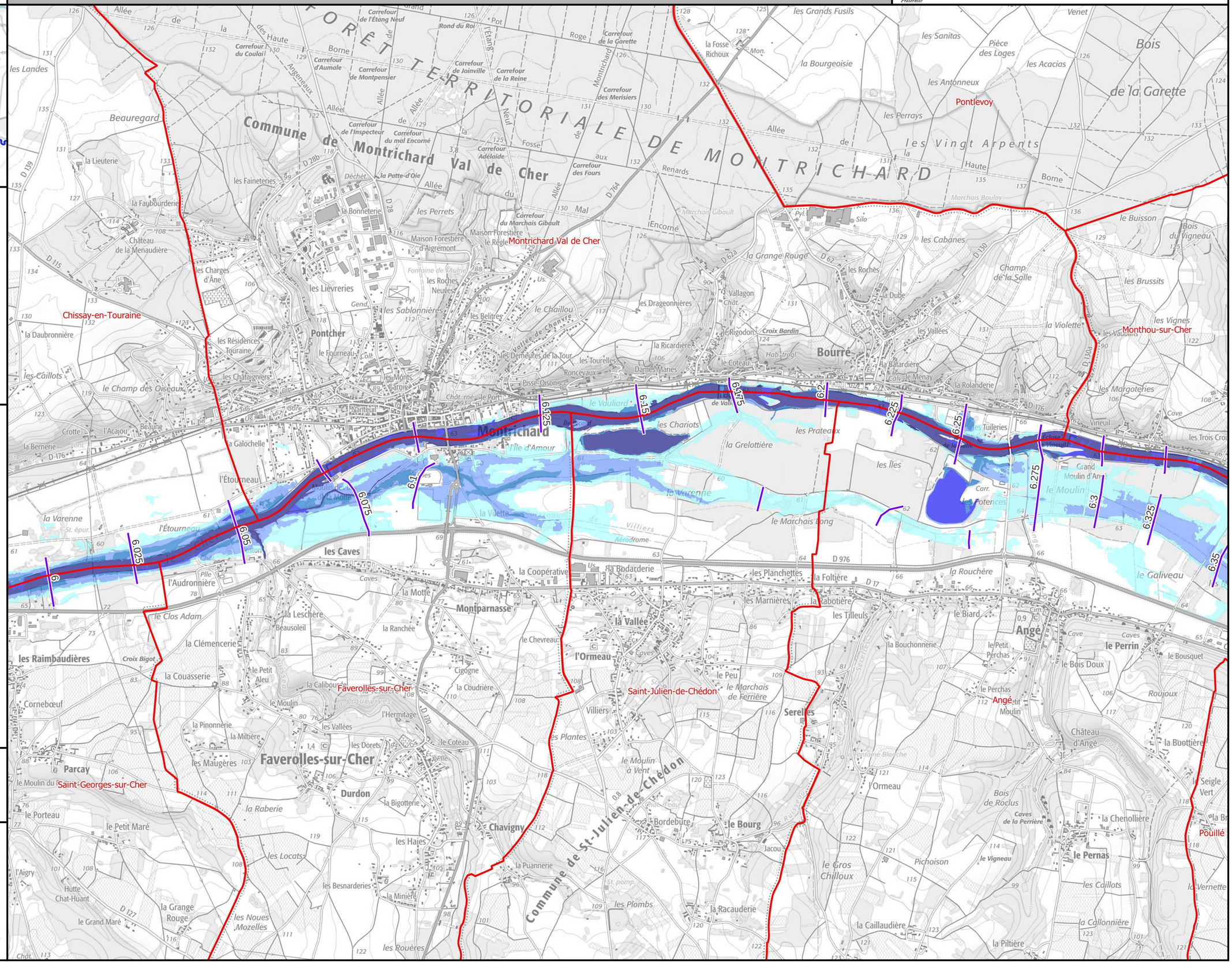

Identifiant carte	K664090010_02_4100_ZICH

Hauteurs de submersion | Cours d'eau : Le Cher

Échelle de référence de Montrichard : 4.10 m (environ 750 m3/s)

PRÉFÈTE COORDONNATRICE DU BASSIN LOIRE-BRETAGNE
Liberté Égalité Fraternité

afaq ISO 9001 Qualité AFNOR CERTIFICATION 2020/85583.4

VIGICRUES

Emprise 2/6

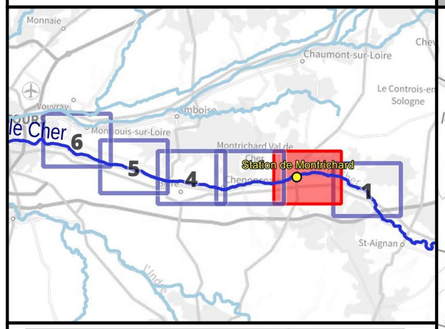

Crue passée	Hauteur (m)
Crue de mai-juin 1856	5.55
Crue de mai 1940	4.90
Crue de janvier 1982	4.40
Crue de décembre 1982	4.39
Crue de mai 2001	4.28
Crue de mai-juin 2016	4.28
Crue de février 2003	3.92
Crue de mars 2007	3.30
Crue du 14 au 24 février 2018	2.65
Crue de début janvier 2018	2.64
Crue de mai 2015	2.44

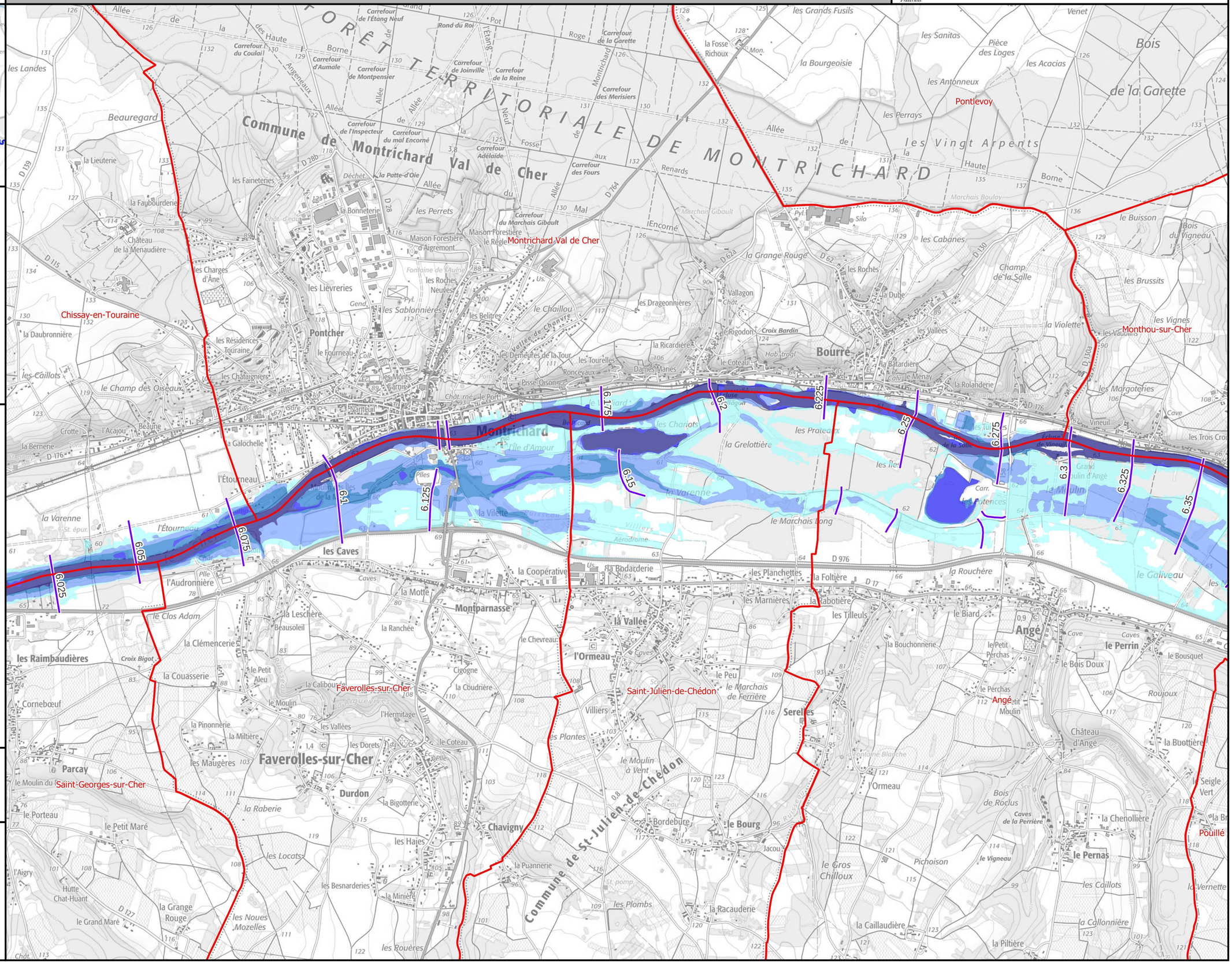

Légende

Hauteurs de submersion
- entre 0 et 0,5 m
- entre 0,5 et 1 m
- entre 1 et 1,5 m
- entre 1,5 et 2 m
- supérieure à 2 m

Zone d'incertitude

Ligne isocote (m NGF)

Digues

Zone soumise au comportement des systèmes d'endiguement. Se référer à l'étude de dangers

Limite de commune

Limite de département

0 250 500 750 1 000 m

N

Échelle : 1/25000, papier A3
Cartographie : DREAL CVL - Juillet 2023
Données : © IGN

INFORMATIONS : Les cartographies de zones d'inondation potentielles sont le résultat de modélisations basées sur des hypothèses relatives à l'hydrologie et aux conditions d'écoulement, et donc entachées d'incertitudes. Elles ont vocation à fournir des éléments utiles à la préparation de crise en indiquant les secteurs risquant d'être impactés selon l'ampleur de la crue. En cas de crue, la situation sur le terrain pourra être différente de la zone inondée potentielle cartographiée, il conviendra donc de se référer impérativement aux consignes fournies par les services gestionnaires de crise.

Identifiant carte	K664090010_02_4700_ZICH

Hauteurs de submersion | Cours d'eau : Le Cher

Échelle de référence de Montrichard : 4.70 m (environ 880 m3/s)

PRÉFÈTE COORDONNATRICE DU BASSIN LOIRE-BRETAGNE
Liberté Égalité Fraternité

afaq ISO 9001 Qualité AFNOR CERTIFICATION 2020/85583.4

VIGICRUES

Emprise 2/6

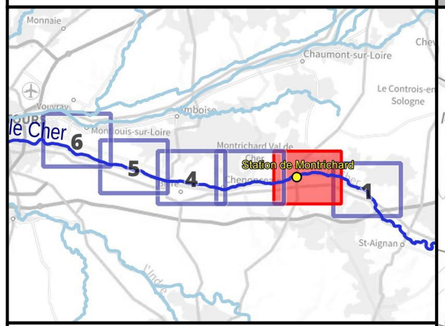

Crue passée	Hauteur (m)
Crue de mai-juin 1856	5.55
Crue de mai 1940	4.90
Crue de janvier 1982	4.40
Crue de décembre 1982	4.39
Crue de mai 2001	4.28
Crue de mai-juin 2016	4.28
Crue de février 2003	3.92
Crue de mars 2007	3.30
Crue du 14 au 24 février 2018	2.65
Crue de début janvier 2018	2.64
Crue de mai 2015	2.44

Légende

Hauteurs de submersion
- entre 0 et 0,5 m
- entre 0,5 et 1 m
- entre 1 et 1,5 m
- entre 1,5 et 2 m
- supérieure à 2 m

Zone d'incertitude

Ligne isocote (m NGF)

Digues

Zone soumise au comportement des systèmes d'endiguement. Se référer à l'étude de dangers

Limite de commune

Limite de département

0 250 500 750 1 000 m

N

Échelle : 1/25000, papier A3
Cartographie : DREAL CVL - Juillet 2023
Données : © IGN

INFORMATIONS : Les cartographies de zones d'inondation potentielles sont le résultat de modélisations basées sur des hypothèses relatives à l'hydrologie et aux conditions d'écoulement, et donc entachées d'incertitudes. Elles ont vocation à fournir des éléments utiles à la préparation de crise en indiquant les secteurs risquant d'être impactés selon l'ampleur de la crue. En cas de crue, la situation sur le terrain pourra être différente de la zone inondée potentielle cartographiée, il conviendra donc de se référer impérativement aux consignes fournies par les services gestionnaires de crise.

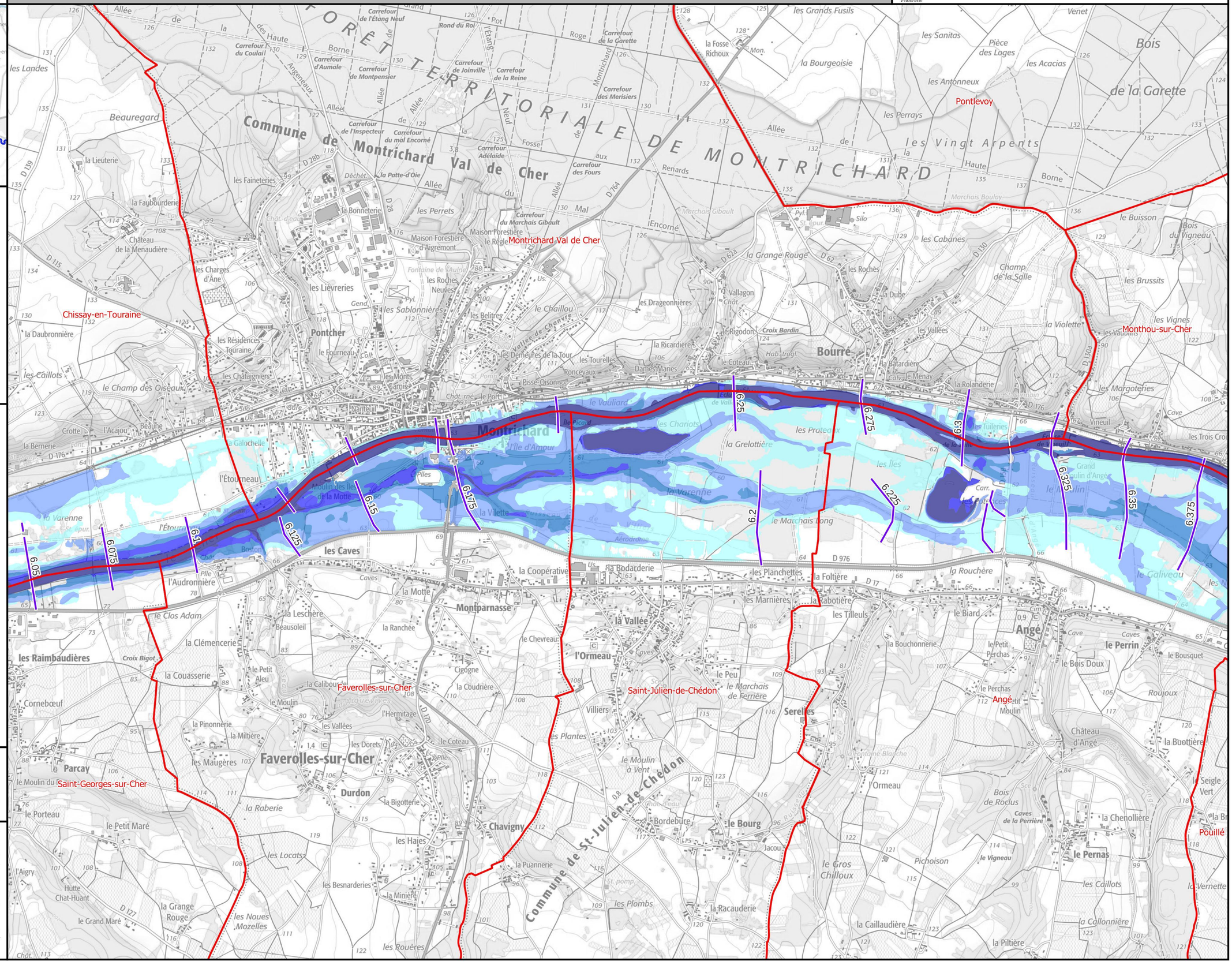

Identifiant carte	K664090010_02_5100_ZICH

Hauteurs de submersion | Cours d'eau : Le Cher

Échelle de référence de Montrichard : 5.10 m (environ 1000 m3/s)

PRÉFÈTE COORDONNATRICE DU BASSIN LOIRE-BRETAGNE
Liberté Égalité Fraternité

afaq ISO 9001 Qualité AFNOR CERTIFICATION 2020/85583.4

VIGICRUES

Emprise 2/6

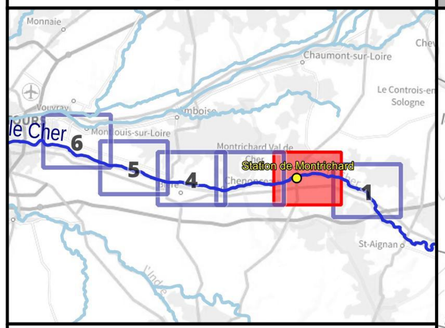

Crue passée	Hauteur (m)
Crue de mai-juin 1856	5.55
Crue de mai 1940	4.90
Crue de janvier 1982	4.40
Crue de décembre 1982	4.39
Crue de mai 2001	4.28
Crue de mai-juin 2016	4.28
Crue de février 2003	3.92
Crue de mars 2007	3.30
Crue du 14 au 24 février 2018	2.65
Crue de début janvier 2018	2.64
Crue de mai 2015	2.44

Légende

Hauteurs de submersion
- entre 0 et 0,5 m
- entre 0,5 et 1 m
- entre 1 et 1,5 m
- entre 1,5 et 2 m
- supérieure à 2 m

Zone d'incertitude

Ligne isocote (m NGF)

Digues

Zone soumise au comportement des systèmes d'endiguement. Se référer à l'étude de dangers

Limite de commune

Limite de département

0 250 500 750 1 000 m

N

Échelle : 1/25000, papier A3
Cartographie : DREAL CVL - Juillet 2023
Données : © IGN

INFORMATIONS : Les cartographies de zones d'inondation potentielles sont le résultat de modélisations basées sur des hypothèses relatives à l'hydrologie et aux conditions d'écoulement, et donc entachées d'incertitudes. Elles ont vocation à fournir des éléments utiles à la préparation de crise en indiquant les secteurs risquant d'être impactés selon l'ampleur de la crue. En cas de crue, la situation sur le terrain pourra être différente de la zone inondée potentielle cartographiée, il conviendra donc de se référer impérativement aux consignes fournies par les services gestionnaires de crise.

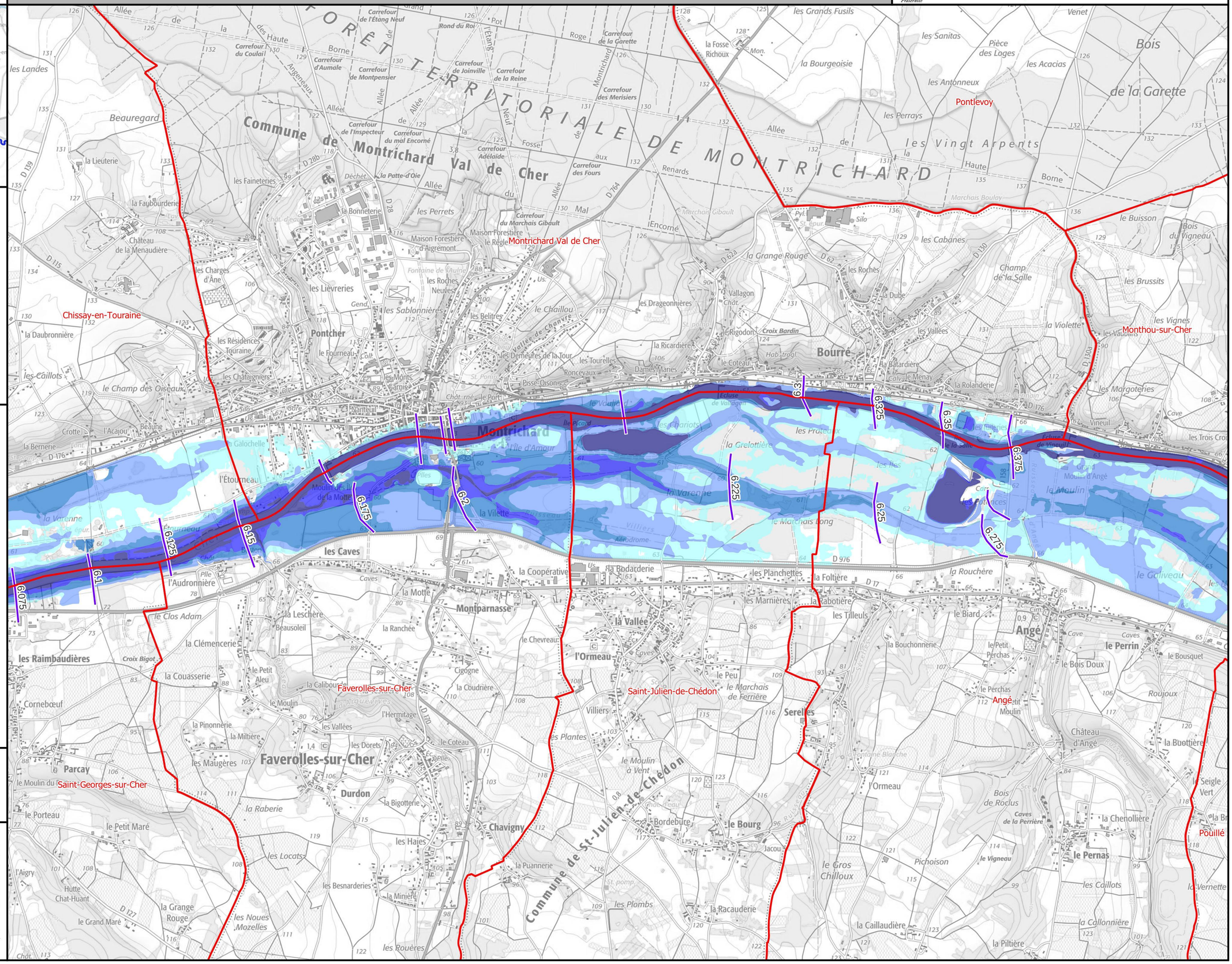

Identifiant carte	K664090010_02_5500_ZICH

Hauteurs de submersion | Cours d'eau : Le Cher

Échelle de référence de Montrichard : 5.50 m (environ 1250 m3/s)

PRÉFÈTE COORDONNATRICE DU BASSIN LOIRE-BRETAGNE
Liberté Égalité Fraternité

afaq ISO 9001 Qualité AFNOR CERTIFICATION 2020/85583.4

VIGICRUES

Emprise 2/6

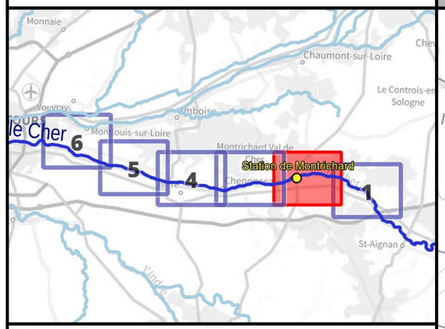

Crue passée	Hauteur (m)
Crue de mai-juin 1856	5.55
Crue de mai 1940	4.90
Crue de janvier 1982	4.40
Crue de décembre 1982	4.39
Crue de mai 2001	4.28
Crue de mai-juin 2016	4.28
Crue de février 2003	3.92
Crue de mars 2007	3.30
Crue du 14 au 24 février 2018	2.65
Crue de début janvier 2018	2.64
Crue de mai 2015	2.44

Légende

Hauteurs de submersion
- entre 0 et 0,5 m
- entre 0,5 et 1 m
- entre 1 et 1,5 m
- entre 1,5 et 2 m
- supérieure à 2 m

Zone d'incertitude

Ligne isocote (m NGF)

Digues

Zone soumise au comportement des systèmes d'endiguement. Se référer à l'étude de dangers

Limite de commune

Limite de département

0 250 500 750 1 000 m

N

Échelle : 1/25000, papier A3
Cartographie : DREAL CVL - Juillet 2023
Données : © IGN

INFORMATIONS : Les cartographies de zones d'inondation potentielles sont le résultat de modélisations basées sur des hypothèses relatives à l'hydrologie et aux conditions d'écoulement, et donc entachées d'incertitudes. Elles ont vocation à fournir des éléments utiles à la préparation de crise en indiquant les secteurs risquant d'être impactés selon l'ampleur de la crue. En cas de crue, la situation sur le terrain pourra être différente de la zone inondée potentielle cartographiée, il conviendra donc de se référer impérativement aux consignes fournies par les services gestionnaires de crise.

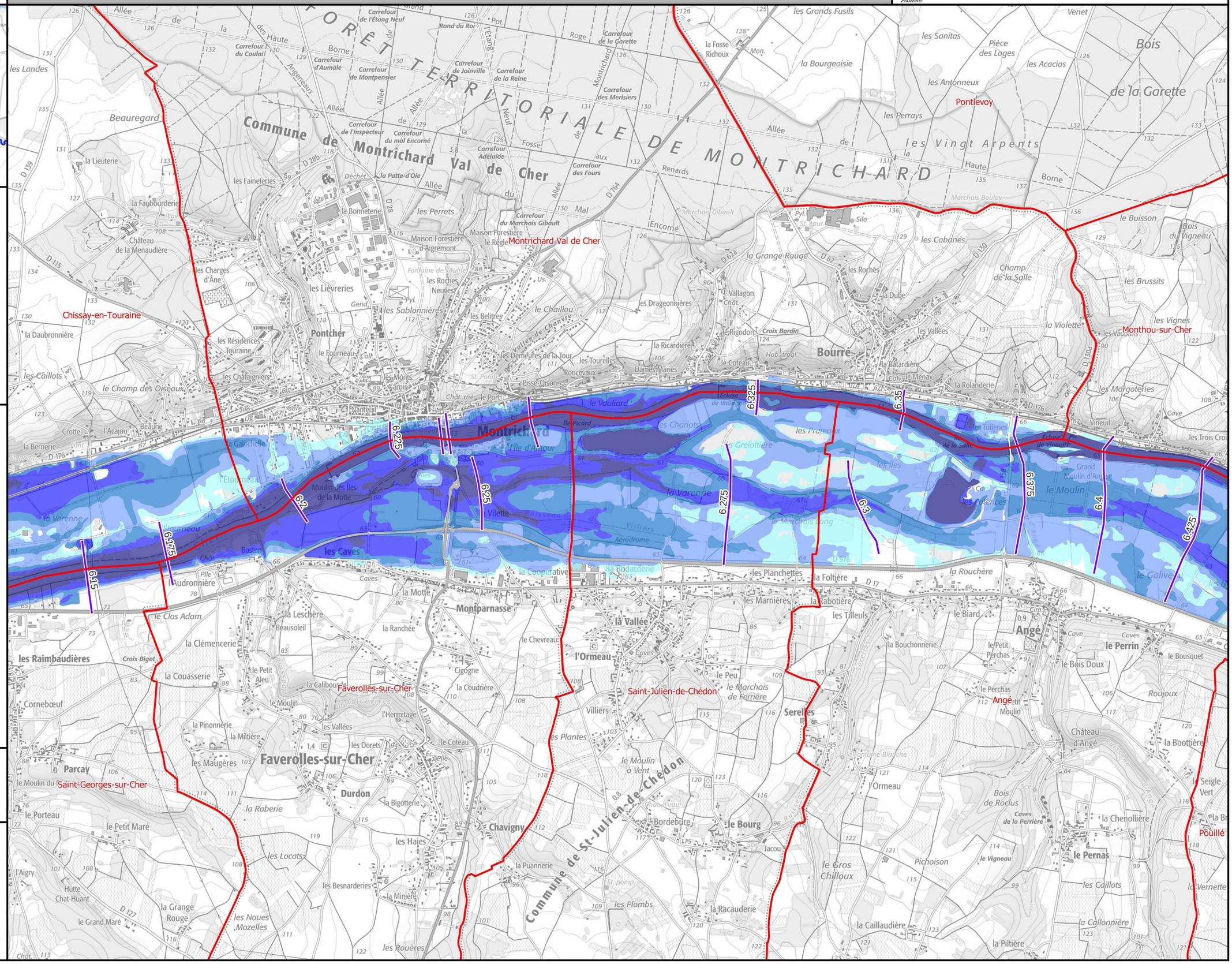

Identifiant carte	K664090010_02_EAIP

Enveloppe approchée des inondations potentielles

Échelle de référence de Montrichard

PRÉFÈTE COORDONNATRICE DU BASSIN LOIRE-BRETAGNE
Liberté Égalité Fraternité

afaq ISO 9001 Qualité AFNOR CERTIFICATION 2020/85583.4

VIGICRUES

Emprise 2/6

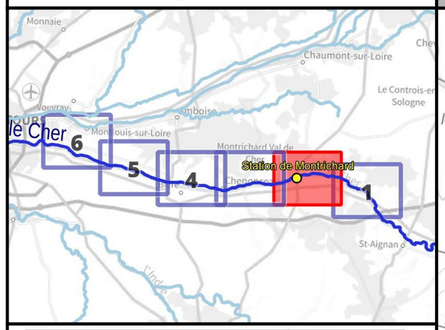

Crue passée	Hauteur (m)
Crue de mai-juin 1856	5.55
Crue de mai 1940	4.90
Crue de janvier 1982	4.40
Crue de décembre 1982	4.39
Crue de mai 2001	4.28
Crue de mai-juin 2016	4.28
Crue de février 2003	3.92
Crue de mars 2007	3.30
Crue du 14 au 24 février 2018	2.65
Crue de début janvier 2018	2.64
Crue de mai 2015	2.44

Légende

- Digues
- Enveloppe approchée des inondations potentielles (2011)
- Limite de commune
- Limite de département

L'EAIP a été élaborée dans le cadre de la Directive Européenne "Inondations", afin d'approcher les contours des événements extrêmes. L'effet des ouvrages hydrauliques (barrages et digues de protection) n'est pas considéré : les digues de protection sont considérées comme transparentes. L'EAIP représente l'emprise potentielle des débordements de tous les cours d'eau, y compris les petits et les intermittents, des torrents, des fonds de talweg. Elle n'intègre ni les ruissellements en versant (coulées de boues et ruissellements localisés en dehors des talwegs), ni les phénomènes spécifiques liés à la saturation locale des réseaux d'assainissement en milieu urbain.

0 250 500 750 1 000 m

N

Échelle : 1/25000, papier A3
Cartographie : DREAL CVL - Août 2023
Données : © IGN

INFORMATIONS : Les cartographies de zones d'inondation potentielles sont le résultat de modélisations basées sur des hypothèses relatives à l'hydrologie et aux conditions d'écoulement, et donc entachées d'incertitudes. Elles ont vocation à fournir des éléments utiles à la préparation de crise en indiquant les secteurs risquant d'être impactés selon l'ampleur de la crue. En cas de crue, la situation sur le terrain pourra être différente de la zone inondée potentielle cartographiée, il conviendra donc de se référer impérativement aux consignes fournies par les services gestionnaires de crise.

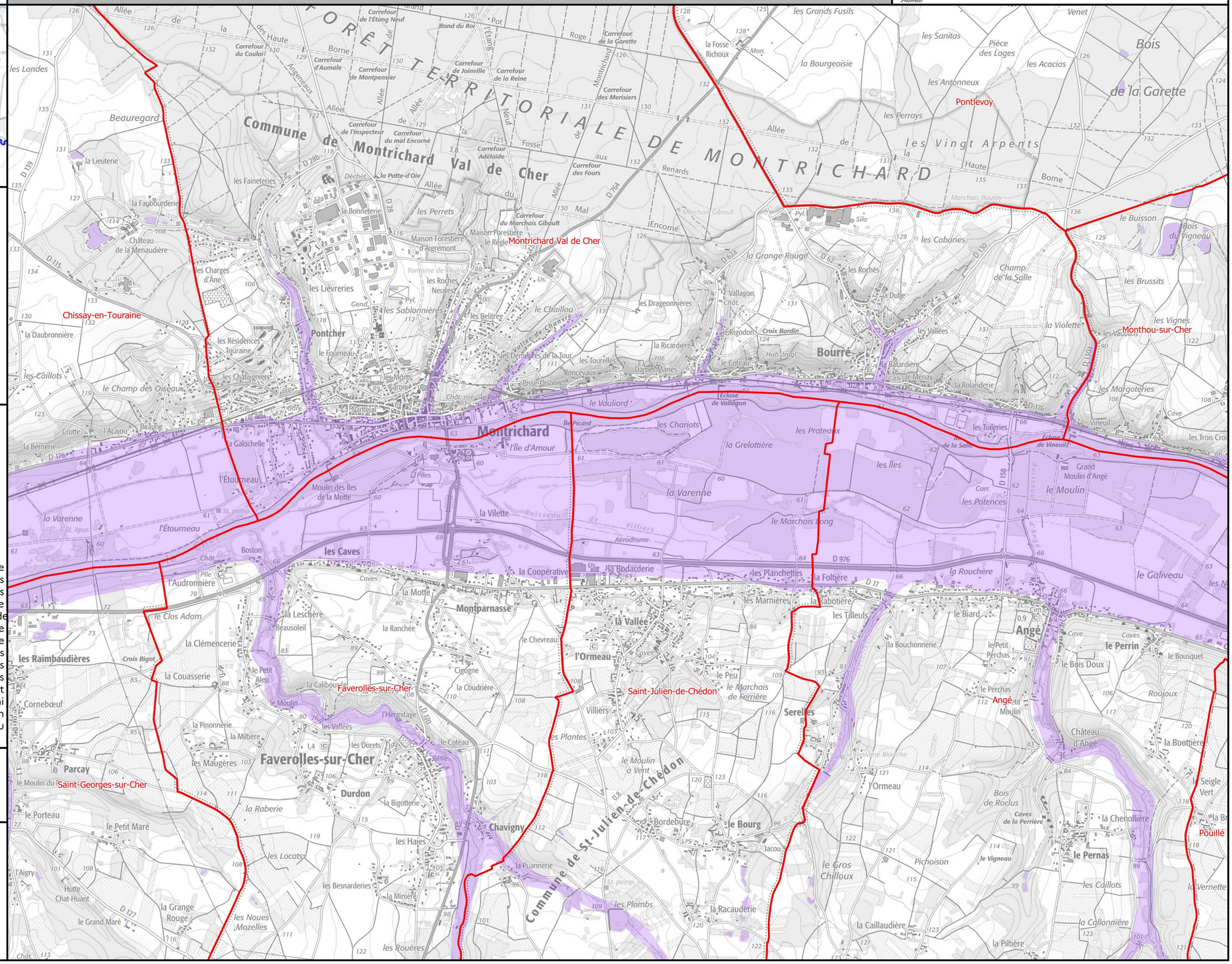

Identifiant carte	K664090010_03_2900_ZICH

Hauteurs de submersion | Cours d'eau : Le Cher

Emprise 3/6

Échelle de référence de Montrichard : 2.90 m (environ 530 m3/s)

PRÉFÈTE COORDONNATRICE DU BASSIN LOIRE-BRETAGNE
Liberté Égalité Fraternité

afaq ISO 9001 Qualité AFNOR CERTIFICATION 2020/85583.4

VIGICRUES

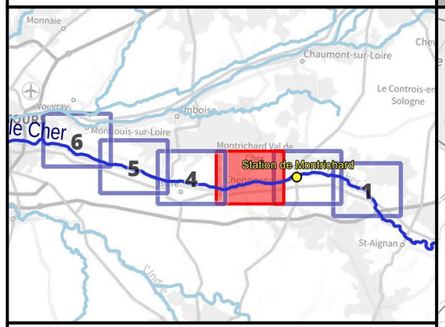

Crue passée	Hauteur (m)
Crue de mai-juin 1856	5.55
Crue de mai 1940	4.90
Crue de janvier 1982	4.40
Crue de décembre 1982	4.39
Crue de mai 2001	4.28
Crue de mai-juin 2016	4.28
Crue de février 2003	3.92
Crue de mars 2007	3.30
Crue du 14 au 24 février 2018	2.65
Crue de début janvier 2018	2.64
Crue de mai 2015	2.44

Légende

Hauteurs de submersion
- entre 0 et 0,5 m
- entre 0,5 et 1 m
- entre 1 et 1,5 m
- entre 1,5 et 2 m
- supérieure à 2 m

Zone d'incertitude

Ligne isocote (m NGF)

Digues

Zone soumise au comportement des systèmes d'endiguement. Se référer à l'étude de dangers

Limite de commune

Limite de département

0 250 500 750 1 000 m

N

Échelle : 1/25000, papier A3
Cartographie : DREAL CVL - Juillet 2023
Données : © IGN

INFORMATIONS : Les cartographies de zones d'inondation potentielles sont le résultat de modélisations basées sur des hypothèses relatives à l'hydrologie et aux conditions d'écoulement, et donc entachées d'incertitudes. Elles ont vocation à fournir des éléments utiles à la préparation de crise en indiquant les secteurs risquant d'être impactés selon l'ampleur de la crue. En cas de crue, la situation sur le terrain pourra être différente de la zone inondée potentielle cartographiée, il conviendra donc de se référer impérativement aux consignes fournies par les services gestionnaires de crise.

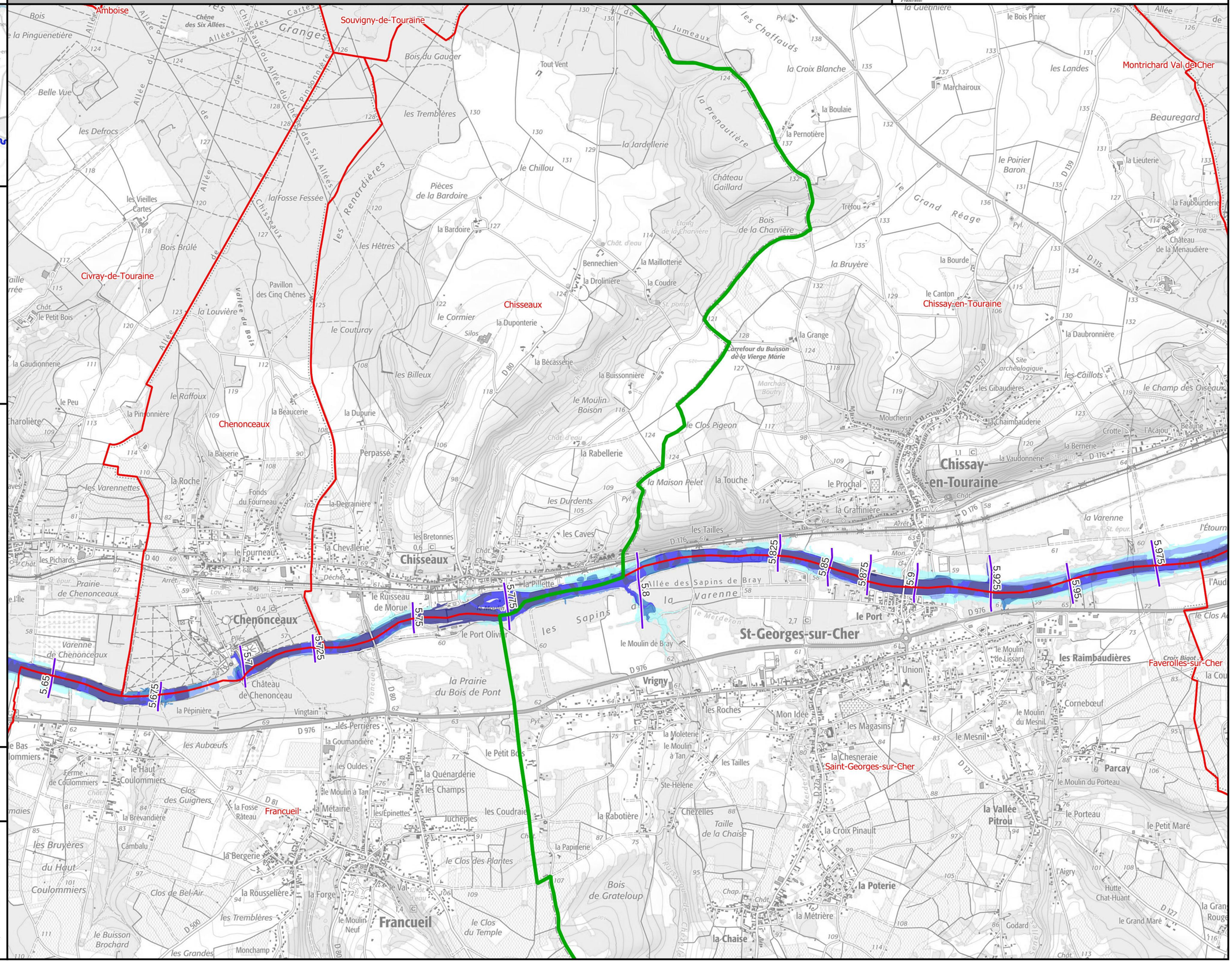

Identifiant carte	K664090010_03_3200_ZICH

Hauteurs de submersion | Cours d'eau : Le Cher

Emprise 3/6

Échelle de référence de Montrichard : 3.20 m (environ 580 m3/s)

PRÉFÈTE COORDONNATRICE DU BASSIN LOIRE-BRETAGNE
Liberté Égalité Fraternité

afaq ISO 9001 Qualité AFNOR CERTIFICATION 2020/85583.4

VIGICRUES

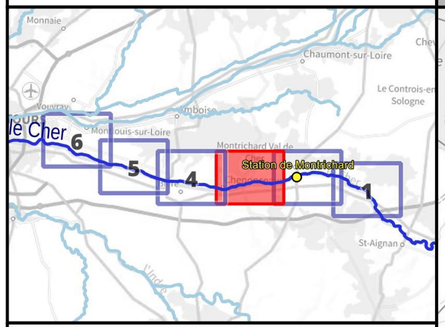

Crue passée	Hauteur (m)
Crue de mai-juin 1856	5.55
Crue de mai 1940	4.90
Crue de janvier 1982	4.40
Crue de décembre 1982	4.39
Crue de mai 2001	4.28
Crue de mai-juin 2016	4.28
Crue de février 2003	3.92
Crue de mars 2007	3.30
Crue du 14 au 24 février 2018	2.65
Crue de début janvier 2018	2.64
Crue de mai 2015	2.44

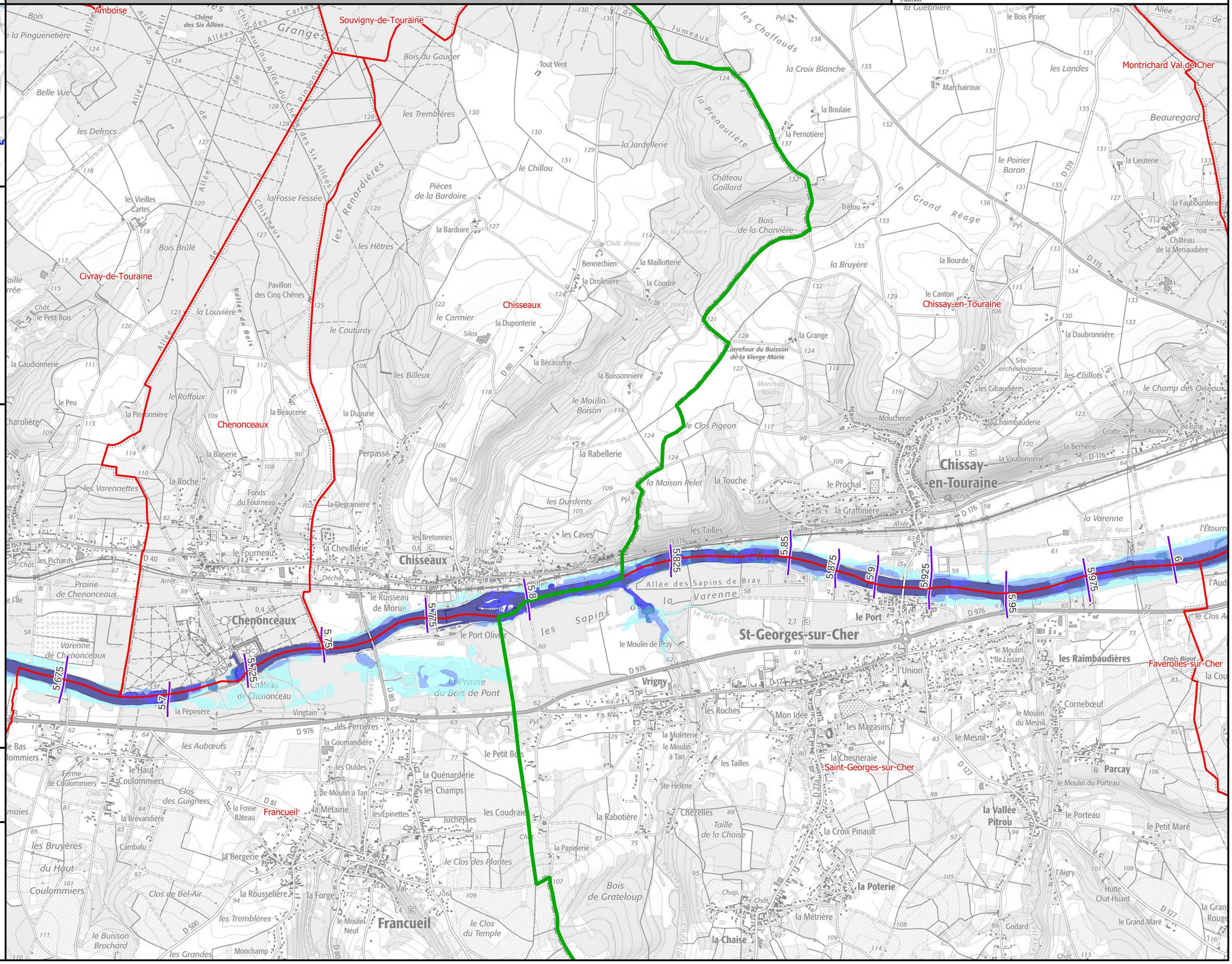

Légende

Hauteurs de submersion
- entre 0 et 0,5 m
- entre 0,5 et 1 m
- entre 1 et 1,5 m
- entre 1,5 et 2 m
- supérieure à 2 m

Zone d'incertitude

Ligne isocote (m NGF)

Digues

Zone soumise au comportement des systèmes d'endiguement. Se référer à l'étude de dangers

Limite de commune

Limite de département

0 250 500 750 1 000 m

N

Échelle : 1/25000, papier A3
Cartographie : DREAL CVL - Juillet 2023
Données : © IGN

INFORMATIONS : Les cartographies de zones d'inondation potentielles sont le résultat de modélisations basées sur des hypothèses relatives à l'hydrologie et aux conditions d'écoulement, et donc entachées d'incertitudes. Elles ont vocation à fournir des éléments utiles à la préparation de crise en indiquant les secteurs risquant d'être impactés selon l'ampleur de la crue. En cas de crue, la situation sur le terrain pourra être différente de la zone inondée potentielle cartographiée, il conviendra donc de se référer impérativement aux consignes fournies par les services gestionnaires de crise.

Identifiant carte	K664090010_03_3800_ZICH

Hauteurs de submersion | Cours d'eau : Le Cher

Emprise 3/6

Échelle de référence de Montrichard : 3.80 m (environ 670 m3/s)

PRÉFÈTE COORDONNATRICE DU BASSIN LOIRE-BRETAGNE
Liberté Égalité Fraternité

afaq ISO 9001 Qualité AFNOR CERTIFICATION 2020/85583.4

VIGICRUES

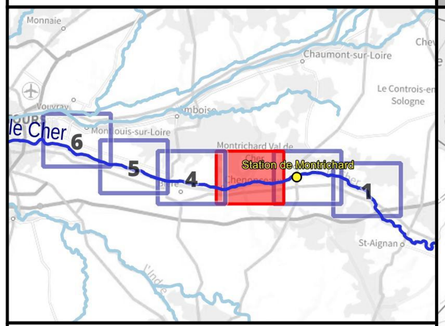

Crue passée	Hauteur (m)
Crue de mai-juin 1856	5.55
Crue de mai 1940	4.90
Crue de janvier 1982	4.40
Crue de décembre 1982	4.39
Crue de mai 2001	4.28
Crue de mai-juin 2016	4.28
Crue de février 2003	3.92
Crue de mars 2007	3.30
Crue du 14 au 24 février 2018	2.65
Crue de début janvier 2018	2.64
Crue de mai 2015	2.44

Légende

Hauteurs de submersion
- entre 0 et 0,5 m
- entre 0,5 et 1 m
- entre 1 et 1,5 m
- entre 1,5 et 2 m
- supérieure à 2 m

Zone d'incertitude

Ligne isocote (m NGF)

Digues

Zone soumise au comportement des systèmes d'endiguement. Se référer à l'étude de dangers

Limite de commune

Limite de département

0 250 500 750 1 000 m

N

Échelle : 1/25000, papier A3
Cartographie : DREAL CVL - Juillet 2023
Données : © IGN

INFORMATIONS : Les cartographies de zones d'inondation potentielles sont le résultat de modélisations basées sur des hypothèses relatives à l'hydrologie et aux conditions d'écoulement, et donc entachées d'incertitudes. Elles ont vocation à fournir des éléments utiles à la préparation de crise en indiquant les secteurs risquant d'être impactés selon l'ampleur de la crue. En cas de crue, la situation sur le terrain pourra être différente de la zone inondée potentielle cartographiée, il conviendra donc de se référer impérativement aux consignes fournies par les services gestionnaires de crise.

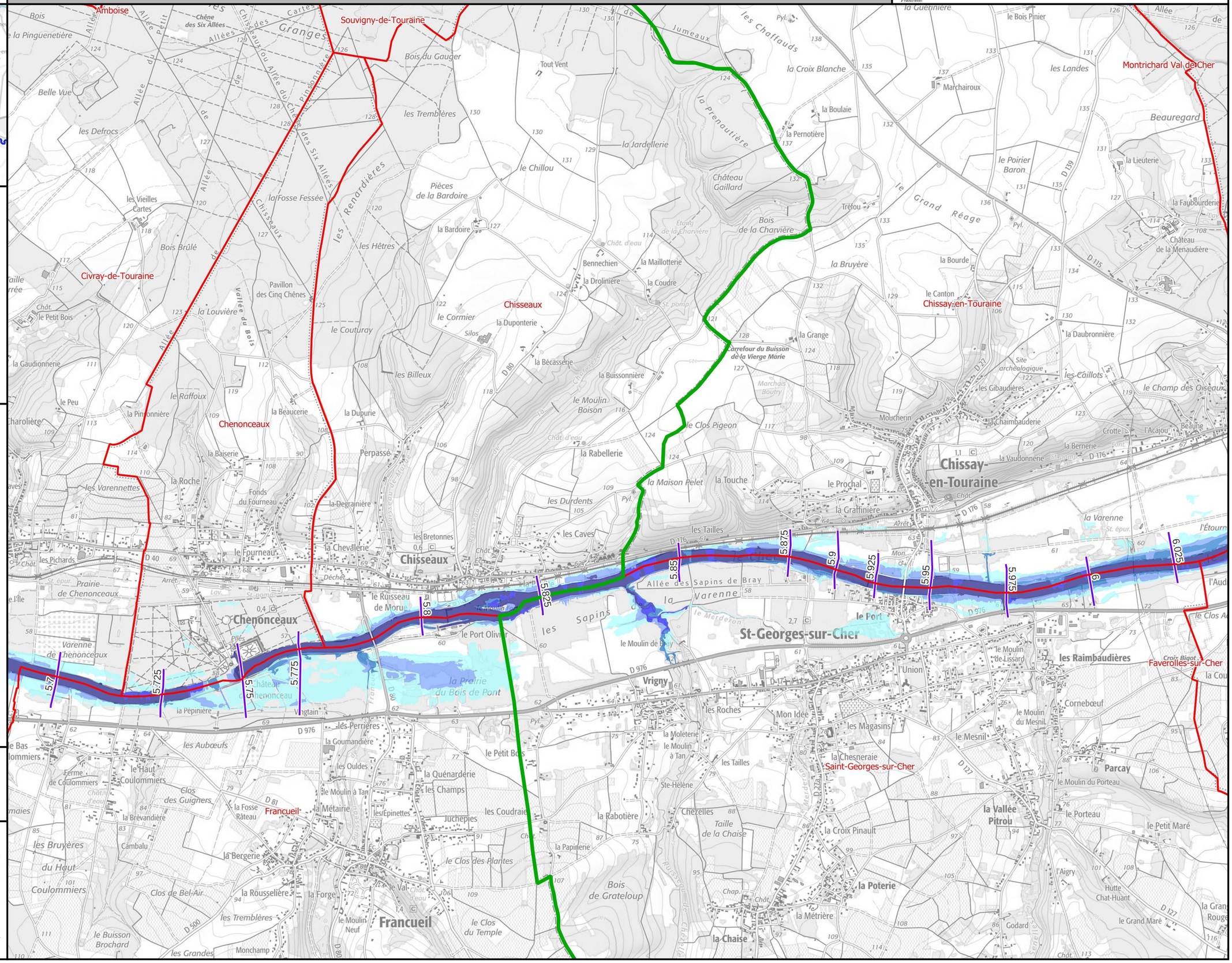

Identifiant carte	K664090010_03_4100_ZICH

Hauteurs de submersion | Cours d'eau : Le Cher

Emprise 3/6

Échelle de référence de Montrichard : 4.10 m (environ 750 m3/s)

PRÉFÈTE COORDONNATRICE DU BASSIN LOIRE-BRETAGNE
Liberté Égalité Fraternité

afaq ISO 9001 Qualité AFNOR CERTIFICATION 2020/85583.4

VIGICRUES

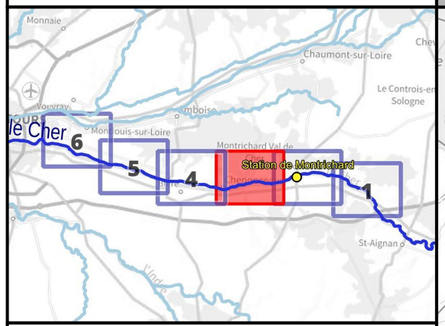

Crue passée	Hauteur (m)
Crue de mai-juin 1856	5.55
Crue de mai 1940	4.90
Crue de janvier 1982	4.40
Crue de décembre 1982	4.39
Crue de mai 2001	4.28
Crue de mai-juin 2016	4.28
Crue de février 2003	3.92
Crue de mars 2007	3.30
Crue du 14 au 24 février 2018	2.65
Crue de début janvier 2018	2.64
Crue de mai 2015	2.44

Légende

Hauteurs de submersion
- entre 0 et 0,5 m
- entre 0,5 et 1 m
- entre 1 et 1,5 m
- entre 1,5 et 2 m
- supérieure à 2 m

Zone d'incertitude

Ligne isocote (m NGF)

Digues

Zone soumise au comportement des systèmes d'endiguement. Se référer à l'étude de dangers

Limite de commune

Limite de département

0 250 500 750 1 000 m

N

Échelle : 1/25000, papier A3
Cartographie : DREAL CVL - Juillet 2023
Données : © IGN

INFORMATIONS : Les cartographies de zones d'inondation potentielles sont le résultat de modélisations basées sur des hypothèses relatives à l'hydrologie et aux conditions d'écoulement, et donc entachées d'incertitudes. Elles ont vocation à fournir des éléments utiles à la préparation de crise en indiquant les secteurs risquant d'être impactés selon l'ampleur de la crue. En cas de crue, la situation sur le terrain pourra être différente de la zone inondée potentielle cartographiée, il conviendra donc de se référer impérativement aux consignes fournies par les services gestionnaires de crise.

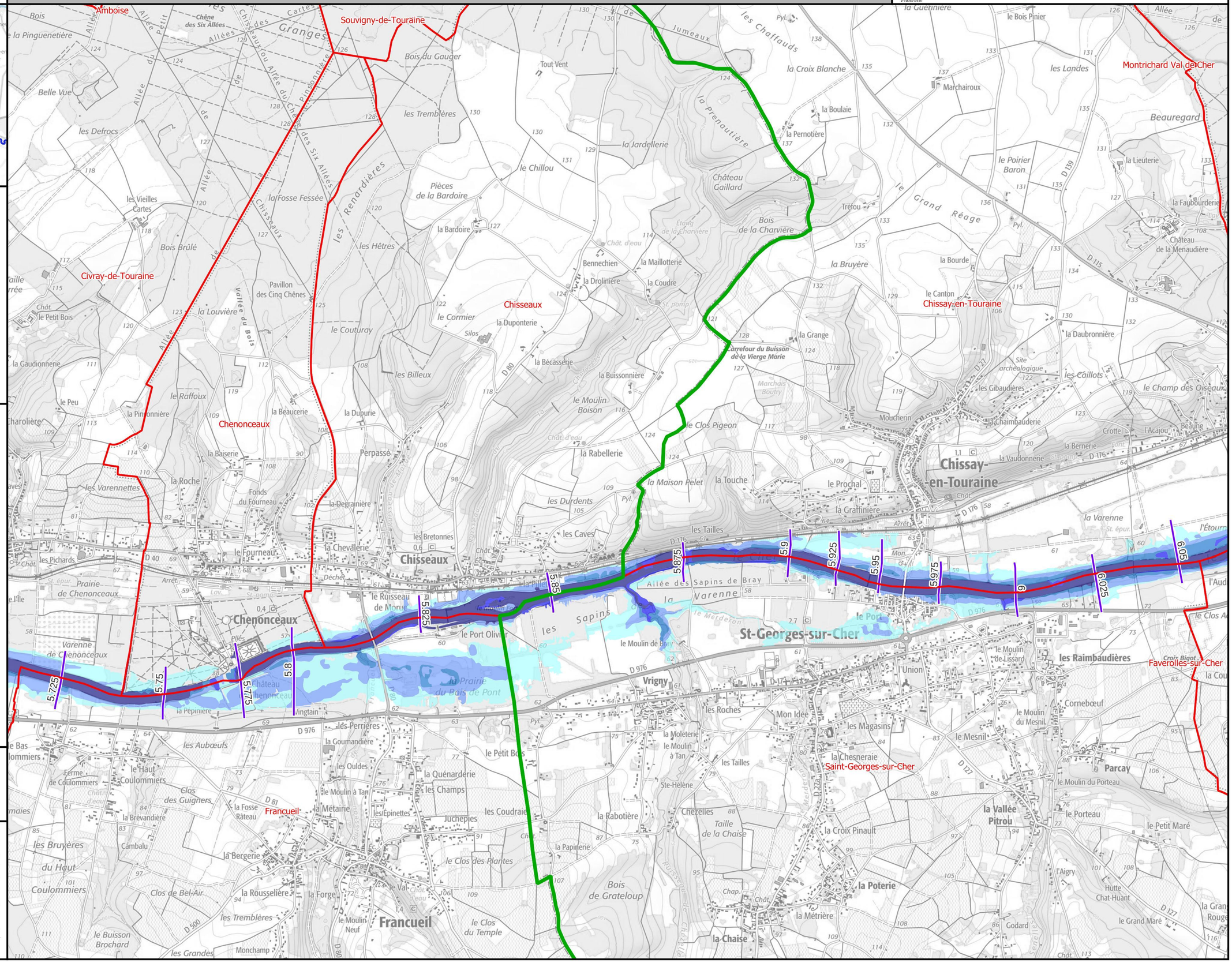

Identifiant carte	K664090010_03_4700_ZICH

Hauteurs de submersion | Cours d'eau : Le Cher

Emprise 3/6

Échelle de référence de Montrichard : 4.70 m (environ 880 m3/s)

PRÉFÈTE COORDONNATRICE DU BASSIN LOIRE-BRETAGNE
Liberté Égalité Fraternité

afaq ISO 9001 Qualité AFNOR CERTIFICATION 2020/85583.4

VIGICRUES

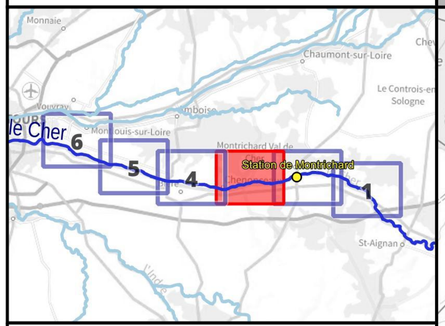

Crue passée	Hauteur (m)
Crue de mai-juin 1856	5.55
Crue de mai 1940	4.90
Crue de janvier 1982	4.40
Crue de décembre 1982	4.39
Crue de mai 2001	4.28
Crue de mai-juin 2016	4.28
Crue de février 2003	3.92
Crue de mars 2007	3.30
Crue du 14 au 24 février 2018	2.65
Crue de début janvier 2018	2.64
Crue de mai 2015	2.44

Légende

Hauteurs de submersion
- entre 0 et 0,5 m
- entre 0,5 et 1 m
- entre 1 et 1,5 m
- entre 1,5 et 2 m
- supérieure à 2 m

Zone d'incertitude

Ligne isocote (m NGF)

Digues

Zone soumise au comportement des systèmes d'endiguement. Se référer à l'étude de dangers

Limite de commune

Limite de département

0 250 500 750 1 000 m

N

Échelle : 1/25000, papier A3
Cartographie : DREAL CVL - Juillet 2023
Données : © IGN

INFORMATIONS : Les cartographies de zones d'inondation potentielles sont le résultat de modélisations basées sur des hypothèses relatives à l'hydrologie et aux conditions d'écoulement, et donc entachées d'incertitudes. Elles ont vocation à fournir des éléments utiles à la préparation de crise en indiquant les secteurs risquant d'être impactés selon l'ampleur de la crue. En cas de crue, la situation sur le terrain pourra être différente de la zone inondée potentielle cartographiée, il conviendra donc de se référer impérativement aux consignes fournies par les services gestionnaires de crise.

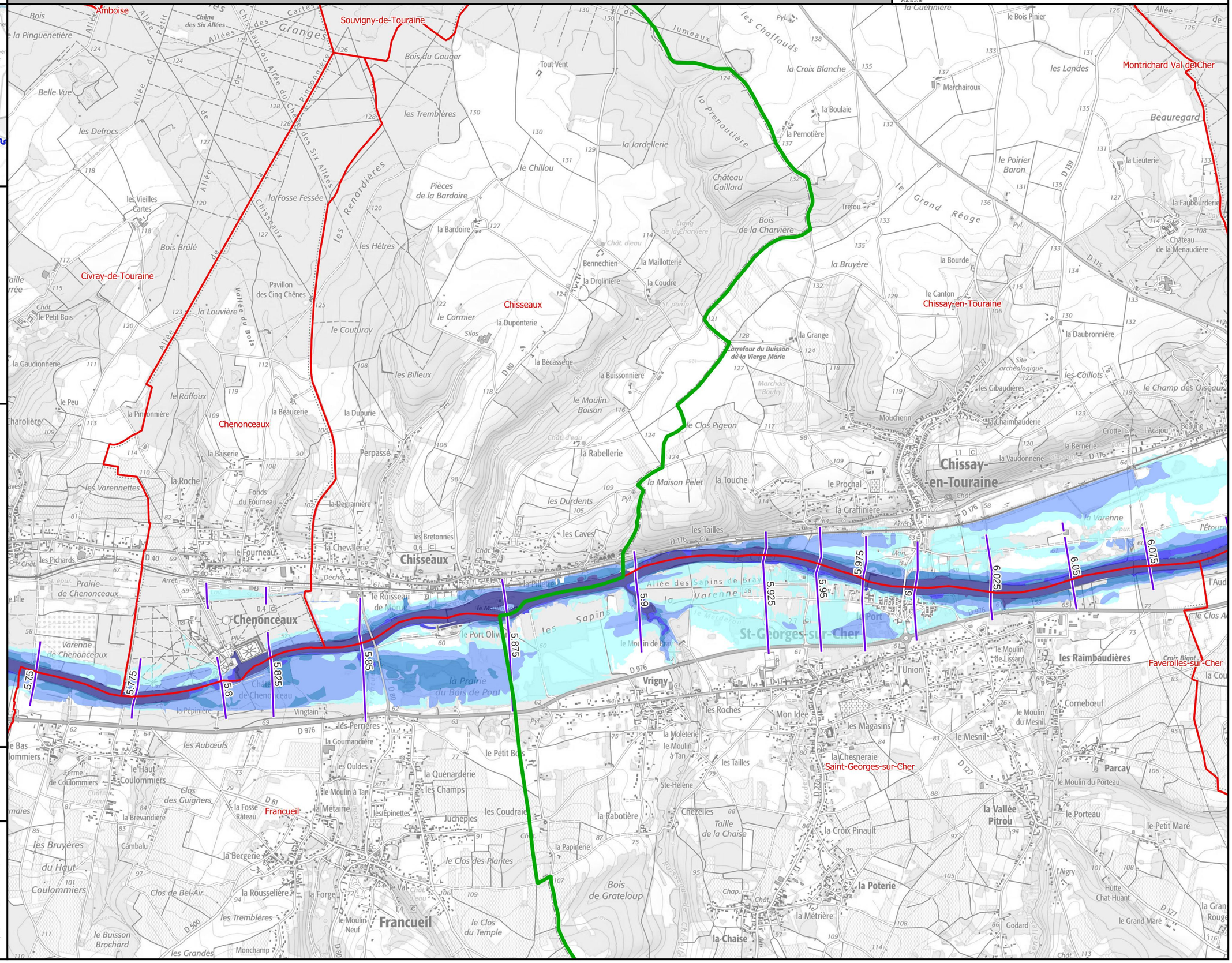

Identifiant carte	K664090010_03_5100_ZICH

Hauteurs de submersion | Cours d'eau : Le Cher

Échelle de référence de Montrichard : 5.10 m (environ 1000 m3/s)

PRÉFÈTE COORDONNATRICE DU BASSIN LOIRE-BRETAGNE
Liberté Égalité Fraternité

afaq ISO 9001 Qualité AFNOR CERTIFICATION 2020/85583.4

VIGICRUES

Emprise 3/6

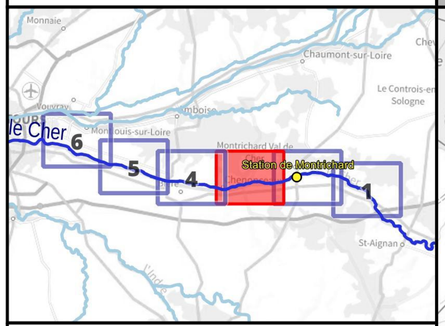

Crue passée	Hauteur (m)
Crue de mai-juin 1856	5.55
Crue de mai 1940	4.90
Crue de janvier 1982	4.40
Crue de décembre 1982	4.39
Crue de mai 2001	4.28
Crue de mai-juin 2016	4.28
Crue de février 2003	3.92
Crue de mars 2007	3.30
Crue du 14 au 24 février 2018	2.65
Crue de début janvier 2018	2.64
Crue de mai 2015	2.44

Légende

Hauteurs de submersion
- entre 0 et 0,5 m
- entre 0,5 et 1 m
- entre 1 et 1,5 m
- entre 1,5 et 2 m
- supérieure à 2 m

Zone d'incertitude

Ligne isocote (m NGF)

Digues

Zone soumise au comportement des systèmes d'endiguement. Se référer à l'étude de dangers

Limite de commune

Limite de département

0 250 500 750 1 000 m

N

Échelle : 1/25000, papier A3
Cartographie : DREAL CVL - Juillet 2023
Données : © IGN

INFORMATIONS : Les cartographies de zones d'inondation potentielles sont le résultat de modélisations basées sur des hypothèses relatives à l'hydrologie et aux conditions d'écoulement, et donc entachées d'incertitudes. Elles ont vocation à fournir des éléments utiles à la préparation de crise en indiquant les secteurs risquant d'être impactés selon l'ampleur de la crue. En cas de crue, la situation sur le terrain pourra être différente de la zone inondée potentielle cartographiée, il conviendra donc de se référer impérativement aux consignes fournies par les services gestionnaires de crise.

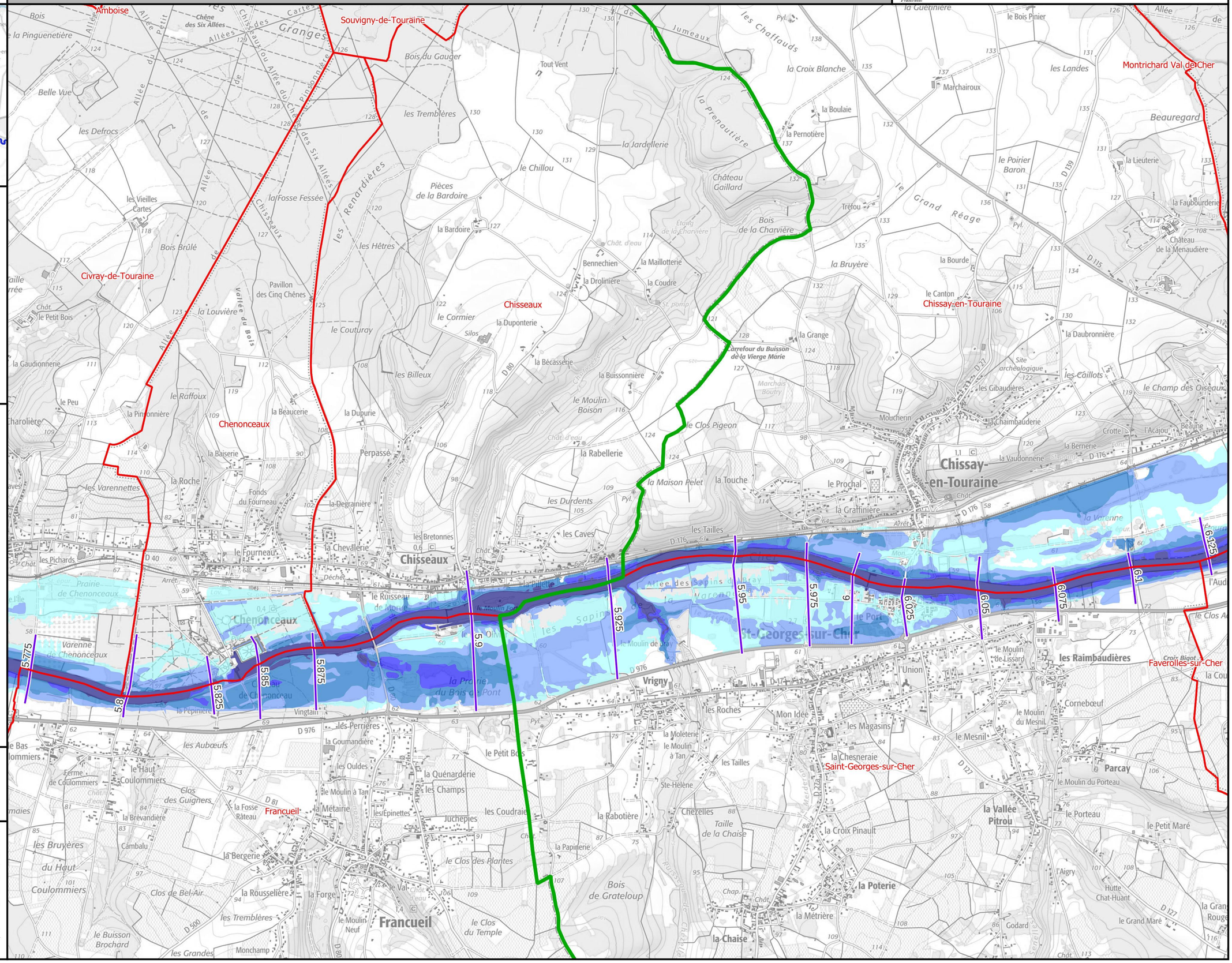

Identifiant carte	K664090010_03_5500_ZICH

Hauteurs de submersion | Cours d'eau : Le Cher

Emprise 3/6

Échelle de référence de Montrichard : 5.50 m (environ 1250 m3/s)

PRÉFÈTE COORDONNATRICE DU BASSIN LOIRE-BRETAGNE
Liberté Égalité Fraternité

afaq ISO 9001 Qualité AFNOR CERTIFICATION 2020/85583.4

VIGICRUES

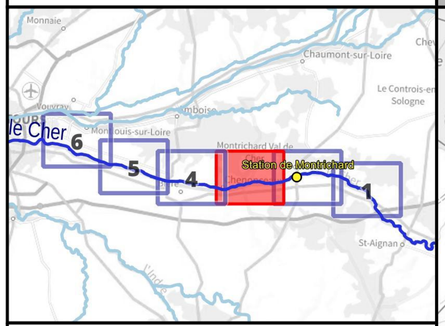

Crue passée	Hauteur (m)
Crue de mai-juin 1856	5.55
Crue de mai 1940	4.90
Crue de janvier 1982	4.40
Crue de décembre 1982	4.39
Crue de mai 2001	4.28
Crue de mai-juin 2016	4.28
Crue de février 2003	3.92
Crue de mars 2007	3.30
Crue du 14 au 24 février 2018	2.65
Crue de début janvier 2018	2.64
Crue de mai 2015	2.44

Légende

Hauteurs de submersion
- entre 0 et 0,5 m
- entre 0,5 et 1 m
- entre 1 et 1,5 m
- entre 1,5 et 2 m
- supérieure à 2 m

Zone d'incertitude

Ligne isocote (m NGF)

Digues

Zone soumise au comportement des systèmes d'endiguement. Se référer à l'étude de dangers

Limite de commune

Limite de département

0 250 500 750 1 000 m

N

Échelle : 1/25000, papier A3
Cartographie : DREAL CVL - Juillet 2023
Données : © IGN

INFORMATIONS : Les cartographies de zones d'inondation potentielles sont le résultat de modélisations basées sur des hypothèses relatives à l'hydrologie et aux conditions d'écoulement, et donc entachées d'incertitudes. Elles ont vocation à fournir des éléments utiles à la préparation de crise en indiquant les secteurs risquant d'être impactés selon l'ampleur de la crue. En cas de crue, la situation sur le terrain pourra être différente de la zone inondée potentielle cartographiée, il conviendra donc de se référer impérativement aux consignes fournies par les services gestionnaires de crise.

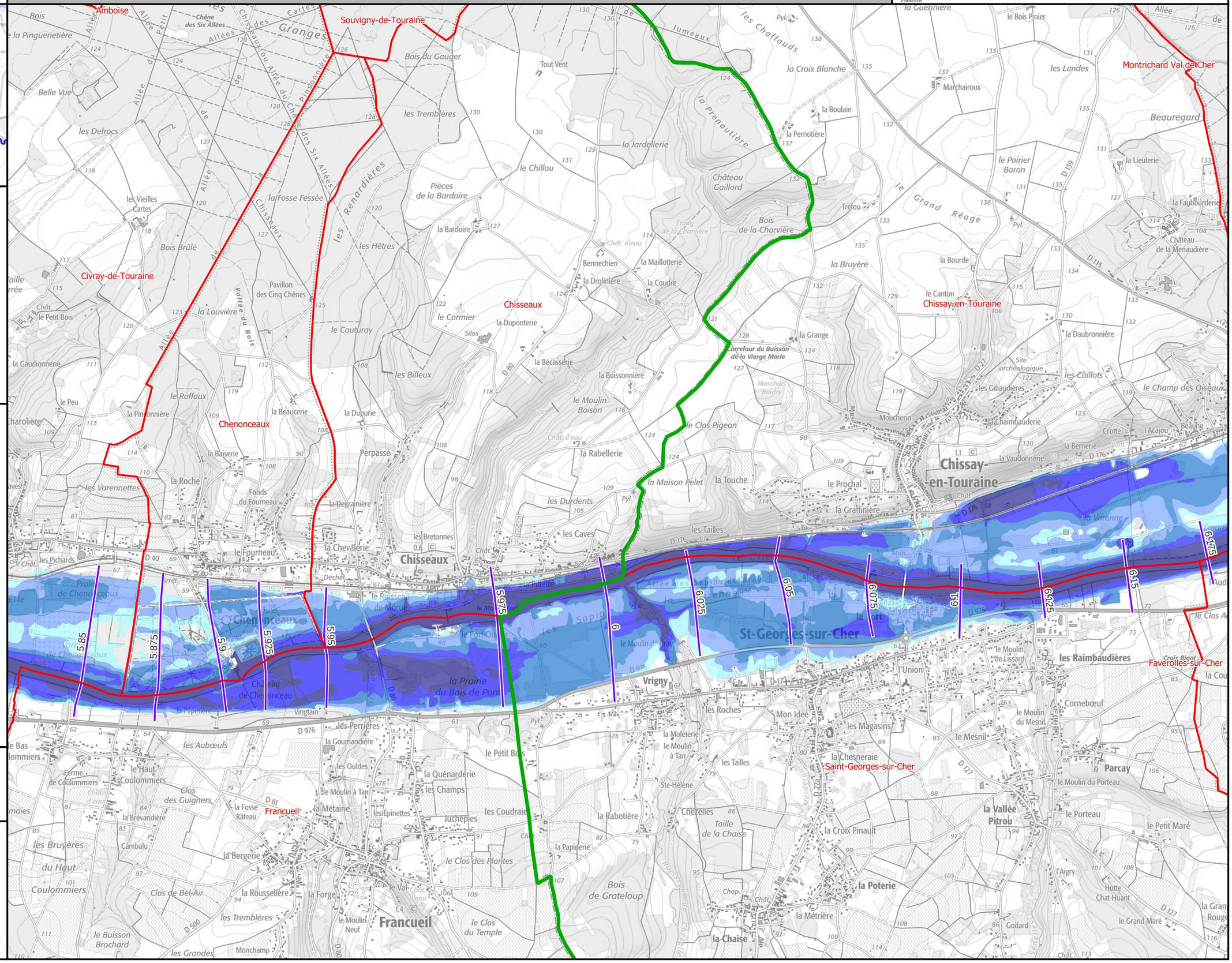

Identifiant carte	K664090010_03_EAIP

Enveloppe approchée des inondations potentielles

Échelle de référence de Montrichard

PRÉFÈTE COORDONNATRICE DU BASSIN LOIRE-BRETAGNE
Liberté Égalité Fraternité

afaq ISO 9001 Qualité AFNOR CERTIFICATION 2020/85583.4

VIGICRUES

Emprise 3/6

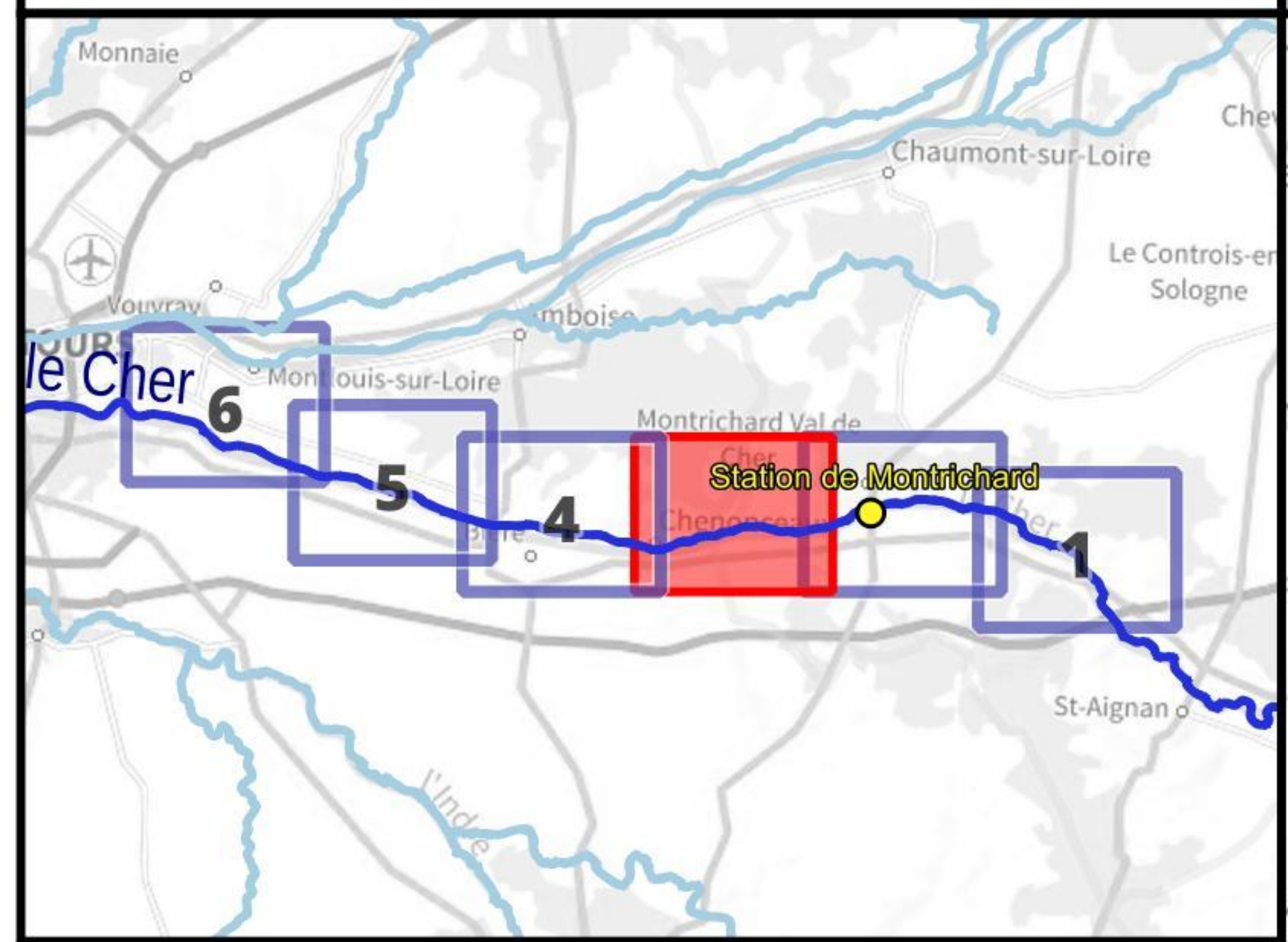

Crue passée	Hauteur (m)
Crue de mai-juin 1856	5.55
Crue de mai 1940	4.90
Crue de janvier 1982	4.40
Crue de décembre 1982	4.39
Crue de mai 2001	4.28
Crue de mai-juin 2016	4.28
Crue de février 2003	3.92
Crue de mars 2007	3.30
Crue du 14 au 24 février 2018	2.65
Crue de début janvier 2018	2.64
Crue de mai 2015	2.44

Légende

- Digues
- Enveloppe approchée des inondations potentielles (2011)
- Limite de commune
- Limite de département

L'EAIP a été élaborée dans le cadre de la Directive Européenne "Inondations", afin d'approcher les contours des événements extrêmes. L'effet des ouvrages hydrauliques (barrages et digues de protection) n'est pas considéré : les digues de protection sont considérées comme transparentes. L'EAIP représente l'emprise potentielle des débordements de tous les cours d'eau, y compris les petits et les intermittents, des torrents, des fonds de talweg. Elle n'intègre ni les ruissellements en versant (coulées de boues et ruissellements localisés en dehors des talwegs), ni les phénomènes spécifiques liés à la saturation locale des réseaux d'assainissement en milieu urbain.

0 250 500 750 1 000 m

N

Échelle : 1/25000, papier A3
Cartographie : DREAL CVL - Août 2023
Données : © IGN

INFORMATIONS : Les cartographies de zones d'inondation potentielles sont le résultat de modélisations basées sur des hypothèses relatives à l'hydrologie et aux conditions d'écoulement, et donc entachées d'incertitudes. Elles ont vocation à fournir des éléments utiles à la préparation de crise en indiquant les secteurs risquant d'être impactés selon l'ampleur de la crue. En cas de crue, la situation sur le terrain pourra être différente de la zone inondée potentielle cartographiée, il conviendra donc de se référer impérativement aux consignes fournies par les services gestionnaires de crise.

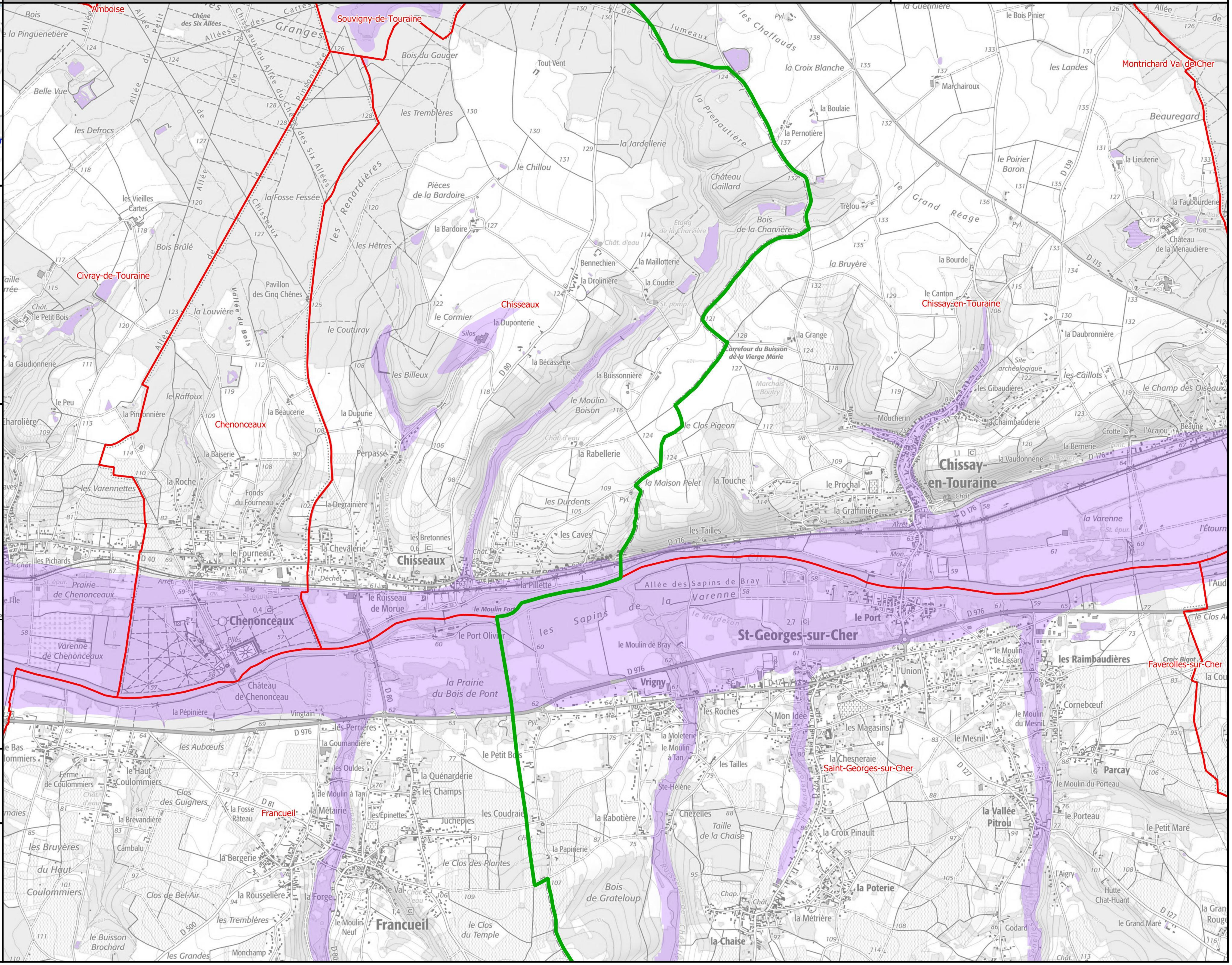

Identifiant carte	K664090010_04_2900_ZICH

Hauteurs de submersion | Cours d'eau : Le Cher

Échelle de référence de Montrichard : 2.90 m (environ 530 m3/s)

PRÉFÈTE COORDONNATRICE DU BASSIN LOIRE-BRETAGNE
Liberté Égalité Fraternité

afaq ISO 9001 Qualité AFNOR CERTIFICATION 2020/85583.4

VIGICRUES

Emprise 4/6

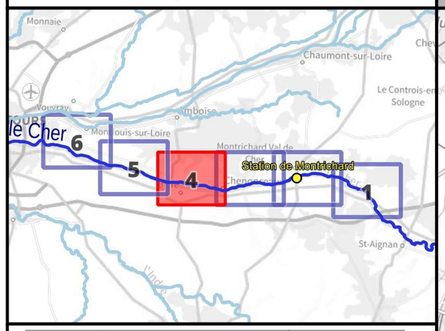

Crue passée	Hauteur (m)
Crue de mai-juin 1856	5.55
Crue de mai 1940	4.90
Crue de janvier 1982	4.40
Crue de décembre 1982	4.39
Crue de mai 2001	4.28
Crue de mai-juin 2016	4.28
Crue de février 2003	3.92
Crue de mars 2007	3.30
Crue du 14 au 24 février 2018	2.65
Crue de début janvier 2018	2.64
Crue de mai 2015	2.44

Légende

Hauteurs de submersion
- entre 0 et 0,5 m
- entre 0,5 et 1 m
- entre 1 et 1,5 m
- entre 1,5 et 2 m
- supérieure à 2 m

Zone d'incertitude

Ligne isocote (m NGF)

Digues

Zone soumise au comportement des systèmes d'endiguement. Se référer à l'étude de dangers

Limite de commune

Limite de département

0 250 500 750 1 000 m

N

Échelle : 1/25000, papier A3
Cartographie : DREAL CVL - Juillet 2023
Données : © IGN

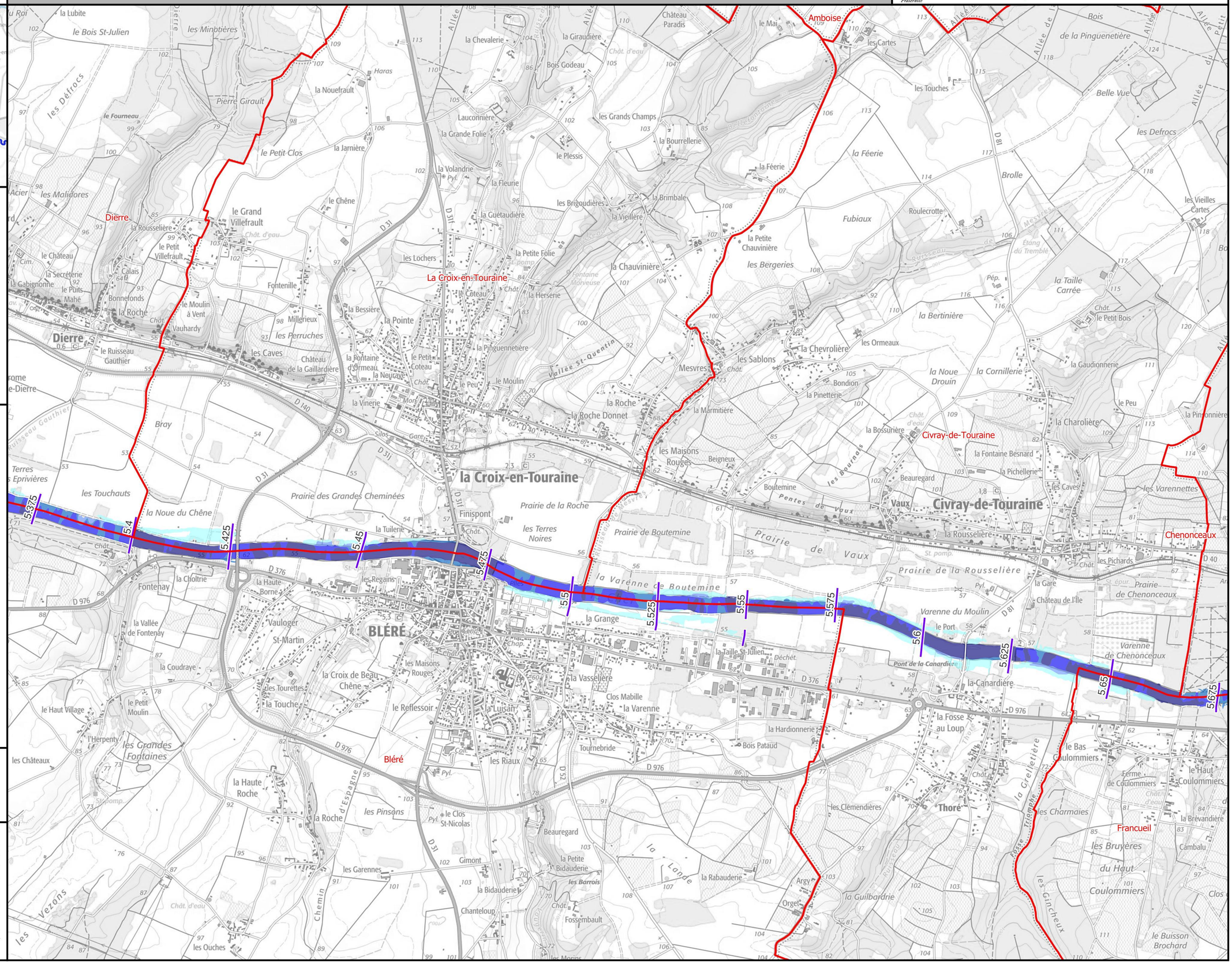

INFORMATIONS : Les cartographies de zones d'inondation potentielles sont le résultat de modélisations basées sur des hypothèses relatives à l'hydrologie et aux conditions d'écoulement, et donc entachées d'incertitudes. Elles ont vocation à fournir des éléments utiles à la préparation de crise en indiquant les secteurs risquant d'être impactés selon l'ampleur de la crue. En cas de crue, la situation sur le terrain pourra être différente de la zone inondée potentielle cartographiée, il conviendra donc de se référer impérativement aux consignes fournies par les services gestionnaires de crise.

Identifiant carte	K664090010_04_3200_ZICH

Hauteurs de submersion | Cours d'eau : Le Cher

Échelle de référence de Montrichard : 3.20 m (environ 580 m3/s)

PRÉFÈTE COORDONNATRICE DU BASSIN LOIRE-BRETAGNE
Liberté Égalité Fraternité

afaq ISO 9001 Qualité AFNOR CERTIFICATION 2020/85583.4

VIGICRUES

Emprise 4/6

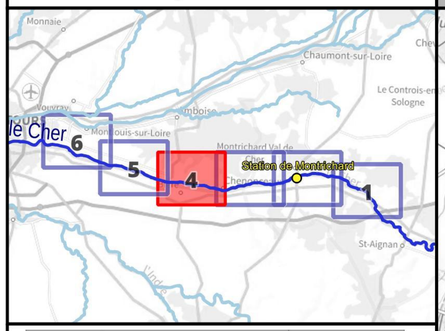

Crue passée	Hauteur (m)
Crue de mai-juin 1856	5.55
Crue de mai 1940	4.90
Crue de janvier 1982	4.40
Crue de décembre 1982	4.39
Crue de mai 2001	4.28
Crue de mai-juin 2016	4.28
Crue de février 2003	3.92
Crue de mars 2007	3.30
Crue du 14 au 24 février 2018	2.65
Crue de début janvier 2018	2.64
Crue de mai 2015	2.44

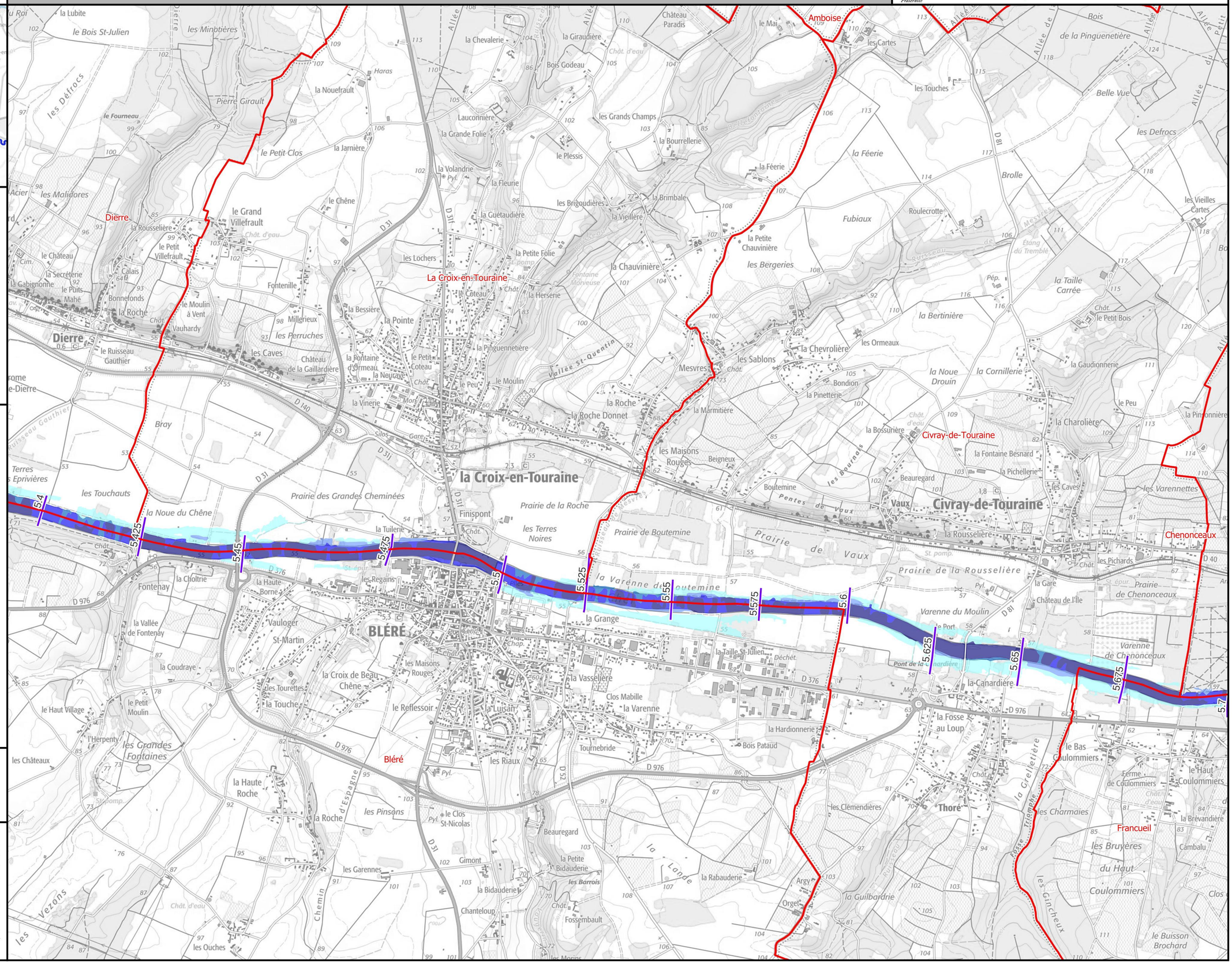

Légende

Hauteurs de submersion
- entre 0 et 0,5 m
- entre 0,5 et 1 m
- entre 1 et 1,5 m
- entre 1,5 et 2 m
- supérieure à 2 m

Zone d'incertitude

Ligne isocote (m NGF)

Digues

Zone soumise au comportement des systèmes d'endiguement. Se référer à l'étude de dangers

Limite de commune

Limite de département

0 250 500 750 1 000 m

N

Échelle : 1/25000, papier A3
Cartographie : DREAL CVL - Juillet 2023
Données : © IGN

INFORMATIONS : Les cartographies de zones d'inondation potentielles sont le résultat de modélisations basées sur des hypothèses relatives à l'hydrologie et aux conditions d'écoulement, et donc entachées d'incertitudes. Elles ont vocation à fournir des éléments utiles à la préparation de crise en indiquant les secteurs risquant d'être impactés selon l'ampleur de la crue. En cas de crue, la situation sur le terrain pourra être différente de la zone inondée potentielle cartographiée, il conviendra donc de se référer impérativement aux consignes fournies par les services gestionnaires de crise.

Identifiant carte	K664090010_04_3800_ZICH

Hauteurs de submersion | Cours d'eau : Le Cher

Échelle de référence de Montrichard : 3.80 m (environ 670 m3/s)

PRÉFÈTE COORDONNATRICE DU BASSIN LOIRE-BRETAGNE
Liberté Égalité Fraternité

afaq ISO 9001 Qualité AFNOR CERTIFICATION 2020/85583.4

VIGICRUES

Emprise 4/6

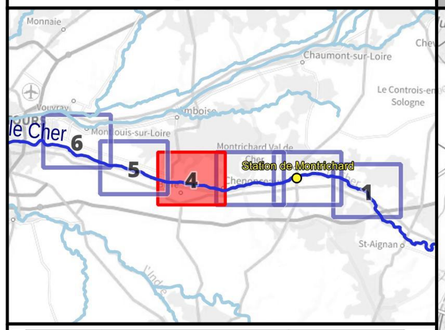

Crue passée	Hauteur (m)
Crue de mai-juin 1856	5.55
Crue de mai 1940	4.90
Crue de janvier 1982	4.40
Crue de décembre 1982	4.39
Crue de mai 2001	4.28
Crue de mai-juin 2016	4.28
Crue de février 2003	3.92
Crue de mars 2007	3.30
Crue du 14 au 24 février 2018	2.65
Crue de début janvier 2018	2.64
Crue de mai 2015	2.44

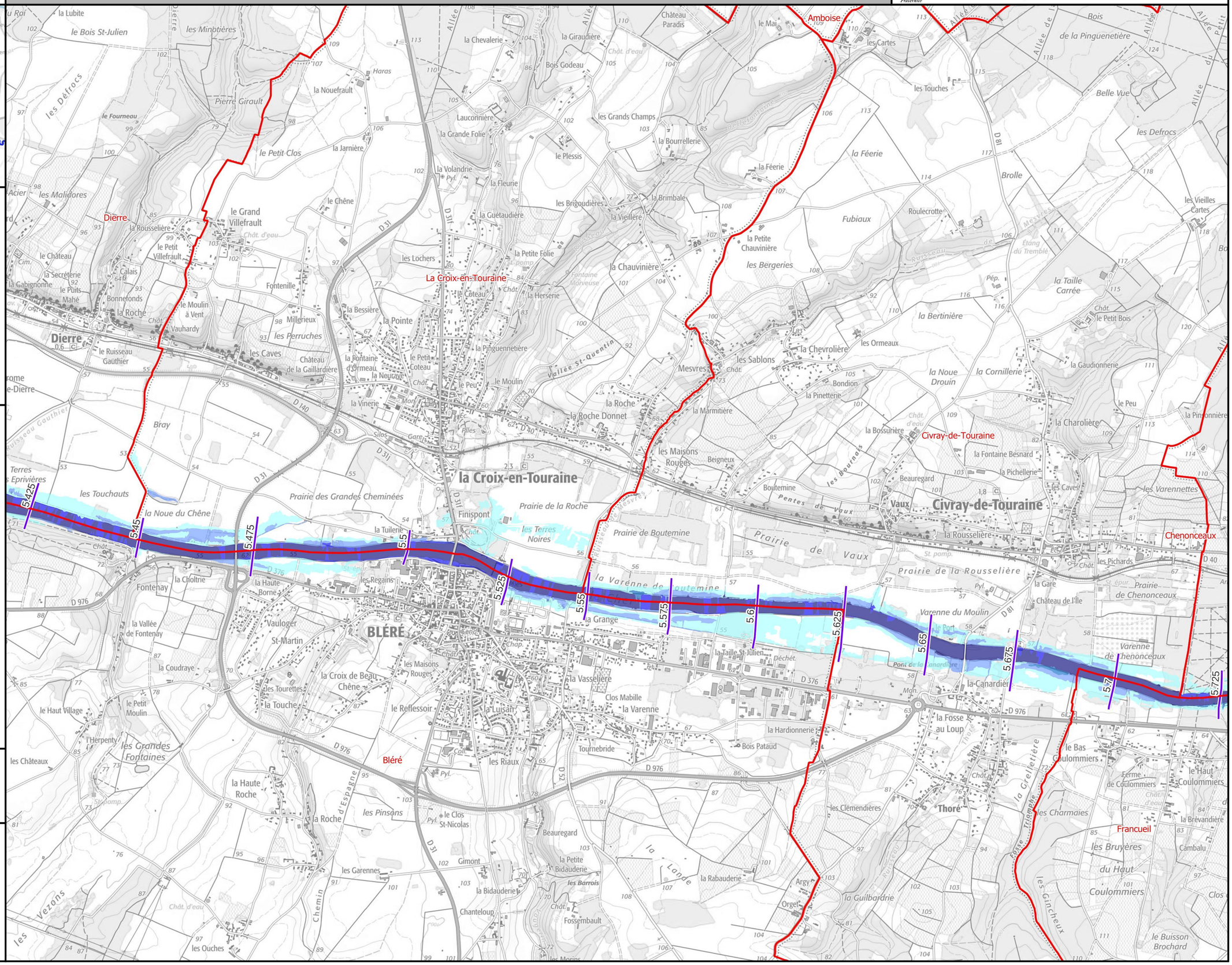

Légende

Hauteurs de submersion
- entre 0 et 0,5 m
- entre 0,5 et 1 m
- entre 1 et 1,5 m
- entre 1,5 et 2 m
- supérieure à 2 m

Zone d'incertitude

Ligne isocote (m NGF)

Digues

Zone soumise au comportement des systèmes d'endiguement. Se référer à l'étude de dangers

Limite de commune

Limite de département

0 250 500 750 1 000 m

N

Échelle : 1/25000, papier A3
Cartographie : DREAL CVL - Juillet 2023
Données : © IGN

INFORMATIONS : Les cartographies de zones d'inondation potentielles sont le résultat de modélisations basées sur des hypothèses relatives à l'hydrologie et aux conditions d'écoulement, et donc entachées d'incertitudes. Elles ont vocation à fournir des éléments utiles à la préparation de crise en indiquant les secteurs risquant d'être impactés selon l'ampleur de la crue. En cas de crue, la situation sur le terrain pourra être différente de la zone inondée potentielle cartographiée, il conviendra donc de se référer impérativement aux consignes fournies par les services gestionnaires de crise.

Identifiant carte	K664090010_04_4100_ZICH

Hauteurs de submersion | Cours d'eau : Le Cher

Échelle de référence de Montrichard : 4.10 m (environ 750 m3/s)

PRÉFÈTE COORDONNATRICE DU BASSIN LOIRE-BRETAGNE
Liberté Égalité Fraternité

afaq ISO 9001 Qualité AFNOR CERTIFICATION 2020/85583.4

VIGICRUES

Emprise 4/6

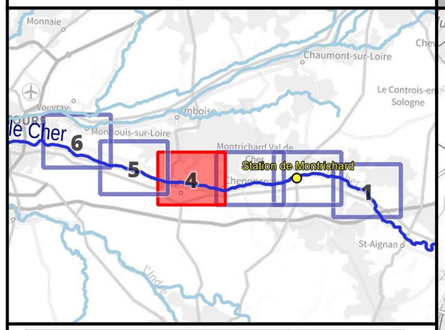

Crue passée	Hauteur (m)
Crue de mai-juin 1856	5.55
Crue de mai 1940	4.90
Crue de janvier 1982	4.40
Crue de décembre 1982	4.39
Crue de mai 2001	4.28
Crue de mai-juin 2016	4.28
Crue de février 2003	3.92
Crue de mars 2007	3.30
Crue du 14 au 24 février 2018	2.65
Crue de début janvier 2018	2.64
Crue de mai 2015	2.44

Légende

Hauteurs de submersion
- entre 0 et 0,5 m
- entre 0,5 et 1 m
- entre 1 et 1,5 m
- entre 1,5 et 2 m
- supérieure à 2 m

Zone d'incertitude

Ligne isocote (m NGF)

Digues

Zone soumise au comportement des systèmes d'endiguement. Se référer à l'étude de dangers

Limite de commune

Limite de département

0 250 500 750 1 000 m

N

Échelle : 1/25000, papier A3
Cartographie : DREAL CVL - Juillet 2023
Données : © IGN

INFORMATIONS : Les cartographies de zones d'inondation potentielles sont le résultat de modélisations basées sur des hypothèses relatives à l'hydrologie et aux conditions d'écoulement, et donc entachées d'incertitudes. Elles ont vocation à fournir des éléments utiles à la préparation de crise en indiquant les secteurs risquant d'être impactés selon l'ampleur de la crue. En cas de crue, la situation sur le terrain pourra être différente de la zone inondée potentielle cartographiée, il conviendra donc de se référer impérativement aux consignes fournies par les services gestionnaires de crise.

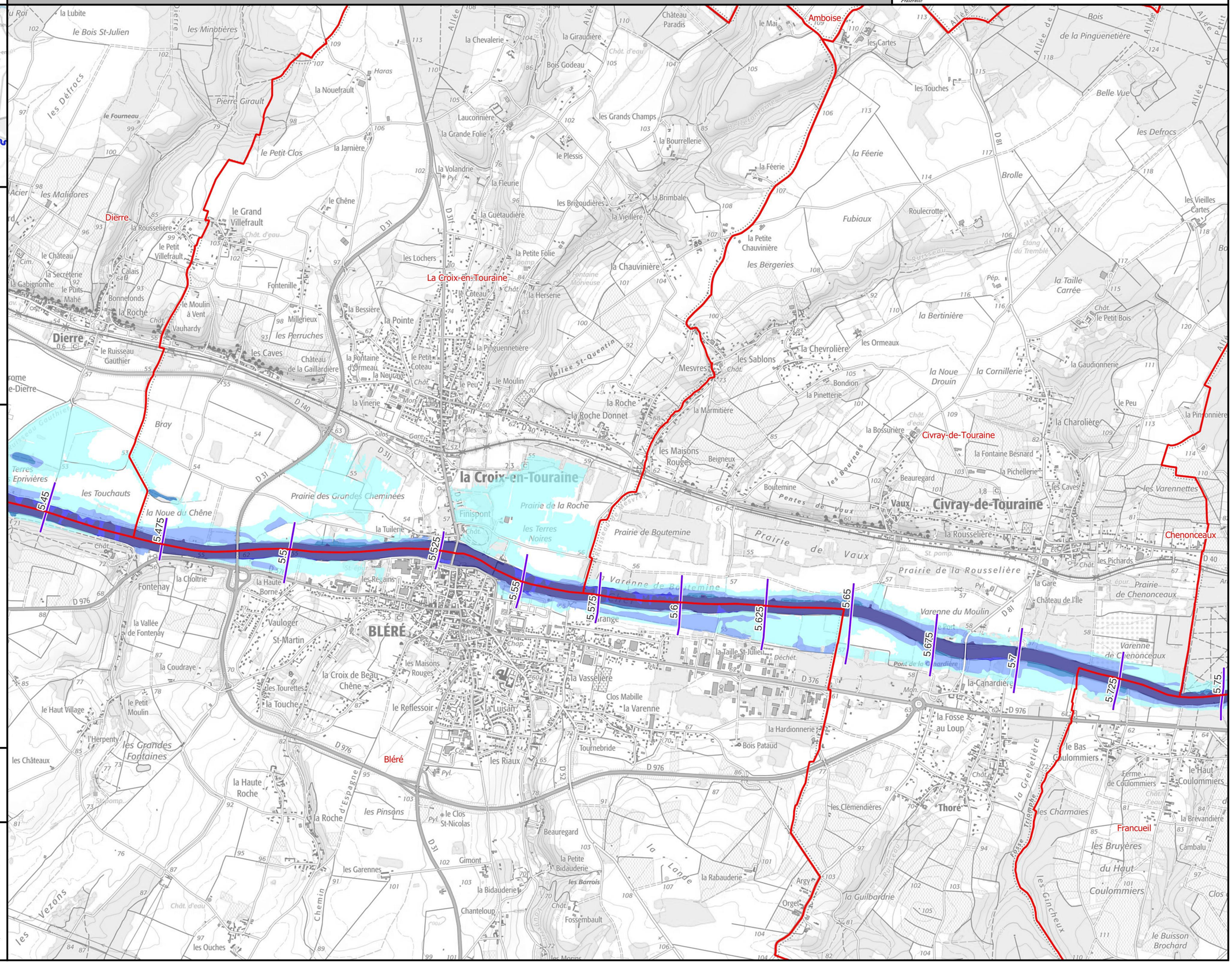

Identifiant carte	K664090010_04_4700_ZICH

Hauteurs de submersion | Cours d'eau : Le Cher

Échelle de référence de Montrichard : 4.70 m (environ 880 m3/s)

PRÉFÈTE COORDONNATRICE DU BASSIN LOIRE-BRETAGNE
Liberté Égalité Fraternité

afaq ISO 9001 Qualité AFNOR CERTIFICATION 2020/85583.4

VIGICRUES

Emprise 4/6

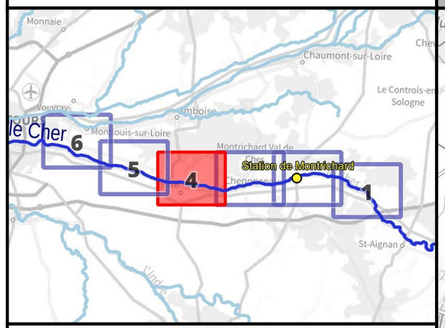

Crue passée	Hauteur (m)
Crue de mai-juin 1856	5.55
Crue de mai 1940	4.90
Crue de janvier 1982	4.40
Crue de décembre 1982	4.39
Crue de mai 2001	4.28
Crue de mai-juin 2016	4.28
Crue de février 2003	3.92
Crue de mars 2007	3.30
Crue du 14 au 24 février 2018	2.65
Crue de début janvier 2018	2.64
Crue de mai 2015	2.44

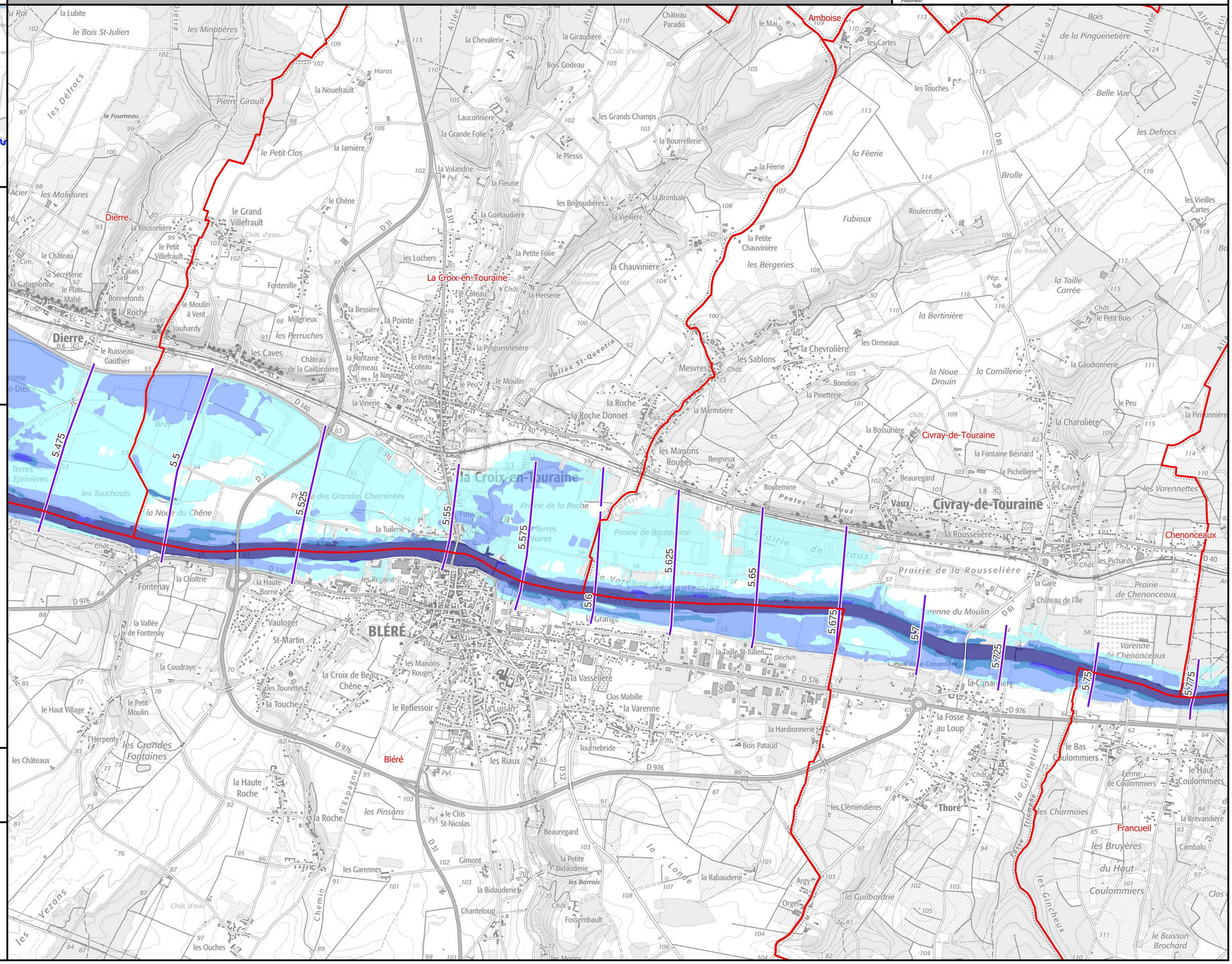

Légende

Hauteurs de submersion
- entre 0 et 0,5 m
- entre 0,5 et 1 m
- entre 1 et 1,5 m
- entre 1,5 et 2 m
- supérieure à 2 m

Zone d'incertitude

Ligne isocote (m NGF)

Digues

Zone soumise au comportement des systèmes d'endiguement. Se référer à l'étude de dangers

Limite de commune

Limite de département

0 250 500 750 1 000 m

N

Échelle : 1/25000, papier A3
Cartographie : DREAL CVL - Juillet 2023
Données : © IGN

INFORMATIONS : Les cartographies de zones d'inondation potentielles sont le résultat de modélisations basées sur des hypothèses relatives à l'hydrologie et aux conditions d'écoulement, et donc entachées d'incertitudes. Elles ont vocation à fournir des éléments utiles à la préparation de crise en indiquant les secteurs risquant d'être impactés selon l'ampleur de la crue. En cas de crue, la situation sur le terrain pourra être différente de la zone inondée potentielle cartographiée, il conviendra donc de se référer impérativement aux consignes fournies par les services gestionnaires de crise.

Identifiant carte	K664090010_04_5100_ZICH

Hauteurs de submersion | Cours d'eau : Le Cher

Échelle de référence de Montrichard : 5.10 m (environ 1000 m3/s)

PRÉFÈTE COORDONNATRICE DU BASSIN LOIRE-BRETAGNE
Liberté Égalité Fraternité

afaq ISO 9001 Qualité AFNOR CERTIFICATION 2020/85583.4

VIGICRUES

Emprise 4/6

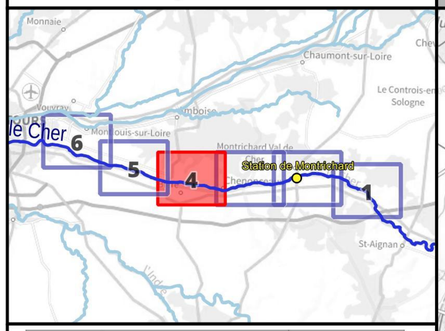

Crue passée	Hauteur (m)
Crue de mai-juin 1856	5.55
Crue de mai 1940	4.90
Crue de janvier 1982	4.40
Crue de décembre 1982	4.39
Crue de mai 2001	4.28
Crue de mai-juin 2016	4.28
Crue de février 2003	3.92
Crue de mars 2007	3.30
Crue du 14 au 24 février 2018	2.65
Crue de début janvier 2018	2.64
Crue de mai 2015	2.44

Légende

Hauteurs de submersion
- entre 0 et 0,5 m
- entre 0,5 et 1 m
- entre 1 et 1,5 m
- entre 1,5 et 2 m
- supérieure à 2 m

Zone d'incertitude

Ligne isocote (m NGF)

Digues

Zone soumise au comportement des systèmes d'endiguement. Se référer à l'étude de dangers

Limite de commune

Limite de département

0 250 500 750 1 000 m

N

Échelle : 1/25000, papier A3
Cartographie : DREAL CVL - Juillet 2023
Données : © IGN

INFORMATIONS : Les cartographies de zones d'inondation potentielles sont le résultat de modélisations basées sur des hypothèses relatives à l'hydrologie et aux conditions d'écoulement, et donc entachées d'incertitudes. Elles ont vocation à fournir des éléments utiles à la préparation de crise en indiquant les secteurs risquant d'être impactés selon l'ampleur de la crue. En cas de crue, la situation sur le terrain pourra être différente de la zone inondée potentielle cartographiée, il conviendra donc de se référer impérativement aux consignes fournies par les services gestionnaires de crise.

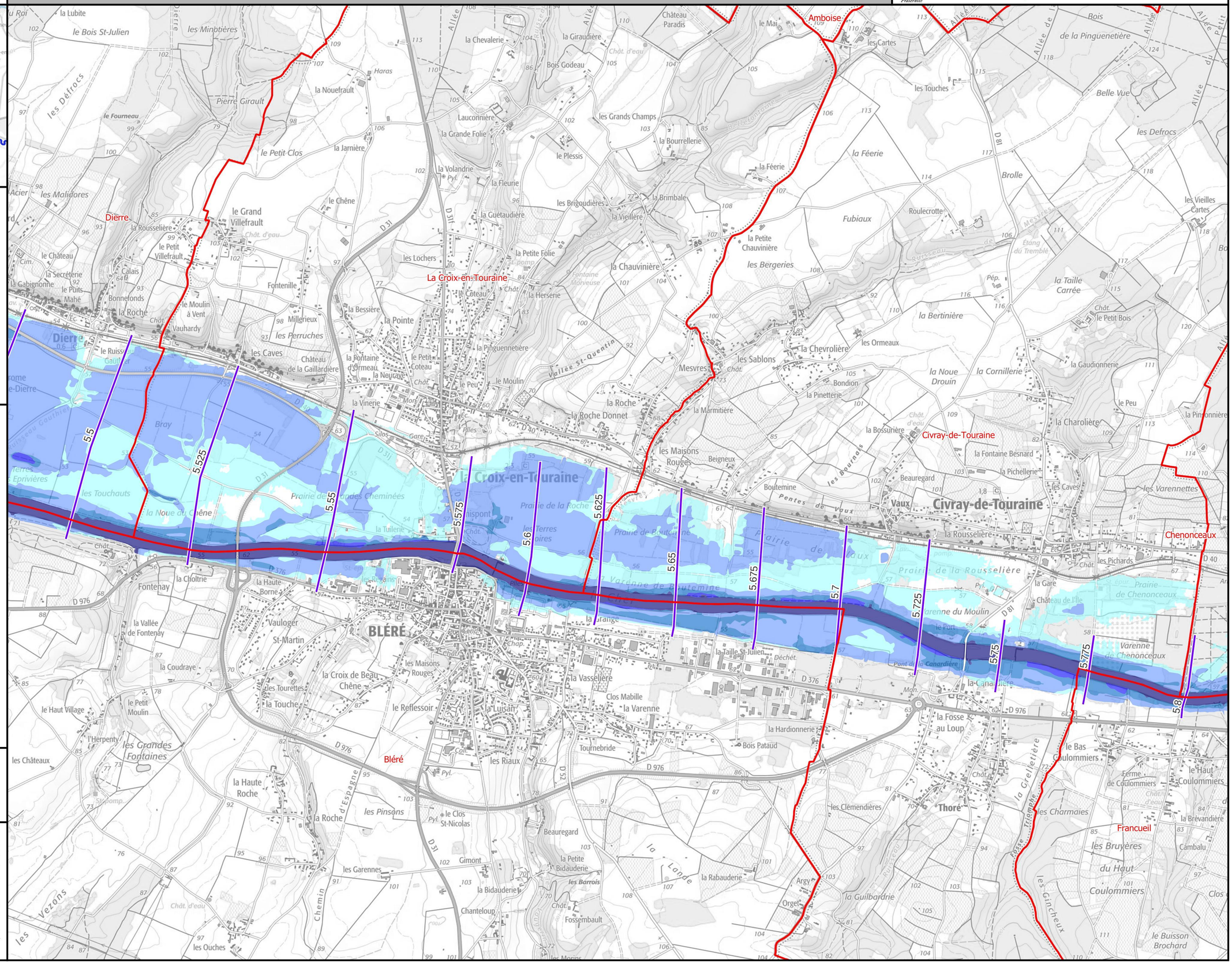

Identifiant carte	K664090010_04_5500_ZICH

Hauteurs de submersion | Cours d'eau : Le Cher

Échelle de référence de Montrichard : 5.50 m (environ 1250 m3/s)

PRÉFÈTE COORDONNATRICE DU BASSIN LOIRE-BRETAGNE
Liberté Égalité Fraternité

afaq ISO 9001 Qualité AFNOR CERTIFICATION 2020/85583.4

VIGICRUES

Emprise 4/6

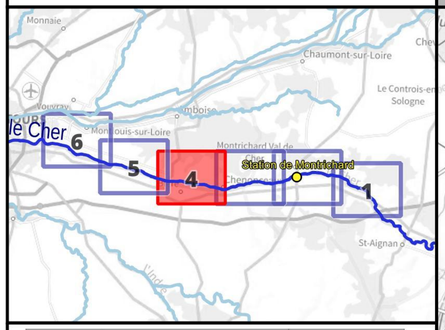

Crue passée	Hauteur (m)
Crue de mai-juin 1856	5.55
Crue de mai 1940	4.90
Crue de janvier 1982	4.40
Crue de décembre 1982	4.39
Crue de mai 2001	4.28
Crue de mai-juin 2016	4.28
Crue de février 2003	3.92
Crue de mars 2007	3.30
Crue du 14 au 24 février 2018	2.65
Crue de début janvier 2018	2.64
Crue de mai 2015	2.44

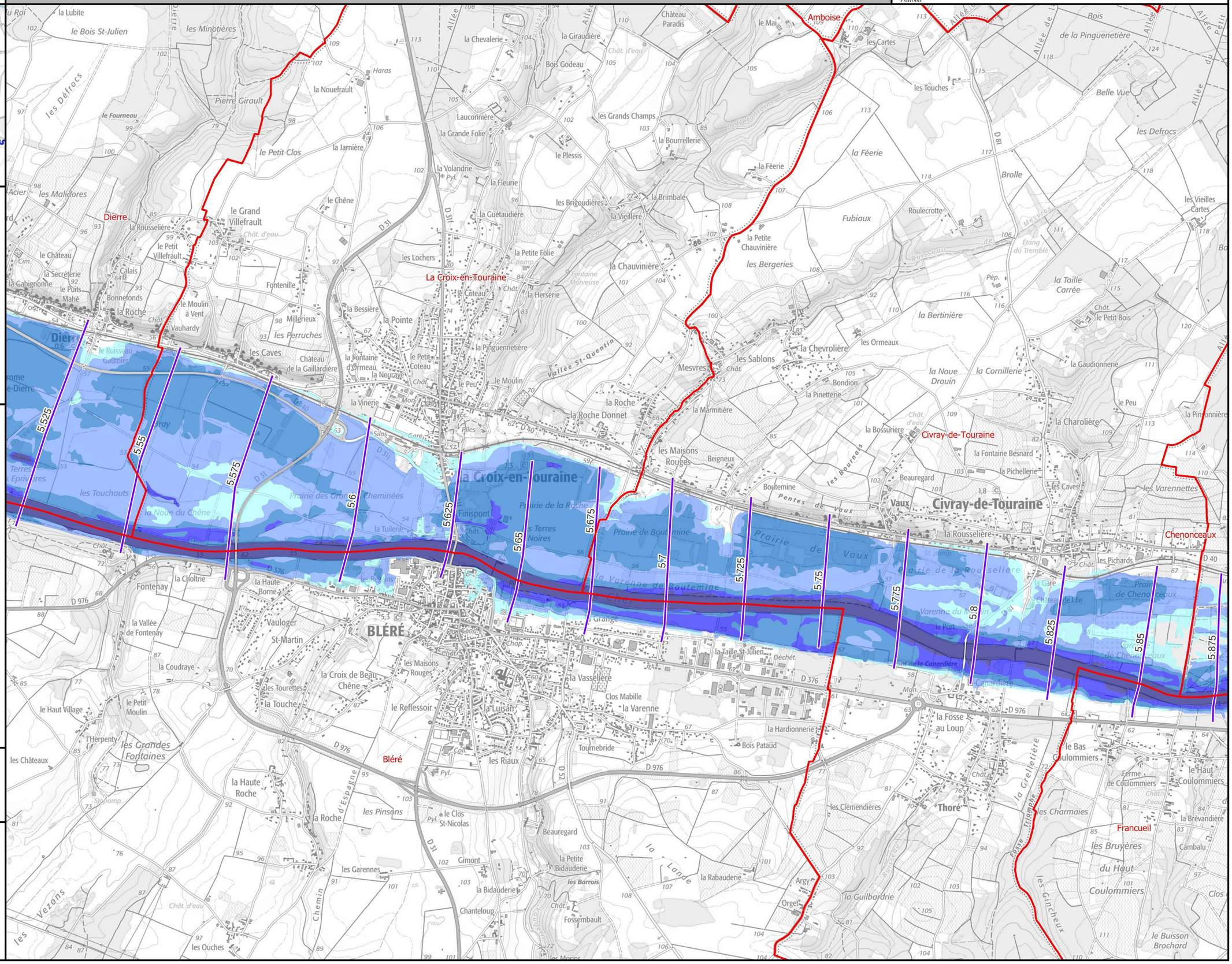

Légende

Hauteurs de submersion
- entre 0 et 0,5 m
- entre 0,5 et 1 m
- entre 1 et 1,5 m
- entre 1,5 et 2 m
- supérieure à 2 m

Zone d'incertitude

Ligne isocote (m NGF)

Digues

Zone soumise au comportement des systèmes d'endiguement. Se référer à l'étude de dangers

Limite de commune

Limite de département

0 250 500 750 1 000 m

N

Échelle : 1/25000, papier A3
Cartographie : DREAL CVL - Juillet 2023
Données : © IGN

INFORMATIONS : Les cartographies de zones d'inondation potentielles sont le résultat de modélisations basées sur des hypothèses relatives à l'hydrologie et aux conditions d'écoulement, et donc entachées d'incertitudes. Elles ont vocation à fournir des éléments utiles à la préparation de crise en indiquant les secteurs risquant d'être impactés selon l'ampleur de la crue. En cas de crue, la situation sur le terrain pourra être différente de la zone inondée potentielle cartographiée, il conviendra donc de se référer impérativement aux consignes fournies par les services gestionnaires de crise.

Identifiant carte	K664090010_04_EAIP

Enveloppe approchée des inondations potentielles

Échelle de référence de Montrichard

Emprise 4/6

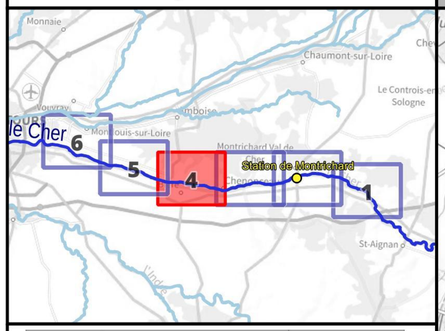

Crue passée	Hauteur (m)
Crue de mai-juin 1856	5.55
Crue de mai 1940	4.90
Crue de janvier 1982	4.40
Crue de décembre 1982	4.39
Crue de mai 2001	4.28
Crue de mai-juin 2016	4.28
Crue de février 2003	3.92
Crue de mars 2007	3.30
Crue du 14 au 24 février 2018	2.65
Crue de début janvier 2018	2.64
Crue de mai 2015	2.44

Légende

- Digues
- Enveloppe approchée des inondations potentielles (2011)
- Limite de commune
- Limite de département

L'EAIP a été élaborée dans le cadre de la Directive Européenne "Inondations", afin d'approcher les contours des événements extrêmes. L'effet des ouvrages hydrauliques (barrages et digues de protection) n'est pas considéré : les digues de protection sont considérées comme transparentes. L'EAIP représente l'emprise potentielle des débordements de tous les cours d'eau, y compris les petits et les intermittents, des torrents, des fonds de talweg. Elle n'intègre ni les ruissellements en versant (coulées de boues et ruissellements localisés en dehors des talwegs), ni les phénomènes spécifiques liés à la saturation locale des réseaux d'assainissement en milieu urbain.

0 250 500 750 1 000 m

N

Échelle : 1/25000, papier A3
Cartographie : DREAL CVL - Août 2023
Données : © IGN

INFORMATIONS : Les cartographies de zones d'inondation potentielles sont le résultat de modélisations basées sur des hypothèses relatives à l'hydrologie et aux conditions d'écoulement, et donc entachées d'incertitudes. Elles ont vocation à fournir des éléments utiles à la préparation de crise en indiquant les secteurs risquant d'être impactés selon l'ampleur de la crue. En cas de crue, la situation sur le terrain pourra être différente de la zone inondée potentielle cartographiée, il conviendra donc de se référer impérativement aux consignes fournies par les services gestionnaires de crise.

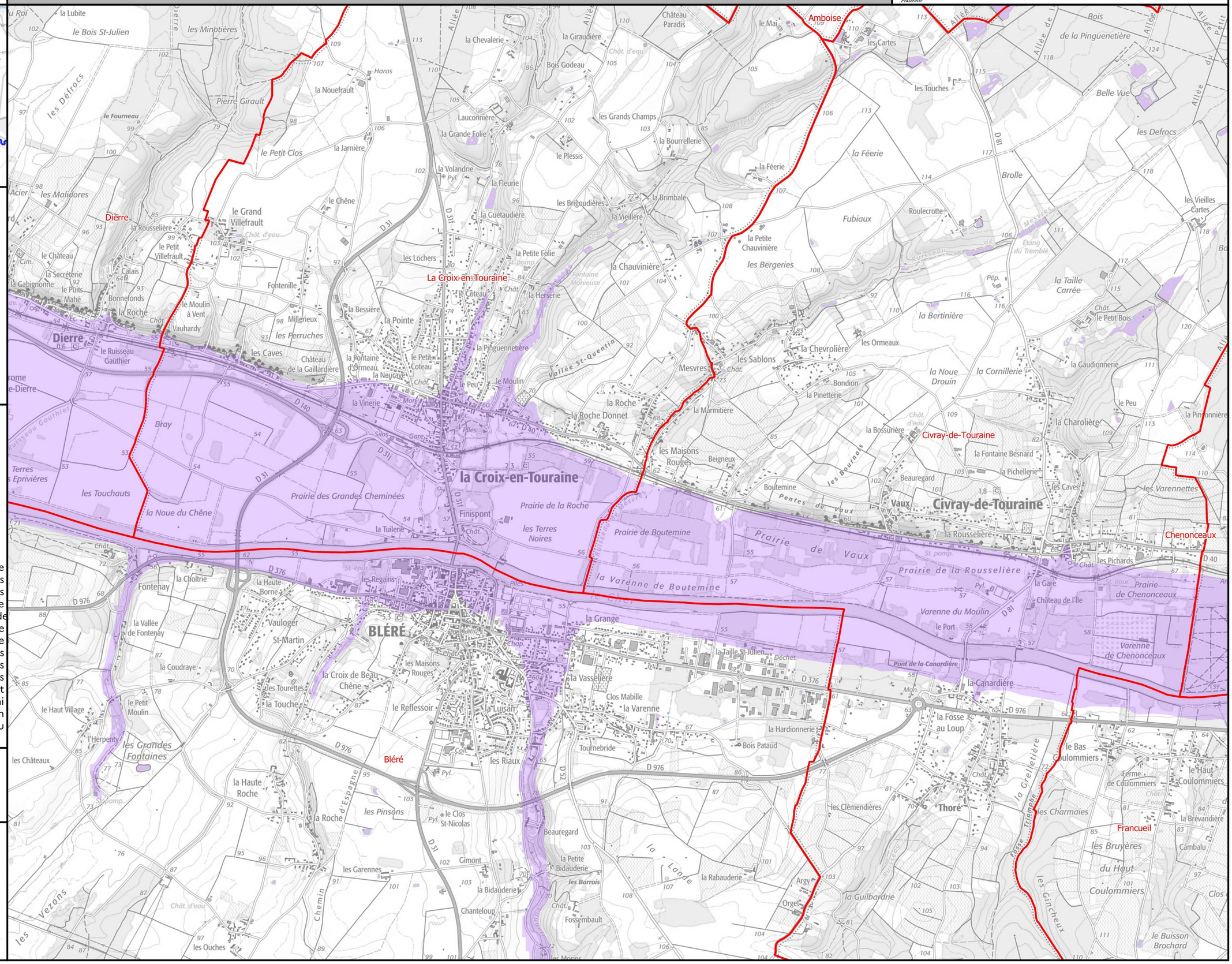

Identifiant carte	K664090010_05_2900_ZICH

Hauteurs de submersion | Cours d'eau : Le Cher

Échelle de référence de Montrichard : 2.90 m (environ 530 m3/s)

PRÉFÈTE COORDONNATRICE DU BASSIN LOIRE-BRETAGNE
Liberté Égalité Fraternité

afaq ISO 9001 Qualité AFNOR CERTIFICATION 2020/85583.4

VIGICRUES

Emprise 5/6

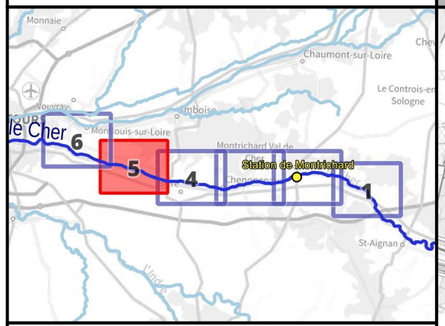

Crue passée	Hauteur (m)
Crue de mai-juin 1856	5.55
Crue de mai 1940	4.90
Crue de janvier 1982	4.40
Crue de décembre 1982	4.39
Crue de mai 2001	4.28
Crue de mai-juin 2016	4.28
Crue de février 2003	3.92
Crue de mars 2007	3.30
Crue du 14 au 24 février 2018	2.65
Crue de début janvier 2018	2.64
Crue de mai 2015	2.44

Légende

Hauteurs de submersion
- entre 0 et 0,5 m
- entre 0,5 et 1 m
- entre 1 et 1,5 m
- entre 1,5 et 2 m
- supérieure à 2 m

Zone d'incertitude

Ligne isocote (m NGF)

Digues

Zone soumise au comportement des systèmes d'endiguement. Se référer à l'étude de dangers

Limite de commune

Limite de département

0 250 500 750 1 000 m

N

Échelle : 1/25000, papier A3
Cartographie : DREAL CVL - Juillet 2023
Données : © IGN

INFORMATIONS : Les cartographies de zones d'inondation potentielles sont le résultat de modélisations basées sur des hypothèses relatives à l'hydrologie et aux conditions d'écoulement, et donc entachées d'incertitudes. Elles ont vocation à fournir des éléments utiles à la préparation de crise en indiquant les secteurs risquant d'être impactés selon l'ampleur de la crue. En cas de crue, la situation sur le terrain pourra être différente de la zone inondée potentielle cartographiée, il conviendra donc de se référer impérativement aux consignes fournies par les services gestionnaires de crise.

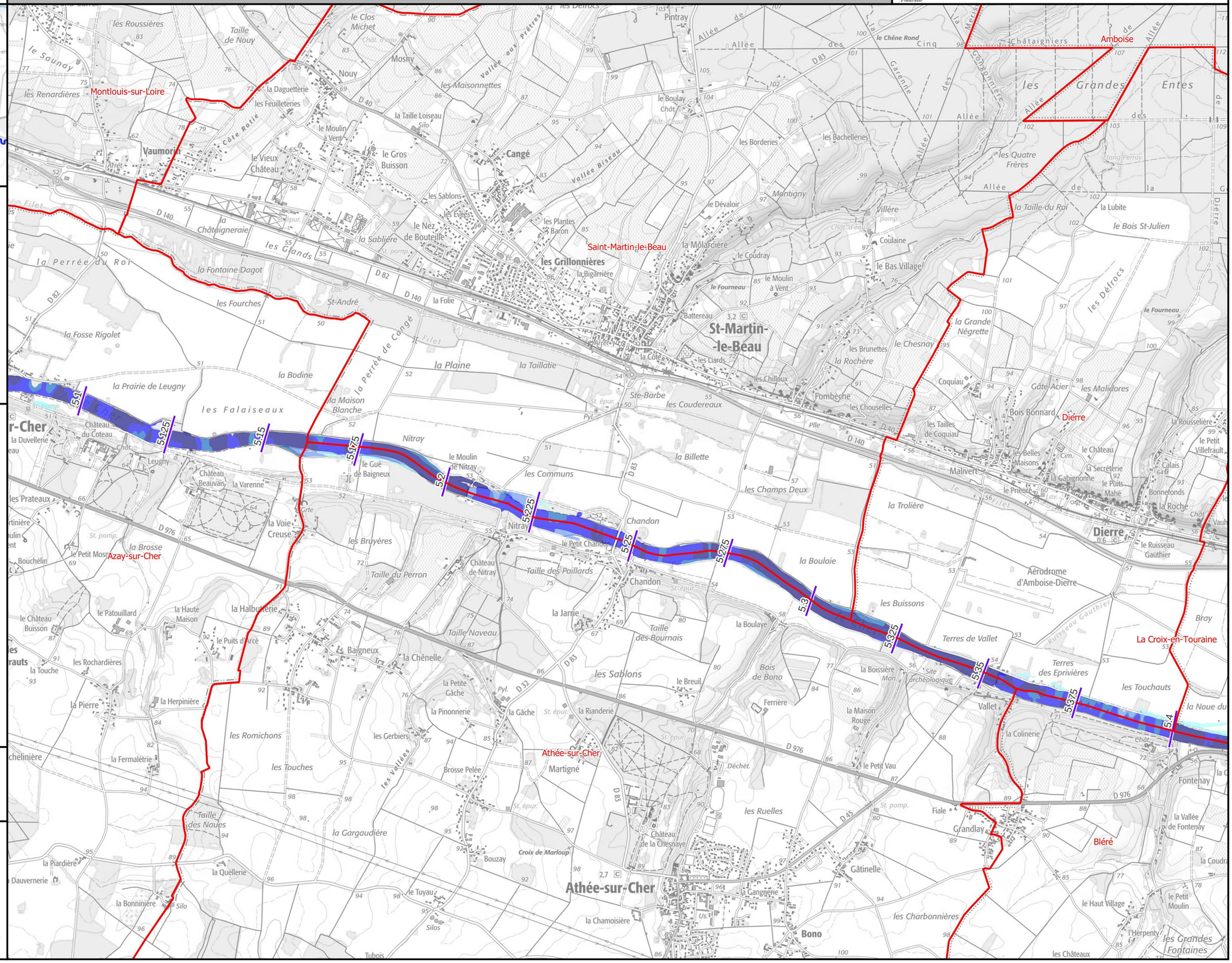

Identifiant carte	K664090010_05_3200_ZICH

Hauteurs de submersion | Cours d'eau : Le Cher

Échelle de référence de Montrichard : 3.20 m (environ 580 m3/s)

PRÉFÈTE COORDONNATRICE DU BASSIN LOIRE-BRETAGNE
Liberté Égalité Fraternité

afaq ISO 9001 Qualité AFNOR CERTIFICATION 2020/85583.4

VIGICRUES

Emprise 5/6

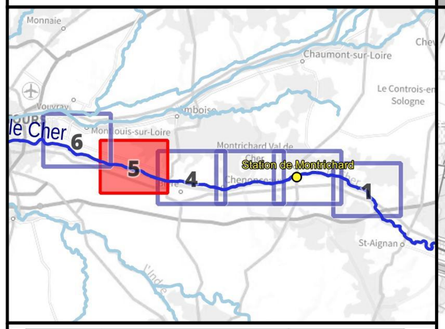

Crue passée	Hauteur (m)
Crue de mai-juin 1856	5.55
Crue de mai 1940	4.90
Crue de janvier 1982	4.40
Crue de décembre 1982	4.39
Crue de mai 2001	4.28
Crue de mai-juin 2016	4.28
Crue de février 2003	3.92
Crue de mars 2007	3.30
Crue du 14 au 24 février 2018	2.65
Crue de début janvier 2018	2.64
Crue de mai 2015	2.44

Légende

Hauteurs de submersion
- entre 0 et 0,5 m
- entre 0,5 et 1 m
- entre 1 et 1,5 m
- entre 1,5 et 2 m
- supérieure à 2 m

Zone d'incertitude

Ligne isocote (m NGF)

Digues

Zone soumise au comportement des systèmes d'endiguement. Se référer à l'étude de dangers

Limite de commune

Limite de département

0 250 500 750 1 000 m

N

Échelle : 1/25000, papier A3
Cartographie : DREAL CVL - Juillet 2023
Données : © IGN

INFORMATIONS : Les cartographies de zones d'inondation potentielles sont le résultat de modélisations basées sur des hypothèses relatives à l'hydrologie et aux conditions d'écoulement, et donc entachées d'incertitudes. Elles ont vocation à fournir des éléments utiles à la préparation de crise en indiquant les secteurs risquant d'être impactés selon l'ampleur de la crue. En cas de crue, la situation sur le terrain pourra être différente de la zone inondée potentielle cartographiée, il conviendra donc de se référer impérativement aux consignes fournies par les services gestionnaires de crise.

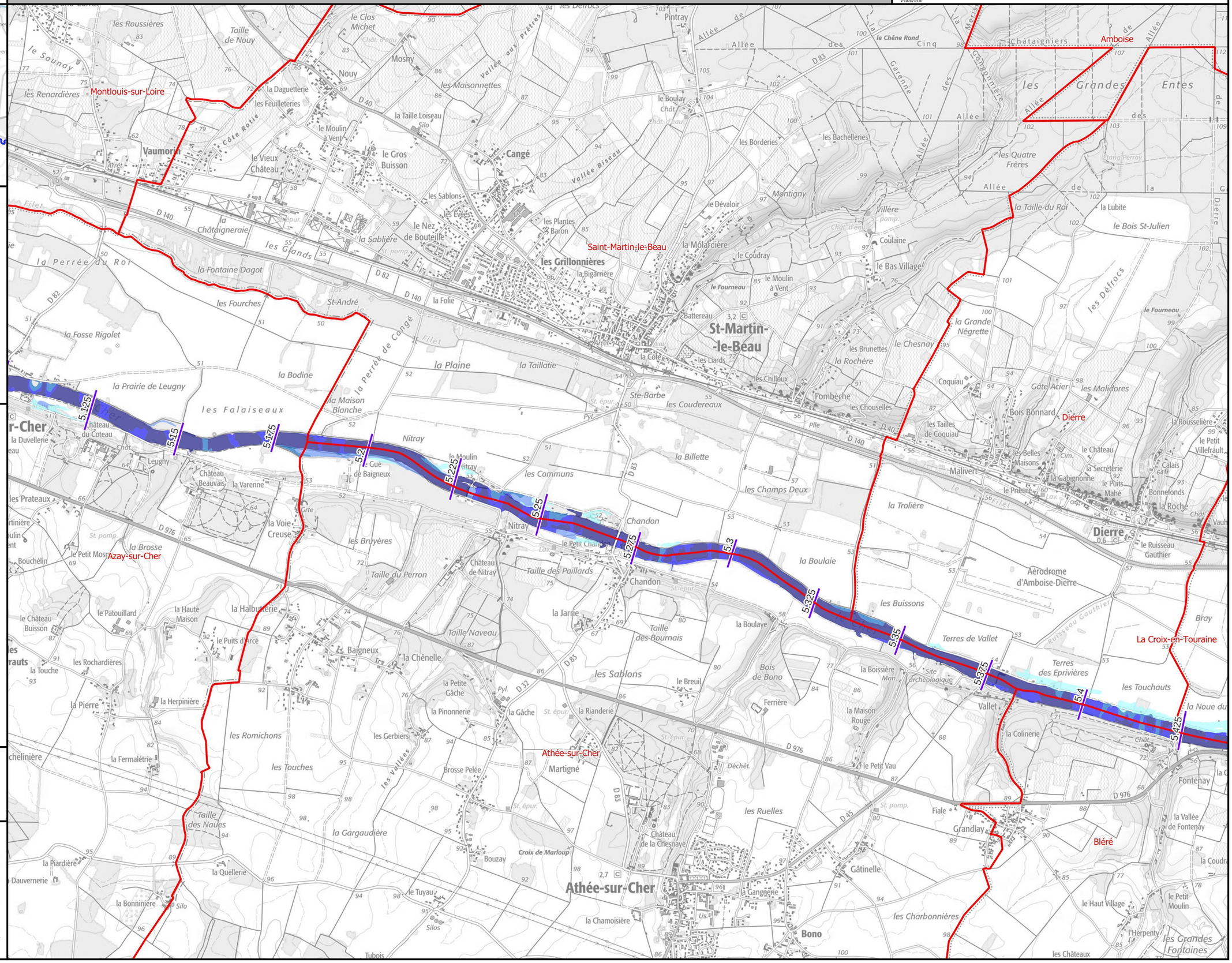

Identifiant carte	K664090010_05_3800_ZICH

Hauteurs de submersion | Cours d'eau : Le Cher

Échelle de référence de Montrichard : 3.80 m (environ 670 m3/s)

PRÉFÈTE COORDONNATRICE DU BASSIN LOIRE-BRETAGNE
Liberté Égalité Fraternité

afaq ISO 9001 Qualité AFNOR CERTIFICATION 2020/85583.4

VIGICRUES

Emprise 5/6

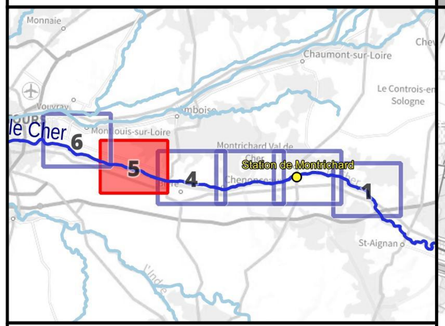

Crue passée	Hauteur (m)
Crue de mai-juin 1856	5.55
Crue de mai 1940	4.90
Crue de janvier 1982	4.40
Crue de décembre 1982	4.39
Crue de mai 2001	4.28
Crue de mai-juin 2016	4.28
Crue de février 2003	3.92
Crue de mars 2007	3.30
Crue du 14 au 24 février 2018	2.65
Crue de début janvier 2018	2.64
Crue de mai 2015	2.44

Légende

Hauteurs de submersion
- entre 0 et 0,5 m
- entre 0,5 et 1 m
- entre 1 et 1,5 m
- entre 1,5 et 2 m
- supérieure à 2 m

Zone d'incertitude

Ligne isocote (m NGF)

Digues

Zone soumise au comportement des systèmes d'endiguement. Se référer à l'étude de dangers

Limite de commune

Limite de département

0 250 500 750 1 000 m

N

Échelle : 1/25000, papier A3
Cartographie : DREAL CVL - Juillet 2023
Données : © IGN

INFORMATIONS : Les cartographies de zones d'inondation potentielles sont le résultat de modélisations basées sur des hypothèses relatives à l'hydrologie et aux conditions d'écoulement, et donc entachées d'incertitudes. Elles ont vocation à fournir des éléments utiles à la préparation de crise en indiquant les secteurs risquant d'être impactés selon l'ampleur de la crue. En cas de crue, la situation sur le terrain pourra être différente de la zone inondée potentielle cartographiée, il conviendra donc de se référer impérativement aux consignes fournies par les services gestionnaires de crise.

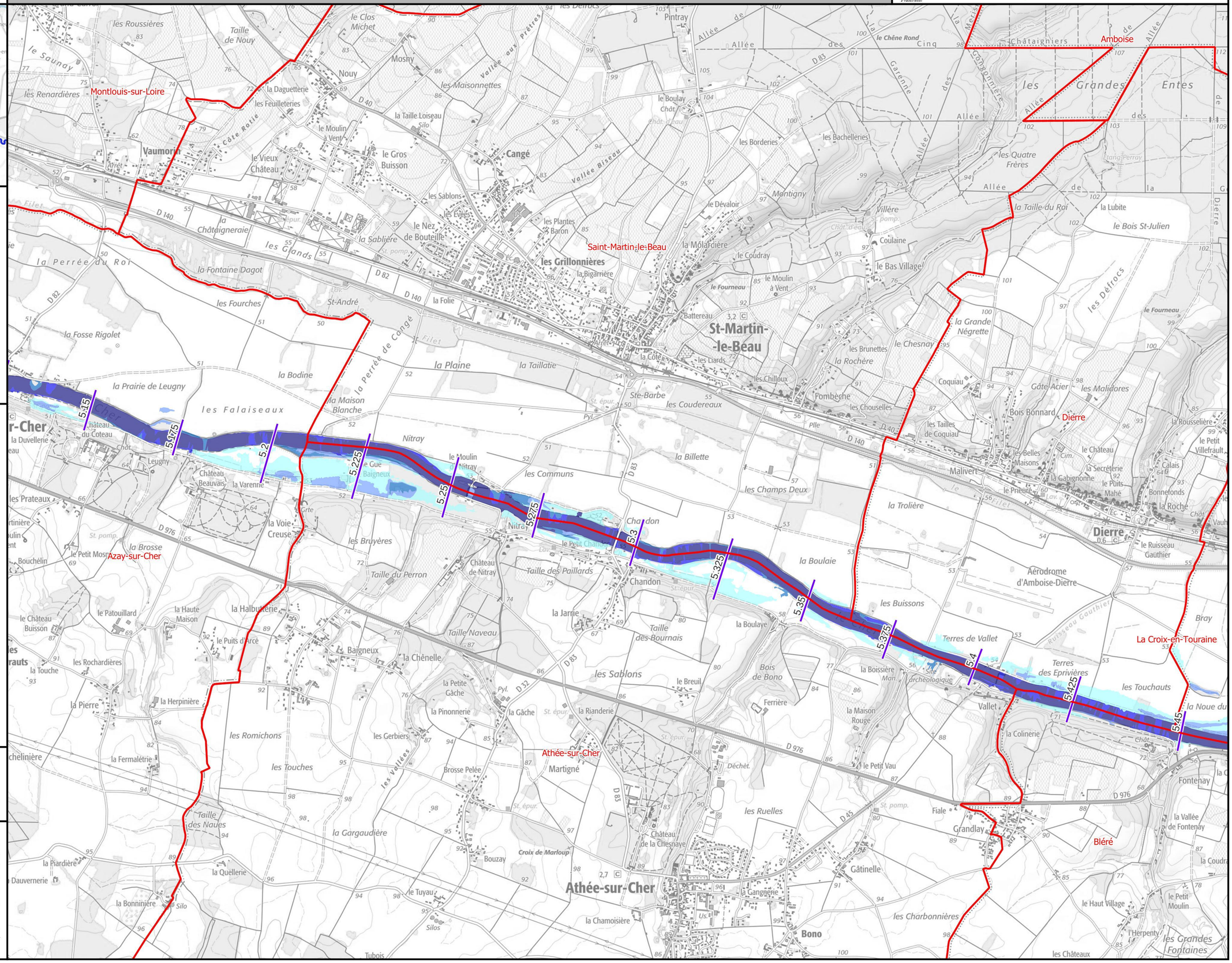

Identifiant carte	K664090010_05_4100_ZICH

Hauteurs de submersion | Cours d'eau : Le Cher

Échelle de référence de Montrichard : 4.10 m (environ 750 m3/s)

PRÉFÈTE COORDONNATRICE DU BASSIN LOIRE-BRETAGNE
Liberté Égalité Fraternité

afaq ISO 9001 Qualité AFNOR CERTIFICATION 2020/85583.4

VIGICRUES

Emprise 5/6

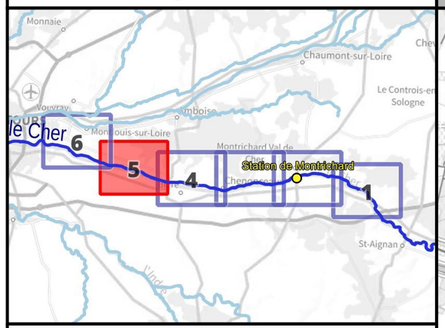

Crue passée	Hauteur (m)
Crue de mai-juin 1856	5.55
Crue de mai 1940	4.90
Crue de janvier 1982	4.40
Crue de décembre 1982	4.39
Crue de mai 2001	4.28
Crue de mai-juin 2016	4.28
Crue de février 2003	3.92
Crue de mars 2007	3.30
Crue du 14 au 24 février 2018	2.65
Crue de début janvier 2018	2.64
Crue de mai 2015	2.44

Légende

Hauteurs de submersion
- entre 0 et 0,5 m
- entre 0,5 et 1 m
- entre 1 et 1,5 m
- entre 1,5 et 2 m
- supérieure à 2 m

Zone d'incertitude

Ligne isocote (m NGF)

Digues

Zone soumise au comportement des systèmes d'endiguement. Se référer à l'étude de dangers

Limite de commune

Limite de département

0 250 500 750 1 000 m

N

Échelle : 1/25000, papier A3
Cartographie : DREAL CVL - Juillet 2023
Données : © IGN

INFORMATIONS : Les cartographies de zones d'inondation potentielles sont le résultat de modélisations basées sur des hypothèses relatives à l'hydrologie et aux conditions d'écoulement, et donc entachées d'incertitudes. Elles ont vocation à fournir des éléments utiles à la préparation de crise en indiquant les secteurs risquant d'être impactés selon l'ampleur de la crue. En cas de crue, la situation sur le terrain pourra être différente de la zone inondée potentielle cartographiée, il conviendra donc de se référer impérativement aux consignes fournies par les services gestionnaires de crise.

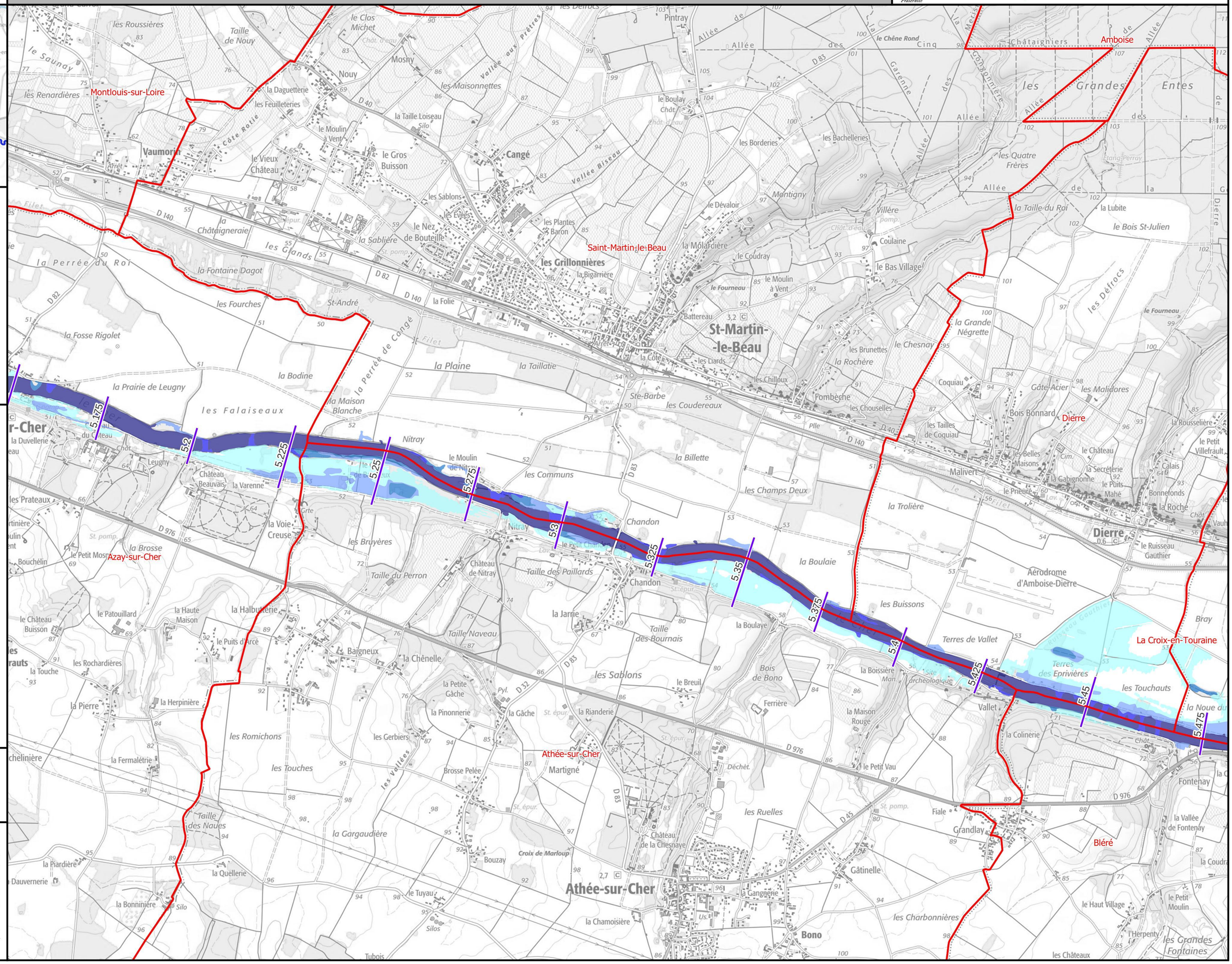

Identifiant carte	K664090010_05_4700_ZICH

Hauteurs de submersion | Cours d'eau : Le Cher

Échelle de référence de Montrichard : 4.70 m (environ 880 m3/s)

PRÉFÈTE COORDONNATRICE DU BASSIN LOIRE-BRETAGNE
Liberté Égalité Fraternité

afaq ISO 9001 Qualité AFNOR CERTIFICATION 2020/85583.4

VIGICRUES

Emprise 5/6

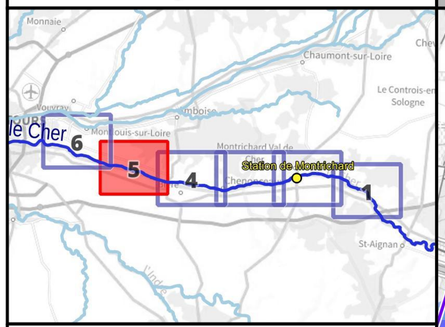

Crue passée	Hauteur (m)
Crue de mai-juin 1856	5.55
Crue de mai 1940	4.90
Crue de janvier 1982	4.40
Crue de décembre 1982	4.39
Crue de mai 2001	4.28
Crue de mai-juin 2016	4.28
Crue de février 2003	3.92
Crue de mars 2007	3.30
Crue du 14 au 24 février 2018	2.65
Crue de début janvier 2018	2.64
Crue de mai 2015	2.44

Légende

Hauteurs de submersion
- entre 0 et 0,5 m
- entre 0,5 et 1 m
- entre 1 et 1,5 m
- entre 1,5 et 2 m
- supérieure à 2 m

Zone d'incertitude

Ligne isocote (m NGF)

Digues

Zone soumise au comportement des systèmes d'endiguement. Se référer à l'étude de dangers

Limite de commune

Limite de département

0 250 500 750 1 000 m

N

Échelle : 1/25000, papier A3
Cartographie : DREAL CVL - Juillet 2023
Données : © IGN

INFORMATIONS : Les cartographies de zones d'inondation potentielles sont le résultat de modélisations basées sur des hypothèses relatives à l'hydrologie et aux conditions d'écoulement, et donc entachées d'incertitudes. Elles ont vocation à fournir des éléments utiles à la préparation de crise en indiquant les secteurs risquant d'être impactés selon l'ampleur de la crue. En cas de crue, la situation sur le terrain pourra être différente de la zone inondée potentielle cartographiée, il conviendra donc de se référer impérativement aux consignes fournies par les services gestionnaires de crise.

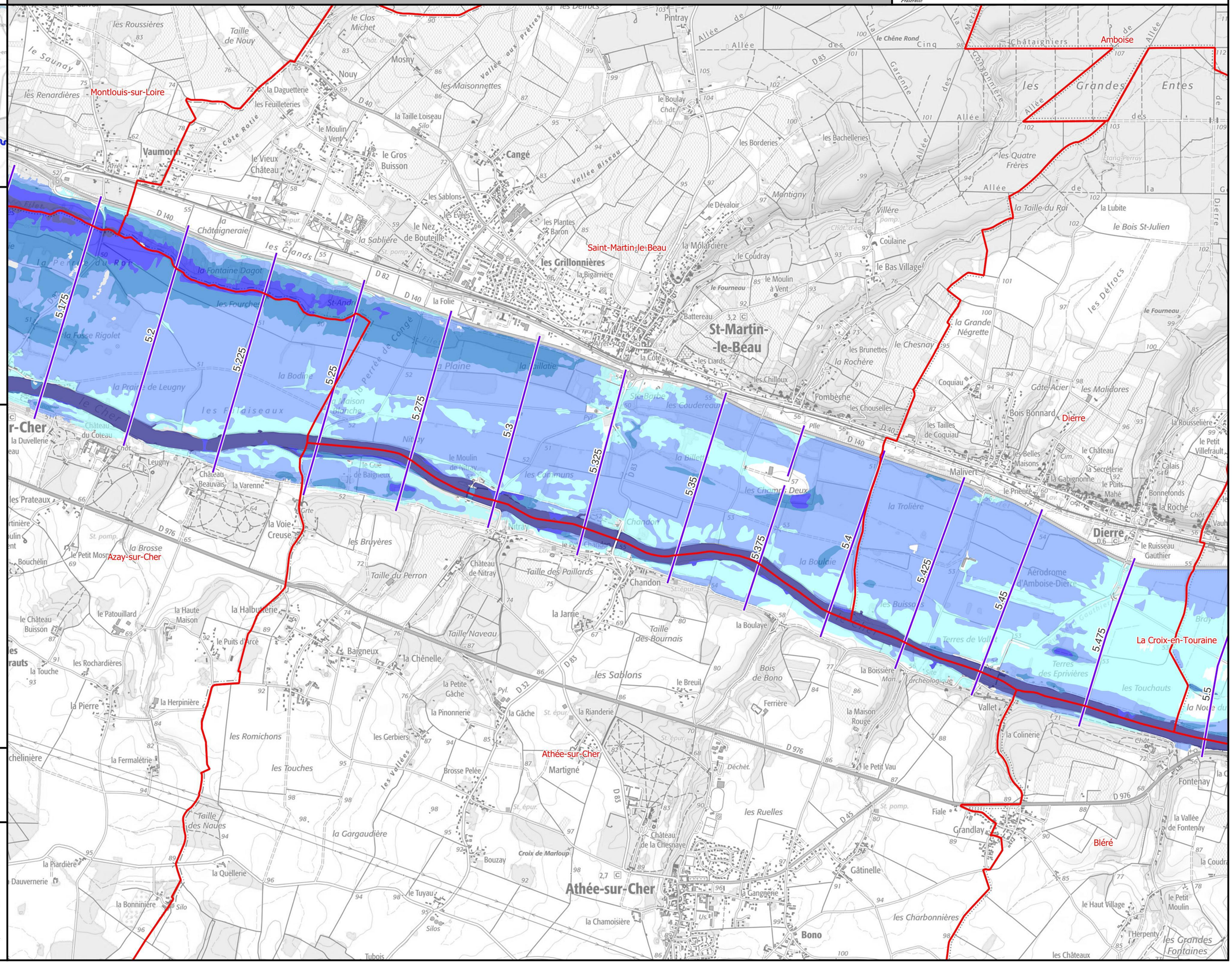

Identifiant carte	K664090010_05_5100_ZICH

Hauteurs de submersion | Cours d'eau : Le Cher

Échelle de référence de Montrichard : 5.10 m (environ 1000 m3/s)

PRÉFÈTE COORDONNATRICE DU BASSIN LOIRE-BRETAGNE
Liberté Égalité Fraternité

afaq ISO 9001 Qualité AFNOR CERTIFICATION 2020/85583.4

VIGICRUES

Emprise 5/6

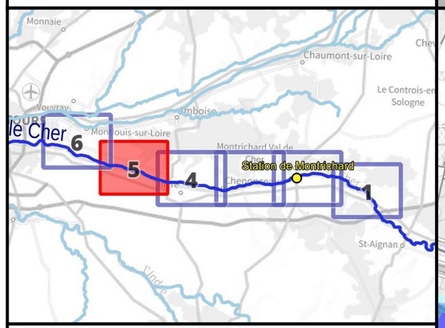

Crue passée	Hauteur (m)
Crue de mai-juin 1856	5.55
Crue de mai 1940	4.90
Crue de janvier 1982	4.40
Crue de décembre 1982	4.39
Crue de mai 2001	4.28
Crue de mai-juin 2016	4.28
Crue de février 2003	3.92
Crue de mars 2007	3.30
Crue du 14 au 24 février 2018	2.65
Crue de début janvier 2018	2.64
Crue de mai 2015	2.44

Légende

Hauteurs de submersion
- entre 0 et 0,5 m
- entre 0,5 et 1 m
- entre 1 et 1,5 m
- entre 1,5 et 2 m
- supérieure à 2 m

Zone d'incertitude

Ligne isocote (m NGF)

Digues

Zone soumise au comportement des systèmes d'endiguement. Se référer à l'étude de dangers

Limite de commune

Limite de département

0 250 500 750 1 000 m

N

Échelle : 1/25000, papier A3
Cartographie : DREAL CVL - Juillet 2023
Données : © IGN

INFORMATIONS : Les cartographies de zones d'inondation potentielles sont le résultat de modélisations basées sur des hypothèses relatives à l'hydrologie et aux conditions d'écoulement, et donc entachées d'incertitudes. Elles ont vocation à fournir des éléments utiles à la préparation de crise en indiquant les secteurs risquant d'être impactés selon l'ampleur de la crue. En cas de crue, la situation sur le terrain pourra être différente de la zone inondée potentielle cartographiée, il conviendra donc de se référer impérativement aux consignes fournies par les services gestionnaires de crise.

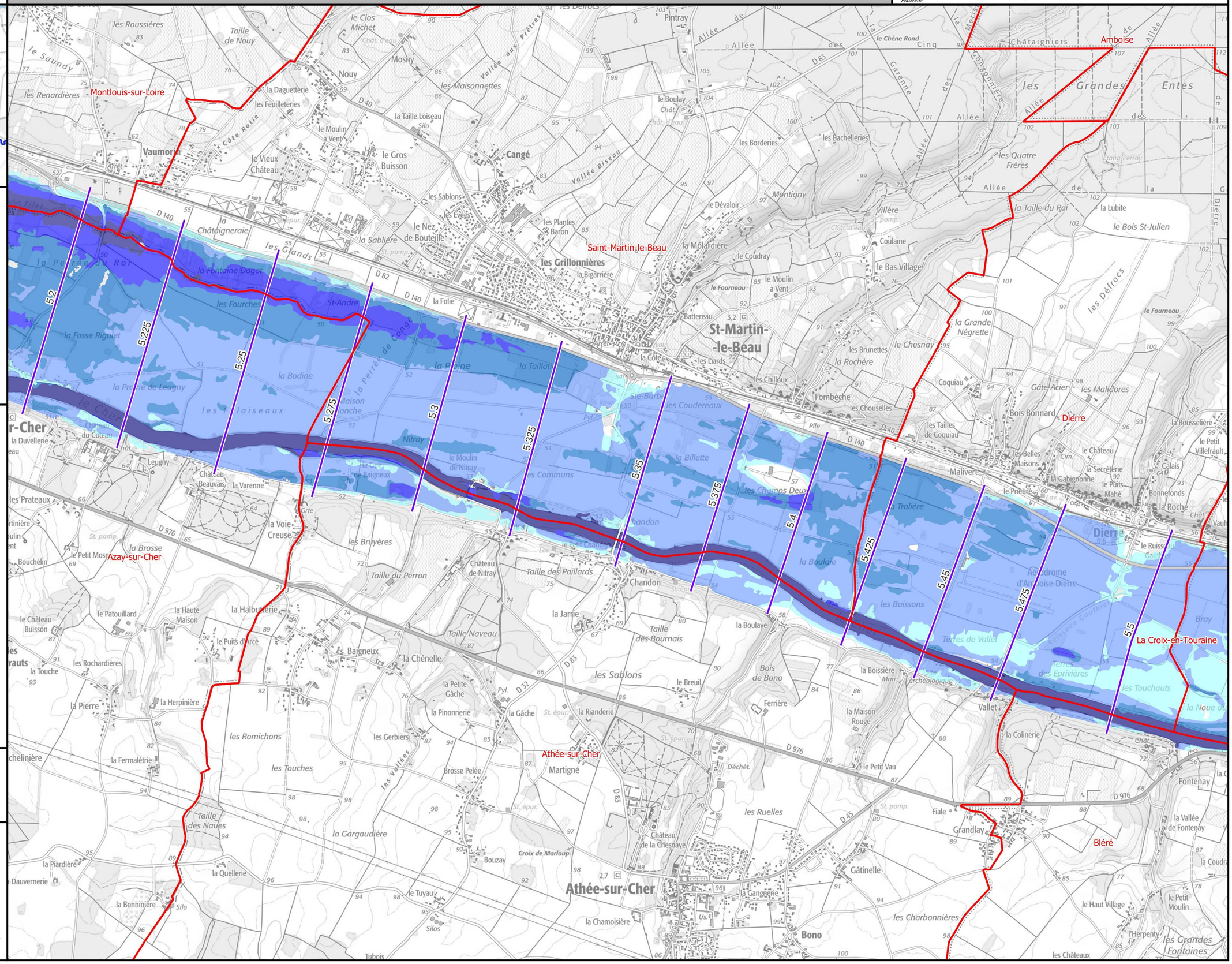

Identifiant carte	K664090010_05_5500_ZICH

Hauteurs de submersion | Cours d'eau : Le Cher

Échelle de référence de Montrichard : 5.50 m (environ 1250 m3/s)

PRÉFÈTE COORDONNATRICE DU BASSIN LOIRE-BRETAGNE
Liberté Égalité Fraternité

afaq ISO 9001 Qualité AFNOR CERTIFICATION 2020/85583.4

VIGICRUES

Emprise 5/6

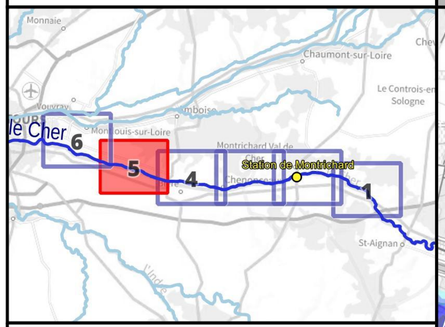

Crue passée	Hauteur (m)
Crue de mai-juin 1856	5.55
Crue de mai 1940	4.90
Crue de janvier 1982	4.40
Crue de décembre 1982	4.39
Crue de mai 2001	4.28
Crue de mai-juin 2016	4.28
Crue de février 2003	3.92
Crue de mars 2007	3.30
Crue du 14 au 24 février 2018	2.65
Crue de début janvier 2018	2.64
Crue de mai 2015	2.44

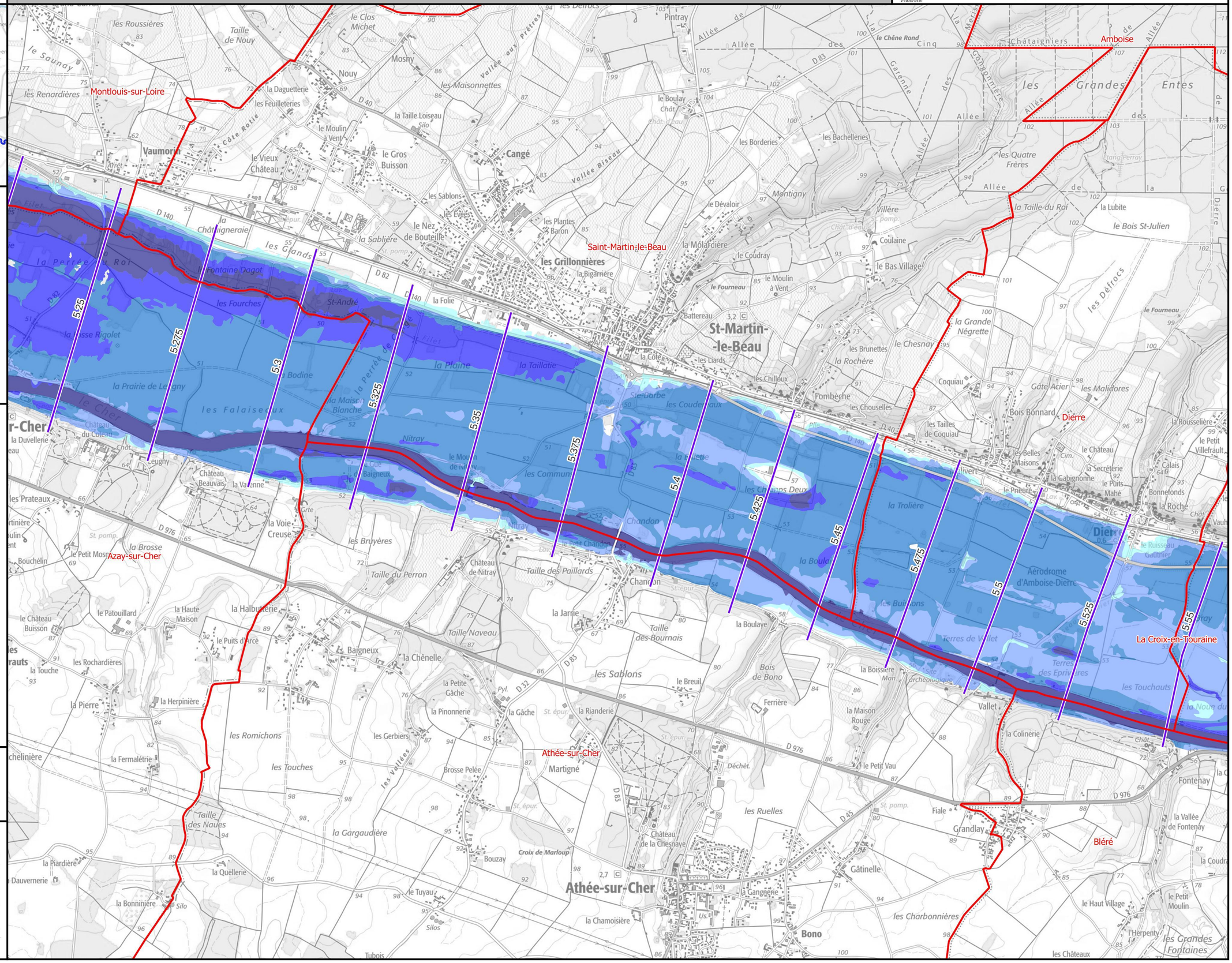

Légende

Hauteurs de submersion
- entre 0 et 0,5 m
- entre 0,5 et 1 m
- entre 1 et 1,5 m
- entre 1,5 et 2 m
- supérieure à 2 m

Zone d'incertitude

Ligne isocote (m NGF)

Digues

Zone soumise au comportement des systèmes d'endiguement. Se référer à l'étude de dangers

Limite de commune

Limite de département

0 250 500 750 1 000 m

N

Échelle : 1/25000, papier A3
Cartographie : DREAL CVL - Juillet 2023
Données : © IGN

INFORMATIONS : Les cartographies de zones d'inondation potentielles sont le résultat de modélisations basées sur des hypothèses relatives à l'hydrologie et aux conditions d'écoulement, et donc entachées d'incertitudes. Elles ont vocation à fournir des éléments utiles à la préparation de crise en indiquant les secteurs risquant d'être impactés selon l'ampleur de la crue. En cas de crue, la situation sur le terrain pourra être différente de la zone inondée potentielle cartographiée, il conviendra donc de se référer impérativement aux consignes fournies par les services gestionnaires de crise.

Identifiant carte	K664090010_05_EAIP

Enveloppe approchée des inondations potentielles

Emprise 5/6

Échelle de référence de Montrichard

PRÉFÈTE COORDONNATRICE DU BASSIN LOIRE-BRETAGNE
Liberté Égalité Fraternité

afaq ISO 9001 Qualité AFNOR CERTIFICATION 2020/85583.4

VIGICRUES

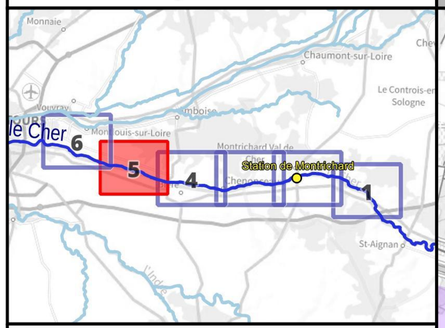

Crue passée	Hauteur (m)
Crue de mai-juin 1856	5.55
Crue de mai 1940	4.90
Crue de janvier 1982	4.40
Crue de décembre 1982	4.39
Crue de mai 2001	4.28
Crue de mai-juin 2016	4.28
Crue de février 2003	3.92
Crue de mars 2007	3.30
Crue du 14 au 24 février 2018	2.65
Crue de début janvier 2018	2.64
Crue de mai 2015	2.44

Légende

- Digues
- Enveloppe approchée des inondations potentielles (2011)
- Limite de commune
- Limite de département

L'EAIP a été élaborée dans le cadre de la Directive Européenne "Inondations", afin d'approcher les contours des événements extrêmes. L'effet des ouvrages hydrauliques (barrages et digues de protection) n'est pas considéré : les digues de protection sont considérées comme transparentes. L'EAIP représente l'emprise potentielle des débordements de tous les cours d'eau, y compris les petits et les intermittents, des torrents, des fonds de talweg. Elle n'intègre ni les ruissellements en versant (coulées de boues et ruissellements localisés en dehors des talwegs), ni les phénomènes spécifiques liés à la saturation locale des réseaux d'assainissement en milieu urbain.

0 250 500 750 1 000 m

N

Échelle : 1/25000, papier A3
Cartographie : DREAL CVL - Août 2023
Données : © IGN

INFORMATIONS : Les cartographies de zones d'inondation potentielles sont le résultat de modélisations basées sur des hypothèses relatives à l'hydrologie et aux conditions d'écoulement, et donc entachées d'incertitudes. Elles ont vocation à fournir des éléments utiles à la préparation de crise en indiquant les secteurs risquant d'être impactés selon l'ampleur de la crue. En cas de crue, la situation sur le terrain pourra être différente de la zone inondée potentielle cartographiée, il conviendra donc de se référer impérativement aux consignes fournies par les services gestionnaires de crise.

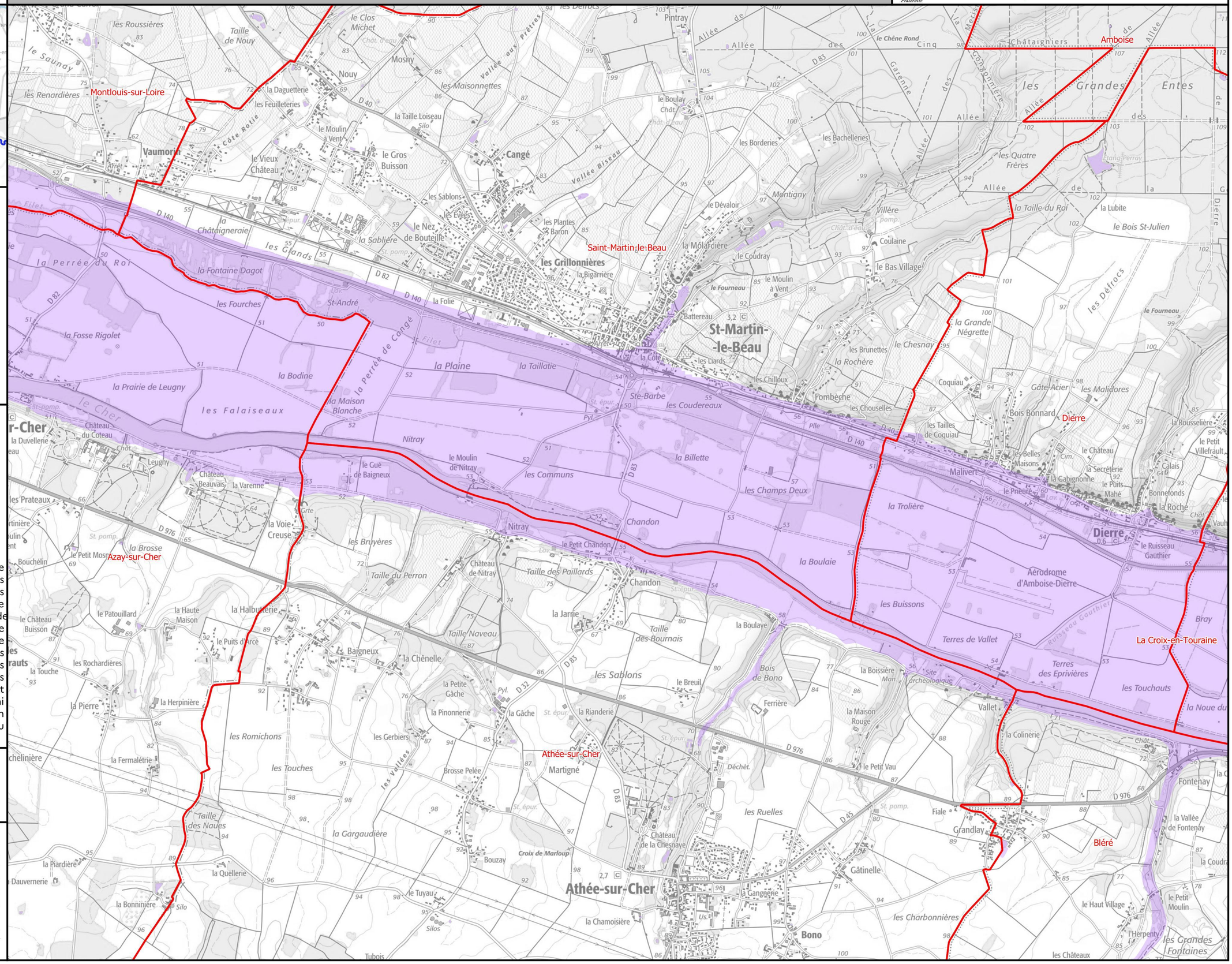

Identifiant carte	K664090010_06_2900_ZICH

Hauteurs de submersion | Cours d'eau : Le Cher

Échelle de référence de Montrichard : 2.90 m (environ 530 m3/s)

PRÉFÈTE COORDONNATRICE DU BASSIN LOIRE-BRETAGNE
Liberté Égalité Fraternité

afaq ISO 9001 Qualité AFNOR CERTIFICATION 2020/85583.4

VIGICRUES

Emprise 6/6

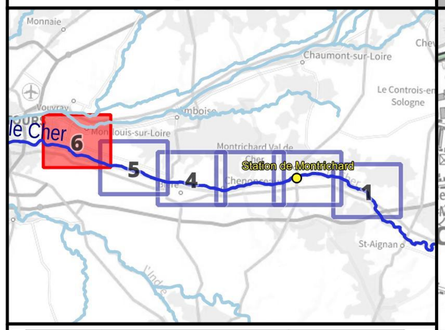

Crue passée	Hauteur (m)
Crue de mai-juin 1856	5.55
Crue de mai 1940	4.90
Crue de janvier 1982	4.40
Crue de décembre 1982	4.39
Crue de mai 2001	4.28
Crue de mai-juin 2016	4.28
Crue de février 2003	3.92
Crue de mars 2007	3.30
Crue du 14 au 24 février 2018	2.65
Crue de début janvier 2018	2.64
Crue de mai 2015	2.44

Légende

Hauteurs de submersion
- entre 0 et 0,5 m
- entre 0,5 et 1 m
- entre 1 et 1,5 m
- entre 1,5 et 2 m
- supérieure à 2 m

Zone d'incertitude

Ligne isocote (m NGF)

Digues

Zone soumise au comportement des systèmes d'endiguement. Se référer à l'étude de dangers

Limite de commune

Limite de département

0 250 500 750 1 000 m

N

Échelle : 1/25000, papier A3
Cartographie : DREAL CVL - Juillet 2023
Données : © IGN

INFORMATIONS : Les cartographies de zones d'inondation potentielles sont le résultat de modélisations basées sur des hypothèses relatives à l'hydrologie et aux conditions d'écoulement, et donc entachées d'incertitudes. Elles ont vocation à fournir des éléments utiles à la préparation de crise en indiquant les secteurs risquant d'être impactés selon l'ampleur de la crue. En cas de crue, la situation sur le terrain pourra être différente de la zone inondée potentielle cartographiée, il conviendra donc de se référer impérativement aux consignes fournies par les services gestionnaires de crise.

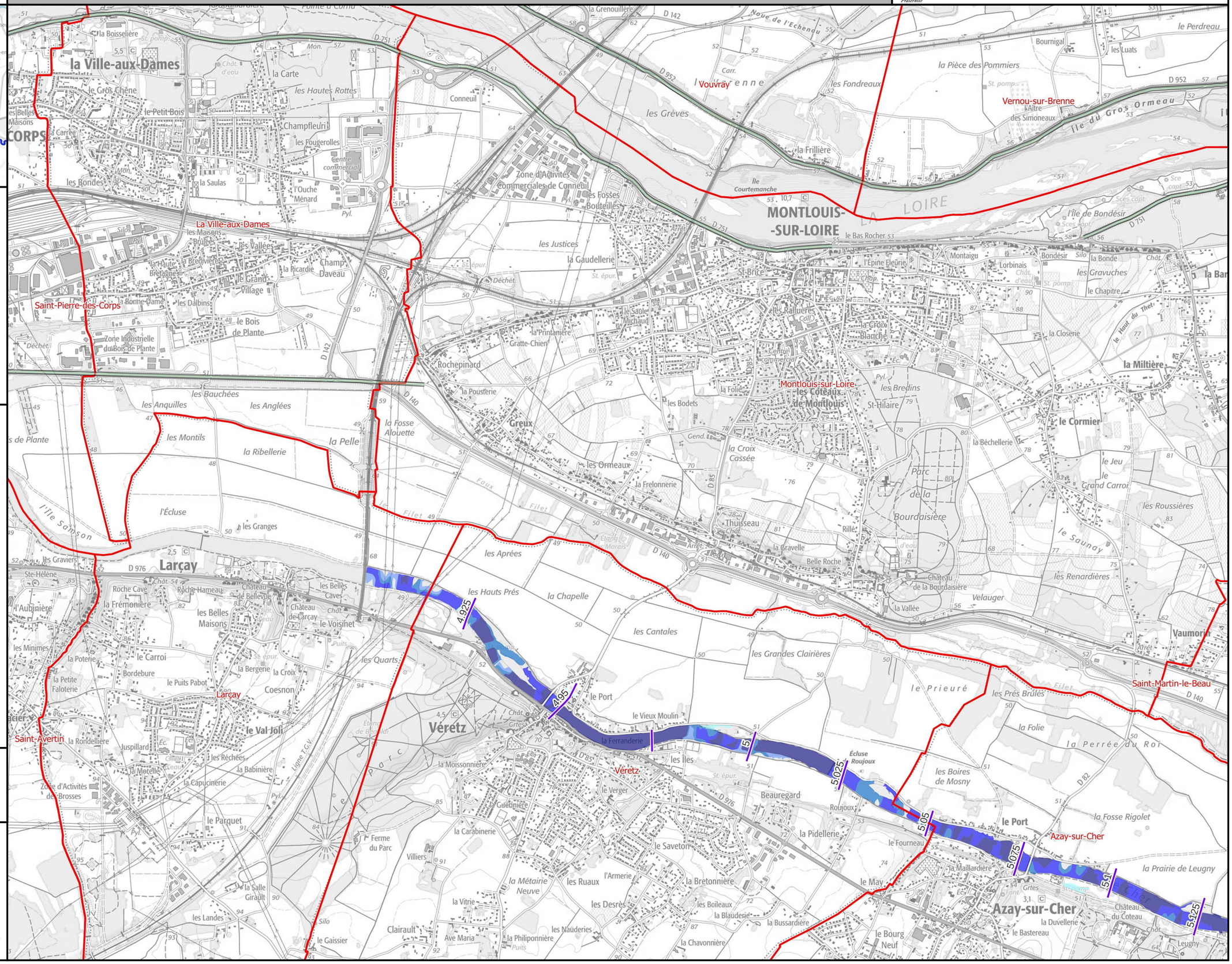

Identifiant carte	K664090010_06_3200_ZICH

Hauteurs de submersion | Cours d'eau : Le Cher

Échelle de référence de Montrichard : 3.20 m (environ 580 m3/s)

PRÉFÈTE COORDONNATRICE DU BASSIN LOIRE-BRETAGNE
Liberté Égalité Fraternité

afaq ISO 9001 Qualité AFNOR CERTIFICATION 2020/85583.4

VIGICRUES

Emprise 6/6

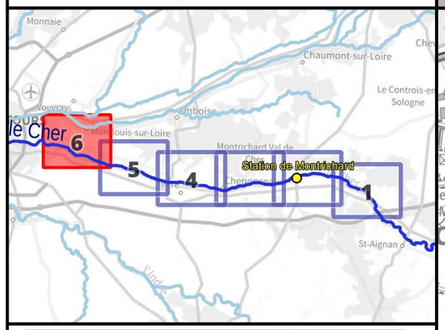

Crue passée	Hauteur (m)
Crue de mai-juin 1856	5.55
Crue de mai 1940	4.90
Crue de janvier 1982	4.40
Crue de décembre 1982	4.39
Crue de mai 2001	4.28
Crue de mai-juin 2016	4.28
Crue de février 2003	3.92
Crue de mars 2007	3.30
Crue du 14 au 24 février 2018	2.65
Crue de début janvier 2018	2.64
Crue de mai 2015	2.44

Légende

Hauteurs de submersion
- entre 0 et 0,5 m
- entre 0,5 et 1 m
- entre 1 et 1,5 m
- entre 1,5 et 2 m
- supérieure à 2 m

Zone d'incertitude

Ligne isocote (m NGF)

Digues

Zone soumise au comportement des systèmes d'endiguement. Se référer à l'étude de dangers

Limite de commune

Limite de département

0 250 500 750 1 000 m

N

Échelle : 1/25000, papier A3
Cartographie : DREAL CVL - Juillet 2023
Données : © IGN

INFORMATIONS : Les cartographies de zones d'inondation potentielles sont le résultat de modélisations basées sur des hypothèses relatives à l'hydrologie et aux conditions d'écoulement, et donc entachées d'incertitudes. Elles ont vocation à fournir des éléments utiles à la préparation de crise en indiquant les secteurs risquant d'être impactés selon l'ampleur de la crue. En cas de crue, la situation sur le terrain pourra être différente de la zone inondée potentielle cartographiée, il conviendra donc de se référer impérativement aux consignes fournies par les services gestionnaires de crise.

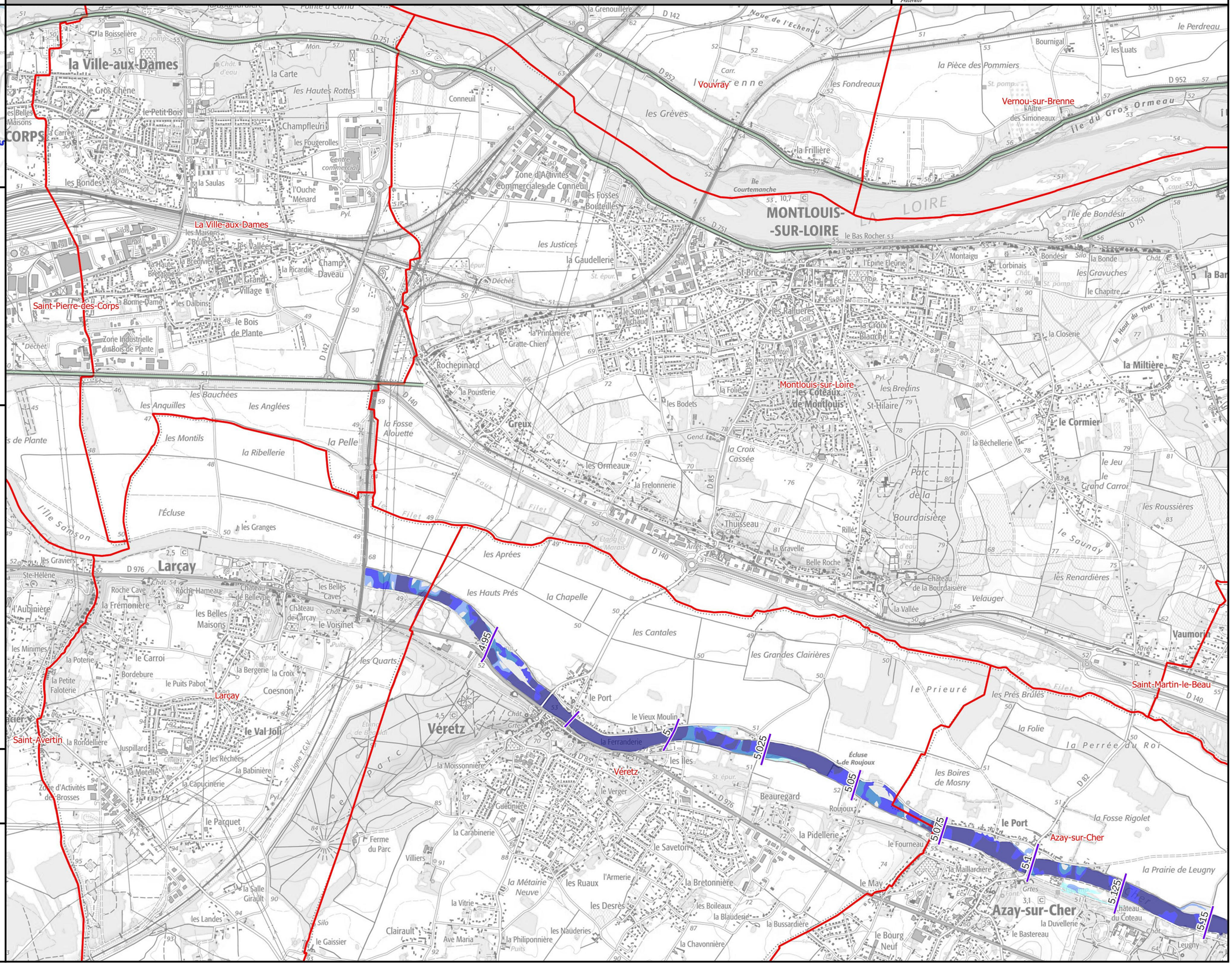

Identifiant carte	K664090010_06_3800_ZICH

Hauteurs de submersion | Cours d'eau : Le Cher

Échelle de référence de Montrichard : 3.80 m (environ 670 m3/s)

PRÉFÈTE COORDONNATRICE DU BASSIN LOIRE-BRETAGNE
Liberté Égalité Fraternité

afaq ISO 9001 Qualité AFNOR CERTIFICATION 2020/85583.4

VIGICRUES

Emprise 6/6

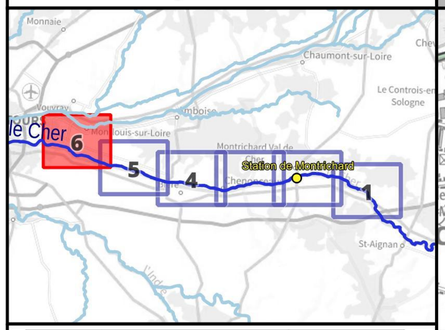

Crue passée	Hauteur (m)
Crue de mai-juin 1856	5.55
Crue de mai 1940	4.90
Crue de janvier 1982	4.40
Crue de décembre 1982	4.39
Crue de mai 2001	4.28
Crue de mai-juin 2016	4.28
Crue de février 2003	3.92
Crue de mars 2007	3.30
Crue du 14 au 24 février 2018	2.65
Crue de début janvier 2018	2.64
Crue de mai 2015	2.44

Légende

Hauteurs de submersion
- entre 0 et 0,5 m
- entre 0,5 et 1 m
- entre 1 et 1,5 m
- entre 1,5 et 2 m
- supérieure à 2 m

Zone d'incertitude

Ligne isocote (m NGF)

Digues

Zone soumise au comportement des systèmes d'endiguement. Se référer à l'étude de dangers

Limite de commune

Limite de département

0 250 500 750 1 000 m

N

Échelle : 1/25000, papier A3
Cartographie : DREAL CVL - Juillet 2023
Données : © IGN

INFORMATIONS : Les cartographies de zones d'inondation potentielles sont le résultat de modélisations basées sur des hypothèses relatives à l'hydrologie et aux conditions d'écoulement, et donc entachées d'incertitudes. Elles ont vocation à fournir des éléments utiles à la préparation de crise en indiquant les secteurs risquant d'être impactés selon l'ampleur de la crue. En cas de crue, la situation sur le terrain pourra être différente de la zone inondée potentielle cartographiée, il conviendra donc de se référer impérativement aux consignes fournies par les services gestionnaires de crise.

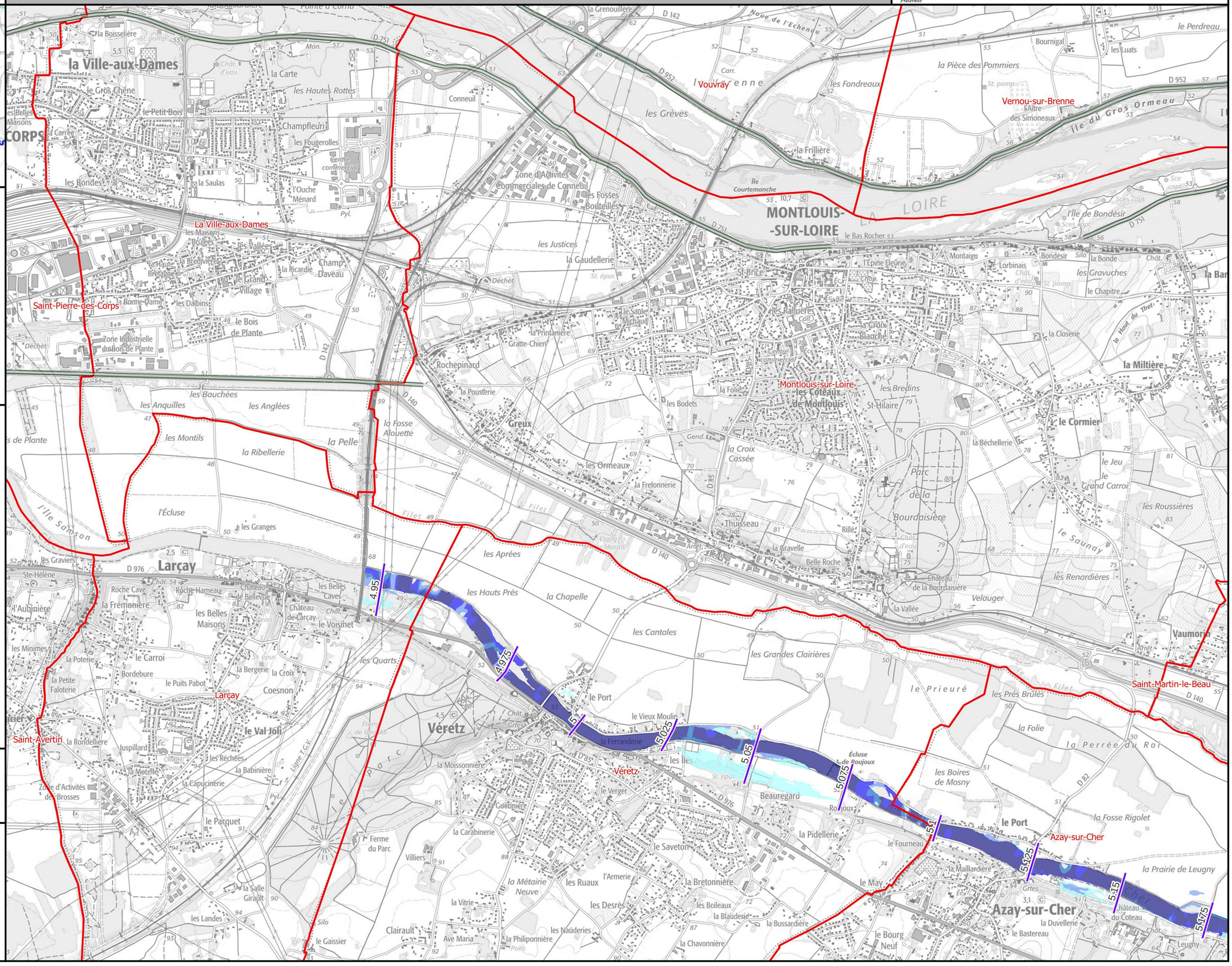

Identifiant carte	K664090010_06_4100_ZICH

Hauteurs de submersion | Cours d'eau : Le Cher

Échelle de référence de Montrichard : 4.10 m (environ 750 m3/s)

PRÉFÈTE COORDONNATRICE DU BASSIN LOIRE-BRETAGNE
Liberté Égalité Fraternité

afaq ISO 9001 Qualité AFNOR CERTIFICATION 2020/85583.4

VIGICRUES

Emprise 6/6

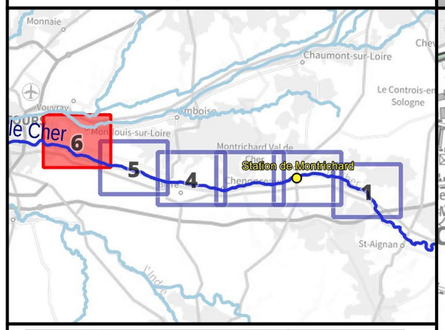

Crue passée	Hauteur (m)
Crue de mai-juin 1856	5.55
Crue de mai 1940	4.90
Crue de janvier 1982	4.40
Crue de décembre 1982	4.39
Crue de mai 2001	4.28
Crue de mai-juin 2016	4.28
Crue de février 2003	3.92
Crue de mars 2007	3.30
Crue du 14 au 24 février 2018	2.65
Crue de début janvier 2018	2.64
Crue de mai 2015	2.44

Légende

Hauteurs de submersion
- entre 0 et 0,5 m
- entre 0,5 et 1 m
- entre 1 et 1,5 m
- entre 1,5 et 2 m
- supérieure à 2 m

Zone d'incertitude

Ligne isocote (m NGF)

Digues

Zone soumise au comportement des systèmes d'endiguement. Se référer à l'étude de dangers

Limite de commune

Limite de département

0 250 500 750 1 000 m

N

Échelle : 1/25000, papier A3
Cartographie : DREAL CVL - Juillet 2023
Données : © IGN

INFORMATIONS : Les cartographies de zones d'inondation potentielles sont le résultat de modélisations basées sur des hypothèses relatives à l'hydrologie et aux conditions d'écoulement, et donc entachées d'incertitudes. Elles ont vocation à fournir des éléments utiles à la préparation de crise en indiquant les secteurs risquant d'être impactés selon l'ampleur de la crue. En cas de crue, la situation sur le terrain pourra être différente de la zone inondée potentielle cartographiée, il conviendra donc de se référer impérativement aux consignes fournies par les services gestionnaires de crise.

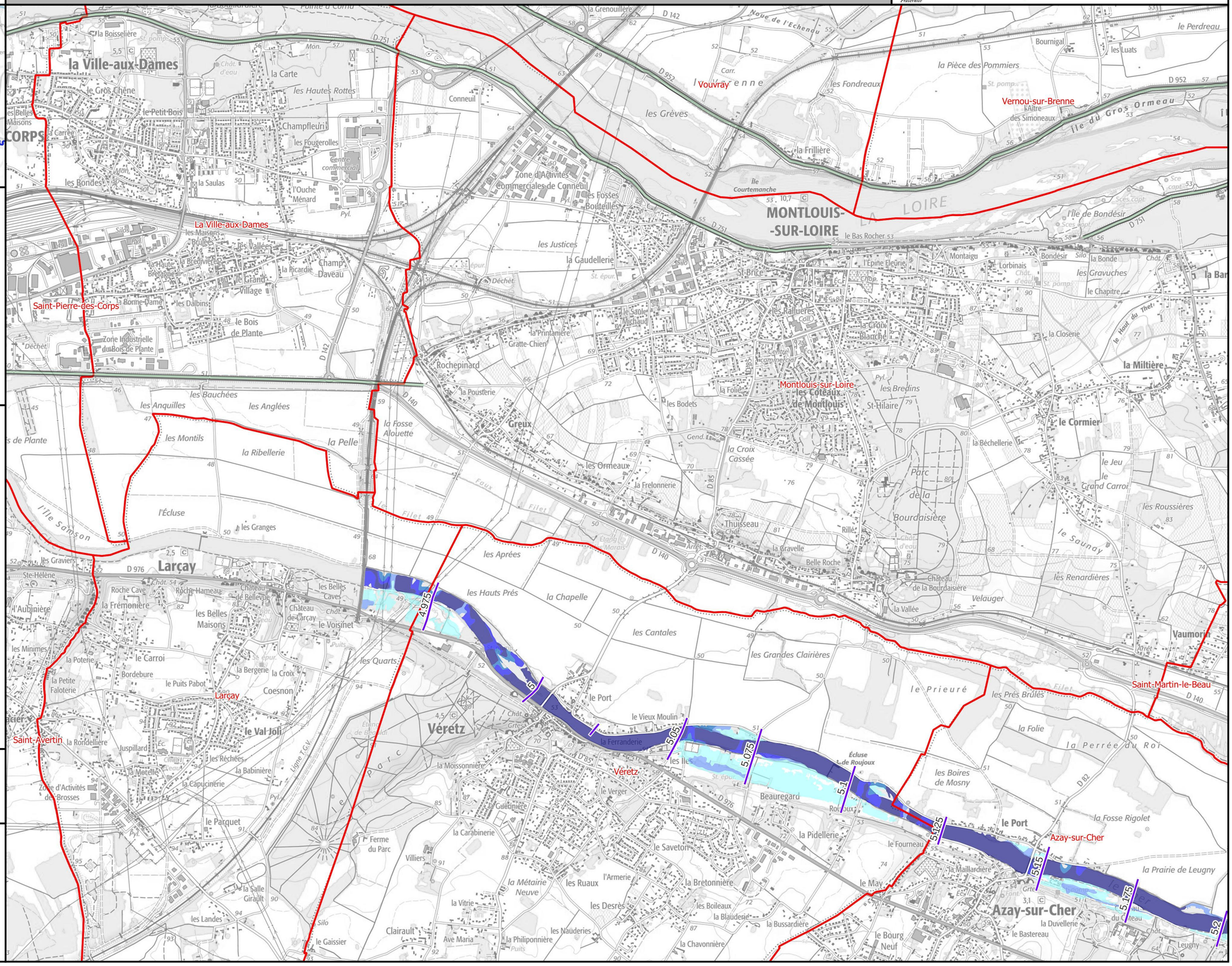

Identifiant carte	K664090010_06_4700_ZICH

Hauteurs de submersion | Cours d'eau : Le Cher

Échelle de référence de Montrichard : 4.70 m (environ 880 m3/s)

PRÉFÈTE COORDONNATRICE DU BASSIN LOIRE-BRETAGNE
Liberté Égalité Fraternité

afaq ISO 9001 Qualité AFNOR CERTIFICATION 2020/85583.4

VIGICRUES

Emprise 6/6

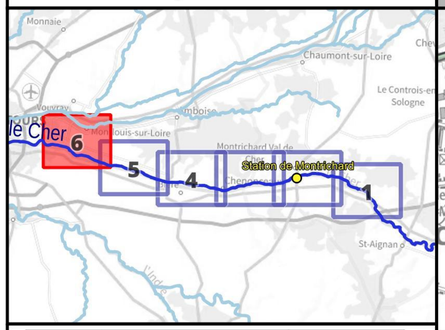

Crue passée	Hauteur (m)
Crue de mai-juin 1856	5.55
Crue de mai 1940	4.90
Crue de janvier 1982	4.40
Crue de décembre 1982	4.39
Crue de mai 2001	4.28
Crue de mai-juin 2016	4.28
Crue de février 2003	3.92
Crue de mars 2007	3.30
Crue du 14 au 24 février 2018	2.65
Crue de début janvier 2018	2.64
Crue de mai 2015	2.44

Légende

Hauteurs de submersion
- entre 0 et 0,5 m
- entre 0,5 et 1 m
- entre 1 et 1,5 m
- entre 1,5 et 2 m
- supérieure à 2 m

Zone d'incertitude

Ligne isocote (m NGF)

Digues

Zone soumise au comportement des systèmes d'endiguement. Se référer à l'étude de dangers

Limite de commune

Limite de département

0 250 500 750 1 000 m

N

Échelle : 1/25000, papier A3
Cartographie : DREAL CVL - Juillet 2023
Données : © IGN

INFORMATIONS : Les cartographies de zones d'inondation potentielles sont le résultat de modélisations basées sur des hypothèses relatives à l'hydrologie et aux conditions d'écoulement, et donc entachées d'incertitudes. Elles ont vocation à fournir des éléments utiles à la préparation de crise en indiquant les secteurs risquant d'être impactés selon l'ampleur de la crue. En cas de crue, la situation sur le terrain pourra être différente de la zone inondée potentielle cartographiée, il conviendra donc de se référer impérativement aux consignes fournies par les services gestionnaires de crise.

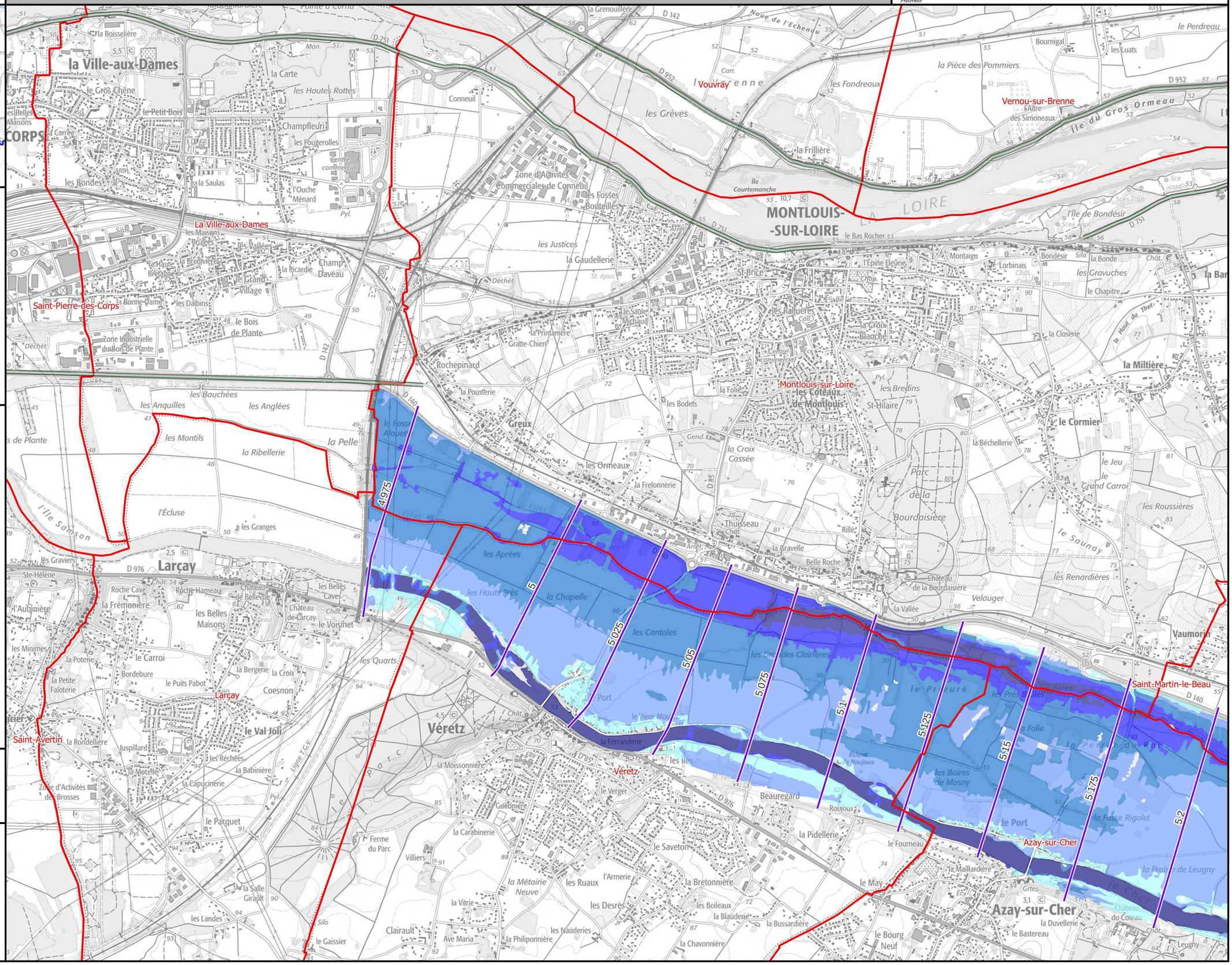

Identifiant carte	K664090010_06_5100_ZICH

Hauteurs de submersion | Cours d'eau : Le Cher

Échelle de référence de Montrichard : 5.10 m (environ 1000 m3/s)

PRÉFÈTE COORDONNATRICE DU BASSIN LOIRE-BRETAGNE
Liberté Égalité Fraternité

afaq ISO 9001 Qualité AFNOR CERTIFICATION 2020/85583.4

VIGICRUES

Emprise 6/6

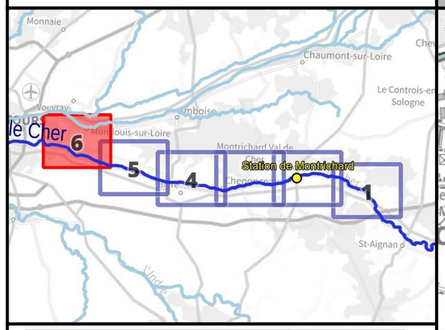

Crue passée	Hauteur (m)
Crue de mai-juin 1856	5.55
Crue de mai 1940	4.90
Crue de janvier 1982	4.40
Crue de décembre 1982	4.39
Crue de mai 2001	4.28
Crue de mai-juin 2016	4.28
Crue de février 2003	3.92
Crue de mars 2007	3.30
Crue du 14 au 24 février 2018	2.65
Crue de début janvier 2018	2.64
Crue de mai 2015	2.44

Légende

Hauteurs de submersion
- entre 0 et 0,5 m
- entre 0,5 et 1 m
- entre 1 et 1,5 m
- entre 1,5 et 2 m
- supérieure à 2 m

Zone d'incertitude

Ligne isocote (m NGF)

Digues

Zone soumise au comportement des systèmes d'endiguement. Se référer à l'étude de dangers

Limite de commune

Limite de département

0 250 500 750 1 000 m

N

Échelle : 1/25000, papier A3
Cartographie : DREAL CVL - Juillet 2023
Données : © IGN

INFORMATIONS : Les cartographies de zones d'inondation potentielles sont le résultat de modélisations basées sur des hypothèses relatives à l'hydrologie et aux conditions d'écoulement, et donc entachées d'incertitudes. Elles ont vocation à fournir des éléments utiles à la préparation de crise en indiquant les secteurs risquant d'être impactés selon l'ampleur de la crue. En cas de crue, la situation sur le terrain pourra être différente de la zone inondée potentielle cartographiée, il conviendra donc de se référer impérativement aux consignes fournies par les services gestionnaires de crise.

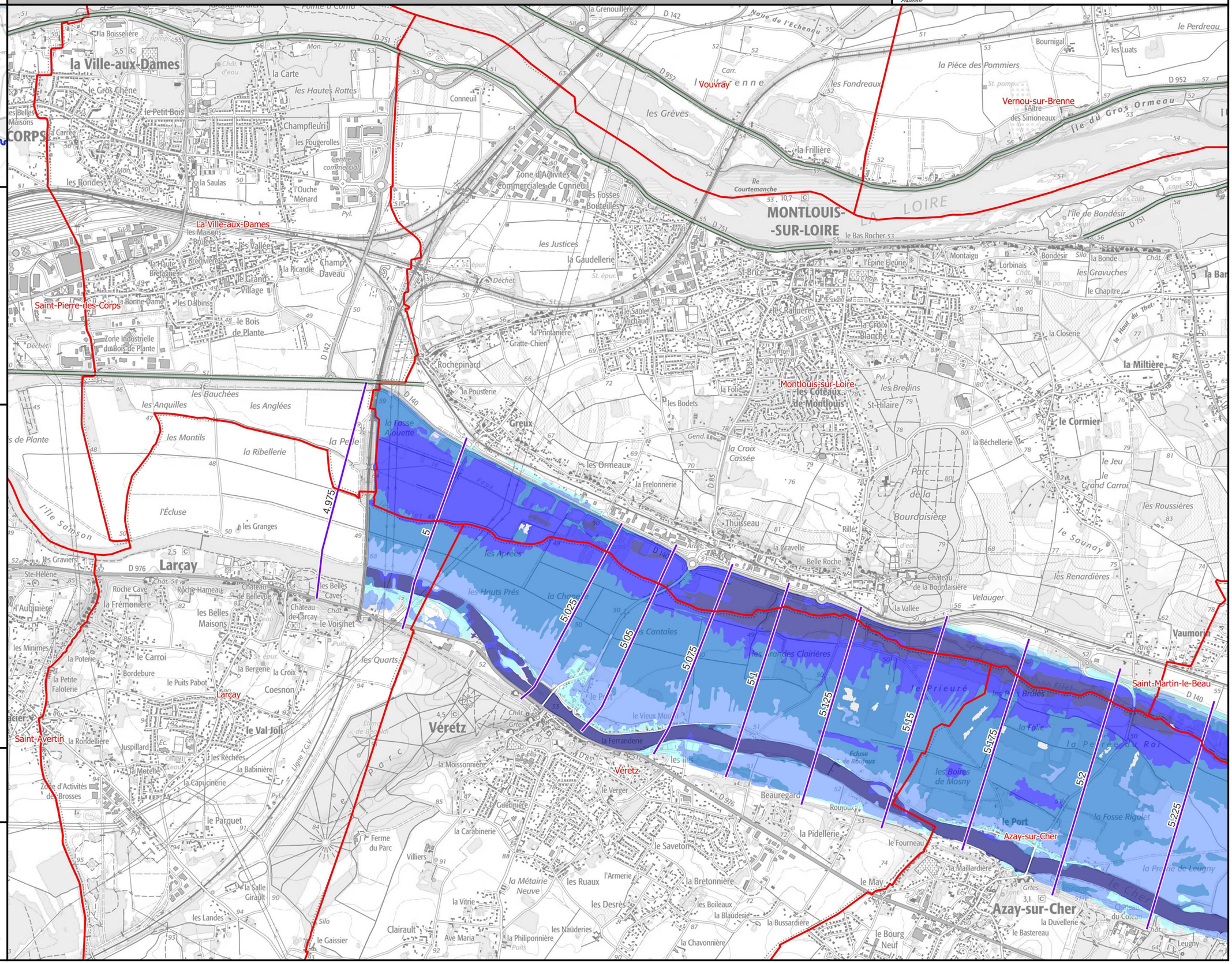

Identifiant carte	K664090010_06_5500_ZICH

Hauteurs de submersion | Cours d'eau : Le Cher

Échelle de référence de Montrichard : 5.50 m (environ 1250 m3/s)

PRÉFÈTE COORDONNATRICE DU BASSIN LOIRE-BRETAGNE
Liberté Égalité Fraternité

afaq ISO 9001 Qualité AFNOR CERTIFICATION 2020/85583.4

VIGICRUES

Emprise 6/6

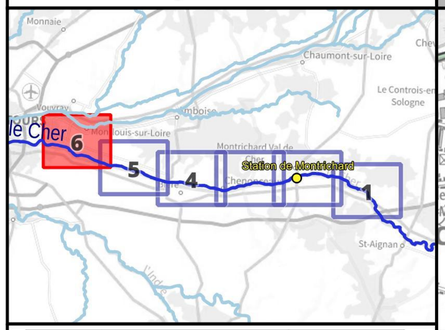

Crue passée	Hauteur (m)
Crue de mai-juin 1856	5.55
Crue de mai 1940	4.90
Crue de janvier 1982	4.40
Crue de décembre 1982	4.39
Crue de mai 2001	4.28
Crue de mai-juin 2016	4.28
Crue de février 2003	3.92
Crue de mars 2007	3.30
Crue du 14 au 24 février 2018	2.65
Crue de début janvier 2018	2.64
Crue de mai 2015	2.44

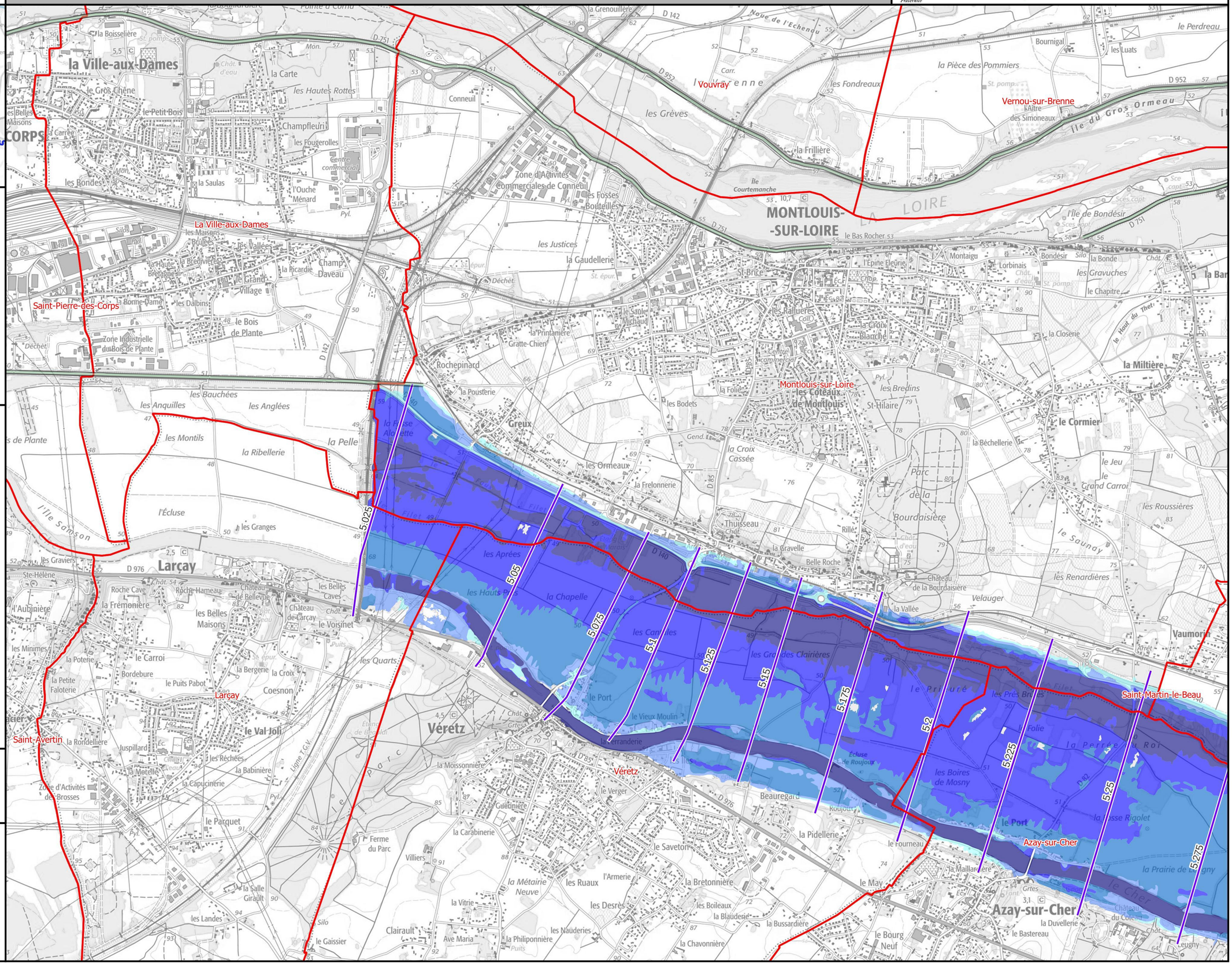

Légende

Hauteurs de submersion
- entre 0 et 0,5 m
- entre 0,5 et 1 m
- entre 1 et 1,5 m
- entre 1,5 et 2 m
- supérieure à 2 m

Zone d'incertitude

Ligne isocote (m NGF)

Digues

Zone soumise au comportement des systèmes d'endiguement. Se référer à l'étude de dangers

Limite de commune

Limite de département

0 250 500 750 1 000 m

N

Échelle : 1/25000, papier A3
Cartographie : DREAL CVL - Juillet 2023
Données : © IGN

INFORMATIONS : Les cartographies de zones d'inondation potentielles sont le résultat de modélisations basées sur des hypothèses relatives à l'hydrologie et aux conditions d'écoulement, et donc entachées d'incertitudes. Elles ont vocation à fournir des éléments utiles à la préparation de crise en indiquant les secteurs risquant d'être impactés selon l'ampleur de la crue. En cas de crue, la situation sur le terrain pourra être différente de la zone inondée potentielle cartographiée, il conviendra donc de se référer impérativement aux consignes fournies par les services gestionnaires de crise.

Identifiant carte	K664090010_06_EAIP

Enveloppe approchée des inondations potentielles

Échelle de référence de Montrichard

PRÉFÈTE COORDONNATRICE DU BASSIN LOIRE-BRETAGNE
Liberté Égalité Fraternité

afaq ISO 9001 Qualité AFNOR CERTIFICATION 2020/85583.4

VIGICRUES

Emprise 6/6

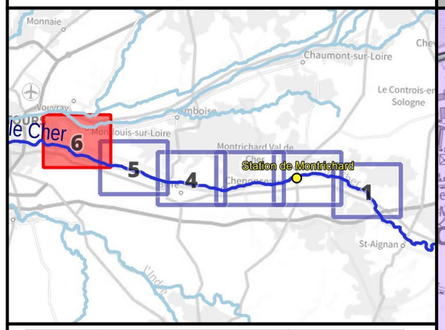

Crue passée	Hauteur (m)
Crue de mai-juin 1856	5.55
Crue de mai 1940	4.90
Crue de janvier 1982	4.40
Crue de décembre 1982	4.39
Crue de mai 2001	4.28
Crue de mai-juin 2016	4.28
Crue de février 2003	3.92
Crue de mars 2007	3.30
Crue du 14 au 24 février 2018	2.65
Crue de début janvier 2018	2.64
Crue de mai 2015	2.44

Légende

- Digues
- Enveloppe approchée des inondations potentielles (2011)
- Limite de commune
- Limite de département

L'EAIP a été élaborée dans le cadre de la Directive Européenne "Inondations", afin d'approcher les contours des événements extrêmes. L'effet des ouvrages hydrauliques (barrages et digues de protection) n'est pas considéré : les digues de protection sont considérées comme transparentes. L'EAIP représente l'emprise potentielle des débordements de tous les cours d'eau, y compris les petits et les intermittents, des torrents, des fonds de talweg. Elle n'intègre ni les ruissellements en versant (coulées de boues et ruissellements localisés en dehors des talwegs), ni les phénomènes spécifiques liés à la saturation locale des réseaux d'assainissement en milieu urbain.

0 250 500 750 1 000 m

N

Échelle : 1/25000, papier A3
Cartographie : DREAL CVL - Août 2023
Données : © IGN
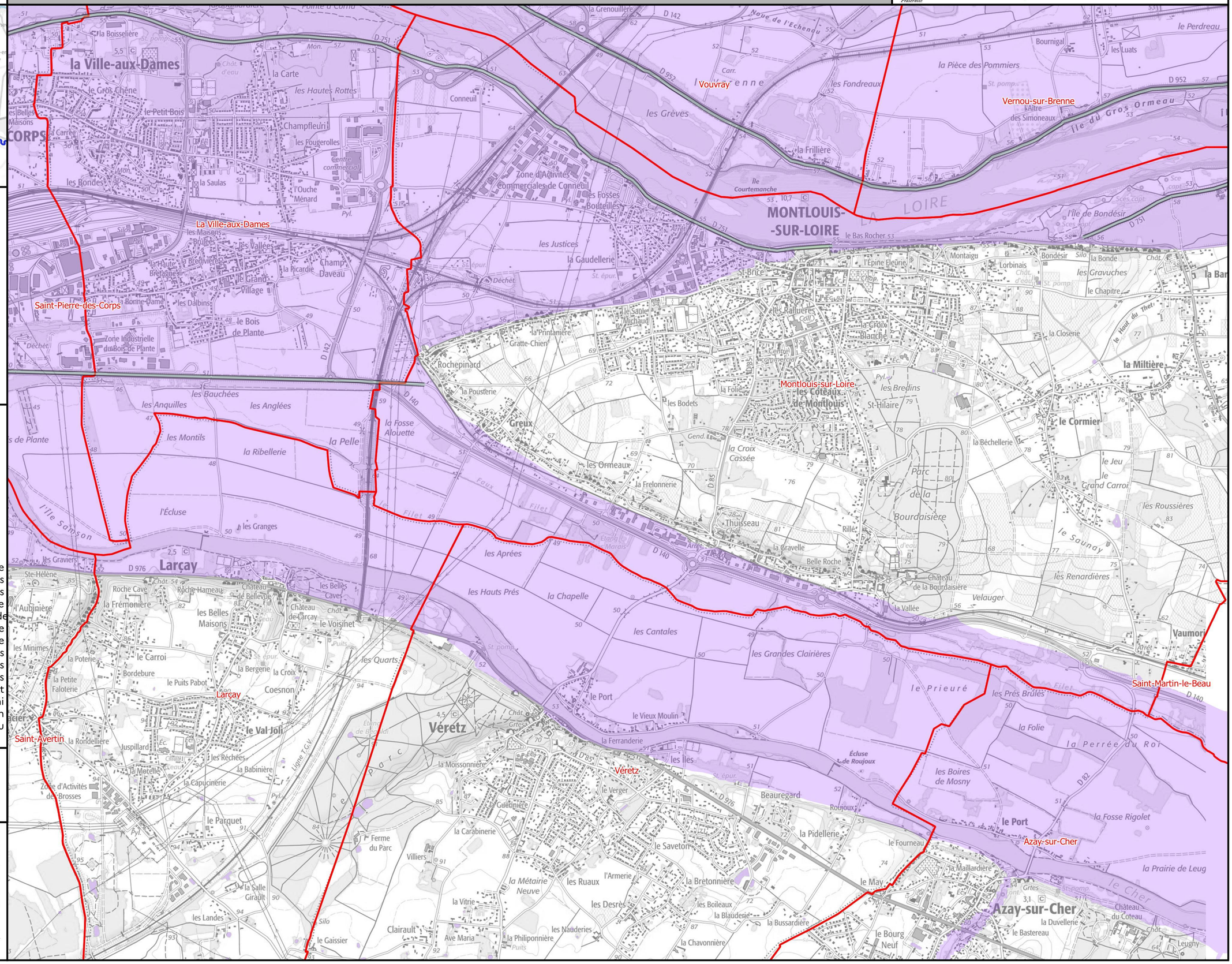
INFORMATIONS : Les cartographies de zones d'inondation potentielles sont le résultat de modélisations basées sur des hypothèses relatives à l'hydrologie et aux conditions d'écoulement, et donc entachées d'incertitudes. Elles ont vocation à fournir des éléments utiles à la préparation de crise en indiquant les secteurs risquant d'être impactés selon l'ampleur de la crue. En cas de crue, la situation sur le terrain pourra être différente de la zone inondée potentielle cartographiée, il conviendra donc de se référer impérativement aux consignes fournies par les services gestionnaires de crise.