Tableau d'assemblage des cartographies

Échelle de référence de Châtillon-sur-Cher

PRÉFÈTE COORDONNATRICE DU BASSIN LOIRE-BRETAGNE
Liberté Égalité Fraternité

afaq ISO 9001 Qualité AFNOR CERTIFICATION 2020/85583.4

VIGICRUES

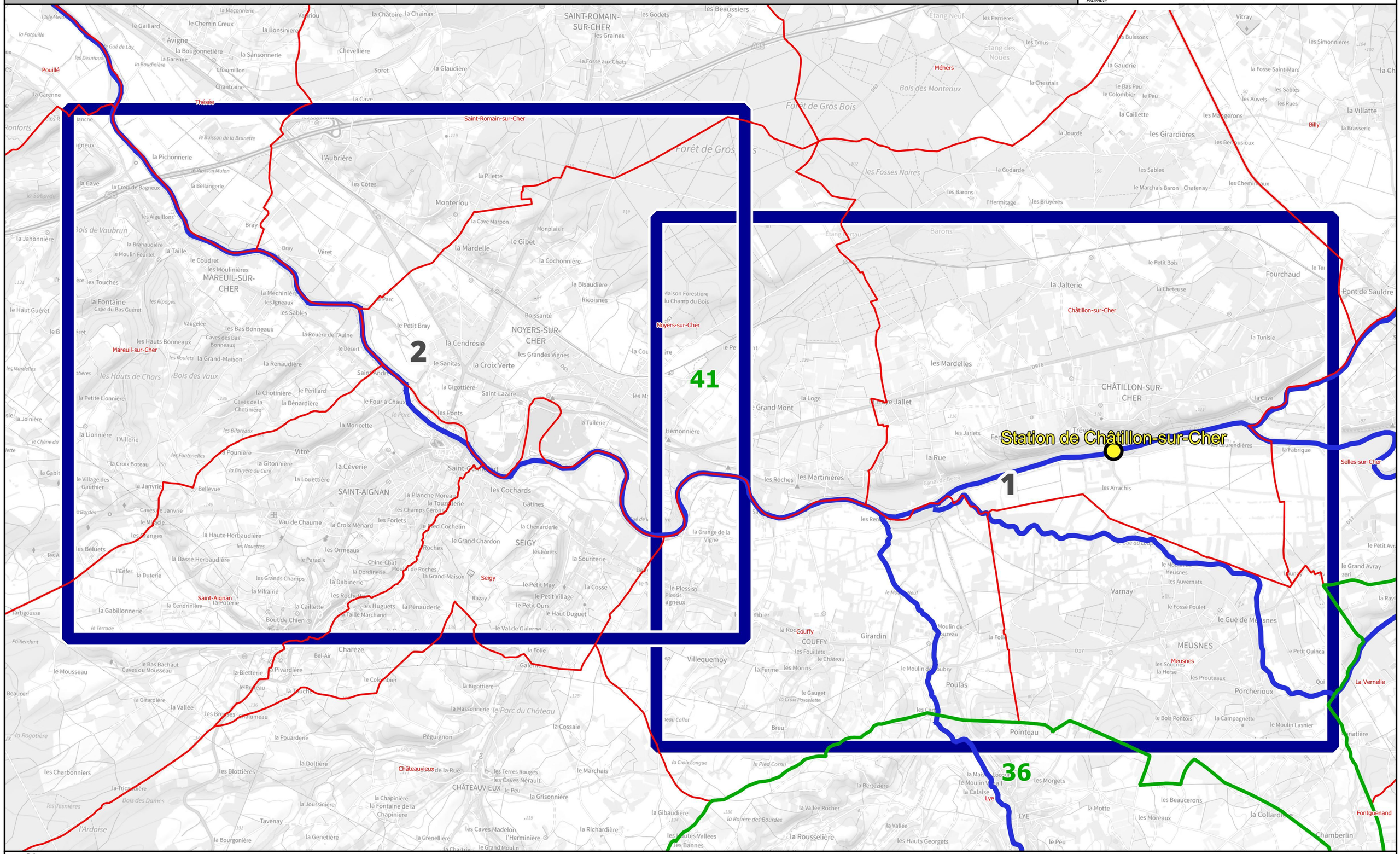

N

DREAL CVL, Août 2023 - Données : © IGN

0 1 000 2 000 3 000 4 000 m

Identifiant carte	K650091001_01_3000_ZICH

Hauteurs de submersion | Cours d'eau : Le Cher

Échelle de référence de Châtillon-sur-Cher : 3.00 m (environ 530 m3/s)

PRÉFÈTE COORDONNATRICE DU BASSIN LOIRE-BRETAGNE
Liberté Égalité Fraternité

afaq ISO 9001 Qualité AFNOR CERTIFICATION 2020/85583.4

VIGICRUES

Emprise 1/2

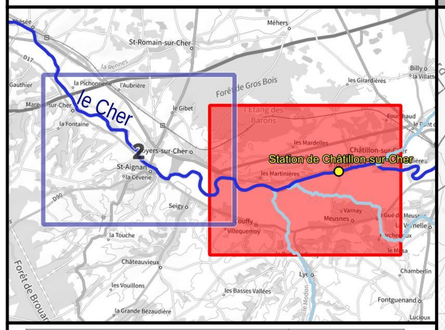

Crue passée	Hauteur (m)
Crue de mai-juin 2016	3.99
Crue de mai 2001	3.93
Crue de février 2003	3.72
Crue de mars 2007	3.37
Crue de mai-juin 2008	3.05
Crue de début janvier 2018	2.72
Crue du 14 au 24 février 2018	2.71
Crue de mai 2015	2.63

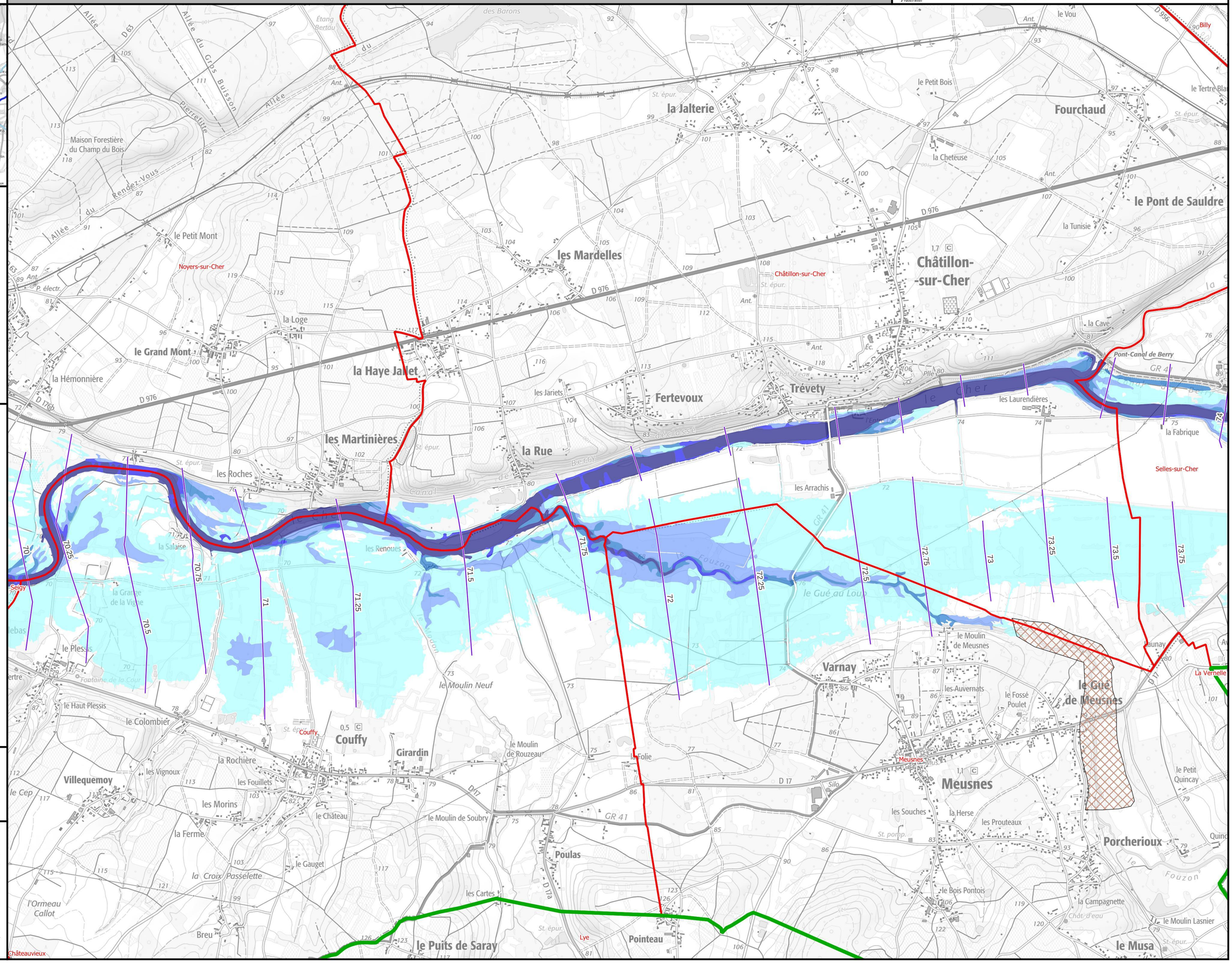

Légende

Hauteurs de submersion
- entre 0 et 0,5 m
- entre 0,5 et 1 m
- entre 1 et 1,5 m
- entre 1,5 et 2 m
- supérieure à 2 m

Zone d'incertitude

Ligne isocote (m NGF)

Digues

Zone soumise au comportement des systèmes d'endiguement. Se référer à l'étude de dangers

Limite de commune

Limite de département

0 250 500 750 1 000 m

N

Échelle : 1/25000, papier A3
Cartographie : DREAL CVL - mars 2025
Données : © IGN

INFORMATIONS : Les cartographies de zones d'inondation potentielles sont le résultat de modélisations basées sur des hypothèses relatives à l'hydrologie et aux conditions d'écoulement, et donc entachées d'incertitudes. Elles ont vocation à fournir des éléments utiles à la préparation de crise en indiquant les secteurs risquant d'être impactés selon l'ampleur de la crue. En cas de crue, la situation sur le terrain pourra être différente de la zone inondée potentielle cartographiée, il conviendra donc de se référer impérativement aux consignes fournies par les services gestionnaires de crise.

Identifiant carte	K650091001_01_3300_ZICH

Hauteurs de submersion | Cours d'eau : Le Cher

Échelle de référence de Châtillon-sur-Cher : 3.30 m (environ 580 m3/s)

PRÉFÈTE COORDONNATRICE DU BASSIN LOIRE-BRETAGNE
Liberté Égalité Fraternité

afaq ISO 9001 Qualité AFNOR CERTIFICATION 2020/85583.4

VIGICRUES

Emprise 1/2

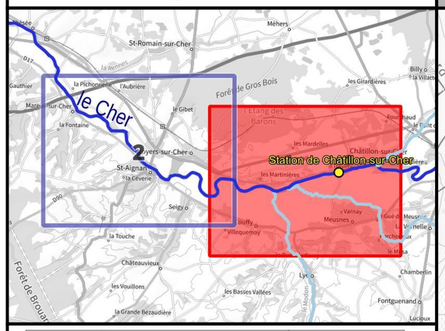

Crue passée	Hauteur (m)
Crue de mai-juin 2016	3.99
Crue de mai 2001	3.93
Crue de février 2003	3.72
Crue de mars 2007	3.37
Crue de mai-juin 2008	3.05
Crue de début janvier 2018	2.72
Crue du 14 au 24 février 2018	2.71
Crue de mai 2015	2.63

Légende

Hauteurs de submersion
- entre 0 et 0,5 m
- entre 0,5 et 1 m
- entre 1 et 1,5 m
- entre 1,5 et 2 m
- supérieure à 2 m

Zone d'incertitude

Ligne isocote (m NGF)

Digues

Zone soumise au comportement des systèmes d'endiguement. Se référer à l'étude de dangers

Limite de commune

Limite de département

0 250 500 750 1 000 m

N

Échelle : 1/25000, papier A3
Cartographie : DREAL CVL - mars 2025
Données : © IGN

INFORMATIONS : Les cartographies de zones d'inondation potentielles sont le résultat de modélisations basées sur des hypothèses relatives à l'hydrologie et aux conditions d'écoulement, et donc entachées d'incertitudes. Elles ont vocation à fournir des éléments utiles à la préparation de crise en indiquant les secteurs risquant d'être impactés selon l'ampleur de la crue. En cas de crue, la situation sur le terrain pourra être différente de la zone inondée potentielle cartographiée, il conviendra donc de se référer impérativement aux consignes fournies par les services gestionnaires de crise.

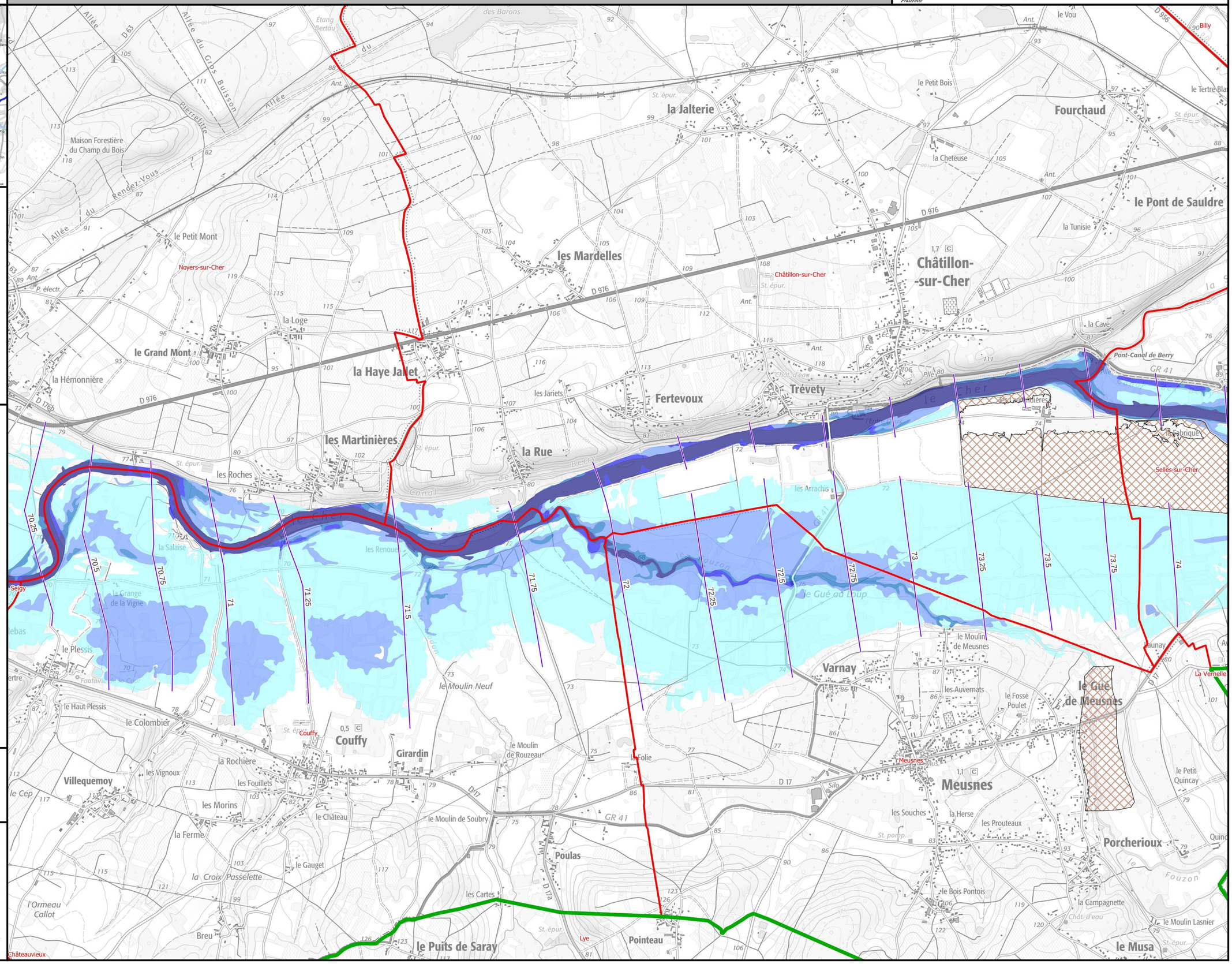

Identifiant carte	K650091001_01_3700_ZICH

Hauteurs de submersion | Cours d'eau : Le Cher

Échelle de référence de Châtillon-sur-Cher : 3.70 m (environ 670 m3/s)

PRÉFÈTE COORDONNATRICE DU BASSIN LOIRE-BRETAGNE
Liberté Égalité Fraternité

afaq ISO 9001 Qualité AFNOR CERTIFICATION 2020/85583.4

VIGICRUES

Emprise 1/2

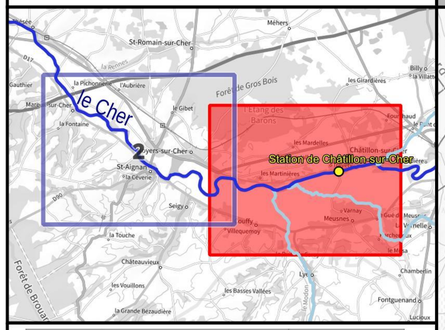

Crue passée	Hauteur (m)
Crue de mai-juin 2016	3.99
Crue de mai 2001	3.93
Crue de février 2003	3.72
Crue de mars 2007	3.37
Crue de mai-juin 2008	3.05
Crue de début janvier 2018	2.72
Crue du 14 au 24 février 2018	2.71
Crue de mai 2015	2.63

Légende

Hauteurs de submersion
- entre 0 et 0,5 m
- entre 0,5 et 1 m
- entre 1 et 1,5 m
- entre 1,5 et 2 m
- supérieure à 2 m

Zone d'incertitude

Ligne isocote (m NGF)

Digues

Zone soumise au comportement des systèmes d'endiguement. Se référer à l'étude de dangers

Limite de commune

Limite de département

0 250 500 750 1 000 m

N

Échelle : 1/25000, papier A3
Cartographie : DREAL CVL - mars 2025
Données : © IGN

INFORMATIONS : Les cartographies de zones d'inondation potentielles sont le résultat de modélisations basées sur des hypothèses relatives à l'hydrologie et aux conditions d'écoulement, et donc entachées d'incertitudes. Elles ont vocation à fournir des éléments utiles à la préparation de crise en indiquant les secteurs risquant d'être impactés selon l'ampleur de la crue. En cas de crue, la situation sur le terrain pourra être différente de la zone inondée potentielle cartographiée, il conviendra donc de se référer impérativement aux consignes fournies par les services gestionnaires de crise.

Identifiant carte	K650091001_01_3900_ZICH

Hauteurs de submersion | Cours d'eau : Le Cher

Échelle de référence de Châtillon-sur-Cher : 3.90 m (environ 750 m3/s)

PRÉFÈTE COORDONNATRICE DU BASSIN LOIRE-BRETAGNE
Liberté Égalité Fraternité

afaq ISO 9001 Qualité AFNOR CERTIFICATION 2020/85583.4

VIGICRUES

Emprise 1/2

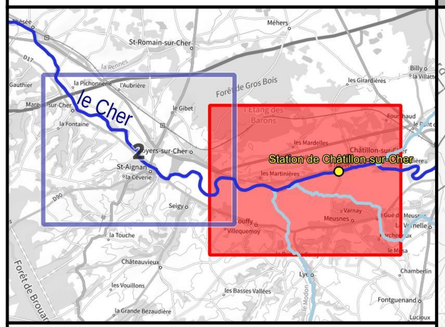

Crue passée	Hauteur (m)
Crue de mai-juin 2016	3.99
Crue de mai 2001	3.93
Crue de février 2003	3.72
Crue de mars 2007	3.37
Crue de mai-juin 2008	3.05
Crue de début janvier 2018	2.72
Crue du 14 au 24 février 2018	2.71
Crue de mai 2015	2.63

Légende

Hauteurs de submersion
- entre 0 et 0,5 m
- entre 0,5 et 1 m
- entre 1 et 1,5 m
- entre 1,5 et 2 m
- supérieure à 2 m

Zone d'incertitude

Ligne isocote (m NGF)

Digues

Zone soumise au comportement des systèmes d'endiguement. Se référer à l'étude de dangers

Limite de commune

Limite de département

0 250 500 750 1 000 m

N

Échelle : 1/25000, papier A3
Cartographie : DREAL CVL - mars 2025
Données : © IGN

INFORMATIONS : Les cartographies de zones d'inondation potentielles sont le résultat de modélisations basées sur des hypothèses relatives à l'hydrologie et aux conditions d'écoulement, et donc entachées d'incertitudes. Elles ont vocation à fournir des éléments utiles à la préparation de crise en indiquant les secteurs risquant d'être impactés selon l'ampleur de la crue. En cas de crue, la situation sur le terrain pourra être différente de la zone inondée potentielle cartographiée, il conviendra donc de se référer impérativement aux consignes fournies par les services gestionnaires de crise.

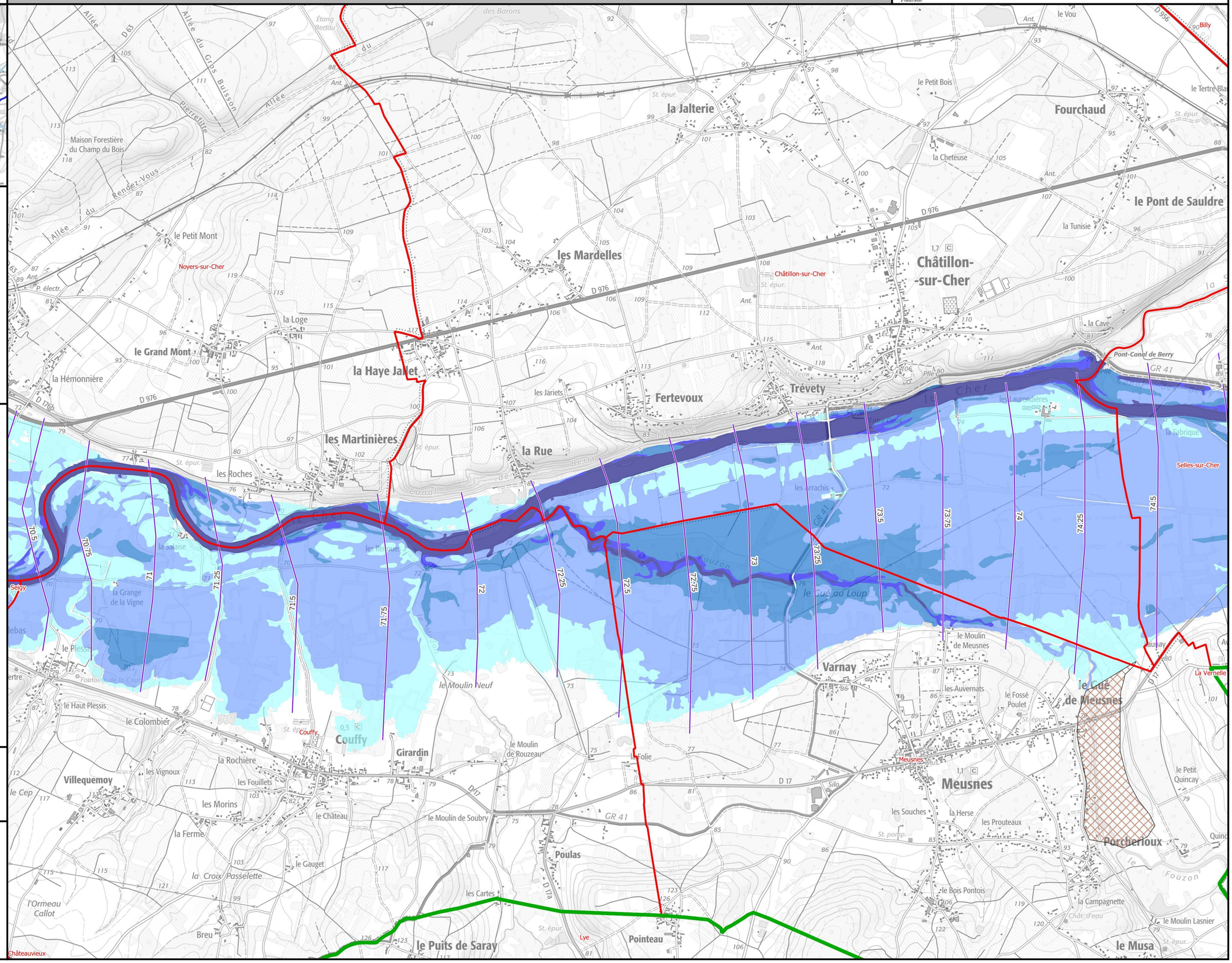

Identifiant carte	K650091001_01_4200_ZICH

Hauteurs de submersion | Cours d'eau : Le Cher

Échelle de référence de Châtillon-sur-Cher : 4.20 m (environ 880 m3/s)

PRÉFÈTE COORDONNATRICE DU BASSIN LOIRE-BRETAGNE
Liberté Égalité Fraternité

afaq ISO 9001 Qualité AFNOR CERTIFICATION 2020/85583.4

VIGICRUES

Emprise 1/2

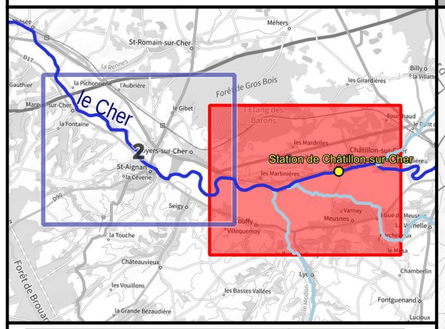

Crue passée	Hauteur (m)
Crue de mai-juin 2016	3.99
Crue de mai 2001	3.93
Crue de février 2003	3.72
Crue de mars 2007	3.37
Crue de mai-juin 2008	3.05
Crue de début janvier 2018	2.72
Crue du 14 au 24 février 2018	2.71
Crue de mai 2015	2.63

Légende

Hauteurs de submersion
- entre 0 et 0,5 m
- entre 0,5 et 1 m
- entre 1 et 1,5 m
- entre 1,5 et 2 m
- supérieure à 2 m

Zone d'incertitude

Ligne isocote (m NGF)

Digues

Zone soumise au comportement des systèmes d'endiguement. Se référer à l'étude de dangers

Limite de commune

Limite de département

0 250 500 750 1 000 m

N

Échelle : 1/25000, papier A3
Cartographie : DREAL CVL - mars 2025
Données : © IGN

INFORMATIONS : Les cartographies de zones d'inondation potentielles sont le résultat de modélisations basées sur des hypothèses relatives à l'hydrologie et aux conditions d'écoulement, et donc entachées d'incertitudes. Elles ont vocation à fournir des éléments utiles à la préparation de crise en indiquant les secteurs risquant d'être impactés selon l'ampleur de la crue. En cas de crue, la situation sur le terrain pourra être différente de la zone inondée potentielle cartographiée, il conviendra donc de se référer impérativement aux consignes fournies par les services gestionnaires de crise.

Identifiant carte	K650091001_01_4500_ZICH

Hauteurs de submersion | Cours d'eau : Le Cher

Échelle de référence de Châtillon-sur-Cher : 4.50 m (environ 1000 m3/s)

PRÉFÈTE COORDONNATRICE DU BASSIN LOIRE-BRETAGNE
Liberté Égalité Fraternité

afaq ISO 9001 Qualité AFNOR CERTIFICATION 2020/85583.4

VIGICRUES

Emprise 1/2

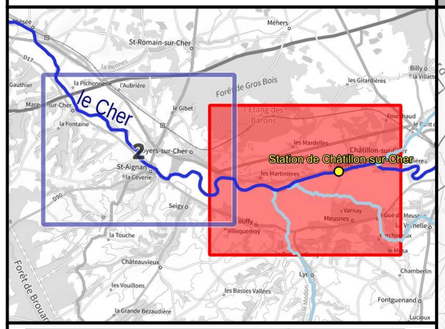

Crue passée	Hauteur (m)
Crue de mai-juin 2016	3.99
Crue de mai 2001	3.93
Crue de février 2003	3.72
Crue de mars 2007	3.37
Crue de mai-juin 2008	3.05
Crue de début janvier 2018	2.72
Crue du 14 au 24 février 2018	2.71
Crue de mai 2015	2.63

Légende

Hauteurs de submersion
- entre 0 et 0,5 m
- entre 0,5 et 1 m
- entre 1 et 1,5 m
- entre 1,5 et 2 m
- supérieure à 2 m

Zone d'incertitude

Ligne isocote (m NGF)

Digues

Zone soumise au comportement des systèmes d'endiguement. Se référer à l'étude de dangers

Limite de commune

Limite de département

0 250 500 750 1 000 m

N

Échelle : 1/25000, papier A3
Cartographie : DREAL CVL - mars 2025
Données : © IGN

INFORMATIONS : Les cartographies de zones d'inondation potentielles sont le résultat de modélisations basées sur des hypothèses relatives à l'hydrologie et aux conditions d'écoulement, et donc entachées d'incertitudes. Elles ont vocation à fournir des éléments utiles à la préparation de crise en indiquant les secteurs risquant d'être impactés selon l'ampleur de la crue. En cas de crue, la situation sur le terrain pourra être différente de la zone inondée potentielle cartographiée, il conviendra donc de se référer impérativement aux consignes fournies par les services gestionnaires de crise.

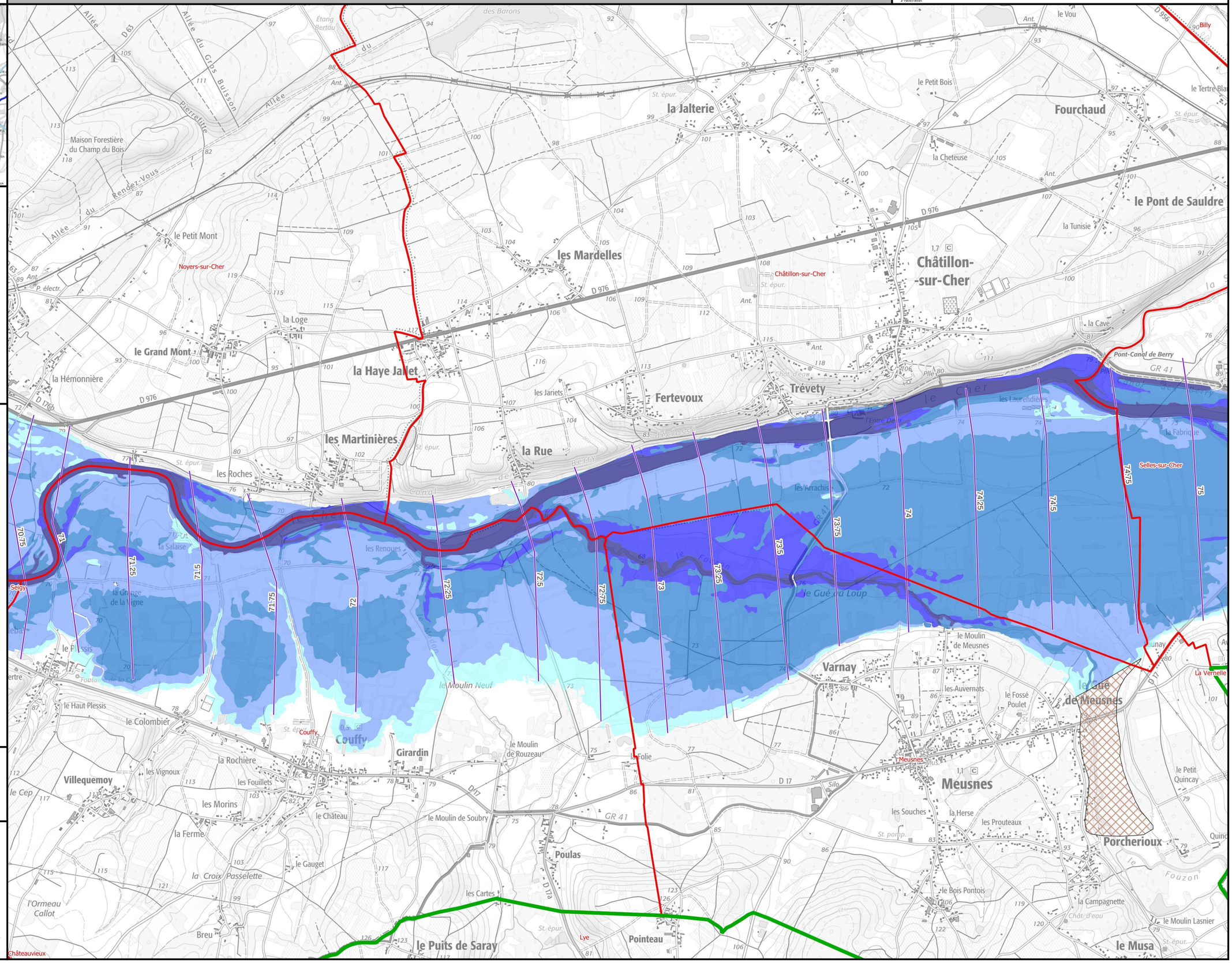

Identifiant carte	K650091001_01_5000_ZICH

Hauteurs de submersion | Cours d'eau : Le Cher

Échelle de référence de Châtillon-sur-Cher : 5.00 m (environ 1250 m3/s)

PRÉFÈTE COORDONNATRICE DU BASSIN LOIRE-BRETAGNE
Liberté Égalité Fraternité

afaq ISO 9001 Qualité AFNOR CERTIFICATION 2020/85583.4

VIGICRUES

Emprise 1/2

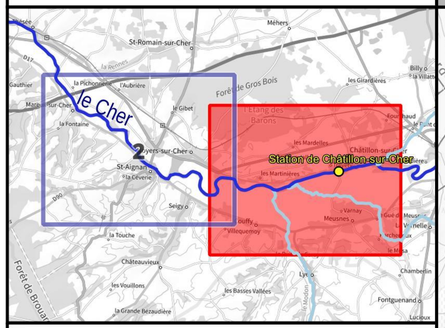

Crue passée	Hauteur (m)
Crue de mai-juin 2016	3.99
Crue de mai 2001	3.93
Crue de février 2003	3.72
Crue de mars 2007	3.37
Crue de mai-juin 2008	3.05
Crue de début janvier 2018	2.72
Crue du 14 au 24 février 2018	2.71
Crue de mai 2015	2.63

Légende

Hauteurs de submersion
- entre 0 et 0,5 m
- entre 0,5 et 1 m
- entre 1 et 1,5 m
- entre 1,5 et 2 m
- supérieure à 2 m

Zone d'incertitude

Ligne isocote (m NGF)

Digues

Zone soumise au comportement des systèmes d'endiguement. Se référer à l'étude de dangers

Limite de commune

Limite de département

0 250 500 750 1 000 m

N

Échelle : 1/25000, papier A3
Cartographie : DREAL CVL - mars 2025
Données : © IGN

INFORMATIONS : Les cartographies de zones d'inondation potentielles sont le résultat de modélisations basées sur des hypothèses relatives à l'hydrologie et aux conditions d'écoulement, et donc entachées d'incertitudes. Elles ont vocation à fournir des éléments utiles à la préparation de crise en indiquant les secteurs risquant d'être impactés selon l'ampleur de la crue. En cas de crue, la situation sur le terrain pourra être différente de la zone inondée potentielle cartographiée, il conviendra donc de se référer impérativement aux consignes fournies par les services gestionnaires de crise.

Identifiant carte	K650091001_01_EAIP

Enveloppe approchée des inondations potentielles

Emprise 1/2

Échelle de référence de Châtillon-sur-Cher

PRÉFÈTE COORDONNATRICE DU BASSIN LOIRE-BRETAGNE
Liberté Égalité Fraternité

afaq ISO 9001 Qualité AFNOR CERTIFICATION 2020/85583.4

VIGICRUES

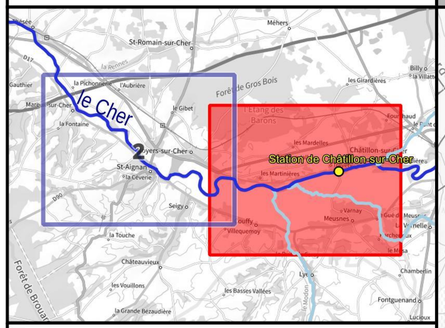

Crue passée	Hauteur (m)
Crue de mai-juin 2016	3.99
Crue de mai 2001	3.93
Crue de février 2003	3.72
Crue de mars 2007	3.37
Crue de mai-juin 2008	3.05
Crue de début janvier 2018	2.72
Crue du 14 au 24 février 2018	2.71
Crue de mai 2015	2.63

Légende

- Digues
- Enveloppe approchée des inondations potentielles (2011)
- Limite de commune
- Limite de département

L'EAIP a été élaborée dans le cadre de la Directive Européenne "Inondations", afin d'approcher les contours des événements extrêmes. L'effet des ouvrages hydrauliques (barrages et digues de protection) n'est pas considéré : les digues de protection sont considérées comme transparentes. L'EAIP représente l'emprise potentielle des débordements de tous les cours d'eau, y compris les petits et les intermittents, des torrents, des fonds de talweg. Elle n'intègre ni les ruissellements en versant (coulées de boues et ruissellements localisés en dehors des talwegs), ni les phénomènes spécifiques liés à la saturation locale des réseaux d'assainissement en milieu urbain.

0 250 500 750 1 000 m

N

Échelle : 1/25000, papier A3
Cartographie : DREAL CVL - mars 2025
Données : © IGN

INFORMATIONS : Les cartographies de zones d'inondation potentielles sont le résultat de modélisations basées sur des hypothèses relatives à l'hydrologie et aux conditions d'écoulement, et donc entachées d'incertitudes. Elles ont vocation à fournir des éléments utiles à la préparation de crise en indiquant les secteurs risquant d'être impactés selon l'ampleur de la crue. En cas de crue, la situation sur le terrain pourra être différente de la zone inondée potentielle cartographiée, il conviendra donc de se référer impérativement aux consignes fournies par les services gestionnaires de crise.

Identifiant carte	K650091001_02_3000_ZICH

Hauteurs de submersion | Cours d'eau : Le Cher

Échelle de référence de Châtillon-sur-Cher : 3.00 m (environ 530 m3/s)

PRÉFÈTE COORDONNATRICE DU BASSIN LOIRE-BRETAGNE
Liberté Égalité Fraternité

afaq ISO 9001 Qualité AFNOR CERTIFICATION 2020/85583.4

VIGICRUES

Emprise 2/2

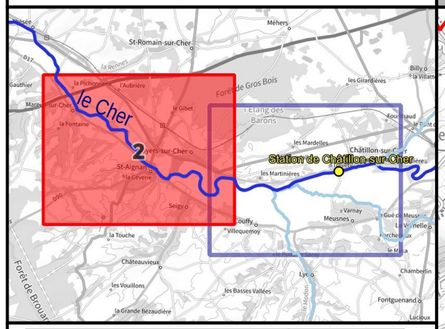

Crue passée	Hauteur (m)
Crue de mai-juin 2016	3.99
Crue de mai 2001	3.93
Crue de février 2003	3.72
Crue de mars 2007	3.37
Crue de mai-juin 2008	3.05
Crue de début janvier 2018	2.72
Crue du 14 au 24 février 2018	2.71
Crue de mai 2015	2.63

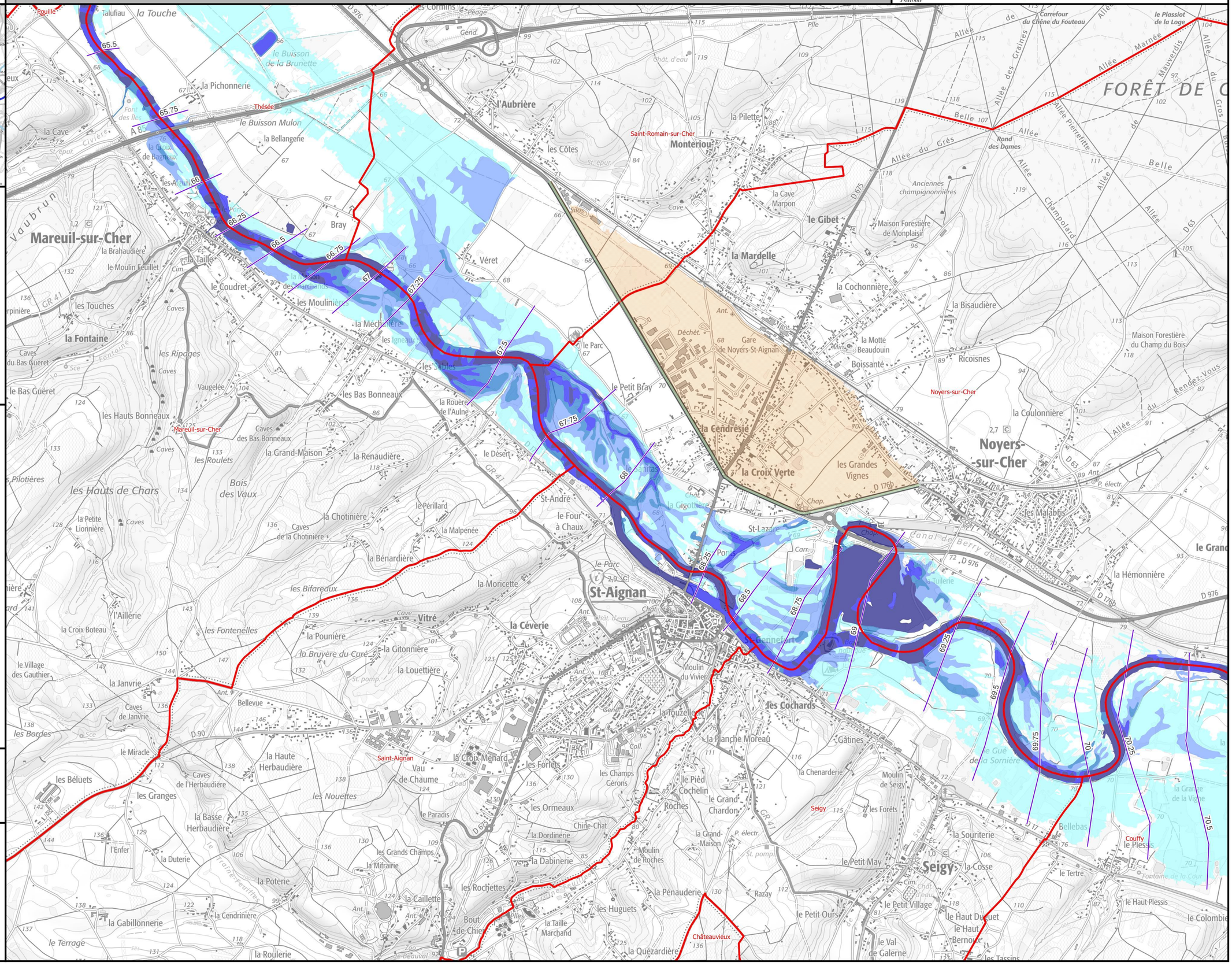

Légende

Hauteurs de submersion
- entre 0 et 0,5 m
- entre 0,5 et 1 m
- entre 1 et 1,5 m
- entre 1,5 et 2 m
- supérieure à 2 m

Zone d'incertitude

Ligne isocote (m NGF)

Digues

Zone soumise au comportement des systèmes d'endiguement. Se référer à l'étude de dangers

Limite de commune

Limite de département

0 250 500 750 1 000 m

N

Échelle : 1/25000, papier A3
Cartographie : DREAL CVL - mars 2025
Données : © IGN

INFORMATIONS : Les cartographies de zones d'inondation potentielles sont le résultat de modélisations basées sur des hypothèses relatives à l'hydrologie et aux conditions d'écoulement, et donc entachées d'incertitudes. Elles ont vocation à fournir des éléments utiles à la préparation de crise en indiquant les secteurs risquant d'être impactés selon l'ampleur de la crue. En cas de crue, la situation sur le terrain pourra être différente de la zone inondée potentielle cartographiée, il conviendra donc de se référer impérativement aux consignes fournies par les services gestionnaires de crise.

Identifiant carte	K650091001_02_3300_ZICH

Hauteurs de submersion | Cours d'eau : Le Cher

Échelle de référence de Châtillon-sur-Cher : 3.30 m (environ 580 m3/s)

PRÉFÈTE COORDONNATRICE DU BASSIN LOIRE-BRETAGNE
Liberté Égalité Fraternité

afaq ISO 9001 Qualité AFNOR CERTIFICATION 2020/85583.4

VIGICRUES

Emprise 2/2

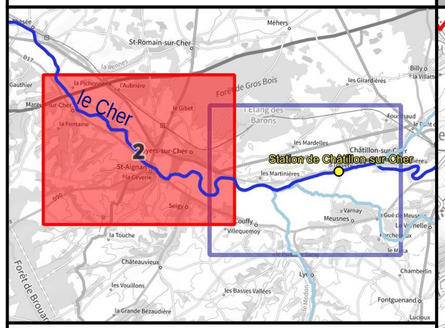

Crue passée	Hauteur (m)
Crue de mai-juin 2016	3.99
Crue de mai 2001	3.93
Crue de février 2003	3.72
Crue de mars 2007	3.37
Crue de mai-juin 2008	3.05
Crue de début janvier 2018	2.72
Crue du 14 au 24 février 2018	2.71
Crue de mai 2015	2.63

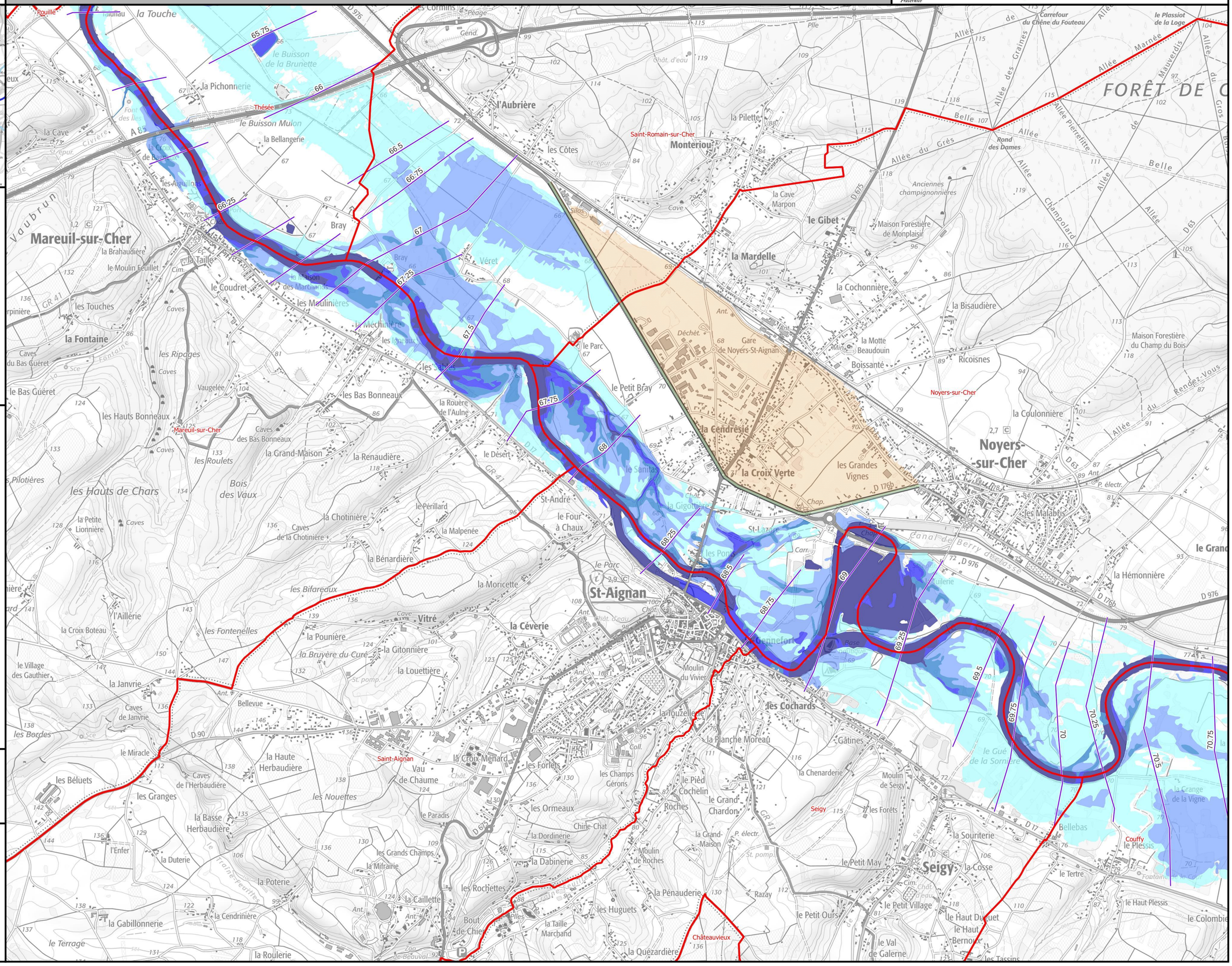

Légende

Hauteurs de submersion
- entre 0 et 0,5 m
- entre 0,5 et 1 m
- entre 1 et 1,5 m
- entre 1,5 et 2 m
- supérieure à 2 m

Zone d'incertitude

Ligne isocote (m NGF)

Digues

Zone soumise au comportement des systèmes d'endiguement. Se référer à l'étude de dangers

Limite de commune

Limite de département

0 250 500 750 1 000 m

N

Échelle : 1/25000, papier A3
Cartographie : DREAL CVL - mars 2025
Données : © IGN

INFORMATIONS : Les cartographies de zones d'inondation potentielles sont le résultat de modélisations basées sur des hypothèses relatives à l'hydrologie et aux conditions d'écoulement, et donc entachées d'incertitudes. Elles ont vocation à fournir des éléments utiles à la préparation de crise en indiquant les secteurs risquant d'être impactés selon l'ampleur de la crue. En cas de crue, la situation sur le terrain pourra être différente de la zone inondée potentielle cartographiée, il conviendra donc de se référer impérativement aux consignes fournies par les services gestionnaires de crise.

Identifiant carte	K650091001_02_3700_ZICH

Hauteurs de submersion | Cours d'eau : Le Cher

Échelle de référence de Châtillon-sur-Cher : 3.70 m (environ 670 m3/s)

PRÉFÈTE COORDONNATRICE DU BASSIN LOIRE-BRETAGNE
Liberté Égalité Fraternité

afaq ISO 9001 Qualité AFNOR CERTIFICATION 2020/85583.4

VIGICRUES

Emprise 2/2

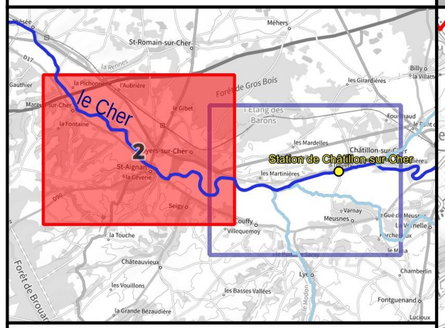

Crue passée	Hauteur (m)
Crue de mai-juin 2016	3.99
Crue de mai 2001	3.93
Crue de février 2003	3.72
Crue de mars 2007	3.37
Crue de mai-juin 2008	3.05
Crue de début janvier 2018	2.72
Crue du 14 au 24 février 2018	2.71
Crue de mai 2015	2.63

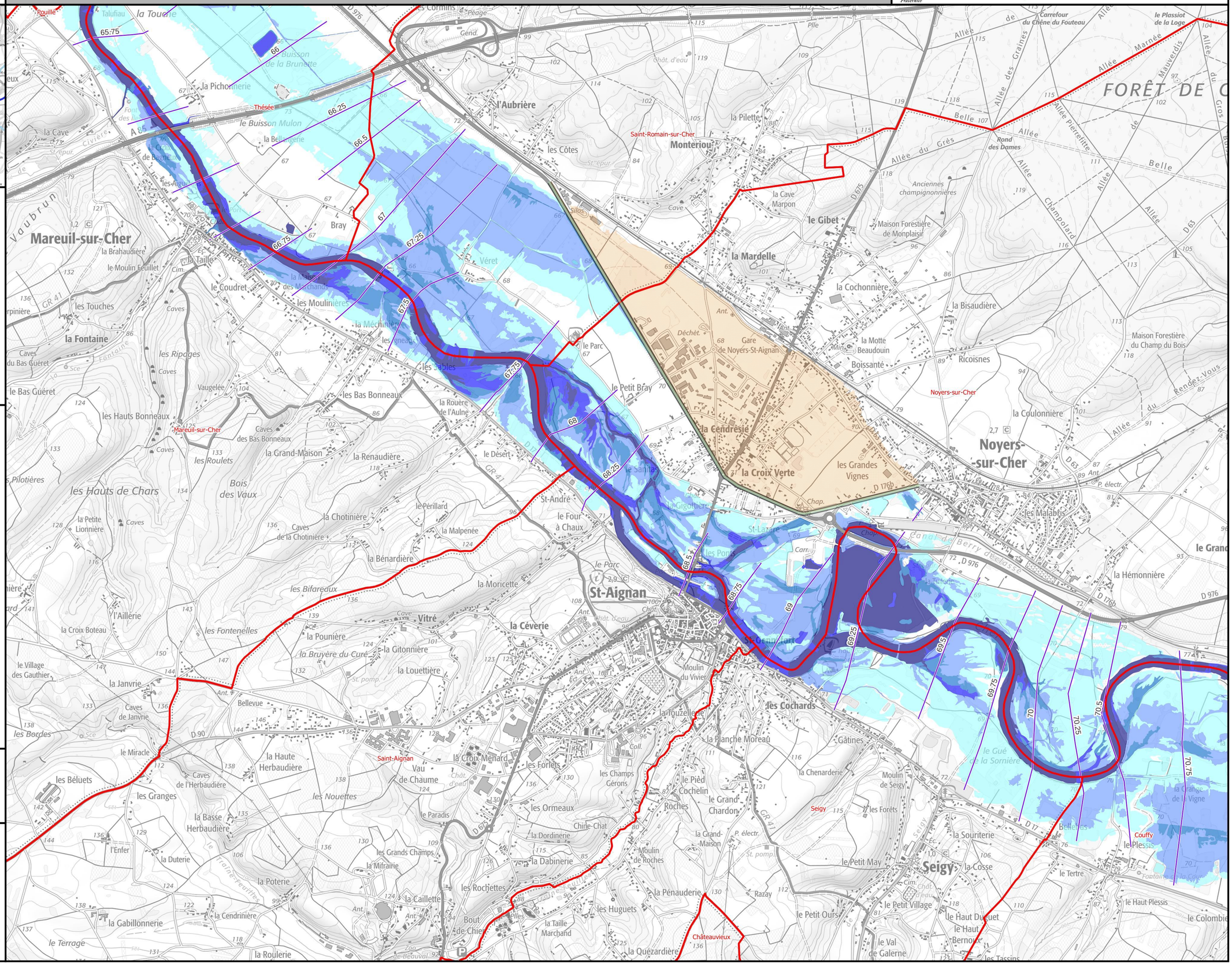

Légende

Hauteurs de submersion
- entre 0 et 0,5 m
- entre 0,5 et 1 m
- entre 1 et 1,5 m
- entre 1,5 et 2 m
- supérieure à 2 m

Zone d'incertitude

Ligne isocote (m NGF)

Digues

Zone soumise au comportement des systèmes d'endiguement. Se référer à l'étude de dangers

Limite de commune

Limite de département

0 250 500 750 1 000 m

N

Échelle : 1/25000, papier A3
Cartographie : DREAL CVL - mars 2025
Données : © IGN

INFORMATIONS : Les cartographies de zones d'inondation potentielles sont le résultat de modélisations basées sur des hypothèses relatives à l'hydrologie et aux conditions d'écoulement, et donc entachées d'incertitudes. Elles ont vocation à fournir des éléments utiles à la préparation de crise en indiquant les secteurs risquant d'être impactés selon l'ampleur de la crue. En cas de crue, la situation sur le terrain pourra être différente de la zone inondée potentielle cartographiée, il conviendra donc de se référer impérativement aux consignes fournies par les services gestionnaires de crise.

Identifiant carte	K650091001_02_3900_ZICH

Hauteurs de submersion | Cours d'eau : Le Cher

Échelle de référence de Châtillon-sur-Cher : 3.90 m (environ 750 m3/s)

PRÉFÈTE COORDONNATRICE DU BASSIN LOIRE-BRETAGNE
Liberté Égalité Fraternité

afaq ISO 9001 Qualité AFNOR CERTIFICATION 2020/85583.4

VIGICRUES

Emprise 2/2

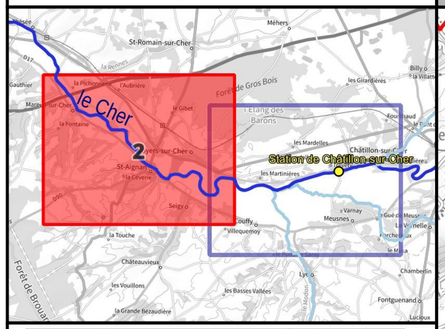

Crue passée	Hauteur (m)
Crue de mai-juin 2016	3.99
Crue de mai 2001	3.93
Crue de février 2003	3.72
Crue de mars 2007	3.37
Crue de mai-juin 2008	3.05
Crue de début janvier 2018	2.72
Crue du 14 au 24 février 2018	2.71
Crue de mai 2015	2.63

Légende

Hauteurs de submersion
- entre 0 et 0,5 m
- entre 0,5 et 1 m
- entre 1 et 1,5 m
- entre 1,5 et 2 m
- supérieure à 2 m

Zone d'incertitude

Ligne isocote (m NGF)

Digues

Zone soumise au comportement des systèmes d'endiguement. Se référer à l'étude de dangers

Limite de commune

Limite de département

0 250 500 750 1 000 m

N

Échelle : 1/25000, papier A3
Cartographie : DREAL CVL - mars 2025
Données : © IGN

INFORMATIONS : Les cartographies de zones d'inondation potentielles sont le résultat de modélisations basées sur des hypothèses relatives à l'hydrologie et aux conditions d'écoulement, et donc entachées d'incertitudes. Elles ont vocation à fournir des éléments utiles à la préparation de crise en indiquant les secteurs risquant d'être impactés selon l'ampleur de la crue. En cas de crue, la situation sur le terrain pourra être différente de la zone inondée potentielle cartographiée, il conviendra donc de se référer impérativement aux consignes fournies par les services gestionnaires de crise.

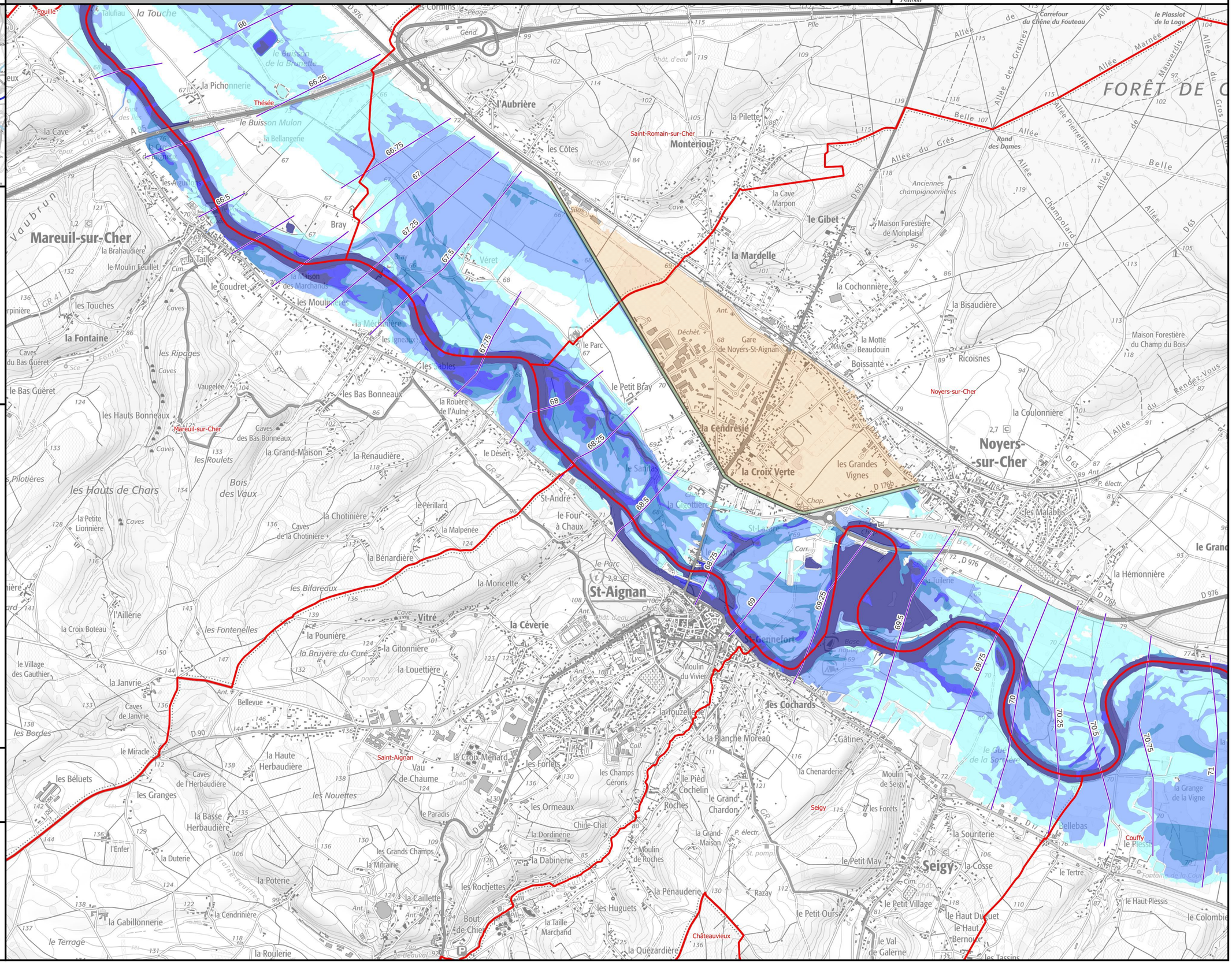

Identifiant carte	K650091001_02_4200_ZICH

Hauteurs de submersion | Cours d'eau : Le Cher

Échelle de référence de Châtillon-sur-Cher : 4.20 m (environ 880 m3/s)

PRÉFÈTE COORDONNATRICE DU BASSIN LOIRE-BRETAGNE
Liberté Égalité Fraternité

afaq ISO 9001 Qualité AFNOR CERTIFICATION 2020/85583.4

VIGICRUES

Emprise 2/2

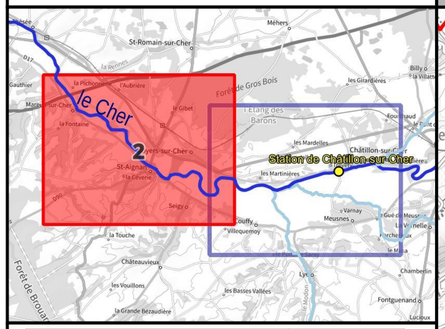

Crue passée	Hauteur (m)
Crue de mai-juin 2016	3.99
Crue de mai 2001	3.93
Crue de février 2003	3.72
Crue de mars 2007	3.37
Crue de mai-juin 2008	3.05
Crue de début janvier 2018	2.72
Crue du 14 au 24 février 2018	2.71
Crue de mai 2015	2.63

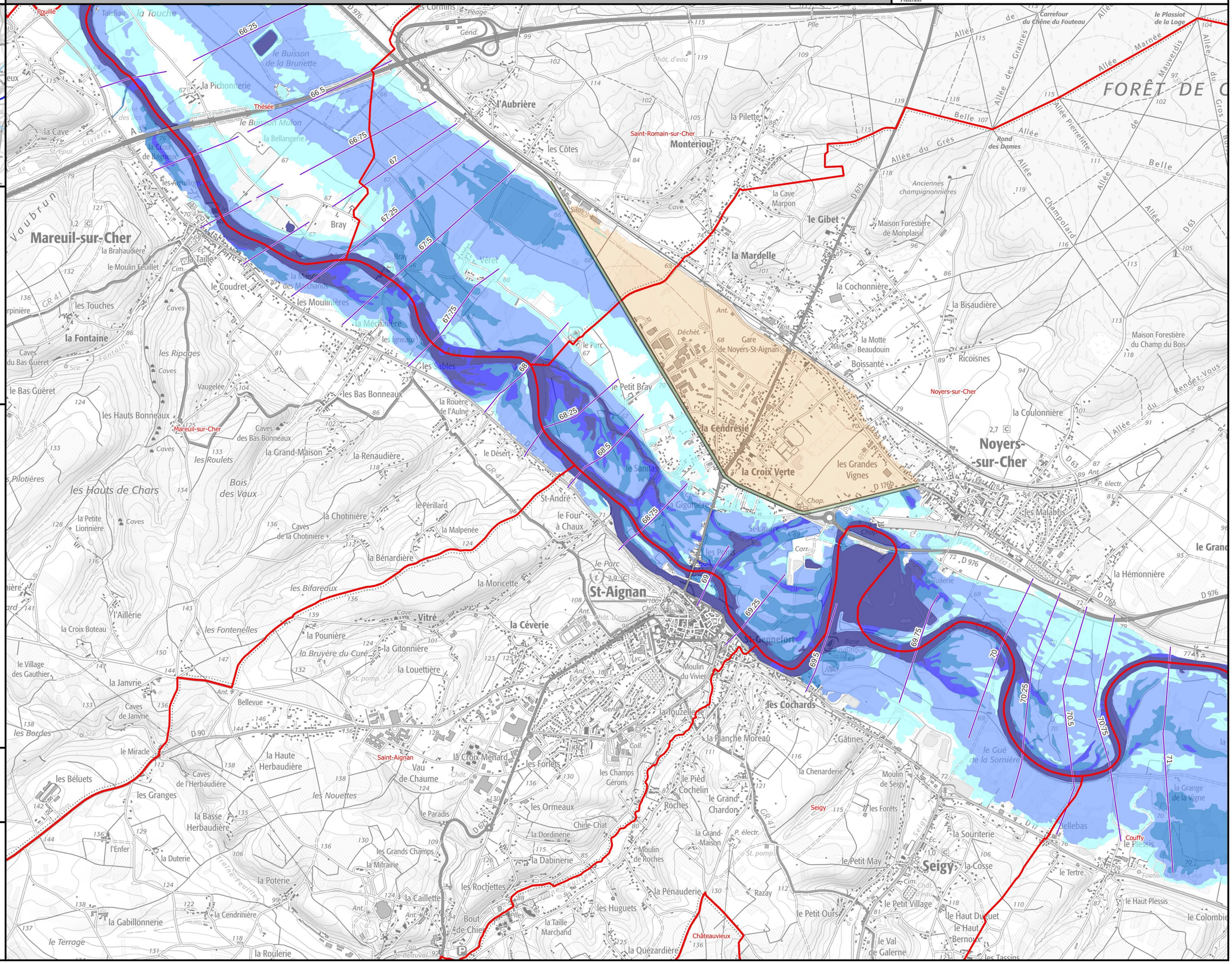

Légende

Hauteurs de submersion
- entre 0 et 0,5 m
- entre 0,5 et 1 m
- entre 1 et 1,5 m
- entre 1,5 et 2 m
- supérieure à 2 m

Zone d'incertitude

Ligne isocote (m NGF)

Digues

Zone soumise au comportement des systèmes d'endiguement. Se référer à l'étude de dangers

Limite de commune

Limite de département

0 250 500 750 1 000 m

N

Échelle : 1/25000, papier A3
Cartographie : DREAL CVL - mars 2025
Données : © IGN

INFORMATIONS : Les cartographies de zones d'inondation potentielles sont le résultat de modélisations basées sur des hypothèses relatives à l'hydrologie et aux conditions d'écoulement, et donc entachées d'incertitudes. Elles ont vocation à fournir des éléments utiles à la préparation de crise en indiquant les secteurs risquant d'être impactés selon l'ampleur de la crue. En cas de crue, la situation sur le terrain pourra être différente de la zone inondée potentielle cartographiée, il conviendra donc de se référer impérativement aux consignes fournies par les services gestionnaires de crise.

Identifiant carte	K650091001_02_4500_ZICH

Hauteurs de submersion | Cours d'eau : Le Cher

Échelle de référence de Châtillon-sur-Cher : 4.50 m (environ 1000 m3/s)

PRÉFÈTE COORDONNATRICE DU BASSIN LOIRE-BRETAGNE
Liberté Égalité Fraternité

afaq ISO 9001 Qualité AFNOR CERTIFICATION 2020/85583.4

VIGICRUES

Emprise 2/2

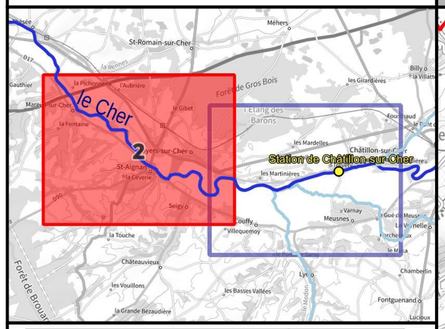

Crue passée	Hauteur (m)
Crue de mai-juin 2016	3.99
Crue de mai 2001	3.93
Crue de février 2003	3.72
Crue de mars 2007	3.37
Crue de mai-juin 2008	3.05
Crue de début janvier 2018	2.72
Crue du 14 au 24 février 2018	2.71
Crue de mai 2015	2.63

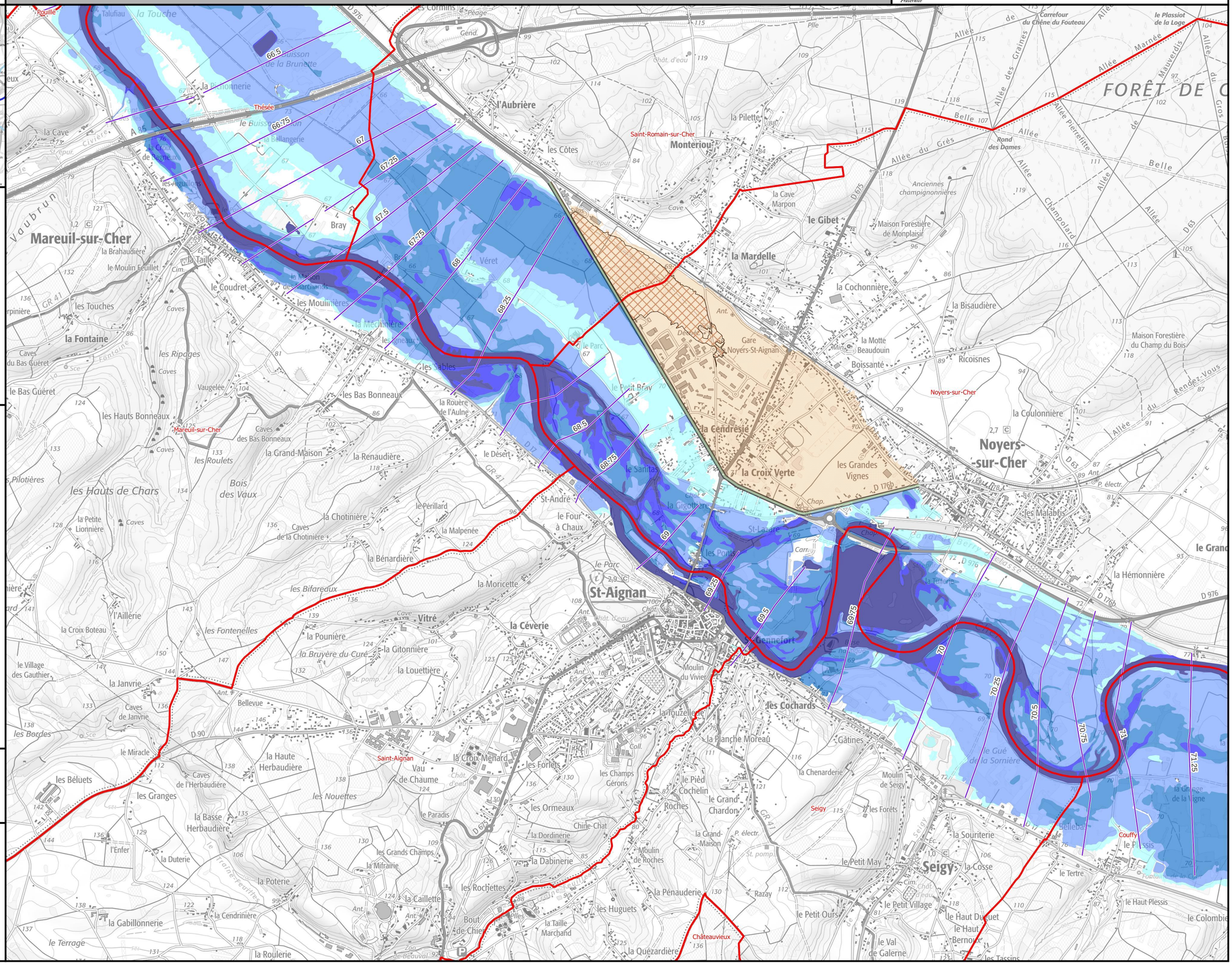
Mareuil-sur-Cher
Bray
Véret
Saint-Romain-sur-Cher
Monteriou
l'Aubrière
la Pilette
les Côtes
la Cave Marpon
le Gibet
la Mardelle
la Cochonnière
la Bisaudière
la Motte Beaudouin
Boissanté
Ricoisnes
Noyers-sur-Cher
Noyers-sur-Cher
la Coulonnière
Gare Noyers-St-Aignan
la Cendrésie
la Croix Verte
les Grandes Vignes
les Malabits
St-Aignan
Saint-Aignan
Seigy
Couffy
Châteauvieux
FORÊT DE
Carrefour du Chêne du Fouteau
le Plassiot de la Loge
Rond des Dames
Anciennes champignonnières
Maison Forestière de Monplaisir
Maison Forestière du Champ du Bois
la Hémonnière
le Gué de la Sornière
les Cochards
la Chenarderie
Gâtines
la Planche Moreau
la Touzellerie
Moulin du Vivier
Moulin de Seigy
la Souriterie
le Petit May
le Petit Village
le Haut Duquet
le Haut Bernoux
le Val de Galerne
le Tertre
le Haut Plessis
le Colombier
la Quézardière
la Pénauderie
Moulin de Roches
les Huguets
les Rochettes
la Caillette
Bout de Chier
la Taille Marchand
la Dabinerie
les Ormeaux
les Forêts
les Champs Gérons
le Pièd Cochelin
le Grand Chardon
la Grand-Maison
la Cévérie
Vitré
la Croix Menard
Vau de Chaume
la Gitonnière
la Louettière
la Pounière
la Janvrie
le Miracle
la Haute Herbaudière
la Basse Herbaudière
les Béluets
les Granges
les Nouettes
les Fontenelles
les Bifareaux
la Moricette
la Bénardière
la Chotinière
la Malpenée
le Périllard
le Désert
le Sanitas
le Four à Chaux
St-André
St-Lazare
les Ponts
la Gigottière
le Parc
le Petit Bray
les Sables
les Bas Bonneaux
la Rouère de l'Aulne
les Mouinières
la Renaudière
la Grand-Maison
les Hauts Bonneaux
les Bas Guéret
la Fontaine
les Ripages
les Touches
le Coudret
la Taille
la Brahaudière
le Moulin Feuillet
la Pichonnerie
la Cave
les Aiguillons
la Croix de Bagneux
la Bellangerie
le Buisson de la Brunette
la Touche
Talufiau
Pouille
les Hauts de Chars
les Roulets
Bois des Vaux
la Petite Lionnière
l'Aillerie
la Croix Boteau
le Village des Gauthier
le Terrage
la Roulerie
la Gabillonnerie
la Cendrinière
l'Enfer
la Duterie
la Poterie
la Mifrairie
les Grands Champs
les Bordes
les Bélues
le Bas Guéret
Vaubrun
Thésée
Bellevue
Belle
Allée du Grés
Allée Champolard
Allée Pierrelitte
Allée des Graines
Allée Marnée
Allée du Rendez-Vous
Allée du Gros Mauveudis
Allée du Gué
Allée de Belleba
Allée de la Ligne
Allée de la Sorniere
Allée de la Tuilerie
Allée de la Cosse
Allée de la Tillerie
Allée de la Hémonnière
Allée de la Quézardière
Allée de la Pénauderie
Allée de la Dabinerie
Allée de la Croix Menard
Allée de la Cévérie
Allée de la Croix Verte
Allée de la Cendrésie
Allée de la Gigottière
Allée de la Cochonnière
Allée de la Mardelle
Allée de la Cave Marpon
Allée de la Pilette
Allée de la Coulonnière
Allée de la Bisaudière
Allée de la Chotinière
Allée de la Malpenée
Allée de la Bénardière
Allée de la Moricette
Allée de la Gitonnière
Allée de la Louettière
Allée de la Pounière
Allée de la Janvrie
Allée de la Haute Herbaudière
Allée de la Basse Herbaudière
Allée de la Poterie
Allée de la Cendrinière
Allée de la Gabillonnerie
Allée de la Roulerie
Allée de la Caillette
Allée de la Taille Marchand
Allée de la Huguets
Allée de la Rochettes
Allée de la Grand-Maison
Allée de la Renaudière
Allée de la Mifrairie
Allée de la Duterie
Allée de la Poterie
Allée de la Grand-Maison
Allée de la Pièd Cochelin
Allée de la Grand Chardon
Allée de la Planche Moreau
Allée de la Chenarderie
Allée de la Souriterie
Allée de la Cosse
Allée de la Tertre
Allée de la Haut Plessis
Allée de la Colombier
Allée de la Val de Galerne
Allée de la Petit Village
Allée de la Petit Ours
Allée de la Petit May
Allée de la Huguets
Allée de la Rochettes
Allée de la Caillette
Allée de la Taille Marchand
Allée de la Dabinerie
Allée de la Ormeaux
Allée de la Forêts
Allée de la Champs Gérons
Allée de la Moulin de Roches
Allée de la Moulin du Vivier
Allée de la Moulin de Seigy
Allée de la Chenarderie
Allée de la Planche Moreau
Allée de la Touzellerie
Allée de la Cochards
Allée de la Gâtines
Allée de la Gué de la Sornière
Allée de la Ligne
Allée de la Belleba

Identifiant carte	K650091001_02_5000_ZICH

Hauteurs de submersion | Cours d'eau : Le Cher

Échelle de référence de Châtillon-sur-Cher : 5.00 m (environ 1250 m3/s)

PRÉFÈTE COORDONNATRICE DU BASSIN LOIRE-BRETAGNE
Liberté Égalité Fraternité

afaq ISO 9001 Qualité AFNOR CERTIFICATION 2020/85583.4

VIGICRUES

Emprise 2/2

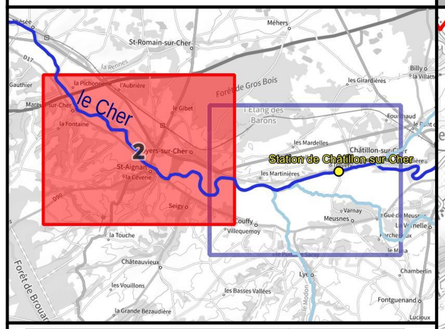

Crue passée	Hauteur (m)
Crue de mai-juin 2016	3.99
Crue de mai 2001	3.93
Crue de février 2003	3.72
Crue de mars 2007	3.37
Crue de mai-juin 2008	3.05
Crue de début janvier 2018	2.72
Crue du 14 au 24 février 2018	2.71
Crue de mai 2015	2.63

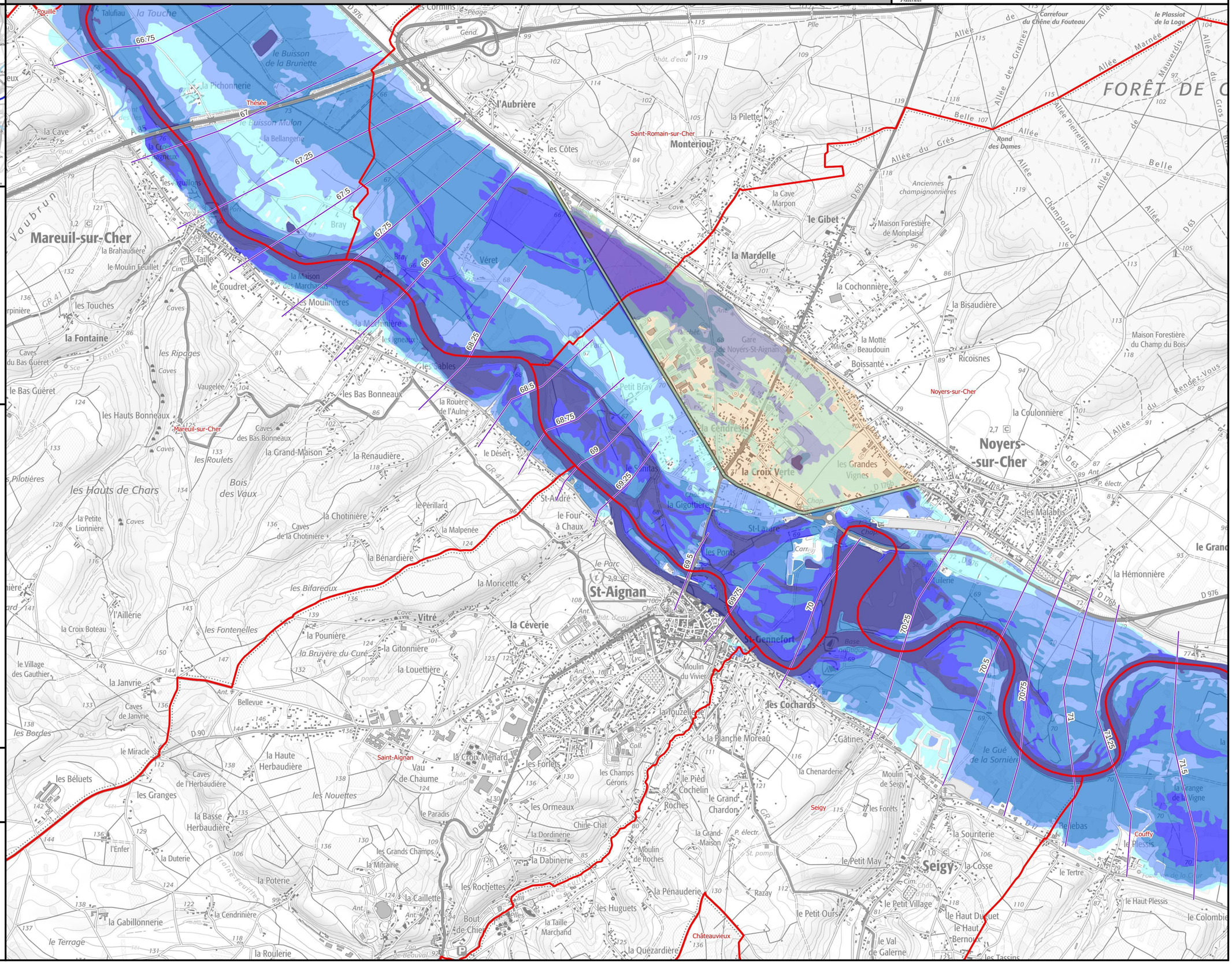
66.75
67
67.25
67.5
67.75
68
68.25
68.5
68.75
69
69.25
69.5
69.75
70
70.25
70.5
70.75
71
71.25
71.5
Mareuil-sur-Cher
Saint-Romain-sur-Cher
Noyers-sur-Cher
St-Aignan
Saint-Aignan
Seigy
Couffy
Châteauvieux
Noyers-sur-Cher
Seigy
le Buisson de la Brunette
le Buisson Mulon
la Pichonnerie
la Bellangerie
la Maison des Marchands
les Moulinières
la Machinière
les Sables
la Rouère de l'Aulne
le Désert
le Sanitas
le Four à Chaux
le Parc
les Ponts
la Gigottière
St-André
St-Lazare
St-Gennefort
la Cévérie
la Touzellerie
les Cochards
la Planche Moreau
la Chenarderie
Gâtines
Moulin de Seigy
les Forêts
la Souriterie
la Cosse
le Petit May
le Petit Village
le Petit Ours
le Haut Duguet
le Haut Bernoux
le Val de Galerne
le Tertre
le Haut Plessis
le Colombier
la Pénauderie
Razay
les Huguets
la Taille Marchand
la Quézardière
la Roulerie
le Bout de Chier
la Caillette
la Rochettes
la Dabinerie
les Champs Gérons
les Ormeaux
le Paradis
les Forêts
la Croix Ménard
Vau de Chaume
Vitré
la Céverie
la Moricette
la Malpenée
la Bénardière
la Renaudière
la Grand-Maison
les Bas Bonneaux
les Hauts Bonneaux
les Roulets
les Hauts de Chars
les Ripages
la Fontaine
les Touches
le Bas Guéret
le Coudret
la Taille
la Brahaudière
le Moulin Feuillet
les Béluets
les Granges
la Basse Herbaudière
la Haute Herbaudière
le Miracle
l'Enfer
la Duterie
la Poterie
la Gabillonnerie
la Cendrière
le Terrage
la Petite Lionnière
la Chotinière
le Périllard
la Croix Boteau
l'Aillerie
le Village des Gauthier
la Janvrie
les Bordes
les Fontenelles
la Pounière
la Bruyère du Curé
la Gitonnière
la Louettière
les Bifareaux
les Nouettes
la Croix Verte
les Grandes Vignes
la Cendrée
la Gigottière
les Malabris
la Hémonnière
le Gué de la Sornière
le Plessis
la Range de la Vigne
Belebas
la Coulonnière
Ricoisnes
Boissanté
la Motte Beaudouin
la Bisaudière
la Cochonnière
la Mardelle
le Gibet
la Cave Marpon
la Pilette
les Côtes
l'Aubrière
Monteriou
Théssée
Rouille
Talufiau
la Touche
les Cornins
Carrefour du Chêne du Fouteau
le Plassiot de la Loge
Rond des Dames
Anciennes champignonnières
Maison Forestière de Monplaisir
Maison Forestière du Champ du Bois
FORÊT DE
Allée Marnée
Allée Belle
Allée du Grés
Allée des Graines
Allée Pierrelitte
Allée Champolard
Allée du Mauveldis
Allée du Rendez-Vous
Allée du Gros
Allée de la Tuilerie
Allée de la Cure
Allée de la Vigne
Allée de la Sorgue
Allée de la Fontaine
Allée de la Tranchée
Allée de la Pierre
Allée de la Roche
Allée de la Chotinière
Allée de la Bénardière
Allée de la Moricette
Allée de la Malpenée
Allée de la Renaudière
Allée de la Grand-Maison
Allée de la Bas Bonneaux
Allée de la Hauts Bonneaux
Allée de la Roulerie
Allée de la Poterie
Allée de la Janvrie
Allée de la Fontaine
Allée de la Touches
Allée de la Bas Guéret
Allée de la Coudret
Allée de la Taille
Allée de la Brahaudière
Allée de la Moulin Feuillet
Allée de la Béluets
Allée de la Granges
Allée de la Basse Herbaudière
Allée de la Haute Herbaudière
Allée de la Miracle
Allée de la Bordes
Allée de la Janvrie
Allée de la Fontenelles
Allée de la Pounière
Allée de la Bruyère du Curé
Allée de la Gitonnière
Allée de la Louettière
Allée de la Bellevue
Allée de la Croix Boteau
Allée de la Village des Gauthier
Allée de la Aillerie
Allée de la Chotinière
Allée de la Bénardière
Allée de la Moricette
Allée de la Malpenée
Allée de la Renaudière
Allée de la Grand-Maison
Allée de la Bas Bonneaux
Allée de la Hauts Bonneaux
Allée de la Roulets
Allée de la Hauts de Chars
Allée de la Ripages

Identifiant carte	K650091001_02_EAIP

Enveloppe approchée des inondations potentielles

Échelle de référence de Châtillon-sur-Cher

PRÉFÈTE COORDONNATRICE DU BASSIN LOIRE-BRETAGNE
Liberté Égalité Fraternité

afaq ISO 9001 Qualité AFNOR CERTIFICATION 2020/85583.4

VIGICRUES

Emprise 2/2

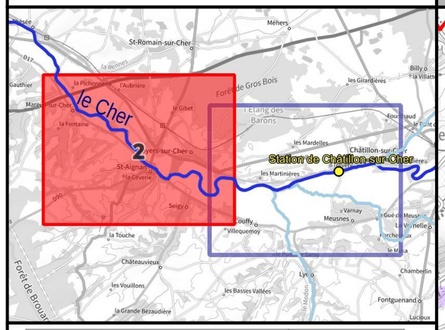

Crue passée	Hauteur (m)
Crue de mai-juin 2016	3.99
Crue de mai 2001	3.93
Crue de février 2003	3.72
Crue de mars 2007	3.37
Crue de mai-juin 2008	3.05
Crue de début janvier 2018	2.72
Crue du 14 au 24 février 2018	2.71
Crue de mai 2015	2.63

Légende

- Digues
- Enveloppe approchée des inondations potentielles (2011)
- Limite de commune
- Limite de département

L'EAIP a été élaborée dans le cadre de la Directive Européenne "Inondations", afin d'approcher les contours des événements extrêmes. L'effet des ouvrages hydrauliques (barrages et digues de protection) n'est pas considéré : les digues de protection sont considérées comme transparentes. L'EAIP représente l'emprise potentielle des débordements de tous les cours d'eau, y compris les petits et les intermittents, des torrents, des fonds de talweg. Elle n'intègre ni les ruissellements en versant (coulées de boues et ruissellements localisés en dehors des talwegs), ni les phénomènes spécifiques liés à la saturation locale des réseaux d'assainissement en milieu urbain.

0 250 500 750 1 000 m

N

Échelle : 1/25000, papier A3
Cartographie : DREAL CVL - mars 2025
Données : © IGN
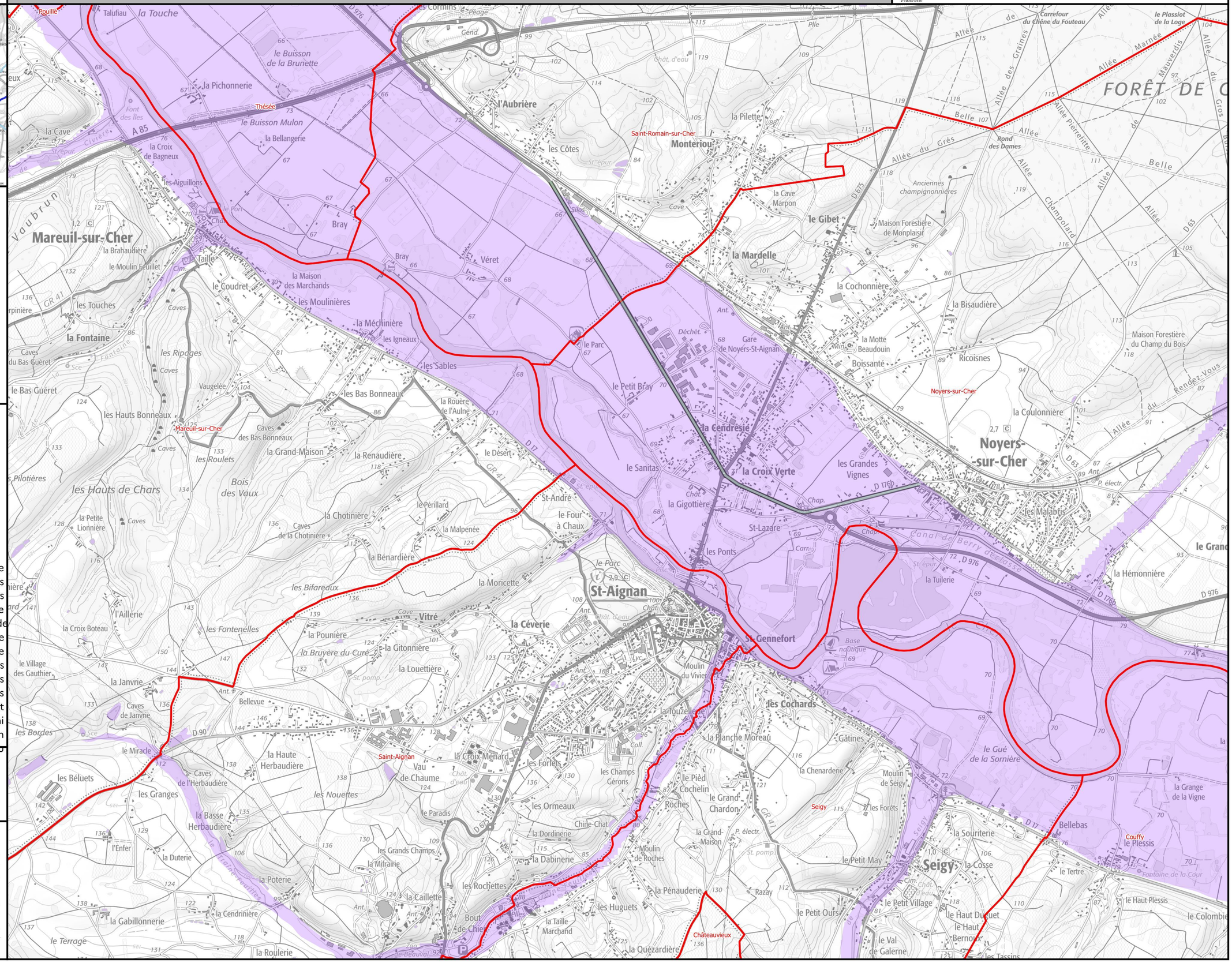
INFORMATIONS : Les cartographies de zones d'inondation potentielles sont le résultat de modélisations basées sur des hypothèses relatives à l'hydrologie et aux conditions d'écoulement, et donc entachées d'incertitudes. Elles ont vocation à fournir des éléments utiles à la préparation de crise en indiquant les secteurs risquant d'être impactés selon l'ampleur de la crue. En cas de crue, la situation sur le terrain pourra être différente de la zone inondée potentielle cartographiée, il conviendra donc de se référer impérativement aux consignes fournies par les services gestionnaires de crise.