Tableau d'assemblage des cartographies

Échelle de référence de Saint-Amand-Montrond

PRÉFÈTE COORDONNATRICE DU BASSIN LOIRE-BRETAGNE
Liberté Égalité Fraternité

afaq ISO 9001 Qualité AFNOR CERTIFICATION 2020/85583.4

VIGICRUES

5

4

3

2

1

Station de Saint-Amand-Montrond

36

03

Ségry
Mareuil-sur-Arnon
Primelles
Corquoy
Serruelles
Châteauneuf-sur-Cher
Chavannes
Saint-Germain-des-Bois
Dun-sur-Auron
Bussy
Ourouer-les-Bourdelins
Charly
Vereaux
Blet
Sagonne
Chalivoy-Milon
Cogny
Parnay
Contres
Saint-Baudel
Venesmes
Chezal-Benoît
Villecelin
Saint-Loup-des-Chaumes
Crézançay-sur-Cher
Saint-Symphorien
Uzay-le-Venon
Verneuil
Thaumiers
Chaumont
Givardon
Montlouis
La Celle-Condé
Pruniers
Chambon
Bruère-Allichamps
Vallenay
Ineuil
Meillant
La Celle
Arpheuilles
Le Pondy
Bannegon
Neuilly-en-Dun
Augy-sur-Aubois
Lignières
Farges-Allichamps
Vernais
Saint-Aignan-des-Noyers
Bessais-le-Fromental
Charenton-du-Cher
Saint-Hilaire-en-Lignières
La Berthenoux
Nozières
Saint-Pierre-les-Étieux
Saint-Amand-Montrond
Orval
Morlac
Touchay
Ids-Saint-Roch
Orcenais
Ainay-le-Château
Valigny
Bouzais
Brevant
Colombiers
La Groutte
Saint-Georges-de-Poisieux
Arcomps
Ainay-le-Vieil
Saint-Christophe-en-Boucherie
Rezay
Saint-Pierre-les-Bois
Isle-et-Bardais
Saint-Bonnet-Tronçais
Braize
Lételon
Maisonnais
Ardenais
Thevet-Saint-Julien
Vicq-Exemplet
Le Châtelet
Faverdines
Loye-sur-Arnon
La Celette
La Perche
Urçay
Cérilly
Meaulne-Vitray
Beddes
Saint-Jeanvrin
Reigny
Saulzais-le-Potier
Le Brethon
Châteaumeillant
Montlevicq
Néret
Saint-Maur
Saint-Christophe-le-Chaudry
Vesdun
Épineuil-le-Fleuriel
Vallon-en-Sully
Le Vilhain

N

DREAL CVL, Août 2023 - Données : © IGN

0 3 000 6 000 9 000 12 000 m

Identifiant carte	K540092001_01_3650_ZICH

Hauteurs de submersion | Cours d'eau : Le Cher

Échelle de référence de Saint-Amand-Montrond : 3.65 m (environ 650 m3/s)

PRÉFÈTE COORDONNATRICE DU BASSIN LOIRE-BRETAGNE
Liberté Égalité Fraternité

afaq ISO 9001 Qualité AFNOR CERTIFICATION 2020/85583.4

VIGICRUES

Emprise 1/5

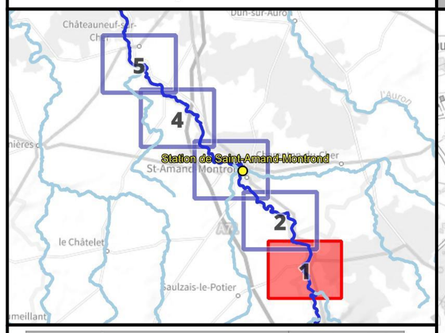

Crue passée	Hauteur (m)
Crue de mai 1940	4.80
Crue de mai 1958	4.80
Crue d'octobre 1960	4.28
Crue de janvier 1982	3.58
Crue de mai 2001	3.48
Crue de février 2003	3.31
Crue de mai-juin 2008	2.82
Crue de mars 2007	2.53
Crue de mai-juin 2016	2.17
Crues de janvier-février 2021	1.83

Légende

Hauteurs de submersion
- entre 0 et 0,5 m
- entre 0,5 et 1 m
- entre 1 et 1,5 m
- entre 1,5 et 2 m
- supérieure à 2 m

Zone d'incertitude

Ligne isocote (m NGF)

Digues

Zone soumise au comportement des systèmes d'endiguement. Se référer à l'étude de dangers

Limite de commune

Limite de département

0 250 500 750 1 000 m

N

Échelle : 1/25000, papier A3
Cartographie : DREAL CVL - Juillet 2023
Données : © IGN

INFORMATIONS : Les cartographies de zones d'inondation potentielles sont le résultat de modélisations basées sur des hypothèses relatives à l'hydrologie et aux conditions d'écoulement, et donc entachées d'incertitudes. Elles ont vocation à fournir des éléments utiles à la préparation de crise en indiquant les secteurs risquant d'être impactés selon l'ampleur de la crue. En cas de crue, la situation sur le terrain pourra être différente de la zone inondée potentielle cartographiée, il conviendra donc de se référer impérativement aux consignes fournies par les services gestionnaires de crise.

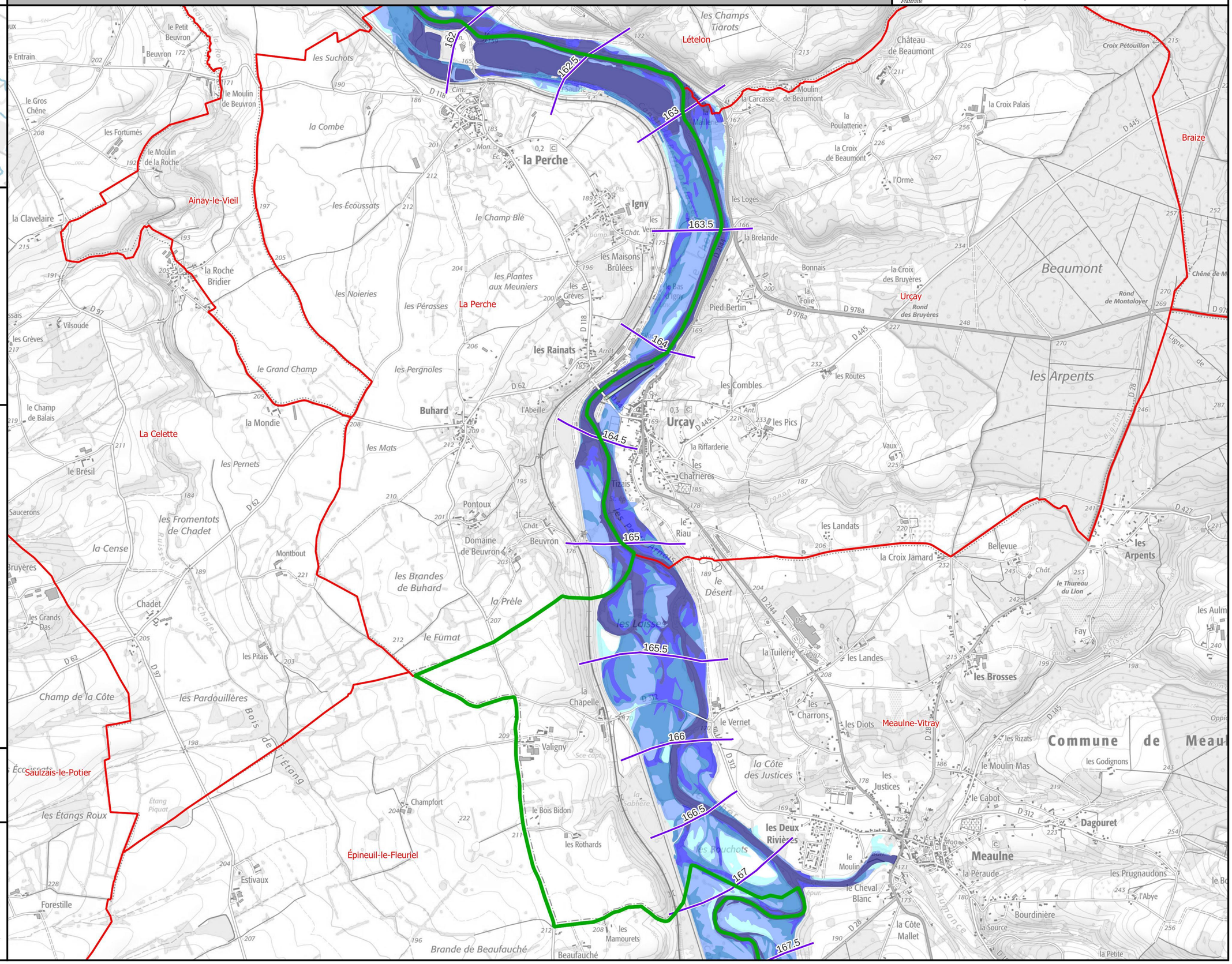

Identifiant carte	K540092001_01_4000_ZICH

Hauteurs de submersion | Cours d'eau : Le Cher

Échelle de référence de Saint-Amand-Montrond : 4.00 m (environ 750 m3/s)

PRÉFÈTE COORDONNATRICE DU BASSIN LOIRE-BRETAGNE
Liberté Égalité Fraternité

afaq ISO 9001 Qualité AFNOR CERTIFICATION 2020/85583.4

VIGICRUES

Emprise 1/5

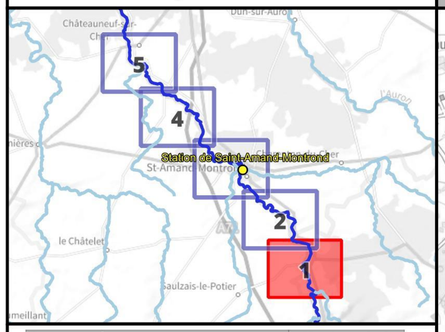

Crue passée	Hauteur (m)
Crue de mai 1940	4.80
Crue de mai 1958	4.80
Crue d'octobre 1960	4.28
Crue de janvier 1982	3.58
Crue de mai 2001	3.48
Crue de février 2003	3.31
Crue de mai-juin 2008	2.82
Crue de mars 2007	2.53
Crue de mai-juin 2016	2.17
Crues de janvier-février 2021	1.83

Légende

Hauteurs de submersion
- entre 0 et 0,5 m
- entre 0,5 et 1 m
- entre 1 et 1,5 m
- entre 1,5 et 2 m
- supérieure à 2 m

Zone d'incertitude

Ligne isocote (m NGF)

Digues

Zone soumise au comportement des systèmes d'endiguement. Se référer à l'étude de dangers

Limite de commune

Limite de département

0 250 500 750 1 000 m

N

Échelle : 1/25000, papier A3
Cartographie : DREAL CVL - Juillet 2023
Données : © IGN

INFORMATIONS : Les cartographies de zones d'inondation potentielles sont le résultat de modélisations basées sur des hypothèses relatives à l'hydrologie et aux conditions d'écoulement, et donc entachées d'incertitudes. Elles ont vocation à fournir des éléments utiles à la préparation de crise en indiquant les secteurs risquant d'être impactés selon l'ampleur de la crue. En cas de crue, la situation sur le terrain pourra être différente de la zone inondée potentielle cartographiée, il conviendra donc de se référer impérativement aux consignes fournies par les services gestionnaires de crise.

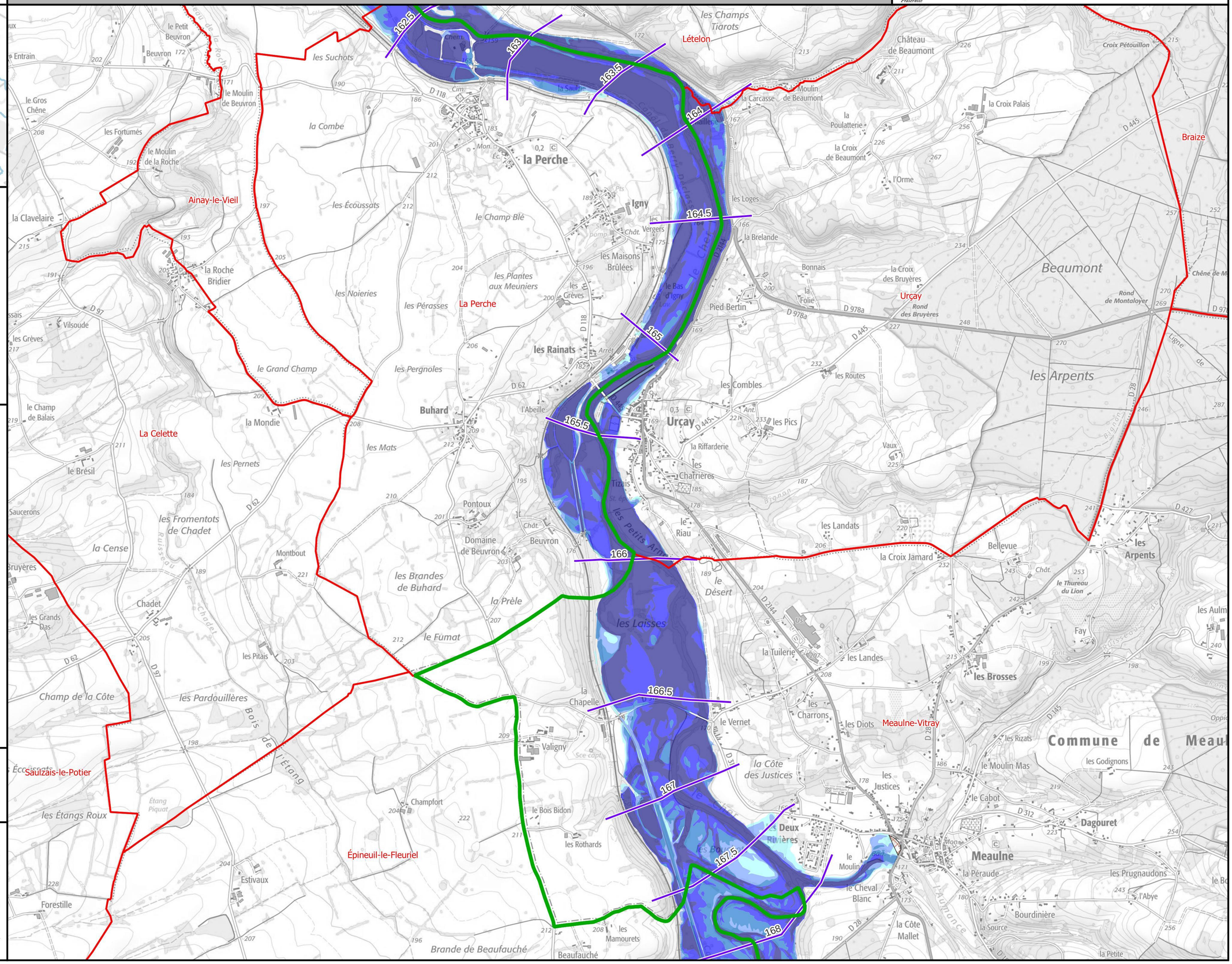

Identifiant carte	K540092001_01_EAIP

Enveloppe approchée des inondations potentielles

Échelle de référence de Saint-Amand-Montrond

Emprise 1/5

PRÉFÈTE COORDONNATRICE DU BASSIN LOIRE-BRETAGNE
Liberté Égalité Fraternité

afaq ISO 9001 Qualité AFNOR CERTIFICATION 2020/85583.4

VIGICRUES

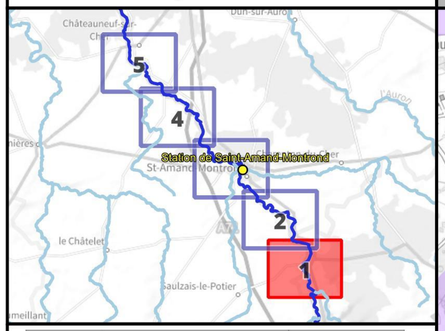

Crue passée	Hauteur (m)
Crue de mai 1940	4.80
Crue de mai 1958	4.80
Crue d'octobre 1960	4.28
Crue de janvier 1982	3.58
Crue de mai 2001	3.48
Crue de février 2003	3.31
Crue de mai-juin 2008	2.82
Crue de mars 2007	2.53
Crue de mai-juin 2016	2.17
Crues de janvier-février 2021	1.83

Légende

- Digues
- Enveloppe approchée des inondations potentielles (2011)
- Limite de commune
- Limite de département

L'EAIP a été élaborée dans le cadre de la Directive Européenne "Inondations", afin d'approcher les contours des événements extrêmes. L'effet des ouvrages hydrauliques (barrages et digues de protection) n'est pas considéré : les digues de protection sont considérées comme transparentes. L'EAIP représente l'emprise potentielle des débordements de tous les cours d'eau, y compris les petits et les intermittents, des torrents, des fonds de talweg. Elle n'intègre ni les ruissellements en versant (coulées de boues et ruissellements localisés en dehors des talwegs), ni les phénomènes spécifiques liés à la saturation locale des réseaux d'assainissement en milieu urbain.

0 250 500 750 1 000 m

N

Échelle : 1/25000, papier A3
Cartographie : DREAL CVL - Août 2023
Données : © IGN

INFORMATIONS : Les cartographies de zones d'inondation potentielles sont le résultat de modélisations basées sur des hypothèses relatives à l'hydrologie et aux conditions d'écoulement, et donc entachées d'incertitudes. Elles ont vocation à fournir des éléments utiles à la préparation de crise en indiquant les secteurs risquant d'être impactés selon l'ampleur de la crue. En cas de crue, la situation sur le terrain pourra être différente de la zone inondée potentielle cartographiée, il conviendra donc de se référer impérativement aux consignes fournies par les services gestionnaires de crise.

Identifiant carte	K540092001_02_3650_ZICH

Hauteurs de submersion | Cours d'eau : Le Cher

Emprise 2/5

Échelle de référence de Saint-Amand-Montrond : 3.65 m (environ 650 m3/s)

PRÉFÈTE COORDONNATRICE DU BASSIN LOIRE-BRETAGNE
Liberté Égalité Fraternité

afaq ISO 9001 Qualité AFNOR CERTIFICATION 2020/85583.4

VIGICRUES

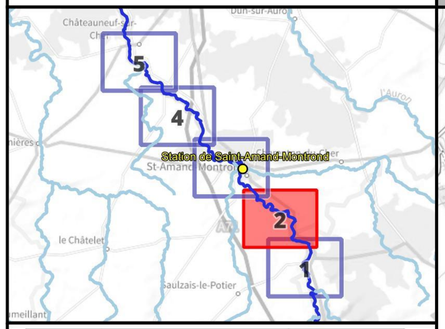

Crue passée	Hauteur (m)
Crue de mai 1940	4.80
Crue de mai 1958	4.80
Crue d'octobre 1960	4.28
Crue de janvier 1982	3.58
Crue de mai 2001	3.48
Crue de février 2003	3.31
Crue de mai-juin 2008	2.82
Crue de mars 2007	2.53
Crue de mai-juin 2016	2.17
Crues de janvier-février 2021	1.83

Légende

Hauteurs de submersion
- entre 0 et 0,5 m
- entre 0,5 et 1 m
- entre 1 et 1,5 m
- entre 1,5 et 2 m
- supérieure à 2 m

Zone d'incertitude

Ligne isocote (m NGF)

Digues

Zone soumise au comportement des systèmes d'endiguement. Se référer à l'étude de dangers

Limite de commune

Limite de département

0 250 500 750 1 000 m

N

Échelle : 1/25000, papier A3
Cartographie : DREAL CVL - Juillet 2023
Données : © IGN

INFORMATIONS : Les cartographies de zones d'inondation potentielles sont le résultat de modélisations basées sur des hypothèses relatives à l'hydrologie et aux conditions d'écoulement, et donc entachées d'incertitudes. Elles ont vocation à fournir des éléments utiles à la préparation de crise en indiquant les secteurs risquant d'être impactés selon l'ampleur de la crue. En cas de crue, la situation sur le terrain pourra être différente de la zone inondée potentielle cartographiée, il conviendra donc de se référer impérativement aux consignes fournies par les services gestionnaires de crise.

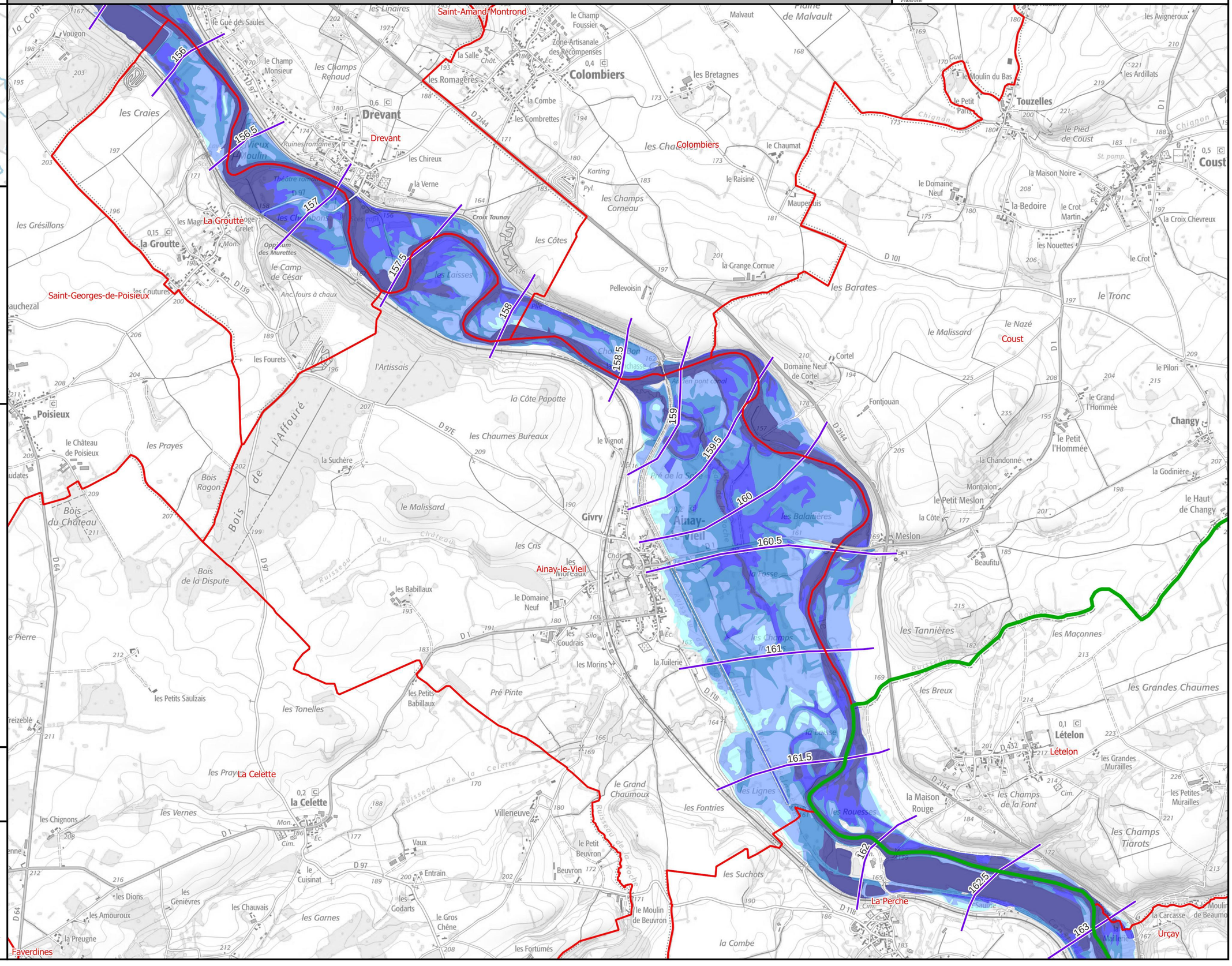

Identifiant carte	K540092001_02_4000_ZICH

Hauteurs de submersion | Cours d'eau : Le Cher

Emprise 2/5

Échelle de référence de Saint-Amand-Montrond : 4.00 m (environ 750 m3/s)

PRÉFÈTE COORDONNATRICE DU BASSIN LOIRE-BRETAGNE
Liberté Égalité Fraternité

afaq ISO 9001 Qualité AFNOR CERTIFICATION 2020/85583.4

VIGICRUES

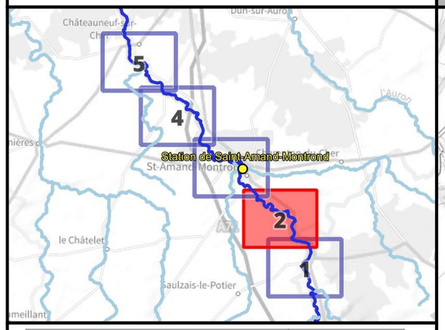

Crue passée	Hauteur (m)
Crue de mai 1940	4.80
Crue de mai 1958	4.80
Crue d'octobre 1960	4.28
Crue de janvier 1982	3.58
Crue de mai 2001	3.48
Crue de février 2003	3.31
Crue de mai-juin 2008	2.82
Crue de mars 2007	2.53
Crue de mai-juin 2016	2.17
Crues de janvier-février 2021	1.83

Légende

Hauteurs de submersion
- entre 0 et 0,5 m
- entre 0,5 et 1 m
- entre 1 et 1,5 m
- entre 1,5 et 2 m
- supérieure à 2 m

Zone d'incertitude

Ligne isocote (m NGF)

Digues

Zone soumise au comportement des systèmes d'endiguement. Se référer à l'étude de dangers

Limite de commune

Limite de département

0 250 500 750 1 000 m

N

Échelle : 1/25000, papier A3
Cartographie : DREAL CVL - Juillet 2023
Données : © IGN

INFORMATIONS : Les cartographies de zones d'inondation potentielles sont le résultat de modélisations basées sur des hypothèses relatives à l'hydrologie et aux conditions d'écoulement, et donc entachées d'incertitudes. Elles ont vocation à fournir des éléments utiles à la préparation de crise en indiquant les secteurs risquant d'être impactés selon l'ampleur de la crue. En cas de crue, la situation sur le terrain pourra être différente de la zone inondée potentielle cartographiée, il conviendra donc de se référer impérativement aux consignes fournies par les services gestionnaires de crise.

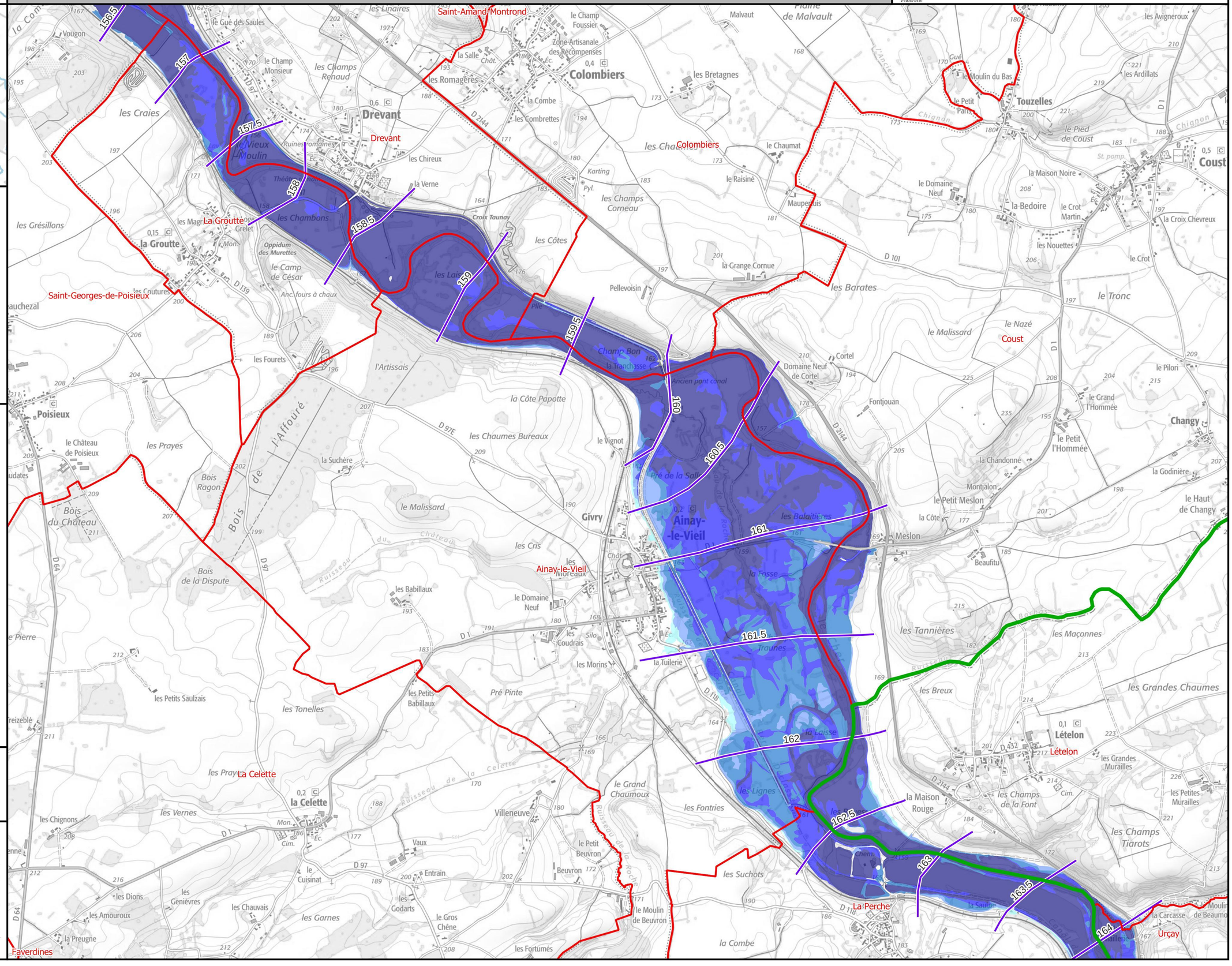

Identifiant carte	K540092001_02_EAIP

Enveloppe approchée des inondations potentielles

Échelle de référence de Saint-Amand-Montrond

PRÉFÈTE COORDONNATRICE DU BASSIN LOIRE-BRETAGNE
Liberté Égalité Fraternité
afaq ISO 9001 Qualité AFNOR CERTIFICATION 2020/85583.4
VIGICRUES

Emprise 2/5

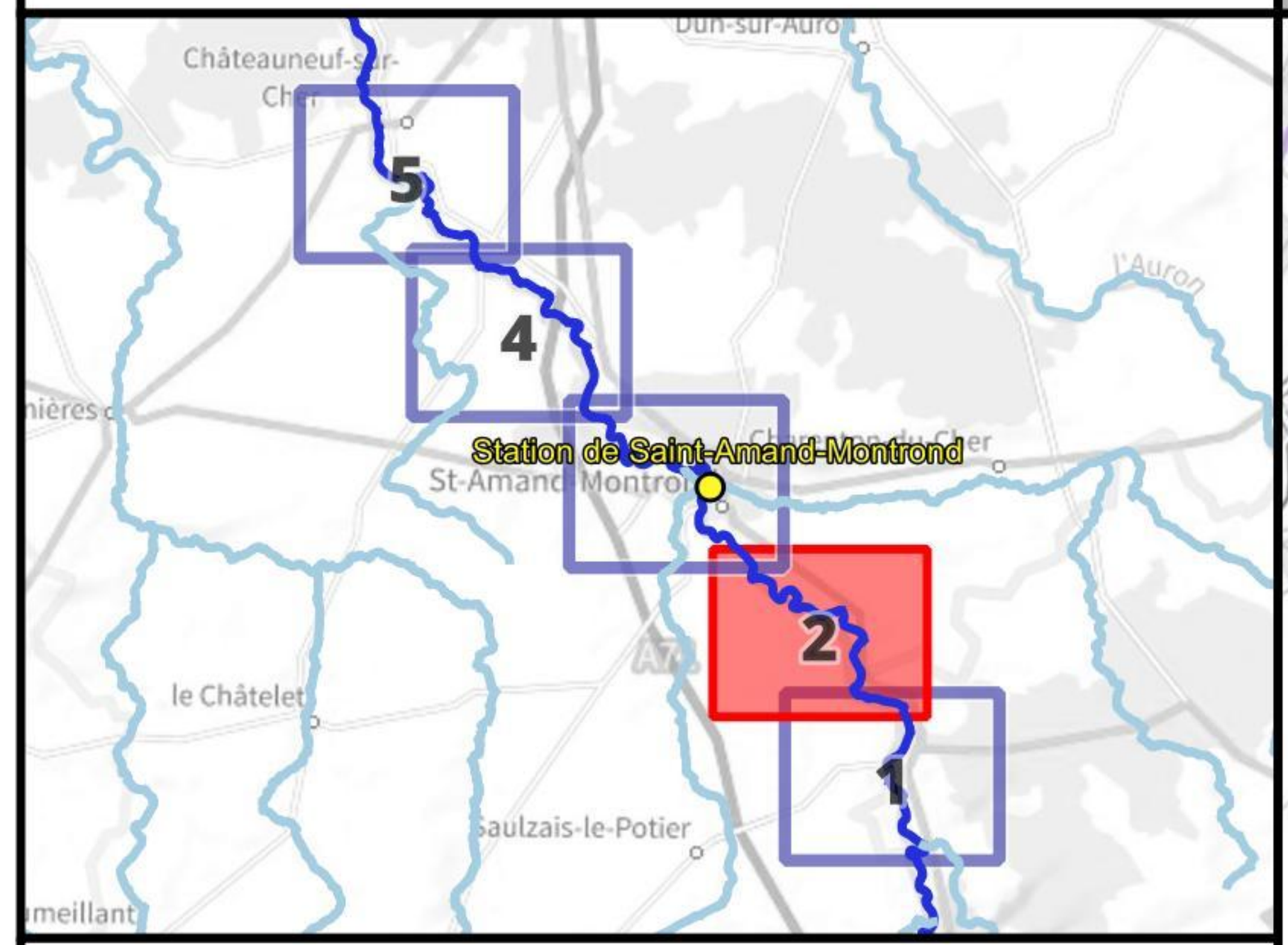

Crue passée	Hauteur (m)
Crue de mai 1940	4.80
Crue de mai 1958	4.80
Crue d'octobre 1960	4.28
Crue de janvier 1982	3.58
Crue de mai 2001	3.48
Crue de février 2003	3.31
Crue de mai-juin 2008	2.82
Crue de mars 2007	2.53
Crue de mai-juin 2016	2.17
Crues de janvier-février 2021	1.83

Légende

- Digues
- Enveloppe approchée des inondations potentielles (2011)
- Limite de commune
- Limite de département

L'EAIP a été élaborée dans le cadre de la Directive Européenne "Inondations", afin d'approcher les contours des événements extrêmes. L'effet des ouvrages hydrauliques (barrages et digues de protection) n'est pas considéré : les digues de protection sont considérées comme transparentes. L'EAIP représente l'emprise potentielle des débordements de tous les cours d'eau, y compris les petits et les intermittents, des torrents, des fonds de talweg. Elle n'intègre ni les ruissellements en versant (coulées de boues et ruissellements localisés en dehors des talwegs), ni les phénomènes spécifiques liés à la saturation locale des réseaux d'assainissement en milieu urbain.

0 250 500 750 1 000 m

N

Échelle : 1/25000, papier A3
Cartographie : DREAL CVL - Août 2023
Données : © IGN

INFORMATIONS : Les cartographies de zones d'inondation potentielles sont le résultat de modélisations basées sur des hypothèses relatives à l'hydrologie et aux conditions d'écoulement, et donc entachées d'incertitudes. Elles ont vocation à fournir des éléments utiles à la préparation de crise en indiquant les secteurs risquant d'être impactés selon l'ampleur de la crue. En cas de crue, la situation sur le terrain pourra être différente de la zone inondée potentielle cartographiée, il conviendra donc de se référer impérativement aux consignes fournies par les services gestionnaires de crise.

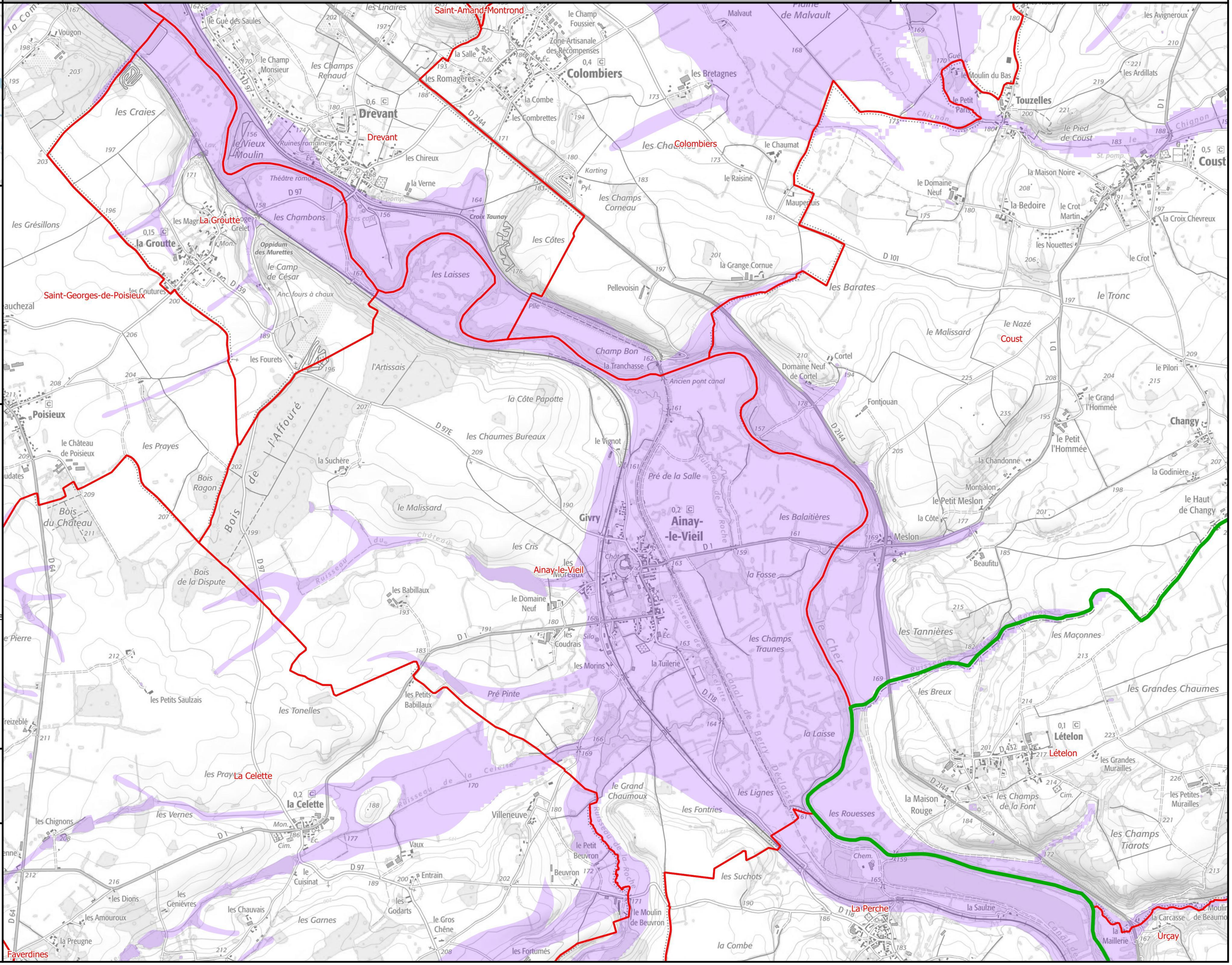

Identifiant carte	K540092001_03_1950_ZICH

Hauteurs de submersion | Cours d'eau : Le Cher

Échelle de référence de Saint-Amand-Montrond : 1.95 m (environ 230 m3/s)

PRÉFÈTE COORDONNATRICE DU BASSIN LOIRE-BRETAGNE
Liberté Égalité Fraternité

afaq ISO 9001 Qualité AFNOR CERTIFICATION 2020/85583.4

VIGICRUES

Emprise 3/5

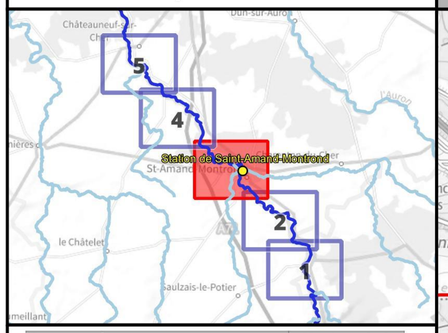

Crue passée	Hauteur (m)
Crue de mai 1940	4.80
Crue de mai 1958	4.80
Crue d'octobre 1960	4.28
Crue de janvier 1982	3.58
Crue de mai 2001	3.48
Crue de février 2003	3.31
Crue de mai-juin 2008	2.82
Crue de mars 2007	2.53
Crue de mai-juin 2016	2.17
Crues de janvier-février 2021	1.83

Légende

Hauteurs de submersion
- entre 0 et 0,5 m
- entre 0,5 et 1 m
- entre 1 et 1,5 m
- entre 1,5 et 2 m
- supérieure à 2 m

Zone d'incertitude

Ligne isocote (m NGF)

Digues

Zone soumise au comportement des systèmes d'endiguement. Se référer à l'étude de dangers

Limite de commune

Limite de département

0 250 500 750 1 000 m

N

Échelle : 1/25000, papier A3
Cartographie : DREAL CVL - Juillet 2023
Données : © IGN

INFORMATIONS : Les cartographies de zones d'inondation potentielles sont le résultat de modélisations basées sur des hypothèses relatives à l'hydrologie et aux conditions d'écoulement, et donc entachées d'incertitudes. Elles ont vocation à fournir des éléments utiles à la préparation de crise en indiquant les secteurs risquant d'être impactés selon l'ampleur de la crue. En cas de crue, la situation sur le terrain pourra être différente de la zone inondée potentielle cartographiée, il conviendra donc de se référer impérativement aux consignes fournies par les services gestionnaires de crise.

Identifiant carte	K540092001_03_2300_ZICH

Hauteurs de submersion | Cours d'eau : Le Cher

Échelle de référence de Saint-Amand-Montrond : 2.30 m (environ 290 m3/s)

PRÉFÈTE COORDONNATRICE DU BASSIN LOIRE-BRETAGNE
Liberté Égalité Fraternité

afaq ISO 9001 Qualité AFNOR CERTIFICATION 2020/85583.4

VIGICRUES

Emprise 3/5

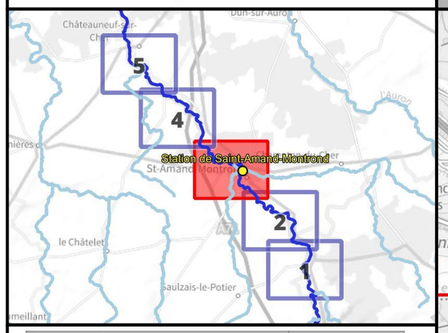

Crue passée	Hauteur (m)
Crue de mai 1940	4.80
Crue de mai 1958	4.80
Crue d'octobre 1960	4.28
Crue de janvier 1982	3.58
Crue de mai 2001	3.48
Crue de février 2003	3.31
Crue de mai-juin 2008	2.82
Crue de mars 2007	2.53
Crue de mai-juin 2016	2.17
Crues de janvier-février 2021	1.83

Légende

Hauteurs de submersion
- entre 0 et 0,5 m
- entre 0,5 et 1 m
- entre 1 et 1,5 m
- entre 1,5 et 2 m
- supérieure à 2 m

Zone d'incertitude

Ligne isocote (m NGF)

Digues

Zone soumise au comportement des systèmes d'endiguement. Se référer à l'étude de dangers

Limite de commune

Limite de département

0 250 500 750 1 000 m

N

Échelle : 1/25000, papier A3
Cartographie : DREAL CVL - Juillet 2023
Données : © IGN

INFORMATIONS : Les cartographies de zones d'inondation potentielles sont le résultat de modélisations basées sur des hypothèses relatives à l'hydrologie et aux conditions d'écoulement, et donc entachées d'incertitudes. Elles ont vocation à fournir des éléments utiles à la préparation de crise en indiquant les secteurs risquant d'être impactés selon l'ampleur de la crue. En cas de crue, la situation sur le terrain pourra être différente de la zone inondée potentielle cartographiée, il conviendra donc de se référer impérativement aux consignes fournies par les services gestionnaires de crise.

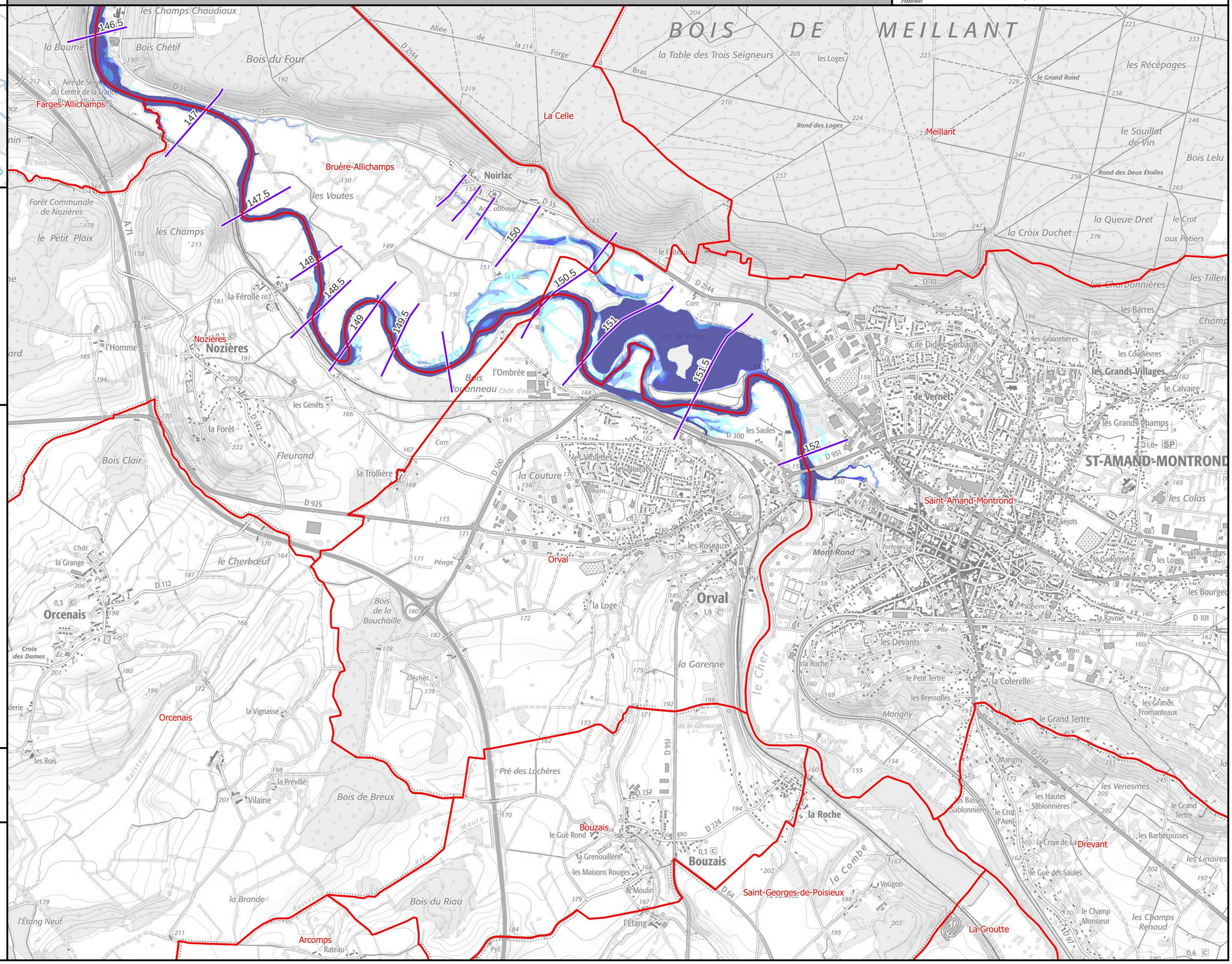

Identifiant carte	K540092001_03_2650_ZICH

Hauteurs de submersion | Cours d'eau : Le Cher

Échelle de référence de Saint-Amand-Montrond : 2.65 m (environ 370 m3/s)

PRÉFÈTE COORDONNATRICE DU BASSIN LOIRE-BRETAGNE
Liberté Égalité Fraternité

afaq ISO 9001 Qualité AFNOR CERTIFICATION 2020/85583.4

VIGICRUES

Emprise 3/5

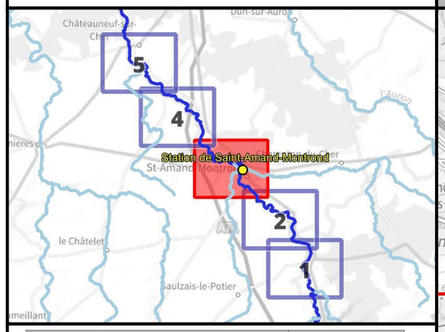

Crue passée	Hauteur (m)
Crue de mai 1940	4.80
Crue de mai 1958	4.80
Crue d'octobre 1960	4.28
Crue de janvier 1982	3.58
Crue de mai 2001	3.48
Crue de février 2003	3.31
Crue de mai-juin 2008	2.82
Crue de mars 2007	2.53
Crue de mai-juin 2016	2.17
Crues de janvier-février 2021	1.83

Légende

Hauteurs de submersion
- entre 0 et 0,5 m
- entre 0,5 et 1 m
- entre 1 et 1,5 m
- entre 1,5 et 2 m
- supérieure à 2 m

Zone d'incertitude

Ligne isocote (m NGF)

Digues

Zone soumise au comportement des systèmes d'endiguement. Se référer à l'étude de dangers

Limite de commune

Limite de département

0 250 500 750 1 000 m

N

Échelle : 1/25000, papier A3
Cartographie : DREAL CVL - Juillet 2023
Données : © IGN

INFORMATIONS : Les cartographies de zones d'inondation potentielles sont le résultat de modélisations basées sur des hypothèses relatives à l'hydrologie et aux conditions d'écoulement, et donc entachées d'incertitudes. Elles ont vocation à fournir des éléments utiles à la préparation de crise en indiquant les secteurs risquant d'être impactés selon l'ampleur de la crue. En cas de crue, la situation sur le terrain pourra être différente de la zone inondée potentielle cartographiée, il conviendra donc de se référer impérativement aux consignes fournies par les services gestionnaires de crise.

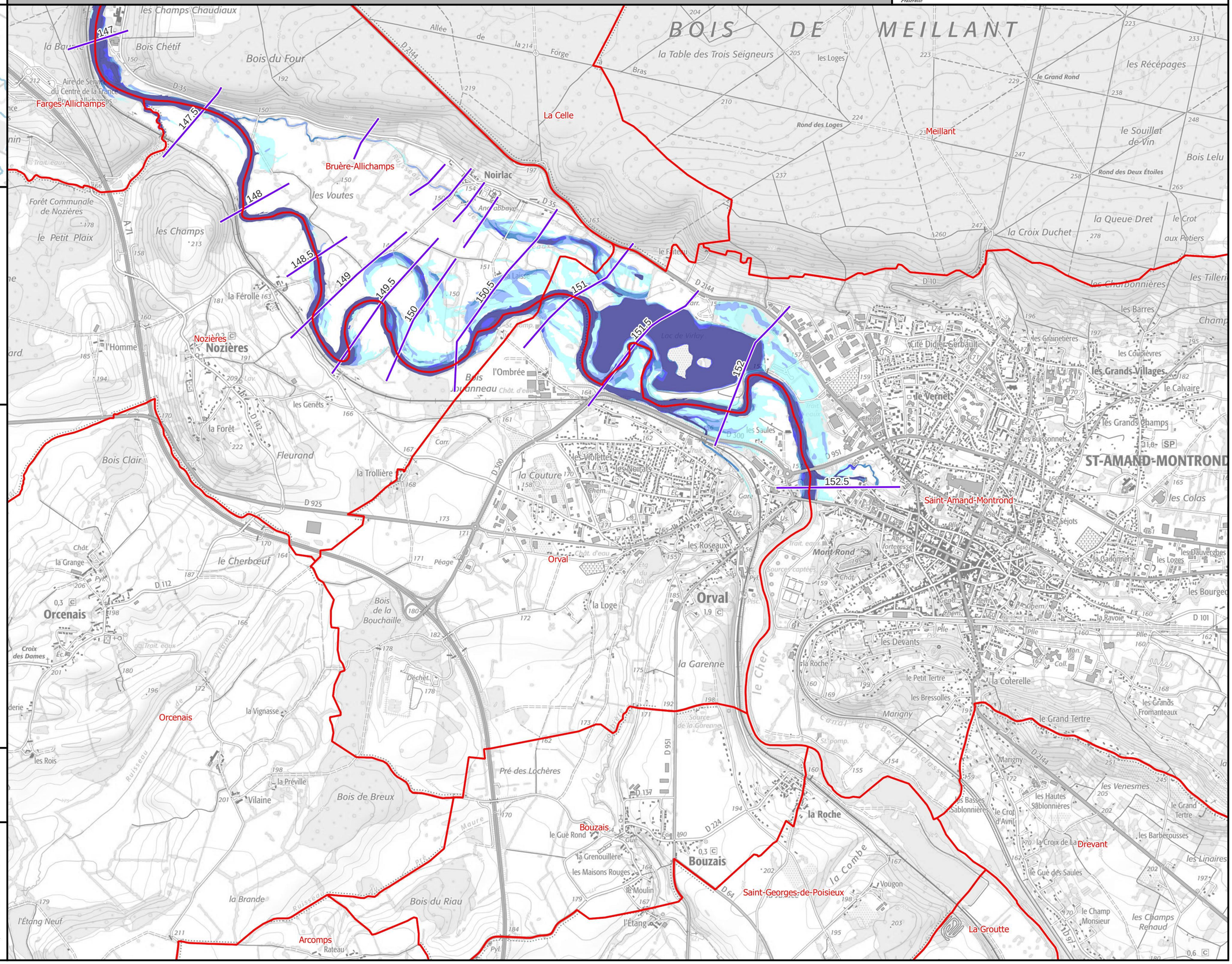

Identifiant carte	K540092001_03_3000_ZICH

Hauteurs de submersion | Cours d'eau : Le Cher

Échelle de référence de Saint-Amand-Montrond : 3.00 m (environ 460 m3/s)

PRÉFÈTE COORDONNATRICE DU BASSIN LOIRE-BRETAGNE
Liberté Égalité Fraternité

afaq ISO 9001 Qualité AFNOR CERTIFICATION 2020/85583.4

VIGICRUES

Emprise 3/5

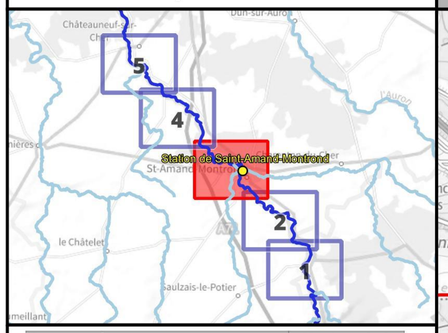

Crue passée	Hauteur (m)
Crue de mai 1940	4.80
Crue de mai 1958	4.80
Crue d'octobre 1960	4.28
Crue de janvier 1982	3.58
Crue de mai 2001	3.48
Crue de février 2003	3.31
Crue de mai-juin 2008	2.82
Crue de mars 2007	2.53
Crue de mai-juin 2016	2.17
Crues de janvier-février 2021	1.83

Légende

Hauteurs de submersion
- entre 0 et 0,5 m
- entre 0,5 et 1 m
- entre 1 et 1,5 m
- entre 1,5 et 2 m
- supérieure à 2 m

Zone d'incertitude

Ligne isocote (m NGF)

Digues

Zone soumise au comportement des systèmes d'endiguement. Se référer à l'étude de dangers

Limite de commune

Limite de département

0 250 500 750 1 000 m

N

Échelle : 1/25000, papier A3
Cartographie : DREAL CVL - Juillet 2023
Données : © IGN

INFORMATIONS : Les cartographies de zones d'inondation potentielles sont le résultat de modélisations basées sur des hypothèses relatives à l'hydrologie et aux conditions d'écoulement, et donc entachées d'incertitudes. Elles ont vocation à fournir des éléments utiles à la préparation de crise en indiquant les secteurs risquant d'être impactés selon l'ampleur de la crue. En cas de crue, la situation sur le terrain pourra être différente de la zone inondée potentielle cartographiée, il conviendra donc de se référer impérativement aux consignes fournies par les services gestionnaires de crise.

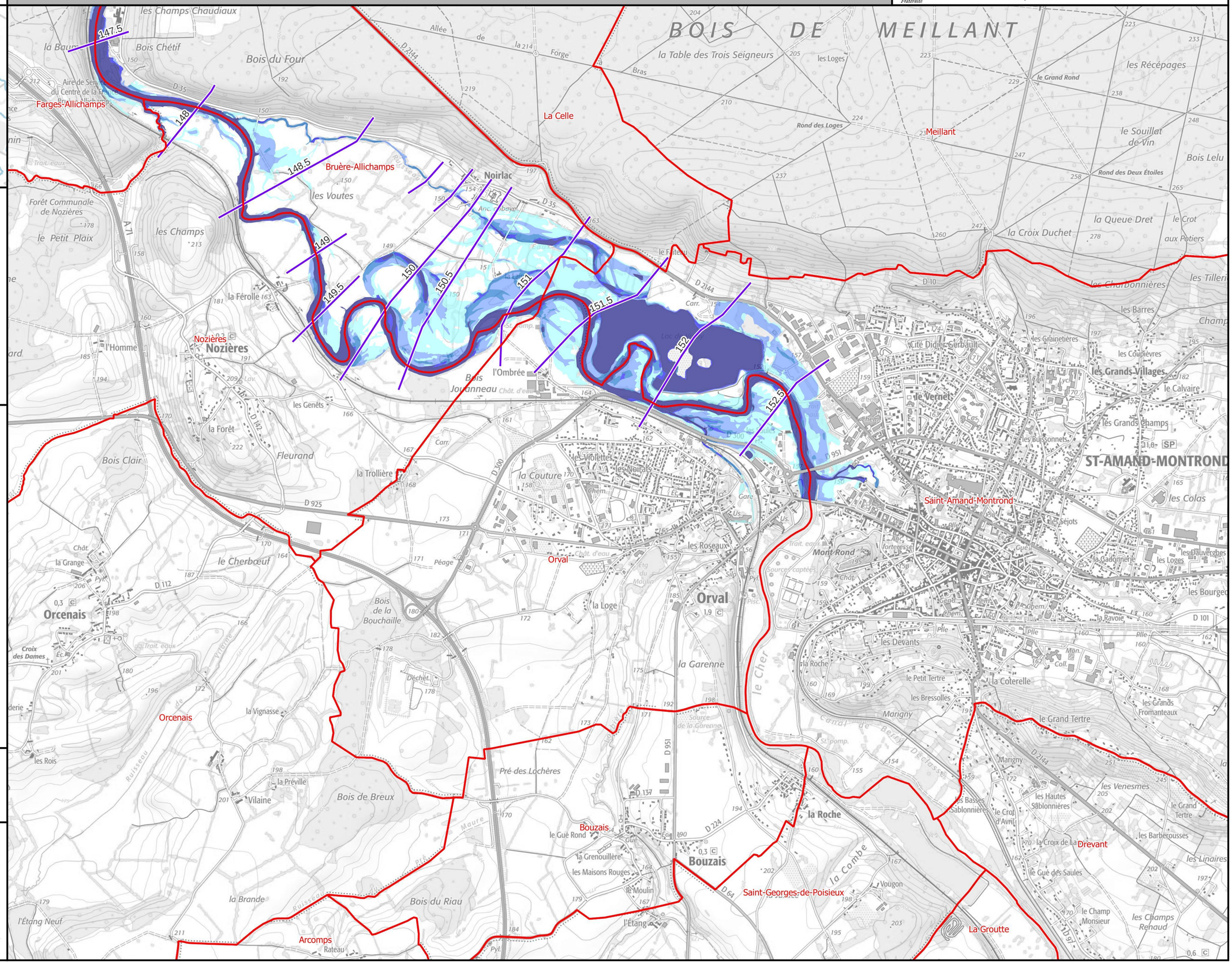

Identifiant carte	K540092001_03_3350_ZICH

Hauteurs de submersion | Cours d'eau : Le Cher

Échelle de référence de Saint-Amand-Montrond : 3.35 m (environ 550 m3/s)

PRÉFÈTE COORDONNATRICE DU BASSIN LOIRE-BRETAGNE
Liberté Égalité Fraternité

afaq ISO 9001 Qualité AFNOR CERTIFICATION 2020/85583.4

VIGICRUES

Emprise 3/5

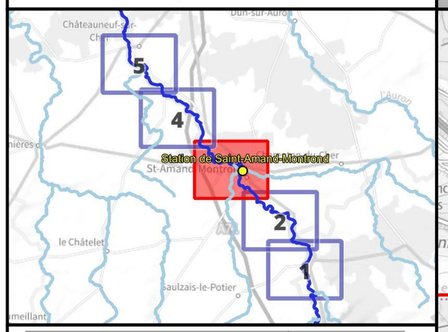

Crue passée	Hauteur (m)
Crue de mai 1940	4.80
Crue de mai 1958	4.80
Crue d'octobre 1960	4.28
Crue de janvier 1982	3.58
Crue de mai 2001	3.48
Crue de février 2003	3.31
Crue de mai-juin 2008	2.82
Crue de mars 2007	2.53
Crue de mai-juin 2016	2.17
Crues de janvier-février 2021	1.83

Légende

Hauteurs de submersion
- entre 0 et 0,5 m
- entre 0,5 et 1 m
- entre 1 et 1,5 m
- entre 1,5 et 2 m
- supérieure à 2 m

Zone d'incertitude

Ligne isocote (m NGF)

Digues

Zone soumise au comportement des systèmes d'endiguement. Se référer à l'étude de dangers

Limite de commune

Limite de département

0 250 500 750 1 000 m

N

Échelle : 1/25000, papier A3
Cartographie : DREAL CVL - Juillet 2023
Données : © IGN

INFORMATIONS : Les cartographies de zones d'inondation potentielles sont le résultat de modélisations basées sur des hypothèses relatives à l'hydrologie et aux conditions d'écoulement, et donc entachées d'incertitudes. Elles ont vocation à fournir des éléments utiles à la préparation de crise en indiquant les secteurs risquant d'être impactés selon l'ampleur de la crue. En cas de crue, la situation sur le terrain pourra être différente de la zone inondée potentielle cartographiée, il conviendra donc de se référer impérativement aux consignes fournies par les services gestionnaires de crise.

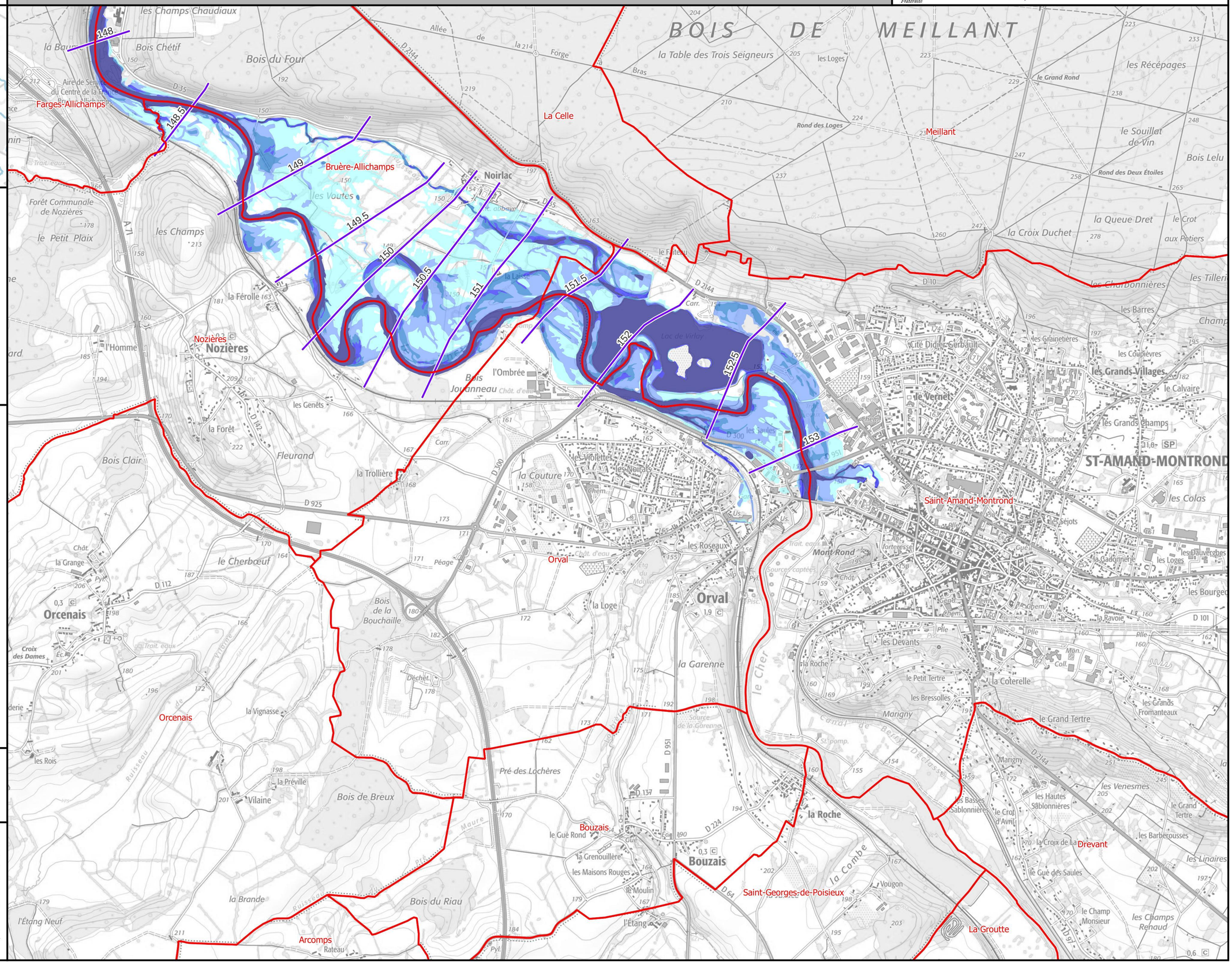

Identifiant carte	K540092001_03_3650_ZICH

Hauteurs de submersion | Cours d'eau : Le Cher

Échelle de référence de Saint-Amand-Montrond : 3.65 m (environ 650 m3/s)

Emprise 3/5

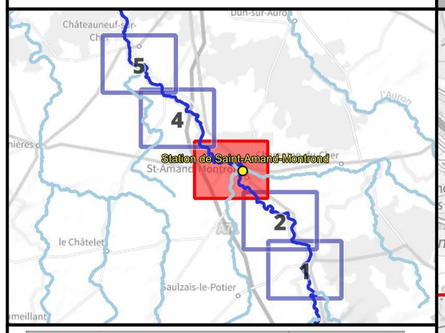

Crue passée	Hauteur (m)
Crue de mai 1940	4.80
Crue de mai 1958	4.80
Crue d'octobre 1960	4.28
Crue de janvier 1982	3.58
Crue de mai 2001	3.48
Crue de février 2003	3.31
Crue de mai-juin 2008	2.82
Crue de mars 2007	2.53
Crue de mai-juin 2016	2.17
Crues de janvier-février 2021	1.83

Légende

Hauteurs de submersion
- entre 0 et 0,5 m
- entre 0,5 et 1 m
- entre 1 et 1,5 m
- entre 1,5 et 2 m
- supérieure à 2 m

Zone d'incertitude

Ligne isocote (m NGF)

Digues

Zone soumise au comportement des systèmes d'endiguement. Se référer à l'étude de dangers

Limite de commune

Limite de département

0 250 500 750 1 000 m

N

Échelle : 1/25000, papier A3
Cartographie : DREAL CVL - Juillet 2023
Données : © IGN

INFORMATIONS : Les cartographies de zones d'inondation potentielles sont le résultat de modélisations basées sur des hypothèses relatives à l'hydrologie et aux conditions d'écoulement, et donc entachées d'incertitudes. Elles ont vocation à fournir des éléments utiles à la préparation de crise en indiquant les secteurs risquant d'être impactés selon l'ampleur de la crue. En cas de crue, la situation sur le terrain pourra être différente de la zone inondée potentielle cartographiée, il conviendra donc de se référer impérativement aux consignes fournies par les services gestionnaires de crise.

PRÉFÈTE COORDONNATRICE DU BASSIN LOIRE-BRETAGNE
Liberté Égalité Fraternité

afaq ISO 9001 Qualité AFNOR CERTIFICATION 2020/85583.4

VIGICRUES

Identifiant carte	K540092001_03_4000_ZICH

Hauteurs de submersion | Cours d'eau : Le Cher

Échelle de référence de Saint-Amand-Montrond : 4.00 m (environ 750 m3/s)

PRÉFÈTE COORDONNATRICE DU BASSIN LOIRE-BRETAGNE
Liberté Égalité Fraternité

afaq ISO 9001 Qualité AFNOR CERTIFICATION 2020/85583.4

VIGICRUES

Emprise 3/5

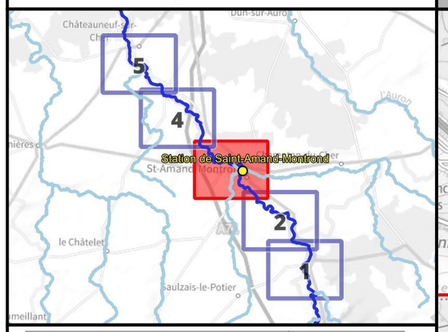

Crue passée	Hauteur (m)
Crue de mai 1940	4.80
Crue de mai 1958	4.80
Crue d'octobre 1960	4.28
Crue de janvier 1982	3.58
Crue de mai 2001	3.48
Crue de février 2003	3.31
Crue de mai-juin 2008	2.82
Crue de mars 2007	2.53
Crue de mai-juin 2016	2.17
Crues de janvier-février 2021	1.83

Légende

Hauteurs de submersion
- entre 0 et 0,5 m
- entre 0,5 et 1 m
- entre 1 et 1,5 m
- entre 1,5 et 2 m
- supérieure à 2 m

Zone d'incertitude

Ligne isocote (m NGF)

Digues
Zone soumise au comportement des systèmes d'endiguement. Se référer à l'étude de dangers

Limite de commune
Limite de département

0 250 500 750 1 000 m

N

Échelle : 1/25000, papier A3
Cartographie : DREAL CVL - Juillet 2023
Données : © IGN

INFORMATIONS : Les cartographies de zones d'inondation potentielles sont le résultat de modélisations basées sur des hypothèses relatives à l'hydrologie et aux conditions d'écoulement, et donc entachées d'incertitudes. Elles ont vocation à fournir des éléments utiles à la préparation de crise en indiquant les secteurs risquant d'être impactés selon l'ampleur de la crue. En cas de crue, la situation sur le terrain pourra être différente de la zone inondée potentielle cartographiée, il conviendra donc de se référer impérativement aux consignes fournies par les services gestionnaires de crise.

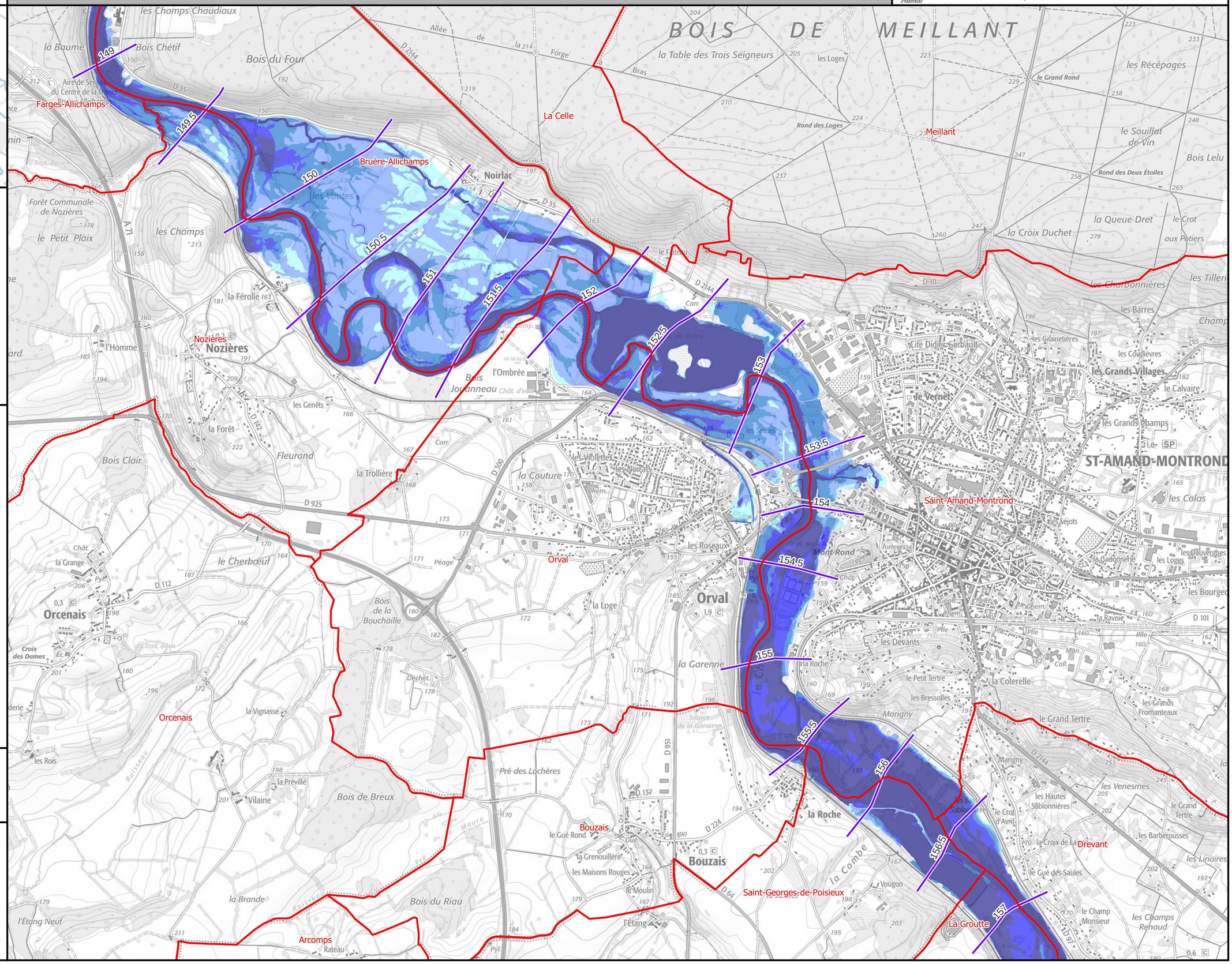

Identifiant carte	K540092001_03_4350_ZICH

Hauteurs de submersion | Cours d'eau : Le Cher

Échelle de référence de Saint-Amand-Montrond : 4.35 m (environ 880 m3/s)

PRÉFÈTE COORDONNATRICE DU BASSIN LOIRE-BRETAGNE
Liberté Égalité Fraternité

afaq ISO 9001 Qualité AFNOR CERTIFICATION 2020/85583.4

VIGICRUES

Emprise 3/5

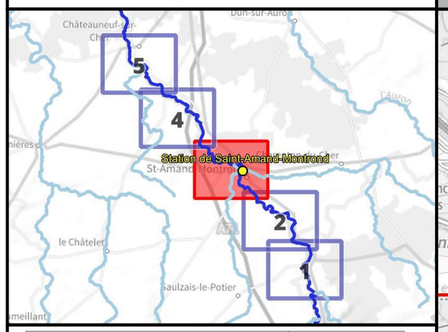

Crue passée	Hauteur (m)
Crue de mai 1940	4.80
Crue de mai 1958	4.80
Crue d'octobre 1960	4.28
Crue de janvier 1982	3.58
Crue de mai 2001	3.48
Crue de février 2003	3.31
Crue de mai-juin 2008	2.82
Crue de mars 2007	2.53
Crue de mai-juin 2016	2.17
Crues de janvier-février 2021	1.83

Légende

Hauteurs de submersion
- entre 0 et 0,5 m
- entre 0,5 et 1 m
- entre 1 et 1,5 m
- entre 1,5 et 2 m
- supérieure à 2 m

Zone d'incertitude

Ligne isocote (m NGF)

Digues

Zone soumise au comportement des systèmes d'endiguement. Se référer à l'étude de dangers

Limite de commune

Limite de département

0 250 500 750 1 000 m

N

Échelle : 1/25000, papier A3
Cartographie : DREAL CVL - Juillet 2023
Données : © IGN

INFORMATIONS : Les cartographies de zones d'inondation potentielles sont le résultat de modélisations basées sur des hypothèses relatives à l'hydrologie et aux conditions d'écoulement, et donc entachées d'incertitudes. Elles ont vocation à fournir des éléments utiles à la préparation de crise en indiquant les secteurs risquant d'être impactés selon l'ampleur de la crue. En cas de crue, la situation sur le terrain pourra être différente de la zone inondée potentielle cartographiée, il conviendra donc de se référer impérativement aux consignes fournies par les services gestionnaires de crise.

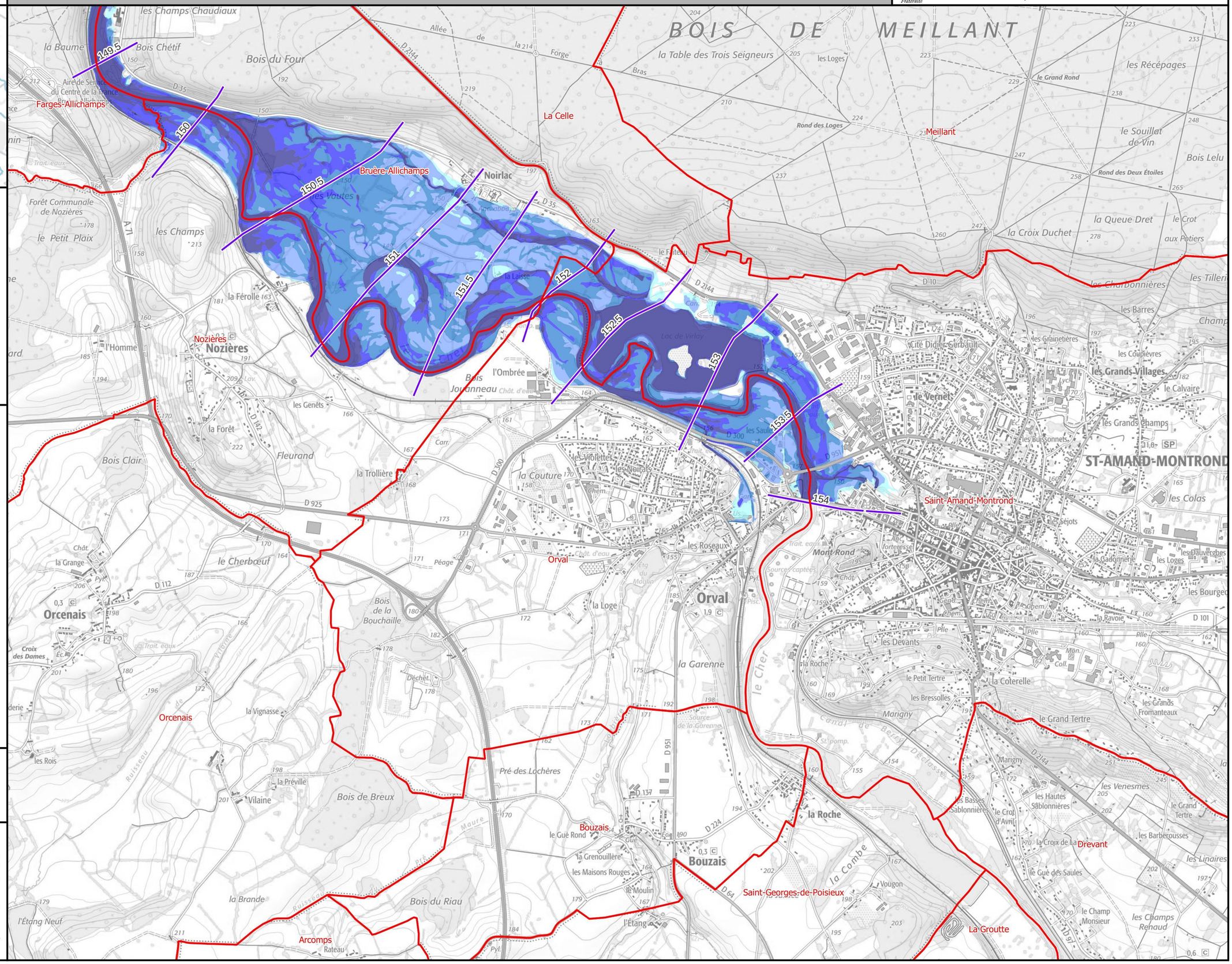

Identifiant carte	K540092001_03_EAIP

Enveloppe approchée des inondations potentielles

Échelle de référence de Saint-Amand-Montrond

Emprise 3/5

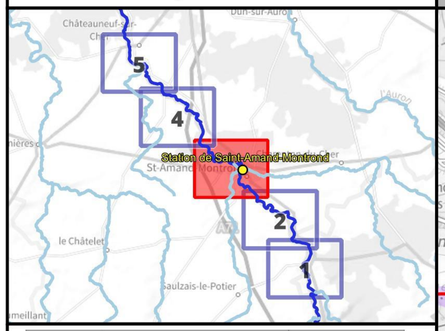

Crue passée	Hauteur (m)
Crue de mai 1940	4.80
Crue de mai 1958	4.80
Crue d'octobre 1960	4.28
Crue de janvier 1982	3.58
Crue de mai 2001	3.48
Crue de février 2003	3.31
Crue de mai-juin 2008	2.82
Crue de mars 2007	2.53
Crue de mai-juin 2016	2.17
Crues de janvier-février 2021	1.83

Légende

- Digues
- Enveloppe approchée des inondations potentielles (2011)
- Limite de commune
- Limite de département

L'EAIP a été élaborée dans le cadre de la Directive Européenne "Inondations", afin d'approcher les contours des événements extrêmes. L'effet des ouvrages hydrauliques (barrages et digues de protection) n'est pas considéré : les digues de protection sont considérées comme transparentes. L'EAIP représente l'emprise potentielle des débordements de tous les cours d'eau, y compris les petits et les intermittents, des torrents, des fonds de talweg. Elle n'intègre ni les ruissellements en versant (coulées de boues et ruissellements localisés en dehors des talwegs), ni les phénomènes spécifiques liés à la saturation locale des réseaux d'assainissement en milieu urbain.

0 250 500 750 1 000 m

N

Échelle : 1/25000, papier A3
Cartographie : DREAL CVL - Août 2023
Données : © IGN

INFORMATIONS : Les cartographies de zones d'inondation potentielles sont le résultat de modélisations basées sur des hypothèses relatives à l'hydrologie et aux conditions d'écoulement, et donc entachées d'incertitudes. Elles ont vocation à fournir des éléments utiles à la préparation de crise en indiquant les secteurs risquant d'être impactés selon l'ampleur de la crue. En cas de crue, la situation sur le terrain pourra être différente de la zone inondée potentielle cartographiée, il conviendra donc de se référer impérativement aux consignes fournies par les services gestionnaires de crise.

PRÉFÈTE COORDONNATRICE DU BASSIN LOIRE-BRETAGNE
Liberté Égalité Fraternité

afaq ISO 9001 Qualité AFNOR CERTIFICATION 2020/85583.4

VIGICRUES

Identifiant carte	K540092001_04_1950_ZICH

Hauteurs de submersion | Cours d'eau : Le Cher

Emprise 4/5

Échelle de référence de Saint-Amand-Montrond : 1.95 m (environ 230 m3/s)

PRÉFÈTE COORDONNATRICE DU BASSIN LOIRE-BRETAGNE
Liberté Égalité Fraternité

afaq ISO 9001 Qualité AFNOR CERTIFICATION 2020/85583.4

VIGICRUES

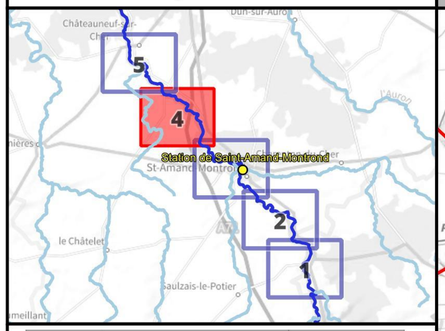

Crue passée	Hauteur (m)
Crue de mai 1940	4.80
Crue de mai 1958	4.80
Crue d'octobre 1960	4.28
Crue de janvier 1982	3.58
Crue de mai 2001	3.48
Crue de février 2003	3.31
Crue de mai-juin 2008	2.82
Crue de mars 2007	2.53
Crue de mai-juin 2016	2.17
Crues de janvier-février 2021	1.83

Légende

Hauteurs de submersion
- entre 0 et 0,5 m
- entre 0,5 et 1 m
- entre 1 et 1,5 m
- entre 1,5 et 2 m
- supérieure à 2 m

Zone d'incertitude

Ligne isocote (m NGF)

Digues

Zone soumise au comportement des systèmes d'endiguement. Se référer à l'étude de dangers

Limite de commune

Limite de département

0 250 500 750 1 000 m

N

Échelle : 1/25000, papier A3
Cartographie : DREAL CVL - Juillet 2023
Données : © IGN

***INFORMATIONS** : Les cartographies de zones d'inondation potentielles sont le résultat de modélisations basées sur des hypothèses relatives à l'hydrologie et aux conditions d'écoulement, et donc entachées d'incertitudes. Elles ont vocation à fournir des éléments utiles à la préparation de crise en indiquant les secteurs risquant d'être impactés selon l'ampleur de la crue. En cas de crue, la situation sur le terrain pourra être différente de la zone inondée potentielle cartographiée, il conviendra donc de se référer impérativement aux consignes fournies par les services gestionnaires de crise.*

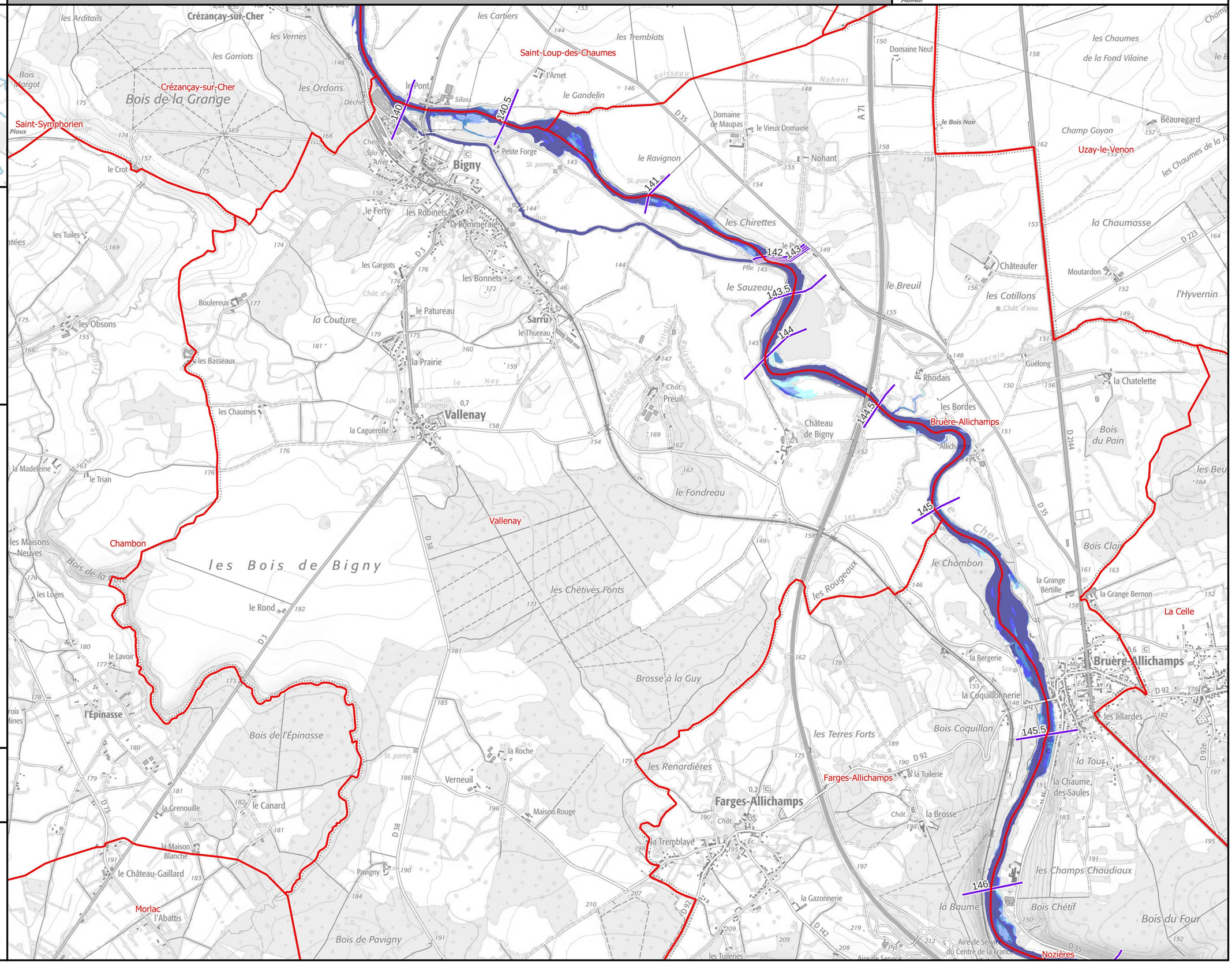

Identifiant carte	K540092001_04_2300_ZICH

Hauteurs de submersion | Cours d'eau : Le Cher

Échelle de référence de Saint-Amand-Montrond : 2.30 m (environ 290 m3/s)

PRÉFÈTE COORDONNATRICE DU BASSIN LOIRE-BRETAGNE
Liberté Égalité Fraternité

afaq ISO 9001 Qualité AFNOR CERTIFICATION 2020/85583.4

VIGICRUES

Emprise 4/5

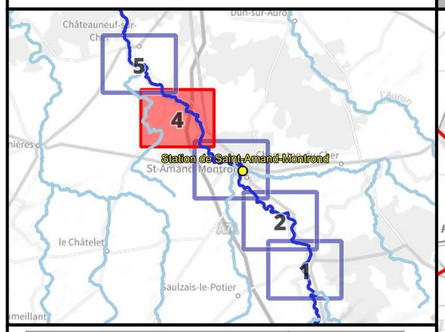

Crue passée	Hauteur (m)
Crue de mai 1940	4.80
Crue de mai 1958	4.80
Crue d'octobre 1960	4.28
Crue de janvier 1982	3.58
Crue de mai 2001	3.48
Crue de février 2003	3.31
Crue de mai-juin 2008	2.82
Crue de mars 2007	2.53
Crue de mai-juin 2016	2.17
Crues de janvier-février 2021	1.83

Légende

Hauteurs de submersion
- entre 0 et 0,5 m
- entre 0,5 et 1 m
- entre 1 et 1,5 m
- entre 1,5 et 2 m
- supérieure à 2 m

Zone d'incertitude

Ligne isocote (m NGF)

Digues

Zone soumise au comportement des systèmes d'endiguement. Se référer à l'étude de dangers

Limite de commune

Limite de département

0 250 500 750 1 000 m

N

Échelle : 1/25000, papier A3
Cartographie : DREAL CVL - Juillet 2023
Données : © IGN

***INFORMATIONS** : Les cartographies de zones d'inondation potentielles sont le résultat de modélisations basées sur des hypothèses relatives à l'hydrologie et aux conditions d'écoulement, et donc entachées d'incertitudes. Elles ont vocation à fournir des éléments utiles à la préparation de crise en indiquant les secteurs risquant d'être impactés selon l'ampleur de la crue. En cas de crue, la situation sur le terrain pourra être différente de la zone inondée potentielle cartographiée, il conviendra donc de se référer impérativement aux consignes fournies par les services gestionnaires de crise.*

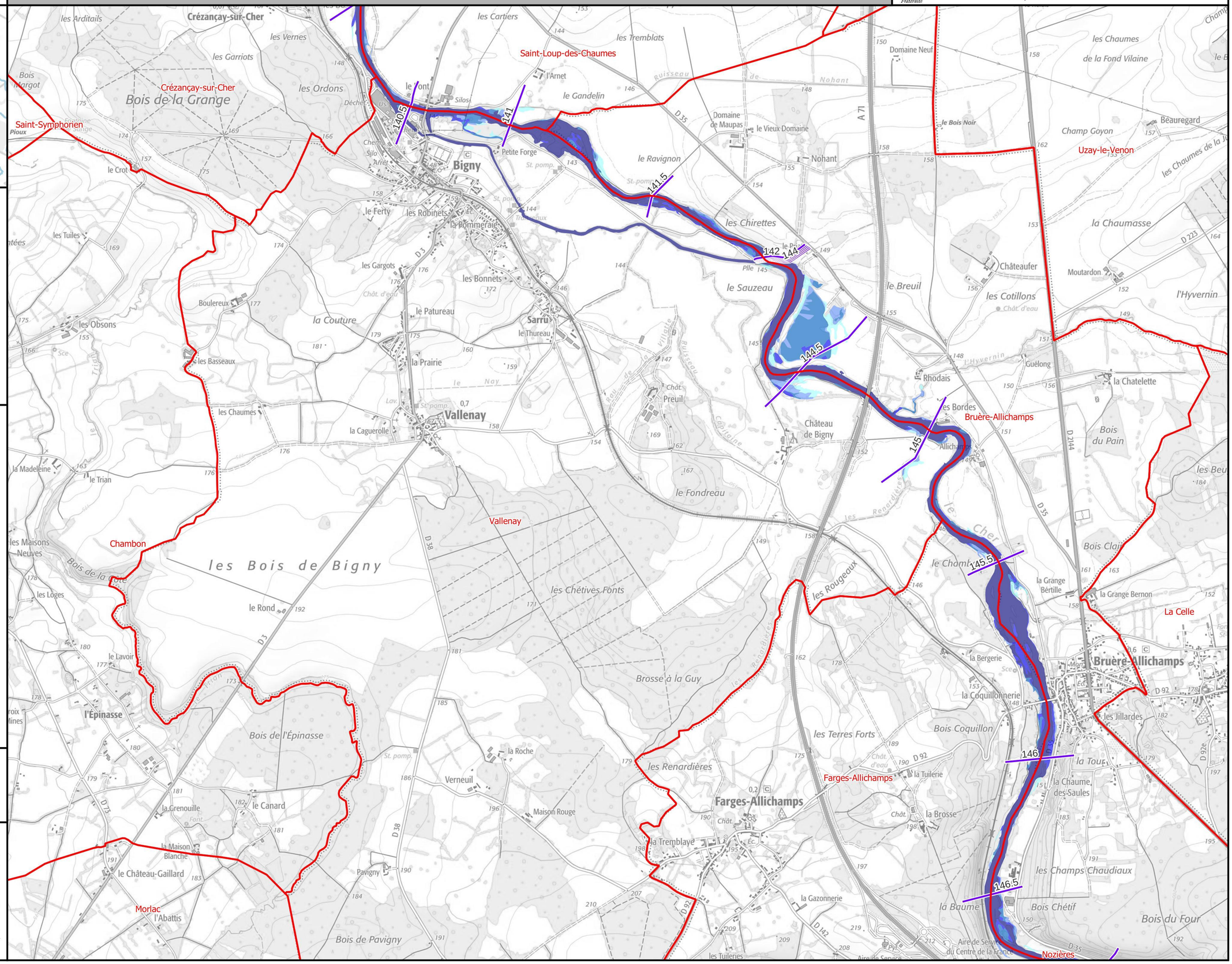

Identifiant carte	K540092001_04_2650_ZICH

Hauteurs de submersion | Cours d'eau : Le Cher

Échelle de référence de Saint-Amand-Montrond : 2.65 m (environ 370 m3/s)

Emprise 4/5

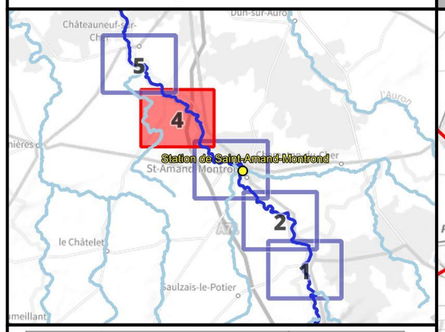

Crue passée	Hauteur (m)
Crue de mai 1940	4.80
Crue de mai 1958	4.80
Crue d'octobre 1960	4.28
Crue de janvier 1982	3.58
Crue de mai 2001	3.48
Crue de février 2003	3.31
Crue de mai-juin 2008	2.82
Crue de mars 2007	2.53
Crue de mai-juin 2016	2.17
Crues de janvier-février 2021	1.83

Légende

Hauteurs de submersion
- entre 0 et 0,5 m
- entre 0,5 et 1 m
- entre 1 et 1,5 m
- entre 1,5 et 2 m
- supérieure à 2 m

Zone d'incertitude

Ligne isocote (m NGF)

Digues

Zone soumise au comportement des systèmes d'endiguement. Se référer à l'étude de dangers

Limite de commune

Limite de département

0 250 500 750 1 000 m

N

Échelle : 1/25000, papier A3
Cartographie : DREAL CVL - Juillet 2023
Données : © IGN

***INFORMATIONS** : Les cartographies de zones d'inondation potentielles sont le résultat de modélisations basées sur des hypothèses relatives à l'hydrologie et aux conditions d'écoulement, et donc entachées d'incertitudes. Elles ont vocation à fournir des éléments utiles à la préparation de crise en indiquant les secteurs risquant d'être impactés selon l'ampleur de la crue. En cas de crue, la situation sur le terrain pourra être différente de la zone inondée potentielle cartographiée, il conviendra donc de se référer impérativement aux consignes fournies par les services gestionnaires de crise.*

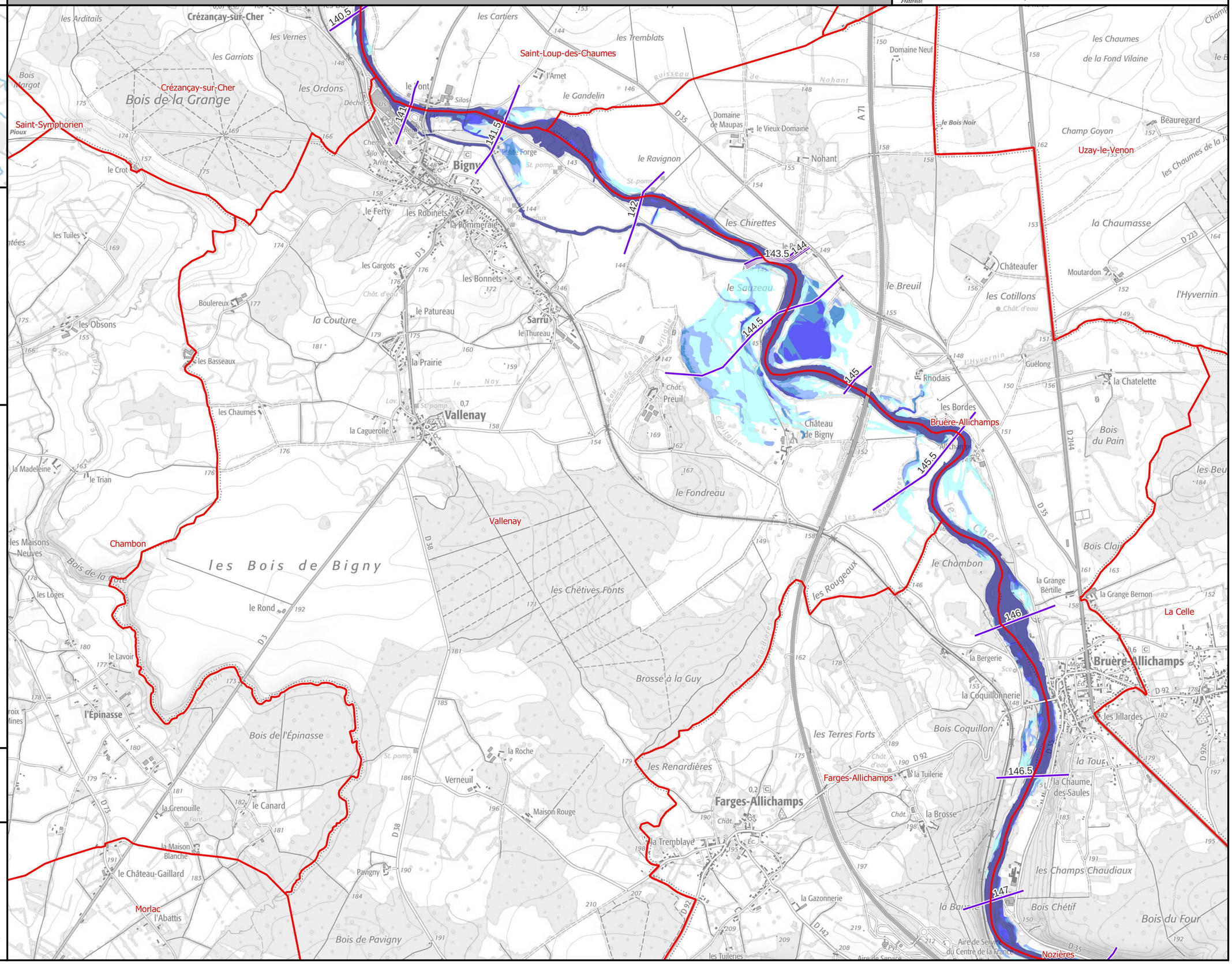

Identifiant carte	K540092001_04_3000_ZICH

Hauteurs de submersion | Cours d'eau : Le Cher

Échelle de référence de Saint-Amand-Montrond : 3.00 m (environ 460 m3/s)

PRÉFÈTE COORDONNATRICE DU BASSIN LOIRE-BRETAGNE
Liberté Égalité Fraternité

afaq ISO 9001 Qualité AFNOR CERTIFICATION 2020/85583.4

VIGICRUES

Emprise 4/5

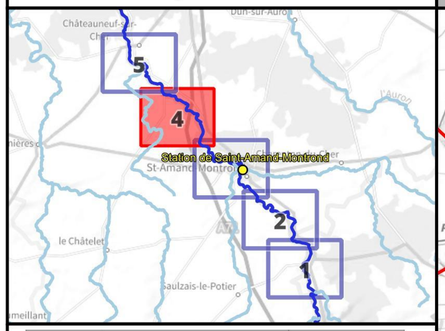

Crue passée	Hauteur (m)
Crue de mai 1940	4.80
Crue de mai 1958	4.80
Crue d'octobre 1960	4.28
Crue de janvier 1982	3.58
Crue de mai 2001	3.48
Crue de février 2003	3.31
Crue de mai-juin 2008	2.82
Crue de mars 2007	2.53
Crue de mai-juin 2016	2.17
Crues de janvier-février 2021	1.83

Légende

Hauteurs de submersion
- entre 0 et 0,5 m
- entre 0,5 et 1 m
- entre 1 et 1,5 m
- entre 1,5 et 2 m
- supérieure à 2 m

Zone d'incertitude

Ligne isocote (m NGF)

Digues

Zone soumise au comportement des systèmes d'endiguement. Se référer à l'étude de dangers

Limite de commune

Limite de département

0 250 500 750 1 000 m

N

Échelle : 1/25000, papier A3
Cartographie : DREAL CVL - Juillet 2023
Données : © IGN

***INFORMATIONS** : Les cartographies de zones d'inondation potentielles sont le résultat de modélisations basées sur des hypothèses relatives à l'hydrologie et aux conditions d'écoulement, et donc entachées d'incertitudes. Elles ont vocation à fournir des éléments utiles à la préparation de crise en indiquant les secteurs risquant d'être impactés selon l'ampleur de la crue. En cas de crue, la situation sur le terrain pourra être différente de la zone inondée potentielle cartographiée, il conviendra donc de se référer impérativement aux consignes fournies par les services gestionnaires de crise.*

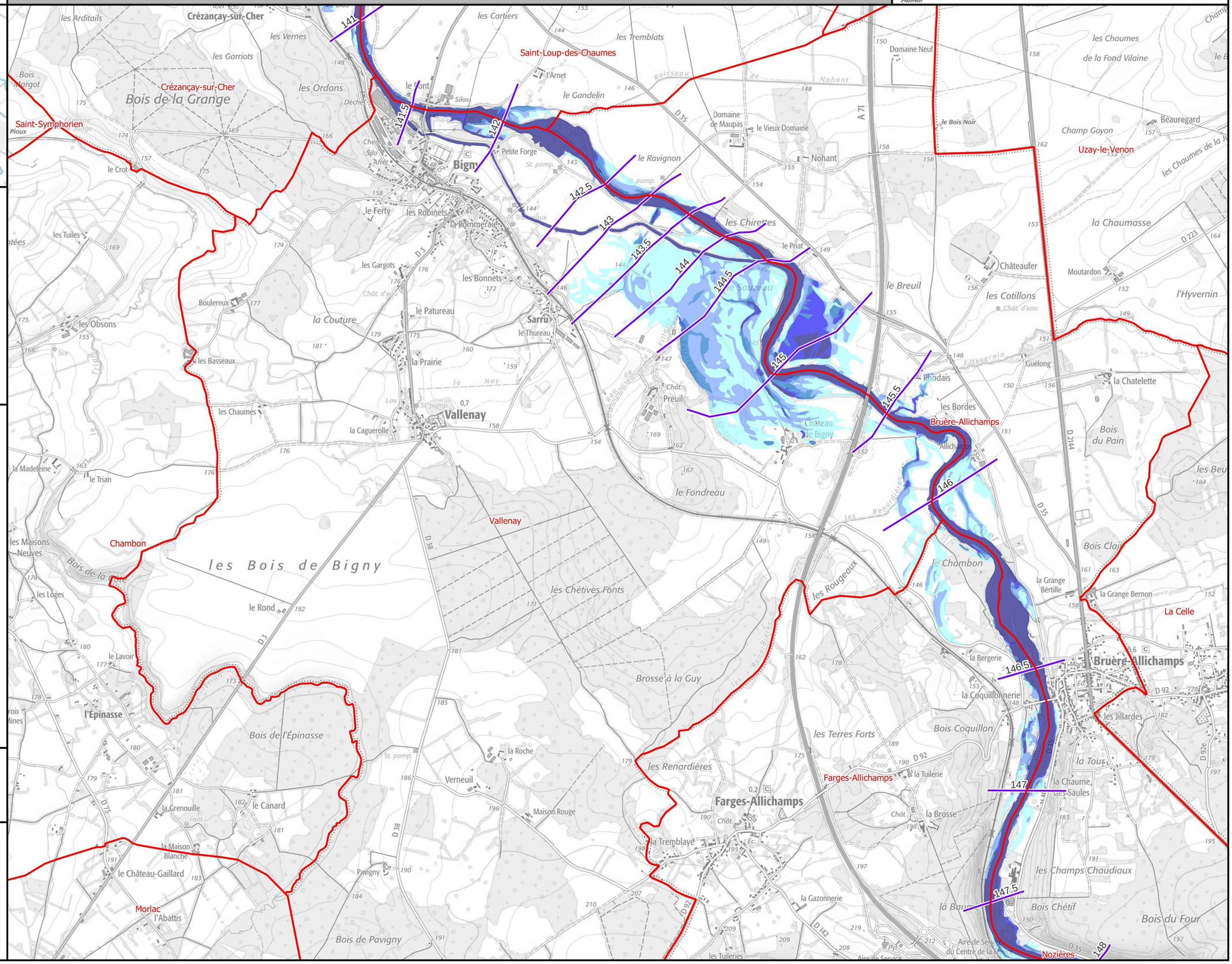

Identifiant carte	K540092001_04_3350_ZICH

Hauteurs de submersion | Cours d'eau : Le Cher

Échelle de référence de Saint-Amand-Montrond : 3.35 m (environ 550 m3/s)

PRÉFÈTE COORDONNATRICE DU BASSIN LOIRE-BRETAGNE
Liberté Égalité Fraternité

afaq ISO 9001 Qualité AFNOR CERTIFICATION 2020/85583.4

VIGICRUES

Emprise 4/5

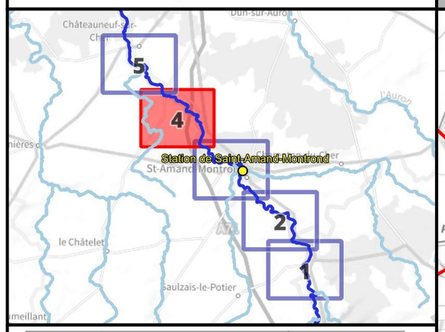

Crue passée	Hauteur (m)
Crue de mai 1940	4.80
Crue de mai 1958	4.80
Crue d'octobre 1960	4.28
Crue de janvier 1982	3.58
Crue de mai 2001	3.48
Crue de février 2003	3.31
Crue de mai-juin 2008	2.82
Crue de mars 2007	2.53
Crue de mai-juin 2016	2.17
Crues de janvier-février 2021	1.83

Légende

Hauteurs de submersion
- entre 0 et 0,5 m
- entre 0,5 et 1 m
- entre 1 et 1,5 m
- entre 1,5 et 2 m
- supérieure à 2 m

Zone d'incertitude

Ligne isocote (m NGF)

Digues

Zone soumise au comportement des systèmes d'endiguement. Se référer à l'étude de dangers

Limite de commune

Limite de département

0 250 500 750 1 000 m

N

Échelle : 1/25000, papier A3
Cartographie : DREAL CVL - Juillet 2023
Données : © IGN

***INFORMATIONS** : Les cartographies de zones d'inondation potentielles sont le résultat de modélisations basées sur des hypothèses relatives à l'hydrologie et aux conditions d'écoulement, et donc entachées d'incertitudes. Elles ont vocation à fournir des éléments utiles à la préparation de crise en indiquant les secteurs risquant d'être impactés selon l'ampleur de la crue. En cas de crue, la situation sur le terrain pourra être différente de la zone inondée potentielle cartographiée, il conviendra donc de se référer impérativement aux consignes fournies par les services gestionnaires de crise.*

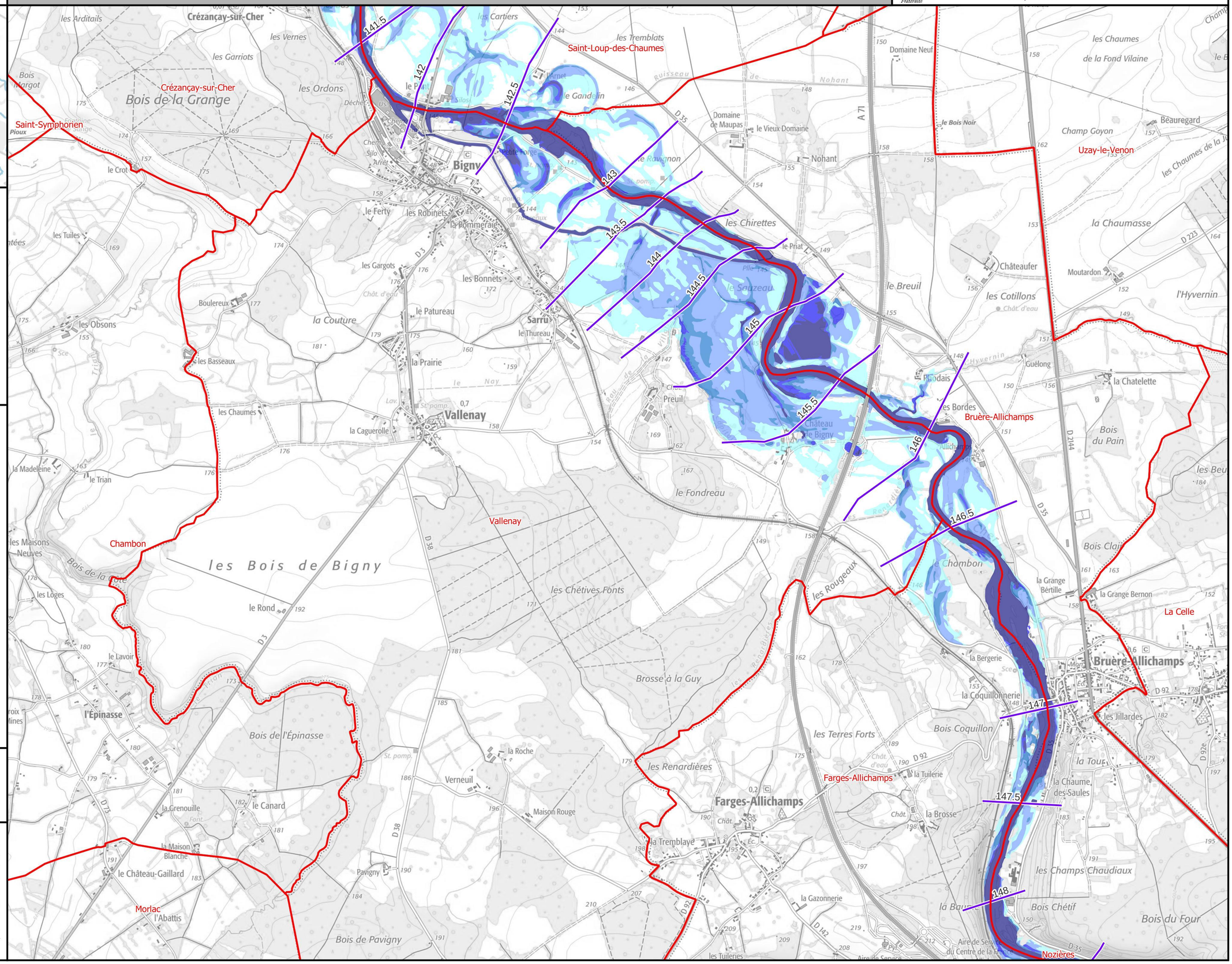

Identifiant carte	K540092001_04_3650_ZICH

Hauteurs de submersion | Cours d'eau : Le Cher

Échelle de référence de Saint-Amand-Montrond : 3.65 m (environ 650 m3/s)

PRÉFÈTE COORDONNATRICE DU BASSIN LOIRE-BRETAGNE
Liberté Égalité Fraternité

afaq ISO 9001 Qualité AFNOR CERTIFICATION 2020/85583.4

VIGICRUES

Emprise 4/5

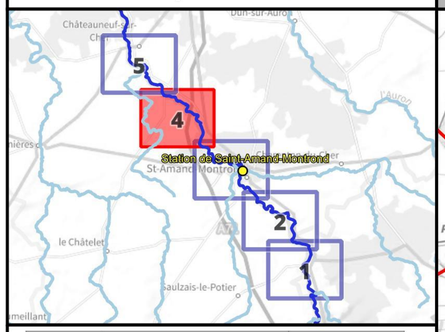

Crue passée	Hauteur (m)
Crue de mai 1940	4.80
Crue de mai 1958	4.80
Crue d'octobre 1960	4.28
Crue de janvier 1982	3.58
Crue de mai 2001	3.48
Crue de février 2003	3.31
Crue de mai-juin 2008	2.82
Crue de mars 2007	2.53
Crue de mai-juin 2016	2.17
Crues de janvier-février 2021	1.83

Légende

Hauteurs de submersion
- entre 0 et 0,5 m
- entre 0,5 et 1 m
- entre 1 et 1,5 m
- entre 1,5 et 2 m
- supérieure à 2 m

Zone d'incertitude

Ligne isocote (m NGF)

Digues

Zone soumise au comportement des systèmes d'endiguement. Se référer à l'étude de dangers

Limite de commune

Limite de département

0 250 500 750 1 000 m

N

Échelle : 1/25000, papier A3
Cartographie : DREAL CVL - Juillet 2023
Données : © IGN

***INFORMATIONS** : Les cartographies de zones d'inondation potentielles sont le résultat de modélisations basées sur des hypothèses relatives à l'hydrologie et aux conditions d'écoulement, et donc entachées d'incertitudes. Elles ont vocation à fournir des éléments utiles à la préparation de crise en indiquant les secteurs risquant d'être impactés selon l'ampleur de la crue. En cas de crue, la situation sur le terrain pourra être différente de la zone inondée potentielle cartographiée, il conviendra donc de se référer impérativement aux consignes fournies par les services gestionnaires de crise.*

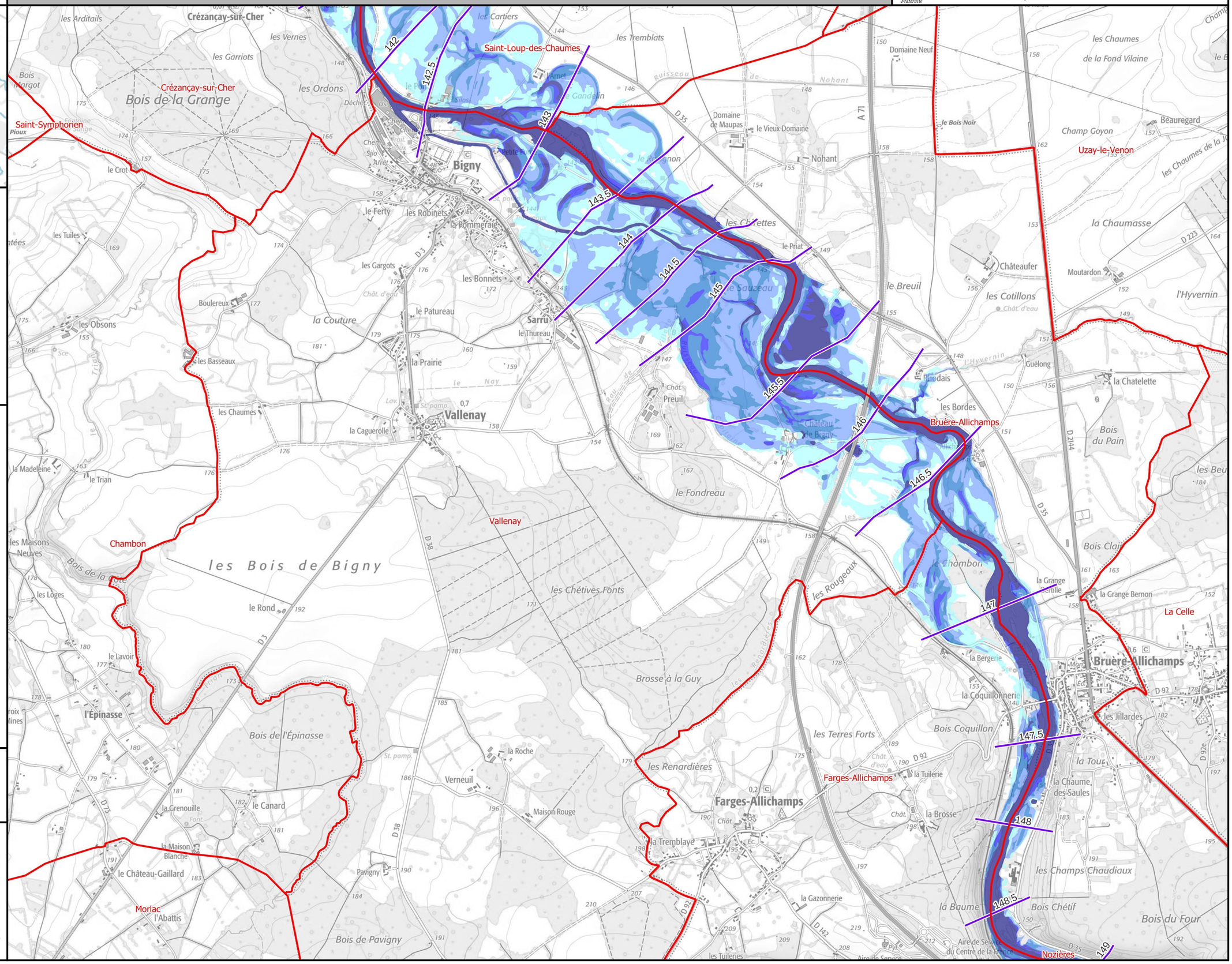

Identifiant carte	K540092001_04_4000_ZICH

Hauteurs de submersion | Cours d'eau : Le Cher

Échelle de référence de Saint-Amand-Montrond : 4.00 m (environ 750 m3/s)

PRÉFÈTE COORDONNATRICE DU BASSIN LOIRE-BRETAGNE
Liberté Égalité Fraternité

afaq ISO 9001 Qualité AFNOR CERTIFICATION 2020/85583.4

VIGICRUES

Emprise 4/5

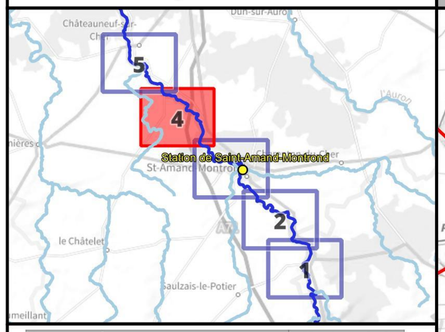

Crue passée	Hauteur (m)
Crue de mai 1940	4.80
Crue de mai 1958	4.80
Crue d'octobre 1960	4.28
Crue de janvier 1982	3.58
Crue de mai 2001	3.48
Crue de février 2003	3.31
Crue de mai-juin 2008	2.82
Crue de mars 2007	2.53
Crue de mai-juin 2016	2.17
Crues de janvier-février 2021	1.83

Légende

Hauteurs de submersion
- entre 0 et 0,5 m
- entre 0,5 et 1 m
- entre 1 et 1,5 m
- entre 1,5 et 2 m
- supérieure à 2 m

Zone d'incertitude

Ligne isocote (m NGF)

Digues

Zone soumise au comportement des systèmes d'endiguement. Se référer à l'étude de dangers

Limite de commune

Limite de département

0 250 500 750 1 000 m

N

Échelle : 1/25000, papier A3
Cartographie : DREAL CVL - Juillet 2023
Données : © IGN

***INFORMATIONS** : Les cartographies de zones d'inondation potentielles sont le résultat de modélisations basées sur des hypothèses relatives à l'hydrologie et aux conditions d'écoulement, et donc entachées d'incertitudes. Elles ont vocation à fournir des éléments utiles à la préparation de crise en indiquant les secteurs risquant d'être impactés selon l'ampleur de la crue. En cas de crue, la situation sur le terrain pourra être différente de la zone inondée potentielle cartographiée, il conviendra donc de se référer impérativement aux consignes fournies par les services gestionnaires de crise.*

Identifiant carte	K540092001_04_4350_ZICH

Hauteurs de submersion | Cours d'eau : Le Cher

Emprise 4/5

Échelle de référence de Saint-Amand-Montrond : 4.35 m (environ 880 m3/s)

PRÉFÈTE COORDONNATRICE DU BASSIN LOIRE-BRETAGNE
Liberté Égalité Fraternité

afaq ISO 9001 Qualité AFNOR CERTIFICATION 2020/85583.4

VIGICRUES

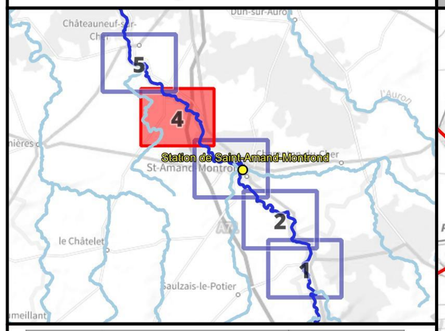

Crue passée	Hauteur (m)
Crue de mai 1940	4.80
Crue de mai 1958	4.80
Crue d'octobre 1960	4.28
Crue de janvier 1982	3.58
Crue de mai 2001	3.48
Crue de février 2003	3.31
Crue de mai-juin 2008	2.82
Crue de mars 2007	2.53
Crue de mai-juin 2016	2.17
Crues de janvier-février 2021	1.83

Légende

Hauteurs de submersion
- entre 0 et 0,5 m
- entre 0,5 et 1 m
- entre 1 et 1,5 m
- entre 1,5 et 2 m
- supérieure à 2 m

Zone d'incertitude

Ligne isocote (m NGF)

Digues
Zone soumise au comportement des systèmes d'endiguement. Se référer à l'étude de dangers

Limite de commune
Limite de département

0 250 500 750 1 000 m

N

Échelle : 1/25000, papier A3
Cartographie : DREAL CVL - Juillet 2023
Données : © IGN

***INFORMATIONS** : Les cartographies de zones d'inondation potentielles sont le résultat de modélisations basées sur des hypothèses relatives à l'hydrologie et aux conditions d'écoulement, et donc entachées d'incertitudes. Elles ont vocation à fournir des éléments utiles à la préparation de crise en indiquant les secteurs risquant d'être impactés selon l'ampleur de la crue. En cas de crue, la situation sur le terrain pourra être différente de la zone inondée potentielle cartographiée, il conviendra donc de se référer impérativement aux consignes fournies par les services gestionnaires de crise.*

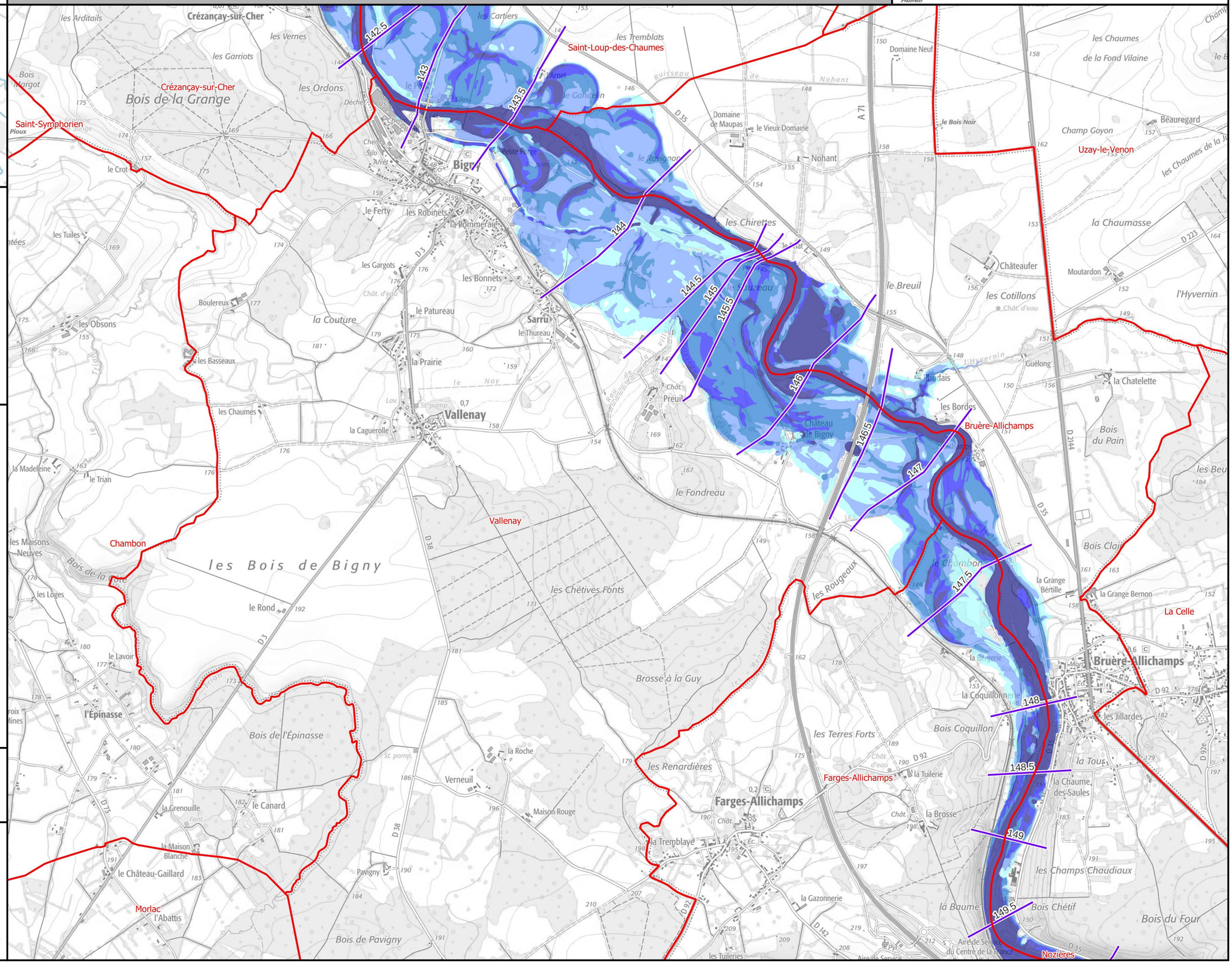

Identifiant carte	K540092001_04_EAIP

Enveloppe approchée des inondations potentielles

Échelle de référence de Saint-Amand-Montrond

Emprise 4/5

PRÉFÈTE COORDONNATRICE DU BASSIN LOIRE-BRETAGNE
Liberté Égalité Fraternité

afaq ISO 9001 Qualité AFNOR CERTIFICATION 2020/85583.4

VIGICRUES

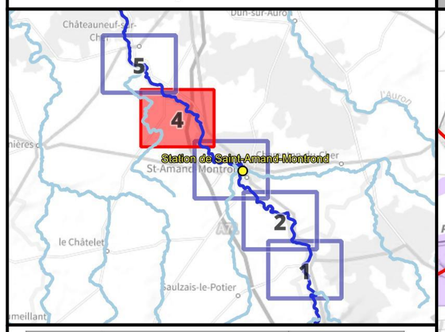

Crue passée	Hauteur (m)
Crue de mai 1940	4.80
Crue de mai 1958	4.80
Crue d'octobre 1960	4.28
Crue de janvier 1982	3.58
Crue de mai 2001	3.48
Crue de février 2003	3.31
Crue de mai-juin 2008	2.82
Crue de mars 2007	2.53
Crue de mai-juin 2016	2.17
Crues de janvier-février 2021	1.83

Légende

- Digues
- Enveloppe approchée des inondations potentielles (2011)
- Limite de commune
- Limite de département

L'EAIP a été élaborée dans le cadre de la Directive Européenne "Inondations", afin d'approcher les contours des événements extrêmes. L'effet des ouvrages hydrauliques (barrages et digues de protection) n'est pas considéré : les digues de protection sont considérées comme transparentes. L'EAIP représente l'emprise potentielle des débordements de tous les cours d'eau, y compris les petits et les intermittents, des torrents, des fonds de talweg. Elle n'intègre ni les ruissellements en versant (coulées de boues et ruissellements localisés en dehors des talwegs), ni les phénomènes spécifiques liés à la saturation locale des réseaux d'assainissement en milieu urbain.

0 250 500 750 1 000 m

N

Échelle : 1/25000, papier A3
Cartographie : DREAL CVL - Août 2023
Données : © IGN

INFORMATIONS : Les cartographies de zones d'inondation potentielles sont le résultat de modélisations basées sur des hypothèses relatives à l'hydrologie et aux conditions d'écoulement, et donc entachées d'incertitudes. Elles ont vocation à fournir des éléments utiles à la préparation de crise en indiquant les secteurs risquant d'être impactés selon l'ampleur de la crue. En cas de crue, la situation sur le terrain pourra être différente de la zone inondée potentielle cartographiée, il conviendra donc de se référer impérativement aux consignes fournies par les services gestionnaires de crise.

Identifiant carte	K540092001_05_1950_ZICH

Hauteurs de submersion | Cours d'eau : Le Cher

Emprise 5/5

Échelle de référence de Saint-Amand-Montrond : 1.95 m (environ 230 m3/s)

PRÉFÈTE COORDONNATRICE DU BASSIN LOIRE-BRETAGNE
Liberté Égalité Fraternité

afaq ISO 9001 Qualité AFNOR CERTIFICATION 2020/85583.4

VIGICRUES

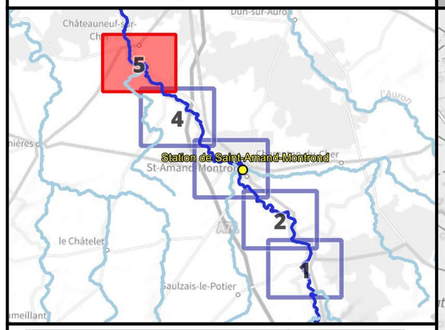

Crue passée	Hauteur (m)
Crue de mai 1940	4.80
Crue de mai 1958	4.80
Crue d'octobre 1960	4.28
Crue de janvier 1982	3.58
Crue de mai 2001	3.48
Crue de février 2003	3.31
Crue de mai-juin 2008	2.82
Crue de mars 2007	2.53
Crue de mai-juin 2016	2.17
Crues de janvier-février 2021	1.83

Légende

Hauteurs de submersion
- entre 0 et 0,5 m
- entre 0,5 et 1 m
- entre 1 et 1,5 m
- entre 1,5 et 2 m
- supérieure à 2 m

Zone d'incertitude

Ligne isocote (m NGF)

Digues

Zone soumise au comportement des systèmes d'endiguement. Se référer à l'étude de dangers

Limite de commune

Limite de département

0 250 500 750 1 000 m

N

Échelle : 1/25000, papier A3
Cartographie : DREAL CVL - Juillet 2023
Données : © IGN

INFORMATIONS : Les cartographies de zones d'inondation potentielles sont le résultat de modélisations basées sur des hypothèses relatives à l'hydrologie et aux conditions d'écoulement, et donc entachées d'incertitudes. Elles ont vocation à fournir des éléments utiles à la préparation de crise en indiquant les secteurs risquant d'être impactés selon l'ampleur de la crue. En cas de crue, la situation sur le terrain pourra être différente de la zone inondée potentielle cartographiée, il conviendra donc de se référer impérativement aux consignes fournies par les services gestionnaires de crise.

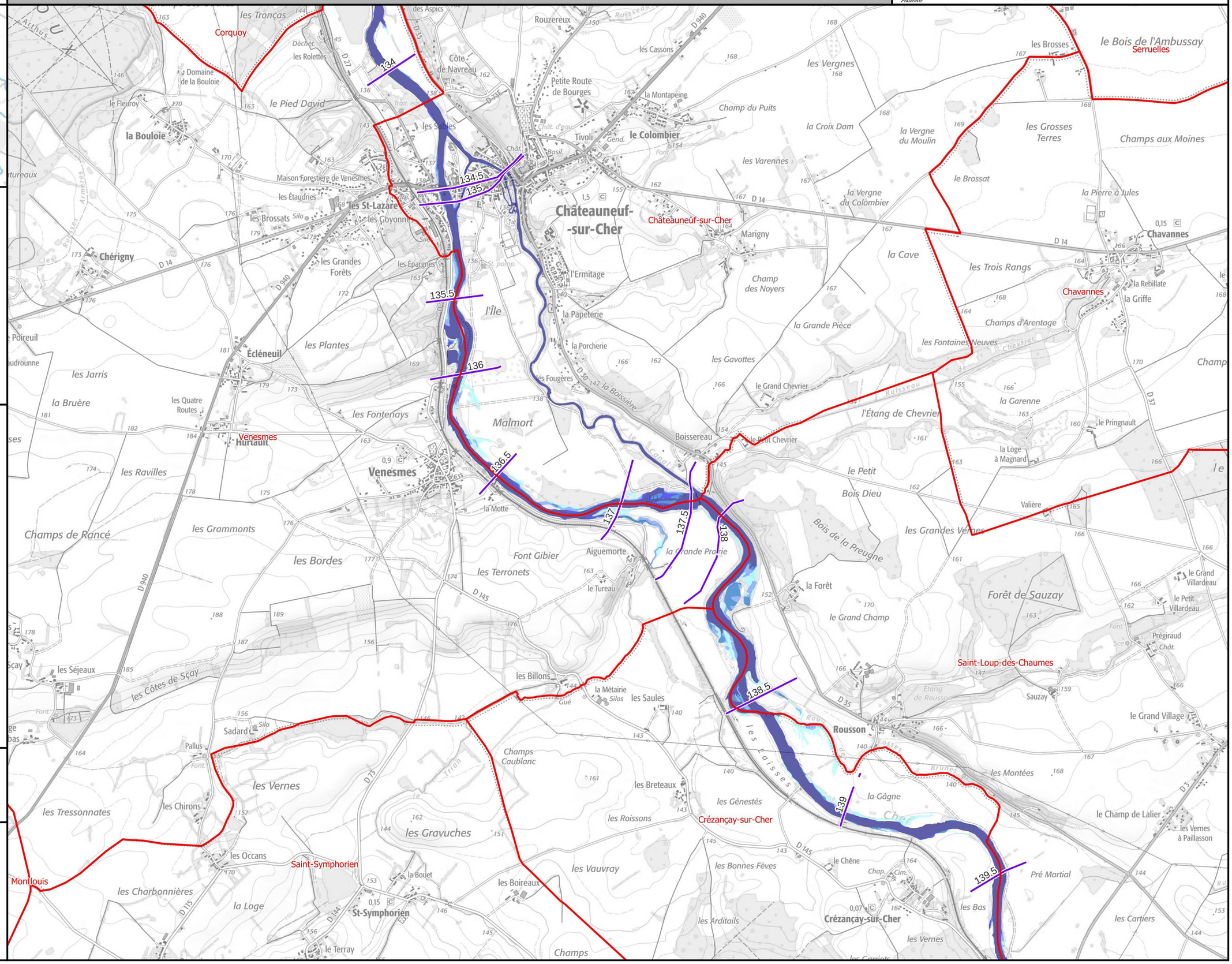

Identifiant carte	K540092001_05_2300_ZICH

Hauteurs de submersion | Cours d'eau : Le Cher

Emprise 5/5

Échelle de référence de Saint-Amand-Montrond : 2.30 m (environ 290 m3/s)

PRÉFÈTE COORDONNATRICE DU BASSIN LOIRE-BRETAGNE
Liberté Égalité Fraternité

afaq ISO 9001 Qualité AFNOR CERTIFICATION 2020/85583.4

VIGICRUES

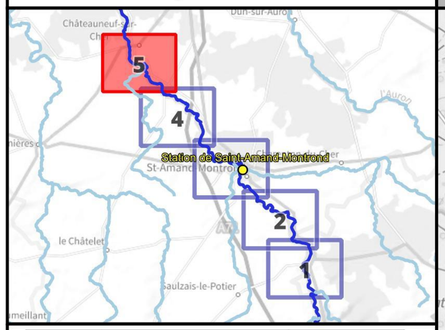

Crue passée	Hauteur (m)
Crue de mai 1940	4.80
Crue de mai 1958	4.80
Crue d'octobre 1960	4.28
Crue de janvier 1982	3.58
Crue de mai 2001	3.48
Crue de février 2003	3.31
Crue de mai-juin 2008	2.82
Crue de mars 2007	2.53
Crue de mai-juin 2016	2.17
Crues de janvier-février 2021	1.83

Légende

Hauteurs de submersion
- entre 0 et 0,5 m
- entre 0,5 et 1 m
- entre 1 et 1,5 m
- entre 1,5 et 2 m
- supérieure à 2 m

Zone d'incertitude

Ligne isocote (m NGF)

Digues

Zone soumise au comportement des systèmes d'endiguement. Se référer à l'étude de dangers

Limite de commune

Limite de département

0 250 500 750 1 000 m

N

Échelle : 1/25000, papier A3
Cartographie : DREAL CVL - Juillet 2023
Données : © IGN

INFORMATIONS : Les cartographies de zones d'inondation potentielles sont le résultat de modélisations basées sur des hypothèses relatives à l'hydrologie et aux conditions d'écoulement, et donc entachées d'incertitudes. Elles ont vocation à fournir des éléments utiles à la préparation de crise en indiquant les secteurs risquant d'être impactés selon l'ampleur de la crue. En cas de crue, la situation sur le terrain pourra être différente de la zone inondée potentielle cartographiée, il conviendra donc de se référer impérativement aux consignes fournies par les services gestionnaires de crise.

Identifiant carte	K540092001_05_2650_ZICH

Hauteurs de submersion | Cours d'eau : Le Cher

Échelle de référence de Saint-Amand-Montrond : 2.65 m (environ 370 m3/s)

Emprise 5/5

PRÉFÈTE COORDONNATRICE DU BASSIN LOIRE-BRETAGNE
Liberté Égalité Fraternité

afaq ISO 9001 Qualité AFNOR CERTIFICATION 2020/85583.4

VIGICRUES

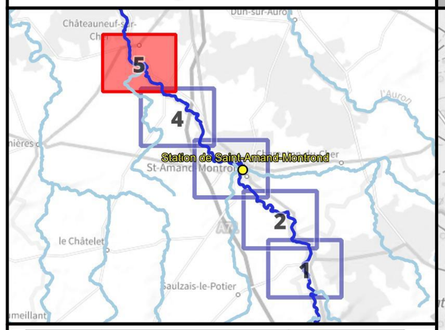

Crue passée	Hauteur (m)
Crue de mai 1940	4.80
Crue de mai 1958	4.80
Crue d'octobre 1960	4.28
Crue de janvier 1982	3.58
Crue de mai 2001	3.48
Crue de février 2003	3.31
Crue de mai-juin 2008	2.82
Crue de mars 2007	2.53
Crue de mai-juin 2016	2.17
Crues de janvier-février 2021	1.83

Légende

Hauteurs de submersion
- entre 0 et 0,5 m
- entre 0,5 et 1 m
- entre 1 et 1,5 m
- entre 1,5 et 2 m
- supérieure à 2 m

Zone d'incertitude

Ligne isocote (m NGF)

Digues

Zone soumise au comportement des systèmes d'endiguement. Se référer à l'étude de dangers

Limite de commune

Limite de département

0 250 500 750 1 000 m

N

Échelle : 1/25000, papier A3
Cartographie : DREAL CVL - Juillet 2023
Données : © IGN

INFORMATIONS : Les cartographies de zones d'inondation potentielles sont le résultat de modélisations basées sur des hypothèses relatives à l'hydrologie et aux conditions d'écoulement, et donc entachées d'incertitudes. Elles ont vocation à fournir des éléments utiles à la préparation de crise en indiquant les secteurs risquant d'être impactés selon l'ampleur de la crue. En cas de crue, la situation sur le terrain pourra être différente de la zone inondée potentielle cartographiée, il conviendra donc de se référer impérativement aux consignes fournies par les services gestionnaires de crise.

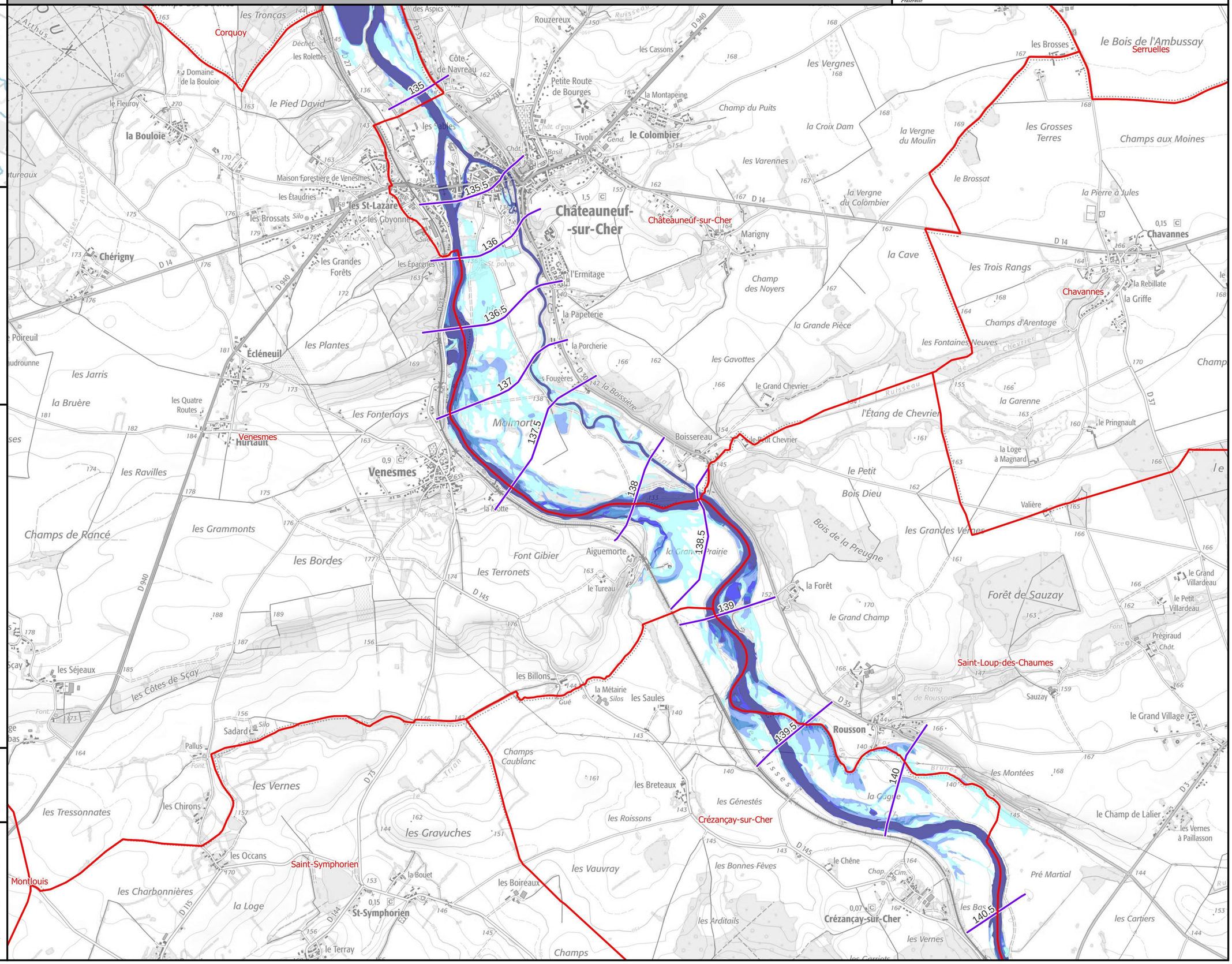

Identifiant carte	K540092001_05_3000_ZICH

Hauteurs de submersion | Cours d'eau : Le Cher

Emprise 5/5

Échelle de référence de Saint-Amand-Montrond : 3.00 m (environ 460 m3/s)

PRÉFÈTE COORDONNATRICE DU BASSIN LOIRE-BRETAGNE
Liberté Égalité Fraternité

afaq ISO 9001 Qualité AFNOR CERTIFICATION 2020/85583.4

VIGICRUES

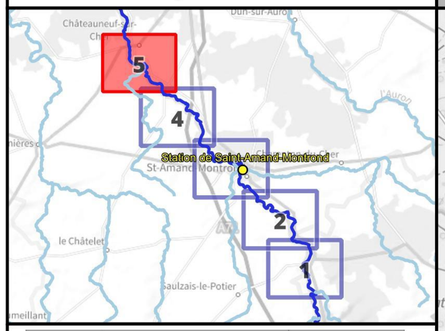

Crue passée	Hauteur (m)
Crue de mai 1940	4.80
Crue de mai 1958	4.80
Crue d'octobre 1960	4.28
Crue de janvier 1982	3.58
Crue de mai 2001	3.48
Crue de février 2003	3.31
Crue de mai-juin 2008	2.82
Crue de mars 2007	2.53
Crue de mai-juin 2016	2.17
Crues de janvier-février 2021	1.83

Légende

Hauteurs de submersion
- entre 0 et 0,5 m
- entre 0,5 et 1 m
- entre 1 et 1,5 m
- entre 1,5 et 2 m
- supérieure à 2 m

Zone d'incertitude

Ligne isocote (m NGF)

Digues

Zone soumise au comportement des systèmes d'endiguement. Se référer à l'étude de dangers

Limite de commune

Limite de département

0 250 500 750 1 000 m

N

Échelle : 1/25000, papier A3
Cartographie : DREAL CVL - Juillet 2023
Données : © IGN

INFORMATIONS : Les cartographies de zones d'inondation potentielles sont le résultat de modélisations basées sur des hypothèses relatives à l'hydrologie et aux conditions d'écoulement, et donc entachées d'incertitudes. Elles ont vocation à fournir des éléments utiles à la préparation de crise en indiquant les secteurs risquant d'être impactés selon l'ampleur de la crue. En cas de crue, la situation sur le terrain pourra être différente de la zone inondée potentielle cartographiée, il conviendra donc de se référer impérativement aux consignes fournies par les services gestionnaires de crise.

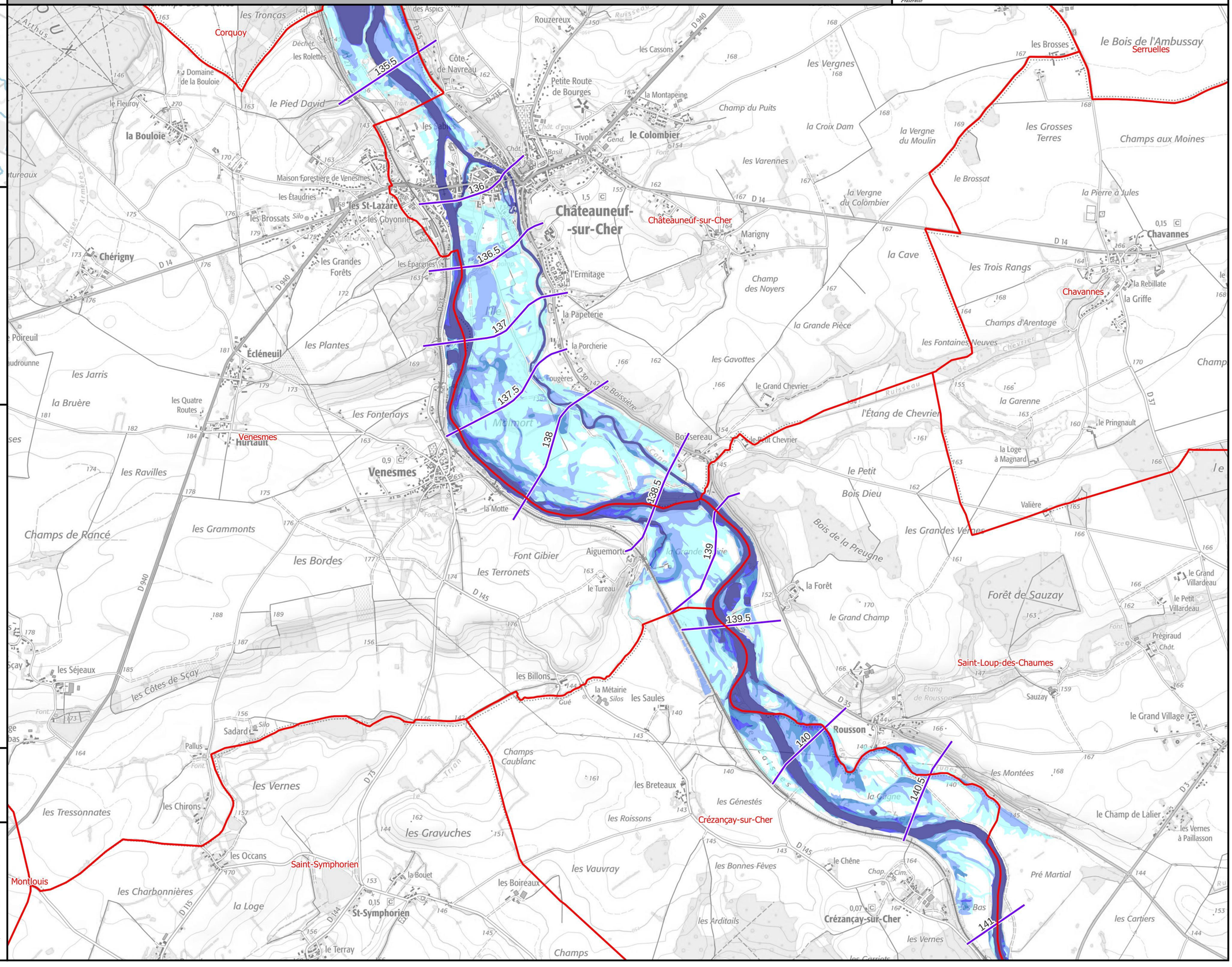

Identifiant carte	K540092001_05_3350_ZICH

Hauteurs de submersion | Cours d'eau : Le Cher

Échelle de référence de Saint-Amand-Montrond : 3.35 m (environ 550 m3/s)

Emprise 5/5

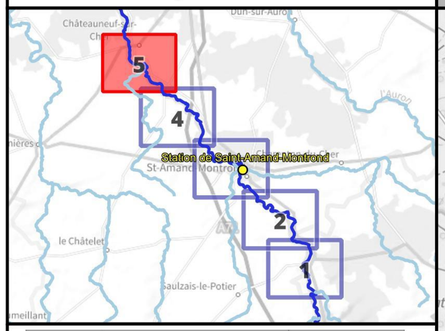

Crue passée	Hauteur (m)
Crue de mai 1940	4.80
Crue de mai 1958	4.80
Crue d'octobre 1960	4.28
Crue de janvier 1982	3.58
Crue de mai 2001	3.48
Crue de février 2003	3.31
Crue de mai-juin 2008	2.82
Crue de mars 2007	2.53
Crue de mai-juin 2016	2.17
Crues de janvier-février 2021	1.83

Légende

Hauteurs de submersion
- entre 0 et 0,5 m
- entre 0,5 et 1 m
- entre 1 et 1,5 m
- entre 1,5 et 2 m
- supérieure à 2 m

Zone d'incertitude

Ligne isocote (m NGF)

Digues

Zone soumise au comportement des systèmes d'endiguement. Se référer à l'étude de dangers

Limite de commune

Limite de département

0 250 500 750 1 000 m

N

Échelle : 1/25000, papier A3
Cartographie : DREAL CVL - Juillet 2023
Données : © IGN

INFORMATIONS : Les cartographies de zones d'inondation potentielles sont le résultat de modélisations basées sur des hypothèses relatives à l'hydrologie et aux conditions d'écoulement, et donc entachées d'incertitudes. Elles ont vocation à fournir des éléments utiles à la préparation de crise en indiquant les secteurs risquant d'être impactés selon l'ampleur de la crue. En cas de crue, la situation sur le terrain pourra être différente de la zone inondée potentielle cartographiée, il conviendra donc de se référer impérativement aux consignes fournies par les services gestionnaires de crise.

PRÉFÈTE COORDONNATRICE DU BASSIN LOIRE-BRETAGNE
Liberté Égalité Fraternité

afaq ISO 9001 Qualité AFNOR CERTIFICATION 2020/85583.4

VIGICRUES

Identifiant carte	K540092001_05_3650_ZICH

Hauteurs de submersion | Cours d'eau : Le Cher

Échelle de référence de Saint-Amand-Montrond : 3.65 m (environ 650 m3/s)

Emprise 5/5

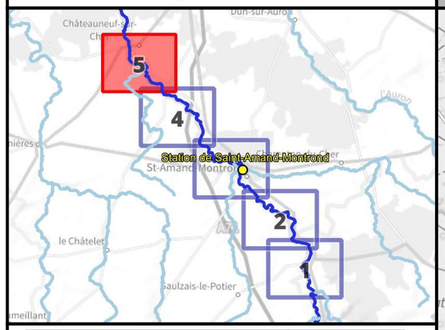

Crue passée	Hauteur (m)
Crue de mai 1940	4.80
Crue de mai 1958	4.80
Crue d'octobre 1960	4.28
Crue de janvier 1982	3.58
Crue de mai 2001	3.48
Crue de février 2003	3.31
Crue de mai-juin 2008	2.82
Crue de mars 2007	2.53
Crue de mai-juin 2016	2.17
Crues de janvier-février 2021	1.83

Légende

Hauteurs de submersion
- entre 0 et 0,5 m
- entre 0,5 et 1 m
- entre 1 et 1,5 m
- entre 1,5 et 2 m
- supérieure à 2 m

Zone d'incertitude

Ligne isocote (m NGF)

Digues

Zone soumise au comportement des systèmes d'endiguement. Se référer à l'étude de dangers

Limite de commune

Limite de département

0 250 500 750 1 000 m

N

Échelle : 1/25000, papier A3
Cartographie : DREAL CVL - Juillet 2023
Données : © IGN

INFORMATIONS : Les cartographies de zones d'inondation potentielles sont le résultat de modélisations basées sur des hypothèses relatives à l'hydrologie et aux conditions d'écoulement, et donc entachées d'incertitudes. Elles ont vocation à fournir des éléments utiles à la préparation de crise en indiquant les secteurs risquant d'être impactés selon l'ampleur de la crue. En cas de crue, la situation sur le terrain pourra être différente de la zone inondée potentielle cartographiée, il conviendra donc de se référer impérativement aux consignes fournies par les services gestionnaires de crise.

PRÉFÈTE COORDONNATRICE DU BASSIN LOIRE-BRETAGNE
Liberté Égalité Fraternité

afaq ISO 9001 Qualité AFNOR CERTIFICATION 2020/85583.4

VIGICRUES

Identifiant carte	K540092001_05_4000_ZICH

Hauteurs de submersion | Cours d'eau : Le Cher

Emprise 5/5

Échelle de référence de Saint-Amand-Montrond : 4.00 m (environ 750 m3/s)

PRÉFÈTE COORDONNATRICE DU BASSIN LOIRE-BRETAGNE
Liberté Égalité Fraternité

afaq ISO 9001 Qualité AFNOR CERTIFICATION 2020/85583.4

VIGICRUES

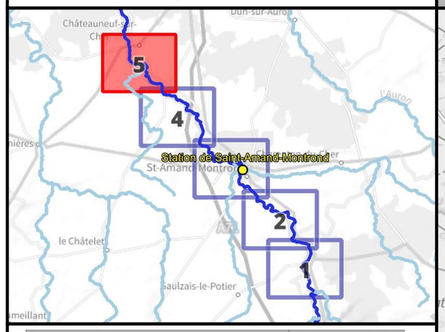

Crue passée	Hauteur (m)
Crue de mai 1940	4.80
Crue de mai 1958	4.80
Crue d'octobre 1960	4.28
Crue de janvier 1982	3.58
Crue de mai 2001	3.48
Crue de février 2003	3.31
Crue de mai-juin 2008	2.82
Crue de mars 2007	2.53
Crue de mai-juin 2016	2.17
Crues de janvier-février 2021	1.83

Légende

Hauteurs de submersion
- entre 0 et 0,5 m
- entre 0,5 et 1 m
- entre 1 et 1,5 m
- entre 1,5 et 2 m
- supérieure à 2 m

Zone d'incertitude

Ligne isocote (m NGF)

Digues

Zone soumise au comportement des systèmes d'endiguement. Se référer à l'étude de dangers

Limite de commune

Limite de département

0 250 500 750 1 000 m

N

Échelle : 1/25000, papier A3
Cartographie : DREAL CVL - Juillet 2023
Données : © IGN

INFORMATIONS : Les cartographies de zones d'inondation potentielles sont le résultat de modélisations basées sur des hypothèses relatives à l'hydrologie et aux conditions d'écoulement, et donc entachées d'incertitudes. Elles ont vocation à fournir des éléments utiles à la préparation de crise en indiquant les secteurs risquant d'être impactés selon l'ampleur de la crue. En cas de crue, la situation sur le terrain pourra être différente de la zone inondée potentielle cartographiée, il conviendra donc de se référer impérativement aux consignes fournies par les services gestionnaires de crise.

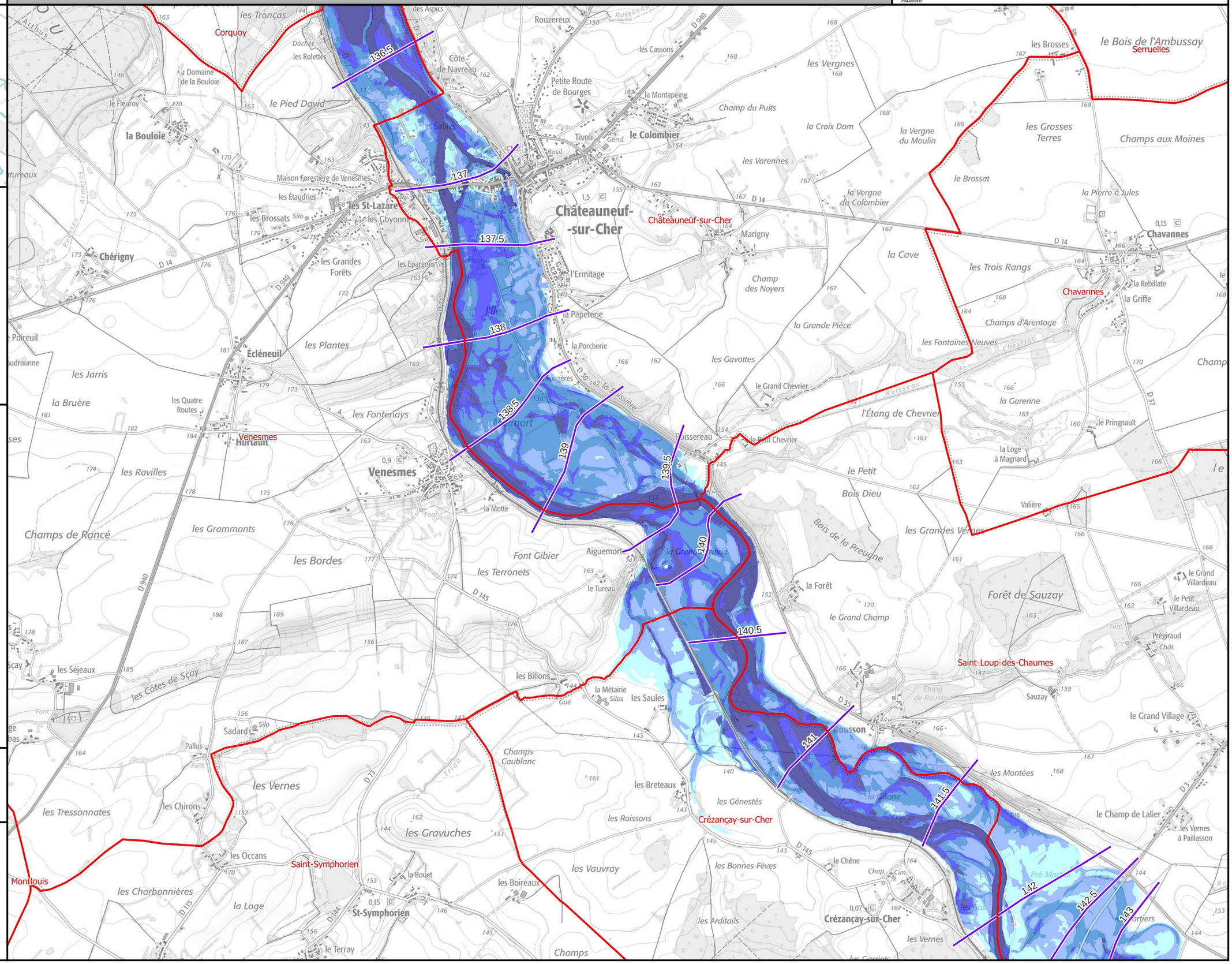

Identifiant carte	K540092001_05_4350_ZICH

Hauteurs de submersion | Cours d'eau : Le Cher

Échelle de référence de Saint-Amand-Montrond : 4.35 m (environ 880 m3/s)

PRÉFÈTE COORDONNATRICE DU BASSIN LOIRE-BRETAGNE
Liberté Égalité Fraternité

afaq ISO 9001 Qualité AFNOR CERTIFICATION 2020/85583.4

VIGICRUES

Emprise 5/5

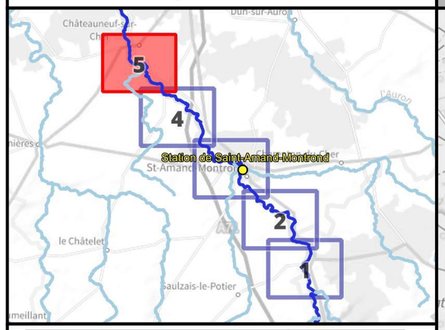

Crue passée	Hauteur (m)
Crue de mai 1940	4.80
Crue de mai 1958	4.80
Crue d'octobre 1960	4.28
Crue de janvier 1982	3.58
Crue de mai 2001	3.48
Crue de février 2003	3.31
Crue de mai-juin 2008	2.82
Crue de mars 2007	2.53
Crue de mai-juin 2016	2.17
Crues de janvier-février 2021	1.83

Légende

Hauteurs de submersion
- entre 0 et 0,5 m
- entre 0,5 et 1 m
- entre 1 et 1,5 m
- entre 1,5 et 2 m
- supérieure à 2 m

Zone d'incertitude

Ligne isocote (m NGF)

Digues

Zone soumise au comportement des systèmes d'endiguement. Se référer à l'étude de dangers

Limite de commune

Limite de département

0 250 500 750 1 000 m

N

Échelle : 1/25000, papier A3
Cartographie : DREAL CVL - Juillet 2023
Données : © IGN

INFORMATIONS : Les cartographies de zones d'inondation potentielles sont le résultat de modélisations basées sur des hypothèses relatives à l'hydrologie et aux conditions d'écoulement, et donc entachées d'incertitudes. Elles ont vocation à fournir des éléments utiles à la préparation de crise en indiquant les secteurs risquant d'être impactés selon l'ampleur de la crue. En cas de crue, la situation sur le terrain pourra être différente de la zone inondée potentielle cartographiée, il conviendra donc de se référer impérativement aux consignes fournies par les services gestionnaires de crise.

Identifiant carte	K540092001_05_EAIP

Enveloppe approchée des inondations potentielles

Échelle de référence de Saint-Amand-Montrond

Emprise 5/5

PRÉFÈTE COORDONNATRICE DU BASSIN LOIRE-BRETAGNE
Liberté Égalité Fraternité

afaq ISO 9001 Qualité AFNOR CERTIFICATION 2020/85583.4

VIGICRUES

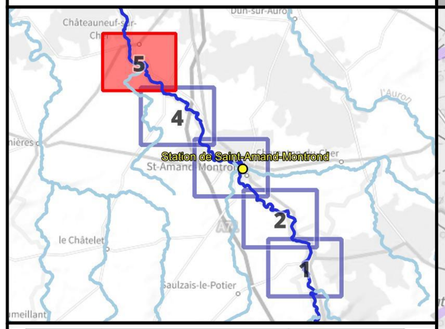

Crue passée	Hauteur (m)
Crue de mai 1940	4.80
Crue de mai 1958	4.80
Crue d'octobre 1960	4.28
Crue de janvier 1982	3.58
Crue de mai 2001	3.48
Crue de février 2003	3.31
Crue de mai-juin 2008	2.82
Crue de mars 2007	2.53
Crue de mai-juin 2016	2.17
Crues de janvier-février 2021	1.83

Légende

- Digues
- Enveloppe approchée des inondations potentielles (2011)
- Limite de commune
- Limite de département

L'EAIP a été élaborée dans le cadre de la Directive Européenne "Inondations", afin d'approcher les contours des événements extrêmes. L'effet des ouvrages hydrauliques (barrages et digues de protection) n'est pas considéré : les digues de protection sont considérées comme transparentes. L'EAIP représente l'emprise potentielle des débordements de tous les cours d'eau, y compris les petits et les intermittents, des torrents, des fonds de talweg. Elle n'intègre ni les ruissellements en versant (coulées de boues et ruissellements localisés en dehors des talwegs), ni les phénomènes spécifiques liés à la saturation locale des réseaux d'assainissement en milieu urbain.

0 250 500 750 1 000 m

N

Échelle : 1/25000, papier A3
Cartographie : DREAL CVL - Août 2023
Données : © IGN

INFORMATIONS : Les cartographies de zones d'inondation potentielles sont le résultat de modélisations basées sur des hypothèses relatives à l'hydrologie et aux conditions d'écoulement, et donc entachées d'incertitudes. Elles ont vocation à fournir des éléments utiles à la préparation de crise en indiquant les secteurs risquant d'être impactés selon l'ampleur de la crue. En cas de crue, la situation sur le terrain pourra être différente de la zone inondée potentielle cartographiée, il conviendra donc de se référer impérativement aux consignes fournies par les services gestionnaires de crise.