Tableau d'assemblage des cartographies

Échelle de référence de Chambon-sur-Voueize [camping]

PRÉFÈTE COORDONNATRICE DU BASSIN LOIRE-BRETAGNE
Liberté
Égalité
Fraternité

afaq ISO 9001 Qualité
AFNOR CERTIFICATION
2020/85583.4

VIGICRUES

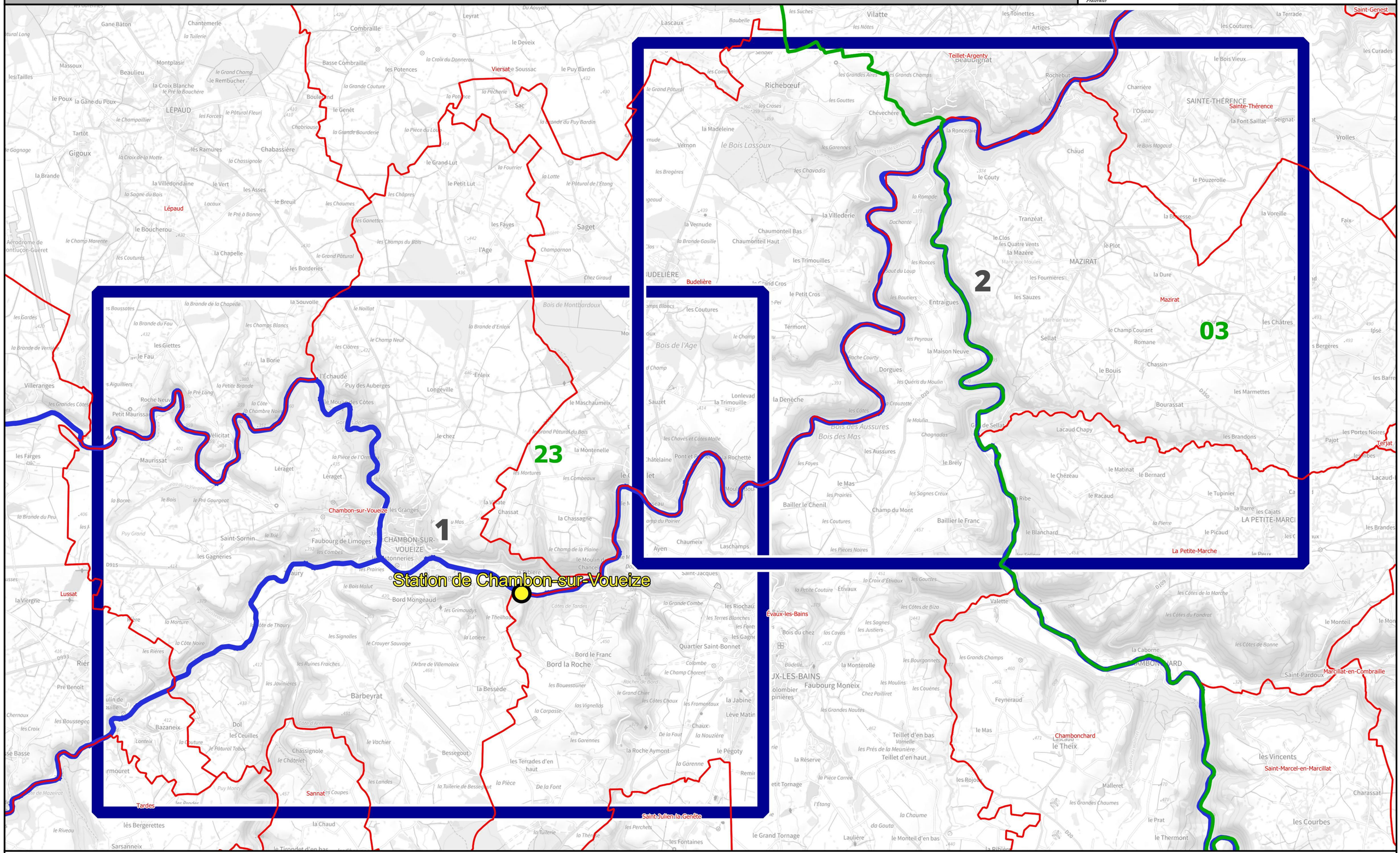

N

DREAL CVL, Août 2023 - Données : © IGN

0 1 000 2 000 3 000 4 000 m

Identifiant carte	K518302001_01_1200_ZICH

Hauteurs de submersion | Cours d'eau : La Tardes

Échelle de référence de Chambon-sur-Voueize [camping] : 1.20 m (environ 80 m3/s)

PRÉFÈTE COORDONNATRICE DU BASSIN LOIRE-BRETAGNE
Liberté Égalité Fraternité

afaq ISO 9001 Qualité AFNOR CERTIFICATION 2020/85583.4

VIGICRUES

Emprise 1/2

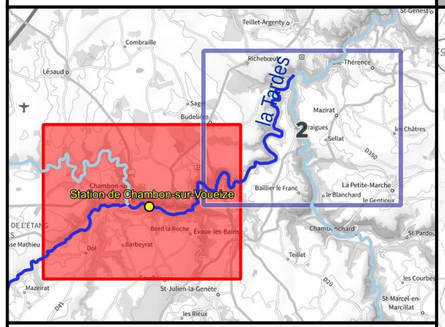

Crue passée	Hauteur (m)
Crue d'octobre 1960	4.10
Crue de mai 1958	2.78
Crue de mai 2001	2.31
Crue de janvier 1982	2.20
Crue de février 2003	1.99
Crue de mars 2007	1.31
Crue de mai-juin 2008	1.15
Crue de mai-juin 2016	0.85

Légende

Hauteurs de submersion
- entre 0 et 0,5 m
- entre 0,5 et 1 m
- entre 1 et 1,5 m
- entre 1,5 et 2 m
- supérieure à 2 m

Zone d'incertitude

Ligne isocote (m NGF)

Digues

Zone soumise au comportement des systèmes d'endiguement. Se référer à l'étude de dangers

Limite de commune

Limite de département

0 250 500 750 1 000 m

N

Échelle : 1/25000, papier A3
Cartographie : DREAL CVL - mars 2025
Données : © IGN

INFORMATIONS : Les cartographies de zones d'inondation potentielles sont le résultat de modélisations basées sur des hypothèses relatives à l'hydrologie et aux conditions d'écoulement, et donc entachées d'incertitudes. Elles ont vocation à fournir des éléments utiles à la préparation de crise en indiquant les secteurs risquant d'être impactés selon l'ampleur de la crue. En cas de crue, la situation sur le terrain pourra être différente de la zone inondée potentielle cartographiée, il conviendra donc de se référer impérativement aux consignes fournies par les services gestionnaires de crise.

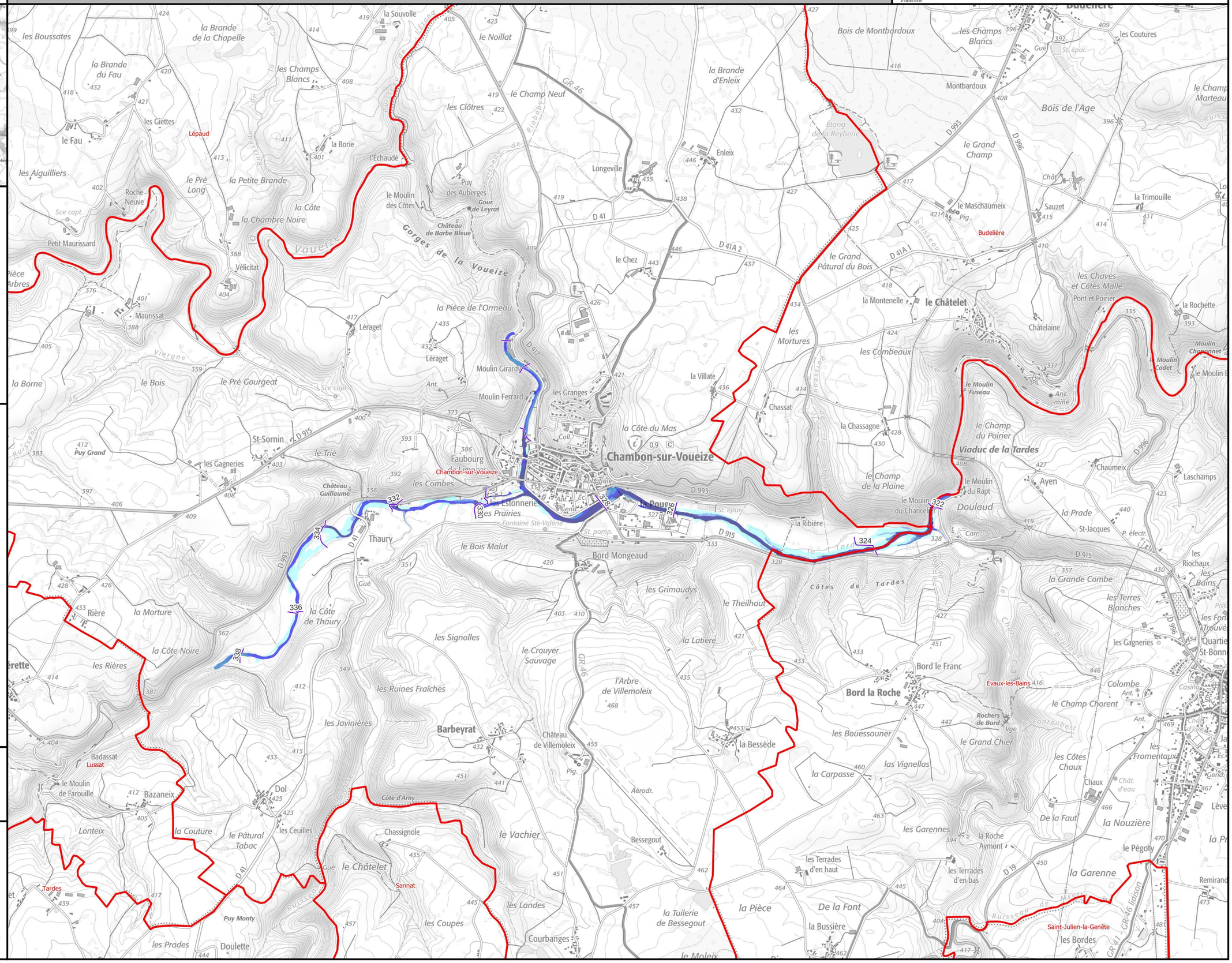

Identifiant carte	K518302001_01_1500_ZICH

Hauteurs de submersion | Cours d'eau : La Tardes

Échelle de référence de Chambon-sur-Voueize [camping] : 1.50 m (environ 105 m3/s)

PRÉFÈTE COORDONNATRICE DU BASSIN LOIRE-BRETAGNE
Liberté Égalité Fraternité

afaq ISO 9001 Qualité AFNOR CERTIFICATION 2020/85583.4

VIGICRUES

Emprise 1/2

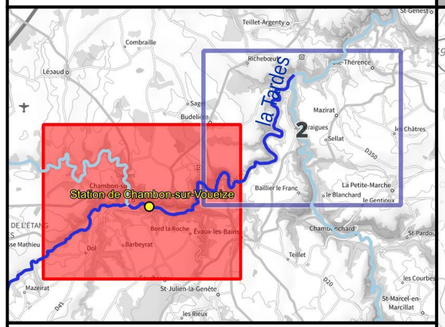

Crue passée	Hauteur (m)
Crue d'octobre 1960	4.10
Crue de mai 1958	2.78
Crue de mai 2001	2.31
Crue de janvier 1982	2.20
Crue de février 2003	1.99
Crue de mars 2007	1.31
Crue de mai-juin 2008	1.15
Crue de mai-juin 2016	0.85

Légende

Hauteurs de submersion
- entre 0 et 0,5 m
- entre 0,5 et 1 m
- entre 1 et 1,5 m
- entre 1,5 et 2 m
- supérieure à 2 m

Zone d'incertitude

Ligne isocote (m NGF)

Digues

Zone soumise au comportement des systèmes d'endiguement. Se référer à l'étude de dangers

Limite de commune

Limite de département

0 250 500 750 1 000 m

N

Échelle : 1/25000, papier A3
Cartographie : DREAL CVL - mars 2025
Données : © IGN

INFORMATIONS : Les cartographies de zones d'inondation potentielles sont le résultat de modélisations basées sur des hypothèses relatives à l'hydrologie et aux conditions d'écoulement, et donc entachées d'incertitudes. Elles ont vocation à fournir des éléments utiles à la préparation de crise en indiquant les secteurs risquant d'être impactés selon l'ampleur de la crue. En cas de crue, la situation sur le terrain pourra être différente de la zone inondée potentielle cartographiée, il conviendra donc de se référer impérativement aux consignes fournies par les services gestionnaires de crise.

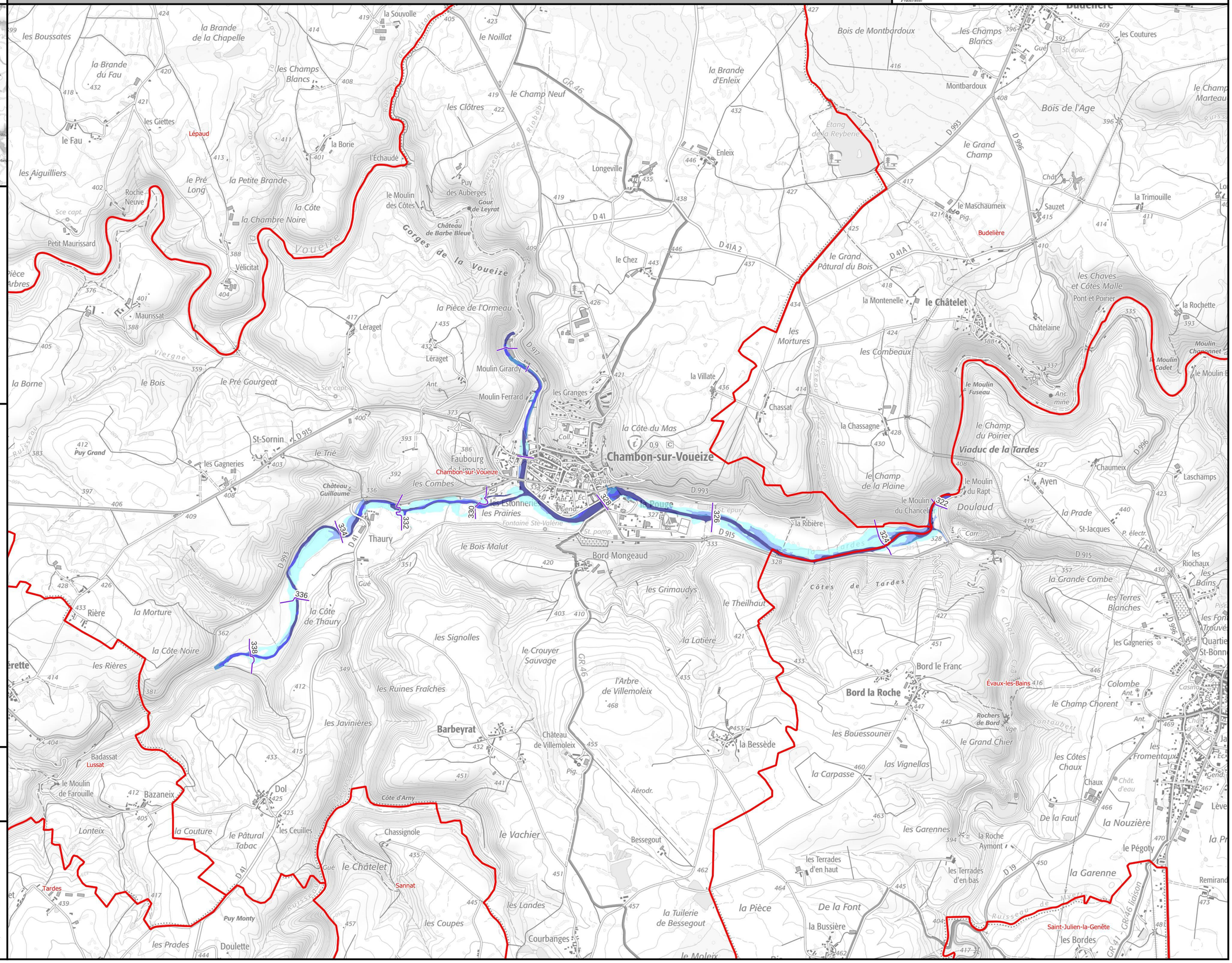

Identifiant carte	K518302001_01_1850_ZICH

Hauteurs de submersion | Cours d'eau : La Tardes

Échelle de référence de Chambon-sur-Voueize [camping] : 1.85 m (environ 140 m3/s)

PRÉFÈTE COORDONNATRICE DU BASSIN LOIRE-BRETAGNE
Liberté Égalité Fraternité

afaq ISO 9001 Qualité AFNOR CERTIFICATION 2020/85583.4

VIGICRUES

Emprise 1/2

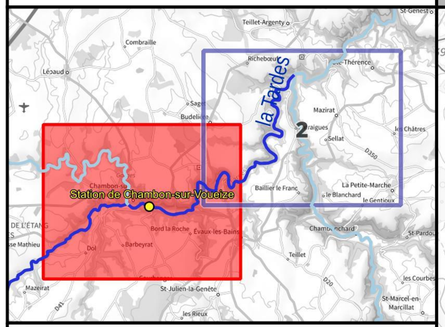

Crue passée	Hauteur (m)
Crue d'octobre 1960	4.10
Crue de mai 1958	2.78
Crue de mai 2001	2.31
Crue de janvier 1982	2.20
Crue de février 2003	1.99
Crue de mars 2007	1.31
Crue de mai-juin 2008	1.15
Crue de mai-juin 2016	0.85

Légende

Hauteurs de submersion
- entre 0 et 0,5 m
- entre 0,5 et 1 m
- entre 1 et 1,5 m
- entre 1,5 et 2 m
- supérieure à 2 m

Zone d'incertitude

Ligne isocote (m NGF)

Digues

Zone soumise au comportement des systèmes d'endiguement. Se référer à l'étude de dangers

Limite de commune

Limite de département

0 250 500 750 1 000 m

N

Échelle : 1/25000, papier A3
Cartographie : DREAL CVL - mars 2025
Données : © IGN

INFORMATIONS : Les cartographies de zones d'inondation potentielles sont le résultat de modélisations basées sur des hypothèses relatives à l'hydrologie et aux conditions d'écoulement, et donc entachées d'incertitudes. Elles ont vocation à fournir des éléments utiles à la préparation de crise en indiquant les secteurs risquant d'être impactés selon l'ampleur de la crue. En cas de crue, la situation sur le terrain pourra être différente de la zone inondée potentielle cartographiée, il conviendra donc de se référer impérativement aux consignes fournies par les services gestionnaires de crise.

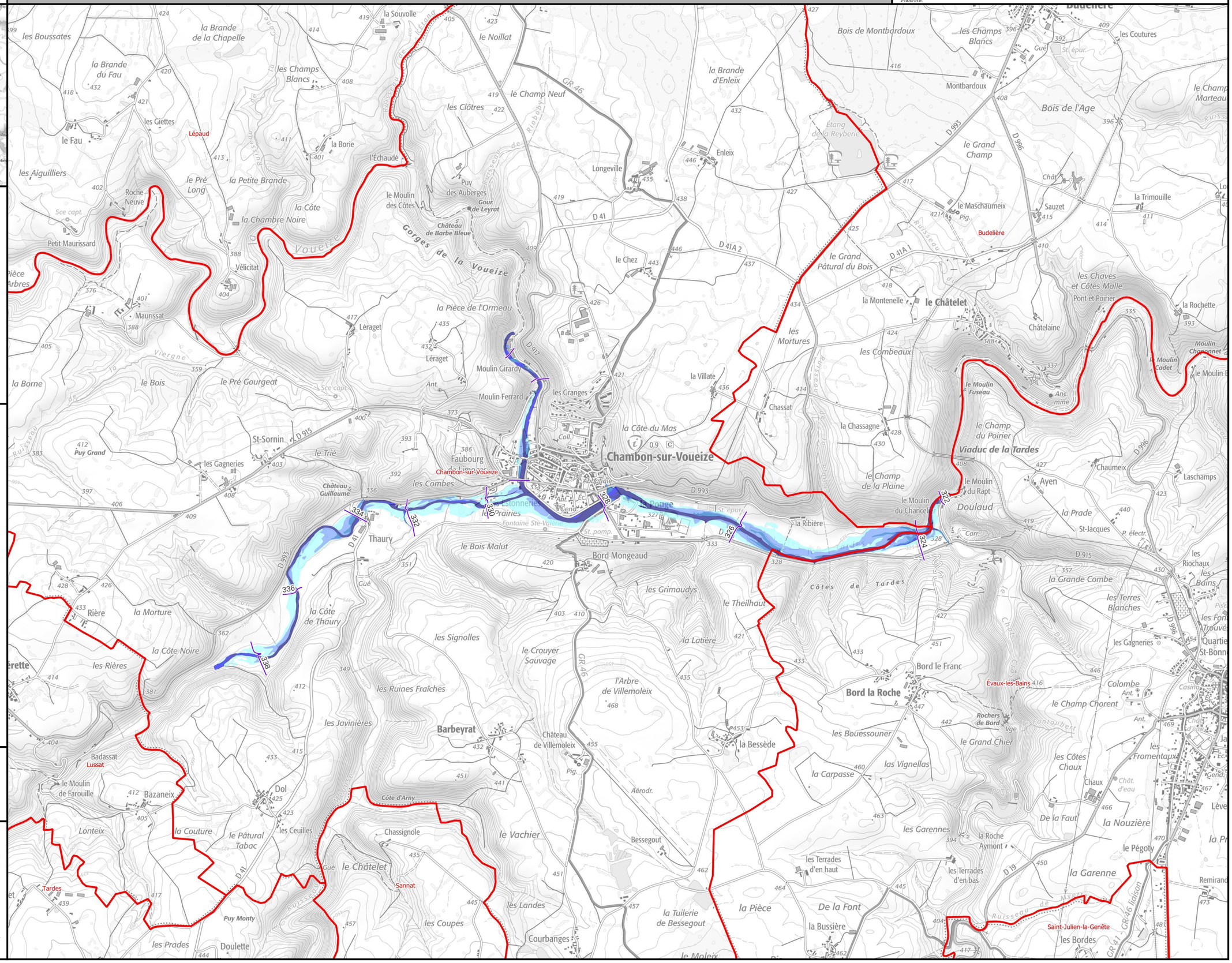

Identifiant carte	K518302001_01_2200_ZICH

Hauteurs de submersion | Cours d'eau : La Tardes

Échelle de référence de Chambon-sur-Voueize [camping] : 2.20 m (environ 190 m3/s)

PRÉFÈTE COORDONNATRICE DU BASSIN LOIRE-BRETAGNE
Liberté Égalité Fraternité

afaq ISO 9001 Qualité AFNOR CERTIFICATION 2020/85583.4

VIGICRUES

Emprise 1/2

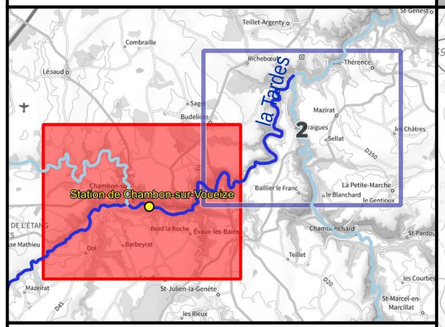

Crue passée	Hauteur (m)
Crue d'octobre 1960	4.10
Crue de mai 1958	2.78
Crue de mai 2001	2.31
Crue de janvier 1982	2.20
Crue de février 2003	1.99
Crue de mars 2007	1.31
Crue de mai-juin 2008	1.15
Crue de mai-juin 2016	0.85

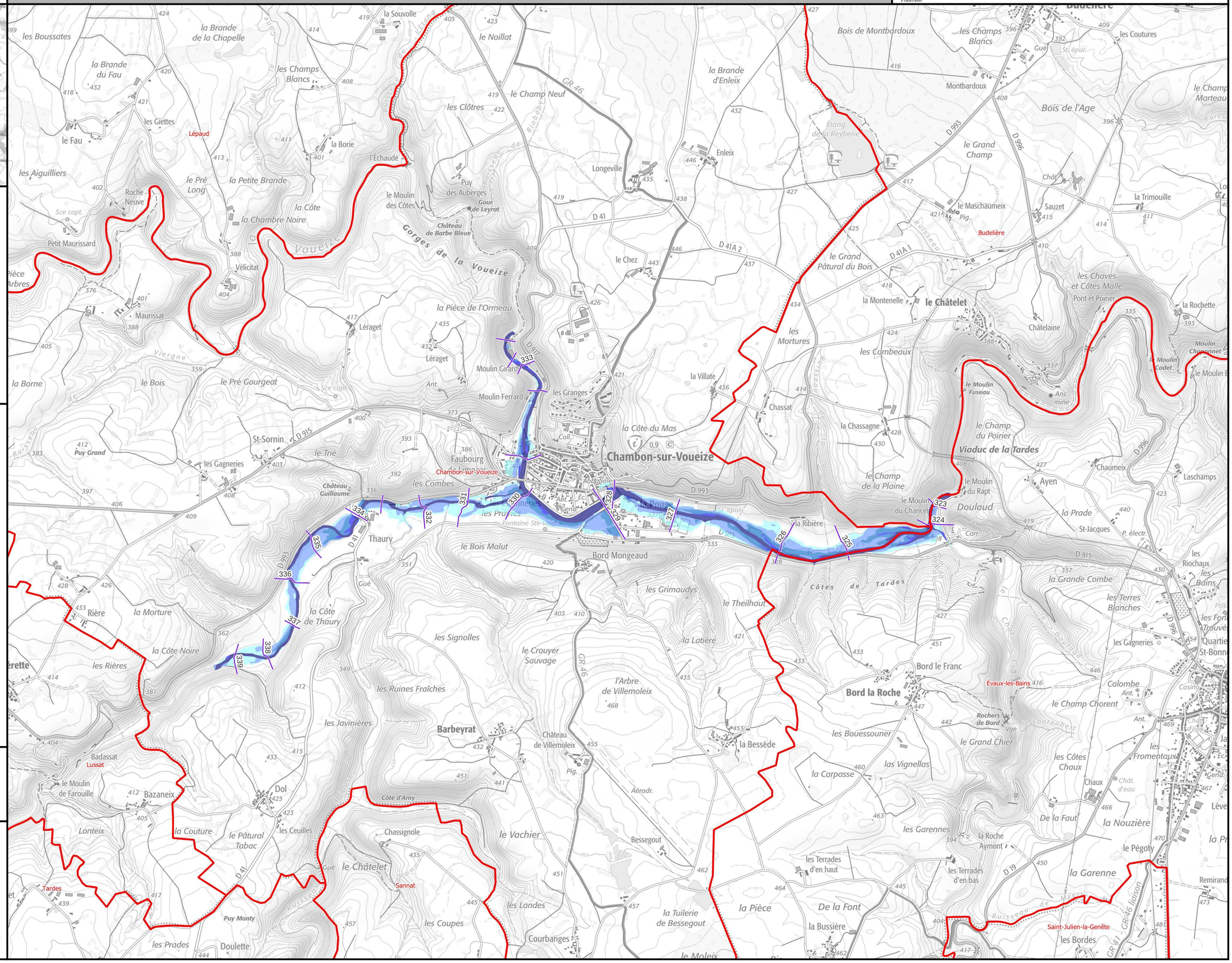

Légende

Hauteurs de submersion
- entre 0 et 0,5 m
- entre 0,5 et 1 m
- entre 1 et 1,5 m
- entre 1,5 et 2 m
- supérieure à 2 m

Zone d'incertitude

Ligne isocote (m NGF)

Digues

Zone soumise au comportement des systèmes d'endiguement. Se référer à l'étude de dangers

Limite de commune

Limite de département

0 250 500 750 1 000 m

N

Échelle : 1/25000, papier A3
Cartographie : DREAL CVL - mars 2025
Données : © IGN

INFORMATIONS : Les cartographies de zones d'inondation potentielles sont le résultat de modélisations basées sur des hypothèses relatives à l'hydrologie et aux conditions d'écoulement, et donc entachées d'incertitudes. Elles ont vocation à fournir des éléments utiles à la préparation de crise en indiquant les secteurs risquant d'être impactés selon l'ampleur de la crue. En cas de crue, la situation sur le terrain pourra être différente de la zone inondée potentielle cartographiée, il conviendra donc de se référer impérativement aux consignes fournies par les services gestionnaires de crise.

Identifiant carte	K518302001_01_2600_ZICH

Hauteurs de submersion | Cours d'eau : La Tardes

Échelle de référence de Chambon-sur-Voueize [camping] : 2.60 m (environ 250 m3/s)

PRÉFÈTE COORDONNATRICE DU BASSIN LOIRE-BRETAGNE
Liberté Égalité Fraternité

afaq ISO 9001 Qualité AFNOR CERTIFICATION 2020/85583.4

VIGICRUES

Emprise 1/2

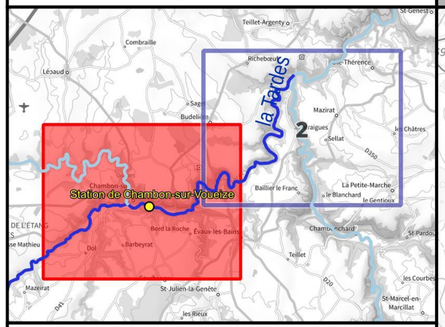

Crue passée	Hauteur (m)
Crue d'octobre 1960	4.10
Crue de mai 1958	2.78
Crue de mai 2001	2.31
Crue de janvier 1982	2.20
Crue de février 2003	1.99
Crue de mars 2007	1.31
Crue de mai-juin 2008	1.15
Crue de mai-juin 2016	0.85

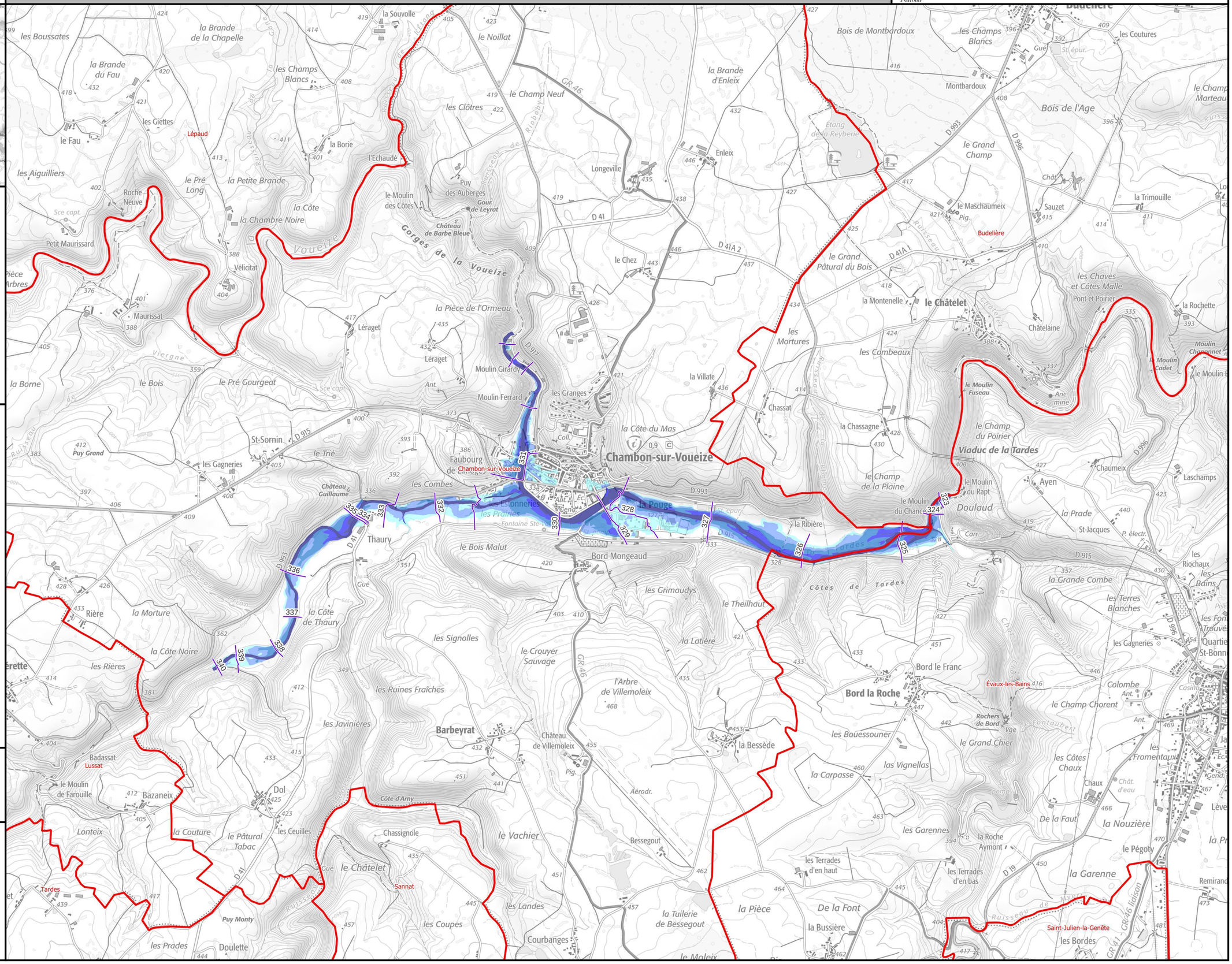

Légende

Hauteurs de submersion
- entre 0 et 0,5 m
- entre 0,5 et 1 m
- entre 1 et 1,5 m
- entre 1,5 et 2 m
- supérieure à 2 m

Zone d'incertitude

Ligne isocote (m NGF)

Digues

Zone soumise au comportement des systèmes d'endiguement. Se référer à l'étude de dangers

Limite de commune

Limite de département

0 250 500 750 1 000 m

N

Échelle : 1/25000, papier A3
Cartographie : DREAL CVL - mars 2025
Données : © IGN

INFORMATIONS : Les cartographies de zones d'inondation potentielles sont le résultat de modélisations basées sur des hypothèses relatives à l'hydrologie et aux conditions d'écoulement, et donc entachées d'incertitudes. Elles ont vocation à fournir des éléments utiles à la préparation de crise en indiquant les secteurs risquant d'être impactés selon l'ampleur de la crue. En cas de crue, la situation sur le terrain pourra être différente de la zone inondée potentielle cartographiée, il conviendra donc de se référer impérativement aux consignes fournies par les services gestionnaires de crise.

Identifiant carte	K518302001_01_3000_ZICH

Hauteurs de submersion | Cours d'eau : La Tardes

Échelle de référence de Chambon-sur-Voueize [camping] : 3.00 m (environ 330 m3/s)

PRÉFÈTE COORDONNATRICE DU BASSIN LOIRE-BRETAGNE
Liberté Égalité Fraternité

afaq ISO 9001 Qualité AFNOR CERTIFICATION 2020/85583.4

VIGICRUES

Emprise 1/2

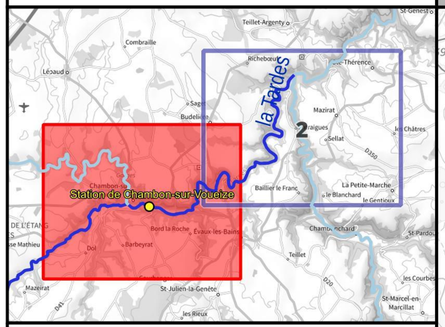

Crue passée	Hauteur (m)
Crue d'octobre 1960	4.10
Crue de mai 1958	2.78
Crue de mai 2001	2.31
Crue de janvier 1982	2.20
Crue de février 2003	1.99
Crue de mars 2007	1.31
Crue de mai-juin 2008	1.15
Crue de mai-juin 2016	0.85

Légende

Hauteurs de submersion
- entre 0 et 0,5 m
- entre 0,5 et 1 m
- entre 1 et 1,5 m
- entre 1,5 et 2 m
- supérieure à 2 m

Zone d'incertitude

Ligne isocote (m NGF)

Digues

Zone soumise au comportement des systèmes d'endiguement. Se référer à l'étude de dangers

Limite de commune

Limite de département

0 250 500 750 1 000 m

N

Échelle : 1/25000, papier A3
Cartographie : DREAL CVL - mars 2025
Données : © IGN

INFORMATIONS : Les cartographies de zones d'inondation potentielles sont le résultat de modélisations basées sur des hypothèses relatives à l'hydrologie et aux conditions d'écoulement, et donc entachées d'incertitudes. Elles ont vocation à fournir des éléments utiles à la préparation de crise en indiquant les secteurs risquant d'être impactés selon l'ampleur de la crue. En cas de crue, la situation sur le terrain pourra être différente de la zone inondée potentielle cartographiée, il conviendra donc de se référer impérativement aux consignes fournies par les services gestionnaires de crise.

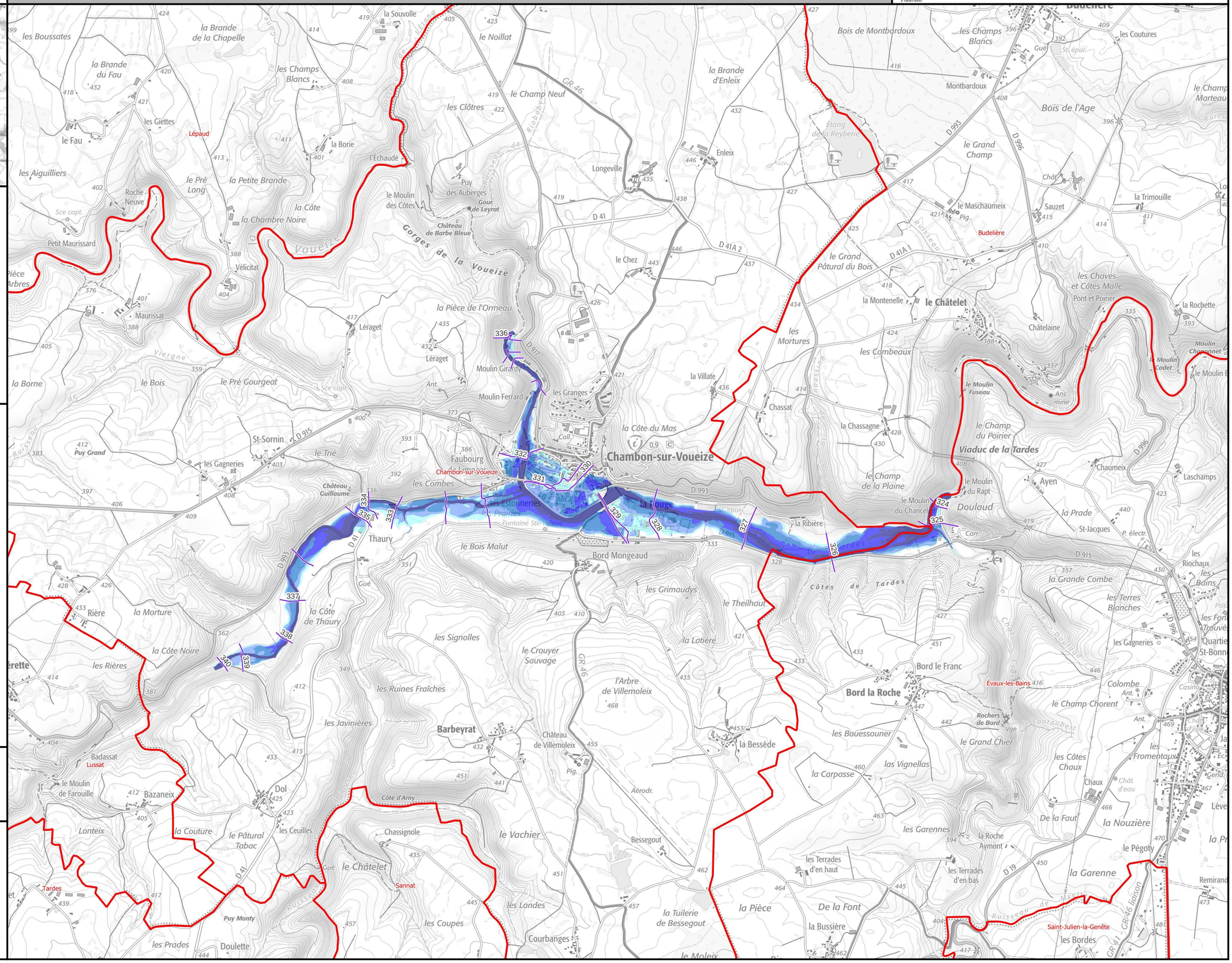

Identifiant carte	K518302001_01_3450_ZICH

Hauteurs de submersion | Cours d'eau : La Tardes

Échelle de référence de Chambon-sur-Voueize [camping] : 3.45 m (environ 440 m3/s)

PRÉFÈTE COORDONNATRICE DU BASSIN LOIRE-BRETAGNE
Liberté Égalité Fraternité

afaq ISO 9001 Qualité AFNOR CERTIFICATION 2020/85583.4

VIGICRUES

Emprise 1/2

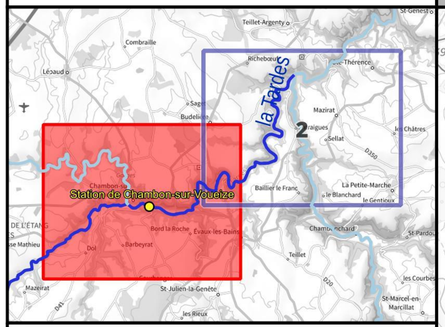

Crue passée	Hauteur (m)
Crue d'octobre 1960	4.10
Crue de mai 1958	2.78
Crue de mai 2001	2.31
Crue de janvier 1982	2.20
Crue de février 2003	1.99
Crue de mars 2007	1.31
Crue de mai-juin 2008	1.15
Crue de mai-juin 2016	0.85

Légende

Hauteurs de submersion
- entre 0 et 0,5 m
- entre 0,5 et 1 m
- entre 1 et 1,5 m
- entre 1,5 et 2 m
- supérieure à 2 m

Zone d'incertitude

Ligne isocote (m NGF)

Digues

Zone soumise au comportement des systèmes d'endiguement. Se référer à l'étude de dangers

Limite de commune

Limite de département

0 250 500 750 1 000 m

N

Échelle : 1/25000, papier A3
Cartographie : DREAL CVL - mars 2025
Données : © IGN

INFORMATIONS : Les cartographies de zones d'inondation potentielles sont le résultat de modélisations basées sur des hypothèses relatives à l'hydrologie et aux conditions d'écoulement, et donc entachées d'incertitudes. Elles ont vocation à fournir des éléments utiles à la préparation de crise en indiquant les secteurs risquant d'être impactés selon l'ampleur de la crue. En cas de crue, la situation sur le terrain pourra être différente de la zone inondée potentielle cartographiée, il conviendra donc de se référer impérativement aux consignes fournies par les services gestionnaires de crise.

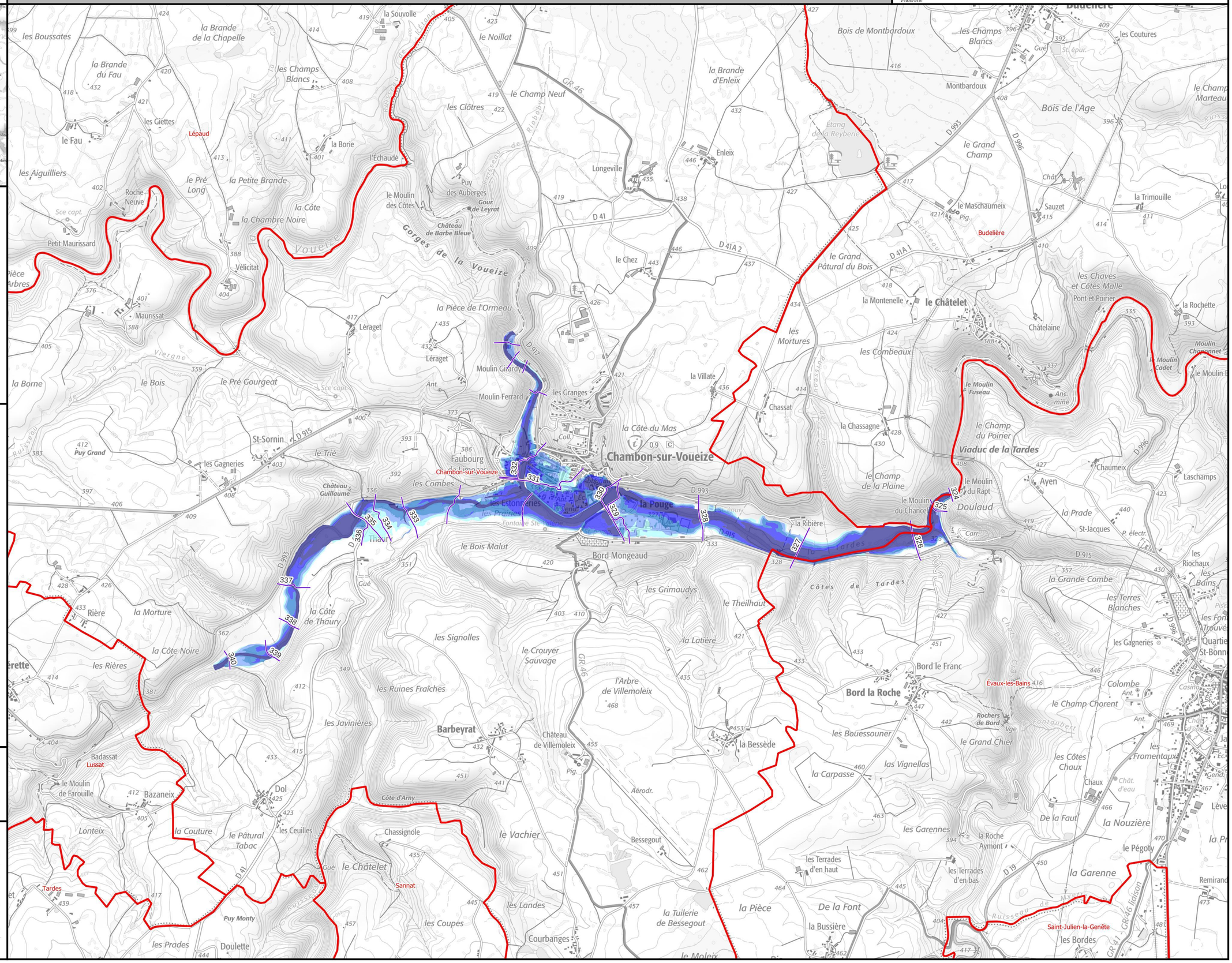
Chambon-sur-Voueize
la Pouge
Gorges de la Voueize
Viaduc de la Tardes
Budelière
Lépaud
Chambon-sur-Voueize
Évaux-les-Bains
Saint-Julien-la-Genête
Lussat
Tardes
Sannat
Barbeyrat
Bord la Roche
Bord le Franc
Bord Mongeaud
le Châtelet
Doulaud
Ayen
St-Sornin
Maurissat
Vélicitat
Puy des Auberges
Gour de Leyrat
Château de Barbe Bleue
Moulin Girardy
Moulin Ferrard
Faubourg
les Estomaries
Thaury
Rière
Puy Grand
Puy Monty
Doulette
Bazaneix
Dol
Badassat
Lonteix
Côte d'Arny
Aérodr.
Bessegout
Courbanges
Chassignole
Château de Villemoleix
Pig.
Abbatiale
Fontaine Ste-Valière
Carr.
Coll.
Ant.
Sce capt.
Gué
Pont
Ruisseau de Myvert
Ruisseau de Fontaubert
Ruisseau de Tardes
Ruisseau de Vouzon
Ruisseau de Vouzeize
Ruisseau de Riboby
Ruisseau de Viergne
Ruisseau de Pyrot
Ruisseau de Chat
Ruisseau de Doulaud
Ruisseau de Cardelle
Ruisseau de Puits
Ruisseau de Lépaud
Ruisseau de Lérang
Ruisseau de Cadre
Ruisseau de Bouteyse
Ruisseau de Bouteyse
Ruisseau de Pierre
Ruisseau de Pierre
Ruisseau de Pierre
Ruisseau de Pierre
Côtes de Tardes
Chât.
Chât. d'eau
St. pomp.
P. électr.
St. épur.
Casino
Anc. mine
Pig.
Ant.
Gué
Sce capt.
D 993
D 996
D 915
D 917
D 41
D 41A 1
D 41A 2
D 336
D 19
GR 46
GR 41 - GR46 liaison
Ruisseau de Myvert
Ruisseau de Fontaubert
Ruisseau de Tardes
Ruisseau de Vouzon
Ruisseau de Vouzeize
Ruisseau de Riboby
Ruisseau de Viergne
Ruisseau de Pyrot
Ruisseau de Chat
Ruisseau de Doulaud
Ruisseau de Cardelle
Ruisseau de Puits
Ruisseau de Lépaud
Ruisseau de Lérang
Ruisseau de Cadre
Ruisseau de Bouteyse
Ruisseau de Pierre
Ruisseau de Pierre
Ruisseau de Pierre
Ruisseau de Pierre
Côtes de Tardes
Chât.
Chât. d'eau
St. pomp.
P. électr.
St. épur.
Casino
Anc. mine
Pig.
Ant.
Gué
Sce capt.
Pont

Identifiant carte	K518302001_01_EAIP

Enveloppe approchée des inondations potentielles

Échelle de référence de Chambon-sur-Voueize [camping]

PRÉFÈTE COORDONNATRICE DU BASSIN LOIRE-BRETAGNE
Liberté Égalité Fraternité

afaq ISO 9001 Qualité AFNOR CERTIFICATION 2020/85583.4

VIGICRUES

Emprise 1/2

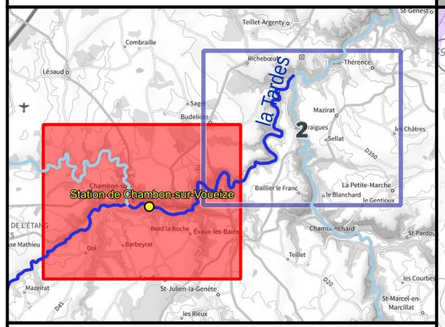

Crue passée	Hauteur (m)
Crue d'octobre 1960	4.10
Crue de mai 1958	2.78
Crue de mai 2001	2.31
Crue de janvier 1982	2.20
Crue de février 2003	1.99
Crue de mars 2007	1.31
Crue de mai-juin 2008	1.15
Crue de mai-juin 2016	0.85

Légende

- Digues
- Enveloppe approchée des inondations potentielles (2011)
- Limite de commune
- Limite de département

L'EAIP a été élaborée dans le cadre de la Directive Européenne "Inondations", afin d'approcher les contours des événements extrêmes. L'effet des ouvrages hydrauliques (barrages et digues de protection) n'est pas considéré : les digues de protection sont considérées comme transparentes. L'EAIP représente l'emprise potentielle des débordements de tous les cours d'eau, y compris les petits et les intermittents, des torrents, des fonds de talweg. Elle n'intègre ni les ruissellements en versant (coulées de boues et ruissellements localisés en dehors des talwegs), ni les phénomènes spécifiques liés à la saturation locale des réseaux d'assainissement en milieu urbain.

0 250 500 750 1 000 m

N

Échelle : 1/25000, papier A3
Cartographie : DREAL CVL - mars 2025
Données : © IGN

INFORMATIONS : Les cartographies de zones d'inondation potentielles sont le résultat de modélisations basées sur des hypothèses relatives à l'hydrologie et aux conditions d'écoulement, et donc entachées d'incertitudes. Elles ont vocation à fournir des éléments utiles à la préparation de crise en indiquant les secteurs risquant d'être impactés selon l'ampleur de la crue. En cas de crue, la situation sur le terrain pourra être différente de la zone inondée potentielle cartographiée, il conviendra donc de se référer impérativement aux consignes fournies par les services gestionnaires de crise.

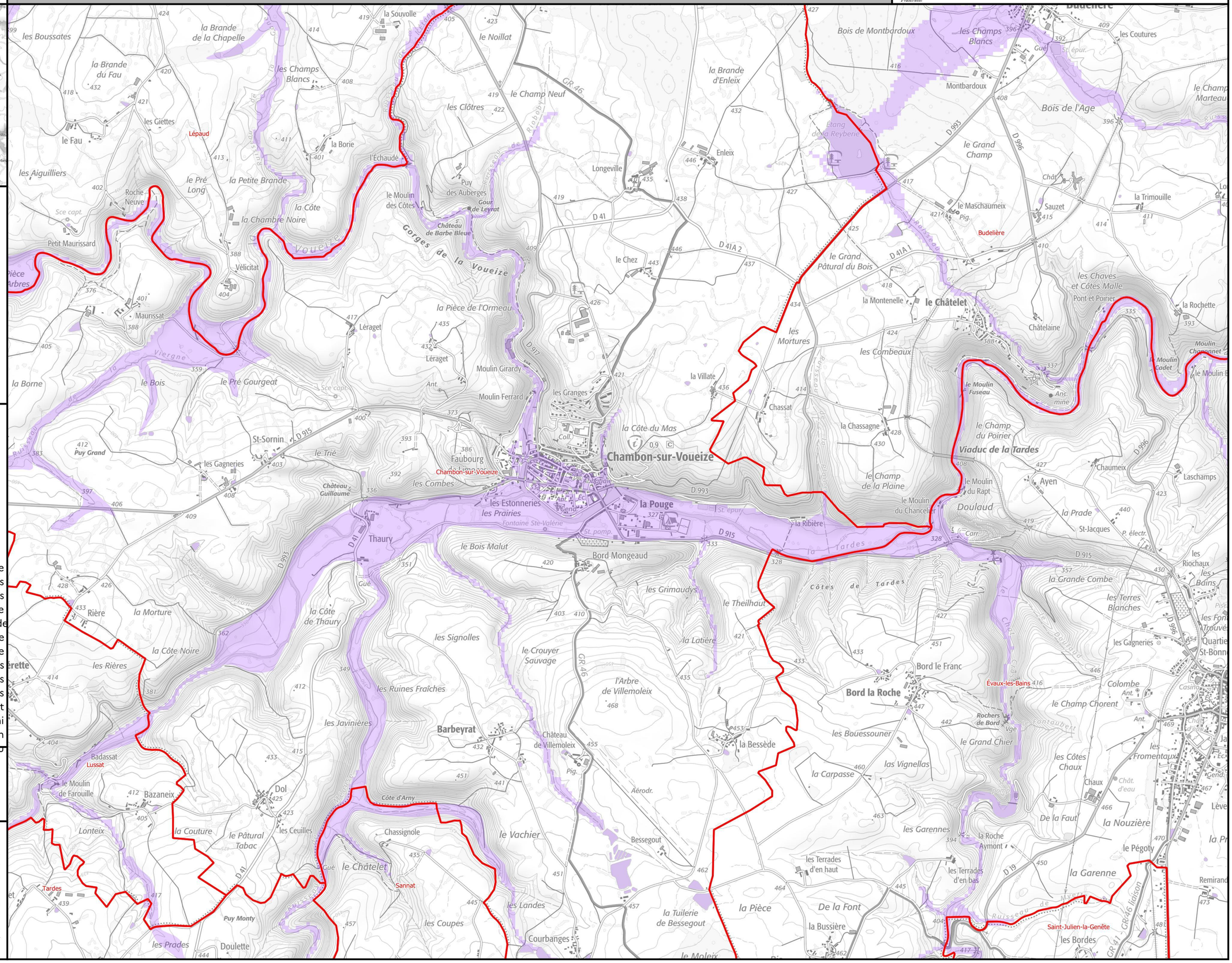

Identifiant carte	K518302001_02_EAIP

Enveloppe approchée des inondations potentielles

Emprise 2/2

Échelle de référence de Chambon-sur-Voueize [camping]

PRÉFÈTE COORDONNATRICE DU BASSIN LOIRE-BRETAGNE
Liberté Égalité Fraternité

afaq ISO 9001 Qualité AFNOR CERTIFICATION 2020/85583.4

VIGICRUES

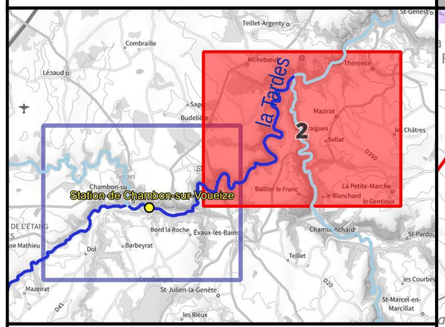

Crue passée	Hauteur (m)
Crue d'octobre 1960	4.10
Crue de mai 1958	2.78
Crue de mai 2001	2.31
Crue de janvier 1982	2.20
Crue de février 2003	1.99
Crue de mars 2007	1.31
Crue de mai-juin 2008	1.15
Crue de mai-juin 2016	0.85

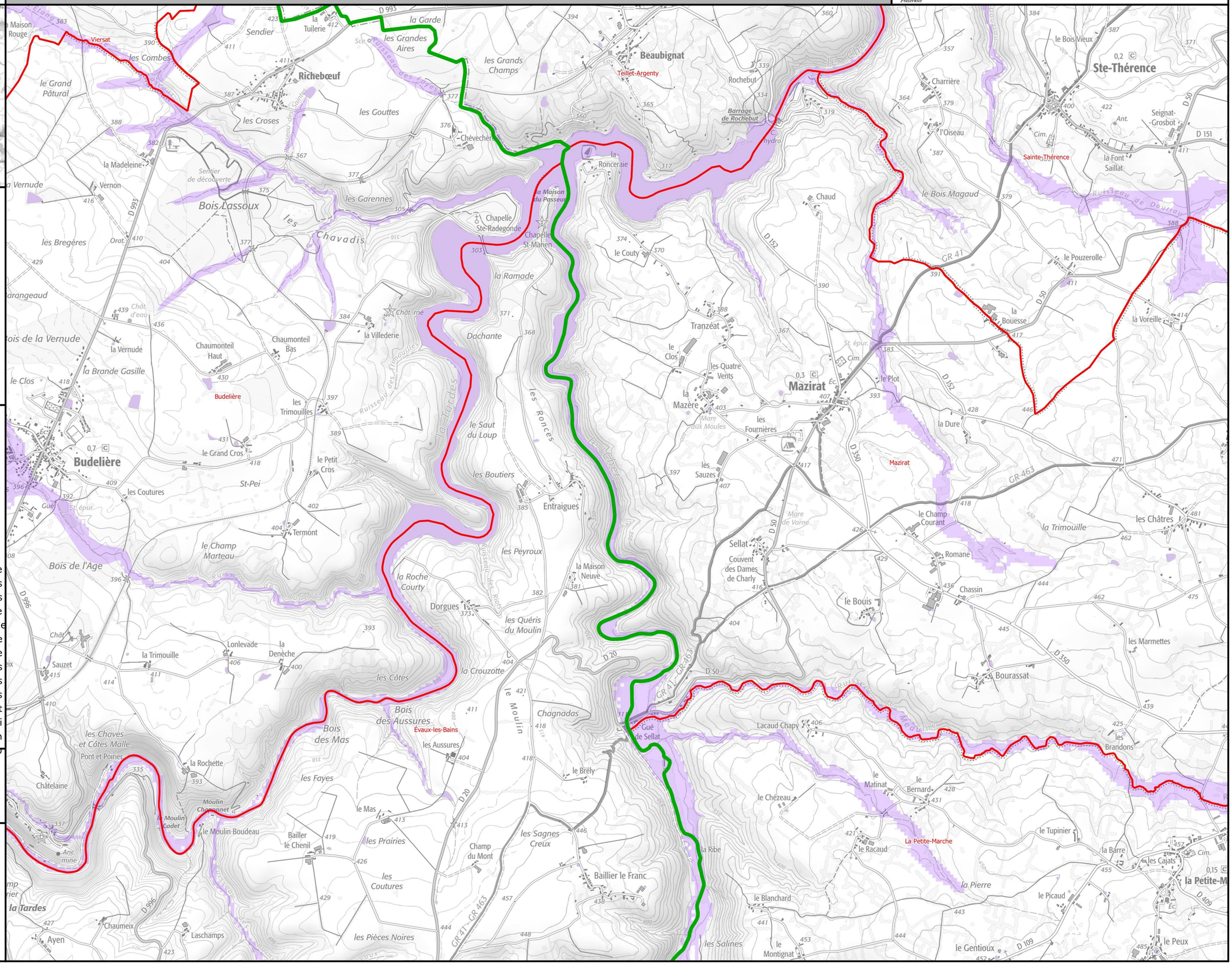
Viersat
Richebœuf
Beaubignat
Teillet-Argenty
Barrage de Rochebut
Ste-Thérence
Sainte-Thérence
Budelière
Mazirat
Évaux-les-Bains
la Tardes
Bois Lassoux
Bois de l'Age
Bois des Aussures
Bois des Mas
Chapelle Ste-Radegonde
Chapelle St-Marien
Château de la Maison du Passeur
Château de Rochebut
Château de Sellat
Château de la Roche Courty
Château de la Villederie
Château de Tranzéat
Château de Chaud
Château de Sauzet
Château de Ayen
Château de Chaumeix
Château de Laschamps
Château de Chaumonteil Haut
Château de Chaumonteil Bas
Château de Dorgues
Château de Lonlevade
Château de la Denèche
Château de Termont
Château de Entraigues
Château de Couvent des Dames de Charly
Château de Romane
Château de Chassin
Château de Bourassat
Château de Lacaud Chapy
Château de Le Racaud
Château de Le Blanchard
Château de Le Montignat
Château de Le Gentioux
Château de Le Peux
Château de Le Picaud
Château de Le Tupinier
Château de Le Chézeau
Château de Le Matinat
Château de Le Bernard
Château de Le Brély
Château de Le Saut du Loup
Château de Le Champ Courant
Château de Le Champ Marteau
Château de Le Champ du Mont
Château de Le Bouis
Château de Le Pouzerolle
Château de Le Plot
Château de Le Couty
Château de Le Clos
Château de Les Quatre Vents
Château de Les Fournières
Château de Les Sauzes
Château de Les Salines
Château de Les Pièces Noires
Château de Les Coutures
Château de Les Prairies
Château de Les Sagnes Creux
Château de Les Côtes
Château de Les Chaves et Côtes Malle
Château de Les Bregères
Château de Les Combes
Château de Les Croses
Château de Les Gouttes
Château de Les Grandes Aires
Château de Les Grands Champs
Château de Les Garennes
Château de Les Chavadis
Château de Les Boutiers
Château de Les Peyroux
Château de Les Quéris du Moulin
Château de Les Fayes
Château de Les Aussures
Château de Les Brandons
Château de Les Marmettes
Château de Les Châtres
Château de Les Cajats
Château de Les Bois Vieux
Château de Les Bois Magaud
Château de Le Bois Lassoux
Château de Le Grand Pâtural
Château de Le Grand Cros
Château de Le Petit Cros
Château de Le Clos
Château de Le Moulin
Château de Le Moulin Cadet
Château de Le Moulin Boudeau
Château de Le Moulin Chaponnet
Château de Le Pont et Poirier
Château de Le Chaudeau
Château de Le Chaud
Château de Le Bois Magaud
Château de Le Bois Vieux
Château de Le Font Saillat
Château de Le Pouzerolle
Château de Le Voreille
Château de Le Bouesse
Château de Le Dure
Château de Le Pierre
Château de Le Barre
Château de Le Plot
Château de Le Couty
Château de Le Ronceraie
Château de Le Saut du Loup
Château de Le Champ Courant
Château de Le Champ Marteau
Château de Le Champ du Mont
Château de Le Bouis
Château de Le Pouzerolle
Château de Le Plot
Château de Le Couty