Tableau d'assemblage des cartographies

Échelle de référence de Gien [Pont]

PRÉFÈTE COORDONNATRICE DU BASSIN LOIRE-BRETAGNE
Liberté Égalité Fraternité

afaq ISO 9001 Qualité AFNOR CERTIFICATION 2020/85583.4

VIGICRUES

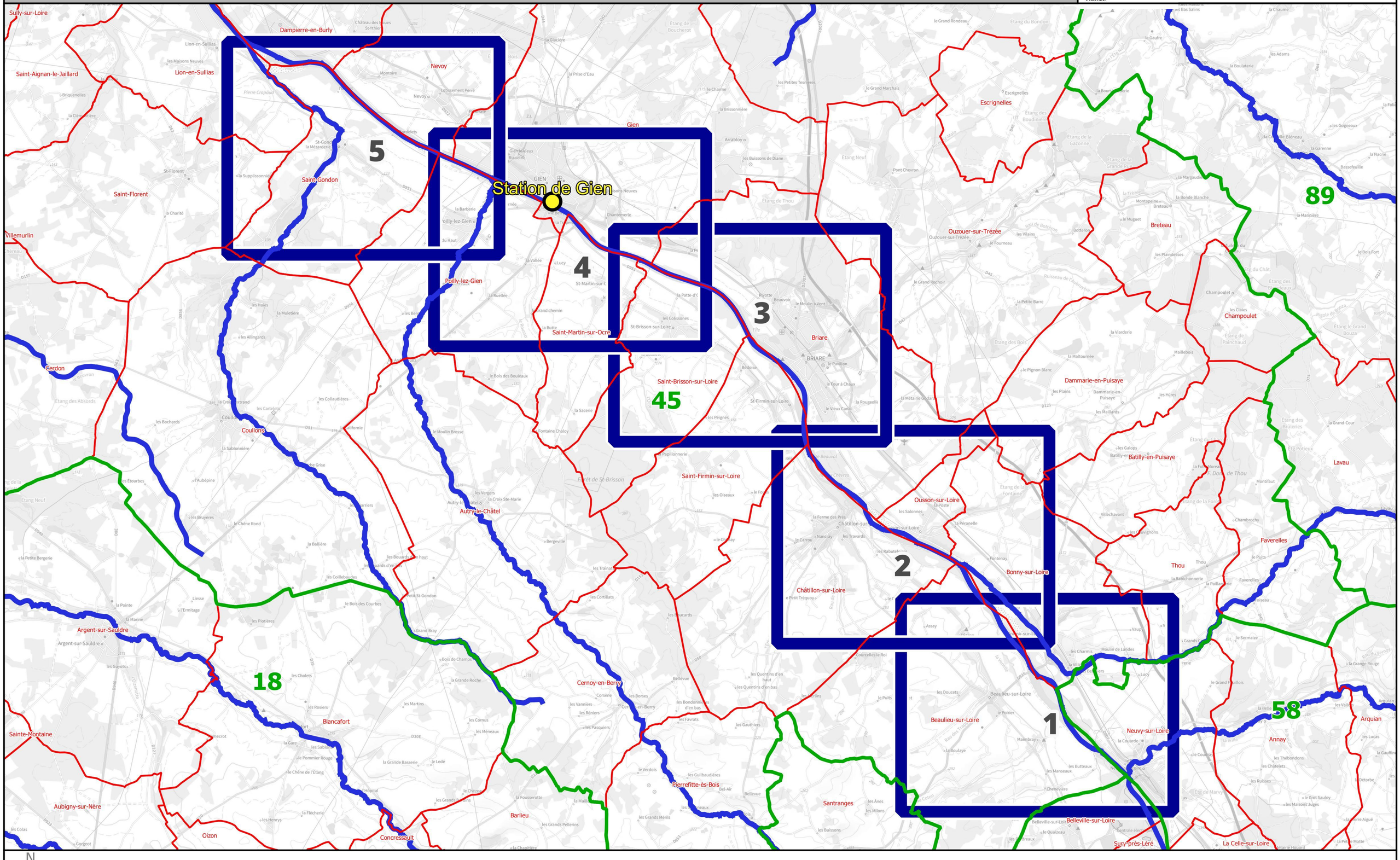

N

DREAL CVL, Août 2023 - Données : © IGN

0 2 000 4 000 6 000 8 000 m

Identifiant carte	K418001010_01_3550_ZICH

Hauteurs de submersion | Cours d'eau : La Loire

Échelle de référence de Gien [Pont] : 3.55 m (environ 1900 m3/s)

PRÉFÈTE COORDONNATRICE DU BASSIN LOIRE-BRETAGNE
Liberté Égalité Fraternité

afaq ISO 9001 Qualité AFNOR CERTIFICATION 2020/85583.4

VIGICRUES

Emprise 1/5

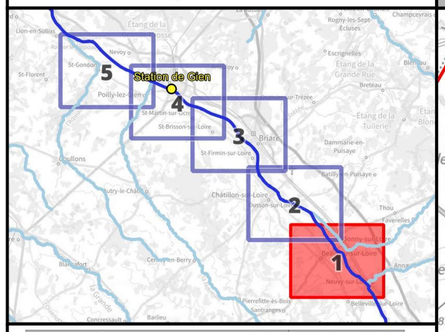

Crue passée	Hauteur (m)
Crue de mai-juin 1856	7.19
Crue de septembre 1866	7.19
Crue d'octobre 1846	7.12
Crue d'octobre 1907	5.73
Crue de décembre 2003	5.03
Crue d'avril-mai 1983	4.56
Crue de janvier 1982	4.44
Crue de novembre 2008	4.02
Crue de début mai 2013	3.78
Crue de mai-juin 2016	3.45
Crue de mai 2012	2.66

Légende

Hauteurs de submersion
- entre 0 et 0,5 m
- entre 0,5 et 1 m
- entre 1 et 1,5 m
- entre 1,5 et 2 m
- supérieure à 2 m

Zone d'incertitude

Ligne isocote (m NGF)

Digues

Zone soumise au comportement des systèmes d'endiguement. Se référer à l'étude de dangers

Limite de commune

Limite de département

0 250 500 750 1 000 m

N

Échelle : 1/25000, papier A3
Cartographie : DREAL CVL - Juillet 2023
Données : © IGN

INFORMATIONS : Les cartographies de zones d'inondation potentielles sont le résultat de modélisations basées sur des hypothèses relatives à l'hydrologie et aux conditions d'écoulement, et donc entachées d'incertitudes. Elles ont vocation à fournir des éléments utiles à la préparation de crise en indiquant les secteurs risquant d'être impactés selon l'ampleur de la crue. En cas de crue, la situation sur le terrain pourra être différente de la zone inondée potentielle cartographiée, il conviendra donc de se référer impérativement aux consignes fournies par les services gestionnaires de crise.

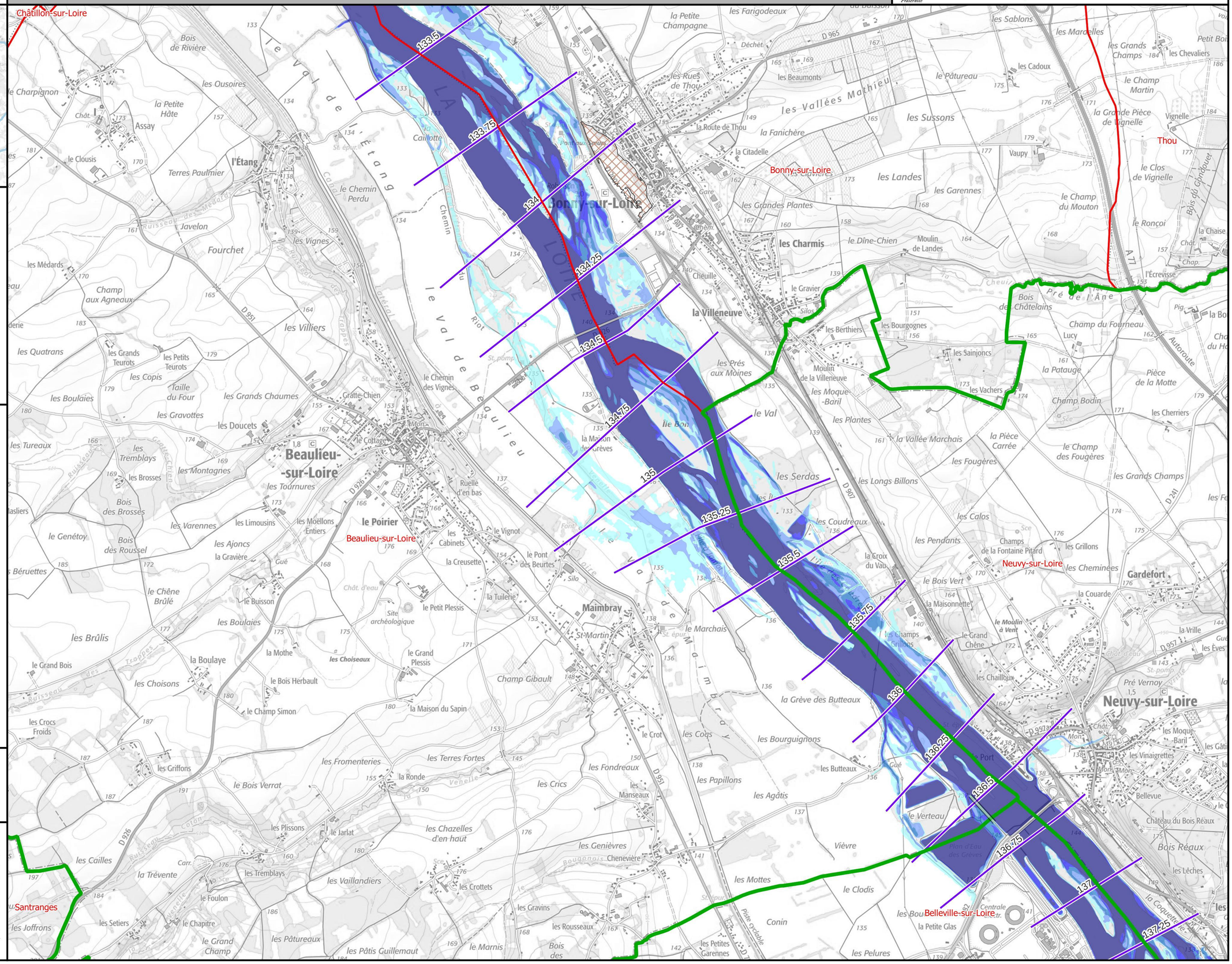

Identifiant carte	K418001010_01_4400_ZICH

Hauteurs de submersion | Cours d'eau : La Loire

Échelle de référence de Gien [Pont] : 4.40 m (environ 2600 m3/s)

PRÉFÈTE COORDONNATRICE DU BASSIN LOIRE-BRETAGNE
Liberté Égalité Fraternité

afaq ISO 9001 Qualité AFNOR CERTIFICATION 2020/85583.4

VIGICRUES

Emprise 1/5

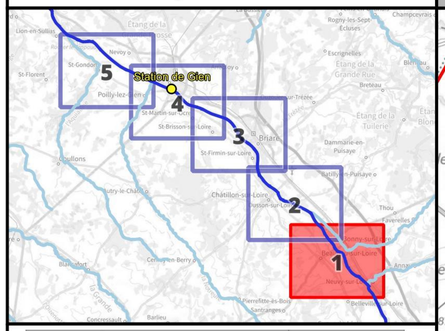

Crue passée	Hauteur (m)
Crue de mai-juin 1856	7.19
Crue de septembre 1866	7.19
Crue d'octobre 1846	7.12
Crue d'octobre 1907	5.73
Crue de décembre 2003	5.03
Crue d'avril-mai 1983	4.56
Crue de janvier 1982	4.44
Crue de novembre 2008	4.02
Crue de début mai 2013	3.78
Crue de mai-juin 2016	3.45
Crue de mai 2012	2.66

Légende

Hauteurs de submersion
- entre 0 et 0,5 m
- entre 0,5 et 1 m
- entre 1 et 1,5 m
- entre 1,5 et 2 m
- supérieure à 2 m

Zone d'incertitude

Ligne isocote (m NGF)

Digues

Zone soumise au comportement des systèmes d'endiguement. Se référer à l'étude de dangers

Limite de commune

Limite de département

0 250 500 750 1 000 m

N

Échelle : 1/25000, papier A3
Cartographie : DREAL CVL - Juillet 2023
Données : © IGN

INFORMATIONS : Les cartographies de zones d'inondation potentielles sont le résultat de modélisations basées sur des hypothèses relatives à l'hydrologie et aux conditions d'écoulement, et donc entachées d'incertitudes. Elles ont vocation à fournir des éléments utiles à la préparation de crise en indiquant les secteurs risquant d'être impactés selon l'ampleur de la crue. En cas de crue, la situation sur le terrain pourra être différente de la zone inondée potentielle cartographiée, il conviendra donc de se référer impérativement aux consignes fournies par les services gestionnaires de crise.

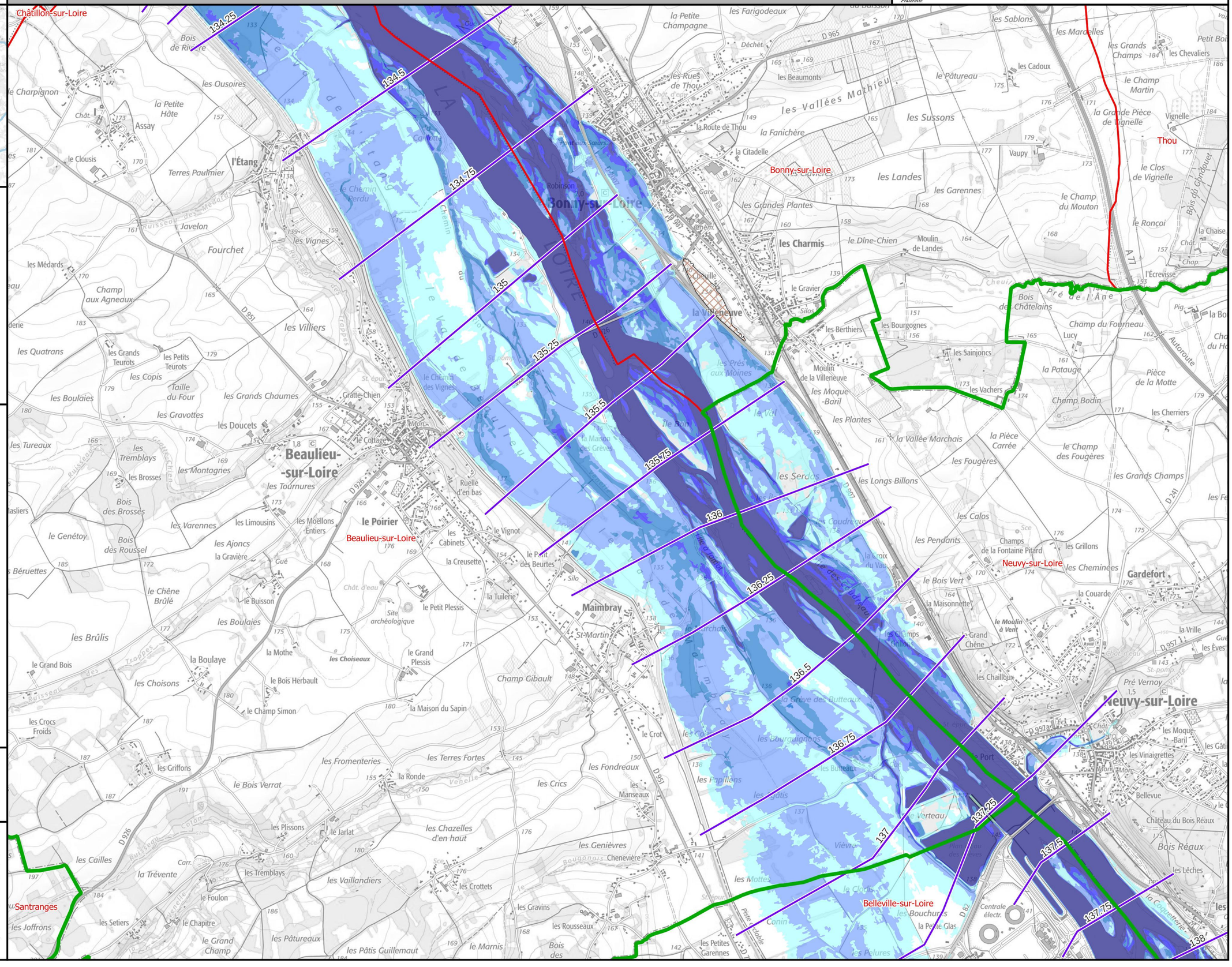

Identifiant carte	K418001010_01_4750_ZICH

Hauteurs de submersion | Cours d'eau : La Loire

Échelle de référence de Gien [Pont] : 4.75 m (environ 3000 m3/s)

PRÉFÈTE COORDONNATRICE DU BASSIN LOIRE-BRETAGNE
Liberté Égalité Fraternité

afaq ISO 9001 Qualité AFNOR CERTIFICATION 2020/85583.4

VIGICRUES

Emprise 1/5

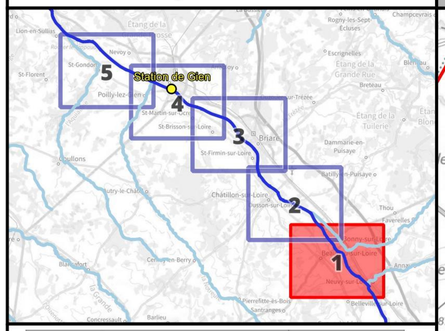

Crue passée	Hauteur (m)
Crue de mai-juin 1856	7.19
Crue de septembre 1866	7.19
Crue d'octobre 1846	7.12
Crue d'octobre 1907	5.73
Crue de décembre 2003	5.03
Crue d'avril-mai 1983	4.56
Crue de janvier 1982	4.44
Crue de novembre 2008	4.02
Crue de début mai 2013	3.78
Crue de mai-juin 2016	3.45
Crue de mai 2012	2.66

Légende

Hauteurs de submersion
- entre 0 et 0,5 m
- entre 0,5 et 1 m
- entre 1 et 1,5 m
- entre 1,5 et 2 m
- supérieure à 2 m

Zone d'incertitude

Ligne isocote (m NGF)

Digues

Zone soumise au comportement des systèmes d'endiguement. Se référer à l'étude de dangers

Limite de commune

Limite de département

0 250 500 750 1 000 m

N

Échelle : 1/25000, papier A3
Cartographie : DREAL CVL - Juillet 2023
Données : © IGN

INFORMATIONS : Les cartographies de zones d'inondation potentielles sont le résultat de modélisations basées sur des hypothèses relatives à l'hydrologie et aux conditions d'écoulement, et donc entachées d'incertitudes. Elles ont vocation à fournir des éléments utiles à la préparation de crise en indiquant les secteurs risquant d'être impactés selon l'ampleur de la crue. En cas de crue, la situation sur le terrain pourra être différente de la zone inondée potentielle cartographiée, il conviendra donc de se référer impérativement aux consignes fournies par les services gestionnaires de crise.

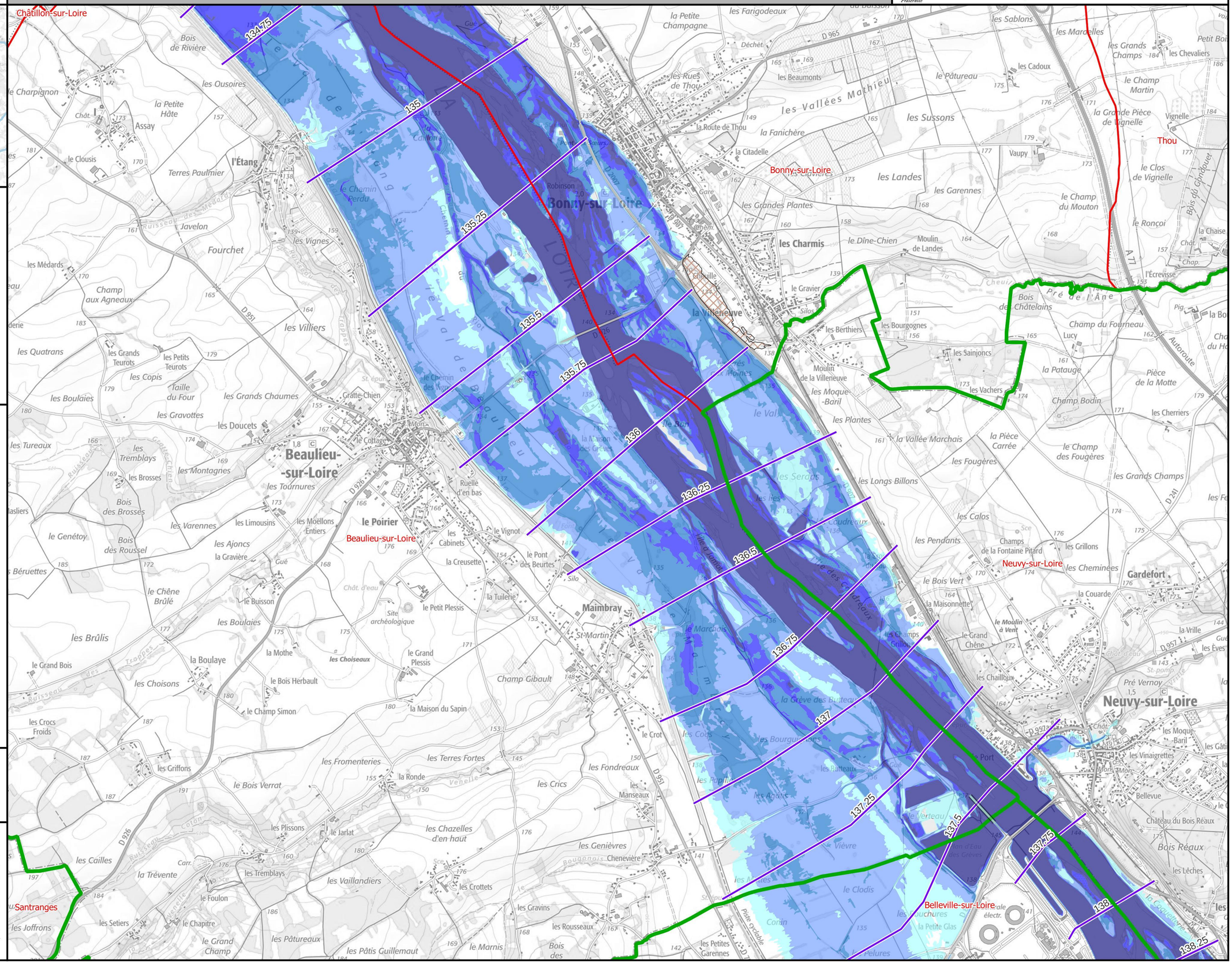

Identifiant carte	K418001010_01_5100_ZICH

Hauteurs de submersion | Cours d'eau : La Loire

Échelle de référence de Gien [Pont] : 5.10 m (environ 3600 m3/s)

PRÉFÈTE COORDONNATRICE DU BASSIN LOIRE-BRETAGNE
Liberté Égalité Fraternité

afaq ISO 9001 Qualité AFNOR CERTIFICATION 2020/85583.4

VIGICRUES

Emprise 1/5

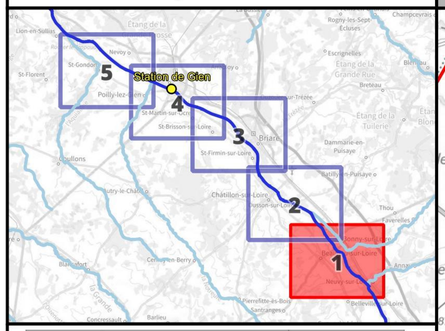

Crue passée	Hauteur (m)
Crue de mai-juin 1856	7.19
Crue de septembre 1866	7.19
Crue d'octobre 1846	7.12
Crue d'octobre 1907	5.73
Crue de décembre 2003	5.03
Crue d'avril-mai 1983	4.56
Crue de janvier 1982	4.44
Crue de novembre 2008	4.02
Crue de début mai 2013	3.78
Crue de mai-juin 2016	3.45
Crue de mai 2012	2.66

Légende

Hauteurs de submersion
- entre 0 et 0,5 m
- entre 0,5 et 1 m
- entre 1 et 1,5 m
- entre 1,5 et 2 m
- supérieure à 2 m

Zone d'incertitude

Ligne isocote (m NGF)

Digues

Zone soumise au comportement des systèmes d'endiguement. Se référer à l'étude de dangers

Limite de commune

Limite de département

0 250 500 750 1 000 m

N

Échelle : 1/25000, papier A3
Cartographie : DREAL CVL - Juillet 2023
Données : © IGN

INFORMATIONS : Les cartographies de zones d'inondation potentielles sont le résultat de modélisations basées sur des hypothèses relatives à l'hydrologie et aux conditions d'écoulement, et donc entachées d'incertitudes. Elles ont vocation à fournir des éléments utiles à la préparation de crise en indiquant les secteurs risquant d'être impactés selon l'ampleur de la crue. En cas de crue, la situation sur le terrain pourra être différente de la zone inondée potentielle cartographiée, il conviendra donc de se référer impérativement aux consignes fournies par les services gestionnaires de crise.

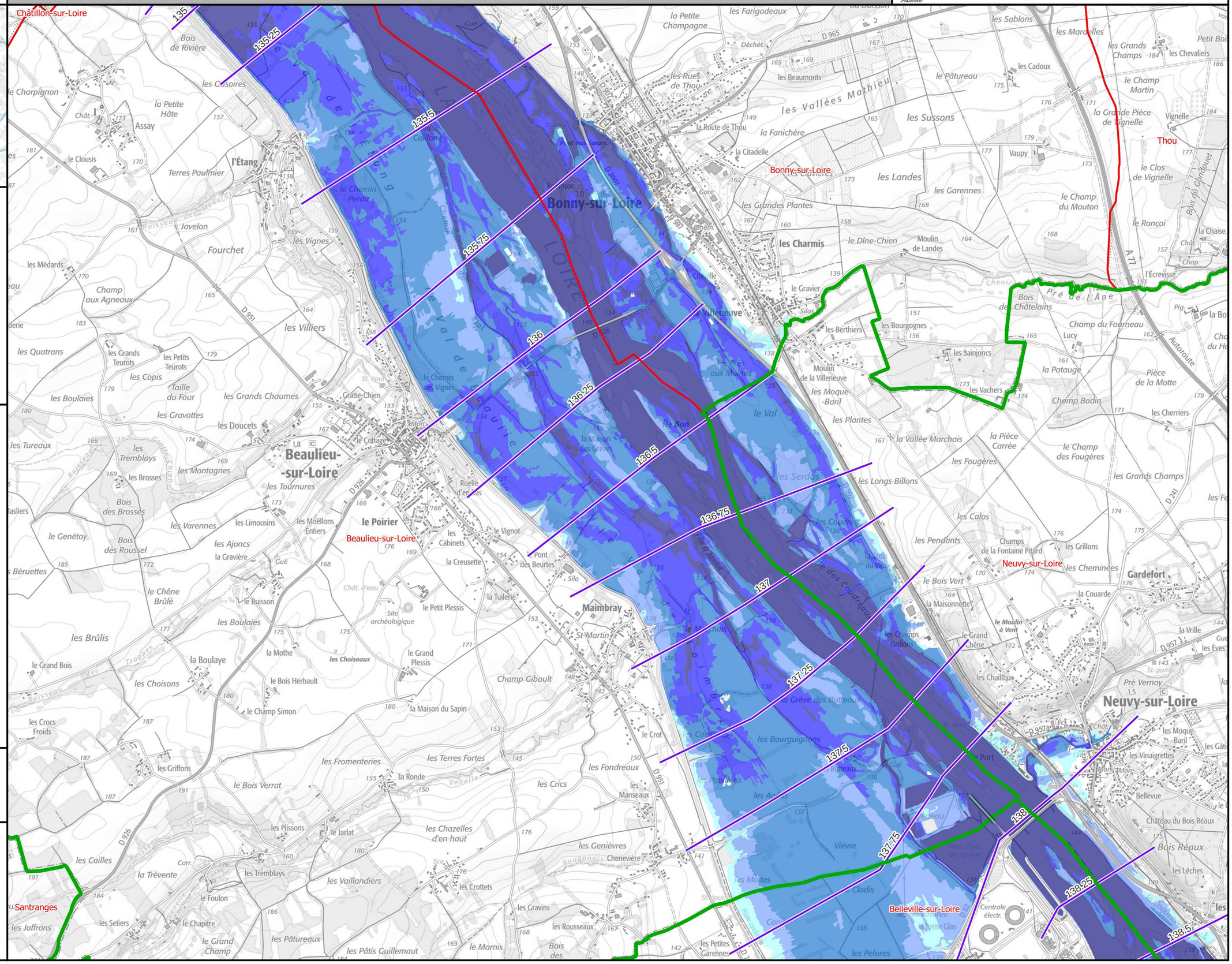

Identifiant carte	K418001010_01_5400_ZICH

Hauteurs de submersion | Cours d'eau : La Loire

Échelle de référence de Gien [Pont] : 5.40 m (environ 4050 m3/s)

PRÉFÈTE COORDONNATRICE DU BASSIN LOIRE-BRETAGNE
Liberté Égalité Fraternité

afaq ISO 9001 Qualité AFNOR CERTIFICATION 2020/85583.4

VIGICRUES

Emprise 1/5

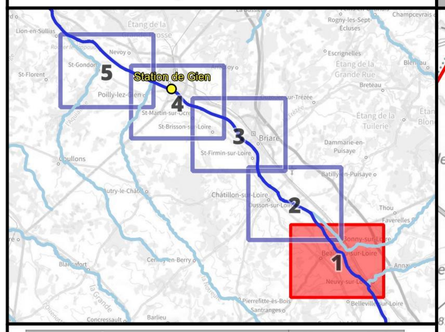

Crue passée	Hauteur (m)
Crue de mai-juin 1856	7.19
Crue de septembre 1866	7.19
Crue d'octobre 1846	7.12
Crue d'octobre 1907	5.73
Crue de décembre 2003	5.03
Crue d'avril-mai 1983	4.56
Crue de janvier 1982	4.44
Crue de novembre 2008	4.02
Crue de début mai 2013	3.78
Crue de mai-juin 2016	3.45
Crue de mai 2012	2.66

Légende

Hauteurs de submersion
- entre 0 et 0,5 m
- entre 0,5 et 1 m
- entre 1 et 1,5 m
- entre 1,5 et 2 m
- supérieure à 2 m

- Zone d'incertitude
- Ligne isocote (m NGF)
- Digues
- Zone soumise au comportement des systèmes d'endiguement. Se référer à l'étude de dangers
- Limite de commune
- Limite de département

0 250 500 750 1 000 m

N

Échelle : 1/25000, papier A3
Cartographie : DREAL CVL - Juillet 2023
Données : © IGN

INFORMATIONS : Les cartographies de zones d'inondation potentielles sont le résultat de modélisations basées sur des hypothèses relatives à l'hydrologie et aux conditions d'écoulement, et donc entachées d'incertitudes. Elles ont vocation à fournir des éléments utiles à la préparation de crise en indiquant les secteurs risquant d'être impactés selon l'ampleur de la crue. En cas de crue, la situation sur le terrain pourra être différente de la zone inondée potentielle cartographiée, il conviendra donc de se référer impérativement aux consignes fournies par les services gestionnaires de crise.

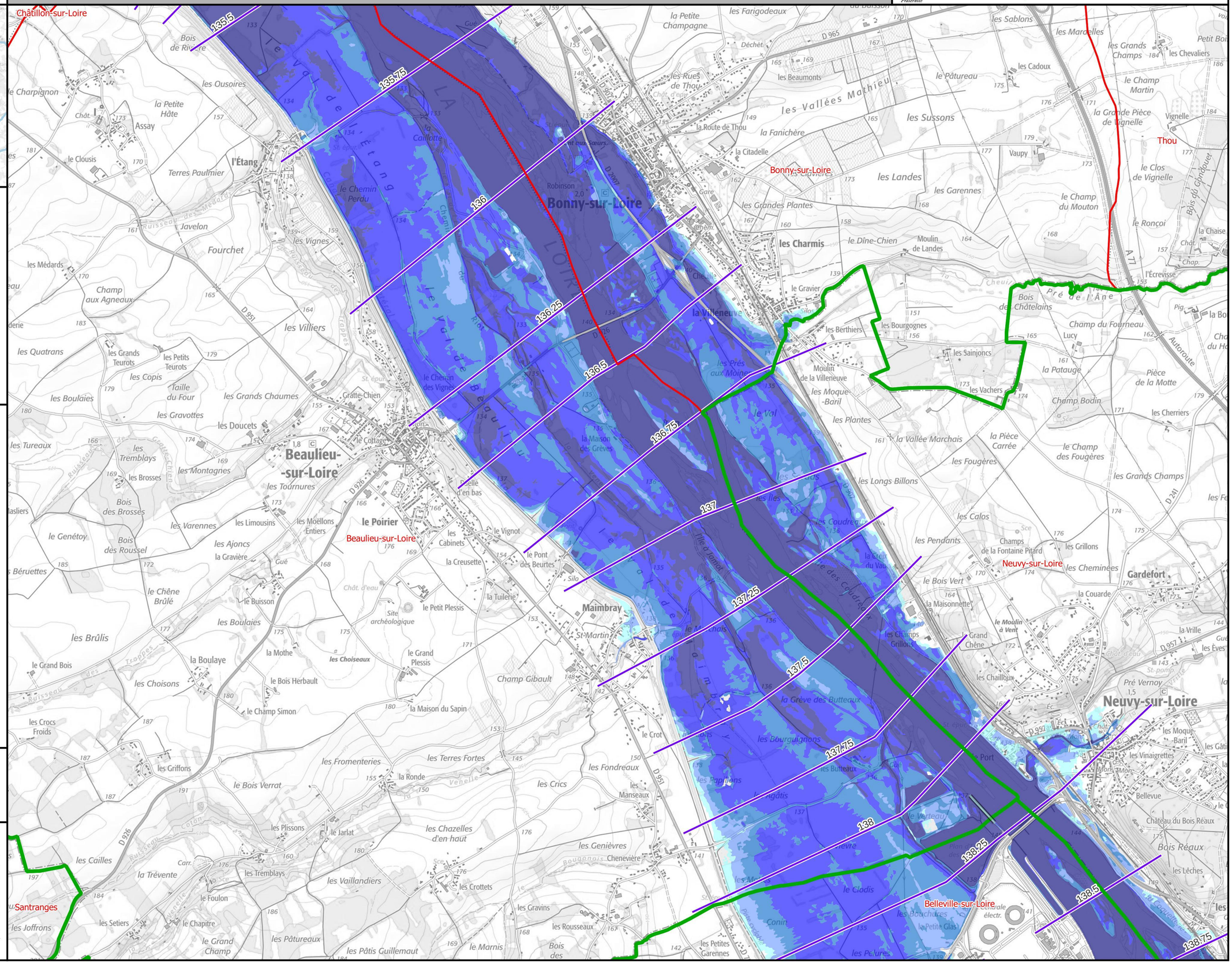

Identifiant carte	K418001010_01_5800_ZICH

Hauteurs de submersion | Cours d'eau : La Loire

Échelle de référence de Gien [Pont] : 5.80 m (environ 4750 m3/s)

PRÉFÈTE COORDONNATRICE DU BASSIN LOIRE-BRETAGNE
Liberté Égalité Fraternité

afaq ISO 9001 Qualité AFNOR CERTIFICATION 2020/85583.4

VIGICRUES

Emprise 1/5

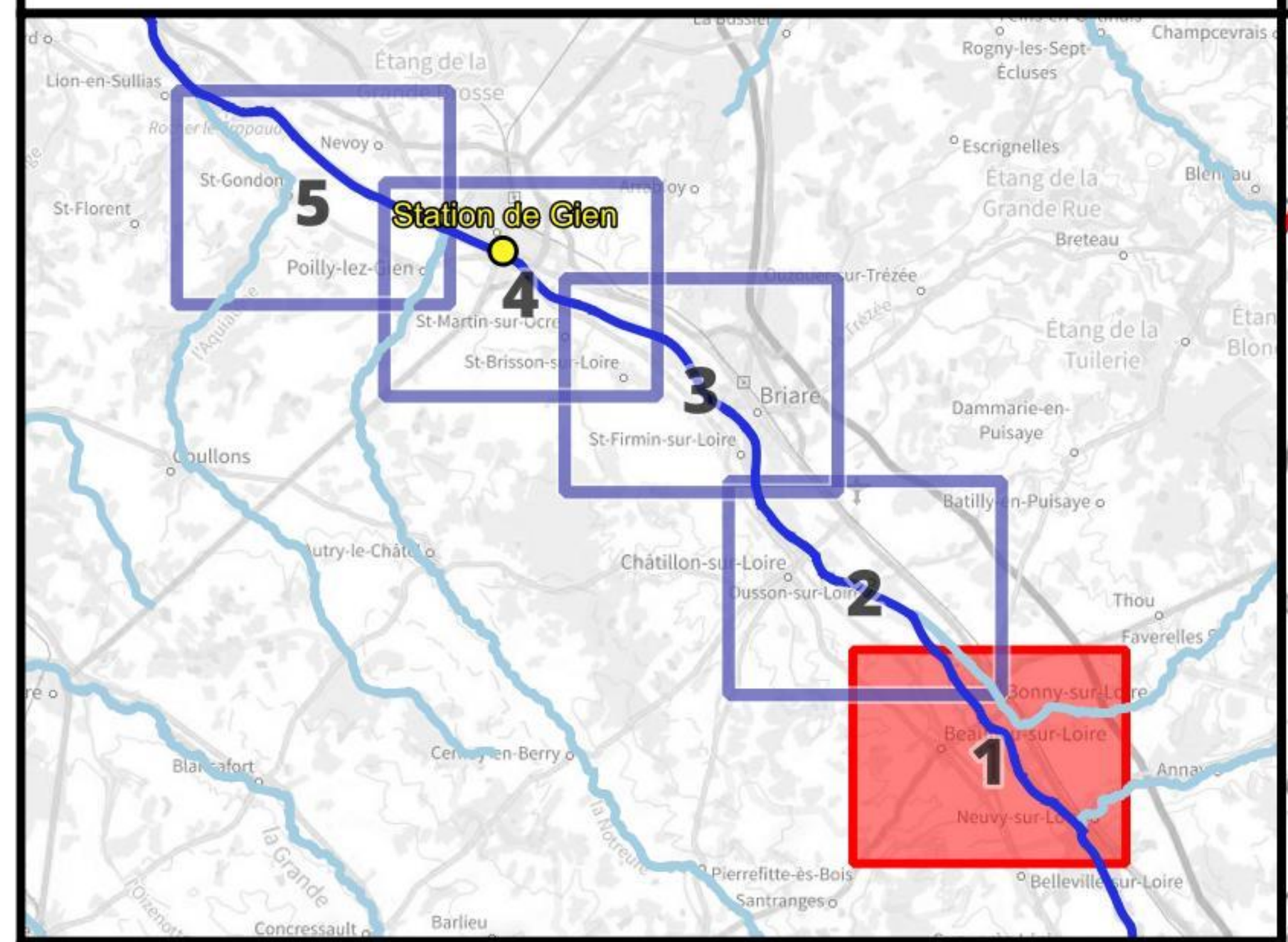

Crue passée	Hauteur (m)
Crue de mai-juin 1856	7.19
Crue de septembre 1866	7.19
Crue d'octobre 1846	7.12
Crue d'octobre 1907	5.73
Crue de décembre 2003	5.03
Crue d'avril-mai 1983	4.56
Crue de janvier 1982	4.44
Crue de novembre 2008	4.02
Crue de début mai 2013	3.78
Crue de mai-juin 2016	3.45
Crue de mai 2012	2.66

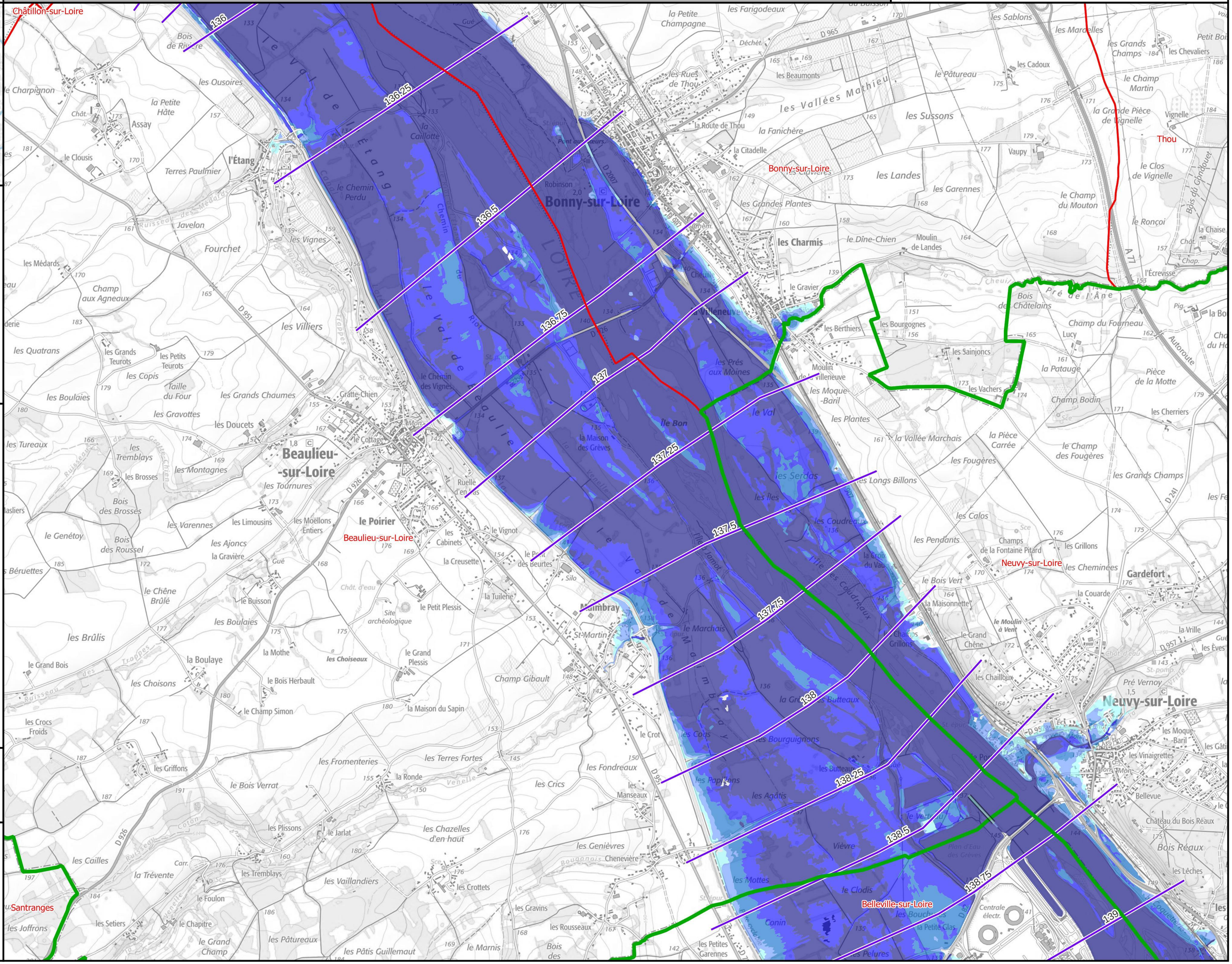

Légende

Hauteurs de submersion
- entre 0 et 0,5 m
- entre 0,5 et 1 m
- entre 1 et 1,5 m
- entre 1,5 et 2 m
- supérieure à 2 m

Zone d'incertitude

Ligne isocote (m NGF)

Digues

Zone soumise au comportement des systèmes d'endiguement. Se référer à l'étude de dangers

Limite de commune

Limite de département

0 250 500 750 1 000 m

N

Échelle : 1/25000, papier A3
Cartographie : DREAL CVL - Juillet 2023
Données : © IGN

INFORMATIONS : Les cartographies de zones d'inondation potentielles sont le résultat de modélisations basées sur des hypothèses relatives à l'hydrologie et aux conditions d'écoulement, et donc entachées d'incertitudes. Elles ont vocation à fournir des éléments utiles à la préparation de crise en indiquant les secteurs risquant d'être impactés selon l'ampleur de la crue. En cas de crue, la situation sur le terrain pourra être différente de la zone inondée potentielle cartographiée, il conviendra donc de se référer impérativement aux consignes fournies par les services gestionnaires de crise.

Identifiant carte	K418001010_01_6300_ZICH

Hauteurs de submersion | Cours d'eau : La Loire

Échelle de référence de Gien [Pont] : 6.30 m (environ 5600 m3/s)

PRÉFÈTE COORDONNATRICE DU BASSIN LOIRE-BRETAGNE
Liberté Égalité Fraternité

afaq ISO 9001 Qualité AFNOR CERTIFICATION 2020/85583.4

VIGICRUES

Emprise 1/5

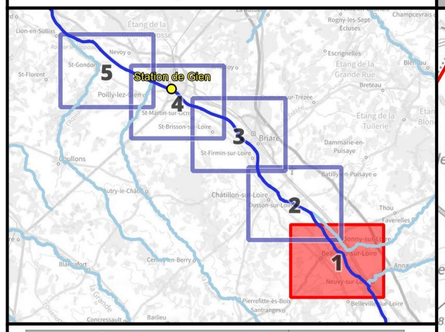

Crue passée	Hauteur (m)
Crue de mai-juin 1856	7.19
Crue de septembre 1866	7.19
Crue d'octobre 1846	7.12
Crue d'octobre 1907	5.73
Crue de décembre 2003	5.03
Crue d'avril-mai 1983	4.56
Crue de janvier 1982	4.44
Crue de novembre 2008	4.02
Crue de début mai 2013	3.78
Crue de mai-juin 2016	3.45
Crue de mai 2012	2.66

Légende

Hauteurs de submersion
- entre 0 et 0,5 m
- entre 0,5 et 1 m
- entre 1 et 1,5 m
- entre 1,5 et 2 m
- supérieure à 2 m

- Zone d'incertitude
- Ligne isocote (m NGF)
- Digues
- Zone soumise au comportement des systèmes d'endiguement. Se référer à l'étude de dangers
- Limite de commune
- Limite de département

0 250 500 750 1 000 m

N

Échelle : 1/25000, papier A3
Cartographie : DREAL CVL - Juillet 2023
Données : © IGN

INFORMATIONS : Les cartographies de zones d'inondation potentielles sont le résultat de modélisations basées sur des hypothèses relatives à l'hydrologie et aux conditions d'écoulement, et donc entachées d'incertitudes. Elles ont vocation à fournir des éléments utiles à la préparation de crise en indiquant les secteurs risquant d'être impactés selon l'ampleur de la crue. En cas de crue, la situation sur le terrain pourra être différente de la zone inondée potentielle cartographiée, il conviendra donc de se référer impérativement aux consignes fournies par les services gestionnaires de crise.

Identifiant carte	K418001010_01_EAIP

Enveloppe approchée des inondations potentielles

Échelle de référence de Gien [Pont]

Emprise 1/5

PRÉFÈTE COORDONNATRICE DU BASSIN LOIRE-BRETAGNE
Liberté Égalité Fraternité

afaq ISO 9001 Qualité AFNOR CERTIFICATION 2020/85583.4

VIGICRUES

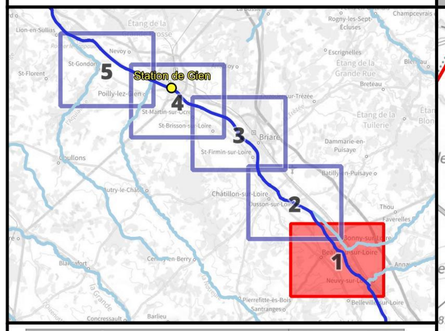

Crue passée	Hauteur (m)
Crue de mai-juin 1856	7.19
Crue de septembre 1866	7.19
Crue d'octobre 1846	7.12
Crue d'octobre 1907	5.73
Crue de décembre 2003	5.03
Crue d'avril-mai 1983	4.56
Crue de janvier 1982	4.44
Crue de novembre 2008	4.02
Crue de début mai 2013	3.78
Crue de mai-juin 2016	3.45
Crue de mai 2012	2.66

Légende

- Digues
- Enveloppe approchée des inondations potentielles (2011)
- Limite de commune
- Limite de département

L'EAIP a été élaborée dans le cadre de la Directive Européenne "Inondations", afin d'approcher les contours des événements extrêmes. L'effet des ouvrages hydrauliques (barrages et digues de protection) n'est pas considéré : les digues de protection sont considérées comme transparentes. L'EAIP représente l'emprise potentielle des débordements de tous les cours d'eau, y compris les petits et les intermittents, des torrents, des fonds de talweg. Elle n'intègre ni les ruissellements en versant (coulées de boues et ruissellements localisés en dehors des talwegs), ni les phénomènes spécifiques liés à la saturation locale des réseaux d'assainissement en milieu urbain.

0 250 500 750 1 000 m

N

Échelle : 1/25000, papier A3
Cartographie : DREAL CVL - Août 2023
Données : © IGN

INFORMATIONS : Les cartographies de zones d'inondation potentielles sont le résultat de modélisations basées sur des hypothèses relatives à l'hydrologie et aux conditions d'écoulement, et donc entachées d'incertitudes. Elles ont vocation à fournir des éléments utiles à la préparation de crise en indiquant les secteurs risquant d'être impactés selon l'ampleur de la crue. En cas de crue, la situation sur le terrain pourra être différente de la zone inondée potentielle cartographiée, il conviendra donc de se référer impérativement aux consignes fournies par les services gestionnaires de crise.

Identifiant carte	K418001010_02_3550_ZICH

Hauteurs de submersion | Cours d'eau : La Loire

Échelle de référence de Gien [Pont] : 3.55 m (environ 1900 m3/s)

Emprise 2/5

PRÉFÈTE COORDONNATRICE DU BASSIN LOIRE-BRETAGNE
Liberté Égalité Fraternité

afaq ISO 9001 Qualité AFNOR CERTIFICATION 2020/85583.4

VIGICRUES

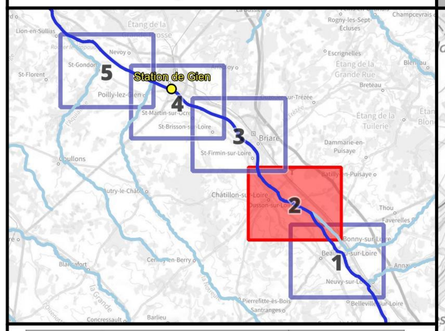

Crue passée	Hauteur (m)
Crue de mai-juin 1856	7.19
Crue de septembre 1866	7.19
Crue d'octobre 1846	7.12
Crue d'octobre 1907	5.73
Crue de décembre 2003	5.03
Crue d'avril-mai 1983	4.56
Crue de janvier 1982	4.44
Crue de novembre 2008	4.02
Crue de début mai 2013	3.78
Crue de mai-juin 2016	3.45
Crue de mai 2012	2.66

Légende

Hauteurs de submersion
- entre 0 et 0,5 m
- entre 0,5 et 1 m
- entre 1 et 1,5 m
- entre 1,5 et 2 m
- supérieure à 2 m

Zone d'incertitude

Ligne isocote (m NGF)

Digues

Zone soumise au comportement des systèmes d'endiguement. Se référer à l'étude de dangers

Limite de commune

Limite de département

0 250 500 750 1 000 m

N

Échelle : 1/25000, papier A3
Cartographie : DREAL CVL - Juillet 2023
Données : © IGN

INFORMATIONS : Les cartographies de zones d'inondation potentielles sont le résultat de modélisations basées sur des hypothèses relatives à l'hydrologie et aux conditions d'écoulement, et donc entachées d'incertitudes. Elles ont vocation à fournir des éléments utiles à la préparation de crise en indiquant les secteurs risquant d'être impactés selon l'ampleur de la crue. En cas de crue, la situation sur le terrain pourra être différente de la zone inondée potentielle cartographiée, il conviendra donc de se référer impérativement aux consignes fournies par les services gestionnaires de crise.

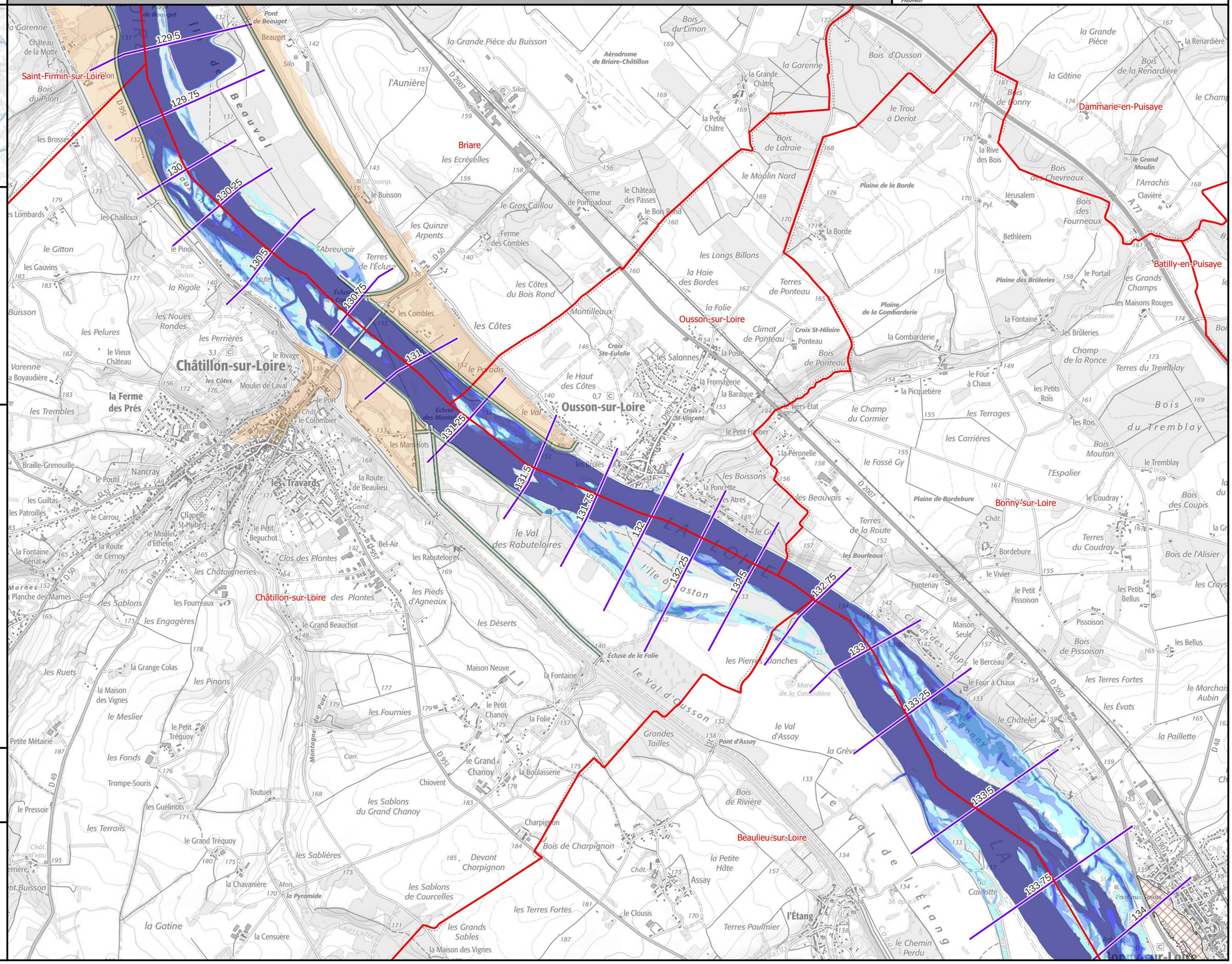

Identifiant carte	K418001010_02_4400_ZICH

Hauteurs de submersion | Cours d'eau : La Loire

Échelle de référence de Gien [Pont] : 4.40 m (environ 2600 m3/s)

Emprise 2/5

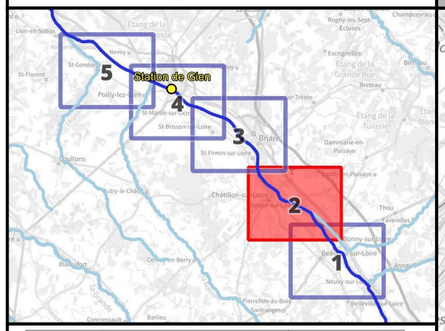

Crue passée	Hauteur (m)
Crue de mai-juin 1856	7.19
Crue de septembre 1866	7.19
Crue d'octobre 1846	7.12
Crue d'octobre 1907	5.73
Crue de décembre 2003	5.03
Crue d'avril-mai 1983	4.56
Crue de janvier 1982	4.44
Crue de novembre 2008	4.02
Crue de début mai 2013	3.78
Crue de mai-juin 2016	3.45
Crue de mai 2012	2.66

Légende

Hauteurs de submersion
- entre 0 et 0,5 m
- entre 0,5 et 1 m
- entre 1 et 1,5 m
- entre 1,5 et 2 m
- supérieure à 2 m

Zone d'incertitude

Ligne isocote (m NGF)

Digues

Zone soumise au comportement des systèmes d'endiguement. Se référer à l'étude de dangers

Limite de commune

Limite de département

0 250 500 750 1 000 m

N

Échelle : 1/25000, papier A3
Cartographie : DREAL CVL - Juillet 2023
Données : © IGN

INFORMATIONS : Les cartographies de zones d'inondation potentielles sont le résultat de modélisations basées sur des hypothèses relatives à l'hydrologie et aux conditions d'écoulement, et donc entachées d'incertitudes. Elles ont vocation à fournir des éléments utiles à la préparation de crise en indiquant les secteurs risquant d'être impactés selon l'ampleur de la crue. En cas de crue, la situation sur le terrain pourra être différente de la zone inondée potentielle cartographiée, il conviendra donc de se référer impérativement aux consignes fournies par les services gestionnaires de crise.

PRÉFÈTE COORDONNATRICE DU BASSIN LOIRE-BRETAGNE
Liberté Égalité Fraternité

afaq ISO 9001 Qualité AFNOR CERTIFICATION 2020/85583.4

VIGICRUES

Identifiant carte	K418001010_02_4750_ZICH

Hauteurs de submersion | Cours d'eau : La Loire

Échelle de référence de Gien [Pont] : 4.75 m (environ 3000 m3/s)

Emprise 2/5

PRÉFÈTE COORDONNATRICE DU BASSIN LOIRE-BRETAGNE
Liberté Égalité Fraternité

afaq ISO 9001 Qualité AFNOR CERTIFICATION 2020/85583.4

VIGICRUES

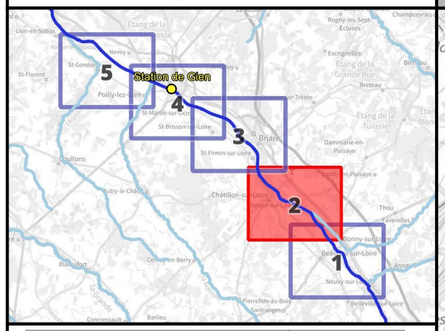

Crue passée	Hauteur (m)
Crue de mai-juin 1856	7.19
Crue de septembre 1866	7.19
Crue d'octobre 1846	7.12
Crue d'octobre 1907	5.73
Crue de décembre 2003	5.03
Crue d'avril-mai 1983	4.56
Crue de janvier 1982	4.44
Crue de novembre 2008	4.02
Crue de début mai 2013	3.78
Crue de mai-juin 2016	3.45
Crue de mai 2012	2.66

Légende

Hauteurs de submersion
- entre 0 et 0,5 m
- entre 0,5 et 1 m
- entre 1 et 1,5 m
- entre 1,5 et 2 m
- supérieure à 2 m

Zone d'incertitude

Ligne isocote (m NGF)

Digues

Zone soumise au comportement des systèmes d'endiguement. Se référer à l'étude de dangers

Limite de commune

Limite de département

0 250 500 750 1 000 m

N

Échelle : 1/25000, papier A3
Cartographie : DREAL CVL - Juillet 2023
Données : © IGN

INFORMATIONS : Les cartographies de zones d'inondation potentielles sont le résultat de modélisations basées sur des hypothèses relatives à l'hydrologie et aux conditions d'écoulement, et donc entachées d'incertitudes. Elles ont vocation à fournir des éléments utiles à la préparation de crise en indiquant les secteurs risquant d'être impactés selon l'ampleur de la crue. En cas de crue, la situation sur le terrain pourra être différente de la zone inondée potentielle cartographiée, il conviendra donc de se référer impérativement aux consignes fournies par les services gestionnaires de crise.

Identifiant carte	K418001010_02_5100_ZICH

Hauteurs de submersion | Cours d'eau : La Loire

Échelle de référence de Gien [Pont] : 5.10 m (environ 3600 m3/s)

PRÉFÈTE COORDONNATRICE DU BASSIN LOIRE-BRETAGNE
Liberté Égalité Fraternité

afaq ISO 9001 Qualité AFNOR CERTIFICATION 2020/85583.4

VIGICRUES

Emprise 2/5

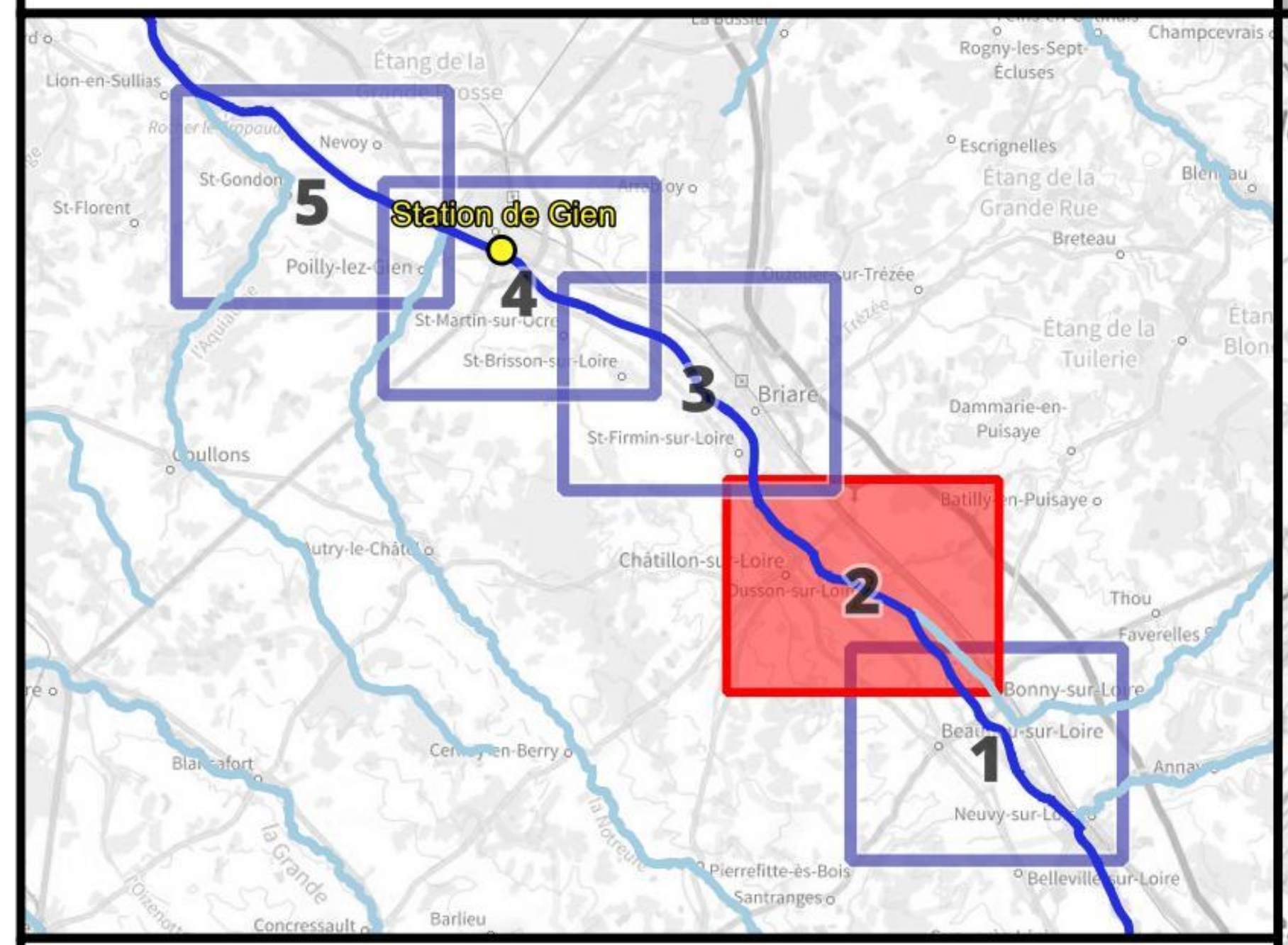

Crue passée	Hauteur (m)
Crue de mai-juin 1856	7.19
Crue de septembre 1866	7.19
Crue d'octobre 1846	7.12
Crue d'octobre 1907	5.73
Crue de décembre 2003	5.03
Crue d'avril-mai 1983	4.56
Crue de janvier 1982	4.44
Crue de novembre 2008	4.02
Crue de début mai 2013	3.78
Crue de mai-juin 2016	3.45
Crue de mai 2012	2.66

Légende

Hauteurs de submersion
- entre 0 et 0,5 m
- entre 0,5 et 1 m
- entre 1 et 1,5 m
- entre 1,5 et 2 m
- supérieure à 2 m

Zone d'incertitude

Ligne isocote (m NGF)

Digues

Zone soumise au comportement des systèmes d'endiguement. Se référer à l'étude de dangers

Limite de commune

Limite de département

0 250 500 750 1 000 m

N

Échelle : 1/25000, papier A3
Cartographie : DREAL CVL - Juillet 2023
Données : © IGN

INFORMATIONS : Les cartographies de zones d'inondation potentielles sont le résultat de modélisations basées sur des hypothèses relatives à l'hydrologie et aux conditions d'écoulement, et donc entachées d'incertitudes. Elles ont vocation à fournir des éléments utiles à la préparation de crise en indiquant les secteurs risquant d'être impactés selon l'ampleur de la crue. En cas de crue, la situation sur le terrain pourra être différente de la zone inondée potentielle cartographiée, il conviendra donc de se référer impérativement aux consignes fournies par les services gestionnaires de crise.

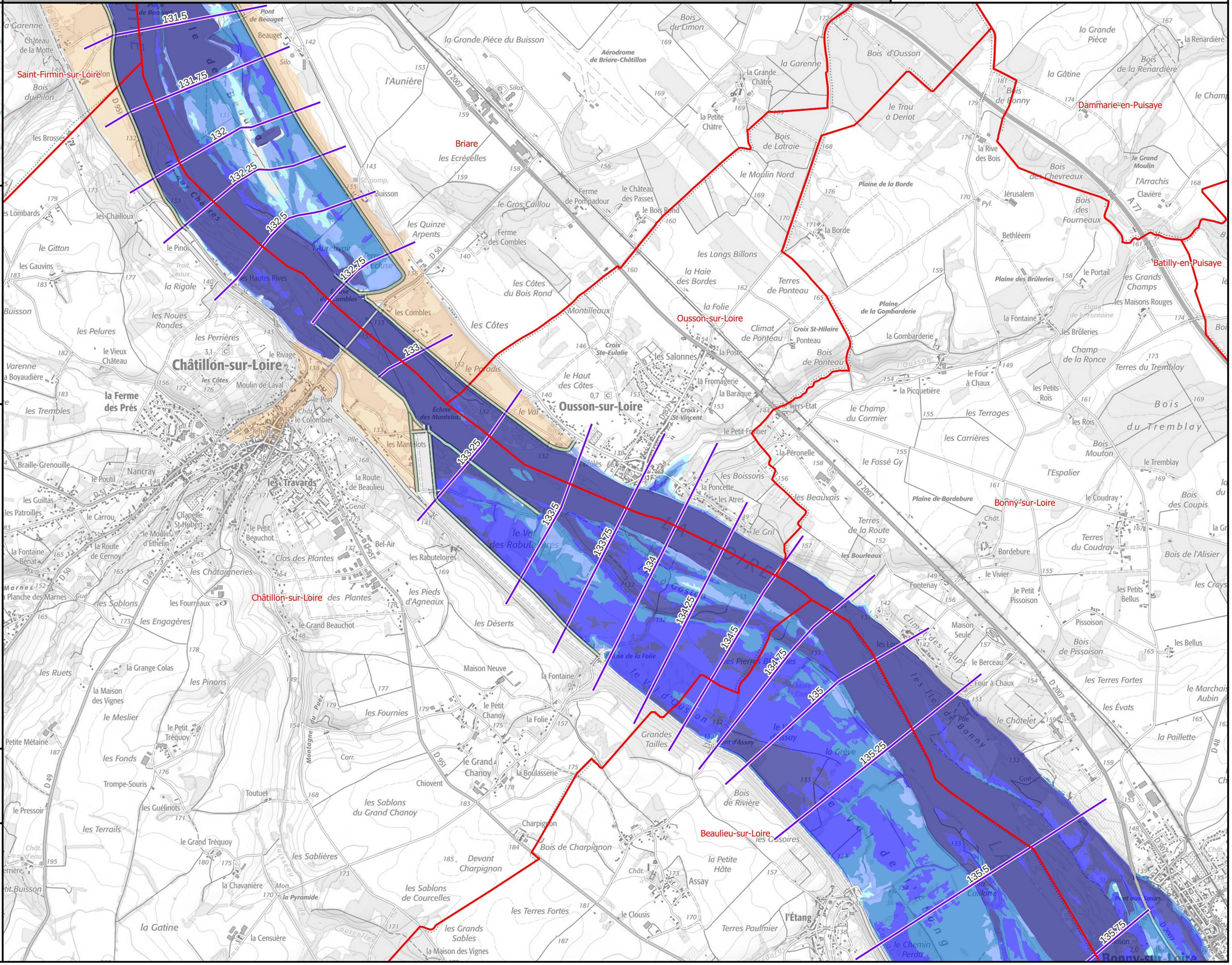

Identifiant carte	K418001010_02_5400_ZICH

Hauteurs de submersion | Cours d'eau : La Loire

Échelle de référence de Gien [Pont] : 5.40 m (environ 4050 m3/s)

PRÉFÈTE COORDONNATRICE DU BASSIN LOIRE-BRETAGNE
Liberté Égalité Fraternité

afaq ISO 9001 Qualité AFNOR CERTIFICATION 2020/85583.4

VIGICRUES

Emprise 2/5

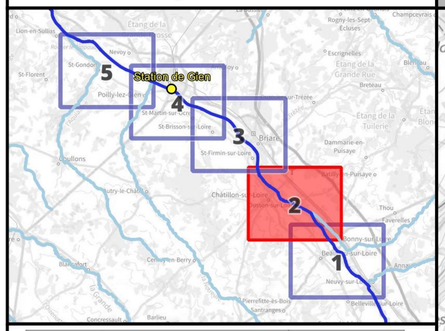

Crue passée	Hauteur (m)
Crue de mai-juin 1856	7.19
Crue de septembre 1866	7.19
Crue d'octobre 1846	7.12
Crue d'octobre 1907	5.73
Crue de décembre 2003	5.03
Crue d'avril-mai 1983	4.56
Crue de janvier 1982	4.44
Crue de novembre 2008	4.02
Crue de début mai 2013	3.78
Crue de mai-juin 2016	3.45
Crue de mai 2012	2.66

Légende

Hauteurs de submersion
- entre 0 et 0,5 m
- entre 0,5 et 1 m
- entre 1 et 1,5 m
- entre 1,5 et 2 m
- supérieure à 2 m

Zone d'incertitude

Ligne isocote (m NGF)

Digues
Zone soumise au comportement des systèmes d'endiguement. Se référer à l'étude de dangers

Limite de commune
Limite de département

0 250 500 750 1 000 m

N

Échelle : 1/25000, papier A3
Cartographie : DREAL CVL - Juillet 2023
Données : © IGN

INFORMATIONS : Les cartographies de zones d'inondation potentielles sont le résultat de modélisations basées sur des hypothèses relatives à l'hydrologie et aux conditions d'écoulement, et donc entachées d'incertitudes. Elles ont vocation à fournir des éléments utiles à la préparation de crise en indiquant les secteurs risquant d'être impactés selon l'ampleur de la crue. En cas de crue, la situation sur le terrain pourra être différente de la zone inondée potentielle cartographiée, il conviendra donc de se référer impérativement aux consignes fournies par les services gestionnaires de crise.

Identifiant carte	K418001010_02_5800_ZICH

Hauteurs de submersion | Cours d'eau : La Loire

Échelle de référence de Gien [Pont] : 5.80 m (environ 4750 m3/s)

PRÉFÈTE COORDONNATRICE DU BASSIN LOIRE-BRETAGNE
Liberté Égalité Fraternité

afaq ISO 9001 Qualité AFNOR CERTIFICATION 2020/85583.4

VIGICRUES

Emprise 2/5

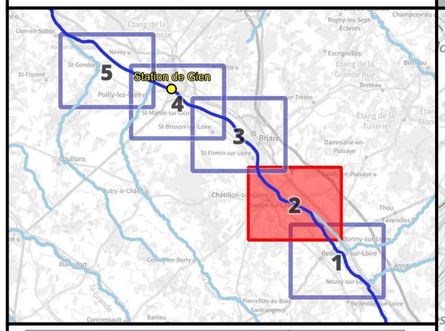

Crue passée	Hauteur (m)
Crue de mai-juin 1856	7.19
Crue de septembre 1866	7.19
Crue d'octobre 1846	7.12
Crue d'octobre 1907	5.73
Crue de décembre 2003	5.03
Crue d'avril-mai 1983	4.56
Crue de janvier 1982	4.44
Crue de novembre 2008	4.02
Crue de début mai 2013	3.78
Crue de mai-juin 2016	3.45
Crue de mai 2012	2.66

Légende

Hauteurs de submersion
- entre 0 et 0,5 m
- entre 0,5 et 1 m
- entre 1 et 1,5 m
- entre 1,5 et 2 m
- supérieure à 2 m

Zone d'incertitude

Ligne isocote (m NGF)

Digues

Zone soumise au comportement des systèmes d'endiguement. Se référer à l'étude de dangers

Limite de commune

Limite de département

0 250 500 750 1 000 m

N

Échelle : 1/25000, papier A3
Cartographie : DREAL CVL - Juillet 2023
Données : © IGN

INFORMATIONS : Les cartographies de zones d'inondation potentielles sont le résultat de modélisations basées sur des hypothèses relatives à l'hydrologie et aux conditions d'écoulement, et donc entachées d'incertitudes. Elles ont vocation à fournir des éléments utiles à la préparation de crise en indiquant les secteurs risquant d'être impactés selon l'ampleur de la crue. En cas de crue, la situation sur le terrain pourra être différente de la zone inondée potentielle cartographiée, il conviendra donc de se référer impérativement aux consignes fournies par les services gestionnaires de crise.

Identifiant carte	K418001010_02_6300_ZICH

Hauteurs de submersion | Cours d'eau : La Loire

Échelle de référence de Gien [Pont] : 6.30 m (environ 5600 m3/s)

PRÉFÈTE COORDONNATRICE DU BASSIN LOIRE-BRETAGNE
Liberté Égalité Fraternité

afaq ISO 9001 Qualité AFNOR CERTIFICATION 2020/85583.4

VIGICRUES

Emprise 2/5

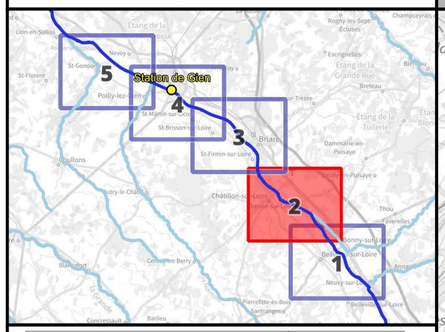

Crue passée	Hauteur (m)
Crue de mai-juin 1856	7.19
Crue de septembre 1866	7.19
Crue d'octobre 1846	7.12
Crue d'octobre 1907	5.73
Crue de décembre 2003	5.03
Crue d'avril-mai 1983	4.56
Crue de janvier 1982	4.44
Crue de novembre 2008	4.02
Crue de début mai 2013	3.78
Crue de mai-juin 2016	3.45
Crue de mai 2012	2.66

Légende

Hauteurs de submersion
- entre 0 et 0,5 m
- entre 0,5 et 1 m
- entre 1 et 1,5 m
- entre 1,5 et 2 m
- supérieure à 2 m

Zone d'incertitude

Ligne isocote (m NGF)

Digues

Zone soumise au comportement des systèmes d'endiguement. Se référer à l'étude de dangers

Limite de commune

Limite de département

0 250 500 750 1 000 m

N

Échelle : 1/25000, papier A3
Cartographie : DREAL CVL - Juillet 2023
Données : © IGN

INFORMATIONS : Les cartographies de zones d'inondation potentielles sont le résultat de modélisations basées sur des hypothèses relatives à l'hydrologie et aux conditions d'écoulement, et donc entachées d'incertitudes. Elles ont vocation à fournir des éléments utiles à la préparation de crise en indiquant les secteurs risquant d'être impactés selon l'ampleur de la crue. En cas de crue, la situation sur le terrain pourra être différente de la zone inondée potentielle cartographiée, il conviendra donc de se référer impérativement aux consignes fournies par les services gestionnaires de crise.

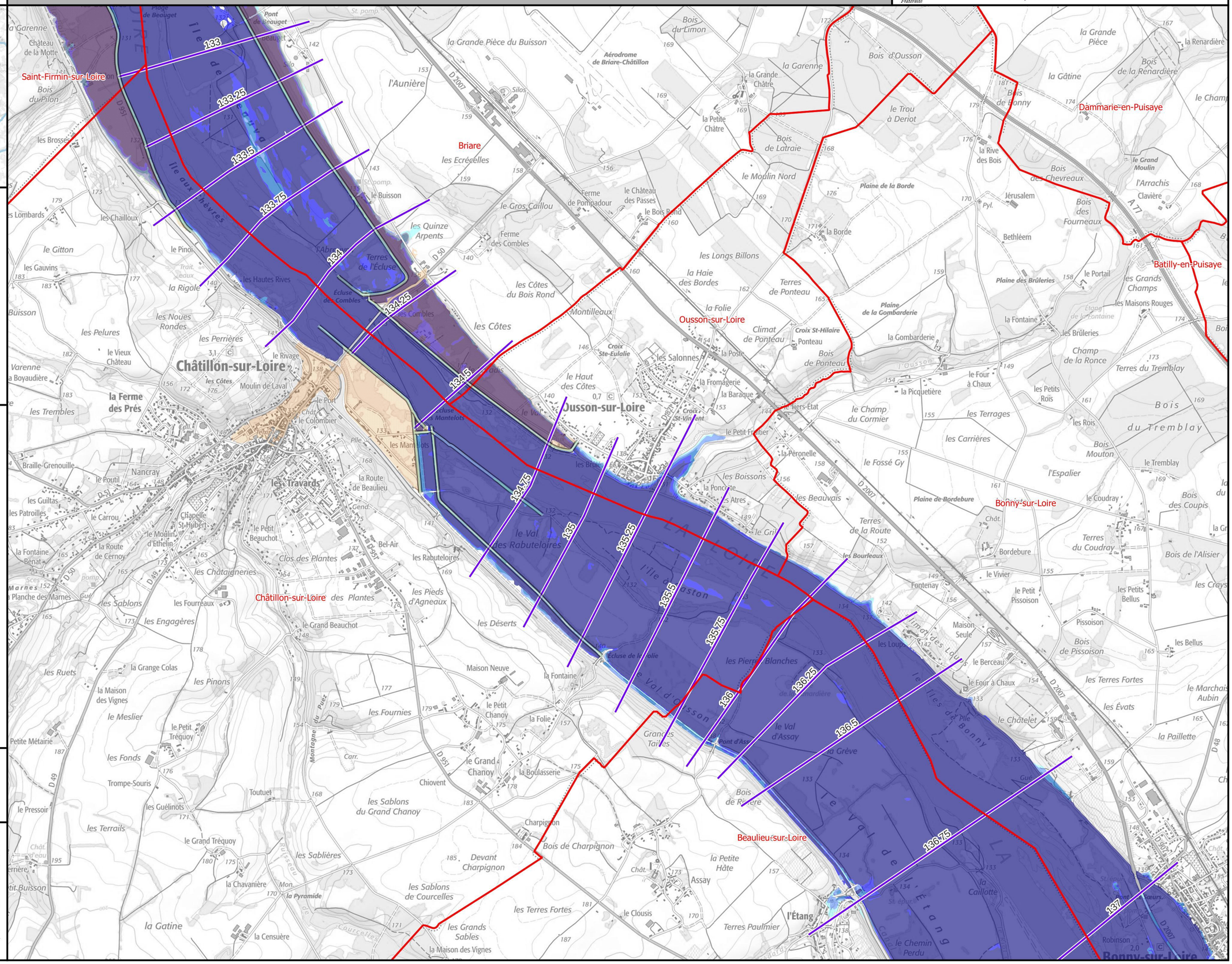

Identifiant carte	K418001010_02_EAIP

Enveloppe approchée des inondations potentielles

Échelle de référence de Gien [Pont]

Emprise 2/5

PRÉFÈTE COORDONNATRICE DU BASSIN LOIRE-BRETAGNE
Liberté Égalité Fraternité

afaq ISO 9001 Qualité AFNOR CERTIFICATION 2020/85583.4

VIGICRUES

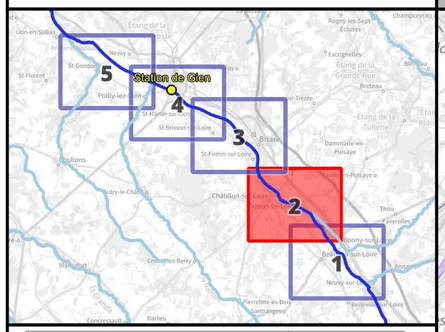

Crue passée	Hauteur (m)
Crue de mai-juin 1856	7.19
Crue de septembre 1866	7.19
Crue d'octobre 1846	7.12
Crue d'octobre 1907	5.73
Crue de décembre 2003	5.03
Crue d'avril-mai 1983	4.56
Crue de janvier 1982	4.44
Crue de novembre 2008	4.02
Crue de début mai 2013	3.78
Crue de mai-juin 2016	3.45
Crue de mai 2012	2.66

Légende

- Digues
- Enveloppe approchée des inondations potentielles (2011)
- Limite de commune
- Limite de département

L'EAIP a été élaborée dans le cadre de la Directive Européenne "Inondations", afin d'approcher les contours des événements extrêmes. L'effet des ouvrages hydrauliques (barrages et digues de protection) n'est pas considéré : les digues de protection sont considérées comme transparentes. L'EAIP représente l'emprise potentielle des débordements de tous les cours d'eau, y compris les petits et les intermittents, des torrents, des fonds de talweg. Elle n'intègre ni les ruissellements en versant (coulées de boues et ruissellements localisés en dehors des talwegs), ni les phénomènes spécifiques liés à la saturation locale des réseaux d'assainissement en milieu urbain.

0 250 500 750 1 000 m

N

Échelle : 1/25000, papier A3
Cartographie : DREAL CVL - Août 2023
Données : © IGN

INFORMATIONS : Les cartographies de zones d'inondation potentielles sont le résultat de modélisations basées sur des hypothèses relatives à l'hydrologie et aux conditions d'écoulement, et donc entachées d'incertitudes. Elles ont vocation à fournir des éléments utiles à la préparation de crise en indiquant les secteurs risquant d'être impactés selon l'ampleur de la crue. En cas de crue, la situation sur le terrain pourra être différente de la zone inondée potentielle cartographiée, il conviendra donc de se référer impérativement aux consignes fournies par les services gestionnaires de crise.

Identifiant carte	K418001010_03_3550_ZICH

Hauteurs de submersion | Cours d'eau : La Loire

Échelle de référence de Gien [Pont] : 3.55 m (environ 1900 m3/s)

PRÉFÈTE COORDONNATRICE DU BASSIN LOIRE-BRETAGNE
Liberté Égalité Fraternité

afaq ISO 9001 Qualité AFNOR CERTIFICATION 2020/85583.4

VIGICRUES

Emprise 3/5

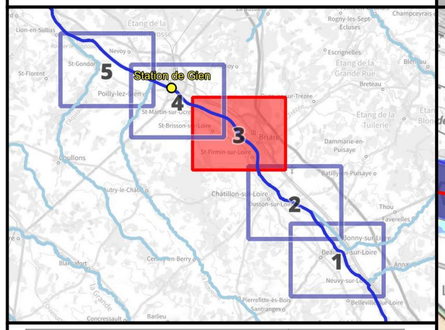

Crue passée	Hauteur (m)
Crue de mai-juin 1856	7.19
Crue de septembre 1866	7.19
Crue d'octobre 1846	7.12
Crue d'octobre 1907	5.73
Crue de décembre 2003	5.03
Crue d'avril-mai 1983	4.56
Crue de janvier 1982	4.44
Crue de novembre 2008	4.02
Crue de début mai 2013	3.78
Crue de mai-juin 2016	3.45
Crue de mai 2012	2.66

Légende

Hauteurs de submersion
- entre 0 et 0,5 m
- entre 0,5 et 1 m
- entre 1 et 1,5 m
- entre 1,5 et 2 m
- supérieure à 2 m

Zone d'incertitude

Ligne isocote (m NGF)

Digues

Zone soumise au comportement des systèmes d'endiguement. Se référer à l'étude de dangers

Limite de commune

Limite de département

0 250 500 750 1 000 m

N

Échelle : 1/25000, papier A3
Cartographie : DREAL CVL - Juillet 2023
Données : © IGN

INFORMATIONS : Les cartographies de zones d'inondation potentielles sont le résultat de modélisations basées sur des hypothèses relatives à l'hydrologie et aux conditions d'écoulement, et donc entachées d'incertitudes. Elles ont vocation à fournir des éléments utiles à la préparation de crise en indiquant les secteurs risquant d'être impactés selon l'ampleur de la crue. En cas de crue, la situation sur le terrain pourra être différente de la zone inondée potentielle cartographiée, il conviendra donc de se référer impérativement aux consignes fournies par les services gestionnaires de crise.

Identifiant carte	K418001010_03_4400_ZICH

Hauteurs de submersion | Cours d'eau : La Loire

Emprise 3/5

Échelle de référence de Gien [Pont] : 4.40 m (environ 2600 m3/s)

PRÉFÈTE COORDONNATRICE DU BASSIN LOIRE-BRETAGNE
Liberté Égalité Fraternité
afaq ISO 9001 Qualité AFNOR CERTIFICATION 2020/85583.4
VIGICRUES

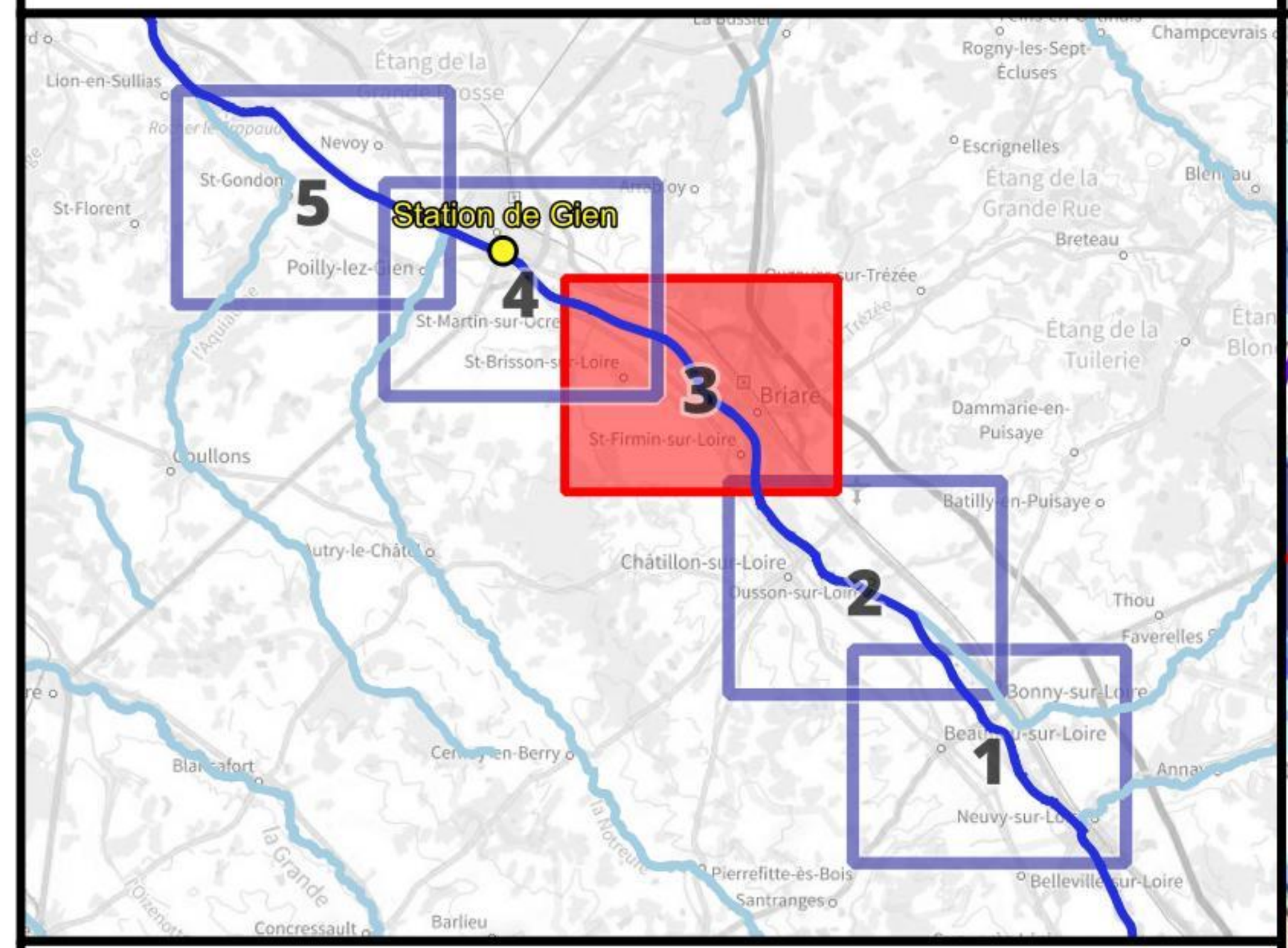

Crue passée	Hauteur (m)
Crue de mai-juin 1856	7.19
Crue de septembre 1866	7.19
Crue d'octobre 1846	7.12
Crue d'octobre 1907	5.73
Crue de décembre 2003	5.03
Crue d'avril-mai 1983	4.56
Crue de janvier 1982	4.44
Crue de novembre 2008	4.02
Crue de début mai 2013	3.78
Crue de mai-juin 2016	3.45
Crue de mai 2012	2.66

Légende

Hauteurs de submersion
- entre 0 et 0,5 m
- entre 0,5 et 1 m
- entre 1 et 1,5 m
- entre 1,5 et 2 m
- supérieure à 2 m

Zone d'incertitude

Ligne isocote (m NGF)

Digues

Zone soumise au comportement des systèmes d'endiguement. Se référer à l'étude de dangers

Limite de commune

Limite de département

0 250 500 750 1 000 m

N

Échelle : 1/25000, papier A3
Cartographie : DREAL CVL - Juillet 2023
Données : © IGN

INFORMATIONS : Les cartographies de zones d'inondation potentielles sont le résultat de modélisations basées sur des hypothèses relatives à l'hydrologie et aux conditions d'écoulement, et donc entachées d'incertitudes. Elles ont vocation à fournir des éléments utiles à la préparation de crise en indiquant les secteurs risquant d'être impactés selon l'ampleur de la crue. En cas de crue, la situation sur le terrain pourra être différente de la zone inondée potentielle cartographiée, il conviendra donc de se référer impérativement aux consignes fournies par les services gestionnaires de crise.

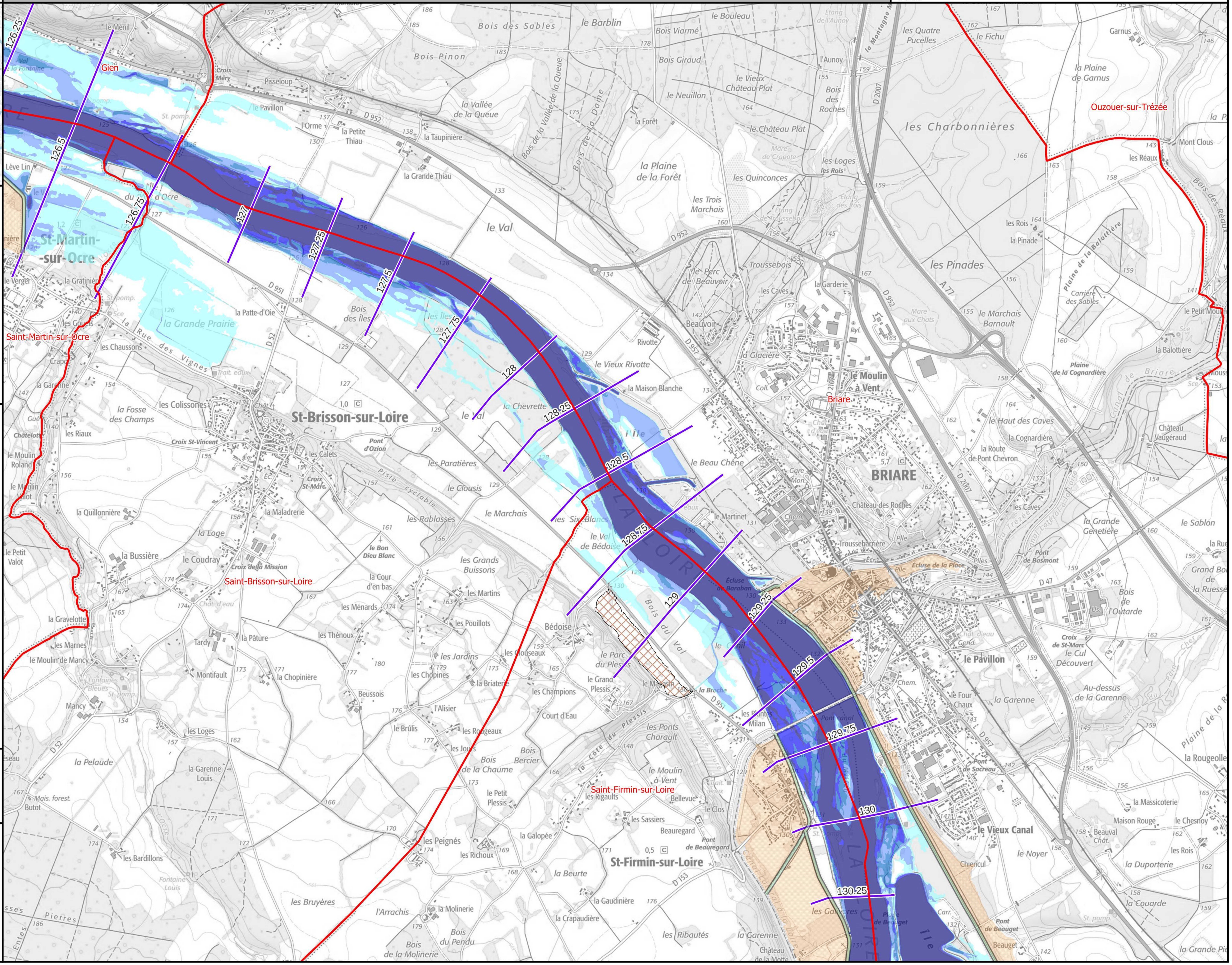

Identifiant carte	K418001010_03_4750_ZICH

Hauteurs de submersion | Cours d'eau : La Loire

Échelle de référence de Gien [Pont] : 4.75 m (environ 3000 m3/s)

PRÉFÈTE COORDONNATRICE DU BASSIN LOIRE-BRETAGNE
Liberté Égalité Fraternité

afaq ISO 9001 Qualité AFNOR CERTIFICATION 2020/85583.4

VIGICRUES

Emprise 3/5

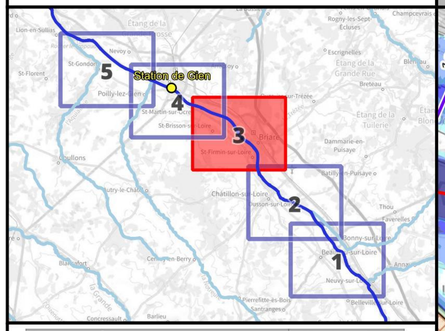

Crue passée	Hauteur (m)
Crue de mai-juin 1856	7.19
Crue de septembre 1866	7.19
Crue d'octobre 1846	7.12
Crue d'octobre 1907	5.73
Crue de décembre 2003	5.03
Crue d'avril-mai 1983	4.56
Crue de janvier 1982	4.44
Crue de novembre 2008	4.02
Crue de début mai 2013	3.78
Crue de mai-juin 2016	3.45
Crue de mai 2012	2.66

Légende

Hauteurs de submersion
- entre 0 et 0,5 m
- entre 0,5 et 1 m
- entre 1 et 1,5 m
- entre 1,5 et 2 m
- supérieure à 2 m

Zone d'incertitude

Ligne isocote (m NGF)

Digues

Zone soumise au comportement des systèmes d'endiguement. Se référer à l'étude de dangers

Limite de commune

Limite de département

0 250 500 750 1 000 m

N

Échelle : 1/25000, papier A3
Cartographie : DREAL CVL - Juillet 2023
Données : © IGN

INFORMATIONS : Les cartographies de zones d'inondation potentielles sont le résultat de modélisations basées sur des hypothèses relatives à l'hydrologie et aux conditions d'écoulement, et donc entachées d'incertitudes. Elles ont vocation à fournir des éléments utiles à la préparation de crise en indiquant les secteurs risquant d'être impactés selon l'ampleur de la crue. En cas de crue, la situation sur le terrain pourra être différente de la zone inondée potentielle cartographiée, il conviendra donc de se référer impérativement aux consignes fournies par les services gestionnaires de crise.

Identifiant carte	K418001010_03_5100_ZICH

Hauteurs de submersion | Cours d'eau : La Loire

Échelle de référence de Gien [Pont] : 5.10 m (environ 3600 m3/s)

PRÉFÈTE COORDONNATRICE DU BASSIN LOIRE-BRETAGNE
Liberté Égalité Fraternité

afaq ISO 9001 Qualité AFNOR CERTIFICATION 2020/85583.4

VIGICRUES

Emprise 3/5

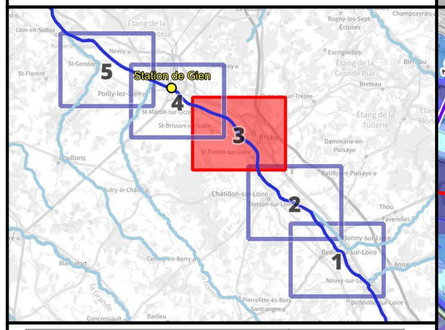

Crue passée	Hauteur (m)
Crue de mai-juin 1856	7.19
Crue de septembre 1866	7.19
Crue d'octobre 1846	7.12
Crue d'octobre 1907	5.73
Crue de décembre 2003	5.03
Crue d'avril-mai 1983	4.56
Crue de janvier 1982	4.44
Crue de novembre 2008	4.02
Crue de début mai 2013	3.78
Crue de mai-juin 2016	3.45
Crue de mai 2012	2.66

Légende

Hauteurs de submersion
- entre 0 et 0,5 m
- entre 0,5 et 1 m
- entre 1 et 1,5 m
- entre 1,5 et 2 m
- supérieure à 2 m

Zone d'incertitude

Ligne isocote (m NGF)

Digues
Zone soumise au comportement des systèmes d'endiguement. Se référer à l'étude de dangers

Limite de commune
Limite de département

0 250 500 750 1 000 m

N

Échelle : 1/25000, papier A3
Cartographie : DREAL CVL - Juillet 2023
Données : © IGN

INFORMATIONS : Les cartographies de zones d'inondation potentielles sont le résultat de modélisations basées sur des hypothèses relatives à l'hydrologie et aux conditions d'écoulement, et donc entachées d'incertitudes. Elles ont vocation à fournir des éléments utiles à la préparation de crise en indiquant les secteurs risquant d'être impactés selon l'ampleur de la crue. En cas de crue, la situation sur le terrain pourra être différente de la zone inondée potentielle cartographiée, il conviendra donc de se référer impérativement aux consignes fournies par les services gestionnaires de crise.

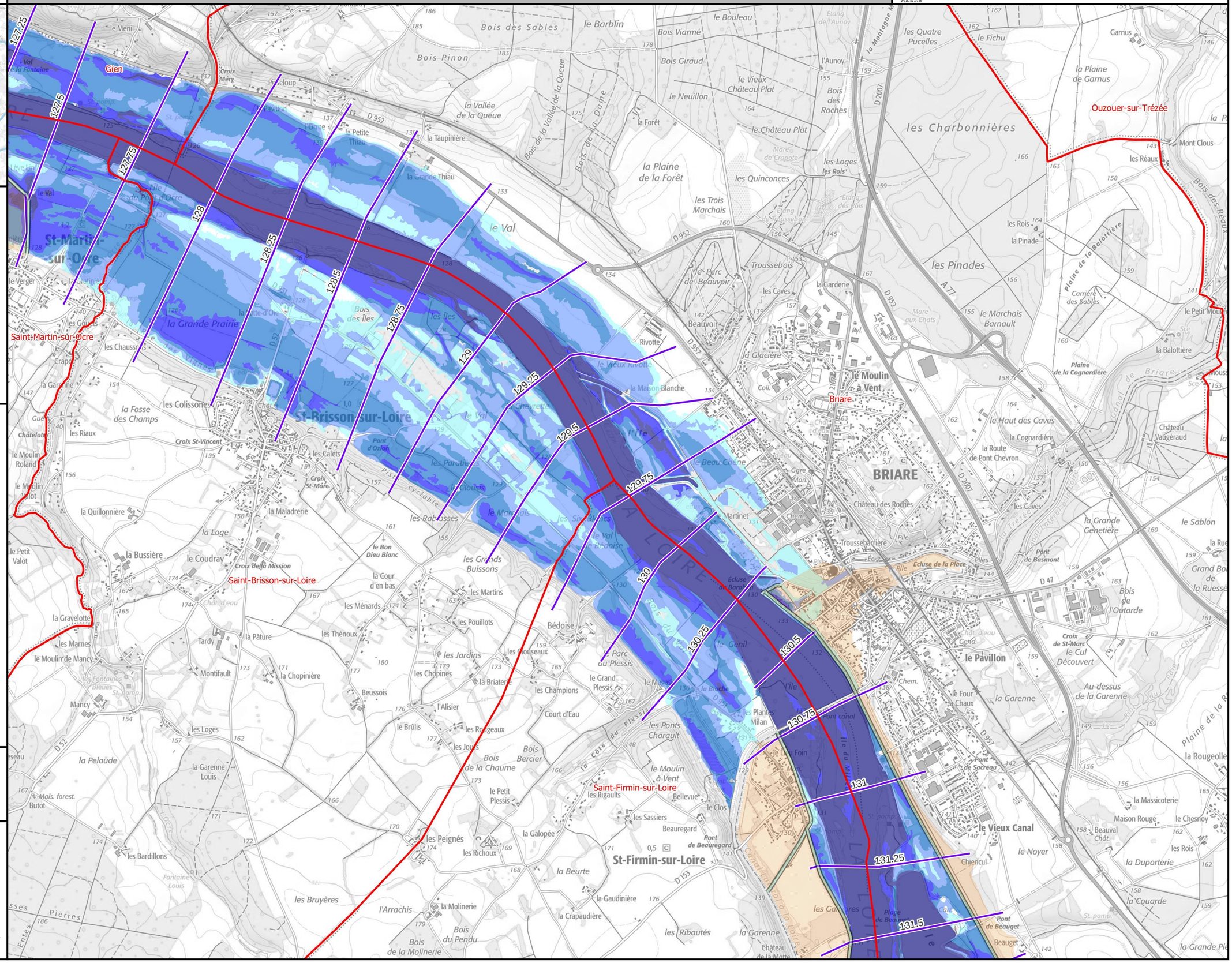

Identifiant carte	K418001010_03_5400_ZICH

Hauteurs de submersion | Cours d'eau : La Loire

Échelle de référence de Gien [Pont] : 5.40 m (environ 4050 m3/s)

PRÉFÈTE COORDONNATRICE DU BASSIN LOIRE-BRETAGNE
Liberté Égalité Fraternité

afaq ISO 9001 Qualité AFNOR CERTIFICATION 2020/85583.4

VIGICRUES

Emprise 3/5

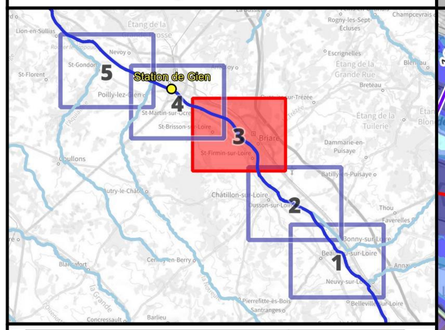

Crue passée	Hauteur (m)
Crue de mai-juin 1856	7.19
Crue de septembre 1866	7.19
Crue d'octobre 1846	7.12
Crue d'octobre 1907	5.73
Crue de décembre 2003	5.03
Crue d'avril-mai 1983	4.56
Crue de janvier 1982	4.44
Crue de novembre 2008	4.02
Crue de début mai 2013	3.78
Crue de mai-juin 2016	3.45
Crue de mai 2012	2.66

Légende

Hauteurs de submersion
- entre 0 et 0,5 m
- entre 0,5 et 1 m
- entre 1 et 1,5 m
- entre 1,5 et 2 m
- supérieure à 2 m

Zone d'incertitude

Ligne isocote (m NGF)

Digues

Zone soumise au comportement des systèmes d'endiguement. Se référer à l'étude de dangers

Limite de commune

Limite de département

0 250 500 750 1 000 m

N

Échelle : 1/25000, papier A3
Cartographie : DREAL CVL - Juillet 2023
Données : © IGN

INFORMATIONS : Les cartographies de zones d'inondation potentielles sont le résultat de modélisations basées sur des hypothèses relatives à l'hydrologie et aux conditions d'écoulement, et donc entachées d'incertitudes. Elles ont vocation à fournir des éléments utiles à la préparation de crise en indiquant les secteurs risquant d'être impactés selon l'ampleur de la crue. En cas de crue, la situation sur le terrain pourra être différente de la zone inondée potentielle cartographiée, il conviendra donc de se référer impérativement aux consignes fournies par les services gestionnaires de crise.

Identifiant carte	K418001010_03_5800_ZICH

Hauteurs de submersion | Cours d'eau : La Loire

Échelle de référence de Gien [Pont] : 5.80 m (environ 4750 m3/s)

Emprise 3/5

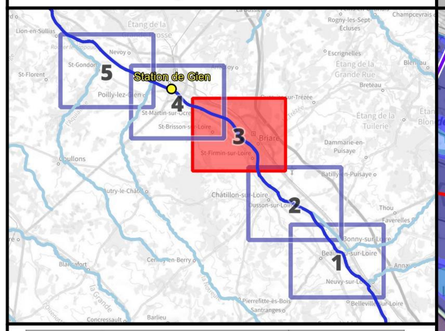

Crue passée	Hauteur (m)
Crue de mai-juin 1856	7.19
Crue de septembre 1866	7.19
Crue d'octobre 1846	7.12
Crue d'octobre 1907	5.73
Crue de décembre 2003	5.03
Crue d'avril-mai 1983	4.56
Crue de janvier 1982	4.44
Crue de novembre 2008	4.02
Crue de début mai 2013	3.78
Crue de mai-juin 2016	3.45
Crue de mai 2012	2.66

Légende

Hauteurs de submersion
- entre 0 et 0,5 m
- entre 0,5 et 1 m
- entre 1 et 1,5 m
- entre 1,5 et 2 m
- supérieure à 2 m

Zone d'incertitude

Ligne isocote (m NGF)

Digues

Zone soumise au comportement des systèmes d'endiguement. Se référer à l'étude de dangers

Limite de commune

Limite de département

0 250 500 750 1 000 m

N

Échelle : 1/25000, papier A3
Cartographie : DREAL CVL - Juillet 2023
Données : © IGN

INFORMATIONS : Les cartographies de zones d'inondation potentielles sont le résultat de modélisations basées sur des hypothèses relatives à l'hydrologie et aux conditions d'écoulement, et donc entachées d'incertitudes. Elles ont vocation à fournir des éléments utiles à la préparation de crise en indiquant les secteurs risquant d'être impactés selon l'ampleur de la crue. En cas de crue, la situation sur le terrain pourra être différente de la zone inondée potentielle cartographiée, il conviendra donc de se référer impérativement aux consignes fournies par les services gestionnaires de crise.

PRÉFÈTE COORDONNATRICE DU BASSIN LOIRE-BRETAGNE
Liberté Égalité Fraternité

afaq ISO 9001 Qualité AFNOR CERTIFICATION 2020/85583.4

VIGICRUES

Identifiant carte	K418001010_03_6300_ZICH

Hauteurs de submersion | Cours d'eau : La Loire

Échelle de référence de Gien [Pont] : 6.30 m (environ 5600 m3/s)

PRÉFÈTE COORDONNATRICE DU BASSIN LOIRE-BRETAGNE
Liberté Égalité Fraternité

afaq ISO 9001 Qualité AFNOR CERTIFICATION 2020/85583.4

VIGICRUES

Emprise 3/5

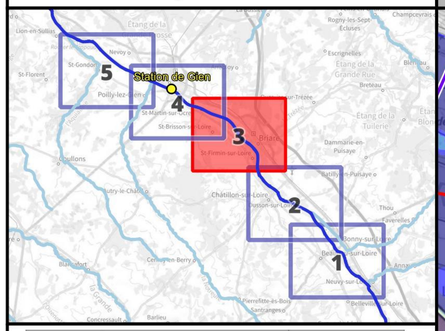

Crue passée	Hauteur (m)
Crue de mai-juin 1856	7.19
Crue de septembre 1866	7.19
Crue d'octobre 1846	7.12
Crue d'octobre 1907	5.73
Crue de décembre 2003	5.03
Crue d'avril-mai 1983	4.56
Crue de janvier 1982	4.44
Crue de novembre 2008	4.02
Crue de début mai 2013	3.78
Crue de mai-juin 2016	3.45
Crue de mai 2012	2.66

Légende

Hauteurs de submersion
- entre 0 et 0,5 m
- entre 0,5 et 1 m
- entre 1 et 1,5 m
- entre 1,5 et 2 m
- supérieure à 2 m

Zone d'incertitude

Ligne isocote (m NGF)

Digues
Zone soumise au comportement des systèmes d'endiguement. Se référer à l'étude de dangers

Limite de commune
Limite de département

0 250 500 750 1 000 m

N

Échelle : 1/25000, papier A3
Cartographie : DREAL CVL - Juillet 2023
Données : © IGN

INFORMATIONS : Les cartographies de zones d'inondation potentielles sont le résultat de modélisations basées sur des hypothèses relatives à l'hydrologie et aux conditions d'écoulement, et donc entachées d'incertitudes. Elles ont vocation à fournir des éléments utiles à la préparation de crise en indiquant les secteurs risquant d'être impactés selon l'ampleur de la crue. En cas de crue, la situation sur le terrain pourra être différente de la zone inondée potentielle cartographiée, il conviendra donc de se référer impérativement aux consignes fournies par les services gestionnaires de crise.

Identifiant carte	K418001010_03_EAIP

Enveloppe approchée des inondations potentielles

Échelle de référence de Gien [Pont]

PRÉFÈTE COORDONNATRICE DU BASSIN LOIRE-BRETAGNE
Liberté Égalité Fraternité
afaq ISO 9001 Qualité AFNOR CERTIFICATION 2020/85583.4
VIGICRUES

Emprise 3/5

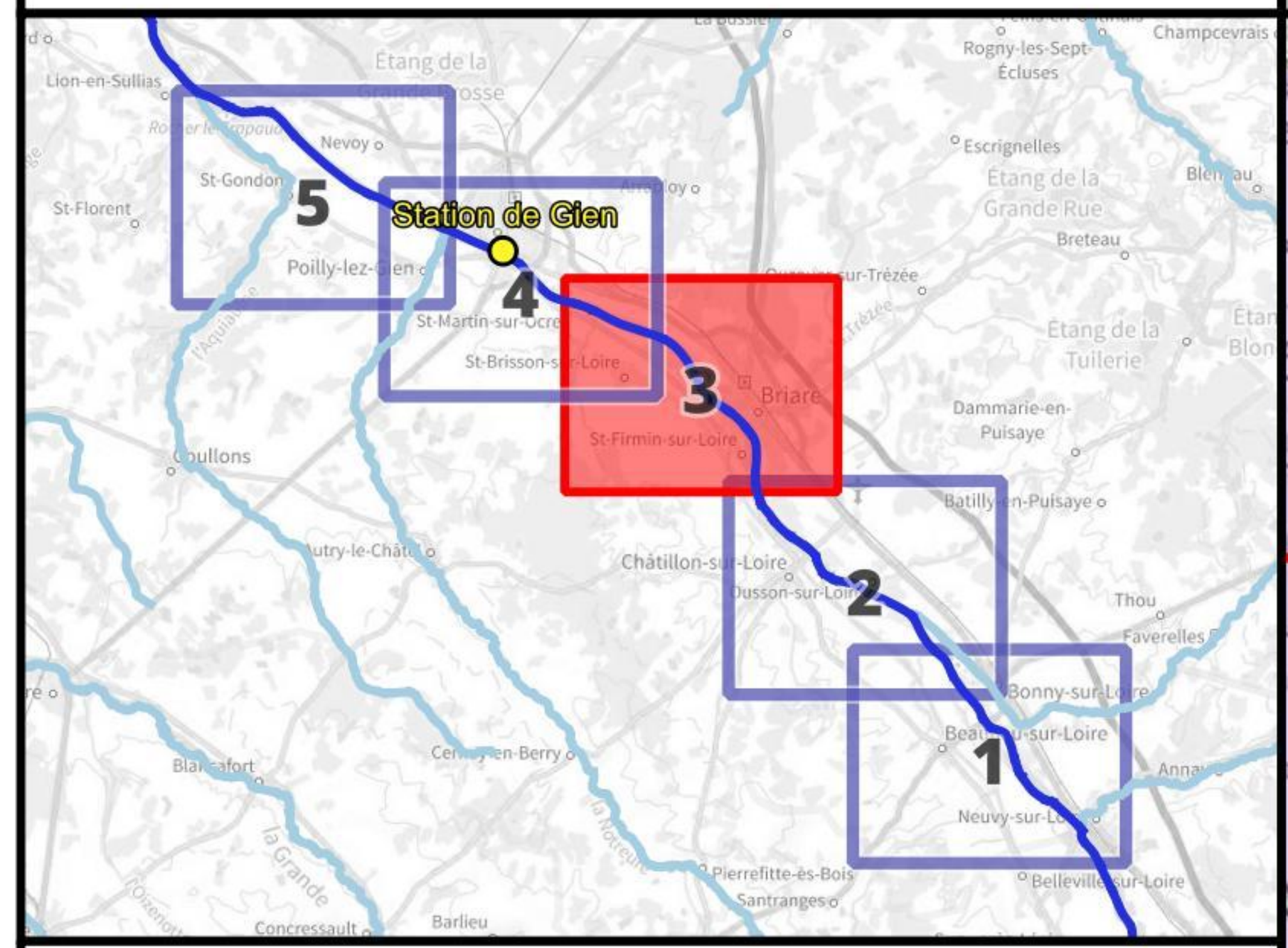

Crue passée	Hauteur (m)
Crue de mai-juin 1856	7.19
Crue de septembre 1866	7.19
Crue d'octobre 1846	7.12
Crue d'octobre 1907	5.73
Crue de décembre 2003	5.03
Crue d'avril-mai 1983	4.56
Crue de janvier 1982	4.44
Crue de novembre 2008	4.02
Crue de début mai 2013	3.78
Crue de mai-juin 2016	3.45
Crue de mai 2012	2.66

Légende

- Digues
- Enveloppe approchée des inondations potentielles (2011)
- Limite de commune
- Limite de département

L'EAIP a été élaborée dans le cadre de la Directive Européenne "Inondations", afin d'approcher les contours des événements extrêmes. L'effet des ouvrages hydrauliques (barrages et digues de protection) n'est pas considéré : les digues de protection sont considérées comme transparentes. L'EAIP représente l'emprise potentielle des débordements de tous les cours d'eau, y compris les petits et les intermittents, des torrents, des fonds de talweg. Elle n'intègre ni les ruissellements en versant (coulées de boues et ruissellements localisés en dehors des talwegs), ni les phénomènes spécifiques liés à la saturation locale des réseaux d'assainissement en milieu urbain.

0 250 500 750 1 000 m

N

Échelle : 1/25000, papier A3
Cartographie : DREAL CVL - Août 2023
Données : © IGN

INFORMATIONS : Les cartographies de zones d'inondation potentielles sont le résultat de modélisations basées sur des hypothèses relatives à l'hydrologie et aux conditions d'écoulement, et donc entachées d'incertitudes. Elles ont vocation à fournir des éléments utiles à la préparation de crise en indiquant les secteurs risquant d'être impactés selon l'ampleur de la crue. En cas de crue, la situation sur le terrain pourra être différente de la zone inondée potentielle cartographiée, il conviendra donc de se référer impérativement aux consignes fournies par les services gestionnaires de crise.

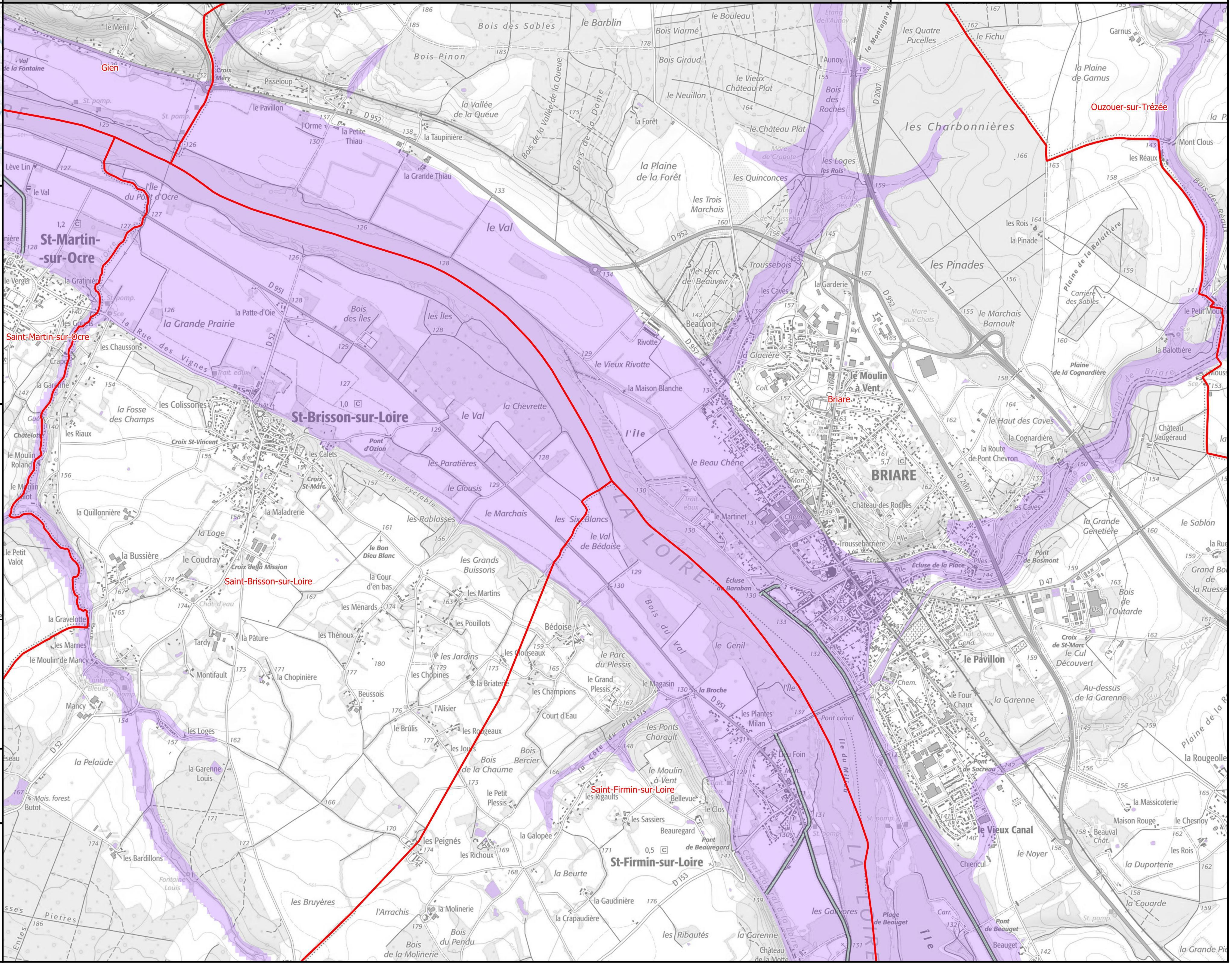

Identifiant carte	K418001010_04_3550_ZICH

Hauteurs de submersion | Cours d'eau : La Loire

Échelle de référence de Gien [Pont] : 3.55 m (environ 1900 m3/s)

Emprise 4/5

PRÉFÈTE COORDONNATRICE DU BASSIN LOIRE-BRETAGNE
Liberté Égalité Fraternité

afaq ISO 9001 Qualité AFNOR CERTIFICATION 2020/85583.4

VIGICRUES

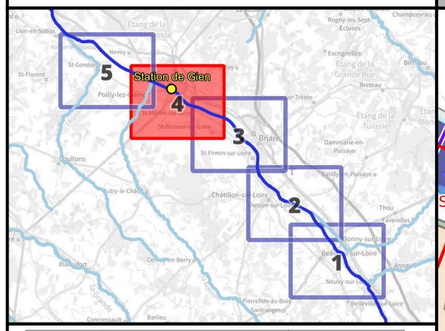

Crue passée	Hauteur (m)
Crue de mai-juin 1856	7.19
Crue de septembre 1866	7.19
Crue d'octobre 1846	7.12
Crue d'octobre 1907	5.73
Crue de décembre 2003	5.03
Crue d'avril-mai 1983	4.56
Crue de janvier 1982	4.44
Crue de novembre 2008	4.02
Crue de début mai 2013	3.78
Crue de mai-juin 2016	3.45
Crue de mai 2012	2.66

Légende

Hauteurs de submersion
- entre 0 et 0,5 m
- entre 0,5 et 1 m
- entre 1 et 1,5 m
- entre 1,5 et 2 m
- supérieure à 2 m

Zone d'incertitude

Ligne isocote (m NGF)

Digues

Zone soumise au comportement des systèmes d'endiguement. Se référer à l'étude de dangers

Limite de commune

Limite de département

0 250 500 750 1 000 m

N

Échelle : 1/25000, papier A3
Cartographie : DREAL CVL - Juillet 2023
Données : © IGN

***INFORMATIONS** : Les cartographies de zones d'inondation potentielles sont le résultat de modélisations basées sur des hypothèses relatives à l'hydrologie et aux conditions d'écoulement, et donc entachées d'incertitudes. Elles ont vocation à fournir des éléments utiles à la préparation de crise en indiquant les secteurs risquant d'être impactés selon l'ampleur de la crue. En cas de crue, la situation sur le terrain pourra être différente de la zone inondée potentielle cartographiée, il conviendra donc de se référer impérativement aux consignes fournies par les services gestionnaires de crise.*

Identifiant carte	K418001010_04_4400_ZICH

Hauteurs de submersion | Cours d'eau : La Loire

Échelle de référence de Gien [Pont] : 4.40 m (environ 2600 m3/s)

PRÉFÈTE COORDONNATRICE DU BASSIN LOIRE-BRETAGNE
Liberté Égalité Fraternité

afaq ISO 9001 Qualité AFNOR CERTIFICATION 2020/85583.4

VIGICRUES

Emprise 4/5

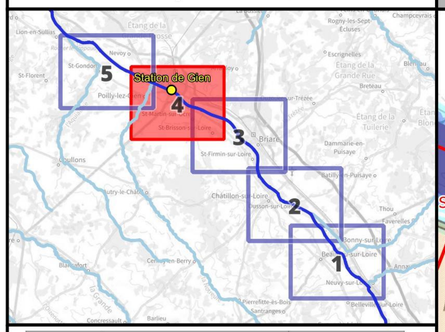

Crue passée	Hauteur (m)
Crue de mai-juin 1856	7.19
Crue de septembre 1866	7.19
Crue d'octobre 1846	7.12
Crue d'octobre 1907	5.73
Crue de décembre 2003	5.03
Crue d'avril-mai 1983	4.56
Crue de janvier 1982	4.44
Crue de novembre 2008	4.02
Crue de début mai 2013	3.78
Crue de mai-juin 2016	3.45
Crue de mai 2012	2.66

Légende

Hauteurs de submersion
- entre 0 et 0,5 m
- entre 0,5 et 1 m
- entre 1 et 1,5 m
- entre 1,5 et 2 m
- supérieure à 2 m

Zone d'incertitude

Ligne isocote (m NGF)

Digues

Zone soumise au comportement des systèmes d'endiguement. Se référer à l'étude de dangers

Limite de commune

Limite de département

0 250 500 750 1 000 m

N

Échelle : 1/25000, papier A3
Cartographie : DREAL CVL - Juillet 2023
Données : © IGN

INFORMATIONS : Les cartographies de zones d'inondation potentielles sont le résultat de modélisations basées sur des hypothèses relatives à l'hydrologie et aux conditions d'écoulement, et donc entachées d'incertitudes. Elles ont vocation à fournir des éléments utiles à la préparation de crise en indiquant les secteurs risquant d'être impactés selon l'ampleur de la crue. En cas de crue, la situation sur le terrain pourra être différente de la zone inondée potentielle cartographiée, il conviendra donc de se référer impérativement aux consignes fournies par les services gestionnaires de crise.

Identifiant carte	K418001010_04_4750_ZICH

Hauteurs de submersion | Cours d'eau : La Loire

Échelle de référence de Gien [Pont] : 4.75 m (environ 3000 m3/s)

PRÉFÈTE COORDONNATRICE DU BASSIN LOIRE-BRETAGNE
Liberté Égalité Fraternité

afaq ISO 9001 Qualité AFNOR CERTIFICATION 2020/85583.4

VIGICRUES

Emprise 4/5

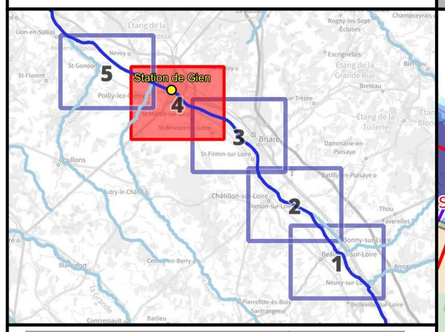

Crue passée	Hauteur (m)
Crue de mai-juin 1856	7.19
Crue de septembre 1866	7.19
Crue d'octobre 1846	7.12
Crue d'octobre 1907	5.73
Crue de décembre 2003	5.03
Crue d'avril-mai 1983	4.56
Crue de janvier 1982	4.44
Crue de novembre 2008	4.02
Crue de début mai 2013	3.78
Crue de mai-juin 2016	3.45
Crue de mai 2012	2.66

Légende

Hauteurs de submersion
- entre 0 et 0,5 m
- entre 0,5 et 1 m
- entre 1 et 1,5 m
- entre 1,5 et 2 m
- supérieure à 2 m

Zone d'incertitude

Ligne isocote (m NGF)

Digues

Zone soumise au comportement des systèmes d'endiguement. Se référer à l'étude de dangers

Limite de commune

Limite de département

0 250 500 750 1 000 m

N

Échelle : 1/25000, papier A3
Cartographie : DREAL CVL - Juillet 2023
Données : © IGN

INFORMATIONS : Les cartographies de zones d'inondation potentielles sont le résultat de modélisations basées sur des hypothèses relatives à l'hydrologie et aux conditions d'écoulement, et donc entachées d'incertitudes. Elles ont vocation à fournir des éléments utiles à la préparation de crise en indiquant les secteurs risquant d'être impactés selon l'ampleur de la crue. En cas de crue, la situation sur le terrain pourra être différente de la zone inondée potentielle cartographiée, il conviendra donc de se référer impérativement aux consignes fournies par les services gestionnaires de crise.

Identifiant carte	K418001010_04_5100_ZICH

Hauteurs de submersion | Cours d'eau : La Loire

Échelle de référence de Gien [Pont] : 5.10 m (environ 3600 m3/s)

PRÉFÈTE COORDONNATRICE DU BASSIN LOIRE-BRETAGNE
Liberté Égalité Fraternité

afaq ISO 9001 Qualité AFNOR CERTIFICATION 2020/85583.4

VIGICRUES

Emprise 4/5

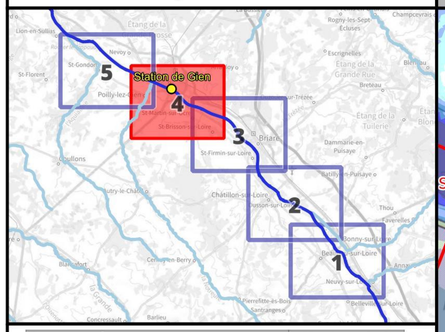

Crue passée	Hauteur (m)
Crue de mai-juin 1856	7.19
Crue de septembre 1866	7.19
Crue d'octobre 1846	7.12
Crue d'octobre 1907	5.73
Crue de décembre 2003	5.03
Crue d'avril-mai 1983	4.56
Crue de janvier 1982	4.44
Crue de novembre 2008	4.02
Crue de début mai 2013	3.78
Crue de mai-juin 2016	3.45
Crue de mai 2012	2.66

Légende

Hauteurs de submersion
- entre 0 et 0,5 m
- entre 0,5 et 1 m
- entre 1 et 1,5 m
- entre 1,5 et 2 m
- supérieure à 2 m

Zone d'incertitude

Ligne isocote (m NGF)

Digues

Zone soumise au comportement des systèmes d'endiguement. Se référer à l'étude de dangers

Limite de commune

Limite de département

0 250 500 750 1 000 m

N

Échelle : 1/25000, papier A3
Cartographie : DREAL CVL - Juillet 2023
Données : © IGN

***INFORMATIONS** : Les cartographies de zones d'inondation potentielles sont le résultat de modélisations basées sur des hypothèses relatives à l'hydrologie et aux conditions d'écoulement, et donc entachées d'incertitudes. Elles ont vocation à fournir des éléments utiles à la préparation de crise en indiquant les secteurs risquant d'être impactés selon l'ampleur de la crue. En cas de crue, la situation sur le terrain pourra être différente de la zone inondée potentielle cartographiée, il conviendra donc de se référer impérativement aux consignes fournies par les services gestionnaires de crise.*

Identifiant carte	K418001010_04_5400_ZICH

Hauteurs de submersion | Cours d'eau : La Loire

Échelle de référence de Gien [Pont] : 5.40 m (environ 4050 m3/s)

PRÉFÈTE COORDONNATRICE DU BASSIN LOIRE-BRETAGNE
Liberté Égalité Fraternité

afaq ISO 9001 Qualité AFNOR CERTIFICATION 2020/85583.4

VIGICRUES

Emprise 4/5

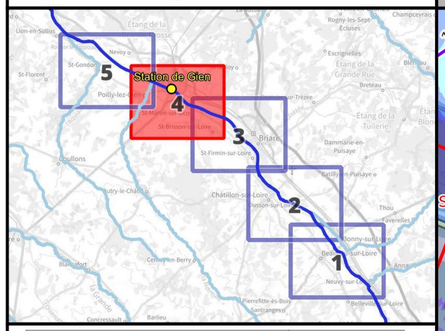

Crue passée	Hauteur (m)
Crue de mai-juin 1856	7.19
Crue de septembre 1866	7.19
Crue d'octobre 1846	7.12
Crue d'octobre 1907	5.73
Crue de décembre 2003	5.03
Crue d'avril-mai 1983	4.56
Crue de janvier 1982	4.44
Crue de novembre 2008	4.02
Crue de début mai 2013	3.78
Crue de mai-juin 2016	3.45
Crue de mai 2012	2.66

Légende

Hauteurs de submersion
- entre 0 et 0,5 m
- entre 0,5 et 1 m
- entre 1 et 1,5 m
- entre 1,5 et 2 m
- supérieure à 2 m

Zone d'incertitude

Ligne isocote (m NGF)

Digues

Zone soumise au comportement des systèmes d'endiguement. Se référer à l'étude de dangers

Limite de commune

Limite de département

0 250 500 750 1 000 m

N

Échelle : 1/25000, papier A3
Cartographie : DREAL CVL - Juillet 2023
Données : © IGN

INFORMATIONS : Les cartographies de zones d'inondation potentielles sont le résultat de modélisations basées sur des hypothèses relatives à l'hydrologie et aux conditions d'écoulement, et donc entachées d'incertitudes. Elles ont vocation à fournir des éléments utiles à la préparation de crise en indiquant les secteurs risquant d'être impactés selon l'ampleur de la crue. En cas de crue, la situation sur le terrain pourra être différente de la zone inondée potentielle cartographiée, il conviendra donc de se référer impérativement aux consignes fournies par les services gestionnaires de crise.

Identifiant carte	K418001010_04_5800_ZICH

Hauteurs de submersion | Cours d'eau : La Loire

Échelle de référence de Gien [Pont] : 5.80 m (environ 4750 m3/s)

PRÉFÈTE COORDONNATRICE DU BASSIN LOIRE-BRETAGNE
Liberté Égalité Fraternité

afaq ISO 9001 Qualité AFNOR CERTIFICATION 2020/85583.4

VIGICRUES

Emprise 4/5

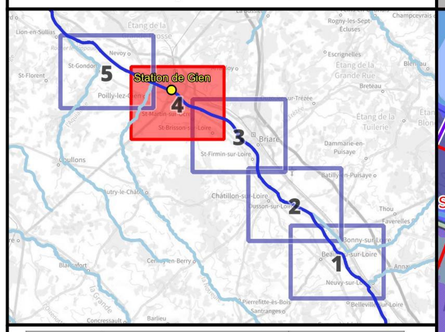

Crue passée	Hauteur (m)
Crue de mai-juin 1856	7.19
Crue de septembre 1866	7.19
Crue d'octobre 1846	7.12
Crue d'octobre 1907	5.73
Crue de décembre 2003	5.03
Crue d'avril-mai 1983	4.56
Crue de janvier 1982	4.44
Crue de novembre 2008	4.02
Crue de début mai 2013	3.78
Crue de mai-juin 2016	3.45
Crue de mai 2012	2.66

Légende

Hauteurs de submersion
- entre 0 et 0,5 m
- entre 0,5 et 1 m
- entre 1 et 1,5 m
- entre 1,5 et 2 m
- supérieure à 2 m

Zone d'incertitude

Ligne isocote (m NGF)

Digues

Zone soumise au comportement des systèmes d'endiguement. Se référer à l'étude de dangers

Limite de commune

Limite de département

0 250 500 750 1 000 m

N

Échelle : 1/25000, papier A3
Cartographie : DREAL CVL - Juillet 2023
Données : © IGN

INFORMATIONS : Les cartographies de zones d'inondation potentielles sont le résultat de modélisations basées sur des hypothèses relatives à l'hydrologie et aux conditions d'écoulement, et donc entachées d'incertitudes. Elles ont vocation à fournir des éléments utiles à la préparation de crise en indiquant les secteurs risquant d'être impactés selon l'ampleur de la crue. En cas de crue, la situation sur le terrain pourra être différente de la zone inondée potentielle cartographiée, il conviendra donc de se référer impérativement aux consignes fournies par les services gestionnaires de crise.

Identifiant carte	K418001010_04_6300_ZICH

Hauteurs de submersion | Cours d'eau : La Loire

Échelle de référence de Gien [Pont] : 6.30 m (environ 5600 m3/s)

PRÉFÈTE COORDONNATRICE DU BASSIN LOIRE-BRETAGNE
Liberté Égalité Fraternité

afaq ISO 9001 Qualité AFNOR CERTIFICATION 2020/85583.4

VIGICRUES

Emprise 4/5

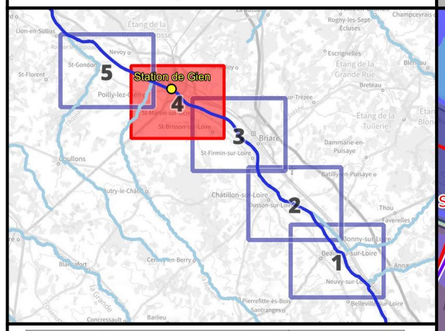

Crue passée	Hauteur (m)
Crue de mai-juin 1856	7.19
Crue de septembre 1866	7.19
Crue d'octobre 1846	7.12
Crue d'octobre 1907	5.73
Crue de décembre 2003	5.03
Crue d'avril-mai 1983	4.56
Crue de janvier 1982	4.44
Crue de novembre 2008	4.02
Crue de début mai 2013	3.78
Crue de mai-juin 2016	3.45
Crue de mai 2012	2.66

Légende

Hauteurs de submersion
- entre 0 et 0,5 m
- entre 0,5 et 1 m
- entre 1 et 1,5 m
- entre 1,5 et 2 m
- supérieure à 2 m

Zone d'incertitude

Ligne isocote (m NGF)

Digues

Zone soumise au comportement des systèmes d'endiguement. Se référer à l'étude de dangers

Limite de commune

Limite de département

0 250 500 750 1 000 m

N

Échelle : 1/25000, papier A3
Cartographie : DREAL CVL - Juillet 2023
Données : © IGN

INFORMATIONS : Les cartographies de zones d'inondation potentielles sont le résultat de modélisations basées sur des hypothèses relatives à l'hydrologie et aux conditions d'écoulement, et donc entachées d'incertitudes. Elles ont vocation à fournir des éléments utiles à la préparation de crise en indiquant les secteurs risquant d'être impactés selon l'ampleur de la crue. En cas de crue, la situation sur le terrain pourra être différente de la zone inondée potentielle cartographiée, il conviendra donc de se référer impérativement aux consignes fournies par les services gestionnaires de crise.

Identifiant carte	K418001010_04_EAIP

Enveloppe approchée des inondations potentielles

Emprise 4/5

Échelle de référence de Gien [Pont]

PRÉFÈTE COORDONNATRICE DU BASSIN LOIRE-BRETAGNE
Liberté Égalité Fraternité

afaq ISO 9001 Qualité AFNOR CERTIFICATION 2020/85583.4

VIGICRUES

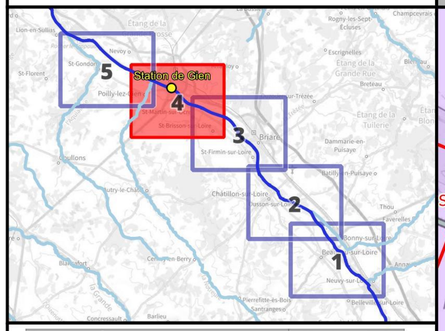

Crue passée	Hauteur (m)
Crue de mai-juin 1856	7.19
Crue de septembre 1866	7.19
Crue d'octobre 1846	7.12
Crue d'octobre 1907	5.73
Crue de décembre 2003	5.03
Crue d'avril-mai 1983	4.56
Crue de janvier 1982	4.44
Crue de novembre 2008	4.02
Crue de début mai 2013	3.78
Crue de mai-juin 2016	3.45
Crue de mai 2012	2.66

Légende

- Digues
- Enveloppe approchée des inondations potentielles (2011)
- Limite de commune
- Limite de département

L'EAIP a été élaborée dans le cadre de la Directive Européenne "Inondations", afin d'approcher les contours des événements extrêmes. L'effet des ouvrages hydrauliques (barrages et digues de protection) n'est pas considéré : les digues de protection sont considérées comme transparentes. L'EAIP représente l'emprise potentielle des débordements de tous les cours d'eau, y compris les petits et les intermittents, des torrents, des fonds de talweg. Elle n'intègre ni les ruissellements en versant (coulées de boues et ruissellements localisés en dehors des talwegs), ni les phénomènes spécifiques liés à la saturation locale des réseaux d'assainissement en milieu urbain.

0 250 500 750 1 000 m

N

Échelle : 1/25000, papier A3
Cartographie : DREAL CVL - Août 2023
Données : © IGN

INFORMATIONS : Les cartographies de zones d'inondation potentielles sont le résultat de modélisations basées sur des hypothèses relatives à l'hydrologie et aux conditions d'écoulement, et donc entachées d'incertitudes. Elles ont vocation à fournir des éléments utiles à la préparation de crise en indiquant les secteurs risquant d'être impactés selon l'ampleur de la crue. En cas de crue, la situation sur le terrain pourra être différente de la zone inondée potentielle cartographiée, il conviendra donc de se référer impérativement aux consignes fournies par les services gestionnaires de crise.

Identifiant carte	K418001010_05_3550_ZICH

Hauteurs de submersion | Cours d'eau : La Loire

Échelle de référence de Gien [Pont] : 3.55 m (environ 1900 m3/s)

PRÉFÈTE COORDONNATRICE DU BASSIN LOIRE-BRETAGNE
Liberté Égalité Fraternité

afaq ISO 9001 Qualité AFNOR CERTIFICATION 2020/85583.4

VIGICRUES

Emprise 5/5

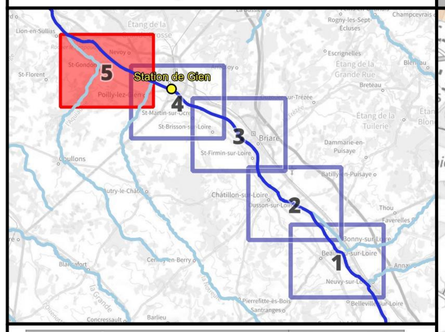

Crue passée	Hauteur (m)
Crue de mai-juin 1856	7.19
Crue de septembre 1866	7.19
Crue d'octobre 1846	7.12
Crue d'octobre 1907	5.73
Crue de décembre 2003	5.03
Crue d'avril-mai 1983	4.56
Crue de janvier 1982	4.44
Crue de novembre 2008	4.02
Crue de début mai 2013	3.78
Crue de mai-juin 2016	3.45
Crue de mai 2012	2.66

Légende

Hauteurs de submersion
- entre 0 et 0,5 m
- entre 0,5 et 1 m
- entre 1 et 1,5 m
- entre 1,5 et 2 m
- supérieure à 2 m

Zone d'incertitude

Ligne isocote (m NGF)

Digues

Zone soumise au comportement des systèmes d'endiguement. Se référer à l'étude de dangers

Limite de commune

Limite de département

0 250 500 750 1 000 m

N

Échelle : 1/25000, papier A3
Cartographie : DREAL CVL - Juillet 2023
Données : © IGN

***INFORMATIONS** : Les cartographies de zones d'inondation potentielles sont le résultat de modélisations basées sur des hypothèses relatives à l'hydrologie et aux conditions d'écoulement, et donc entachées d'incertitudes. Elles ont vocation à fournir des éléments utiles à la préparation de crise en indiquant les secteurs risquant d'être impactés selon l'ampleur de la crue. En cas de crue, la situation sur le terrain pourra être différente de la zone inondée potentielle cartographiée, il conviendra donc de se référer impérativement aux consignes fournies par les services gestionnaires de crise.*

Identifiant carte	K418001010_05_4400_ZICH

Hauteurs de submersion | Cours d'eau : La Loire

Échelle de référence de Gien [Pont] : 4.40 m (environ 2600 m3/s)

Emprise 5/5

PRÉFÈTE COORDONNATRICE DU BASSIN LOIRE-BRETAGNE
Liberté Égalité Fraternité

afaq ISO 9001 Qualité AFNOR CERTIFICATION 2020/85583.4

VIGICRUES

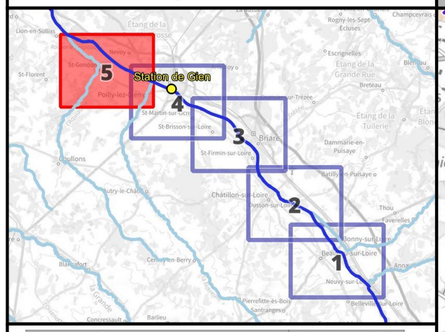

Crue passée	Hauteur (m)
Crue de mai-juin 1856	7.19
Crue de septembre 1866	7.19
Crue d'octobre 1846	7.12
Crue d'octobre 1907	5.73
Crue de décembre 2003	5.03
Crue d'avril-mai 1983	4.56
Crue de janvier 1982	4.44
Crue de novembre 2008	4.02
Crue de début mai 2013	3.78
Crue de mai-juin 2016	3.45
Crue de mai 2012	2.66

Légende

Hauteurs de submersion
- entre 0 et 0,5 m
- entre 0,5 et 1 m
- entre 1 et 1,5 m
- entre 1,5 et 2 m
- supérieure à 2 m

Zone d'incertitude

Ligne isocote (m NGF)

Digues

Zone soumise au comportement des systèmes d'endiguement. Se référer à l'étude de dangers

Limite de commune

Limite de département

0 250 500 750 1 000 m

N

Échelle : 1/25000, papier A3
Cartographie : DREAL CVL - Juillet 2023
Données : © IGN

INFORMATIONS : Les cartographies de zones d'inondation potentielles sont le résultat de modélisations basées sur des hypothèses relatives à l'hydrologie et aux conditions d'écoulement, et donc entachées d'incertitudes. Elles ont vocation à fournir des éléments utiles à la préparation de crise en indiquant les secteurs risquant d'être impactés selon l'ampleur de la crue. En cas de crue, la situation sur le terrain pourra être différente de la zone inondée potentielle cartographiée, il conviendra donc de se référer impérativement aux consignes fournies par les services gestionnaires de crise.

Identifiant carte	K418001010_05_4750_ZICH

Hauteurs de submersion | Cours d'eau : La Loire

Échelle de référence de Gien [Pont] : 4.75 m (environ 3000 m3/s)

PRÉFÈTE COORDONNATRICE DU BASSIN LOIRE-BRETAGNE
Liberté Égalité Fraternité

afaq ISO 9001 Qualité AFNOR CERTIFICATION 2020/85583.4

VIGICRUES

Emprise 5/5

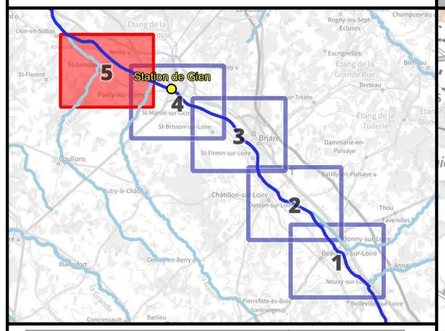

Crue passée	Hauteur (m)
Crue de mai-juin 1856	7.19
Crue de septembre 1866	7.19
Crue d'octobre 1846	7.12
Crue d'octobre 1907	5.73
Crue de décembre 2003	5.03
Crue d'avril-mai 1983	4.56
Crue de janvier 1982	4.44
Crue de novembre 2008	4.02
Crue de début mai 2013	3.78
Crue de mai-juin 2016	3.45
Crue de mai 2012	2.66

Légende

Hauteurs de submersion
- entre 0 et 0,5 m
- entre 0,5 et 1 m
- entre 1 et 1,5 m
- entre 1,5 et 2 m
- supérieure à 2 m

Zone d'incertitude

Ligne isocote (m NGF)

Digues

Zone soumise au comportement des systèmes d'endiguement. Se référer à l'étude de dangers

Limite de commune

Limite de département

0 250 500 750 1 000 m

N

Échelle : 1/25000, papier A3
Cartographie : DREAL CVL - Juillet 2023
Données : © IGN

INFORMATIONS : Les cartographies de zones d'inondation potentielles sont le résultat de modélisations basées sur des hypothèses relatives à l'hydrologie et aux conditions d'écoulement, et donc entachées d'incertitudes. Elles ont vocation à fournir des éléments utiles à la préparation de crise en indiquant les secteurs risquant d'être impactés selon l'ampleur de la crue. En cas de crue, la situation sur le terrain pourra être différente de la zone inondée potentielle cartographiée, il conviendra donc de se référer impérativement aux consignes fournies par les services gestionnaires de crise.

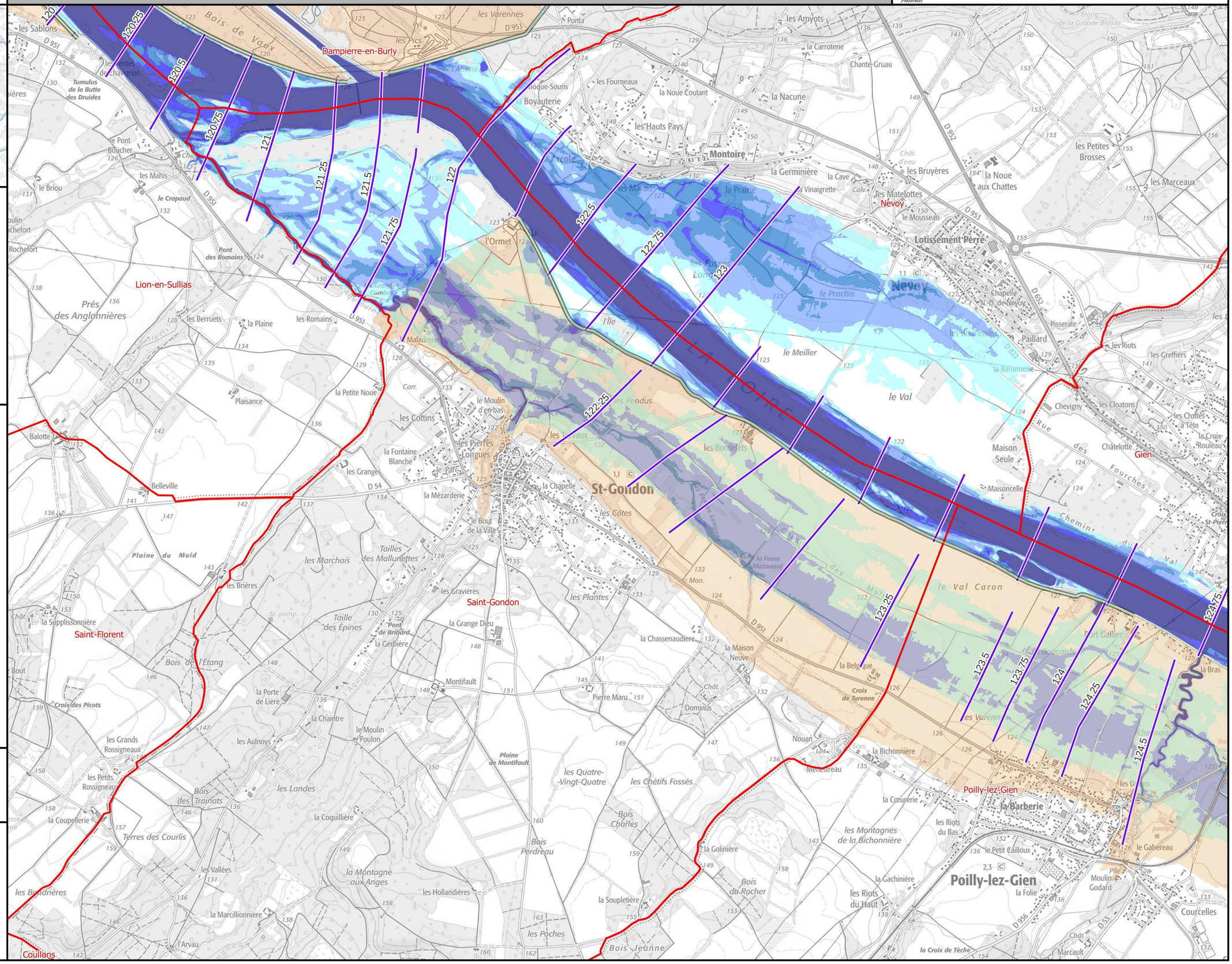

Identifiant carte	K418001010_05_5100_ZICH

Hauteurs de submersion | Cours d'eau : La Loire

Échelle de référence de Gien [Pont] : 5.10 m (environ 3600 m3/s)

PRÉFÈTE COORDONNATRICE DU BASSIN LOIRE-BRETAGNE
Liberté Égalité Fraternité

afaq ISO 9001 Qualité AFNOR CERTIFICATION 2020/85583.4

VIGICRUES

Emprise 5/5

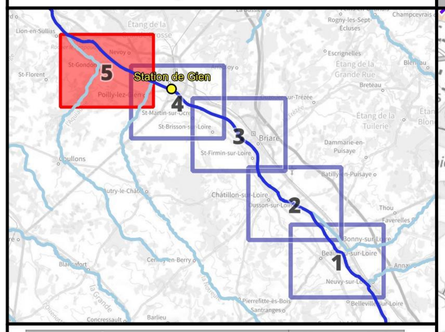

Crue passée	Hauteur (m)
Crue de mai-juin 1856	7.19
Crue de septembre 1866	7.19
Crue d'octobre 1846	7.12
Crue d'octobre 1907	5.73
Crue de décembre 2003	5.03
Crue d'avril-mai 1983	4.56
Crue de janvier 1982	4.44
Crue de novembre 2008	4.02
Crue de début mai 2013	3.78
Crue de mai-juin 2016	3.45
Crue de mai 2012	2.66

Légende

Hauteurs de submersion
- entre 0 et 0,5 m
- entre 0,5 et 1 m
- entre 1 et 1,5 m
- entre 1,5 et 2 m
- supérieure à 2 m

Zone d'incertitude

Ligne isocote (m NGF)

Digues

Zone soumise au comportement des systèmes d'endiguement. Se référer à l'étude de dangers

Limite de commune

Limite de département

0 250 500 750 1 000 m

N

Échelle : 1/25000, papier A3
Cartographie : DREAL CVL - Juillet 2023
Données : © IGN

INFORMATIONS : Les cartographies de zones d'inondation potentielles sont le résultat de modélisations basées sur des hypothèses relatives à l'hydrologie et aux conditions d'écoulement, et donc entachées d'incertitudes. Elles ont vocation à fournir des éléments utiles à la préparation de crise en indiquant les secteurs risquant d'être impactés selon l'ampleur de la crue. En cas de crue, la situation sur le terrain pourra être différente de la zone inondée potentielle cartographiée, il conviendra donc de se référer impérativement aux consignes fournies par les services gestionnaires de crise.

Identifiant carte	K418001010_05_5400_ZICH

Hauteurs de submersion | Cours d'eau : La Loire

Échelle de référence de Gien [Pont] : 5.40 m (environ 4050 m3/s)

PRÉFÈTE COORDONNATRICE DU BASSIN LOIRE-BRETAGNE
Liberté Égalité Fraternité

afaq ISO 9001 Qualité AFNOR CERTIFICATION 2020/85583.4

VIGICRUES

Emprise 5/5

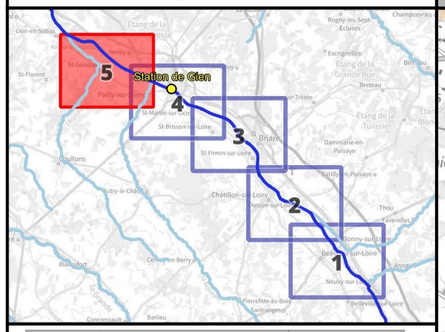

Crue passée	Hauteur (m)
Crue de mai-juin 1856	7.19
Crue de septembre 1866	7.19
Crue d'octobre 1846	7.12
Crue d'octobre 1907	5.73
Crue de décembre 2003	5.03
Crue d'avril-mai 1983	4.56
Crue de janvier 1982	4.44
Crue de novembre 2008	4.02
Crue de début mai 2013	3.78
Crue de mai-juin 2016	3.45
Crue de mai 2012	2.66

Légende

Hauteurs de submersion
- entre 0 et 0,5 m
- entre 0,5 et 1 m
- entre 1 et 1,5 m
- entre 1,5 et 2 m
- supérieure à 2 m

Zone d'incertitude

Ligne isocote (m NGF)

Digues

Zone soumise au comportement des systèmes d'endiguement. Se référer à l'étude de dangers

Limite de commune

Limite de département

0 250 500 750 1 000 m

N

Échelle : 1/25000, papier A3
Cartographie : DREAL CVL - Juillet 2023
Données : © IGN

INFORMATIONS : Les cartographies de zones d'inondation potentielles sont le résultat de modélisations basées sur des hypothèses relatives à l'hydrologie et aux conditions d'écoulement, et donc entachées d'incertitudes. Elles ont vocation à fournir des éléments utiles à la préparation de crise en indiquant les secteurs risquant d'être impactés selon l'ampleur de la crue. En cas de crue, la situation sur le terrain pourra être différente de la zone inondée potentielle cartographiée, il conviendra donc de se référer impérativement aux consignes fournies par les services gestionnaires de crise.

Identifiant carte	K418001010_05_5800_ZICH

Hauteurs de submersion | Cours d'eau : La Loire

Échelle de référence de Gien [Pont] : 5.80 m (environ 4750 m3/s)

PRÉFÈTE COORDONNATRICE DU BASSIN LOIRE-BRETAGNE
Liberté Égalité Fraternité

afaq ISO 9001 Qualité AFNOR CERTIFICATION 2020/85583.4

VIGICRUES

Emprise 5/5

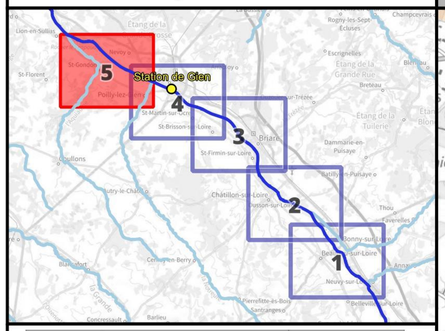

Crue passée	Hauteur (m)
Crue de mai-juin 1856	7.19
Crue de septembre 1866	7.19
Crue d'octobre 1846	7.12
Crue d'octobre 1907	5.73
Crue de décembre 2003	5.03
Crue d'avril-mai 1983	4.56
Crue de janvier 1982	4.44
Crue de novembre 2008	4.02
Crue de début mai 2013	3.78
Crue de mai-juin 2016	3.45
Crue de mai 2012	2.66

Légende

Hauteurs de submersion
- entre 0 et 0,5 m
- entre 0,5 et 1 m
- entre 1 et 1,5 m
- entre 1,5 et 2 m
- supérieure à 2 m

Zone d'incertitude

Ligne isocote (m NGF)

Digues

Zone soumise au comportement des systèmes d'endiguement. Se référer à l'étude de dangers

Limite de commune

Limite de département

0 250 500 750 1 000 m

N

Échelle : 1/25000, papier A3
Cartographie : DREAL CVL - Juillet 2023
Données : © IGN

INFORMATIONS : Les cartographies de zones d'inondation potentielles sont le résultat de modélisations basées sur des hypothèses relatives à l'hydrologie et aux conditions d'écoulement, et donc entachées d'incertitudes. Elles ont vocation à fournir des éléments utiles à la préparation de crise en indiquant les secteurs risquant d'être impactés selon l'ampleur de la crue. En cas de crue, la situation sur le terrain pourra être différente de la zone inondée potentielle cartographiée, il conviendra donc de se référer impérativement aux consignes fournies par les services gestionnaires de crise.

Identifiant carte	K418001010_05_6300_ZICH

Hauteurs de submersion | Cours d'eau : La Loire

Échelle de référence de Gien [Pont] : 6.30 m (environ 5600 m3/s)

PRÉFÈTE COORDONNATRICE DU BASSIN LOIRE-BRETAGNE
Liberté Égalité Fraternité

afaq ISO 9001 Qualité AFNOR CERTIFICATION 2020/85583.4

VIGICRUES

Emprise 5/5

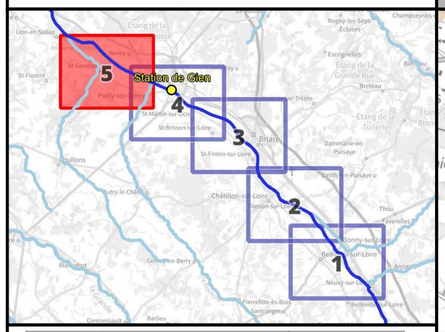

Crue passée	Hauteur (m)
Crue de mai-juin 1856	7.19
Crue de septembre 1866	7.19
Crue d'octobre 1846	7.12
Crue d'octobre 1907	5.73
Crue de décembre 2003	5.03
Crue d'avril-mai 1983	4.56
Crue de janvier 1982	4.44
Crue de novembre 2008	4.02
Crue de début mai 2013	3.78
Crue de mai-juin 2016	3.45
Crue de mai 2012	2.66

Légende

Hauteurs de submersion
- entre 0 et 0,5 m
- entre 0,5 et 1 m
- entre 1 et 1,5 m
- entre 1,5 et 2 m
- supérieure à 2 m

Zone d'incertitude

Ligne isocote (m NGF)

Digues

Zone soumise au comportement des systèmes d'endiguement. Se référer à l'étude de dangers

Limite de commune

Limite de département

0 250 500 750 1 000 m

N

Échelle : 1/25000, papier A3
Cartographie : DREAL CVL - Juillet 2023
Données : © IGN

INFORMATIONS : Les cartographies de zones d'inondation potentielles sont le résultat de modélisations basées sur des hypothèses relatives à l'hydrologie et aux conditions d'écoulement, et donc entachées d'incertitudes. Elles ont vocation à fournir des éléments utiles à la préparation de crise en indiquant les secteurs risquant d'être impactés selon l'ampleur de la crue. En cas de crue, la situation sur le terrain pourra être différente de la zone inondée potentielle cartographiée, il conviendra donc de se référer impérativement aux consignes fournies par les services gestionnaires de crise.

Identifiant carte	K418001010_05_EAIP

Enveloppe approchée des inondations potentielles

Échelle de référence de Gien [Pont]

Emprise 5/5

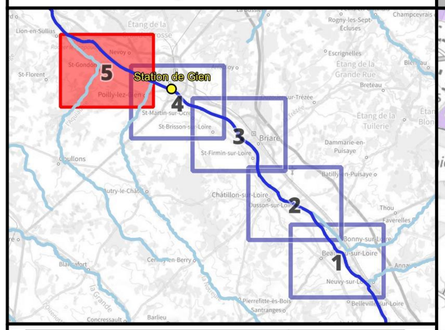

Crue passée	Hauteur (m)
Crue de mai-juin 1856	7.19
Crue de septembre 1866	7.19
Crue d'octobre 1846	7.12
Crue d'octobre 1907	5.73
Crue de décembre 2003	5.03
Crue d'avril-mai 1983	4.56
Crue de janvier 1982	4.44
Crue de novembre 2008	4.02
Crue de début mai 2013	3.78
Crue de mai-juin 2016	3.45
Crue de mai 2012	2.66

Légende

- Digues
- Enveloppe approchée des inondations potentielles (2011)
- Limite de commune
- Limite de département

L'EAIP a été élaborée dans le cadre de la Directive Européenne "Inondations", afin d'approcher les contours des événements extrêmes. L'effet des ouvrages hydrauliques (barrages et digues de protection) n'est pas considéré : les digues de protection sont considérées comme transparentes. L'EAIP représente l'emprise potentielle des débordements de tous les cours d'eau, y compris les petits et les intermittents, des torrents, des fonds de talweg. Elle n'intègre ni les ruissellements en versant (coulées de boues et ruissellements localisés en dehors des talwegs), ni les phénomènes spécifiques liés à la saturation locale des réseaux d'assainissement en milieu urbain.

0 250 500 750 1 000 m

N

Échelle : 1/25000, papier A3
Cartographie : DREAL CVL - Août 2023
Données : © IGN

INFORMATIONS : Les cartographies de zones d'inondation potentielles sont le résultat de modélisations basées sur des hypothèses relatives à l'hydrologie et aux conditions d'écoulement, et donc entachées d'incertitudes. Elles ont vocation à fournir des éléments utiles à la préparation de crise en indiquant les secteurs risquant d'être impactés selon l'ampleur de la crue. En cas de crue, la situation sur le terrain pourra être différente de la zone inondée potentielle cartographiée, il conviendra donc de se référer impérativement aux consignes fournies par les services gestionnaires de crise.

PRÉFÈTE COORDONNATRICE DU BASSIN LOIRE-BRETAGNE
Liberté Égalité Fraternité

afaq ISO 9001 Qualité AFNOR CERTIFICATION 2020/85583.4

VIGICRUES