Tableau d'assemblage des cartographies

Échelle de référence de Châtel-de-Neuvre

PRÉFÈTE COORDONNATRICE DU BASSIN LOIRE-BRETAGNE
Liberté Égalité Fraternité

afaq ISO 9001 Qualité AFNOR CERTIFICATION 2020/85583.4

VIGICRUES

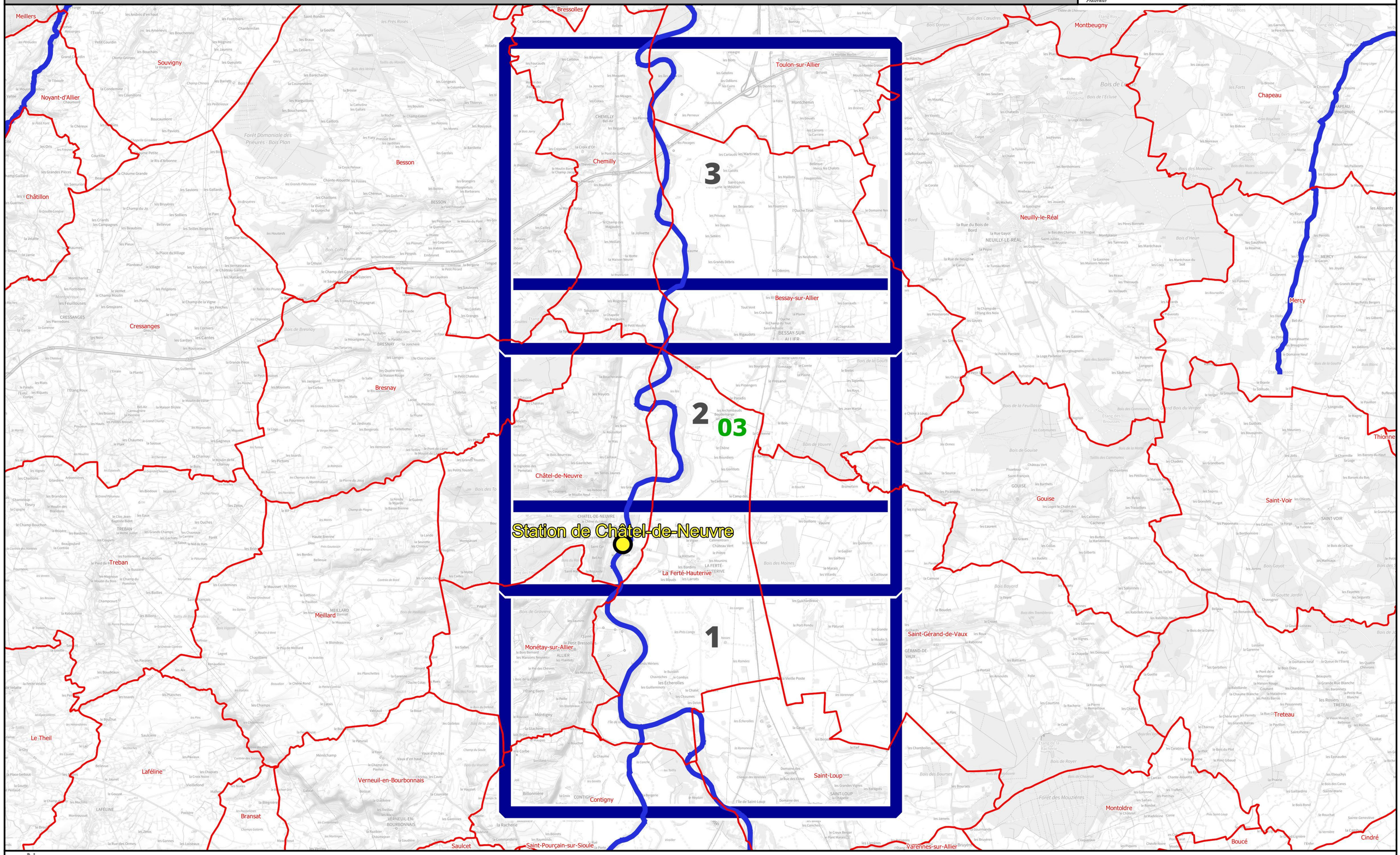

N

DREAL CVL, Août 2023 - Données : © IGN

0 1 000 2 000 3 000 4 000 m

Identifiant carte	K340081001_01_2000_ZIP

Enveloppe de l'inondation potentielle | Cours d'eau : L'Allier

Échelle de référence de Châtel-de-Neuvre : 2.00 m (environ 775 m3/s)

PRÉFÈTE COORDONNATRICE DU BASSIN LOIRE-BRETAGNE
Liberté Égalité Fraternité

afaq ISO 9001 Qualité AFNOR CERTIFICATION 2020/85583.4

VIGICRUES

Emprise 1/3

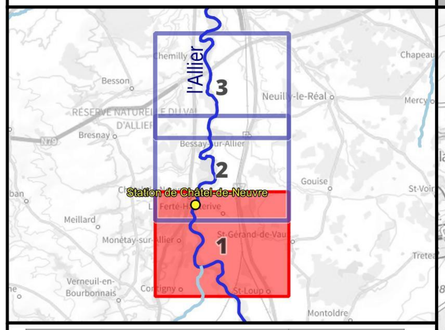

Crue passée	Hauteur (m)
Crue de décembre 2003	2.93
Crue de novembre 1994	2.67
Crue de novembre 2008	2.23
Crue de mai 2012	1.81
Crue de début mai 2013	1.65
Crue de mai-juin 2008	1.59

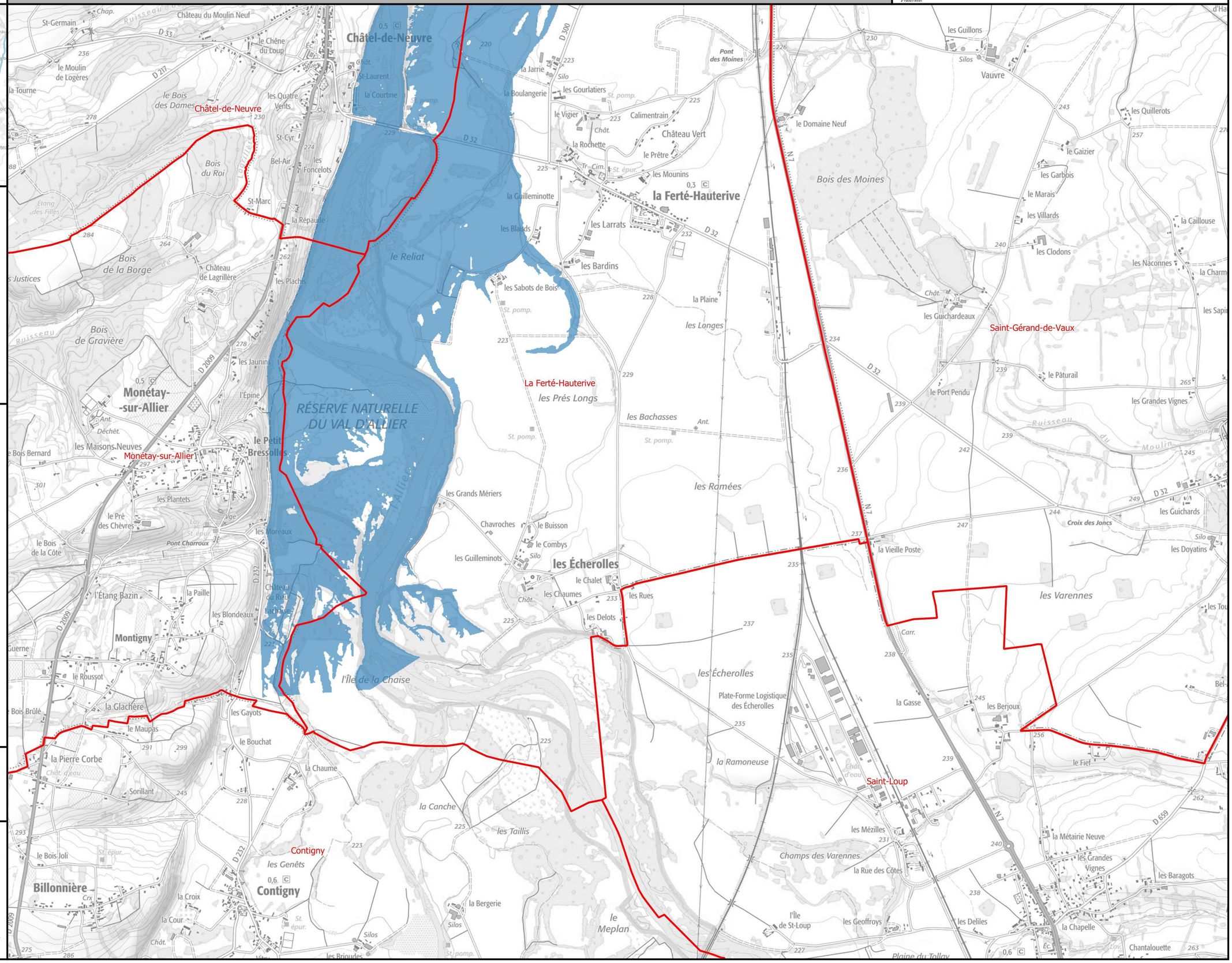

Légende

- Surface potentiellement inondée
- Ligne isocote (m NGF)
- Digues
- Limite de commune
- Limite de département

0 250 500 750 1 000 m

N

Échelle : 1/25000, papier A3
Cartographie : DREAL CVL - Août 2023
Données : © IGN

INFORMATIONS : Les cartographies de zones d'inondation potentielles sont le résultat de modélisations basées sur des hypothèses relatives à l'hydrologie et aux conditions d'écoulement, et donc entachées d'incertitudes. Elles ont vocation à fournir des éléments utiles à la préparation de crise en indiquant les secteurs risquant d'être impactés selon l'ampleur de la crue. En cas de crue, la situation sur le terrain pourra être différente de la zone inondée potentielle cartographiée, il conviendra donc de se référer impérativement aux consignes fournies par les services gestionnaires de crise.

Identifiant carte	K340081001_01_2300_ZIP

Enveloppe de l'inondation potentielle | Cours d'eau : L'Allier

Échelle de référence de Châtel-de-Neuvre : 2.30 m (environ 950 m3/s)

PRÉFÈTE COORDONNATRICE DU BASSIN LOIRE-BRETAGNE
Liberté Égalité Fraternité

afaq ISO 9001 Qualité AFNOR CERTIFICATION 2020/85583.4

VIGICRUES

Emprise 1/3

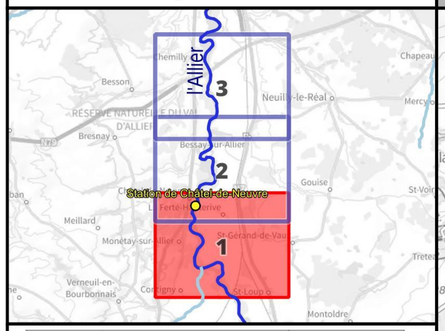

Crue passée	Hauteur (m)
Crue de décembre 2003	2.93
Crue de novembre 1994	2.67
Crue de novembre 2008	2.23
Crue de mai 2012	1.81
Crue de début mai 2013	1.65
Crue de mai-juin 2008	1.59

Légende

- Surface potentiellement inondée
- Ligne isocote (m NGF)
- Digues
- Limite de commune
- Limite de département

0 250 500 750 1 000 m

N

Échelle : 1/25000, papier A3
Cartographie : DREAL CVL - Août 2023
Données : © IGN

INFORMATIONS : Les cartographies de zones d'inondation potentielles sont le résultat de modélisations basées sur des hypothèses relatives à l'hydrologie et aux conditions d'écoulement, et donc entachées d'incertitudes. Elles ont vocation à fournir des éléments utiles à la préparation de crise en indiquant les secteurs risquant d'être impactés selon l'ampleur de la crue. En cas de crue, la situation sur le terrain pourra être différente de la zone inondée potentielle cartographiée, il conviendra donc de se référer impérativement aux consignes fournies par les services gestionnaires de crise.

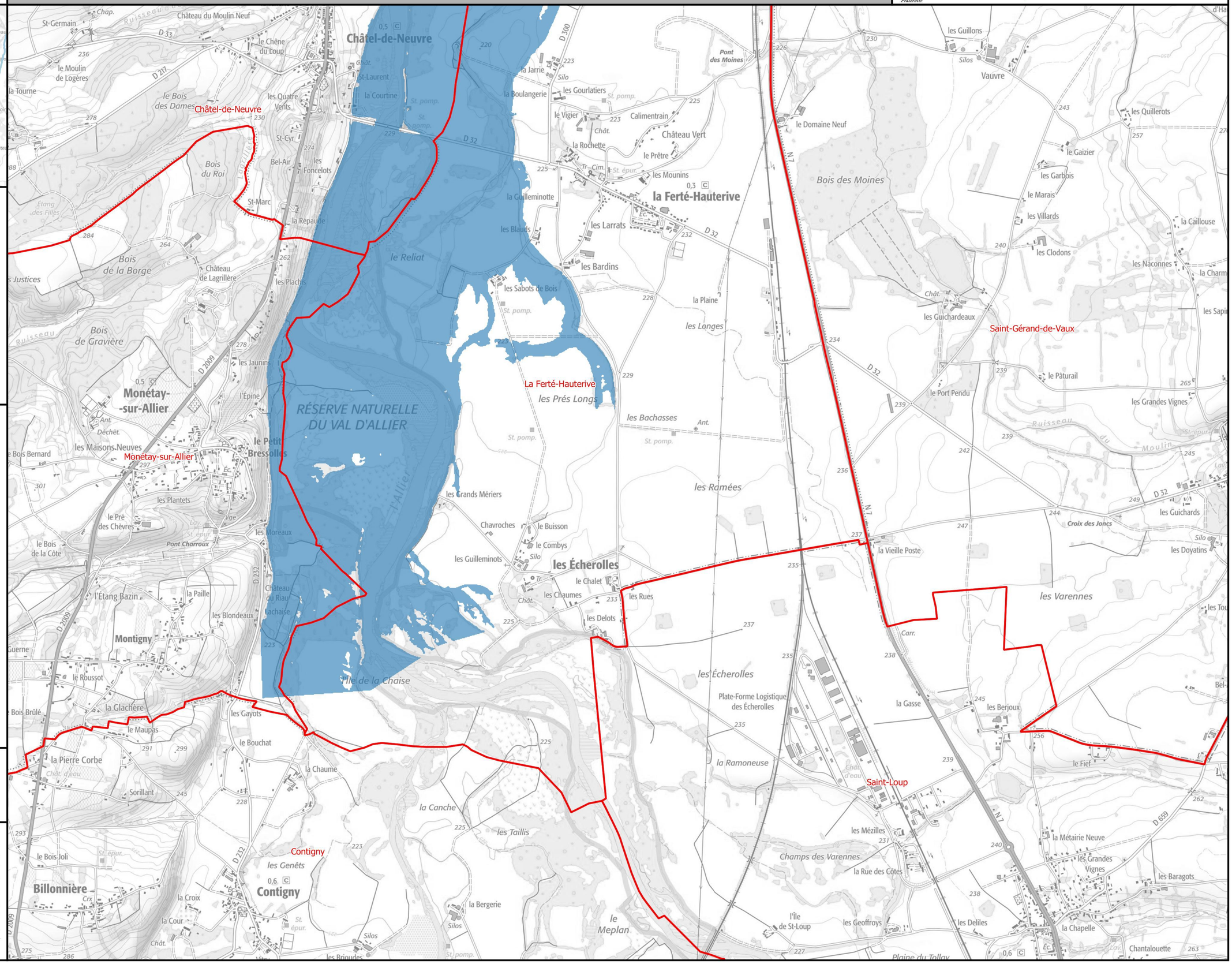

Identifiant carte	K340081001_01_2600_ZIP

Enveloppe de l'inondation potentielle | Cours d'eau : L'Allier

Échelle de référence de Châtel-de-Neuvre : 2.60 m (environ 1200 m3/s)

PRÉFÈTE COORDONNATRICE DU BASSIN LOIRE-BRETAGNE
Liberté Égalité Fraternité

afaq ISO 9001 Qualité AFNOR CERTIFICATION 2020/85583.4

VIGICRUES

Emprise 1/3

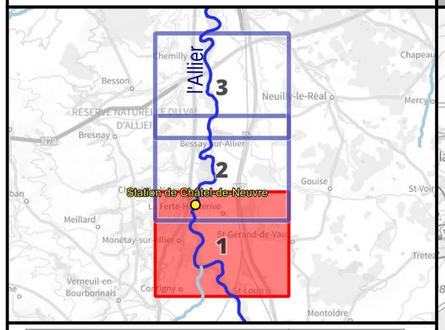

Crue passée	Hauteur (m)
Crue de décembre 2003	2.93
Crue de novembre 1994	2.67
Crue de novembre 2008	2.23
Crue de mai 2012	1.81
Crue de début mai 2013	1.65
Crue de mai-juin 2008	1.59

Légende

- Surface potentiellement inondée
- Ligne isocote (m NGF)
- Digues
- Limite de commune
- Limite de département

0 250 500 750 1 000 m

N

Échelle : 1/25000, papier A3
Cartographie : DREAL CVL - Août 2023
Données : © IGN

INFORMATIONS : Les cartographies de zones d'inondation potentielles sont le résultat de modélisations basées sur des hypothèses relatives à l'hydrologie et aux conditions d'écoulement, et donc entachées d'incertitudes. Elles ont vocation à fournir des éléments utiles à la préparation de crise en indiquant les secteurs risquant d'être impactés selon l'ampleur de la crue. En cas de crue, la situation sur le terrain pourra être différente de la zone inondée potentielle cartographiée, il conviendra donc de se référer impérativement aux consignes fournies par les services gestionnaires de crise.

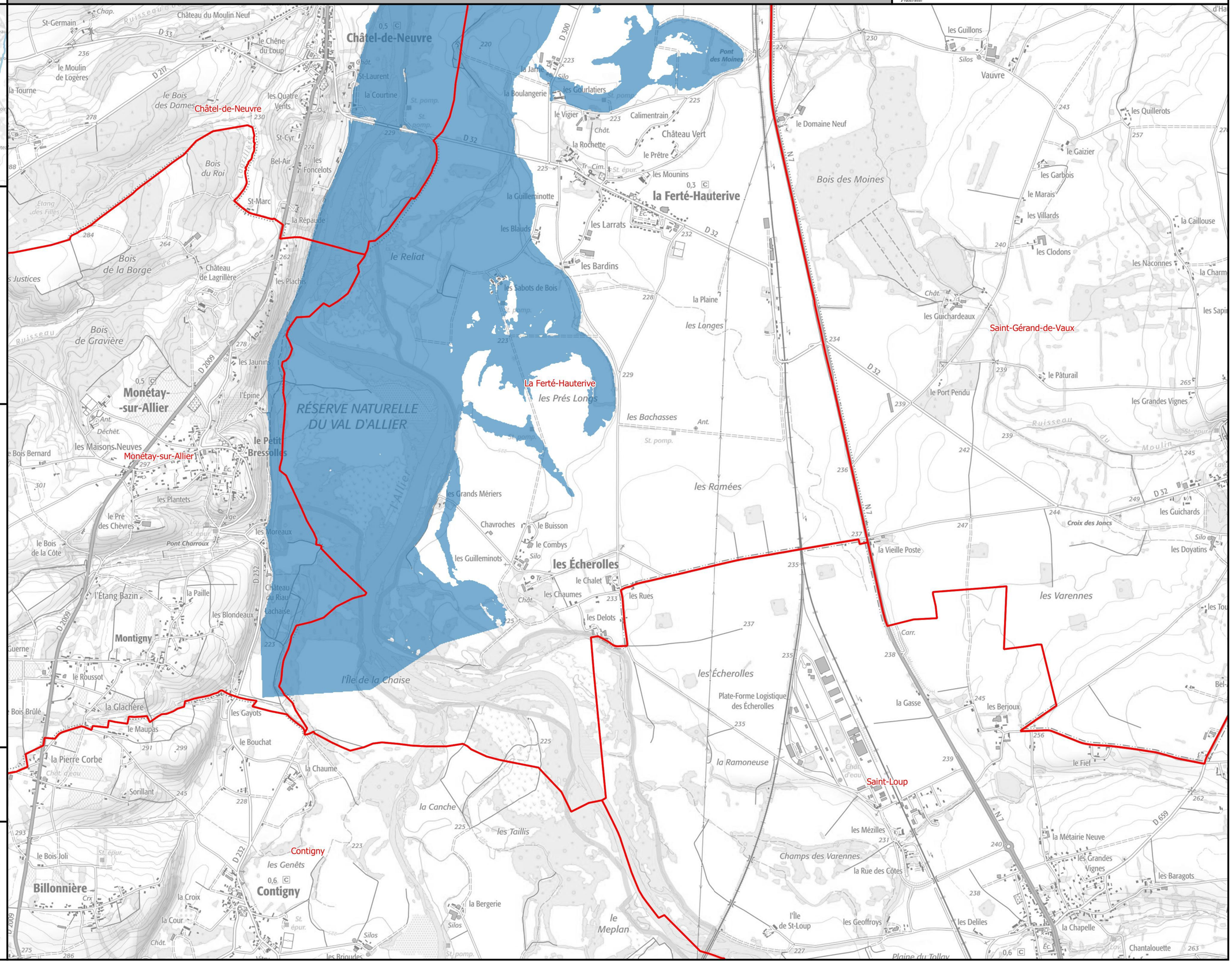

Identifiant carte	K340081001_01_2900_ZIP

Enveloppe de l'inondation potentielle | Cours d'eau : L'Allier

Échelle de référence de Châtel-de-Neuvre : 2.90 m (environ 1500 m3/s)

PRÉFÈTE COORDONNATRICE DU BASSIN LOIRE-BRETAGNE
Liberté Égalité Fraternité

afaq ISO 9001 Qualité AFNOR CERTIFICATION 2020/85583.4

VIGICRUES

Emprise 1/3

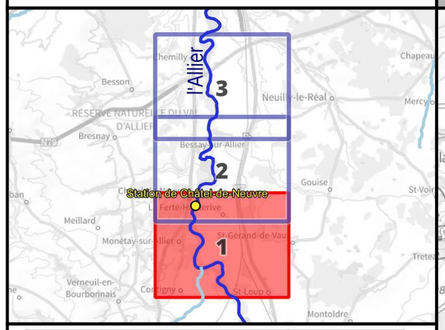

Crue passée	Hauteur (m)
Crue de décembre 2003	2.93
Crue de novembre 1994	2.67
Crue de novembre 2008	2.23
Crue de mai 2012	1.81
Crue de début mai 2013	1.65
Crue de mai-juin 2008	1.59

Légende

- Surface potentiellement inondée
- Ligne isocote (m NGF)
- Digues
- Limite de commune
- Limite de département

0 250 500 750 1 000 m

N

Échelle : 1/25000, papier A3
Cartographie : DREAL CVL - Août 2023
Données : © IGN

INFORMATIONS : Les cartographies de zones d'inondation potentielles sont le résultat de modélisations basées sur des hypothèses relatives à l'hydrologie et aux conditions d'écoulement, et donc entachées d'incertitudes. Elles ont vocation à fournir des éléments utiles à la préparation de crise en indiquant les secteurs risquant d'être impactés selon l'ampleur de la crue. En cas de crue, la situation sur le terrain pourra être différente de la zone inondée potentielle cartographiée, il conviendra donc de se référer impérativement aux consignes fournies par les services gestionnaires de crise.

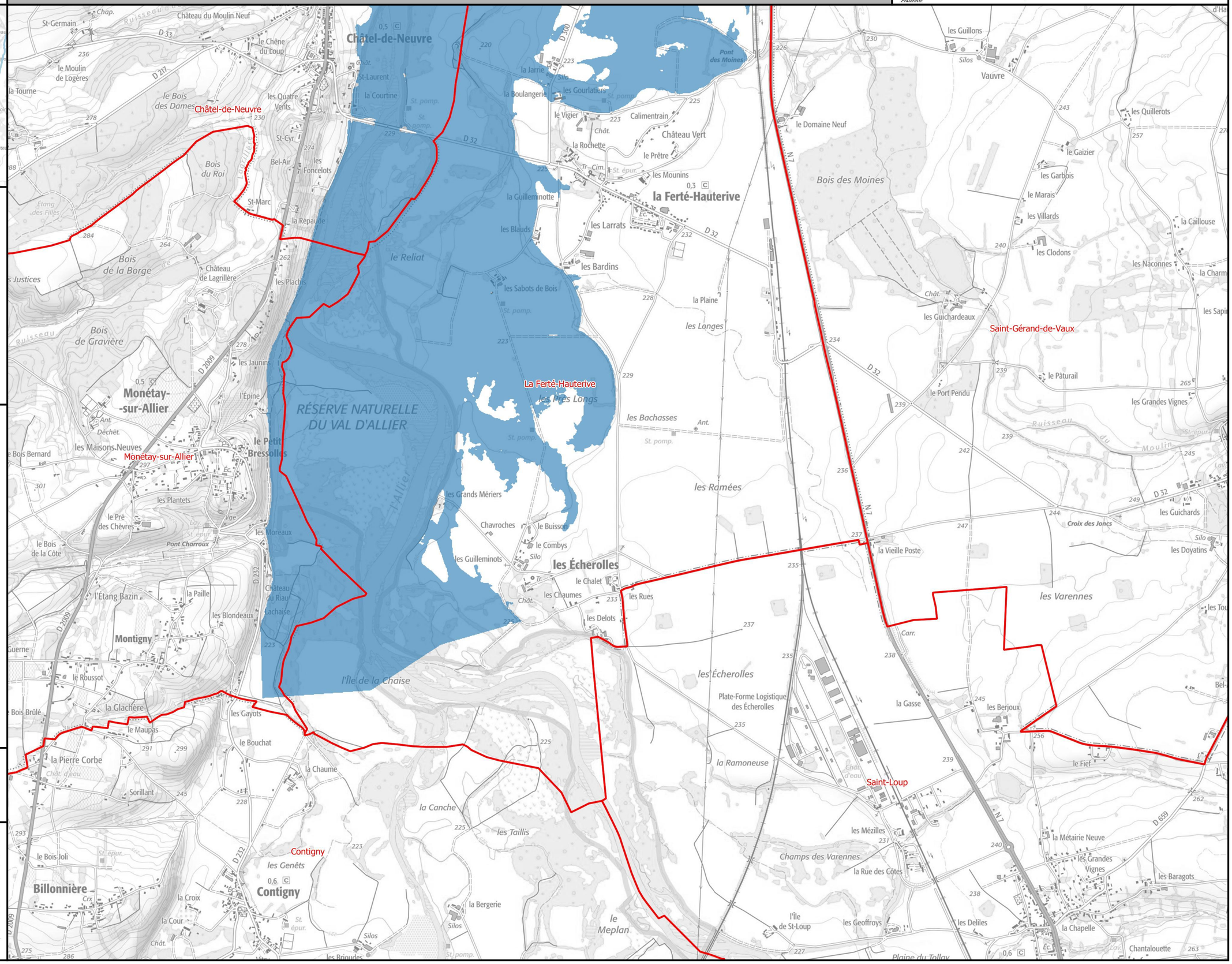

Identifiant carte	K340081001_01_3200_ZIP

Enveloppe de l'inondation potentielle | Cours d'eau : L'Allier

Échelle de référence de Châtel-de-Neuvre : 3.20 m (environ 1900 m3/s)

PRÉFÈTE COORDONNATRICE DU BASSIN LOIRE-BRETAGNE
Liberté Égalité Fraternité

afaq ISO 9001 Qualité AFNOR CERTIFICATION 2020/85583.4

VIGICRUES

Emprise 1/3

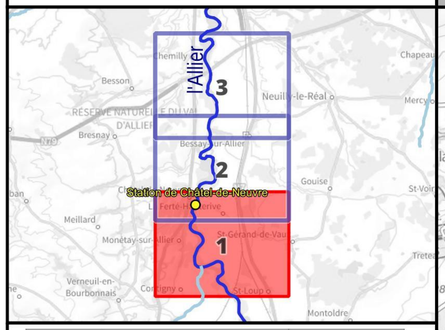

Crue passée	Hauteur (m)
Crue de décembre 2003	2.93
Crue de novembre 1994	2.67
Crue de novembre 2008	2.23
Crue de mai 2012	1.81
Crue de début mai 2013	1.65
Crue de mai-juin 2008	1.59

Légende

- Surface potentiellement inondée
- Ligne isocote (m NGF)
- Digues
- Limite de commune
- Limite de département

0 250 500 750 1 000 m

N

Échelle : 1/25000, papier A3
Cartographie : DREAL CVL - Août 2023
Données : © IGN

INFORMATIONS : Les cartographies de zones d'inondation potentielles sont le résultat de modélisations basées sur des hypothèses relatives à l'hydrologie et aux conditions d'écoulement, et donc entachées d'incertitudes. Elles ont vocation à fournir des éléments utiles à la préparation de crise en indiquant les secteurs risquant d'être impactés selon l'ampleur de la crue. En cas de crue, la situation sur le terrain pourra être différente de la zone inondée potentielle cartographiée, il conviendra donc de se référer impérativement aux consignes fournies par les services gestionnaires de crise.

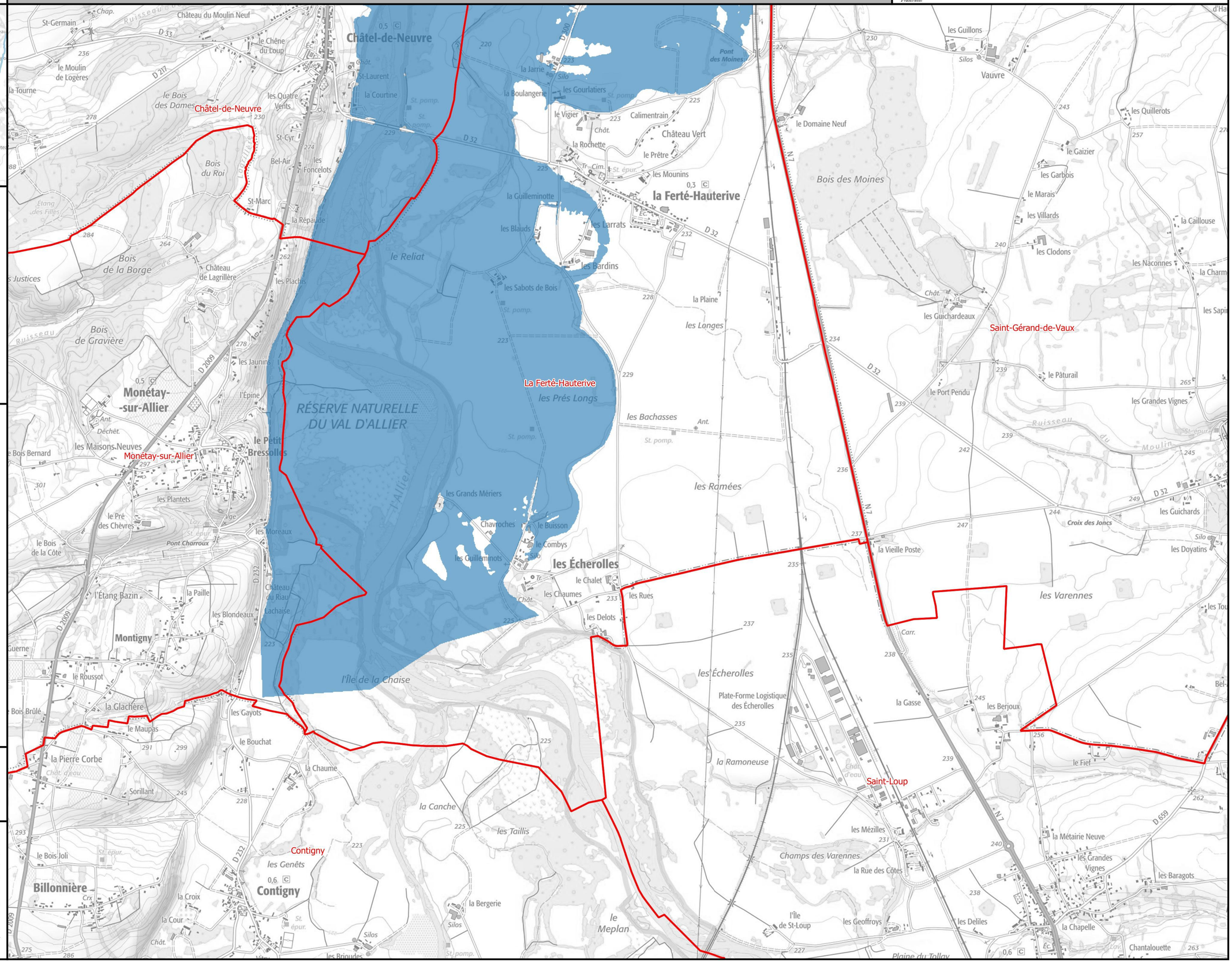

Identifiant carte	K340081001_01_3500_ZIP

Enveloppe de l'inondation potentielle | Cours d'eau : L'Allier

Échelle de référence de Châtel-de-Neuvre : 3.50 m (environ 2350 m3/s)

PRÉFÈTE COORDONNATRICE DU BASSIN LOIRE-BRETAGNE
Liberté Égalité Fraternité

afaq ISO 9001 Qualité AFNOR CERTIFICATION 2020/85583.4

VIGICRUES

Emprise 1/3

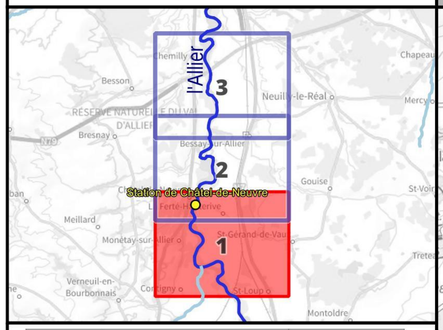

Crue passée	Hauteur (m)
Crue de décembre 2003	2.93
Crue de novembre 1994	2.67
Crue de novembre 2008	2.23
Crue de mai 2012	1.81
Crue de début mai 2013	1.65
Crue de mai-juin 2008	1.59

Légende

- Surface potentiellement inondée
- Ligne isocote (m NGF)
- Digues
- Limite de commune
- Limite de département

0 250 500 750 1 000 m

N

Échelle : 1/25000, papier A3
Cartographie : DREAL CVL - Août 2023
Données : © IGN

INFORMATIONS : Les cartographies de zones d'inondation potentielles sont le résultat de modélisations basées sur des hypothèses relatives à l'hydrologie et aux conditions d'écoulement, et donc entachées d'incertitudes. Elles ont vocation à fournir des éléments utiles à la préparation de crise en indiquant les secteurs risquant d'être impactés selon l'ampleur de la crue. En cas de crue, la situation sur le terrain pourra être différente de la zone inondée potentielle cartographiée, il conviendra donc de se référer impérativement aux consignes fournies par les services gestionnaires de crise.

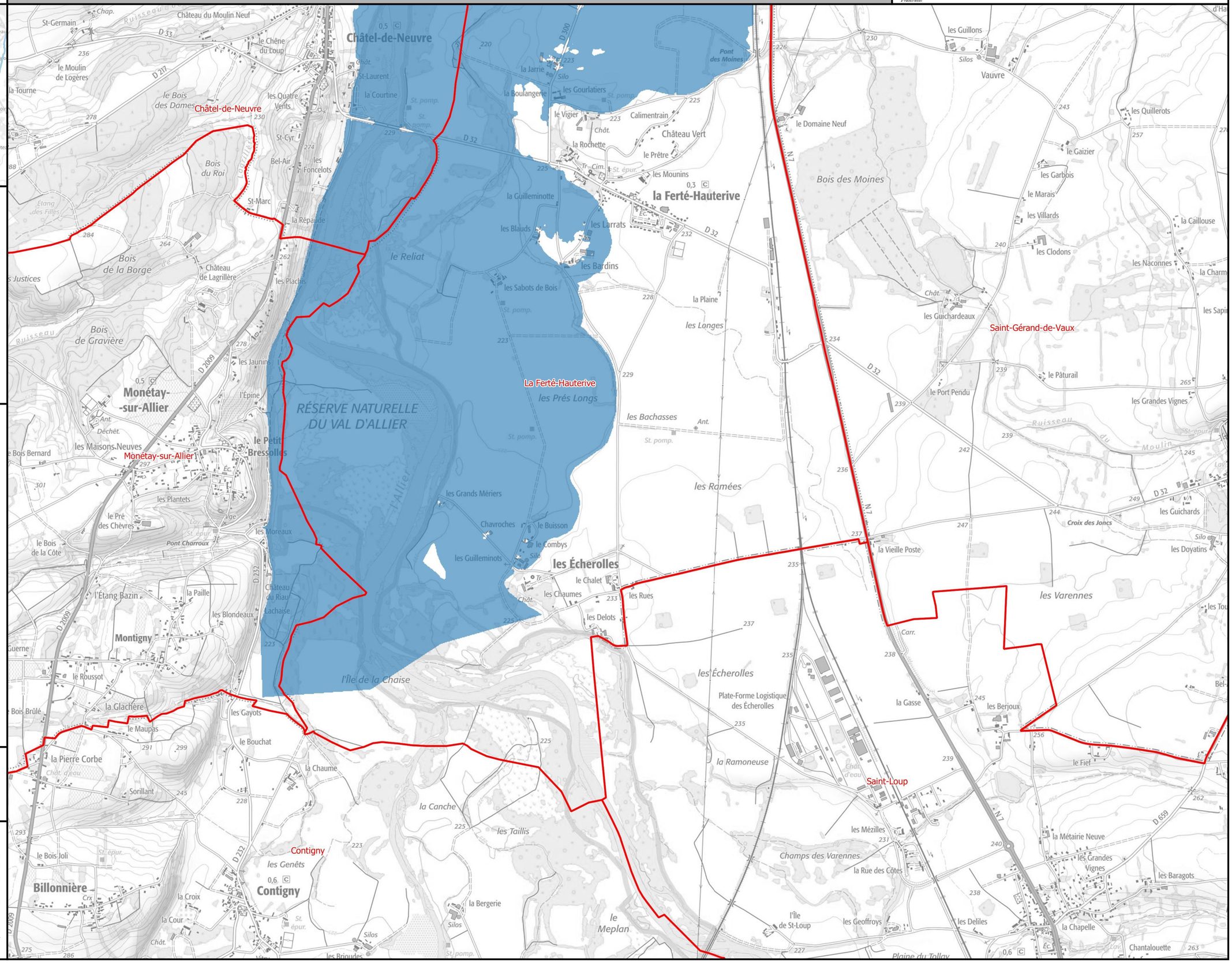

Identifiant carte	K340081001_01_3800_ZIP

Enveloppe de l'inondation potentielle | Cours d'eau : L'Allier

Échelle de référence de Châtel-de-Neuvre : 3.80 m (environ 2850 m3/s)

PRÉFÈTE COORDONNATRICE DU BASSIN LOIRE-BRETAGNE
Liberté Égalité Fraternité

afaq ISO 9001 Qualité AFNOR CERTIFICATION 2020/85583.4

VIGICRUES

Emprise 1/3

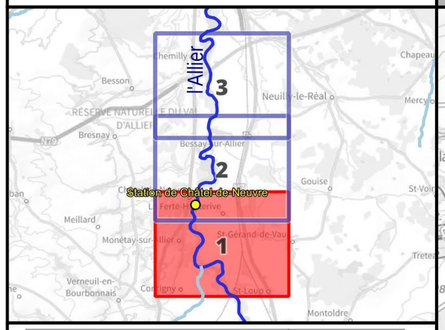

Crue passée	Hauteur (m)
Crue de décembre 2003	2.93
Crue de novembre 1994	2.67
Crue de novembre 2008	2.23
Crue de mai 2012	1.81
Crue de début mai 2013	1.65
Crue de mai-juin 2008	1.59

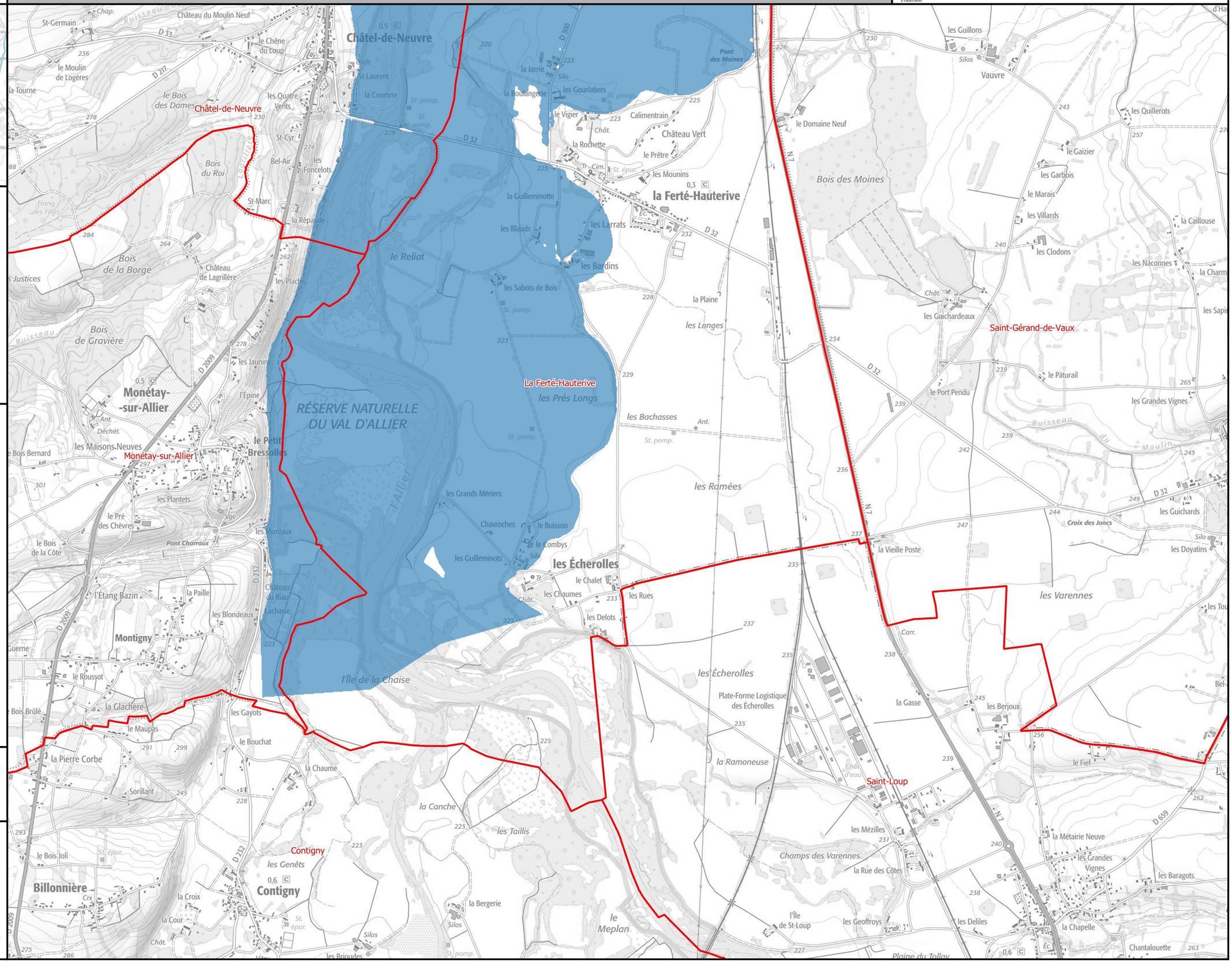

Légende

- Surface potentiellement inondée
- Ligne isocote (m NGF)
- Digues
- Limite de commune
- Limite de département

0 250 500 750 1 000 m

N

Échelle : 1/25000, papier A3
Cartographie : DREAL CVL - Août 2023
Données : © IGN

INFORMATIONS : Les cartographies de zones d'inondation potentielles sont le résultat de modélisations basées sur des hypothèses relatives à l'hydrologie et aux conditions d'écoulement, et donc entachées d'incertitudes. Elles ont vocation à fournir des éléments utiles à la préparation de crise en indiquant les secteurs risquant d'être impactés selon l'ampleur de la crue. En cas de crue, la situation sur le terrain pourra être différente de la zone inondée potentielle cartographiée, il conviendra donc de se référer impérativement aux consignes fournies par les services gestionnaires de crise.

Identifiant carte	K340081001_01_EAIP

Enveloppe approchée des inondations potentielles

Emprise 1/3

Échelle de référence de Châtel-de-Neuvre

PRÉFÈTE COORDONNATRICE DU BASSIN LOIRE-BRETAGNE
Liberté Égalité Fraternité

afaq ISO 9001 Qualité AFNOR CERTIFICATION 2020/85583.4

VIGICRUES

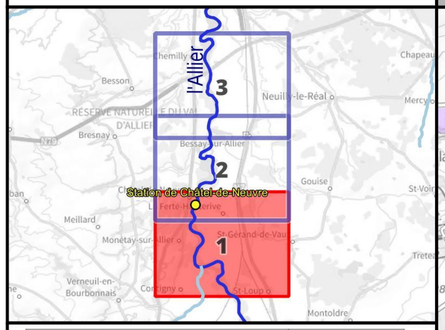

Crue passée	Hauteur (m)
Crue de décembre 2003	2.93
Crue de novembre 1994	2.67
Crue de novembre 2008	2.23
Crue de mai 2012	1.81
Crue de début mai 2013	1.65
Crue de mai-juin 2008	1.59

Légende

- Digues
- Enveloppe approchée des inondations potentielles (2011)
- Limite de commune
- Limite de département

L'EAIP a été élaborée dans le cadre de la Directive Européenne "Inondations", afin d'approcher les contours des événements extrêmes. L'effet des ouvrages hydrauliques (barrages et digues de protection) n'est pas considéré : les digues de protection sont considérées comme transparentes. L'EAIP représente l'emprise potentielle des débordements de tous les cours d'eau, y compris les petits et les intermittents, des torrents, des fonds de talweg. Elle n'intègre ni les ruissellements en versant (coulées de boues et ruissellements localisés en dehors des talwegs), ni les phénomènes spécifiques liés à la saturation locale des réseaux d'assainissement en milieu urbain.

0 250 500 750 1 000 m

N

Échelle : 1/25000, papier A3
Cartographie : DREAL CVL - Août 2023
Données : © IGN

INFORMATIONS : Les cartographies de zones d'inondation potentielles sont le résultat de modélisations basées sur des hypothèses relatives à l'hydrologie et aux conditions d'écoulement, et donc entachées d'incertitudes. Elles ont vocation à fournir des éléments utiles à la préparation de crise en indiquant les secteurs risquant d'être impactés selon l'ampleur de la crue. En cas de crue, la situation sur le terrain pourra être différente de la zone inondée potentielle cartographiée, il conviendra donc de se référer impérativement aux consignes fournies par les services gestionnaires de crise.

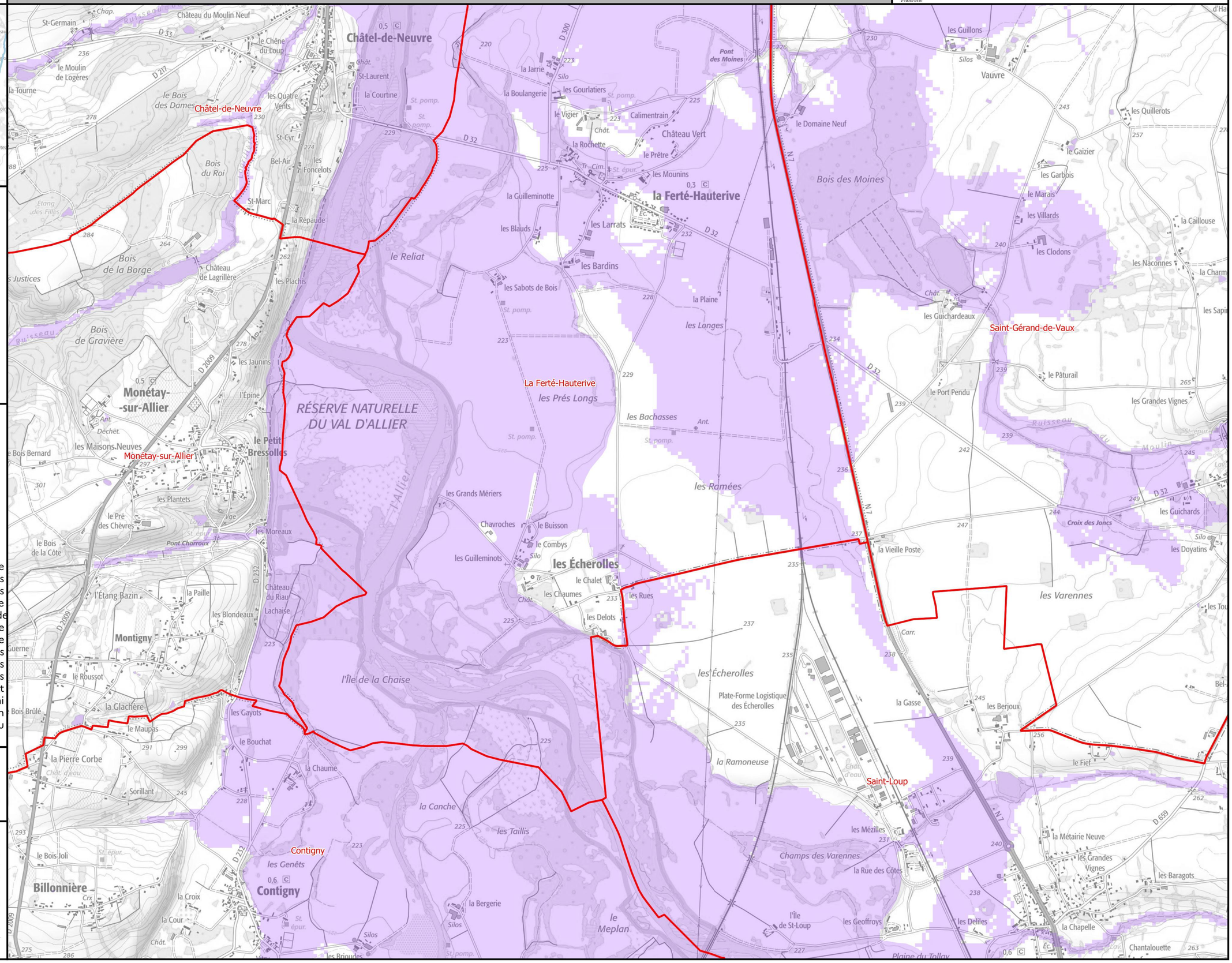

Identifiant carte	K340081001_02_2000_ZIP

Enveloppe de l'inondation potentielle | Cours d'eau : L'Allier

Emprise 2/3

Échelle de référence de Châtel-de-Neuvre : 2.00 m (environ 775 m3/s)

PRÉFÈTE COORDONNATRICE DU BASSIN LOIRE-BRETAGNE
Liberté Égalité Fraternité

afaq ISO 9001 Qualité AFNOR CERTIFICATION 2020/85583.4

VIGICRUES

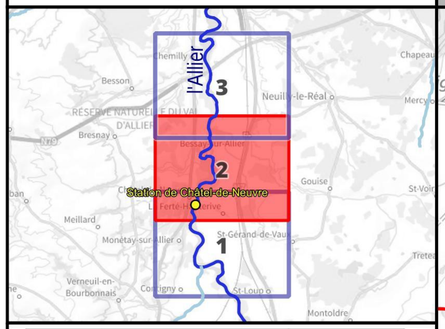

Crue passée	Hauteur (m)
Crue de décembre 2003	2.93
Crue de novembre 1994	2.67
Crue de novembre 2008	2.23
Crue de mai 2012	1.81
Crue de début mai 2013	1.65
Crue de mai-juin 2008	1.59

Légende

- Surface potentiellement inondée
- Ligne isocote (m NGF)
- Digues
- Limite de commune
- Limite de département

0 250 500 750 1 000 m

N

Échelle : 1/25000, papier A3
Cartographie : DREAL CVL - Août 2023
Données : © IGN

INFORMATIONS : Les cartographies de zones d'inondation potentielles sont le résultat de modélisations basées sur des hypothèses relatives à l'hydrologie et aux conditions d'écoulement, et donc entachées d'incertitudes. Elles ont vocation à fournir des éléments utiles à la préparation de crise en indiquant les secteurs risquant d'être impactés selon l'ampleur de la crue. En cas de crue, la situation sur le terrain pourra être différente de la zone inondée potentielle cartographiée, il conviendra donc de se référer impérativement aux consignes fournies par les services gestionnaires de crise.

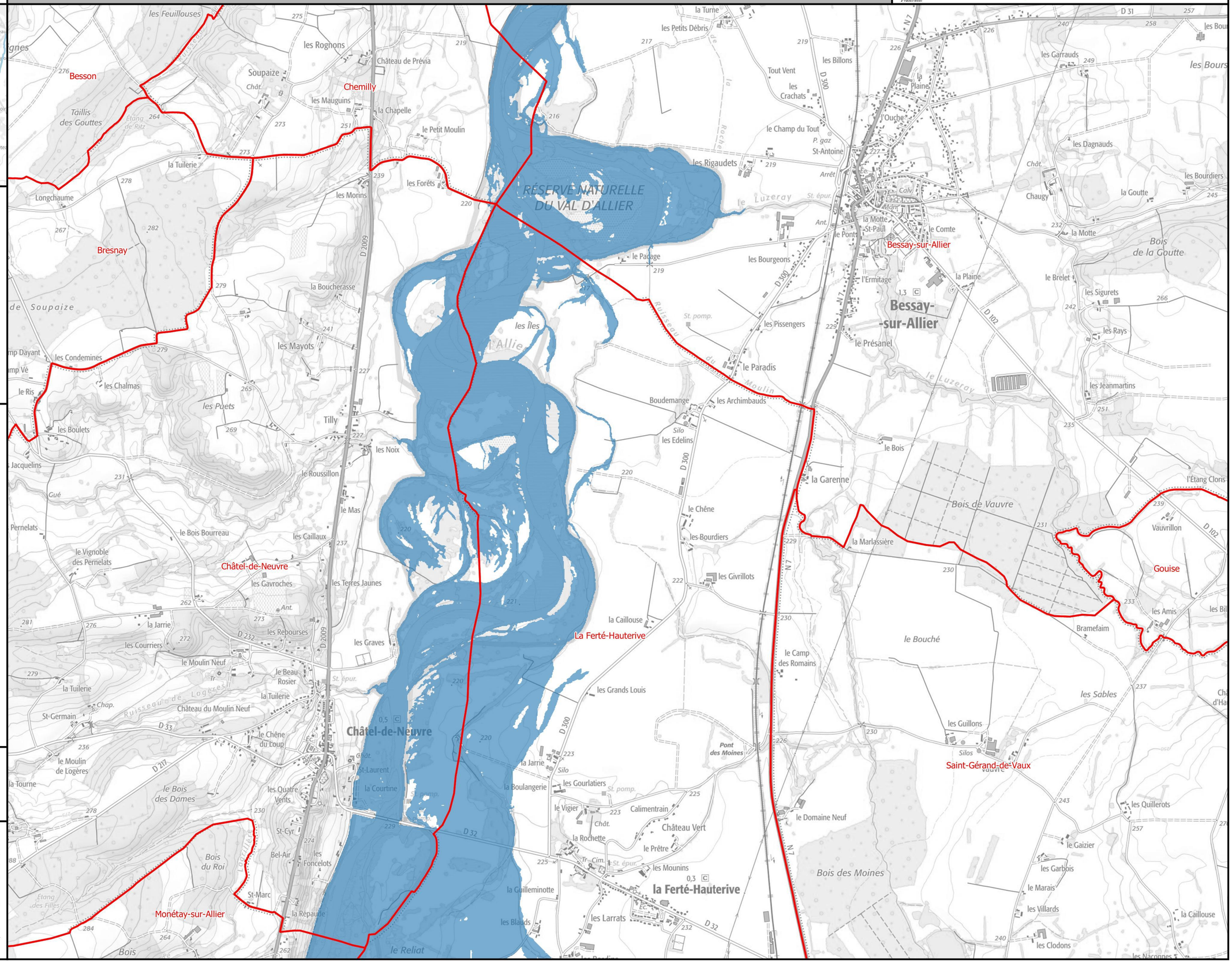

Identifiant carte	K340081001_02_2300_ZIP

Enveloppe de l'inondation potentielle | Cours d'eau : L'Allier

Échelle de référence de Châtel-de-Neuvre : 2.30 m (environ 950 m3/s)

PRÉFÈTE COORDONNATRICE DU BASSIN LOIRE-BRETAGNE
Liberté Égalité Fraternité

afaq ISO 9001 Qualité AFNOR CERTIFICATION 2020/85583.4

VIGICRUES

Emprise 2/3

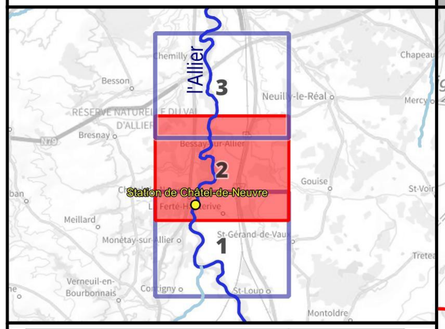

Crue passée	Hauteur (m)
Crue de décembre 2003	2.93
Crue de novembre 1994	2.67
Crue de novembre 2008	2.23
Crue de mai 2012	1.81
Crue de début mai 2013	1.65
Crue de mai-juin 2008	1.59

Légende

- Surface potentiellement inondée
- Ligne isocote (m NGF)
- Digues
- Limite de commune
- Limite de département

0 250 500 750 1 000 m

N

Échelle : 1/25000, papier A3
Cartographie : DREAL CVL - Août 2023
Données : © IGN

INFORMATIONS : Les cartographies de zones d'inondation potentielles sont le résultat de modélisations basées sur des hypothèses relatives à l'hydrologie et aux conditions d'écoulement, et donc entachées d'incertitudes. Elles ont vocation à fournir des éléments utiles à la préparation de crise en indiquant les secteurs risquant d'être impactés selon l'ampleur de la crue. En cas de crue, la situation sur le terrain pourra être différente de la zone inondée potentielle cartographiée, il conviendra donc de se référer impérativement aux consignes fournies par les services gestionnaires de crise.

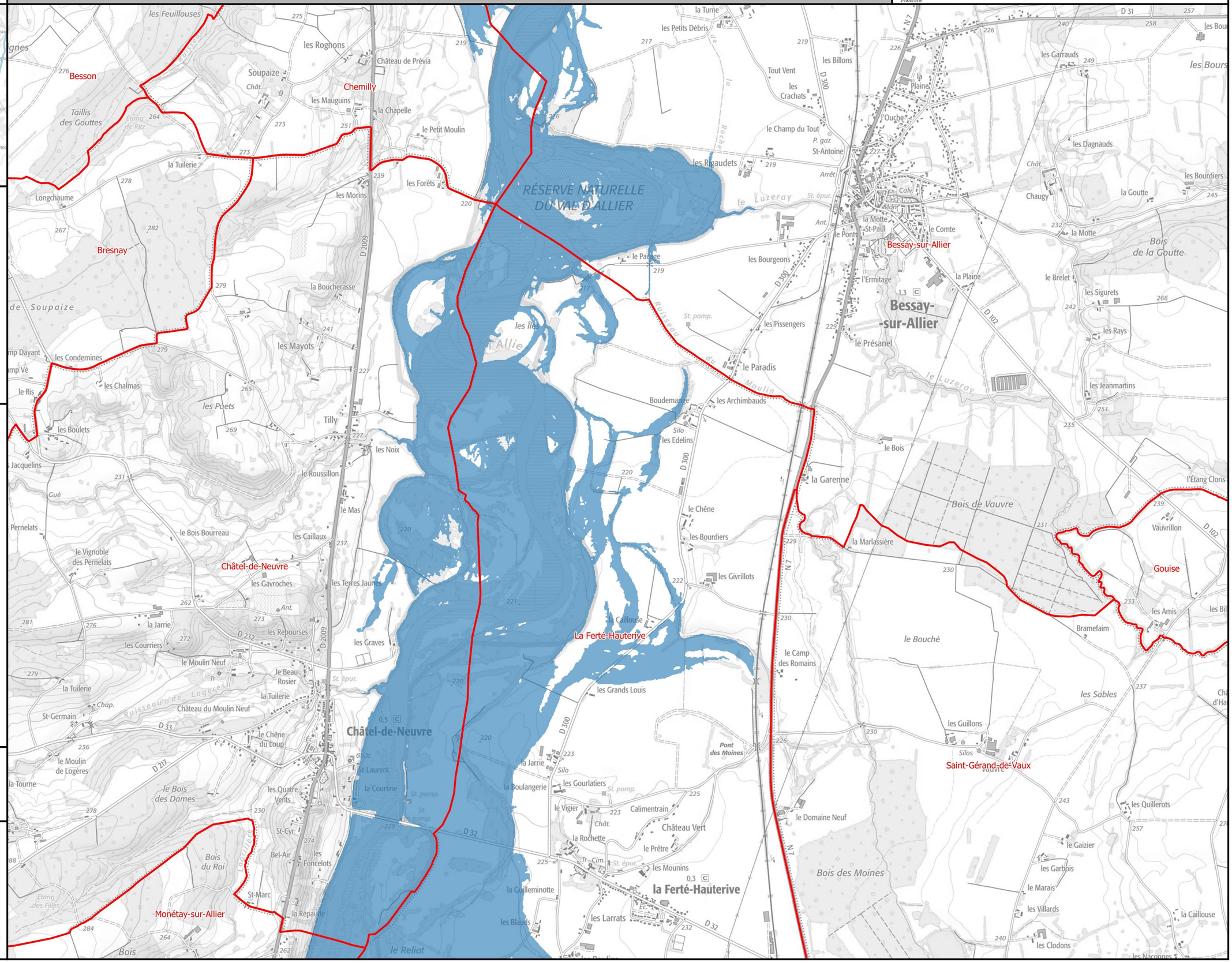

Identifiant carte	K340081001_02_2600_ZIP

Enveloppe de l'inondation potentielle | Cours d'eau : L'Allier

Échelle de référence de Châtel-de-Neuvre : 2.60 m (environ 1200 m3/s)

PRÉFÈTE COORDONNATRICE DU BASSIN LOIRE-BRETAGNE
Liberté Égalité Fraternité

afaq ISO 9001 Qualité AFNOR CERTIFICATION 2020/85583.4

VIGICRUES

Emprise 2/3

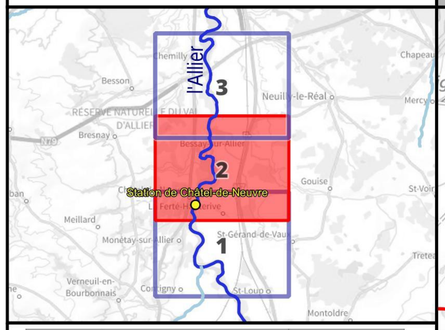

Crue passée	Hauteur (m)
Crue de décembre 2003	2.93
Crue de novembre 1994	2.67
Crue de novembre 2008	2.23
Crue de mai 2012	1.81
Crue de début mai 2013	1.65
Crue de mai-juin 2008	1.59

Légende

- Surface potentiellement inondée
- Ligne isocote (m NGF)
- Digues
- Limite de commune
- Limite de département

0 250 500 750 1 000 m

N

Échelle : 1/25000, papier A3
Cartographie : DREAL CVL - Août 2023
Données : © IGN

INFORMATIONS : Les cartographies de zones d'inondation potentielles sont le résultat de modélisations basées sur des hypothèses relatives à l'hydrologie et aux conditions d'écoulement, et donc entachées d'incertitudes. Elles ont vocation à fournir des éléments utiles à la préparation de crise en indiquant les secteurs risquant d'être impactés selon l'ampleur de la crue. En cas de crue, la situation sur le terrain pourra être différente de la zone inondée potentielle cartographiée, il conviendra donc de se référer impérativement aux consignes fournies par les services gestionnaires de crise.

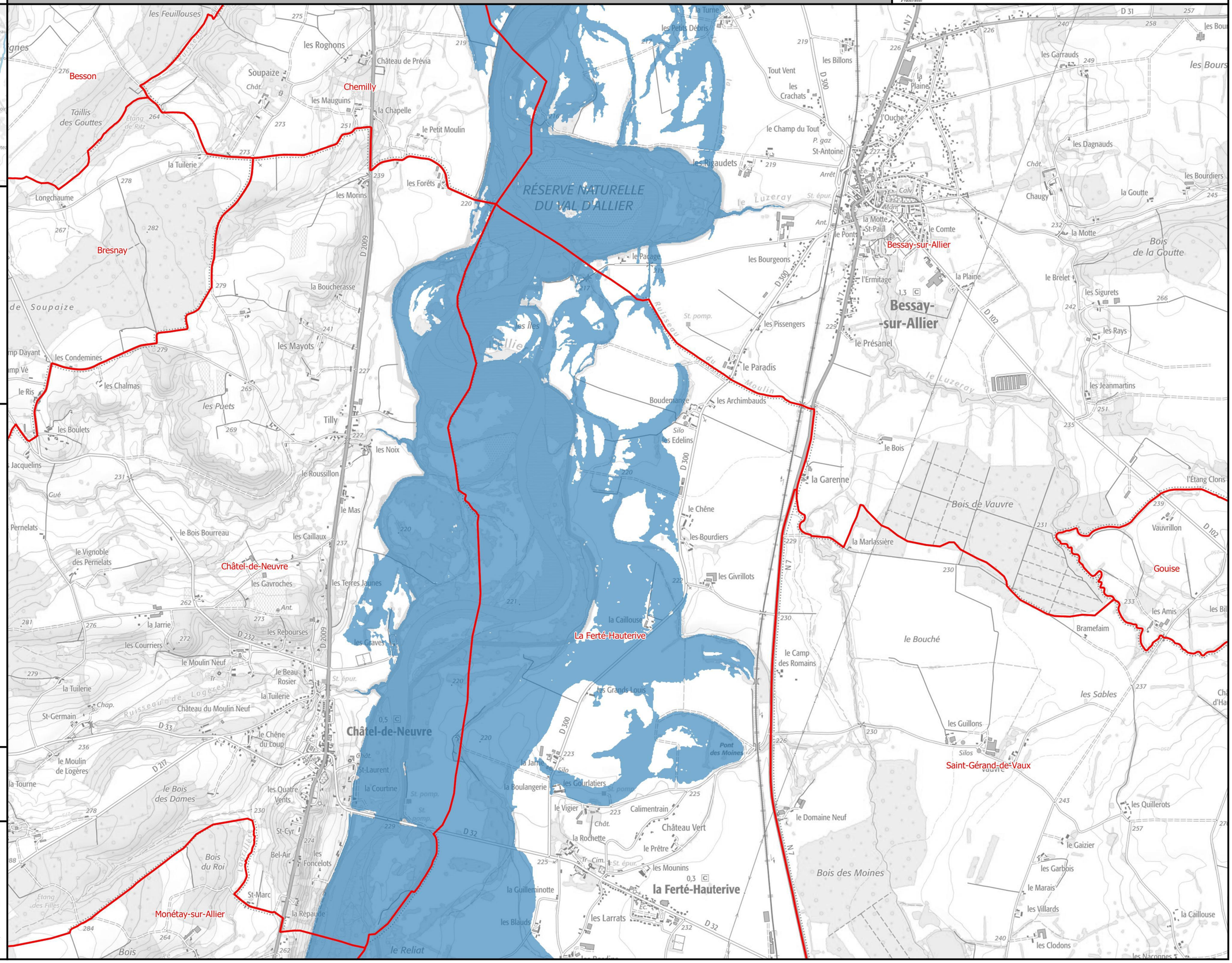

Identifiant carte	K340081001_02_2900_ZIP

Enveloppe de l'inondation potentielle | Cours d'eau : L'Allier

Échelle de référence de Châtel-de-Neuvre : 2.90 m (environ 1500 m3/s)

Emprise 2/3

PRÉFÈTE COORDONNATRICE DU BASSIN LOIRE-BRETAGNE
Liberté Égalité Fraternité

afaq ISO 9001 Qualité AFNOR CERTIFICATION 2020/85583.4

VIGICRUES

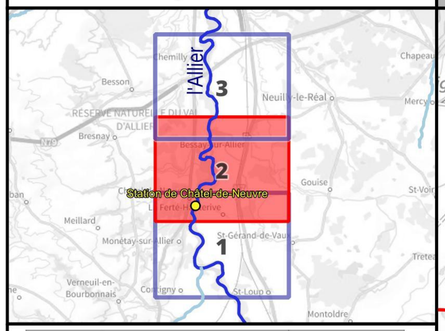

Crue passée	Hauteur (m)
Crue de décembre 2003	2.93
Crue de novembre 1994	2.67
Crue de novembre 2008	2.23
Crue de mai 2012	1.81
Crue de début mai 2013	1.65
Crue de mai-juin 2008	1.59

Légende

- Surface potentiellement inondée
- Ligne isocote (m NGF)
- Digues
- Limite de commune
- Limite de département

0 250 500 750 1 000 m

N

Échelle : 1/25000, papier A3
Cartographie : DREAL CVL - Août 2023
Données : © IGN

INFORMATIONS : Les cartographies de zones d'inondation potentielles sont le résultat de modélisations basées sur des hypothèses relatives à l'hydrologie et aux conditions d'écoulement, et donc entachées d'incertitudes. Elles ont vocation à fournir des éléments utiles à la préparation de crise en indiquant les secteurs risquant d'être impactés selon l'ampleur de la crue. En cas de crue, la situation sur le terrain pourra être différente de la zone inondée potentielle cartographiée, il conviendra donc de se référer impérativement aux consignes fournies par les services gestionnaires de crise.

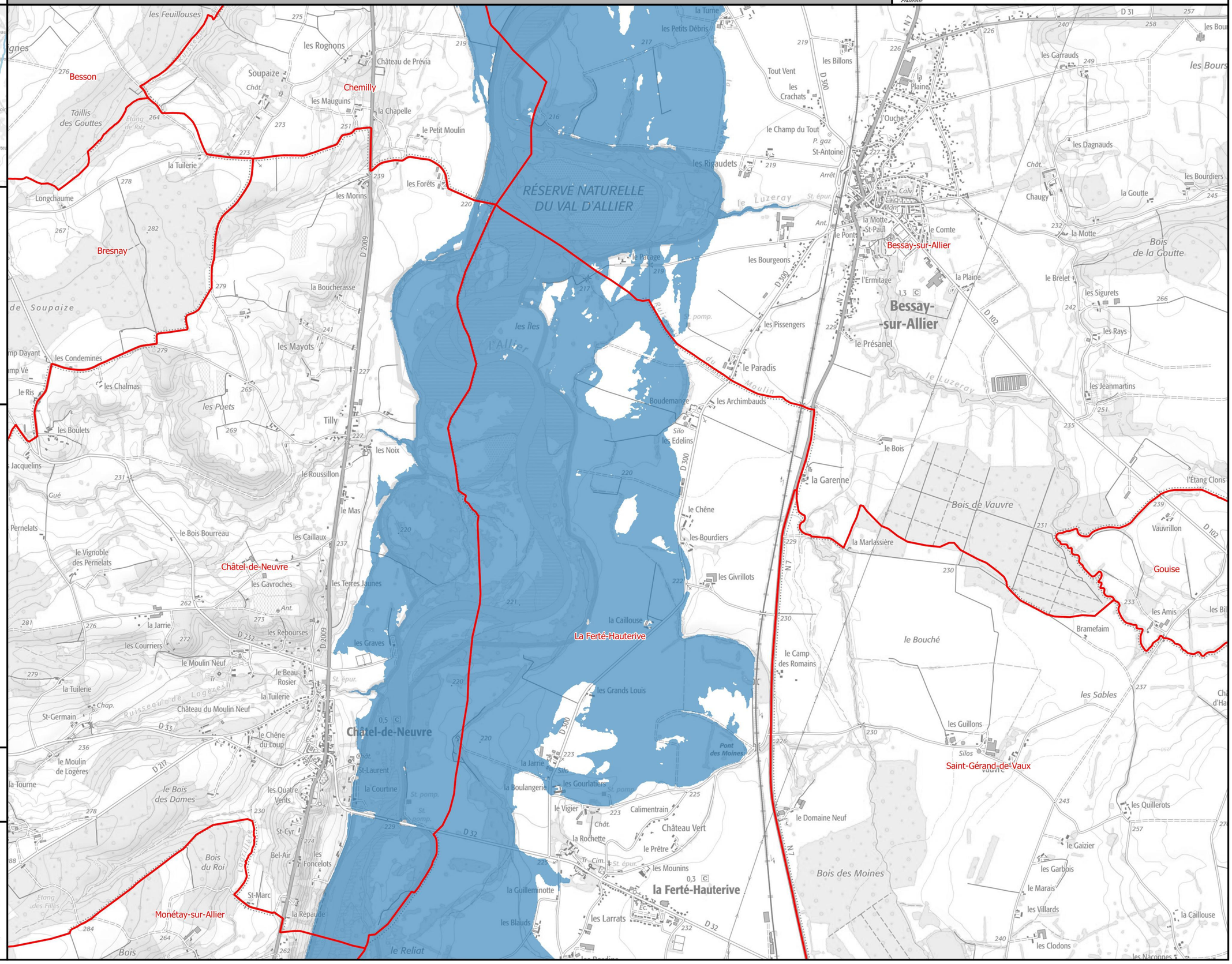

Identifiant carte	K340081001_02_3200_ZIP

Enveloppe de l'inondation potentielle | Cours d'eau : L'Allier

Échelle de référence de Châtel-de-Neuvre : 3.20 m (environ 1900 m3/s)

PRÉFÈTE COORDONNATRICE DU BASSIN LOIRE-BRETAGNE
Liberté Égalité Fraternité

afaq ISO 9001 Qualité AFNOR CERTIFICATION 2020/85583.4

VIGICRUES

Emprise 2/3

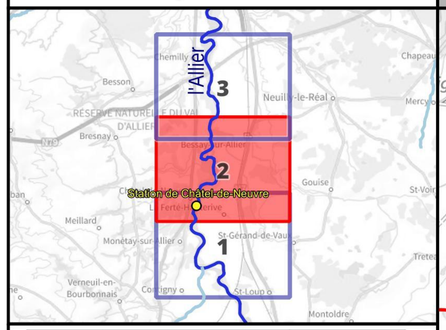

Crue passée	Hauteur (m)
Crue de décembre 2003	2.93
Crue de novembre 1994	2.67
Crue de novembre 2008	2.23
Crue de mai 2012	1.81
Crue de début mai 2013	1.65
Crue de mai-juin 2008	1.59

Légende

- Surface potentiellement inondée
- Ligne isocote (m NGF)
- Digues
- Limite de commune
- Limite de département

0 250 500 750 1 000 m

N

Échelle : 1/25000, papier A3
Cartographie : DREAL CVL - Août 2023
Données : © IGN

INFORMATIONS : Les cartographies de zones d'inondation potentielles sont le résultat de modélisations basées sur des hypothèses relatives à l'hydrologie et aux conditions d'écoulement, et donc entachées d'incertitudes. Elles ont vocation à fournir des éléments utiles à la préparation de crise en indiquant les secteurs risquant d'être impactés selon l'ampleur de la crue. En cas de crue, la situation sur le terrain pourra être différente de la zone inondée potentielle cartographiée, il conviendra donc de se référer impérativement aux consignes fournies par les services gestionnaires de crise.

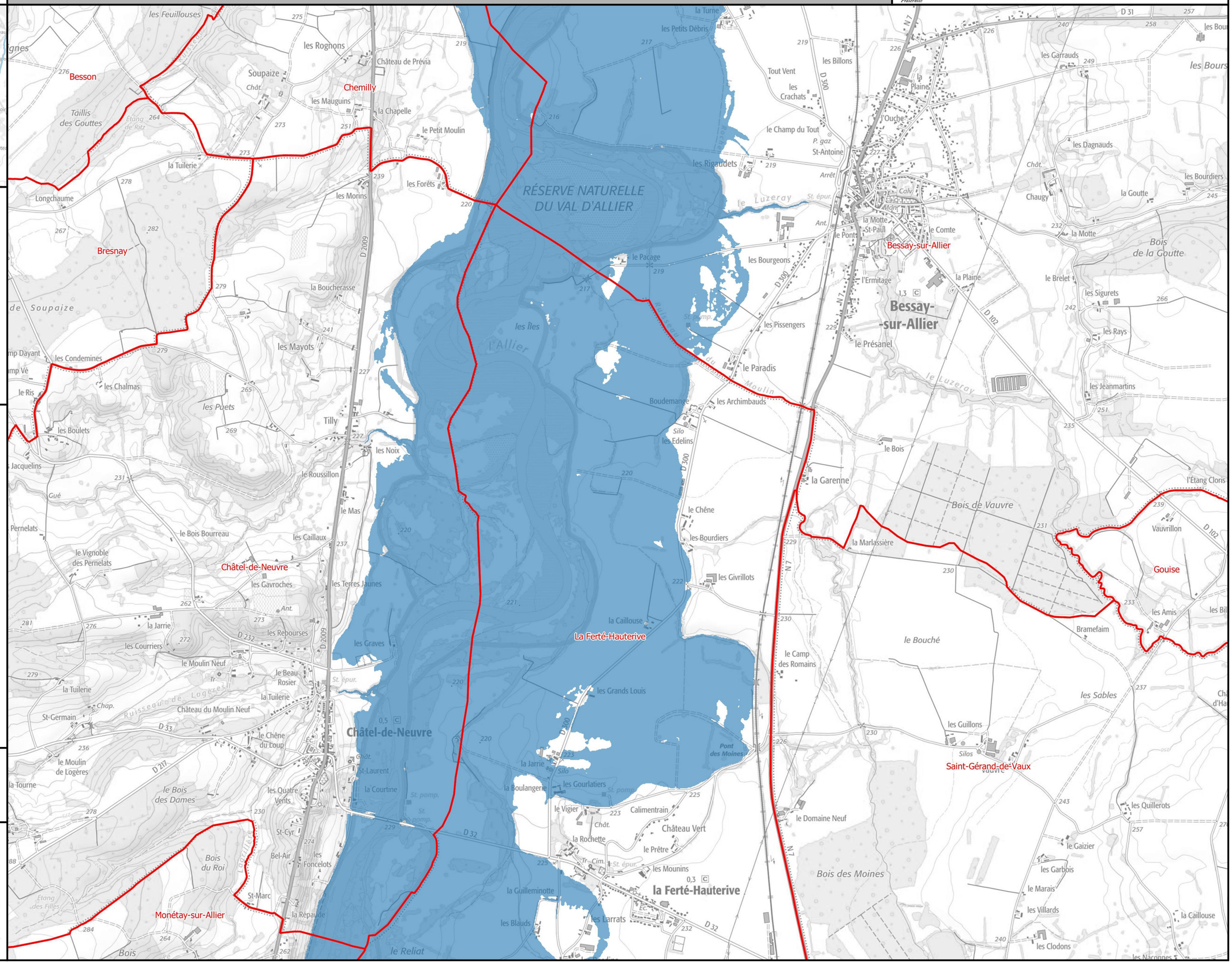

Identifiant carte	K340081001_02_3500_ZIP

Enveloppe de l'inondation potentielle | Cours d'eau : L'Allier

Échelle de référence de Châtel-de-Neuvre : 3.50 m (environ 2350 m3/s)

PRÉFÈTE COORDONNATRICE DU BASSIN LOIRE-BRETAGNE
Liberté Égalité Fraternité

afaq ISO 9001 Qualité AFNOR CERTIFICATION 2020/85583.4

VIGICRUES

Emprise 2/3

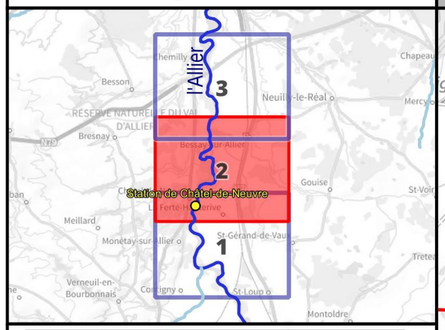

Crue passée	Hauteur (m)
Crue de décembre 2003	2.93
Crue de novembre 1994	2.67
Crue de novembre 2008	2.23
Crue de mai 2012	1.81
Crue de début mai 2013	1.65
Crue de mai-juin 2008	1.59

Légende

- Surface potentiellement inondée
- Ligne isocote (m NGF)
- Digues
- Limite de commune
- Limite de département

0 250 500 750 1 000 m

N

Échelle : 1/25000, papier A3
Cartographie : DREAL CVL - Août 2023
Données : © IGN

INFORMATIONS : Les cartographies de zones d'inondation potentielles sont le résultat de modélisations basées sur des hypothèses relatives à l'hydrologie et aux conditions d'écoulement, et donc entachées d'incertitudes. Elles ont vocation à fournir des éléments utiles à la préparation de crise en indiquant les secteurs risquant d'être impactés selon l'ampleur de la crue. En cas de crue, la situation sur le terrain pourra être différente de la zone inondée potentielle cartographiée, il conviendra donc de se référer impérativement aux consignes fournies par les services gestionnaires de crise.

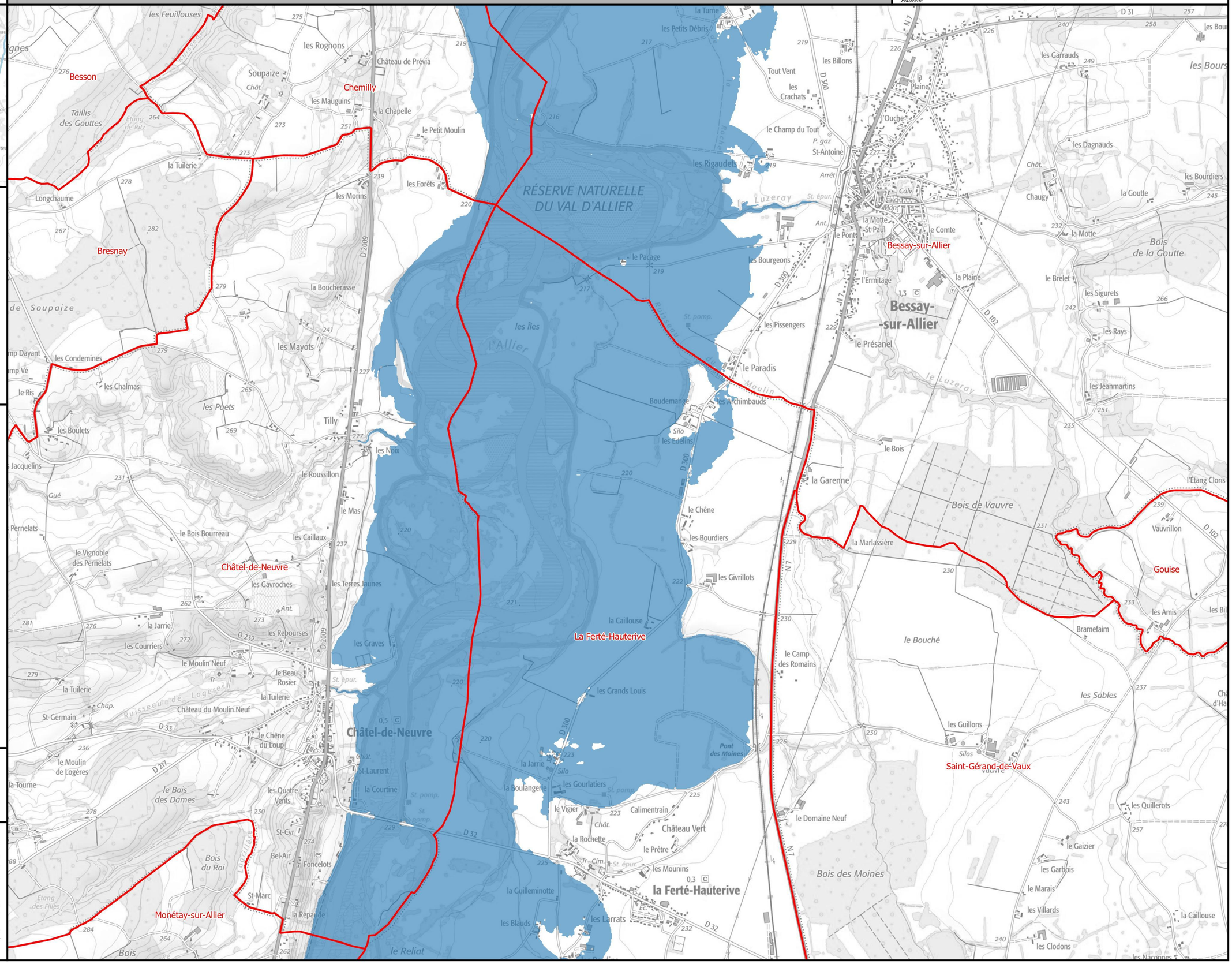

Identifiant carte	K340081001_02_3800_ZIP

Enveloppe de l'inondation potentielle | Cours d'eau : L'Allier

Échelle de référence de Châtel-de-Neuvre : 3.80 m (environ 2850 m3/s)

PRÉFÈTE COORDONNATRICE DU BASSIN LOIRE-BRETAGNE
Liberté Égalité Fraternité

afaq ISO 9001 Qualité AFNOR CERTIFICATION 2020/85583.4

VIGICRUES

Emprise 2/3

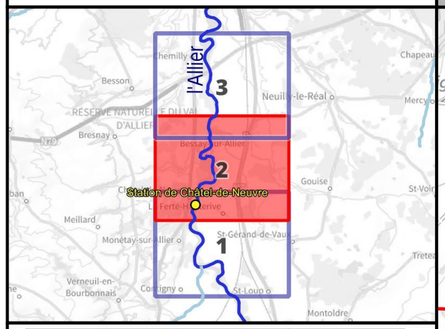

Crue passée	Hauteur (m)
Crue de décembre 2003	2.93
Crue de novembre 1994	2.67
Crue de novembre 2008	2.23
Crue de mai 2012	1.81
Crue de début mai 2013	1.65
Crue de mai-juin 2008	1.59

Légende

- Surface potentiellement inondée
- Ligne isocote (m NGF)
- Digues
- Limite de commune
- Limite de département

0 250 500 750 1 000 m

N

Échelle : 1/25000, papier A3
Cartographie : DREAL CVL - Août 2023
Données : © IGN

INFORMATIONS : Les cartographies de zones d'inondation potentielles sont le résultat de modélisations basées sur des hypothèses relatives à l'hydrologie et aux conditions d'écoulement, et donc entachées d'incertitudes. Elles ont vocation à fournir des éléments utiles à la préparation de crise en indiquant les secteurs risquant d'être impactés selon l'ampleur de la crue. En cas de crue, la situation sur le terrain pourra être différente de la zone inondée potentielle cartographiée, il conviendra donc de se référer impérativement aux consignes fournies par les services gestionnaires de crise.

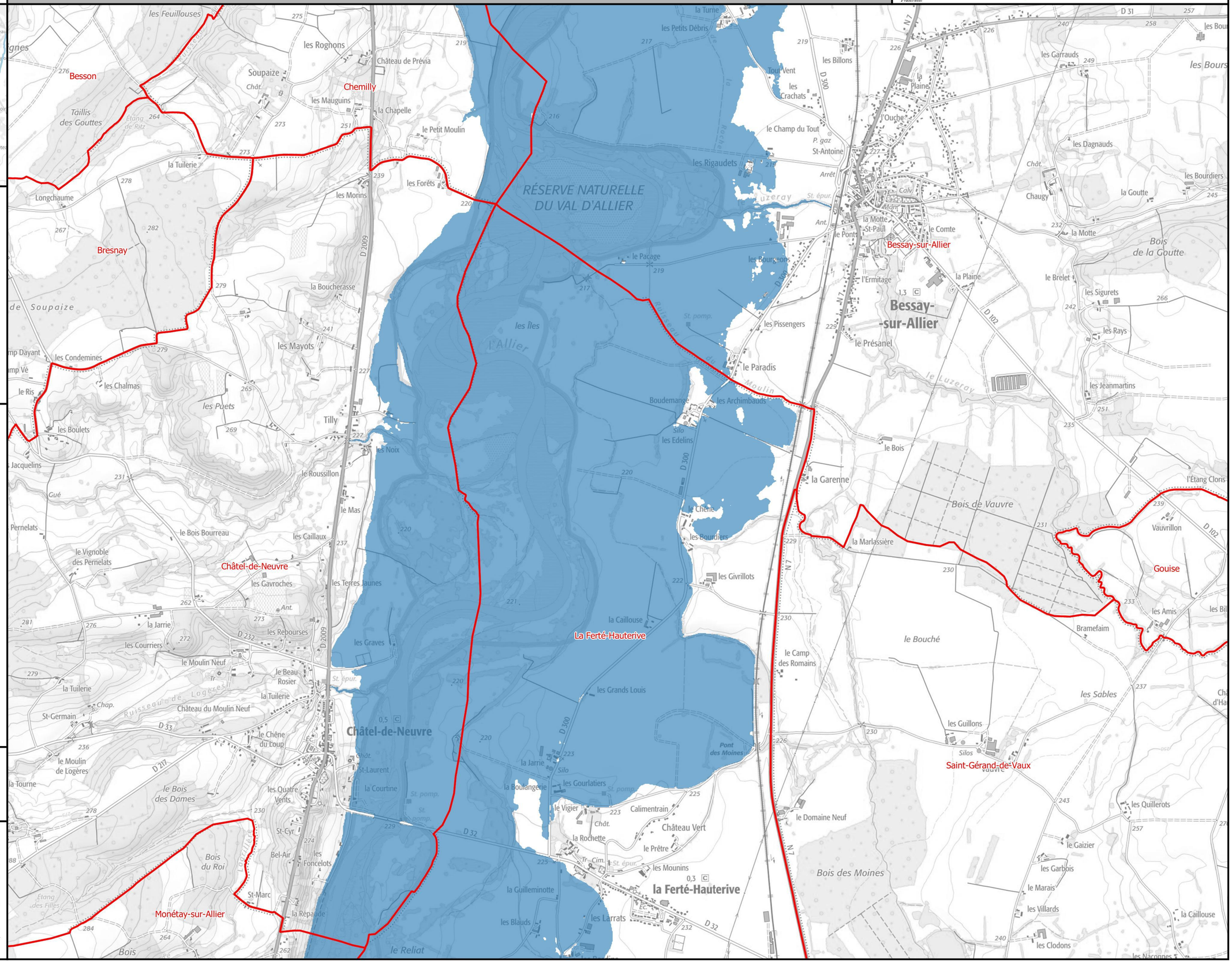

Identifiant carte	K340081001_02_EAIP

Enveloppe approchée des inondations potentielles

Échelle de référence de Châtel-de-Neuvre

PRÉFÈTE COORDONNATRICE DU BASSIN LOIRE-BRETAGNE
Liberté Égalité Fraternité

afaq ISO 9001 Qualité AFNOR CERTIFICATION 2020/85583.4

VIGICRUES

Emprise 2/3

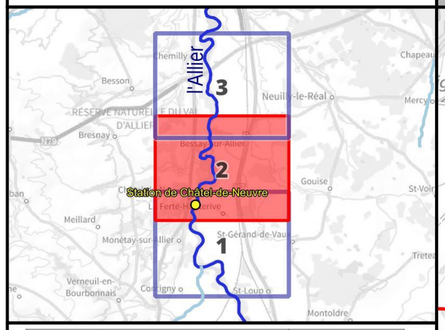

Crue passée	Hauteur (m)
Crue de décembre 2003	2.93
Crue de novembre 1994	2.67
Crue de novembre 2008	2.23
Crue de mai 2012	1.81
Crue de début mai 2013	1.65
Crue de mai-juin 2008	1.59

Légende

- Digues
- Enveloppe approchée des inondations potentielles (2011)
- Limite de commune
- Limite de département

L'EAIP a été élaborée dans le cadre de la Directive Européenne "Inondations", afin d'approcher les contours des événements extrêmes. L'effet des ouvrages hydrauliques (barrages et digues de protection) n'est pas considéré : les digues de protection sont considérées comme transparentes. L'EAIP représente l'emprise potentielle des débordements de tous les cours d'eau, y compris les petits et les intermittents, des torrents, des fonds de talweg. Elle n'intègre ni les ruissellements en versant (coulées de boues et ruissellements localisés en dehors des talwegs), ni les phénomènes spécifiques liés à la saturation locale des réseaux d'assainissement en milieu urbain.

0 250 500 750 1 000 m

N

Échelle : 1/25000, papier A3
Cartographie : DREAL CVL - Août 2023
Données : © IGN

INFORMATIONS : Les cartographies de zones d'inondation potentielles sont le résultat de modélisations basées sur des hypothèses relatives à l'hydrologie et aux conditions d'écoulement, et donc entachées d'incertitudes. Elles ont vocation à fournir des éléments utiles à la préparation de crise en indiquant les secteurs risquant d'être impactés selon l'ampleur de la crue. En cas de crue, la situation sur le terrain pourra être différente de la zone inondée potentielle cartographiée, il conviendra donc de se référer impérativement aux consignes fournies par les services gestionnaires de crise.

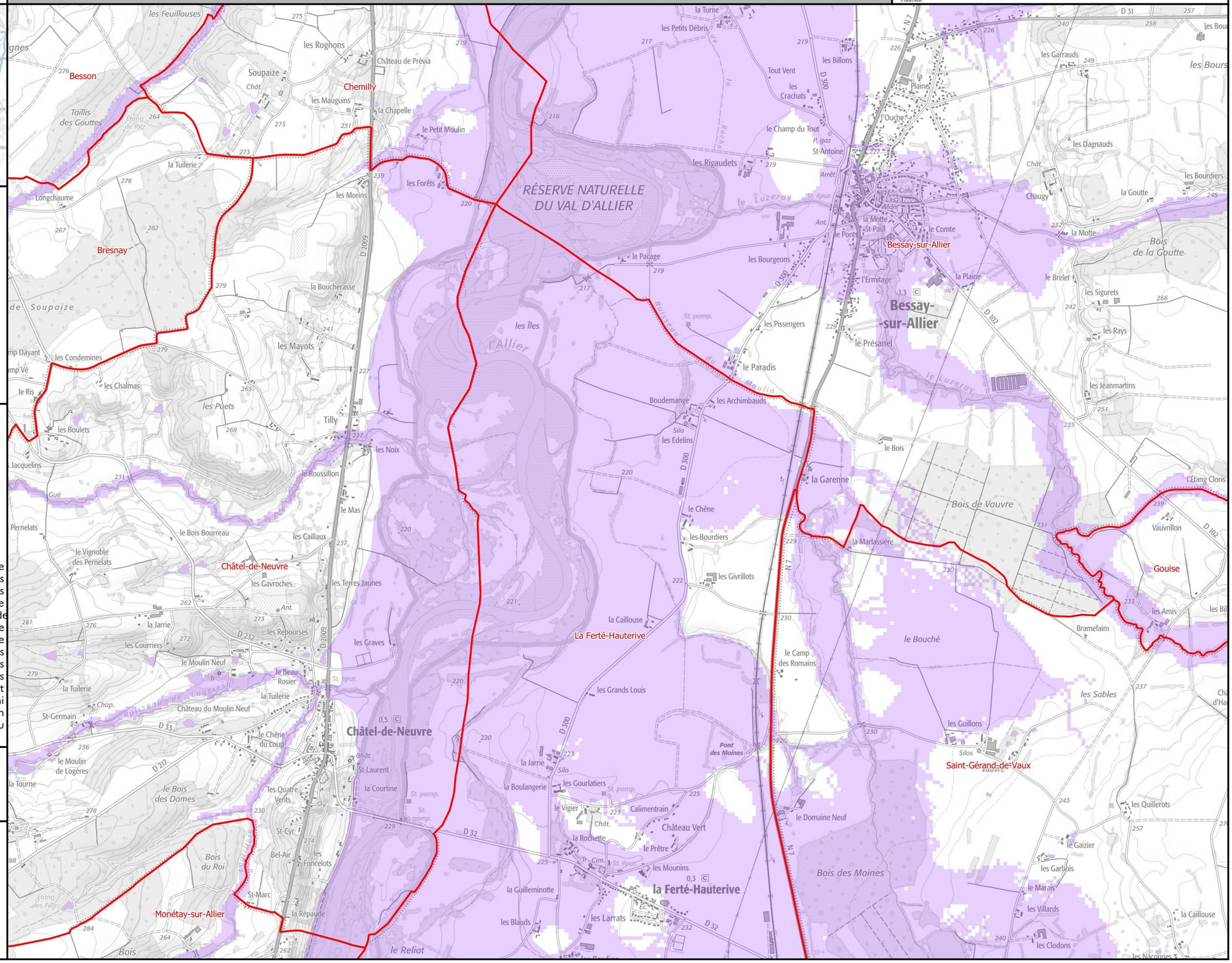

Identifiant carte	K340081001_03_2000_ZIP

Enveloppe de l'inondation potentielle | Cours d'eau : L'Allier

Échelle de référence de Châtel-de-Neuvre : 2.00 m (environ 775 m3/s)

Emprise 3/3

PRÉFÈTE COORDONNATRICE DU BASSIN LOIRE-BRETAGNE
Liberté Égalité Fraternité

afaq ISO 9001 Qualité AFNOR CERTIFICATION 2020/85583.4

VIGICRUES

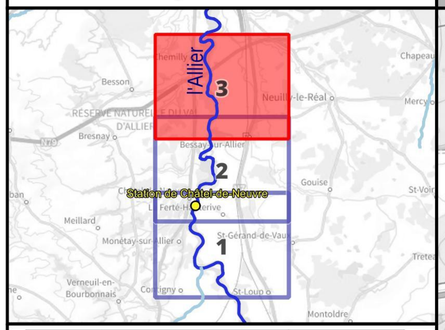

Crue passée	Hauteur (m)
Crue de décembre 2003	2.93
Crue de novembre 1994	2.67
Crue de novembre 2008	2.23
Crue de mai 2012	1.81
Crue de début mai 2013	1.65
Crue de mai-juin 2008	1.59

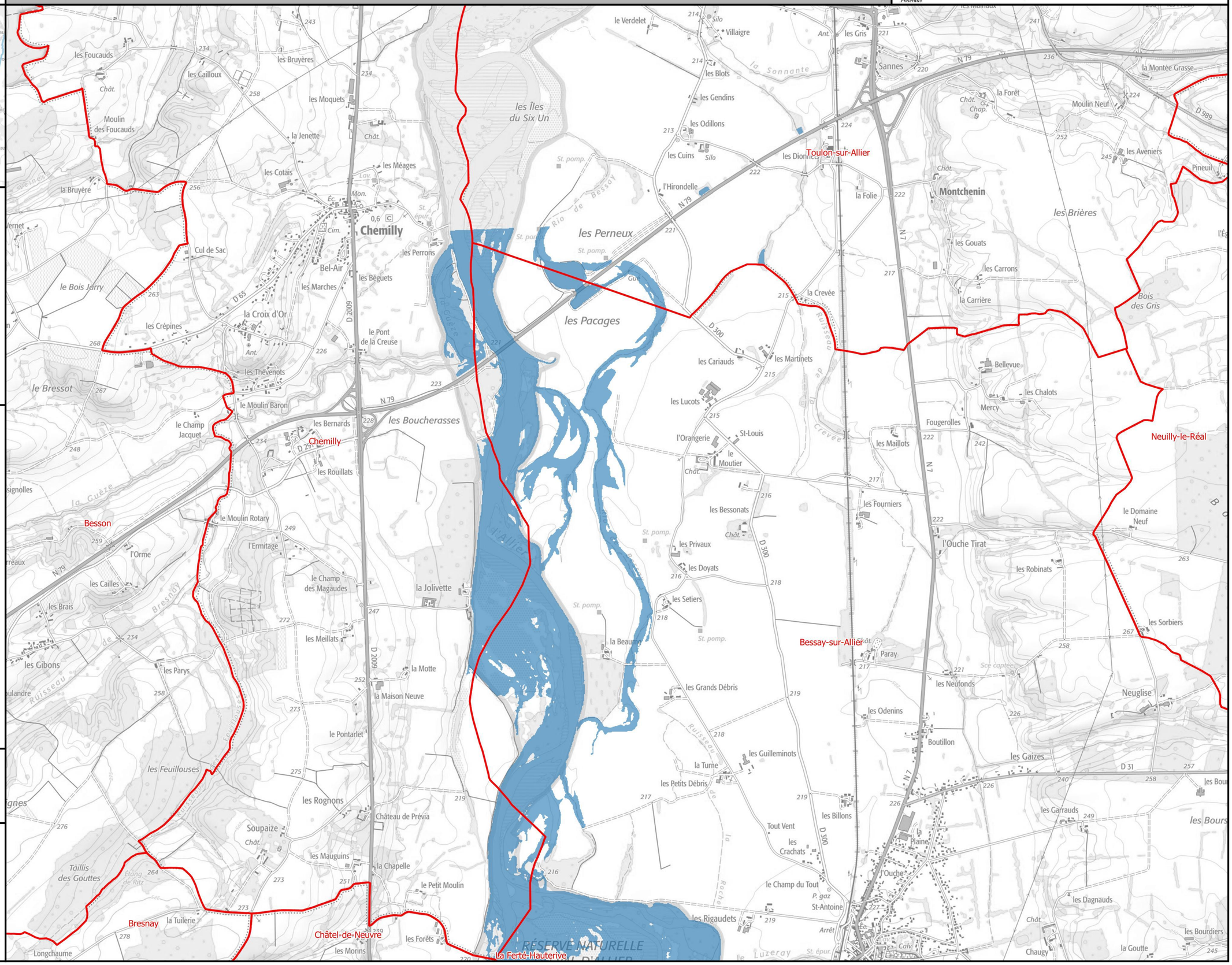

Légende

- Surface potentiellement inondée
- Ligne isocote (m NGF)
- Digues
- Limite de commune
- Limite de département

0 250 500 750 1 000 m

N

Échelle : 1/25000, papier A3
Cartographie : DREAL CVL - Août 2023
Données : © IGN

INFORMATIONS : Les cartographies de zones d'inondation potentielles sont le résultat de modélisations basées sur des hypothèses relatives à l'hydrologie et aux conditions d'écoulement, et donc entachées d'incertitudes. Elles ont vocation à fournir des éléments utiles à la préparation de crise en indiquant les secteurs risquant d'être impactés selon l'ampleur de la crue. En cas de crue, la situation sur le terrain pourra être différente de la zone inondée potentielle cartographiée, il conviendra donc de se référer impérativement aux consignes fournies par les services gestionnaires de crise.

Identifiant carte	K340081001_03_2300_ZIP

Enveloppe de l'inondation potentielle | Cours d'eau : L'Allier

Échelle de référence de Châtel-de-Neuvre : 2.30 m (environ 950 m3/s)

PRÉFÈTE COORDONNATRICE DU BASSIN LOIRE-BRETAGNE
Liberté Égalité Fraternité

afaq ISO 9001 Qualité AFNOR CERTIFICATION 2020/85583.4

VIGICRUES

Emprise 3/3

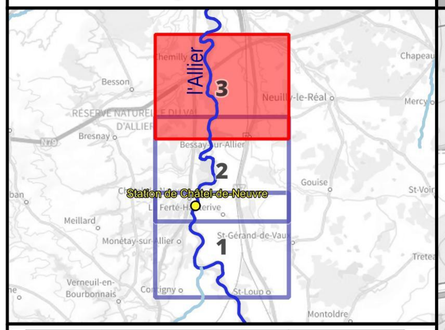

Crue passée	Hauteur (m)
Crue de décembre 2003	2.93
Crue de novembre 1994	2.67
Crue de novembre 2008	2.23
Crue de mai 2012	1.81
Crue de début mai 2013	1.65
Crue de mai-juin 2008	1.59

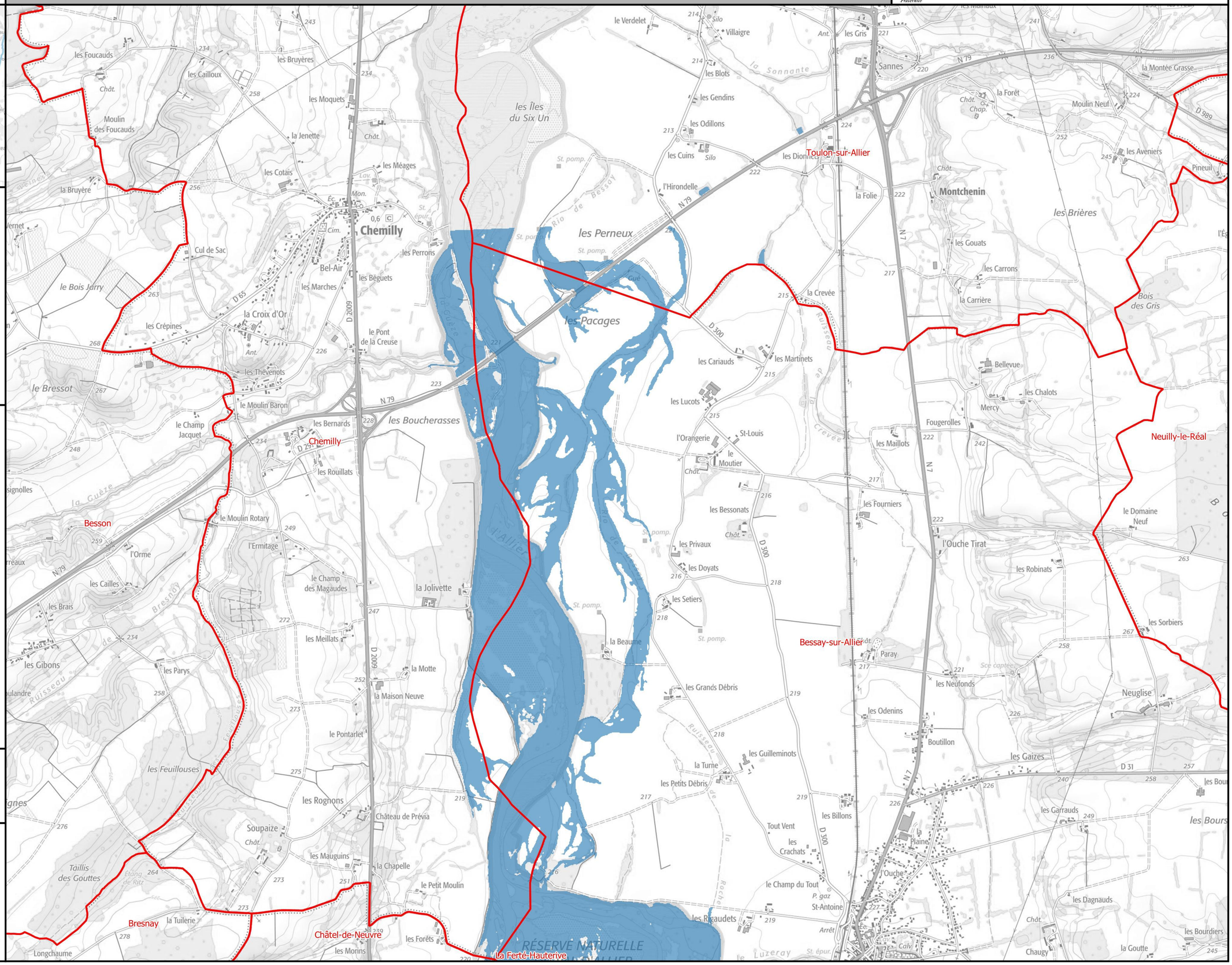

Légende

- Surface potentiellement inondée
- Ligne isocote (m NGF)
- Digues
- Limite de commune
- Limite de département

0 250 500 750 1 000 m

N

Échelle : 1/25000, papier A3
Cartographie : DREAL CVL - Août 2023
Données : © IGN

INFORMATIONS : Les cartographies de zones d'inondation potentielles sont le résultat de modélisations basées sur des hypothèses relatives à l'hydrologie et aux conditions d'écoulement, et donc entachées d'incertitudes. Elles ont vocation à fournir des éléments utiles à la préparation de crise en indiquant les secteurs risquant d'être impactés selon l'ampleur de la crue. En cas de crue, la situation sur le terrain pourra être différente de la zone inondée potentielle cartographiée, il conviendra donc de se référer impérativement aux consignes fournies par les services gestionnaires de crise.

Identifiant carte	K340081001_03_2600_ZIP

Enveloppe de l'inondation potentielle | Cours d'eau : L'Allier

Emprise 3/3

Échelle de référence de Châtel-de-Neuvre : 2.60 m (environ 1200 m3/s)

PRÉFÈTE COORDONNATRICE DU BASSIN LOIRE-BRETAGNE
Liberté Égalité Fraternité

afaq ISO 9001 Qualité AFNOR CERTIFICATION 2020/85583.4

VIGICRUES

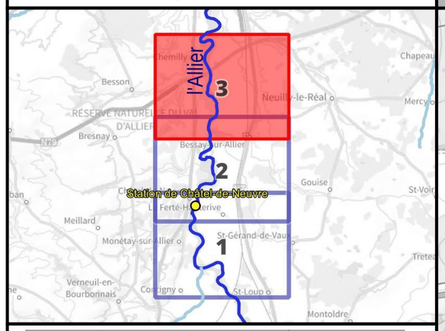

Crue passée	Hauteur (m)
Crue de décembre 2003	2.93
Crue de novembre 1994	2.67
Crue de novembre 2008	2.23
Crue de mai 2012	1.81
Crue de début mai 2013	1.65
Crue de mai-juin 2008	1.59

Légende

- Surface potentiellement inondée
- Ligne isocote (m NGF)
- Digues
- Limite de commune
- Limite de département

0 250 500 750 1 000 m

N

Échelle : 1/25000, papier A3
Cartographie : DREAL CVL - Août 2023
Données : © IGN

INFORMATIONS : Les cartographies de zones d'inondation potentielles sont le résultat de modélisations basées sur des hypothèses relatives à l'hydrologie et aux conditions d'écoulement, et donc entachées d'incertitudes. Elles ont vocation à fournir des éléments utiles à la préparation de crise en indiquant les secteurs risquant d'être impactés selon l'ampleur de la crue. En cas de crue, la situation sur le terrain pourra être différente de la zone inondée potentielle cartographiée, il conviendra donc de se référer impérativement aux consignes fournies par les services gestionnaires de crise.

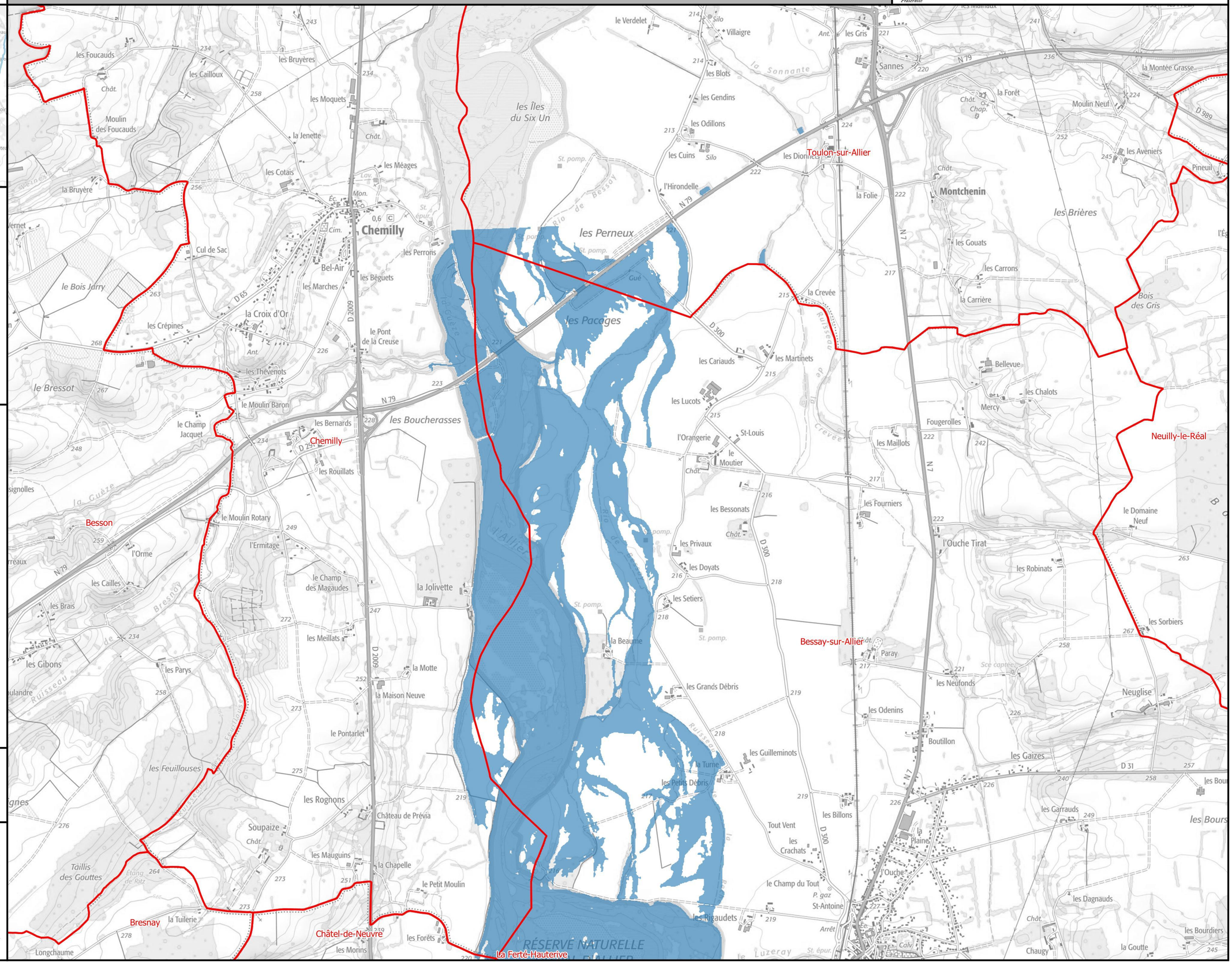

Identifiant carte	K340081001_03_2900_ZIP

Enveloppe de l'inondation potentielle | Cours d'eau : L'Allier

Échelle de référence de Châtel-de-Neuvre : 2.90 m (environ 1500 m3/s)

PRÉFÈTE COORDONNATRICE DU BASSIN LOIRE-BRETAGNE
Liberté Égalité Fraternité

afaq ISO 9001 Qualité AFNOR CERTIFICATION 2020/85583.4

VIGICRUES

Emprise 3/3

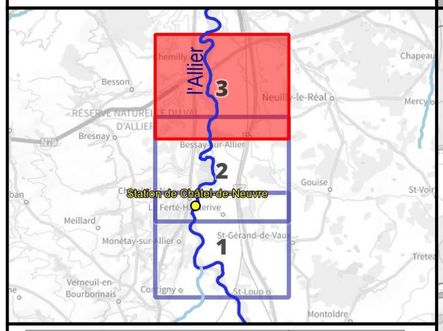

Crue passée	Hauteur (m)
Crue de décembre 2003	2.93
Crue de novembre 1994	2.67
Crue de novembre 2008	2.23
Crue de mai 2012	1.81
Crue de début mai 2013	1.65
Crue de mai-juin 2008	1.59

Légende

- Surface potentiellement inondée
- Ligne isocote (m NGF)
- Digues
- Limite de commune
- Limite de département

0 250 500 750 1 000 m

N

Échelle : 1/25000, papier A3
Cartographie : DREAL CVL - Août 2023
Données : © IGN

INFORMATIONS : Les cartographies de zones d'inondation potentielles sont le résultat de modélisations basées sur des hypothèses relatives à l'hydrologie et aux conditions d'écoulement, et donc entachées d'incertitudes. Elles ont vocation à fournir des éléments utiles à la préparation de crise en indiquant les secteurs risquant d'être impactés selon l'ampleur de la crue. En cas de crue, la situation sur le terrain pourra être différente de la zone inondée potentielle cartographiée, il conviendra donc de se référer impérativement aux consignes fournies par les services gestionnaires de crise.

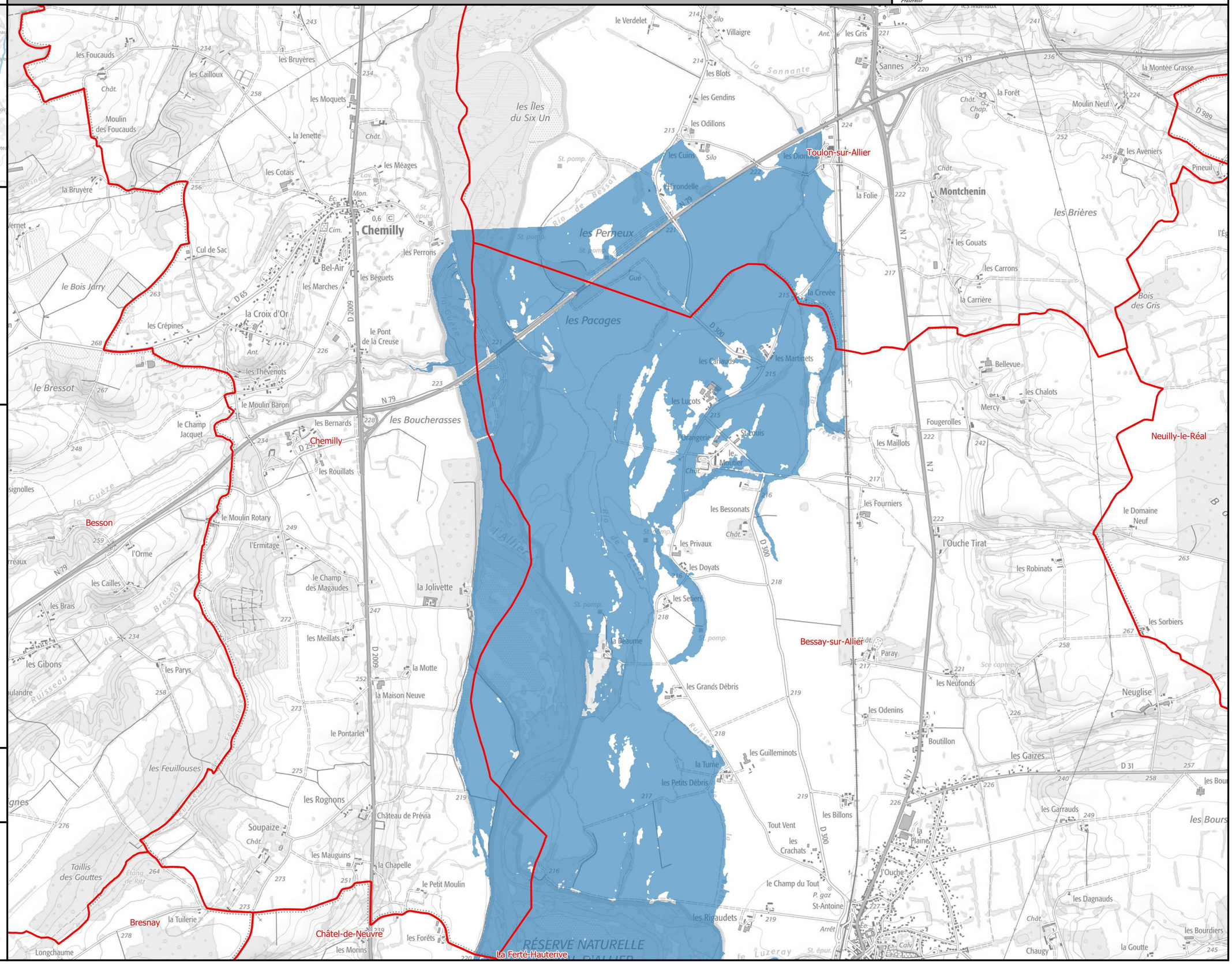

Identifiant carte	K340081001_03_3200_ZIP

Enveloppe de l'inondation potentielle | Cours d'eau : L'Allier

Échelle de référence de Châtel-de-Neuvre : 3.20 m (environ 1900 m3/s)

PRÉFÈTE COORDONNATRICE DU BASSIN LOIRE-BRETAGNE
Liberté Égalité Fraternité

afaq ISO 9001 Qualité AFNOR CERTIFICATION 2020/85583.4

VIGICRUES

Emprise 3/3

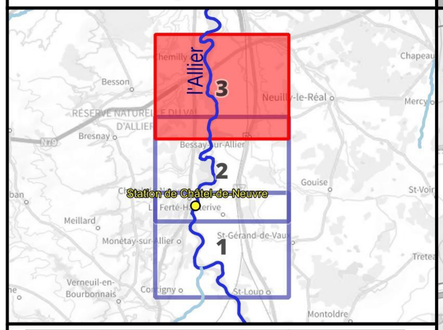

Crue passée	Hauteur (m)
Crue de décembre 2003	2.93
Crue de novembre 1994	2.67
Crue de novembre 2008	2.23
Crue de mai 2012	1.81
Crue de début mai 2013	1.65
Crue de mai-juin 2008	1.59

Légende

- Surface potentiellement inondée
- Ligne isocote (m NGF)
- Digues
- Limite de commune
- Limite de département

0 250 500 750 1 000 m

N

Échelle : 1/25000, papier A3
Cartographie : DREAL CVL - Août 2023
Données : © IGN

INFORMATIONS : Les cartographies de zones d'inondation potentielles sont le résultat de modélisations basées sur des hypothèses relatives à l'hydrologie et aux conditions d'écoulement, et donc entachées d'incertitudes. Elles ont vocation à fournir des éléments utiles à la préparation de crise en indiquant les secteurs risquant d'être impactés selon l'ampleur de la crue. En cas de crue, la situation sur le terrain pourra être différente de la zone inondée potentielle cartographiée, il conviendra donc de se référer impérativement aux consignes fournies par les services gestionnaires de crise.

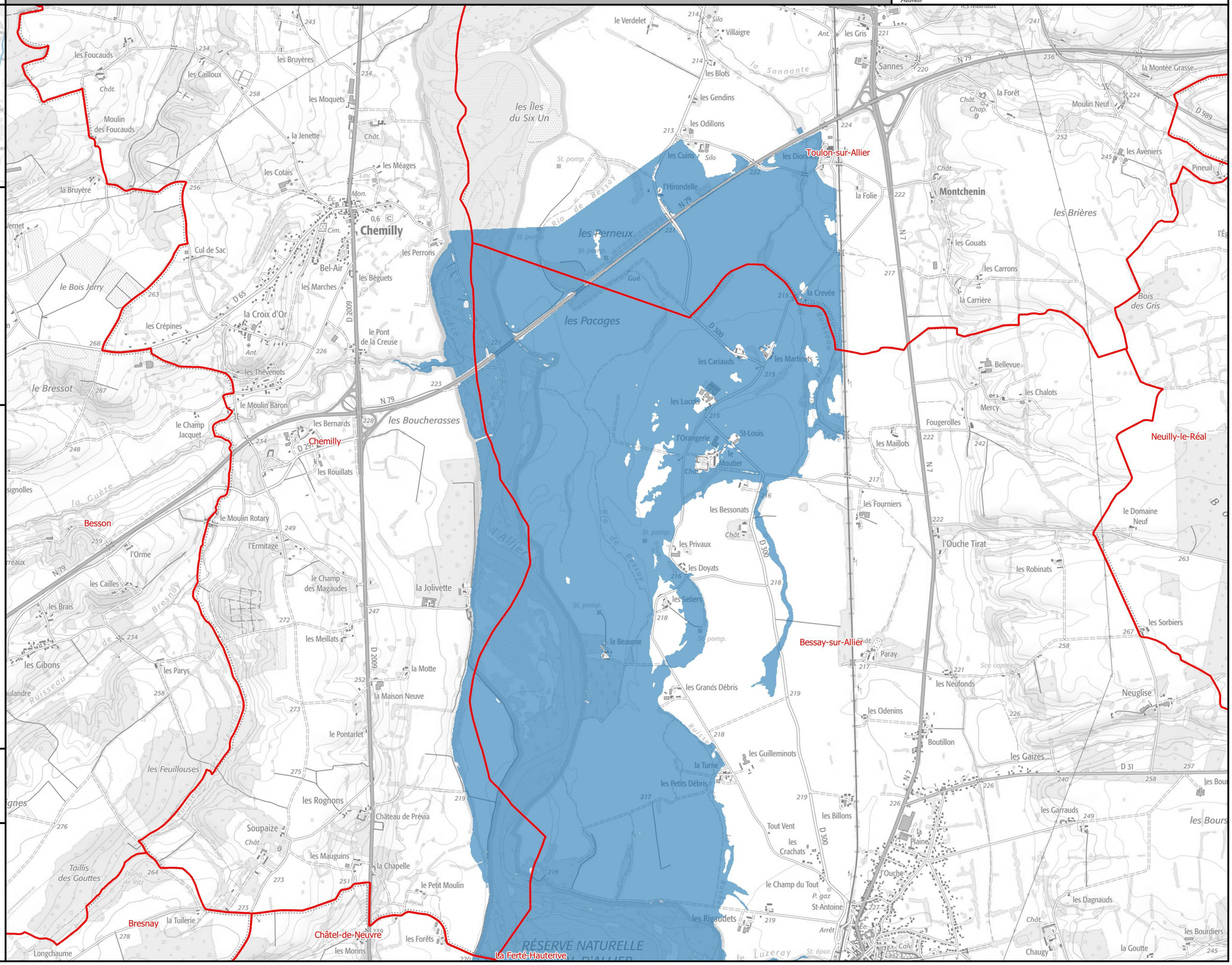

Identifiant carte	K340081001_03_3500_ZIP

Enveloppe de l'inondation potentielle | Cours d'eau : L'Allier

Échelle de référence de Châtel-de-Neuvre : 3.50 m (environ 2350 m3/s)

Emprise 3/3

PRÉFÈTE COORDONNATRICE DU BASSIN LOIRE-BRETAGNE
Liberté Égalité Fraternité

afaq ISO 9001 Qualité AFNOR CERTIFICATION 2020/85583.4

VIGICRUES

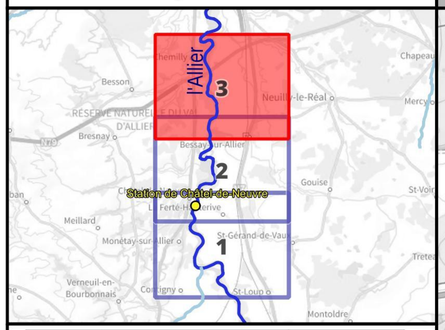

Crue passée	Hauteur (m)
Crue de décembre 2003	2.93
Crue de novembre 1994	2.67
Crue de novembre 2008	2.23
Crue de mai 2012	1.81
Crue de début mai 2013	1.65
Crue de mai-juin 2008	1.59

Légende

- Surface potentiellement inondée
- Ligne isocote (m NGF)
- Digues
- Limite de commune
- Limite de département

0 250 500 750 1 000 m

N

Échelle : 1/25000, papier A3
Cartographie : DREAL CVL - Août 2023
Données : © IGN

INFORMATIONS : Les cartographies de zones d'inondation potentielles sont le résultat de modélisations basées sur des hypothèses relatives à l'hydrologie et aux conditions d'écoulement, et donc entachées d'incertitudes. Elles ont vocation à fournir des éléments utiles à la préparation de crise en indiquant les secteurs risquant d'être impactés selon l'ampleur de la crue. En cas de crue, la situation sur le terrain pourra être différente de la zone inondée potentielle cartographiée, il conviendra donc de se référer impérativement aux consignes fournies par les services gestionnaires de crise.

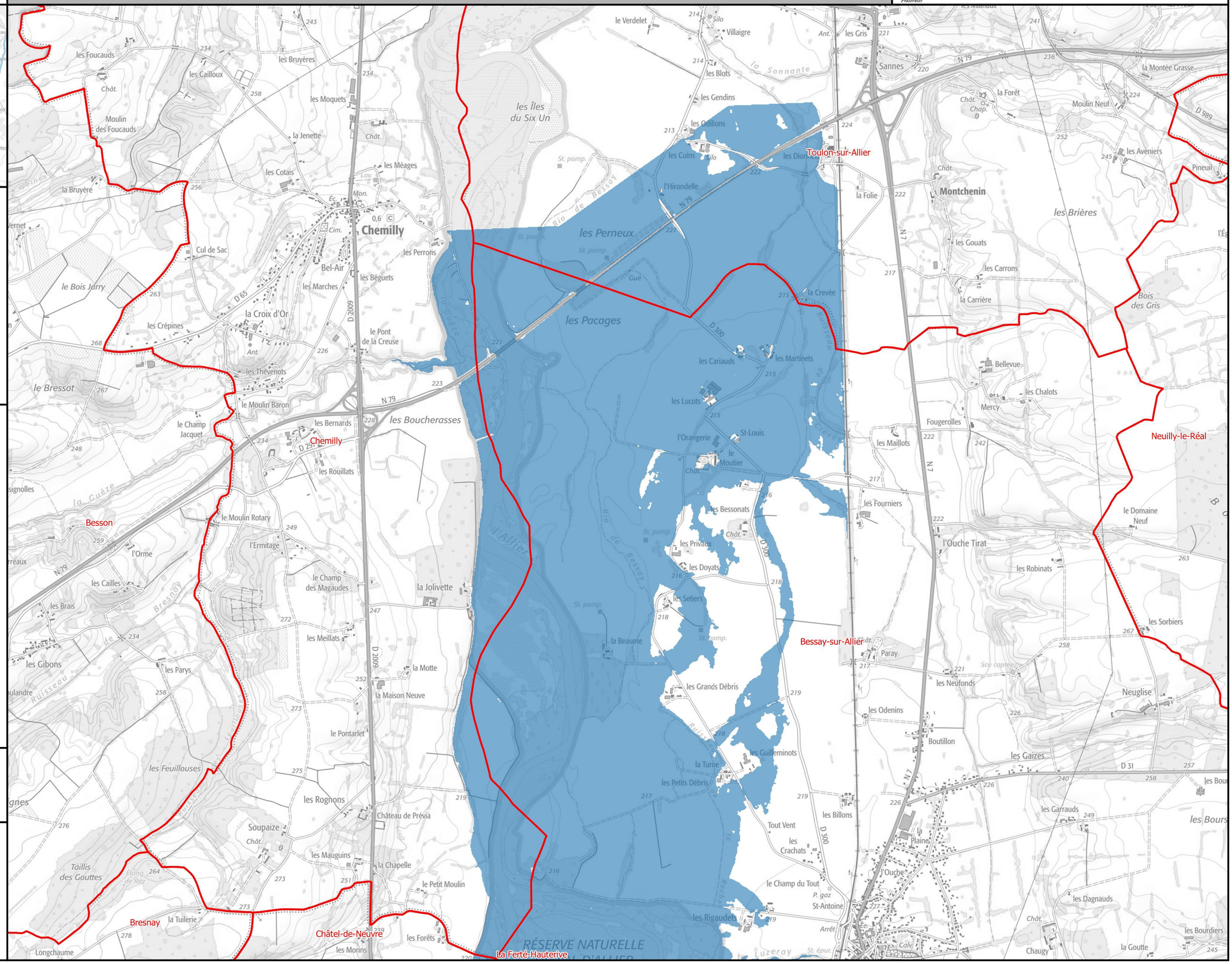

Identifiant carte	K340081001_03_3800_ZIP

Enveloppe de l'inondation potentielle | Cours d'eau : L'Allier

Échelle de référence de Châtel-de-Neuvre : 3.80 m (environ 2850 m3/s)

PRÉFÈTE COORDONNATRICE DU BASSIN LOIRE-BRETAGNE
Liberté Égalité Fraternité

afaq ISO 9001 Qualité AFNOR CERTIFICATION 2020/85583.4

VIGICRUES

Emprise 3/3

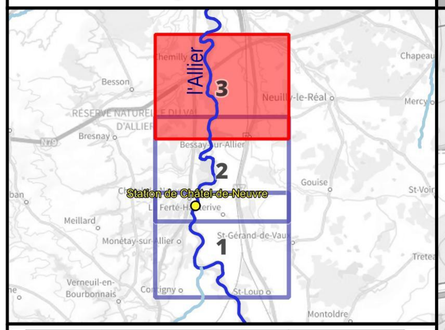

Crue passée	Hauteur (m)
Crue de décembre 2003	2.93
Crue de novembre 1994	2.67
Crue de novembre 2008	2.23
Crue de mai 2012	1.81
Crue de début mai 2013	1.65
Crue de mai-juin 2008	1.59

Légende

- Surface potentiellement inondée
- Ligne isocote (m NGF)
- Digues
- Limite de commune
- Limite de département

0 250 500 750 1 000 m

N

Échelle : 1/25000, papier A3
Cartographie : DREAL CVL - Août 2023
Données : © IGN

INFORMATIONS : Les cartographies de zones d'inondation potentielles sont le résultat de modélisations basées sur des hypothèses relatives à l'hydrologie et aux conditions d'écoulement, et donc entachées d'incertitudes. Elles ont vocation à fournir des éléments utiles à la préparation de crise en indiquant les secteurs risquant d'être impactés selon l'ampleur de la crue. En cas de crue, la situation sur le terrain pourra être différente de la zone inondée potentielle cartographiée, il conviendra donc de se référer impérativement aux consignes fournies par les services gestionnaires de crise.

Toulon-sur-Allier
Chemilly
Bessay-sur-Allier
Neuilly-le-Réal
Besson
Bresnay
Châtel-de-Neuvre
La Ferté-Hauterive
RÉSERVE NATURELLE
les Îles du Six Un
les Perneux
les Pacages
la Sonnante
Montchenin
les Brières

Identifiant carte	K340081001_03_EAIP

Enveloppe approchée des inondations potentielles

Échelle de référence de Châtel-de-Neuvre

PRÉFÈTE COORDONNATRICE DU BASSIN LOIRE-BRETAGNE
Liberté Égalité Fraternité

afaq ISO 9001 Qualité AFNOR CERTIFICATION 2020/85583.4

VIGICRUES

Emprise 3/3

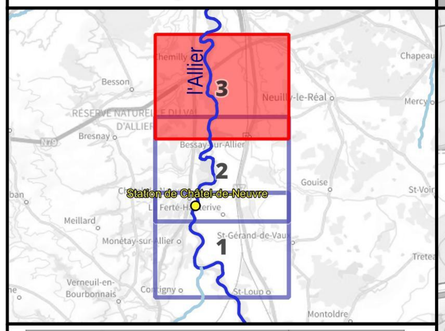

Crue passée	Hauteur (m)
Crue de décembre 2003	2.93
Crue de novembre 1994	2.67
Crue de novembre 2008	2.23
Crue de mai 2012	1.81
Crue de début mai 2013	1.65
Crue de mai-juin 2008	1.59

Légende

- Digues
- Enveloppe approchée des inondations potentielles (2011)
- Limite de commune
- Limite de département

L'EAIP a été élaborée dans le cadre de la Directive Européenne "Inondations", afin d'approcher les contours des événements extrêmes. L'effet des ouvrages hydrauliques (barrages et digues de protection) n'est pas considéré : les digues de protection sont considérées comme transparentes. L'EAIP représente l'emprise potentielle des débordements de tous les cours d'eau, y compris les petits et les intermittents, des torrents, des fonds de talweg. Elle n'intègre ni les ruissellements en versant (coulées de boues et ruissellements localisés en dehors des talwegs), ni les phénomènes spécifiques liés à la saturation locale des réseaux d'assainissement en milieu urbain.

0 250 500 750 1 000 m

N

Échelle : 1/25000, papier A3
Cartographie : DREAL CVL - Août 2023
Données : © IGN
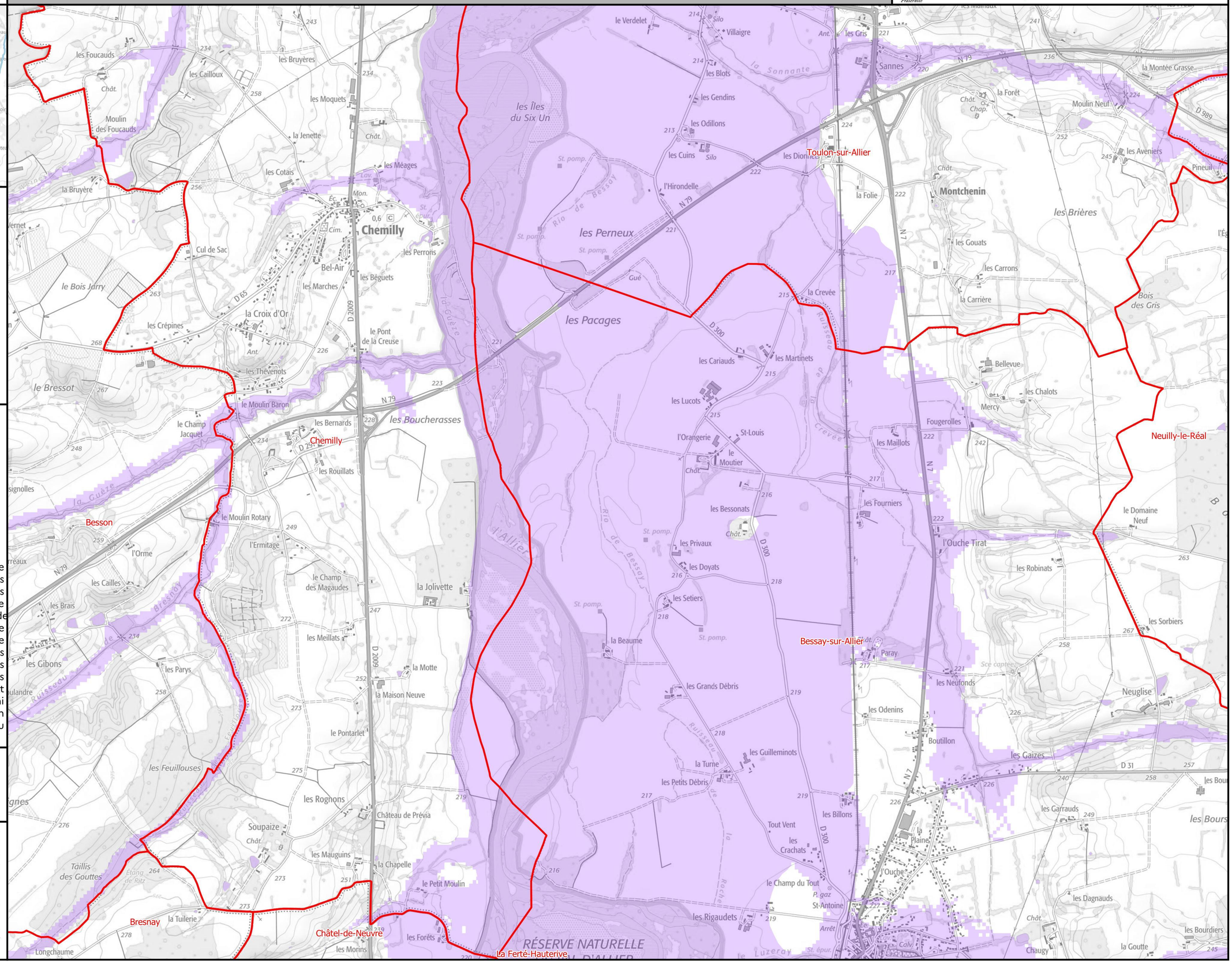
INFORMATIONS : Les cartographies de zones d'inondation potentielles sont le résultat de modélisations basées sur des hypothèses relatives à l'hydrologie et aux conditions d'écoulement, et donc entachées d'incertitudes. Elles ont vocation à fournir des éléments utiles à la préparation de crise en indiquant les secteurs risquant d'être impactés selon l'ampleur de la crue. En cas de crue, la situation sur le terrain pourra être différente de la zone inondée potentielle cartographiée, il conviendra donc de se référer impérativement aux consignes fournies par les services gestionnaires de crise.