Tableau d'assemblage des cartographies

Échelle de référence de Pontgibaud

PRÉFÈTE COORDONNATRICE DU BASSIN LOIRE-BRETAGNE
Liberté Égalité Fraternité

afaq ISO 9001 Qualité AFNOR CERTIFICATION 2020/85583.4

VIGICRUES

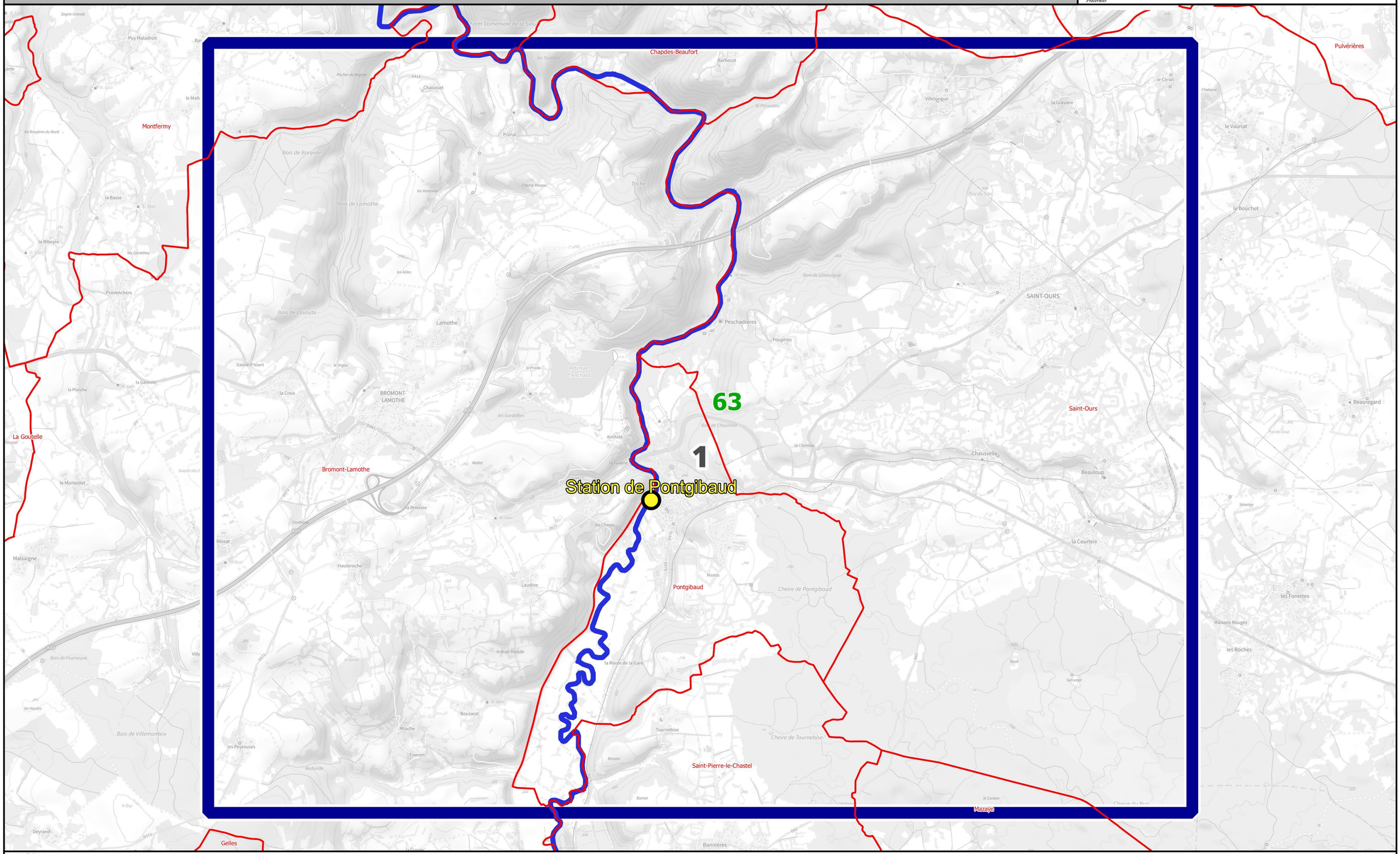

N

DREAL CVL, Août 2023 - Données : © IGN

0 700 1 400 2 100 2 800 m

Identifiant carte	K322201001_01_800_ZICH

Hauteurs de submersion | Cours d'eau : La Sioule

Échelle de référence de Pontgibaud : 0.80 m

Emprise 1/1

PRÉFÈTE COORDONNATRICE DU BASSIN LOIRE-BRETAGNE
Liberté Égalité Fraternité

afaq ISO 9001 Qualité AFNOR CERTIFICATION 2020/85583.4

VIGICRUES

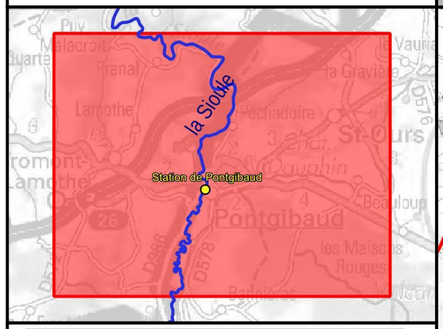

Crue passée	Hauteur (m)
Crue de décembre 1944	3.4
Crue de septembre 1866	3.25
Crue de novembre 1994	2.74
Crue de janvier 1982	2.58
Crue de février 2003	2.33
Crue de mars 2007	1.87
Crue de mi-décembre 2011	1.65
Crue de début janvier 2018	1.34
Crue de début février 2016	1.22
Crue de février-mars 2015	1
Crue des 10-11 mars 2023	0.91

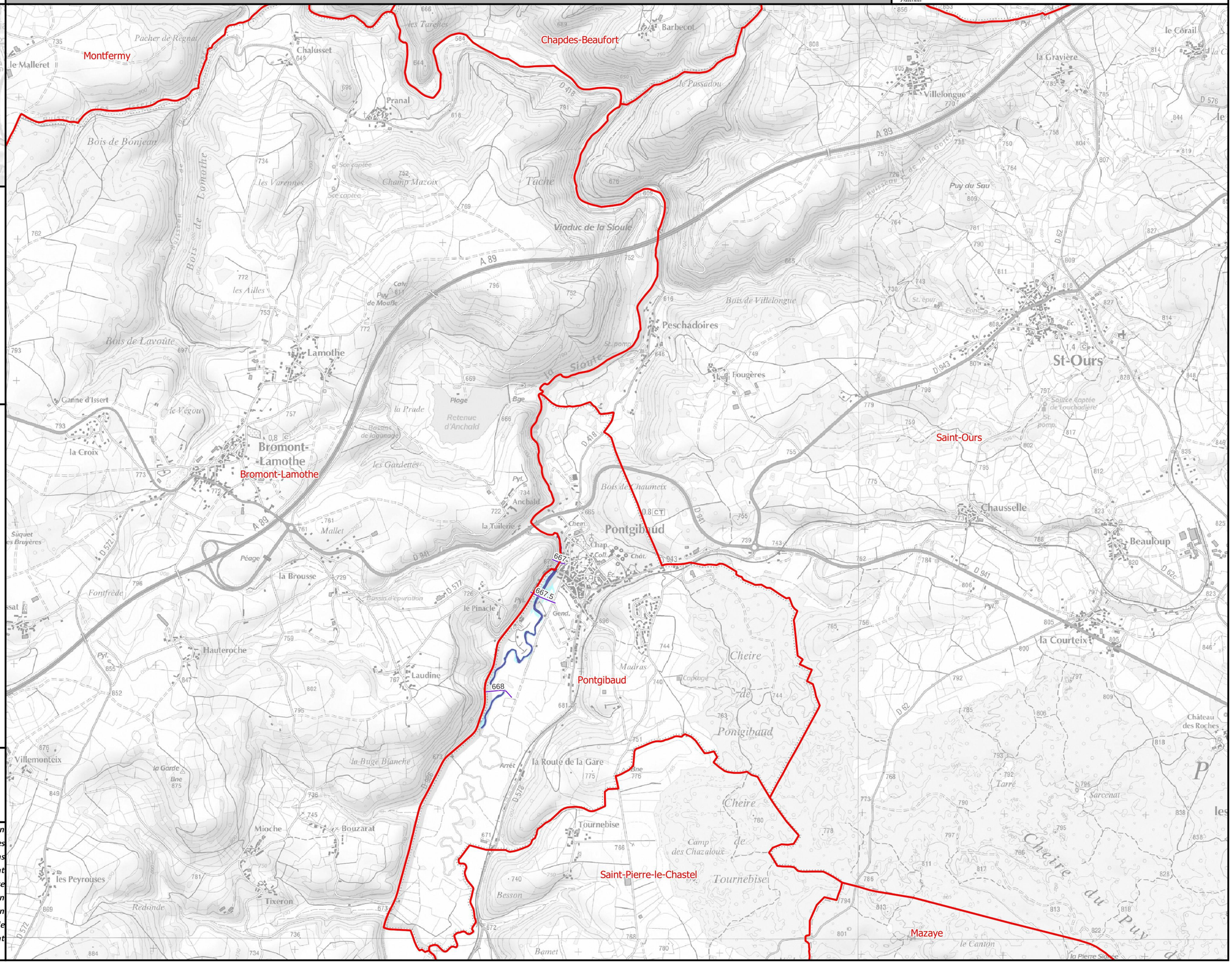

Légende

Hauteurs de submersion
- entre 0 et 0,5 m
- entre 0,5 et 1 m
- entre 1 et 1,5 m
- entre 1,5 et 2 m
- supérieure à 2 m

Zone d'incertitude

Ligne isocote (m NGF)

Système d'endiguement

Zone soumise au comportement des systèmes d'endiguement. Se référer à l'étude de dangers

Limite de commune

Limite de département

0 250 500 750 1 000 m

N

Échelle : 1/25000, papier A3
Cartographie : DREAL CVL - mai 2026
Données : © IGN

INFORMATIONS : Les cartographies de zones d'inondation potentielles sont le résultat de modélisations basées sur des hypothèses relatives à l'hydrologie et aux conditions d'écoulement, et donc entachées d'incertitudes. Elles ont vocation à fournir des éléments utiles à la préparation de crise en indiquant les secteurs risquant d'être impactés selon l'ampleur de la crue. En cas de crue, la situation sur le terrain pourra être différente de la zone inondée potentielle cartographiée, il conviendra donc de se référer impérativement aux consignes fournies par les services gestionnaires de crise.

Identifiant carte	K322201001_01_900_ZICH

Hauteurs de submersion | Cours d'eau : La Sioule

Échelle de référence de Pontgibaud : 0.90 m

PRÉFÈTE COORDONNATRICE DU BASSIN LOIRE-BRETAGNE
Liberté Égalité Fraternité

afaq ISO 9001 Qualité AFNOR CERTIFICATION 2020/85583.4

VIGICRUES

Emprise 1/1

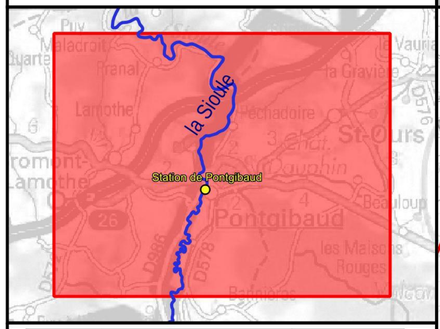

Crue passée	Hauteur (m)
Crue de décembre 1944	3.4
Crue de septembre 1866	3.25
Crue de novembre 1994	2.74
Crue de janvier 1982	2.58
Crue de février 2003	2.33
Crue de mars 2007	1.87
Crue de mi-décembre 2011	1.65
Crue de début janvier 2018	1.34
Crue de début février 2016	1.22
Crue de février-mars 2015	1
Crue des 10-11 mars 2023	0.91

Légende

Hauteurs de submersion
- entre 0 et 0,5 m
- entre 0,5 et 1 m
- entre 1 et 1,5 m
- entre 1,5 et 2 m
- supérieure à 2 m

Zone d'incertitude

Ligne isocote (m NGF)

Système d'endiguement

Zone soumise au comportement des systèmes d'endiguement. Se référer à l'étude de dangers

Limite de commune

Limite de département

0 250 500 750 1 000 m

N

Échelle : 1/25000, papier A3
Cartographie : DREAL CVL - mai 2026
Données : © IGN

INFORMATIONS : Les cartographies de zones d'inondation potentielles sont le résultat de modélisations basées sur des hypothèses relatives à l'hydrologie et aux conditions d'écoulement, et donc entachées d'incertitudes. Elles ont vocation à fournir des éléments utiles à la préparation de crise en indiquant les secteurs risquant d'être impactés selon l'ampleur de la crue. En cas de crue, la situation sur le terrain pourra être différente de la zone inondée potentielle cartographiée, il conviendra donc de se référer impérativement aux consignes fournies par les services gestionnaires de crise.

Identifiant carte	K322201001_01_1100_ZICH

Hauteurs de submersion | Cours d'eau : La Sioule

Échelle de référence de Pontgibaud : 1.10 m

PRÉFÈTE COORDONNATRICE DU BASSIN LOIRE-BRETAGNE
Liberté Égalité Fraternité

afaq ISO 9001 Qualité AFNOR CERTIFICATION 2020/85583.4

VIGICRUES

Emprise 1/1

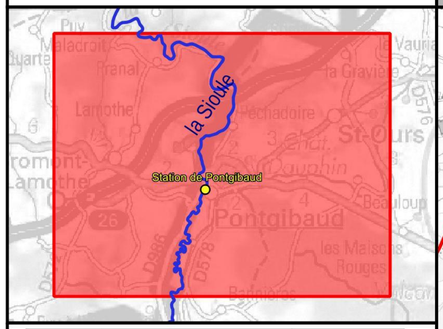

Crue passée	Hauteur (m)
Crue de décembre 1944	3.4
Crue de septembre 1866	3.25
Crue de novembre 1994	2.74
Crue de janvier 1982	2.58
Crue de février 2003	2.33
Crue de mars 2007	1.87
Crue de mi-décembre 2011	1.65
Crue de début janvier 2018	1.34
Crue de début février 2016	1.22
Crue de février-mars 2015	1
Crue des 10-11 mars 2023	0.91

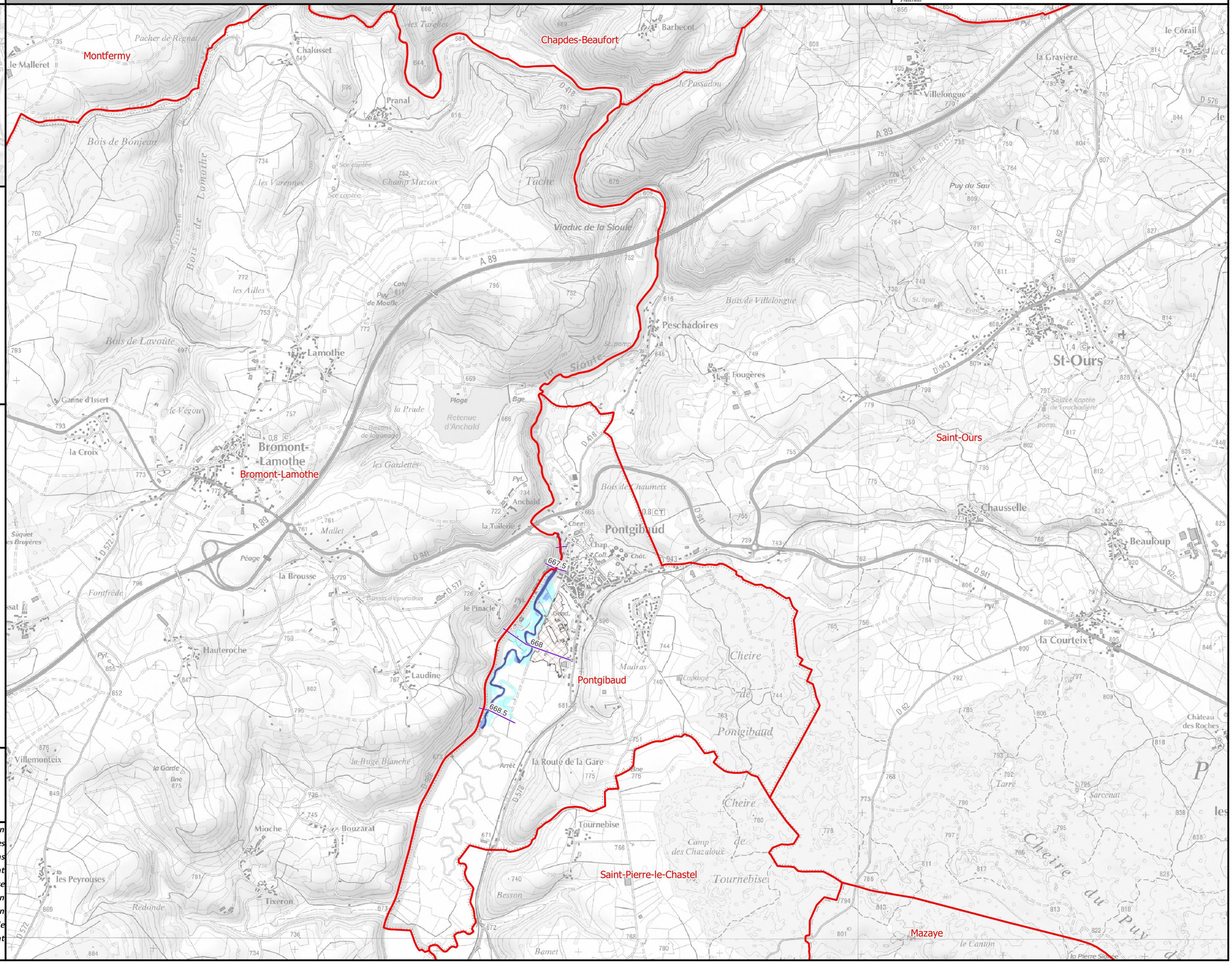

Légende

Hauteurs de submersion
- entre 0 et 0,5 m
- entre 0,5 et 1 m
- entre 1 et 1,5 m
- entre 1,5 et 2 m
- supérieure à 2 m

Zone d'incertitude

Ligne isocote (m NGF)

Système d'endiguement

Zone soumise au comportement des systèmes d'endiguement. Se référer à l'étude de dangers

Limite de commune

Limite de département

0 250 500 750 1 000 m

N

Échelle : 1/25000, papier A3
Cartographie : DREAL CVL - mai 2026
Données : © IGN

INFORMATIONS : Les cartographies de zones d'inondation potentielles sont le résultat de modélisations basées sur des hypothèses relatives à l'hydrologie et aux conditions d'écoulement, et donc entachées d'incertitudes. Elles ont vocation à fournir des éléments utiles à la préparation de crise en indiquant les secteurs risquant d'être impactés selon l'ampleur de la crue. En cas de crue, la situation sur le terrain pourra être différente de la zone inondée potentielle cartographiée, il conviendra donc de se référer impérativement aux consignes fournies par les services gestionnaires de crise.

Identifiant carte	K322201001_01_1350_ZICH

Hauteurs de submersion | Cours d'eau : La Sioule

Échelle de référence de Pontgibaud : 1.35 m

PRÉFÈTE COORDONNATRICE DU BASSIN LOIRE-BRETAGNE
Liberté Égalité Fraternité

afaq ISO 9001 Qualité AFNOR CERTIFICATION 2020/85583.4

VIGICRUES

Emprise 1/1

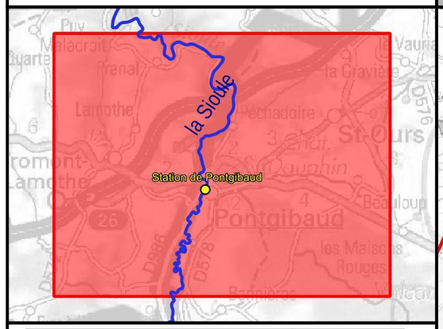

Crue passée	Hauteur (m)
Crue de décembre 1944	3.4
Crue de septembre 1866	3.25
Crue de novembre 1994	2.74
Crue de janvier 1982	2.58
Crue de février 2003	2.33
Crue de mars 2007	1.87
Crue de mi-décembre 2011	1.65
Crue de début janvier 2018	1.34
Crue de début février 2016	1.22
Crue de février-mars 2015	1
Crue des 10-11 mars 2023	0.91

Légende

Hauteurs de submersion
- entre 0 et 0,5 m
- entre 0,5 et 1 m
- entre 1 et 1,5 m
- entre 1,5 et 2 m
- supérieure à 2 m

Zone d'incertitude

Ligne isocote (m NGF)

Système d'endiguement

Zone soumise au comportement des systèmes d'endiguement. Se référer à l'étude de dangers

Limite de commune

Limite de département

0 250 500 750 1 000 m

N

Échelle : 1/25000, papier A3
Cartographie : DREAL CVL - mai 2026
Données : © IGN

INFORMATIONS : Les cartographies de zones d'inondation potentielles sont le résultat de modélisations basées sur des hypothèses relatives à l'hydrologie et aux conditions d'écoulement, et donc entachées d'incertitudes. Elles ont vocation à fournir des éléments utiles à la préparation de crise en indiquant les secteurs risquant d'être impactés selon l'ampleur de la crue. En cas de crue, la situation sur le terrain pourra être différente de la zone inondée potentielle cartographiée, il conviendra donc de se référer impérativement aux consignes fournies par les services gestionnaires de crise.

Identifiant carte	K322201001_01_1600_ZICH

Hauteurs de submersion | Cours d'eau : La Sioule

Échelle de référence de Pontgibaud : 1.60 m

Emprise 1/1

PRÉFÈTE COORDONNATRICE DU BASSIN LOIRE-BRETAGNE
Liberté Égalité Fraternité

afaq ISO 9001 Qualité AFNOR CERTIFICATION 2020/85583.4

VIGICRUES

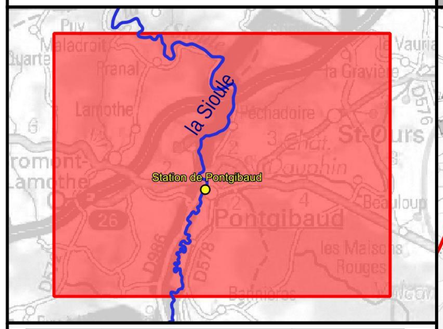

Crue passée	Hauteur (m)
Crue de décembre 1944	3.4
Crue de septembre 1866	3.25
Crue de novembre 1994	2.74
Crue de janvier 1982	2.58
Crue de février 2003	2.33
Crue de mars 2007	1.87
Crue de mi-décembre 2011	1.65
Crue de début janvier 2018	1.34
Crue de début février 2016	1.22
Crue de février-mars 2015	1
Crue des 10-11 mars 2023	0.91

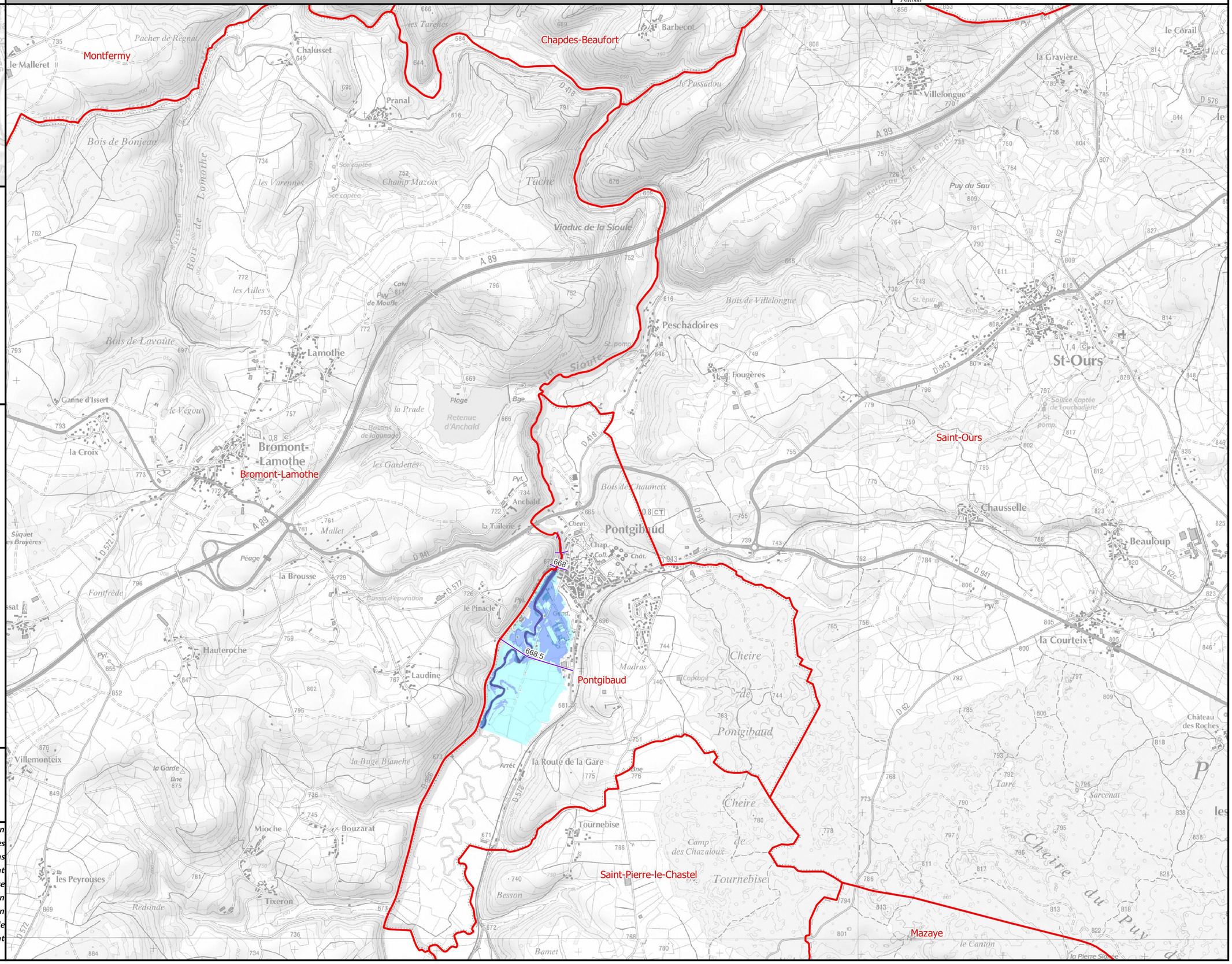

Légende

Hauteurs de submersion
- entre 0 et 0,5 m
- entre 0,5 et 1 m
- entre 1 et 1,5 m
- entre 1,5 et 2 m
- supérieure à 2 m

Zone d'incertitude

Ligne isocote (m NGF)

Système d'endiguement

Zone soumise au comportement des systèmes d'endiguement. Se référer à l'étude de dangers

Limite de commune

Limite de département

0 250 500 750 1 000 m

N

Échelle : 1/25000, papier A3
Cartographie : DREAL CVL - mai 2026
Données : © IGN

INFORMATIONS : Les cartographies de zones d'inondation potentielles sont le résultat de modélisations basées sur des hypothèses relatives à l'hydrologie et aux conditions d'écoulement, et donc entachées d'incertitudes. Elles ont vocation à fournir des éléments utiles à la préparation de crise en indiquant les secteurs risquant d'être impactés selon l'ampleur de la crue. En cas de crue, la situation sur le terrain pourra être différente de la zone inondée potentielle cartographiée, il conviendra donc de se référer impérativement aux consignes fournies par les services gestionnaires de crise.

Identifiant carte	K322201001_01_1900_ZICH

Hauteurs de submersion | Cours d'eau : La Sioule

Échelle de référence de Pontgibaud : 1.90 m

PRÉFÈTE COORDONNATRICE DU BASSIN LOIRE-BRETAGNE
Liberté Égalité Fraternité

afaq ISO 9001 Qualité AFNOR CERTIFICATION 2020/85583.4

VIGICRUES

Emprise 1/1

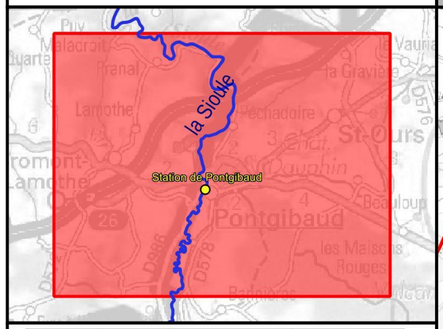

Crue passée	Hauteur (m)
Crue de décembre 1944	3.4
Crue de septembre 1866	3.25
Crue de novembre 1994	2.74
Crue de janvier 1982	2.58
Crue de février 2003	2.33
Crue de mars 2007	1.87
Crue de mi-décembre 2011	1.65
Crue de début janvier 2018	1.34
Crue de début février 2016	1.22
Crue de février-mars 2015	1
Crue des 10-11 mars 2023	0.91

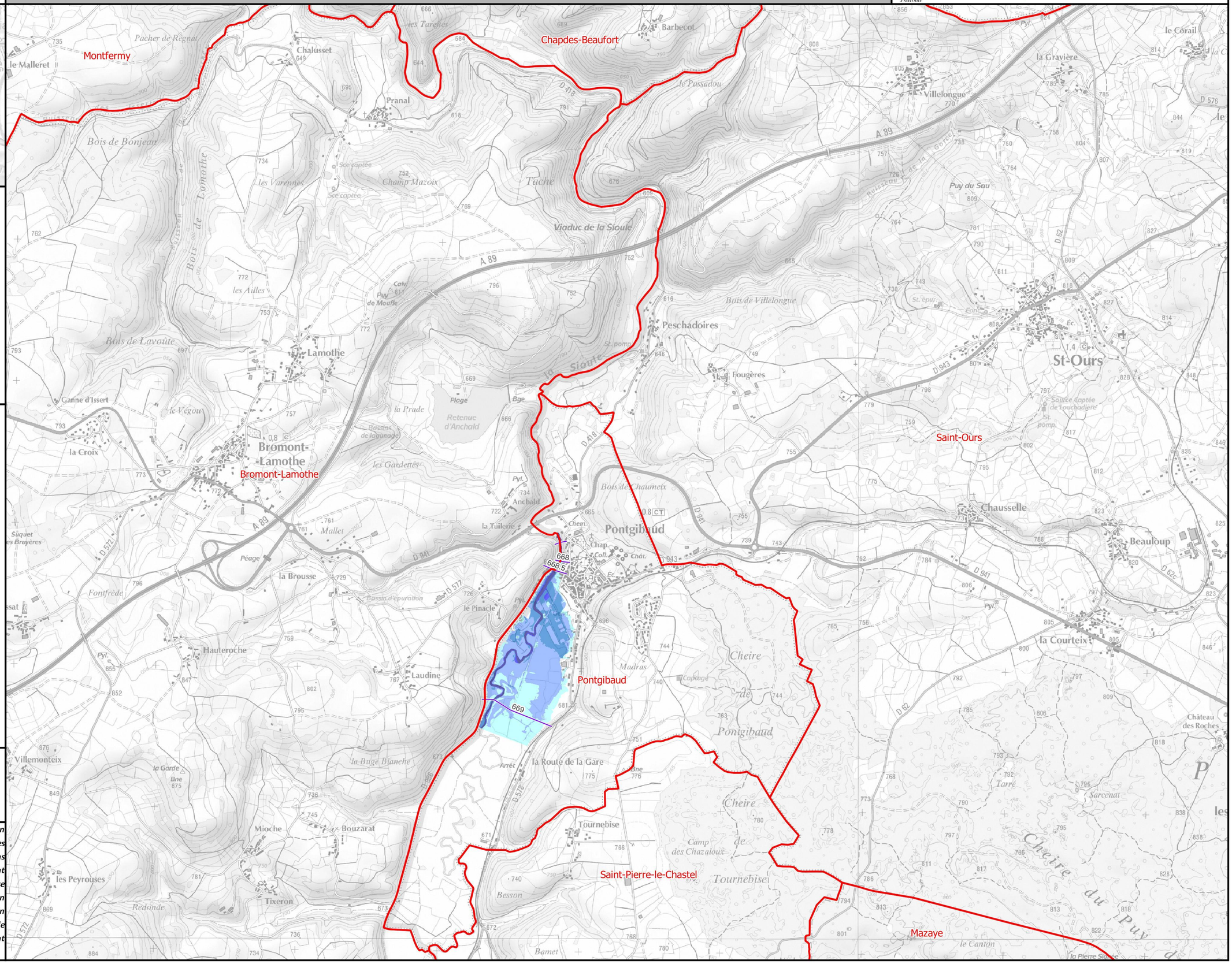

Légende

Hauteurs de submersion
- entre 0 et 0,5 m
- entre 0,5 et 1 m
- entre 1 et 1,5 m
- entre 1,5 et 2 m
- supérieure à 2 m

Zone d'incertitude

Ligne isocote (m NGF)

Système d'endiguement

Zone soumise au comportement des systèmes d'endiguement. Se référer à l'étude de dangers

Limite de commune

Limite de département

0 250 500 750 1 000 m

N

Échelle : 1/25000, papier A3
Cartographie : DREAL CVL - mai 2026
Données : © IGN

INFORMATIONS : Les cartographies de zones d'inondation potentielles sont le résultat de modélisations basées sur des hypothèses relatives à l'hydrologie et aux conditions d'écoulement, et donc entachées d'incertitudes. Elles ont vocation à fournir des éléments utiles à la préparation de crise en indiquant les secteurs risquant d'être impactés selon l'ampleur de la crue. En cas de crue, la situation sur le terrain pourra être différente de la zone inondée potentielle cartographiée, il conviendra donc de se référer impérativement aux consignes fournies par les services gestionnaires de crise.

Identifiant carte	K322201001_01_1900_ZICH

Hauteurs de submersion | Cours d'eau : La Sioule

Échelle de référence de Pontgibaud : 1.90 m

PRÉFÈTE COORDONNATRICE DU BASSIN LOIRE-BRETAGNE
Liberté Égalité Fraternité

afaq ISO 9001 Qualité AFNOR CERTIFICATION 2020/85583.4

VIGICRUES

Emprise 1/1

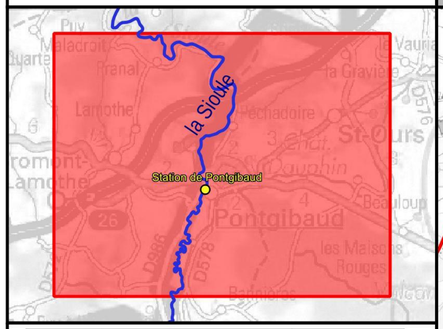

Crue passée	Hauteur (m)
Crue de décembre 1944	3.4
Crue de septembre 1866	3.25
Crue de novembre 1994	2.74
Crue de janvier 1982	2.58
Crue de février 2003	2.33
Crue de mars 2007	1.87
Crue de mi-décembre 2011	1.65
Crue de début janvier 2018	1.34
Crue de début février 2016	1.22
Crue de février-mars 2015	1
Crue des 10-11 mars 2023	0.91

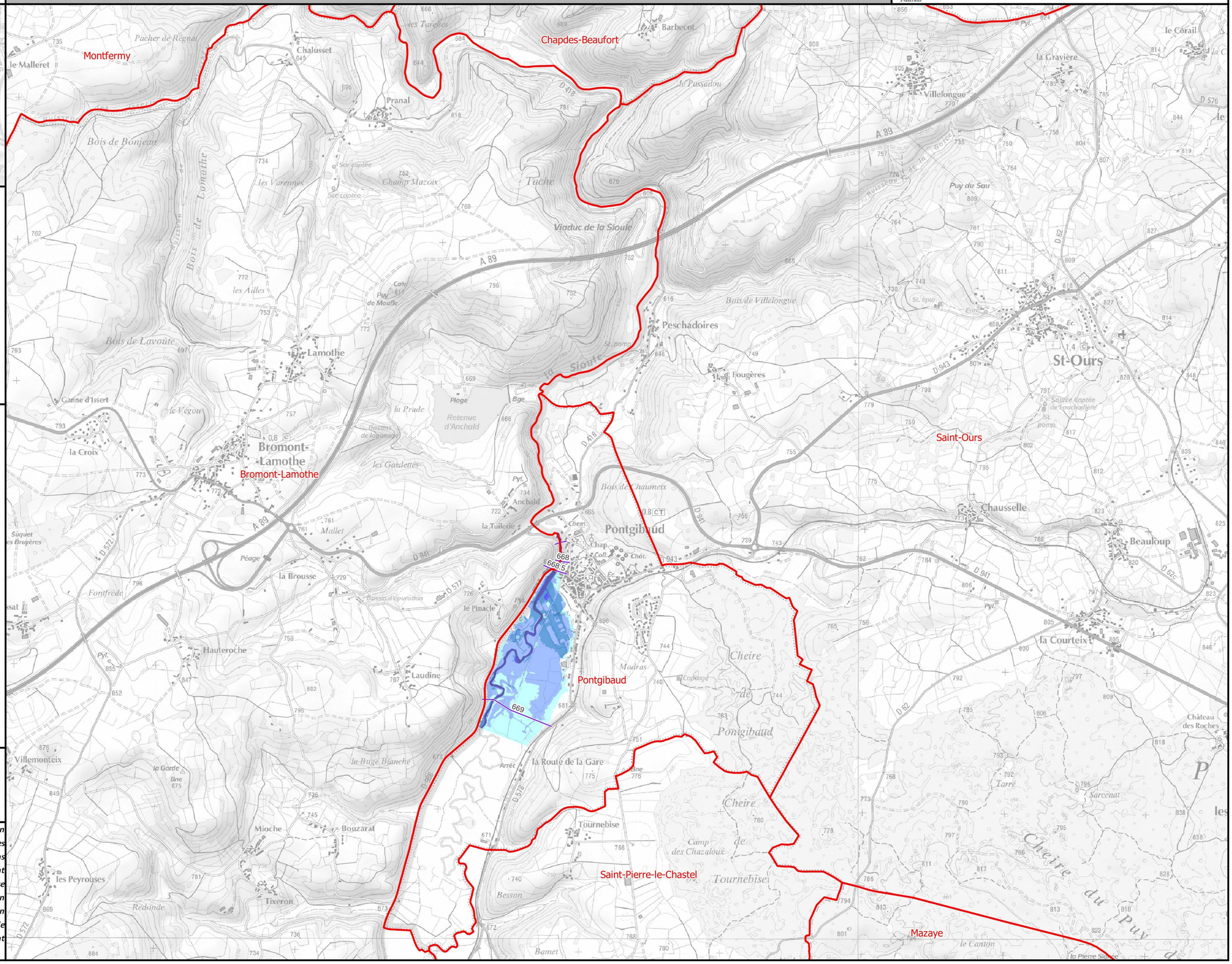

Légende

Hauteurs de submersion
- entre 0 et 0,5 m
- entre 0,5 et 1 m
- entre 1 et 1,5 m
- entre 1,5 et 2 m
- supérieure à 2 m

Zone d'incertitude

Ligne isocote (m NGF)

Système d'endiguement

Zone soumise au comportement des systèmes d'endiguement. Se référer à l'étude de dangers

Limite de commune

Limite de département

0 250 500 750 1 000 m

N

Échelle : 1/25000, papier A3
Cartographie : DREAL CVL - mai 2026
Données : © IGN

INFORMATIONS : Les cartographies de zones d'inondation potentielles sont le résultat de modélisations basées sur des hypothèses relatives à l'hydrologie et aux conditions d'écoulement, et donc entachées d'incertitudes. Elles ont vocation à fournir des éléments utiles à la préparation de crise en indiquant les secteurs risquant d'être impactés selon l'ampleur de la crue. En cas de crue, la situation sur le terrain pourra être différente de la zone inondée potentielle cartographiée, il conviendra donc de se référer impérativement aux consignes fournies par les services gestionnaires de crise.

Identifiant carte	K322201001_01_2100_ZICH

Hauteurs de submersion | Cours d'eau : La Sioule

Échelle de référence de Pontgibaud : 2.10 m

PRÉFÈTE COORDONNATRICE DU BASSIN LOIRE-BRETAGNE
Liberté Égalité Fraternité

afaq ISO 9001 Qualité AFNOR CERTIFICATION 2020/85583.4

VIGICRUES

Emprise 1/1

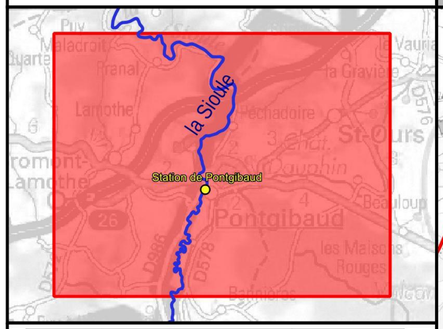

Crue passée	Hauteur (m)
Crue de décembre 1944	3.4
Crue de septembre 1866	3.25
Crue de novembre 1994	2.74
Crue de janvier 1982	2.58
Crue de février 2003	2.33
Crue de mars 2007	1.87
Crue de mi-décembre 2011	1.65
Crue de début janvier 2018	1.34
Crue de début février 2016	1.22
Crue de février-mars 2015	1
Crue des 10-11 mars 2023	0.91

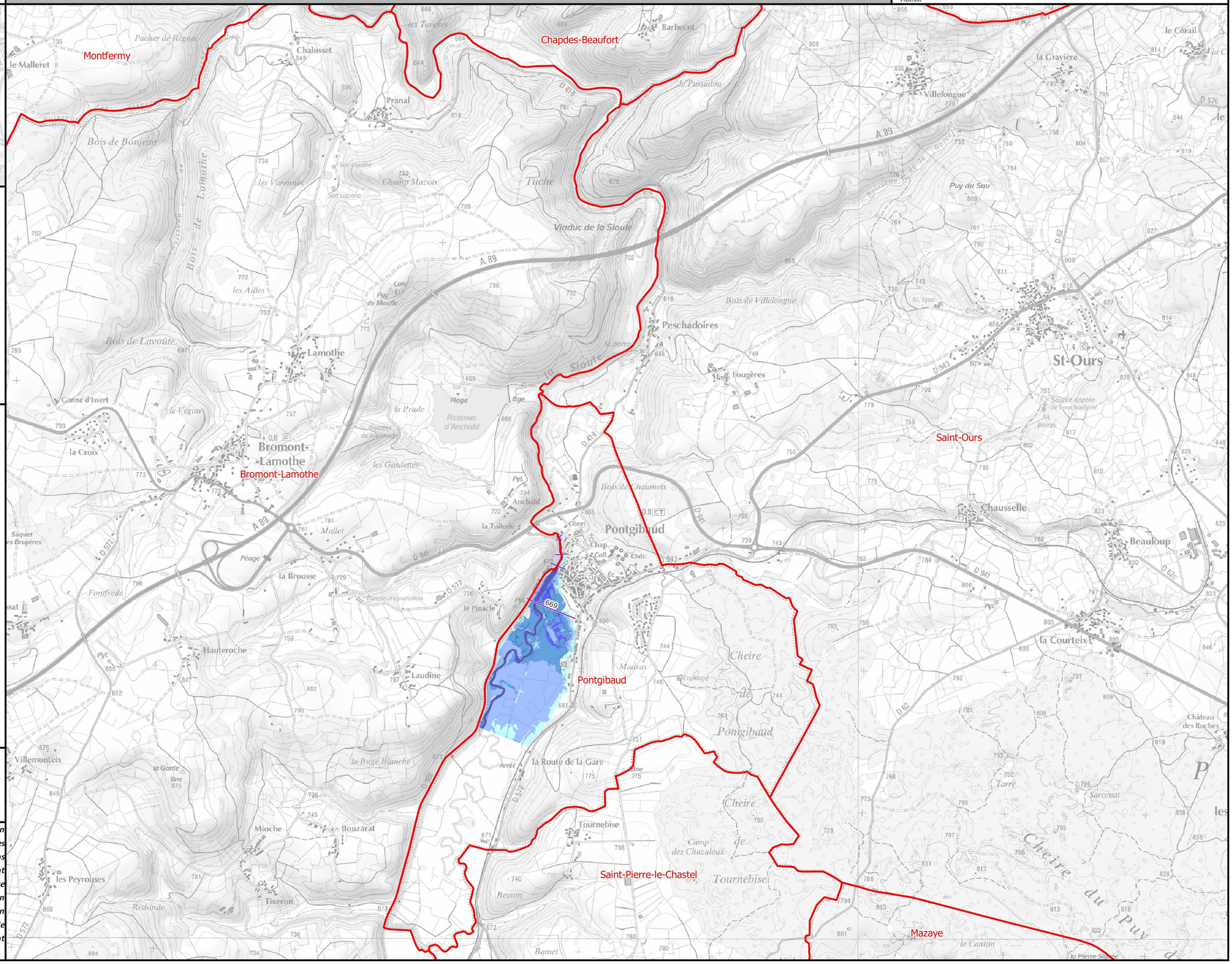

Légende

Hauteurs de submersion
- entre 0 et 0,5 m
- entre 0,5 et 1 m
- entre 1 et 1,5 m
- entre 1,5 et 2 m
- supérieure à 2 m

Zone d'incertitude

Ligne isocote (m NGF)

Système d'endiguement

Zone soumise au comportement des systèmes d'endiguement. Se référer à l'étude de dangers

Limite de commune

Limite de département

0 250 500 750 1 000 m

N

Échelle : 1/25000, papier A3
Cartographie : DREAL CVL - mai 2026
Données : © IGN

INFORMATIONS : Les cartographies de zones d'inondation potentielles sont le résultat de modélisations basées sur des hypothèses relatives à l'hydrologie et aux conditions d'écoulement, et donc entachées d'incertitudes. Elles ont vocation à fournir des éléments utiles à la préparation de crise en indiquant les secteurs risquant d'être impactés selon l'ampleur de la crue. En cas de crue, la situation sur le terrain pourra être différente de la zone inondée potentielle cartographiée, il conviendra donc de se référer impérativement aux consignes fournies par les services gestionnaires de crise.

Identifiant carte	K322201001_01_2300_ZICH

Hauteurs de submersion | Cours d'eau : La Sioule

Échelle de référence de Pontgibaud : 2.30 m

Emprise 1/1

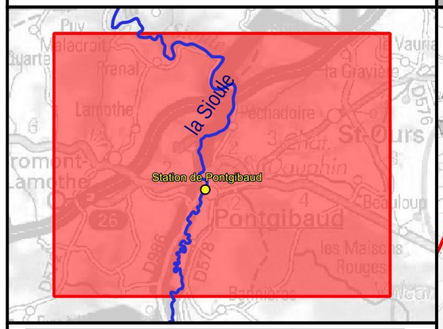

Crue passée	Hauteur (m)
Crue de décembre 1944	3.4
Crue de septembre 1866	3.25
Crue de novembre 1994	2.74
Crue de janvier 1982	2.58
Crue de février 2003	2.33
Crue de mars 2007	1.87
Crue de mi-décembre 2011	1.65
Crue de début janvier 2018	1.34
Crue de début février 2016	1.22
Crue de février-mars 2015	1
Crue des 10-11 mars 2023	0.91

Légende

Hauteurs de submersion
- entre 0 et 0,5 m
- entre 0,5 et 1 m
- entre 1 et 1,5 m
- entre 1,5 et 2 m
- supérieure à 2 m

Zone d'incertitude

Ligne isocote (m NGF)

Système d'endiguement

Zone soumise au comportement des systèmes d'endiguement. Se référer à l'étude de dangers

Limite de commune

Limite de département

0 250 500 750 1 000 m

N

Échelle : 1/25000, papier A3
Cartographie : DREAL CVL - mai 2026
Données : © IGN

INFORMATIONS : Les cartographies de zones d'inondation potentielles sont le résultat de modélisations basées sur des hypothèses relatives à l'hydrologie et aux conditions d'écoulement, et donc entachées d'incertitudes. Elles ont vocation à fournir des éléments utiles à la préparation de crise en indiquant les secteurs risquant d'être impactés selon l'ampleur de la crue. En cas de crue, la situation sur le terrain pourra être différente de la zone inondée potentielle cartographiée, il conviendra donc de se référer impérativement aux consignes fournies par les services gestionnaires de crise.

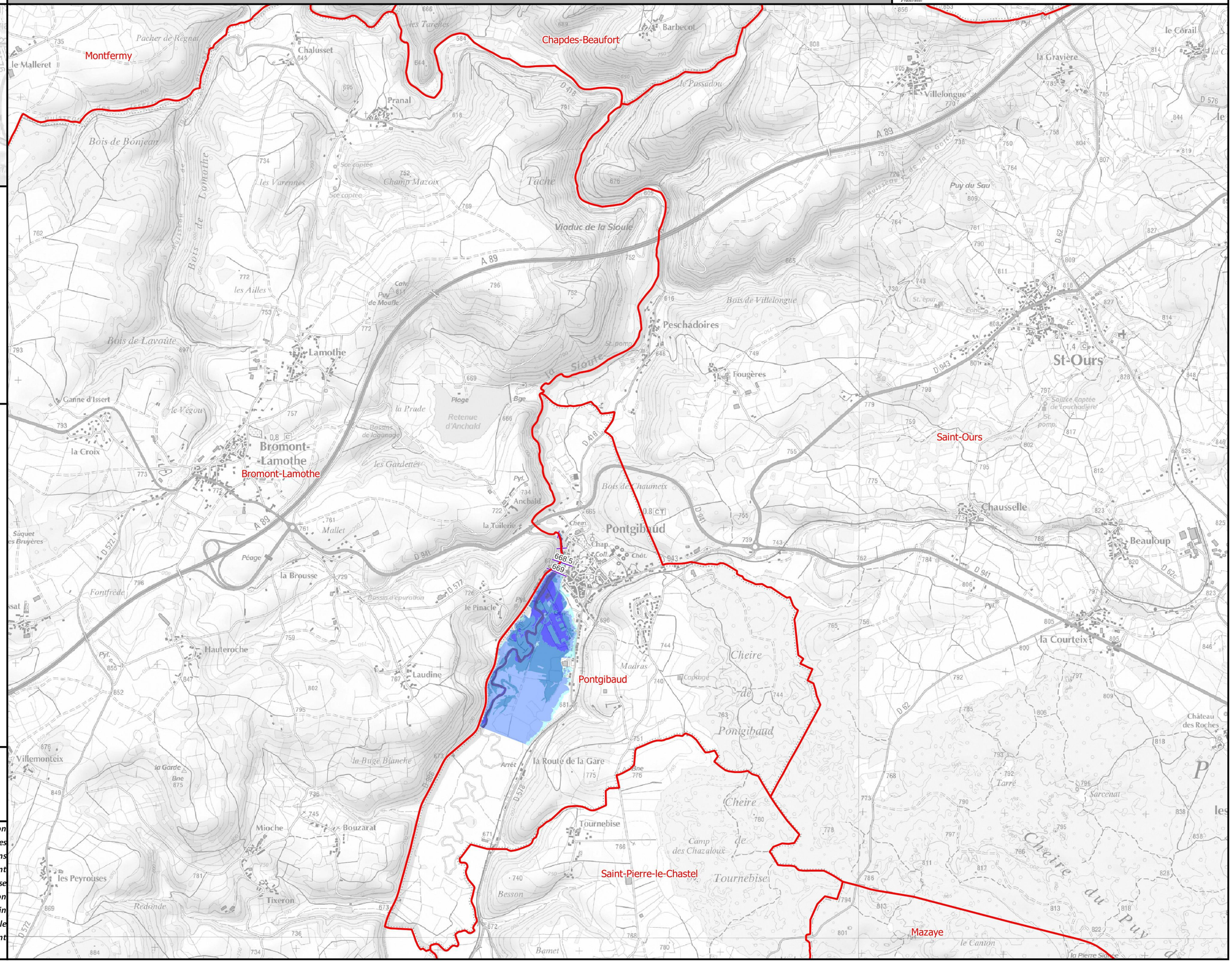

PRÉFÈTE COORDONNATRICE DU BASSIN LOIRE-BRETAGNE
Liberté Égalité Fraternité

afaq ISO 9001 Qualité AFNOR CERTIFICATION 2020/85583.4

VIGICRUES

Identifiant carte	K322201001_01_2600_ZICH

Hauteurs de submersion | Cours d'eau : La Sioule

Échelle de référence de Pontgibaud : 2.60 m

PRÉFÈTE COORDONNATRICE DU BASSIN LOIRE-BRETAGNE
Liberté Égalité Fraternité

afaq ISO 9001 Qualité AFNOR CERTIFICATION 2020/85583.4

VIGICRUES

Emprise 1/1

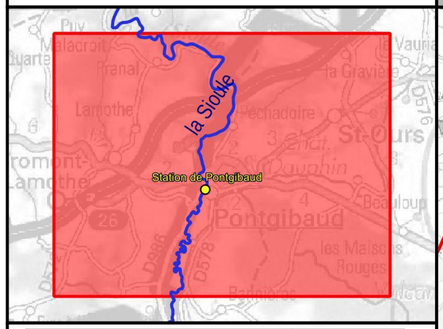

Crue passée	Hauteur (m)
Crue de décembre 1944	3.4
Crue de septembre 1866	3.25
Crue de novembre 1994	2.74
Crue de janvier 1982	2.58
Crue de février 2003	2.33
Crue de mars 2007	1.87
Crue de mi-décembre 2011	1.65
Crue de début janvier 2018	1.34
Crue de début février 2016	1.22
Crue de février-mars 2015	1
Crue des 10-11 mars 2023	0.91

Légende

Hauteurs de submersion
- entre 0 et 0,5 m
- entre 0,5 et 1 m
- entre 1 et 1,5 m
- entre 1,5 et 2 m
- supérieure à 2 m

Zone d'incertitude

Ligne isocote (m NGF)

Système d'endiguement

Zone soumise au comportement des systèmes d'endiguement. Se référer à l'étude de dangers

Limite de commune

Limite de département

0 250 500 750 1 000 m

N

Échelle : 1/25000, papier A3
Cartographie : DREAL CVL - mai 2026
Données : © IGN

INFORMATIONS : Les cartographies de zones d'inondation potentielles sont le résultat de modélisations basées sur des hypothèses relatives à l'hydrologie et aux conditions d'écoulement, et donc entachées d'incertitudes. Elles ont vocation à fournir des éléments utiles à la préparation de crise en indiquant les secteurs risquant d'être impactés selon l'ampleur de la crue. En cas de crue, la situation sur le terrain pourra être différente de la zone inondée potentielle cartographiée, il conviendra donc de se référer impérativement aux consignes fournies par les services gestionnaires de crise.

Identifiant carte	K322201001_01_2900_ZICH

Hauteurs de submersion | Cours d'eau : La Sioule

Échelle de référence de Pontgibaud : 2.90 m

PRÉFÈTE COORDONNATRICE DU BASSIN LOIRE-BRETAGNE
Liberté Égalité Fraternité

afaq ISO 9001 Qualité AFNOR CERTIFICATION 2020/85583.4

VIGICRUES

Emprise 1/1

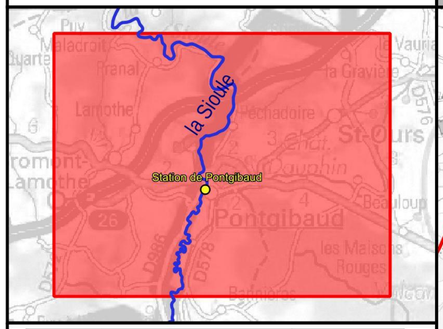

Crue passée	Hauteur (m)
Crue de décembre 1944	3.4
Crue de septembre 1866	3.25
Crue de novembre 1994	2.74
Crue de janvier 1982	2.58
Crue de février 2003	2.33
Crue de mars 2007	1.87
Crue de mi-décembre 2011	1.65
Crue de début janvier 2018	1.34
Crue de début février 2016	1.22
Crue de février-mars 2015	1
Crue des 10-11 mars 2023	0.91

Légende

Hauteurs de submersion
- entre 0 et 0,5 m
- entre 0,5 et 1 m
- entre 1 et 1,5 m
- entre 1,5 et 2 m
- supérieure à 2 m

Zone d'incertitude

Ligne isocote (m NGF)

Système d'endiguement

Zone soumise au comportement des systèmes d'endiguement. Se référer à l'étude de dangers

Limite de commune

Limite de département

0 250 500 750 1 000 m

N

Échelle : 1/25000, papier A3
Cartographie : DREAL CVL - mai 2026
Données : © IGN

INFORMATIONS : Les cartographies de zones d'inondation potentielles sont le résultat de modélisations basées sur des hypothèses relatives à l'hydrologie et aux conditions d'écoulement, et donc entachées d'incertitudes. Elles ont vocation à fournir des éléments utiles à la préparation de crise en indiquant les secteurs risquant d'être impactés selon l'ampleur de la crue. En cas de crue, la situation sur le terrain pourra être différente de la zone inondée potentielle cartographiée, il conviendra donc de se référer impérativement aux consignes fournies par les services gestionnaires de crise.

Identifiant carte	K322201001_01_2900_ZICH

Hauteurs de submersion | Cours d'eau : La Sioule

Échelle de référence de Pontgibaud : 2.90 m

PRÉFÈTE COORDONNATRICE DU BASSIN LOIRE-BRETAGNE
Liberté Égalité Fraternité

afaq ISO 9001 Qualité AFNOR CERTIFICATION 2020/85583.4

VIGICRUES

Emprise 1/1

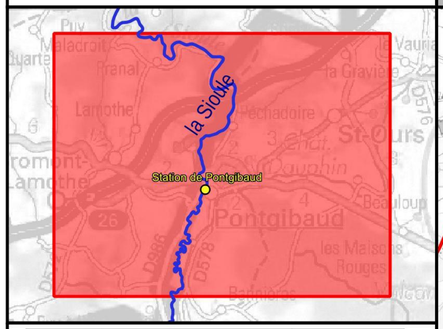

Crue passée	Hauteur (m)
Crue de décembre 1944	3.4
Crue de septembre 1866	3.25
Crue de novembre 1994	2.74
Crue de janvier 1982	2.58
Crue de février 2003	2.33
Crue de mars 2007	1.87
Crue de mi-décembre 2011	1.65
Crue de début janvier 2018	1.34
Crue de début février 2016	1.22
Crue de février-mars 2015	1
Crue des 10-11 mars 2023	0.91

Légende

Hauteurs de submersion
- entre 0 et 0,5 m
- entre 0,5 et 1 m
- entre 1 et 1,5 m
- entre 1,5 et 2 m
- supérieure à 2 m

Zone d'incertitude

Ligne isocote (m NGF)

Système d'endiguement

Zone soumise au comportement des systèmes d'endiguement. Se référer à l'étude de dangers

Limite de commune

Limite de département

0 250 500 750 1 000 m

N

Échelle : 1/25000, papier A3
Cartographie : DREAL CVL - mai 2026
Données : © IGN

INFORMATIONS : Les cartographies de zones d'inondation potentielles sont le résultat de modélisations basées sur des hypothèses relatives à l'hydrologie et aux conditions d'écoulement, et donc entachées d'incertitudes. Elles ont vocation à fournir des éléments utiles à la préparation de crise en indiquant les secteurs risquant d'être impactés selon l'ampleur de la crue. En cas de crue, la situation sur le terrain pourra être différente de la zone inondée potentielle cartographiée, il conviendra donc de se référer impérativement aux consignes fournies par les services gestionnaires de crise.

Identifiant carte	K322201001_01_3100_ZICH

Hauteurs de submersion | Cours d'eau : La Sioule

Échelle de référence de Pontgibaud : 3.10 m

PRÉFÈTE COORDONNATRICE DU BASSIN LOIRE-BRETAGNE
Liberté Égalité Fraternité

afaq ISO 9001 Qualité AFNOR CERTIFICATION 2020/85583.4

VIGICRUES

Emprise 1/1

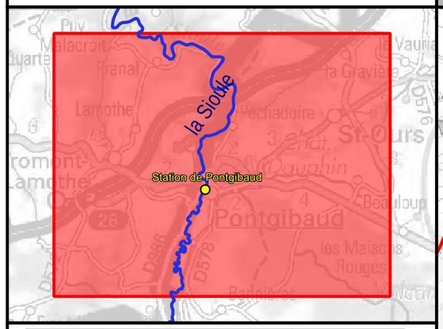

Crue passée	Hauteur (m)
Crue de décembre 1944	3.4
Crue de septembre 1866	3.25
Crue de novembre 1994	2.74
Crue de janvier 1982	2.58
Crue de février 2003	2.33
Crue de mars 2007	1.87
Crue de mi-décembre 2011	1.65
Crue de début janvier 2018	1.34
Crue de début février 2016	1.22
Crue de février-mars 2015	1
Crue des 10-11 mars 2023	0.91

Légende

Hauteurs de submersion
- entre 0 et 0,5 m
- entre 0,5 et 1 m
- entre 1 et 1,5 m
- entre 1,5 et 2 m
- supérieure à 2 m

Zone d'incertitude

Ligne isocote (m NGF)

Système d'endiguement

Zone soumise au comportement des systèmes d'endiguement. Se référer à l'étude de dangers

Limite de commune

Limite de département

0 250 500 750 1 000 m

N

Échelle : 1/25000, papier A3
Cartographie : DREAL CVL - mai 2026
Données : © IGN

INFORMATIONS : Les cartographies de zones d'inondation potentielles sont le résultat de modélisations basées sur des hypothèses relatives à l'hydrologie et aux conditions d'écoulement, et donc entachées d'incertitudes. Elles ont vocation à fournir des éléments utiles à la préparation de crise en indiquant les secteurs risquant d'être impactés selon l'ampleur de la crue. En cas de crue, la situation sur le terrain pourra être différente de la zone inondée potentielle cartographiée, il conviendra donc de se référer impérativement aux consignes fournies par les services gestionnaires de crise.

Identifiant carte	K322201001_01_3400_ZICH

Hauteurs de submersion | Cours d'eau : La Sioule

Échelle de référence de Pontgibaud : 3.40 m

PRÉFÈTE COORDONNATRICE DU BASSIN LOIRE-BRETAGNE
Liberté Égalité Fraternité

afaq ISO 9001 Qualité AFNOR CERTIFICATION 2020/85583.4

VIGICRUES

Emprise 1/1

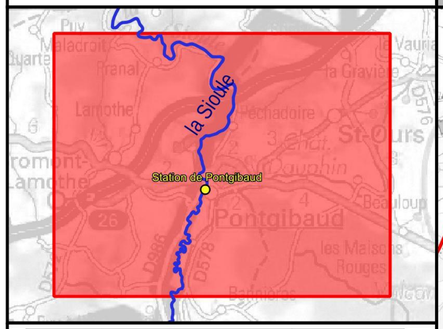

Crue passée	Hauteur (m)
Crue de décembre 1944	3.4
Crue de septembre 1866	3.25
Crue de novembre 1994	2.74
Crue de janvier 1982	2.58
Crue de février 2003	2.33
Crue de mars 2007	1.87
Crue de mi-décembre 2011	1.65
Crue de début janvier 2018	1.34
Crue de début février 2016	1.22
Crue de février-mars 2015	1
Crue des 10-11 mars 2023	0.91

Légende

Hauteurs de submersion
- entre 0 et 0,5 m
- entre 0,5 et 1 m
- entre 1 et 1,5 m
- entre 1,5 et 2 m
- supérieure à 2 m

Zone d'incertitude

Ligne isocote (m NGF)

Système d'endiguement

Zone soumise au comportement des systèmes d'endiguement. Se référer à l'étude de dangers

Limite de commune

Limite de département

0 250 500 750 1 000 m

N

Échelle : 1/25000, papier A3
Cartographie : DREAL CVL - mai 2026
Données : © IGN

INFORMATIONS : Les cartographies de zones d'inondation potentielles sont le résultat de modélisations basées sur des hypothèses relatives à l'hydrologie et aux conditions d'écoulement, et donc entachées d'incertitudes. Elles ont vocation à fournir des éléments utiles à la préparation de crise en indiquant les secteurs risquant d'être impactés selon l'ampleur de la crue. En cas de crue, la situation sur le terrain pourra être différente de la zone inondée potentielle cartographiée, il conviendra donc de se référer impérativement aux consignes fournies par les services gestionnaires de crise.

Identifiant carte	K322201001_01_EAIP

Enveloppe approchée des inondations potentielles

Échelle de référence de Pontgibaud

Emprise 1/1

PRÉFÈTE COORDONNATRICE DU BASSIN LOIRE-BRETAGNE
Liberté Égalité Fraternité

afaq ISO 9001 Qualité AFNOR CERTIFICATION 2020/85583.4

VIGICRUES

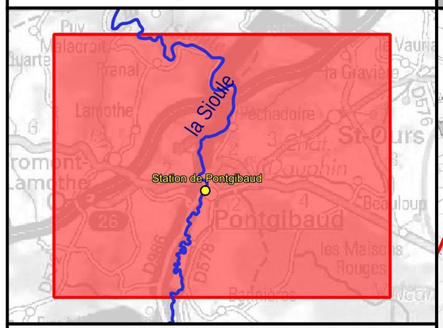

Crue passée	Hauteur (m)
Crue de décembre 1944	3.4
Crue de septembre 1866	3.25
Crue de novembre 1994	2.74
Crue de janvier 1982	2.58
Crue de février 2003	2.33
Crue de mars 2007	1.87
Crue de mi-décembre 2011	1.65
Crue de début janvier 2018	1.34
Crue de début février 2016	1.22
Crue de février-mars 2015	1
Crue des 10-11 mars 2023	0.91

Légende

- Système d'endiguement
- Enveloppe approchée des inondations potentielles (2011)
- Limite de commune
- Limite de département

L'EAIP a été élaborée dans le cadre de la Directive Européenne "Inondations", afin d'approcher les contours des événements extrêmes. L'effet des ouvrages hydrauliques (barrages et digues de protection) n'est pas considéré : les digues de protection sont considérées comme transparentes. L'EAIP représente l'emprise potentielle des débordements de tous les cours d'eau, y compris les petits et les intermittents, des torrents, des fonds de talweg. Elle n'intègre ni les ruissellements en versant (coulées de boues et ruissellements localisés en dehors des talwegs), ni les phénomènes spécifiques liés à la saturation locale des réseaux d'assainissement en milieu urbain.

0 250 500 750 1 000 m

N

Échelle : 1/25000, papier A3
Cartographie : DREAL CVL - mai 2026
Données : © IGN

INFORMATIONS : Les cartographies de zones d'inondation potentielles sont le résultat de modélisations basées sur des hypothèses relatives à l'hydrologie et aux conditions d'écoulement, et donc entachées d'incertitudes. Elles ont vocation à fournir des éléments utiles à la préparation de crise en indiquant les secteurs risquant d'être impactés selon l'ampleur de la crue. En cas de crue, la situation sur le terrain pourra être différente de la zone inondée potentielle cartographiée, il conviendra donc de se référer impérativement aux consignes fournies par les services gestionnaires de crise.