Tableau d'assemblage des cartographies

Échelle de référence de Vic-le-Comte

PRÉFÈTE COORDONNATRICE DU BASSIN LOIRE-BRETAGNE
Liberté Égalité Fraternité

afaq ISO 9001 Qualité AFNOR CERTIFICATION 2020/85583.4

VIGICRUES

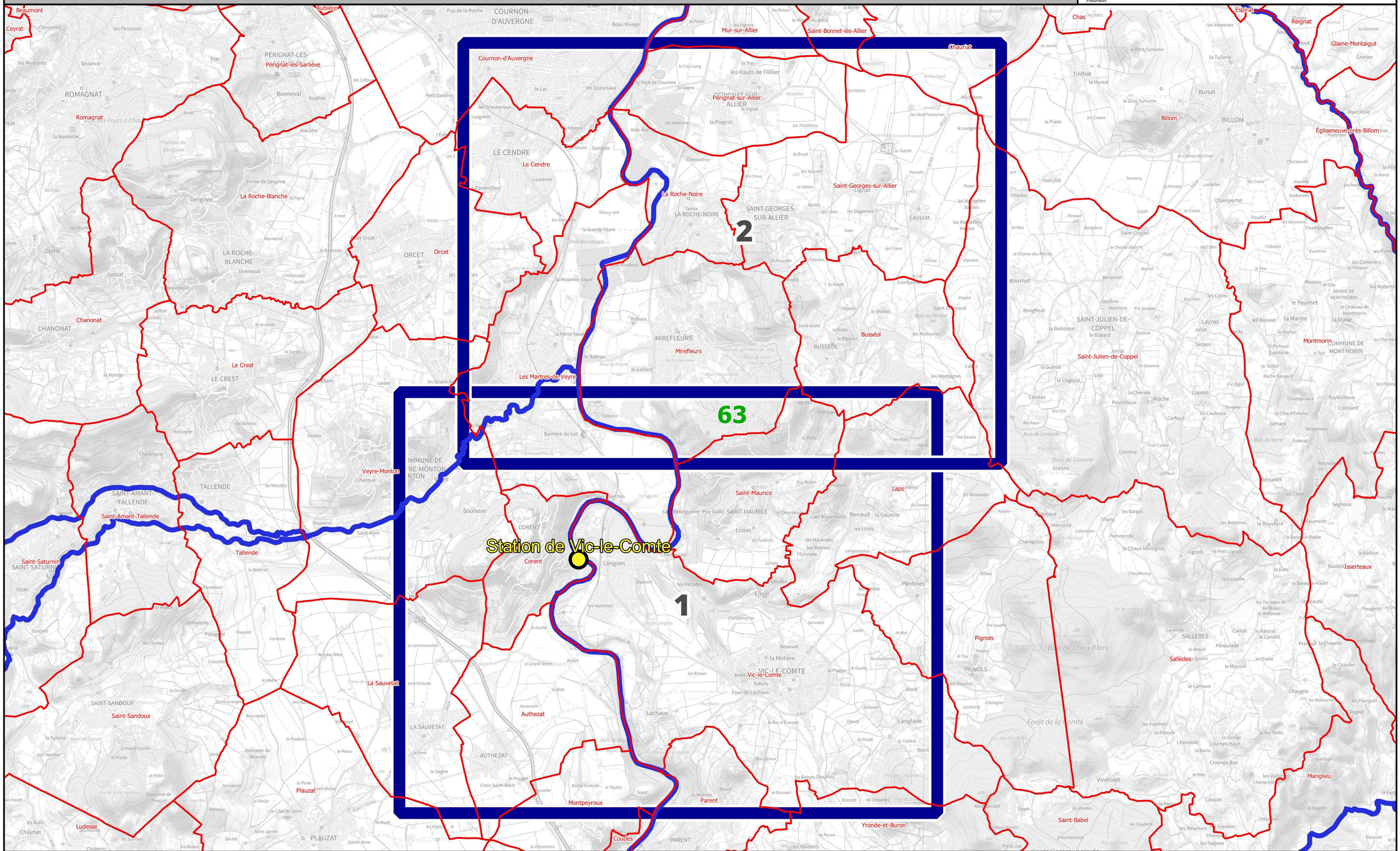

N

DREAL CVL, Août 2023 - Données : © IGN

0 1 000 2 000 3 000 4 000 m

Identifiant carte	K268081001_01_10450_ZIP

Enveloppe de l'inondation potentielle | Cours d'eau : L'Allier

Échelle de référence de Vic-le-Comte : 10.45 m (environ 2630 m3/s)

PRÉFÈTE COORDONNATRICE DU BASSIN LOIRE-BRETAGNE
Liberté Égalité Fraternité

afaq ISO 9001 Qualité AFNOR CERTIFICATION 2020/85583.4

VIGICRUES

Emprise 1/2

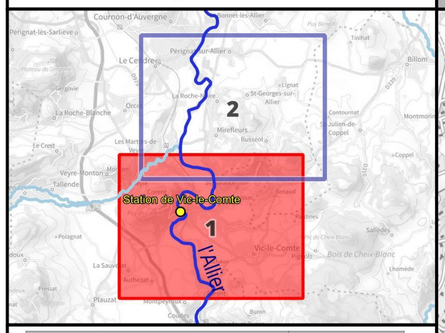

Crue passée	Hauteur (m)
Crue de novembre 1994	6.80
Crue de novembre 2008	6.56
Crue de début mai 2013	4.69
Crue de novembre 2016	4.18
Crue de mai 2012	4.02

Légende

- Surface potentiellement inondée
- Ligne isocote (m NGF)
- Digues
- Limite de commune
- Limite de département

0 250 500 750 1 000 m

N

Échelle : 1/25000, papier A3
Cartographie : DREAL CVL - Août 2023
Données : © IGN

INFORMATIONS : Les cartographies de zones d'inondation potentielles sont le résultat de modélisations basées sur des hypothèses relatives à l'hydrologie et aux conditions d'écoulement, et donc entachées d'incertitudes. Elles ont vocation à fournir des éléments utiles à la préparation de crise en indiquant les secteurs risquant d'être impactés selon l'ampleur de la crue. En cas de crue, la situation sur le terrain pourra être différente de la zone inondée potentielle cartographiée, il conviendra donc de se référer impérativement aux consignes fournies par les services gestionnaires de crise.

Identifiant carte	K268081001_01_10950_ZIP

Enveloppe de l'inondation potentielle | Cours d'eau : L'Allier

Échelle de référence de Vic-le-Comte : 10.95 m (environ 2850 m3/s)

PRÉFÈTE COORDONNATRICE DU BASSIN LOIRE-BRETAGNE
Liberté Égalité Fraternité

afaq ISO 9001 Qualité AFNOR CERTIFICATION 2020/85583.4

VIGICRUES

Emprise 1/2

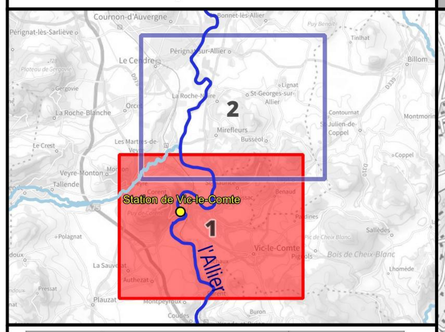

Crue passée	Hauteur (m)
Crue de novembre 1994	6.80
Crue de novembre 2008	6.56
Crue de début mai 2013	4.69
Crue de novembre 2016	4.18
Crue de mai 2012	4.02

Légende

- Surface potentiellement inondée
- Ligne isocote (m NGF)
- Digues
- Limite de commune
- Limite de département

0 250 500 750 1 000 m

N

Échelle : 1/25000, papier A3
Cartographie : DREAL CVL - Août 2023
Données : © IGN

INFORMATIONS : Les cartographies de zones d'inondation potentielles sont le résultat de modélisations basées sur des hypothèses relatives à l'hydrologie et aux conditions d'écoulement, et donc entachées d'incertitudes. Elles ont vocation à fournir des éléments utiles à la préparation de crise en indiquant les secteurs risquant d'être impactés selon l'ampleur de la crue. En cas de crue, la situation sur le terrain pourra être différente de la zone inondée potentielle cartographiée, il conviendra donc de se référer impérativement aux consignes fournies par les services gestionnaires de crise.

Identifiant carte	K268081001_01_11450_ZIP

Enveloppe de l'inondation potentielle | Cours d'eau : L'Allier

Échelle de référence de Vic-le-Comte : 11.45 m (environ 3060 m3/s)

PRÉFÈTE COORDONNATRICE DU BASSIN LOIRE-BRETAGNE
Liberté Égalité Fraternité

afaq ISO 9001 Qualité AFNOR CERTIFICATION 2020/85583.4

VIGICRUES

Emprise 1/2

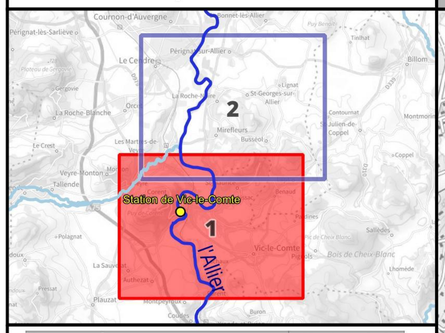

Crue passée	Hauteur (m)
Crue de novembre 1994	6.80
Crue de novembre 2008	6.56
Crue de début mai 2013	4.69
Crue de novembre 2016	4.18
Crue de mai 2012	4.02

Légende

- Surface potentiellement inondée
- Ligne isocote (m NGF)
- Digues
- Limite de commune
- Limite de département

0 250 500 750 1 000 m

N

Échelle : 1/25000, papier A3
Cartographie : DREAL CVL - Août 2023
Données : © IGN

INFORMATIONS : Les cartographies de zones d'inondation potentielles sont le résultat de modélisations basées sur des hypothèses relatives à l'hydrologie et aux conditions d'écoulement, et donc entachées d'incertitudes. Elles ont vocation à fournir des éléments utiles à la préparation de crise en indiquant les secteurs risquant d'être impactés selon l'ampleur de la crue. En cas de crue, la situation sur le terrain pourra être différente de la zone inondée potentielle cartographiée, il conviendra donc de se référer impérativement aux consignes fournies par les services gestionnaires de crise.

Identifiant carte	K268081001_01_4950_ZIP

Enveloppe de l'inondation potentielle | Cours d'eau : L'Allier

Échelle de référence de Vic-le-Comte : 4.95 m (environ 570 m3/s)

PRÉFÈTE COORDONNATRICE DU BASSIN LOIRE-BRETAGNE
Liberté Égalité Fraternité

afaq ISO 9001 Qualité AFNOR CERTIFICATION 2020/85583.4

VIGICRUES

Emprise 1/2

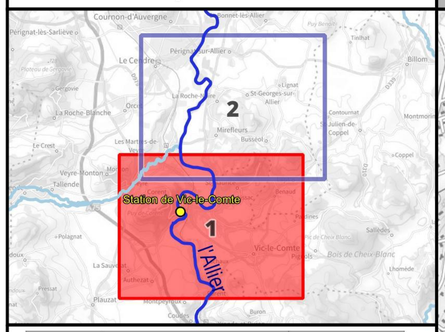

Crue passée	Hauteur (m)
Crue de novembre 1994	6.80
Crue de novembre 2008	6.56
Crue de début mai 2013	4.69
Crue de novembre 2016	4.18
Crue de mai 2012	4.02

Légende

- Surface potentiellement inondée
- Ligne isocote (m NGF)
- Digues
- Limite de commune
- Limite de département

0 250 500 750 1 000 m

N

Échelle : 1/25000, papier A3
Cartographie : DREAL CVL - Août 2023
Données : © IGN

INFORMATIONS : Les cartographies de zones d'inondation potentielles sont le résultat de modélisations basées sur des hypothèses relatives à l'hydrologie et aux conditions d'écoulement, et donc entachées d'incertitudes. Elles ont vocation à fournir des éléments utiles à la préparation de crise en indiquant les secteurs risquant d'être impactés selon l'ampleur de la crue. En cas de crue, la situation sur le terrain pourra être différente de la zone inondée potentielle cartographiée, il conviendra donc de se référer impérativement aux consignes fournies par les services gestionnaires de crise.

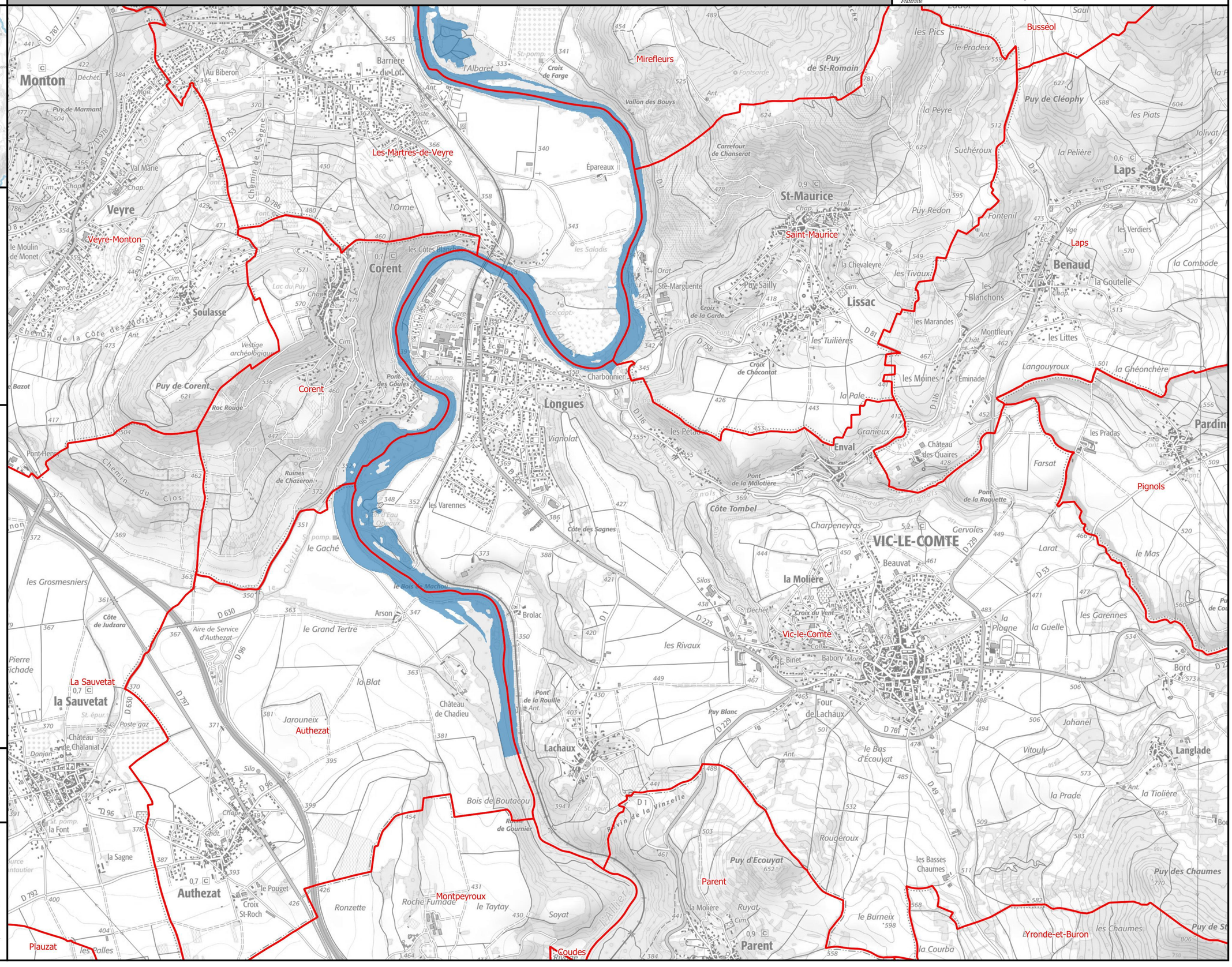

Identifiant carte	K268081001_01_5450_ZIP

Enveloppe de l'inondation potentielle | Cours d'eau : L'Allier

Échelle de référence de Vic-le-Comte : 5.45 m (environ 725 m3/s)

PRÉFÈTE COORDONNATRICE DU BASSIN LOIRE-BRETAGNE
Liberté Égalité Fraternité

afaq ISO 9001 Qualité AFNOR CERTIFICATION 2020/85583.4

VIGICRUES

Emprise 1/2

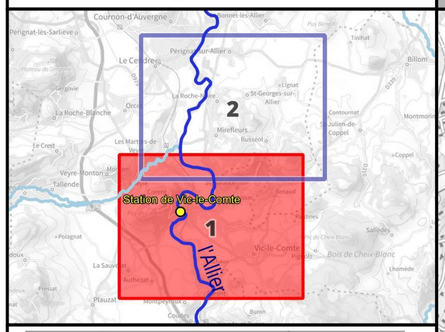

Crue passée	Hauteur (m)
Crue de novembre 1994	6.80
Crue de novembre 2008	6.56
Crue de début mai 2013	4.69
Crue de novembre 2016	4.18
Crue de mai 2012	4.02

Légende

- Surface potentiellement inondée
- Ligne isocote (m NGF)
- Digues
- Limite de commune
- Limite de département

0 250 500 750 1 000 m

N

Échelle : 1/25000, papier A3
Cartographie : DREAL CVL - Août 2023
Données : © IGN

INFORMATIONS : Les cartographies de zones d'inondation potentielles sont le résultat de modélisations basées sur des hypothèses relatives à l'hydrologie et aux conditions d'écoulement, et donc entachées d'incertitudes. Elles ont vocation à fournir des éléments utiles à la préparation de crise en indiquant les secteurs risquant d'être impactés selon l'ampleur de la crue. En cas de crue, la situation sur le terrain pourra être différente de la zone inondée potentielle cartographiée, il conviendra donc de se référer impérativement aux consignes fournies par les services gestionnaires de crise.

Identifiant carte	K268081001_01_5950_ZIP

Enveloppe de l'inondation potentielle | Cours d'eau : L'Allier

Échelle de référence de Vic-le-Comte : 5.95 m (environ 900 m3/s)

PRÉFÈTE COORDONNATRICE DU BASSIN LOIRE-BRETAGNE
Liberté Égalité Fraternité

afaq ISO 9001 Qualité AFNOR CERTIFICATION 2020/85583.4

VIGICRUES

Emprise 1/2

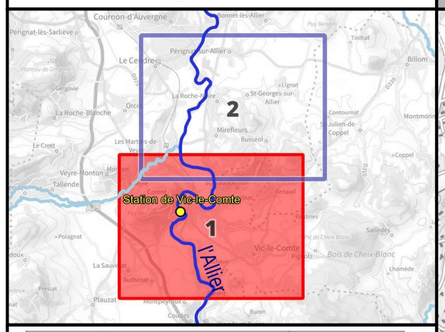

Crue passée	Hauteur (m)
Crue de novembre 1994	6.80
Crue de novembre 2008	6.56
Crue de début mai 2013	4.69
Crue de novembre 2016	4.18
Crue de mai 2012	4.02

Légende

- Surface potentiellement inondée
- Ligne isocote (m NGF)
- Digues
- Limite de commune
- Limite de département

0 250 500 750 1 000 m

N

Échelle : 1/25000, papier A3
Cartographie : DREAL CVL - Août 2023
Données : © IGN

INFORMATIONS : Les cartographies de zones d'inondation potentielles sont le résultat de modélisations basées sur des hypothèses relatives à l'hydrologie et aux conditions d'écoulement, et donc entachées d'incertitudes. Elles ont vocation à fournir des éléments utiles à la préparation de crise en indiquant les secteurs risquant d'être impactés selon l'ampleur de la crue. En cas de crue, la situation sur le terrain pourra être différente de la zone inondée potentielle cartographiée, il conviendra donc de se référer impérativement aux consignes fournies par les services gestionnaires de crise.

Identifiant carte	K268081001_01_6450_ZIP

Enveloppe de l'inondation potentielle | Cours d'eau : L'Allier

Échelle de référence de Vic-le-Comte : 6.45 m (environ 1080 m3/s)

PRÉFÈTE COORDONNATRICE DU BASSIN LOIRE-BRETAGNE
Liberté Égalité Fraternité

afaq ISO 9001 Qualité AFNOR CERTIFICATION 2020/85583.4

VIGICRUES

Emprise 1/2

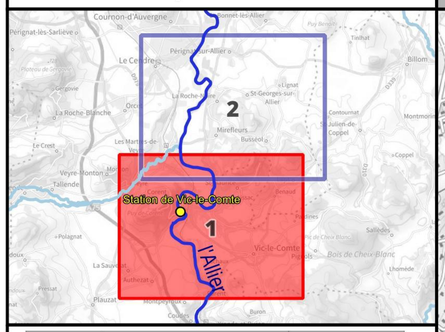

Crue passée	Hauteur (m)
Crue de novembre 1994	6.80
Crue de novembre 2008	6.56
Crue de début mai 2013	4.69
Crue de novembre 2016	4.18
Crue de mai 2012	4.02

Légende

- Surface potentiellement inondée
- Ligne isocote (m NGF)
- Digues
- Limite de commune
- Limite de département

0 250 500 750 1 000 m

N

Échelle : 1/25000, papier A3
Cartographie : DREAL CVL - Août 2023
Données : © IGN

INFORMATIONS : Les cartographies de zones d'inondation potentielles sont le résultat de modélisations basées sur des hypothèses relatives à l'hydrologie et aux conditions d'écoulement, et donc entachées d'incertitudes. Elles ont vocation à fournir des éléments utiles à la préparation de crise en indiquant les secteurs risquant d'être impactés selon l'ampleur de la crue. En cas de crue, la situation sur le terrain pourra être différente de la zone inondée potentielle cartographiée, il conviendra donc de se référer impérativement aux consignes fournies par les services gestionnaires de crise.

Identifiant carte	K268081001_01_6950_ZIP

Enveloppe de l'inondation potentielle | Cours d'eau : L'Allier

Échelle de référence de Vic-le-Comte : 6.95 m (environ 1240 m3/s)

PRÉFÈTE COORDONNATRICE DU BASSIN LOIRE-BRETAGNE
Liberté Égalité Fraternité

afaq ISO 9001 Qualité AFNOR CERTIFICATION 2020/85583.4

VIGICRUES

Emprise 1/2

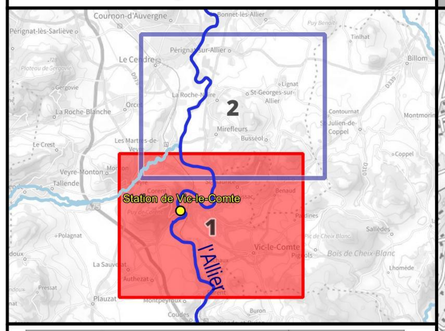

Crue passée	Hauteur (m)
Crue de novembre 1994	6.80
Crue de novembre 2008	6.56
Crue de début mai 2013	4.69
Crue de novembre 2016	4.18
Crue de mai 2012	4.02

Légende

- Surface potentiellement inondée
- Ligne isocote (m NGF)
- Digues
- Limite de commune
- Limite de département

0 250 500 750 1 000 m

N

Échelle : 1/25000, papier A3
Cartographie : DREAL CVL - Août 2023
Données : © IGN

INFORMATIONS : Les cartographies de zones d'inondation potentielles sont le résultat de modélisations basées sur des hypothèses relatives à l'hydrologie et aux conditions d'écoulement, et donc entachées d'incertitudes. Elles ont vocation à fournir des éléments utiles à la préparation de crise en indiquant les secteurs risquant d'être impactés selon l'ampleur de la crue. En cas de crue, la situation sur le terrain pourra être différente de la zone inondée potentielle cartographiée, il conviendra donc de se référer impérativement aux consignes fournies par les services gestionnaires de crise.

Identifiant carte	K268081001_01_7450_ZIP

Enveloppe de l'inondation potentielle | Cours d'eau : L'Allier

Échelle de référence de Vic-le-Comte : 7.45 m (environ 1420 m3/s)

PRÉFÈTE COORDONNATRICE DU BASSIN LOIRE-BRETAGNE
Liberté Égalité Fraternité

afaq ISO 9001 Qualité AFNOR CERTIFICATION 2020/85583.4

VIGICRUES

Emprise 1/2

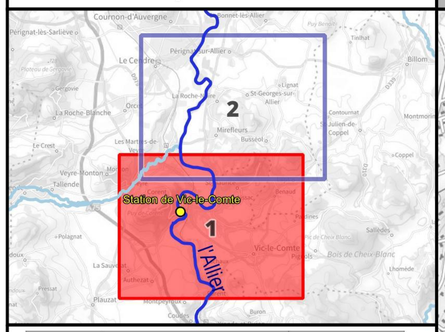

Crue passée	Hauteur (m)
Crue de novembre 1994	6.80
Crue de novembre 2008	6.56
Crue de début mai 2013	4.69
Crue de novembre 2016	4.18
Crue de mai 2012	4.02

Légende

- Surface potentiellement inondée
- Ligne isocote (m NGF)
- Digues
- Limite de commune
- Limite de département

0 250 500 750 1 000 m

N

Échelle : 1/25000, papier A3
Cartographie : DREAL CVL - Août 2023
Données : © IGN

INFORMATIONS : Les cartographies de zones d'inondation potentielles sont le résultat de modélisations basées sur des hypothèses relatives à l'hydrologie et aux conditions d'écoulement, et donc entachées d'incertitudes. Elles ont vocation à fournir des éléments utiles à la préparation de crise en indiquant les secteurs risquant d'être impactés selon l'ampleur de la crue. En cas de crue, la situation sur le terrain pourra être différente de la zone inondée potentielle cartographiée, il conviendra donc de se référer impérativement aux consignes fournies par les services gestionnaires de crise.

Identifiant carte	K268081001_01_7950_ZIP

Enveloppe de l'inondation potentielle | Cours d'eau : L'Allier

Échelle de référence de Vic-le-Comte : 7.95 m (environ 1600 m3/s)

PRÉFÈTE COORDONNATRICE DU BASSIN LOIRE-BRETAGNE
Liberté Égalité Fraternité

afaq ISO 9001 Qualité AFNOR CERTIFICATION 2020/85583.4

VIGICRUES

Emprise 1/2

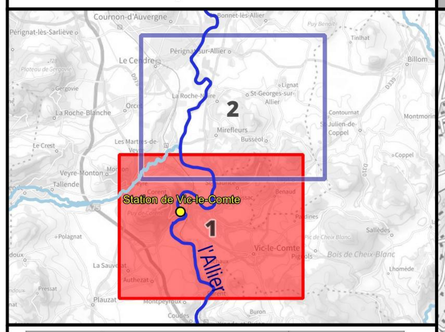

Crue passée	Hauteur (m)
Crue de novembre 1994	6.80
Crue de novembre 2008	6.56
Crue de début mai 2013	4.69
Crue de novembre 2016	4.18
Crue de mai 2012	4.02

Légende

- Surface potentiellement inondée
- Ligne isocote (m NGF)
- Digues
- Limite de commune
- Limite de département

0 250 500 750 1 000 m

N

Échelle : 1/25000, papier A3
Cartographie : DREAL CVL - Août 2023
Données : © IGN

INFORMATIONS : Les cartographies de zones d'inondation potentielles sont le résultat de modélisations basées sur des hypothèses relatives à l'hydrologie et aux conditions d'écoulement, et donc entachées d'incertitudes. Elles ont vocation à fournir des éléments utiles à la préparation de crise en indiquant les secteurs risquant d'être impactés selon l'ampleur de la crue. En cas de crue, la situation sur le terrain pourra être différente de la zone inondée potentielle cartographiée, il conviendra donc de se référer impérativement aux consignes fournies par les services gestionnaires de crise.

Identifiant carte	K268081001_01_8450_ZIP

Enveloppe de l'inondation potentielle | Cours d'eau : L'Allier

Échelle de référence de Vic-le-Comte : 8.45 m (environ 1800 m3/s)

PRÉFÈTE COORDONNATRICE DU BASSIN LOIRE-BRETAGNE
Liberté Égalité Fraternité

afaq ISO 9001 Qualité AFNOR CERTIFICATION 2020/85583.4

VIGICRUES

Emprise 1/2

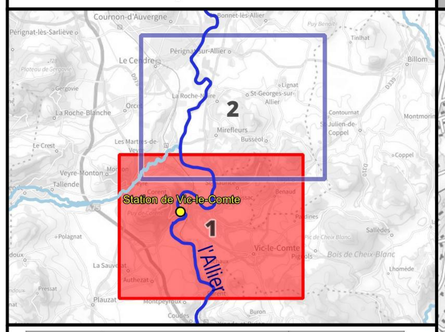

Crue passée	Hauteur (m)
Crue de novembre 1994	6.80
Crue de novembre 2008	6.56
Crue de début mai 2013	4.69
Crue de novembre 2016	4.18
Crue de mai 2012	4.02

Légende

- Surface potentiellement inondée
- Ligne isocote (m NGF)
- Digues
- Limite de commune
- Limite de département

0 250 500 750 1 000 m

N

Échelle : 1/25000, papier A3
Cartographie : DREAL CVL - Août 2023
Données : © IGN

INFORMATIONS : Les cartographies de zones d'inondation potentielles sont le résultat de modélisations basées sur des hypothèses relatives à l'hydrologie et aux conditions d'écoulement, et donc entachées d'incertitudes. Elles ont vocation à fournir des éléments utiles à la préparation de crise en indiquant les secteurs risquant d'être impactés selon l'ampleur de la crue. En cas de crue, la situation sur le terrain pourra être différente de la zone inondée potentielle cartographiée, il conviendra donc de se référer impérativement aux consignes fournies par les services gestionnaires de crise.

Identifiant carte	K268081001_01_8950_ZIP

Enveloppe de l'inondation potentielle | Cours d'eau : L'Allier

Échelle de référence de Vic-le-Comte : 8.95 m (environ 2000 m3/s)

PRÉFÈTE COORDONNATRICE DU BASSIN LOIRE-BRETAGNE
Liberté Égalité Fraternité

afaq ISO 9001 Qualité AFNOR CERTIFICATION 2020/85583.4

VIGICRUES

Emprise 1/2

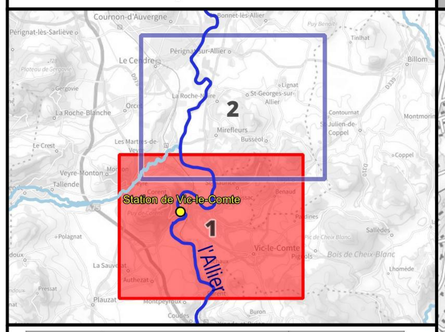

Crue passée	Hauteur (m)
Crue de novembre 1994	6.80
Crue de novembre 2008	6.56
Crue de début mai 2013	4.69
Crue de novembre 2016	4.18
Crue de mai 2012	4.02

Légende

- Surface potentiellement inondée
- Ligne isocote (m NGF)
- Digues
- Limite de commune
- Limite de département

0 250 500 750 1 000 m

N

Échelle : 1/25000, papier A3
Cartographie : DREAL CVL - Août 2023
Données : © IGN

INFORMATIONS : Les cartographies de zones d'inondation potentielles sont le résultat de modélisations basées sur des hypothèses relatives à l'hydrologie et aux conditions d'écoulement, et donc entachées d'incertitudes. Elles ont vocation à fournir des éléments utiles à la préparation de crise en indiquant les secteurs risquant d'être impactés selon l'ampleur de la crue. En cas de crue, la situation sur le terrain pourra être différente de la zone inondée potentielle cartographiée, il conviendra donc de se référer impérativement aux consignes fournies par les services gestionnaires de crise.

Identifiant carte	K268081001_01_9450_ZIP

Enveloppe de l'inondation potentielle | Cours d'eau : L'Allier

Échelle de référence de Vic-le-Comte : 9.45 m (environ 2200 m3/s)

PRÉFÈTE COORDONNATRICE DU BASSIN LOIRE-BRETAGNE
Liberté Égalité Fraternité

afaq ISO 9001 Qualité AFNOR CERTIFICATION 2020/85583.4

VIGICRUES

Emprise 1/2

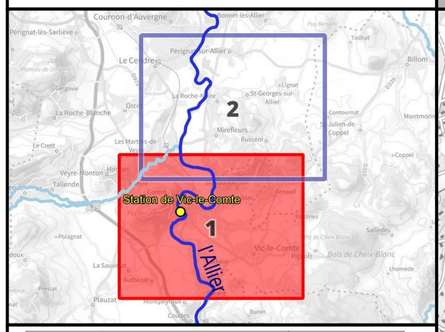

Crue passée	Hauteur (m)
Crue de novembre 1994	6.80
Crue de novembre 2008	6.56
Crue de début mai 2013	4.69
Crue de novembre 2016	4.18
Crue de mai 2012	4.02

Légende

- Surface potentiellement inondée
- Ligne isocote (m NGF)
- Digues
- Limite de commune
- Limite de département

0 250 500 750 1 000 m

N

Échelle : 1/25000, papier A3
Cartographie : DREAL CVL - Août 2023
Données : © IGN

INFORMATIONS : Les cartographies de zones d'inondation potentielles sont le résultat de modélisations basées sur des hypothèses relatives à l'hydrologie et aux conditions d'écoulement, et donc entachées d'incertitudes. Elles ont vocation à fournir des éléments utiles à la préparation de crise en indiquant les secteurs risquant d'être impactés selon l'ampleur de la crue. En cas de crue, la situation sur le terrain pourra être différente de la zone inondée potentielle cartographiée, il conviendra donc de se référer impérativement aux consignes fournies par les services gestionnaires de crise.

Identifiant carte	K268081001_01_9950_ZIP

Enveloppe de l'inondation potentielle | Cours d'eau : L'Allier

Échelle de référence de Vic-le-Comte : 9.95 m (environ 2400 m3/s)

PRÉFÈTE COORDONNATRICE DU BASSIN LOIRE-BRETAGNE
Liberté Égalité Fraternité

afaq ISO 9001 Qualité AFNOR CERTIFICATION 2020/85583.4

VIGICRUES

Emprise 1/2

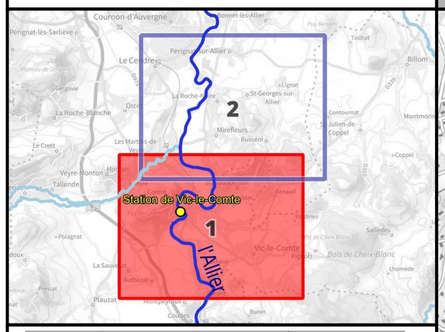

Crue passée	Hauteur (m)
Crue de novembre 1994	6.80
Crue de novembre 2008	6.56
Crue de début mai 2013	4.69
Crue de novembre 2016	4.18
Crue de mai 2012	4.02

Légende

- Surface potentiellement inondée
- Ligne isocote (m NGF)
- Digues
- Limite de commune
- Limite de département

0 250 500 750 1 000 m

N

Échelle : 1/25000, papier A3
Cartographie : DREAL CVL - Août 2023
Données : © IGN

INFORMATIONS : Les cartographies de zones d'inondation potentielles sont le résultat de modélisations basées sur des hypothèses relatives à l'hydrologie et aux conditions d'écoulement, et donc entachées d'incertitudes. Elles ont vocation à fournir des éléments utiles à la préparation de crise en indiquant les secteurs risquant d'être impactés selon l'ampleur de la crue. En cas de crue, la situation sur le terrain pourra être différente de la zone inondée potentielle cartographiée, il conviendra donc de se référer impérativement aux consignes fournies par les services gestionnaires de crise.

Identifiant carte	K268081001_01_EAIP

Enveloppe approchée des inondations potentielles

Échelle de référence de Vic-le-Comte

PRÉFÈTE COORDONNATRICE DU BASSIN LOIRE-BRETAGNE
Liberté Égalité Fraternité

afaq ISO 9001 Qualité AFNOR CERTIFICATION 2020/85583.4

VIGICRUES

Emprise 1/2

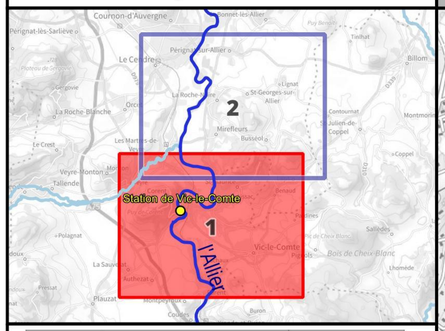

Crue passée	Hauteur (m)
Crue de novembre 1994	6.80
Crue de novembre 2008	6.56
Crue de début mai 2013	4.69
Crue de novembre 2016	4.18
Crue de mai 2012	4.02

Légende

- Digues
- Enveloppe approchée des inondations potentielles (2011)
- Limite de commune
- Limite de département

L'EAIP a été élaborée dans le cadre de la Directive Européenne "Inondations", afin d'approcher les contours des événements extrêmes. L'effet des ouvrages hydrauliques (barrages et digues de protection) n'est pas considéré : les digues de protection sont considérées comme transparentes. L'EAIP représente l'emprise potentielle des débordements de tous les cours d'eau, y compris les petits et les intermittents, des torrents, des fonds de talweg. Elle n'intègre ni les ruissellements en versant (coulées de boues et ruissellements localisés en dehors des talwegs), ni les phénomènes spécifiques liés à la saturation locale des réseaux d'assainissement en milieu urbain.

0 250 500 750 1 000 m

N

Échelle : 1/25000, papier A3
Cartographie : DREAL CVL - Août 2023
Données : © IGN

INFORMATIONS : Les cartographies de zones d'inondation potentielles sont le résultat de modélisations basées sur des hypothèses relatives à l'hydrologie et aux conditions d'écoulement, et donc entachées d'incertitudes. Elles ont vocation à fournir des éléments utiles à la préparation de crise en indiquant les secteurs risquant d'être impactés selon l'ampleur de la crue. En cas de crue, la situation sur le terrain pourra être différente de la zone inondée potentielle cartographiée, il conviendra donc de se référer impérativement aux consignes fournies par les services gestionnaires de crise.

Identifiant carte	K268081001_02_10450_ZIP

Enveloppe de l'inondation potentielle | Cours d'eau : L'Allier

Échelle de référence de Vic-le-Comte : 10.45 m (environ 2630 m3/s)

Emprise 2/2

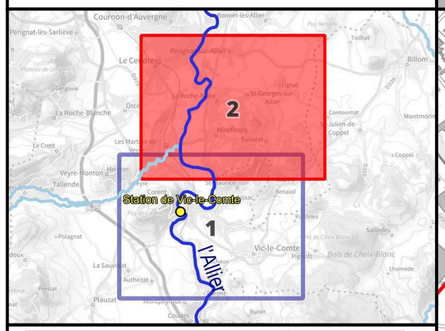

Crue passée	Hauteur (m)
Crue de novembre 1994	6.80
Crue de novembre 2008	6.56
Crue de début mai 2013	4.69
Crue de novembre 2016	4.18
Crue de mai 2012	4.02

Légende

- Surface potentiellement inondée
- Ligne isocote (m NGF)
- Digues
- Limite de commune
- Limite de département

0 250 500 750 1 000 m

N

Échelle : 1/25000, papier A3
Cartographie : DREAL CVL - Août 2023
Données : © IGN

INFORMATIONS : Les cartographies de zones d'inondation potentielles sont le résultat de modélisations basées sur des hypothèses relatives à l'hydrologie et aux conditions d'écoulement, et donc entachées d'incertitudes. Elles ont vocation à fournir des éléments utiles à la préparation de crise en indiquant les secteurs risquant d'être impactés selon l'ampleur de la crue. En cas de crue, la situation sur le terrain pourra être différente de la zone inondée potentielle cartographiée, il conviendra donc de se référer impérativement aux consignes fournies par les services gestionnaires de crise.

PRÉFÈTE COORDONNATRICE DU BASSIN LOIRE-BRETAGNE
Liberté Égalité Fraternité

afaq ISO 9001 Qualité AFNOR CERTIFICATION 2020/85583.4

VIGICRUES

Identifiant carte	K268081001_02_10950_ZIP

Enveloppe de l'inondation potentielle | Cours d'eau : L'Allier

Échelle de référence de Vic-le-Comte : 10.95 m (environ 2850 m3/s)

Emprise 2/2

PRÉFÈTE COORDONNATRICE DU BASSIN LOIRE-BRETAGNE
Liberté Égalité Fraternité

afaq ISO 9001 Qualité AFNOR CERTIFICATION 2020/85583.4

VIGICRUES

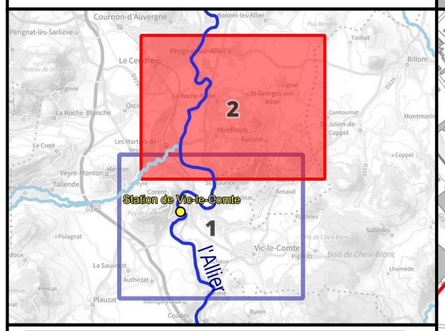

Crue passée	Hauteur (m)
Crue de novembre 1994	6.80
Crue de novembre 2008	6.56
Crue de début mai 2013	4.69
Crue de novembre 2016	4.18
Crue de mai 2012	4.02

Légende

- Surface potentiellement inondée
- Ligne isocote (m NGF)
- Digues
- Limite de commune
- Limite de département

0 250 500 750 1 000 m

N

Échelle : 1/25000, papier A3
Cartographie : DREAL CVL - Août 2023
Données : © IGN

INFORMATIONS : Les cartographies de zones d'inondation potentielles sont le résultat de modélisations basées sur des hypothèses relatives à l'hydrologie et aux conditions d'écoulement, et donc entachées d'incertitudes. Elles ont vocation à fournir des éléments utiles à la préparation de crise en indiquant les secteurs risquant d'être impactés selon l'ampleur de la crue. En cas de crue, la situation sur le terrain pourra être différente de la zone inondée potentielle cartographiée, il conviendra donc de se référer impérativement aux consignes fournies par les services gestionnaires de crise.

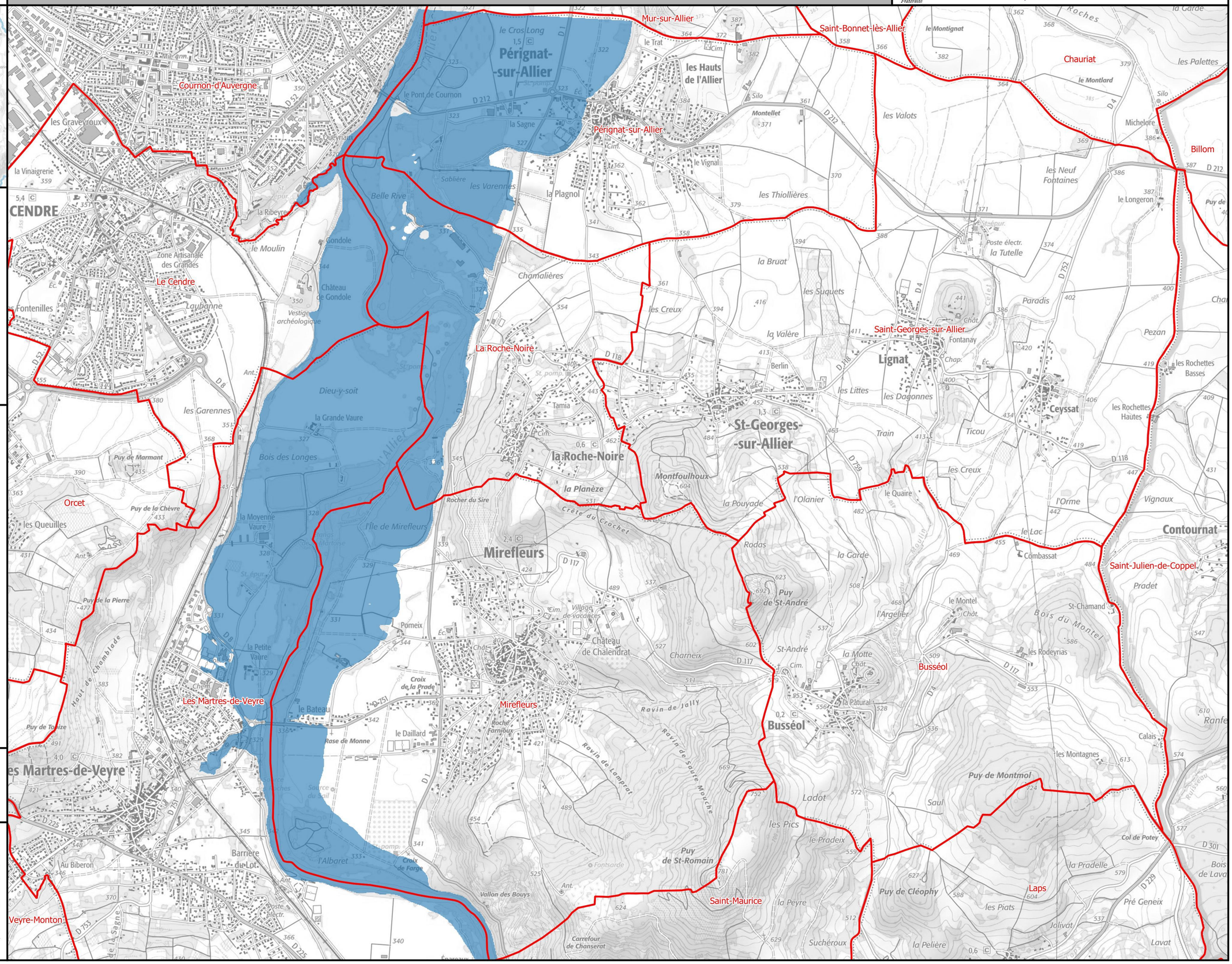

Identifiant carte	K268081001_02_11450_ZIP

Enveloppe de l'inondation potentielle | Cours d'eau : L'Allier

Échelle de référence de Vic-le-Comte : 11.45 m (environ 3060 m3/s)

Emprise 2/2

PRÉFÈTE COORDONNATRICE DU BASSIN LOIRE-BRETAGNE
Liberté Égalité Fraternité

afaq ISO 9001 Qualité AFNOR CERTIFICATION 2020/85583.4

VIGICRUES

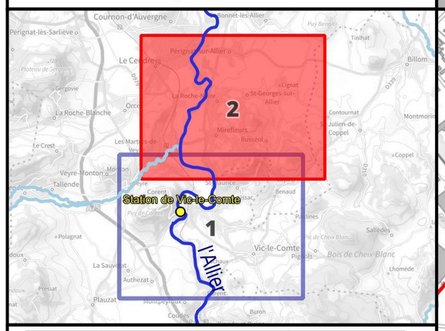

Crue passée	Hauteur (m)
Crue de novembre 1994	6.80
Crue de novembre 2008	6.56
Crue de début mai 2013	4.69
Crue de novembre 2016	4.18
Crue de mai 2012	4.02

Légende

- Surface potentiellement inondée
- Ligne isocote (m NGF)
- Digues
- Limite de commune
- Limite de département

0 250 500 750 1 000 m

N

Échelle : 1/25000, papier A3
Cartographie : DREAL CVL - Août 2023
Données : © IGN

INFORMATIONS : Les cartographies de zones d'inondation potentielles sont le résultat de modélisations basées sur des hypothèses relatives à l'hydrologie et aux conditions d'écoulement, et donc entachées d'incertitudes. Elles ont vocation à fournir des éléments utiles à la préparation de crise en indiquant les secteurs risquant d'être impactés selon l'ampleur de la crue. En cas de crue, la situation sur le terrain pourra être différente de la zone inondée potentielle cartographiée, il conviendra donc de se référer impérativement aux consignes fournies par les services gestionnaires de crise.

Identifiant carte	K268081001_02_4950_ZIP

Enveloppe de l'inondation potentielle | Cours d'eau : L'Allier

Échelle de référence de Vic-le-Comte : 4.95 m (environ 570 m3/s)

Emprise 2/2

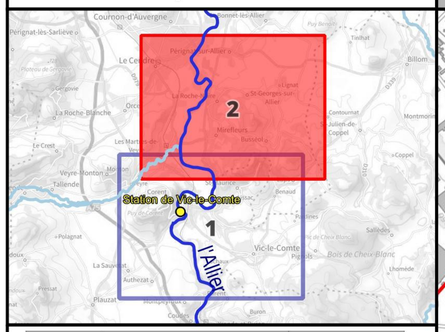

Crue passée	Hauteur (m)
Crue de novembre 1994	6.80
Crue de novembre 2008	6.56
Crue de début mai 2013	4.69
Crue de novembre 2016	4.18
Crue de mai 2012	4.02

Légende

- Surface potentiellement inondée
- Ligne isocote (m NGF)
- Digues
- Limite de commune
- Limite de département

0 250 500 750 1 000 m

N

Échelle : 1/25000, papier A3
Cartographie : DREAL CVL - Août 2023
Données : © IGN

INFORMATIONS : Les cartographies de zones d'inondation potentielles sont le résultat de modélisations basées sur des hypothèses relatives à l'hydrologie et aux conditions d'écoulement, et donc entachées d'incertitudes. Elles ont vocation à fournir des éléments utiles à la préparation de crise en indiquant les secteurs risquant d'être impactés selon l'ampleur de la crue. En cas de crue, la situation sur le terrain pourra être différente de la zone inondée potentielle cartographiée, il conviendra donc de se référer impérativement aux consignes fournies par les services gestionnaires de crise.

PRÉFÈTE COORDONNATRICE DU BASSIN LOIRE-BRETAGNE
Liberté Égalité Fraternité

afaq ISO 9001 Qualité AFNOR CERTIFICATION 2020/85583.4

VIGICRUES

Identifiant carte	K268081001_02_5450_ZIP

Enveloppe de l'inondation potentielle | Cours d'eau : L'Allier

Échelle de référence de Vic-le-Comte : 5.45 m (environ 725 m3/s)

Emprise 2/2

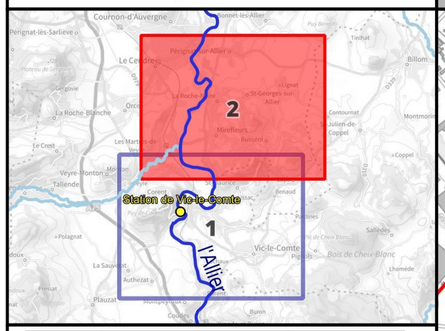

Crue passée	Hauteur (m)
Crue de novembre 1994	6.80
Crue de novembre 2008	6.56
Crue de début mai 2013	4.69
Crue de novembre 2016	4.18
Crue de mai 2012	4.02

Légende

- Surface potentiellement inondée
- Ligne isocote (m NGF)
- Digues
- Limite de commune
- Limite de département

0 250 500 750 1 000 m

N

Échelle : 1/25000, papier A3
Cartographie : DREAL CVL - Août 2023
Données : © IGN

INFORMATIONS : Les cartographies de zones d'inondation potentielles sont le résultat de modélisations basées sur des hypothèses relatives à l'hydrologie et aux conditions d'écoulement, et donc entachées d'incertitudes. Elles ont vocation à fournir des éléments utiles à la préparation de crise en indiquant les secteurs risquant d'être impactés selon l'ampleur de la crue. En cas de crue, la situation sur le terrain pourra être différente de la zone inondée potentielle cartographiée, il conviendra donc de se référer impérativement aux consignes fournies par les services gestionnaires de crise.

PRÉFÈTE COORDONNATRICE DU BASSIN LOIRE-BRETAGNE
Liberté Égalité Fraternité

afaq ISO 9001 Qualité AFNOR CERTIFICATION 2020/85583.4

VIGICRUES

Identifiant carte	K268081001_02_5950_ZIP

Enveloppe de l'inondation potentielle | Cours d'eau : L'Allier

Échelle de référence de Vic-le-Comte : 5.95 m (environ 900 m3/s)

Emprise 2/2

PRÉFÈTE COORDONNATRICE DU BASSIN LOIRE-BRETAGNE
Liberté Égalité Fraternité

afaq ISO 9001 Qualité AFNOR CERTIFICATION 2020/85583.4

VIGICRUES

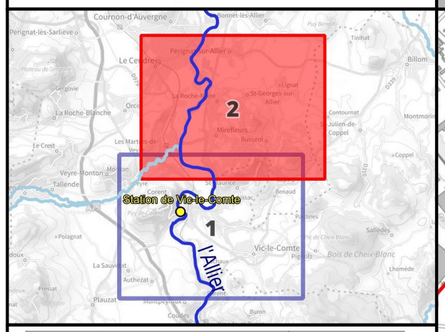

Crue passée	Hauteur (m)
Crue de novembre 1994	6.80
Crue de novembre 2008	6.56
Crue de début mai 2013	4.69
Crue de novembre 2016	4.18
Crue de mai 2012	4.02

Légende

- Surface potentiellement inondée
- Ligne isocote (m NGF)
- Digues
- Limite de commune
- Limite de département

0 250 500 750 1 000 m

N

Échelle : 1/25000, papier A3
Cartographie : DREAL CVL - Août 2023
Données : © IGN

***INFORMATIONS** : Les cartographies de zones d'inondation potentielles sont le résultat de modélisations basées sur des hypothèses relatives à l'hydrologie et aux conditions d'écoulement, et donc entachées d'incertitudes. Elles ont vocation à fournir des éléments utiles à la préparation de crise en indiquant les secteurs risquant d'être impactés selon l'ampleur de la crue. En cas de crue, la situation sur le terrain pourra être différente de la zone inondée potentielle cartographiée, il conviendra donc de se référer impérativement aux consignes fournies par les services gestionnaires de crise.*

Identifiant carte	K268081001_02_6450_ZIP

Enveloppe de l'inondation potentielle | Cours d'eau : L'Allier

Échelle de référence de Vic-le-Comte : 6.45 m (environ 1080 m3/s)

Emprise 2/2

PRÉFÈTE COORDONNATRICE DU BASSIN LOIRE-BRETAGNE
Liberté Égalité Fraternité

afaq ISO 9001 Qualité AFNOR CERTIFICATION 2020/85583.4

VIGICRUES

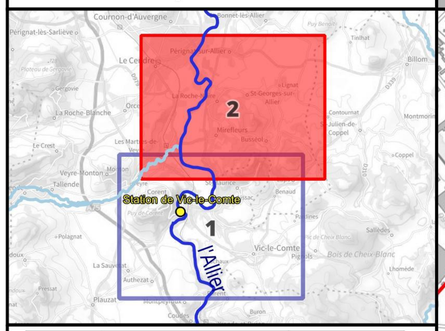

Crue passée	Hauteur (m)
Crue de novembre 1994	6.80
Crue de novembre 2008	6.56
Crue de début mai 2013	4.69
Crue de novembre 2016	4.18
Crue de mai 2012	4.02

Légende

- Surface potentiellement inondée
- Ligne isocote (m NGF)
- Digues
- Limite de commune
- Limite de département

0 250 500 750 1 000 m

N

Échelle : 1/25000, papier A3
Cartographie : DREAL CVL - Août 2023
Données : © IGN

INFORMATIONS : Les cartographies de zones d'inondation potentielles sont le résultat de modélisations basées sur des hypothèses relatives à l'hydrologie et aux conditions d'écoulement, et donc entachées d'incertitudes. Elles ont vocation à fournir des éléments utiles à la préparation de crise en indiquant les secteurs risquant d'être impactés selon l'ampleur de la crue. En cas de crue, la situation sur le terrain pourra être différente de la zone inondée potentielle cartographiée, il conviendra donc de se référer impérativement aux consignes fournies par les services gestionnaires de crise.

Identifiant carte	K268081001_02_6950_ZIP

Enveloppe de l'inondation potentielle | Cours d'eau : L'Allier

Échelle de référence de Vic-le-Comte : 6.95 m (environ 1240 m3/s)

Emprise 2/2

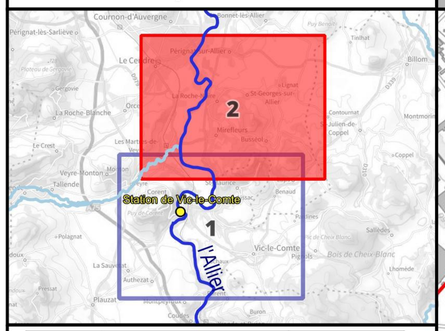

Crue passée	Hauteur (m)
Crue de novembre 1994	6.80
Crue de novembre 2008	6.56
Crue de début mai 2013	4.69
Crue de novembre 2016	4.18
Crue de mai 2012	4.02

Légende

- Surface potentiellement inondée
- Ligne isocote (m NGF)
- Digues
- Limite de commune
- Limite de département

0 250 500 750 1 000 m

N

Échelle : 1/25000, papier A3
Cartographie : DREAL CVL - Août 2023
Données : © IGN

INFORMATIONS : Les cartographies de zones d'inondation potentielles sont le résultat de modélisations basées sur des hypothèses relatives à l'hydrologie et aux conditions d'écoulement, et donc entachées d'incertitudes. Elles ont vocation à fournir des éléments utiles à la préparation de crise en indiquant les secteurs risquant d'être impactés selon l'ampleur de la crue. En cas de crue, la situation sur le terrain pourra être différente de la zone inondée potentielle cartographiée, il conviendra donc de se référer impérativement aux consignes fournies par les services gestionnaires de crise.

PRÉFÈTE COORDONNATRICE DU BASSIN LOIRE-BRETAGNE
Liberté Égalité Fraternité

afaq ISO 9001 Qualité AFNOR CERTIFICATION 2020/85583.4

VIGICRUES

Identifiant carte	K268081001_02_7450_ZIP

Enveloppe de l'inondation potentielle | Cours d'eau : L'Allier

Échelle de référence de Vic-le-Comte : 7.45 m (environ 1420 m3/s)

Emprise 2/2

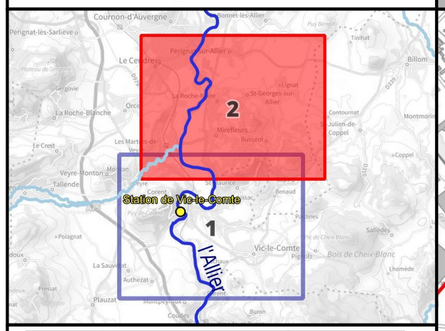

Crue passée	Hauteur (m)
Crue de novembre 1994	6.80
Crue de novembre 2008	6.56
Crue de début mai 2013	4.69
Crue de novembre 2016	4.18
Crue de mai 2012	4.02

Légende

- Surface potentiellement inondée
- Ligne isocote (m NGF)
- Digues
- Limite de commune
- Limite de département

0 250 500 750 1 000 m

N

Échelle : 1/25000, papier A3
Cartographie : DREAL CVL - Août 2023
Données : © IGN

INFORMATIONS : Les cartographies de zones d'inondation potentielles sont le résultat de modélisations basées sur des hypothèses relatives à l'hydrologie et aux conditions d'écoulement, et donc entachées d'incertitudes. Elles ont vocation à fournir des éléments utiles à la préparation de crise en indiquant les secteurs risquant d'être impactés selon l'ampleur de la crue. En cas de crue, la situation sur le terrain pourra être différente de la zone inondée potentielle cartographiée, il conviendra donc de se référer impérativement aux consignes fournies par les services gestionnaires de crise.

PRÉFÈTE COORDONNATRICE DU BASSIN LOIRE-BRETAGNE
Liberté Égalité Fraternité

afaq ISO 9001 Qualité AFNOR CERTIFICATION 2020/85583.4

VIGICRUES

Identifiant carte	K268081001_02_7950_ZIP

Enveloppe de l'inondation potentielle | Cours d'eau : L'Allier

Emprise 2/2

Échelle de référence de Vic-le-Comte : 7.95 m (environ 1600 m3/s)

PRÉFÈTE COORDONNATRICE DU BASSIN LOIRE-BRETAGNE
Liberté Égalité Fraternité

afaq ISO 9001 Qualité AFNOR CERTIFICATION 2020/85583.4

VIGICRUES

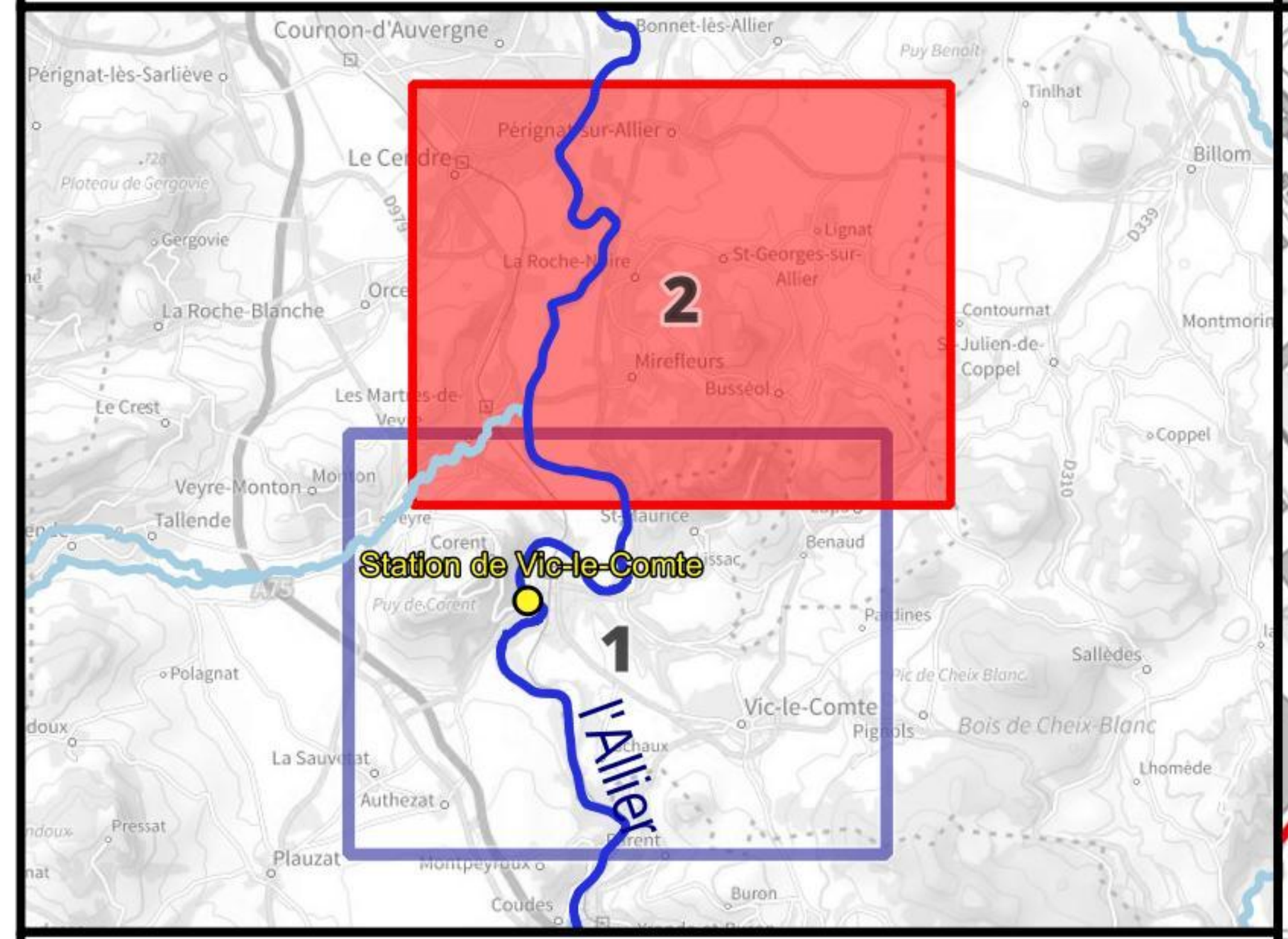

Crue passée	Hauteur (m)
Crue de novembre 1994	6.80
Crue de novembre 2008	6.56
Crue de début mai 2013	4.69
Crue de novembre 2016	4.18
Crue de mai 2012	4.02

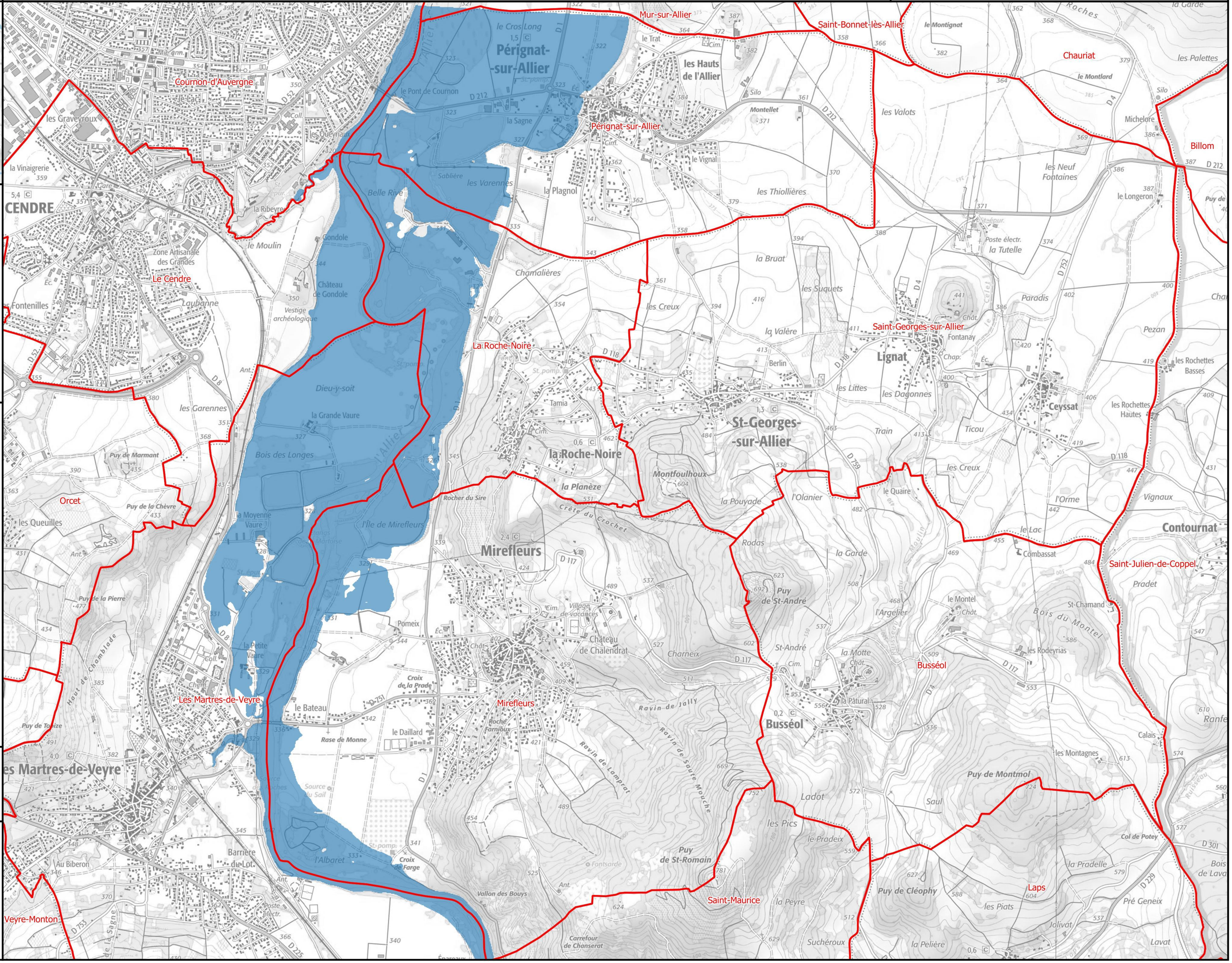

Légende

- Surface potentiellement inondée
- Ligne isocote (m NGF)
- Digues
- Limite de commune
- Limite de département

0 250 500 750 1 000 m

N

Échelle : 1/25000, papier A3
Cartographie : DREAL CVL - Août 2023
Données : © IGN

INFORMATIONS : Les cartographies de zones d'inondation potentielles sont le résultat de modélisations basées sur des hypothèses relatives à l'hydrologie et aux conditions d'écoulement, et donc entachées d'incertitudes. Elles ont vocation à fournir des éléments utiles à la préparation de crise en indiquant les secteurs risquant d'être impactés selon l'ampleur de la crue. En cas de crue, la situation sur le terrain pourra être différente de la zone inondée potentielle cartographiée, il conviendra donc de se référer impérativement aux consignes fournies par les services gestionnaires de crise.

Identifiant carte	K268081001_02_8450_ZIP

Enveloppe de l'inondation potentielle | Cours d'eau : L'Allier

Échelle de référence de Vic-le-Comte : 8.45 m (environ 1800 m3/s)

Emprise 2/2

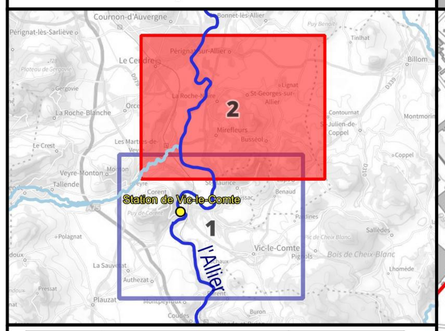

Crue passée	Hauteur (m)
Crue de novembre 1994	6.80
Crue de novembre 2008	6.56
Crue de début mai 2013	4.69
Crue de novembre 2016	4.18
Crue de mai 2012	4.02

Légende

- Surface potentiellement inondée
- Ligne isocote (m NGF)
- Digues
- Limite de commune
- Limite de département

0 250 500 750 1 000 m

N

Échelle : 1/25000, papier A3
Cartographie : DREAL CVL - Août 2023
Données : © IGN

INFORMATIONS : Les cartographies de zones d'inondation potentielles sont le résultat de modélisations basées sur des hypothèses relatives à l'hydrologie et aux conditions d'écoulement, et donc entachées d'incertitudes. Elles ont vocation à fournir des éléments utiles à la préparation de crise en indiquant les secteurs risquant d'être impactés selon l'ampleur de la crue. En cas de crue, la situation sur le terrain pourra être différente de la zone inondée potentielle cartographiée, il conviendra donc de se référer impérativement aux consignes fournies par les services gestionnaires de crise.

PRÉFÈTE COORDONNATRICE DU BASSIN LOIRE-BRETAGNE
Liberté Égalité Fraternité

afaq ISO 9001 Qualité AFNOR CERTIFICATION 2020/85583.4

VIGICRUES

Identifiant carte	K268081001_02_8950_ZIP

Enveloppe de l'inondation potentielle | Cours d'eau : L'Allier

Échelle de référence de Vic-le-Comte : 8.95 m (environ 2000 m3/s)

Emprise 2/2

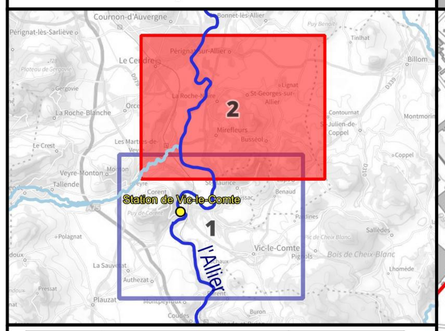

Crue passée	Hauteur (m)
Crue de novembre 1994	6.80
Crue de novembre 2008	6.56
Crue de début mai 2013	4.69
Crue de novembre 2016	4.18
Crue de mai 2012	4.02

Légende

- Surface potentiellement inondée
- Ligne isocote (m NGF)
- Digues
- Limite de commune
- Limite de département

0 250 500 750 1 000 m

N

Échelle : 1/25000, papier A3
Cartographie : DREAL CVL - Août 2023
Données : © IGN

INFORMATIONS : Les cartographies de zones d'inondation potentielles sont le résultat de modélisations basées sur des hypothèses relatives à l'hydrologie et aux conditions d'écoulement, et donc entachées d'incertitudes. Elles ont vocation à fournir des éléments utiles à la préparation de crise en indiquant les secteurs risquant d'être impactés selon l'ampleur de la crue. En cas de crue, la situation sur le terrain pourra être différente de la zone inondée potentielle cartographiée, il conviendra donc de se référer impérativement aux consignes fournies par les services gestionnaires de crise.

PRÉFÈTE COORDONNATRICE DU BASSIN LOIRE-BRETAGNE
Liberté Égalité Fraternité

afaq ISO 9001 Qualité AFNOR CERTIFICATION 2020/85583.4

VIGICRUES

Identifiant carte	K268081001_02_9450_ZIP

Enveloppe de l'inondation potentielle | Cours d'eau : L'Allier

Échelle de référence de Vic-le-Comte : 9.45 m (environ 2200 m3/s)

Emprise 2/2

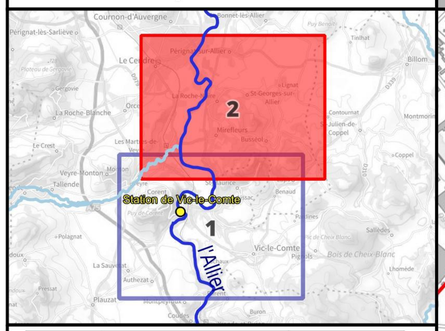

Crue passée	Hauteur (m)
Crue de novembre 1994	6.80
Crue de novembre 2008	6.56
Crue de début mai 2013	4.69
Crue de novembre 2016	4.18
Crue de mai 2012	4.02

Légende

- Surface potentiellement inondée
- Ligne isocote (m NGF)
- Digues
- Limite de commune
- Limite de département

0 250 500 750 1 000 m

N

Échelle : 1/25000, papier A3
Cartographie : DREAL CVL - Août 2023
Données : © IGN

INFORMATIONS : Les cartographies de zones d'inondation potentielles sont le résultat de modélisations basées sur des hypothèses relatives à l'hydrologie et aux conditions d'écoulement, et donc entachées d'incertitudes. Elles ont vocation à fournir des éléments utiles à la préparation de crise en indiquant les secteurs risquant d'être impactés selon l'ampleur de la crue. En cas de crue, la situation sur le terrain pourra être différente de la zone inondée potentielle cartographiée, il conviendra donc de se référer impérativement aux consignes fournies par les services gestionnaires de crise.

PRÉFÈTE COORDONNATRICE DU BASSIN LOIRE-BRETAGNE
Liberté Égalité Fraternité

afaq ISO 9001 Qualité AFNOR CERTIFICATION 2020/85583.4

VIGICRUES

Identifiant carte	K268081001_02_9950_ZIP

Enveloppe de l'inondation potentielle | Cours d'eau : L'Allier

Échelle de référence de Vic-le-Comte : 9.95 m (environ 2400 m3/s)

Emprise 2/2

PRÉFÈTE COORDONNATRICE DU BASSIN LOIRE-BRETAGNE
Liberté Égalité Fraternité

afaq ISO 9001 Qualité AFNOR CERTIFICATION 2020/85583.4

VIGICRUES

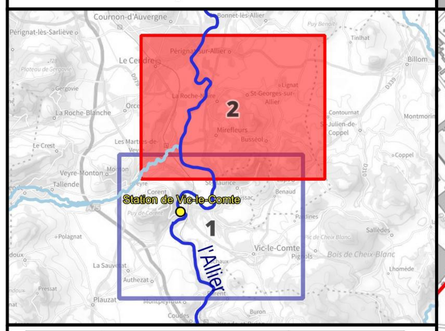

Crue passée	Hauteur (m)
Crue de novembre 1994	6.80
Crue de novembre 2008	6.56
Crue de début mai 2013	4.69
Crue de novembre 2016	4.18
Crue de mai 2012	4.02

Légende

- Surface potentiellement inondée
- Ligne isocote (m NGF)
- Digues
- Limite de commune
- Limite de département

0 250 500 750 1 000 m

N

Échelle : 1/25000, papier A3
Cartographie : DREAL CVL - Août 2023
Données : © IGN

INFORMATIONS : Les cartographies de zones d'inondation potentielles sont le résultat de modélisations basées sur des hypothèses relatives à l'hydrologie et aux conditions d'écoulement, et donc entachées d'incertitudes. Elles ont vocation à fournir des éléments utiles à la préparation de crise en indiquant les secteurs risquant d'être impactés selon l'ampleur de la crue. En cas de crue, la situation sur le terrain pourra être différente de la zone inondée potentielle cartographiée, il conviendra donc de se référer impérativement aux consignes fournies par les services gestionnaires de crise.

Identifiant carte	K268081001_02_EAIP

Enveloppe approchée des inondations potentielles

Échelle de référence de Vic-le-Comte

Emprise 2/2

PRÉFÈTE COORDONNATRICE DU BASSIN LOIRE-BRETAGNE
Liberté Égalité Fraternité

afaq ISO 9001 Qualité AFNOR CERTIFICATION 2020/85583.4

VIGICRUES

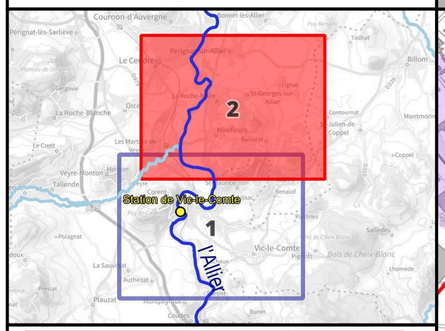

Crue passée	Hauteur (m)
Crue de novembre 1994	6.80
Crue de novembre 2008	6.56
Crue de début mai 2013	4.69
Crue de novembre 2016	4.18
Crue de mai 2012	4.02

Légende

- Digues
- Enveloppe approchée des inondations potentielles (2011)
- Limite de commune
- Limite de département

L'EAIP a été élaborée dans le cadre de la Directive Européenne "Inondations", afin d'approcher les contours des événements extrêmes. L'effet des ouvrages hydrauliques (barrages et digues de protection) n'est pas considéré : les digues de protection sont considérées comme transparentes. L'EAIP représente l'emprise potentielle des débordements de tous les cours d'eau, y compris les petits et les intermittents, des torrents, des fonds de talweg. Elle n'intègre ni les ruissellements en versant (coulées de boues et ruissellements localisés en dehors des talwegs), ni les phénomènes spécifiques liés à la saturation locale des réseaux d'assainissement en milieu urbain.

0 250 500 750 1 000 m

N

Échelle : 1/25000, papier A3
Cartographie : DREAL CVL - Août 2023
Données : © IGN

INFORMATIONS : Les cartographies de zones d'inondation potentielles sont le résultat de modélisations basées sur des hypothèses relatives à l'hydrologie et aux conditions d'écoulement, et donc entachées d'incertitudes. Elles ont vocation à fournir des éléments utiles à la préparation de crise en indiquant les secteurs risquant d'être impactés selon l'ampleur de la crue. En cas de crue, la situation sur le terrain pourra être différente de la zone inondée potentielle cartographiée, il conviendra donc de se référer impérativement aux consignes fournies par les services gestionnaires de crise.