Tableau d'assemblage des cartographies

Échelle de référence de Lempdes-sur-Allagnon [passerelle]

PRÉFÈTE COORDONNATRICE DU BASSIN LOIRE-BRETAGNE
Liberté
Égalité
Fraternité

afaq ISO 9001 Qualité
AFNOR CERTIFICATION
2020/85583.4

VIGICRUES

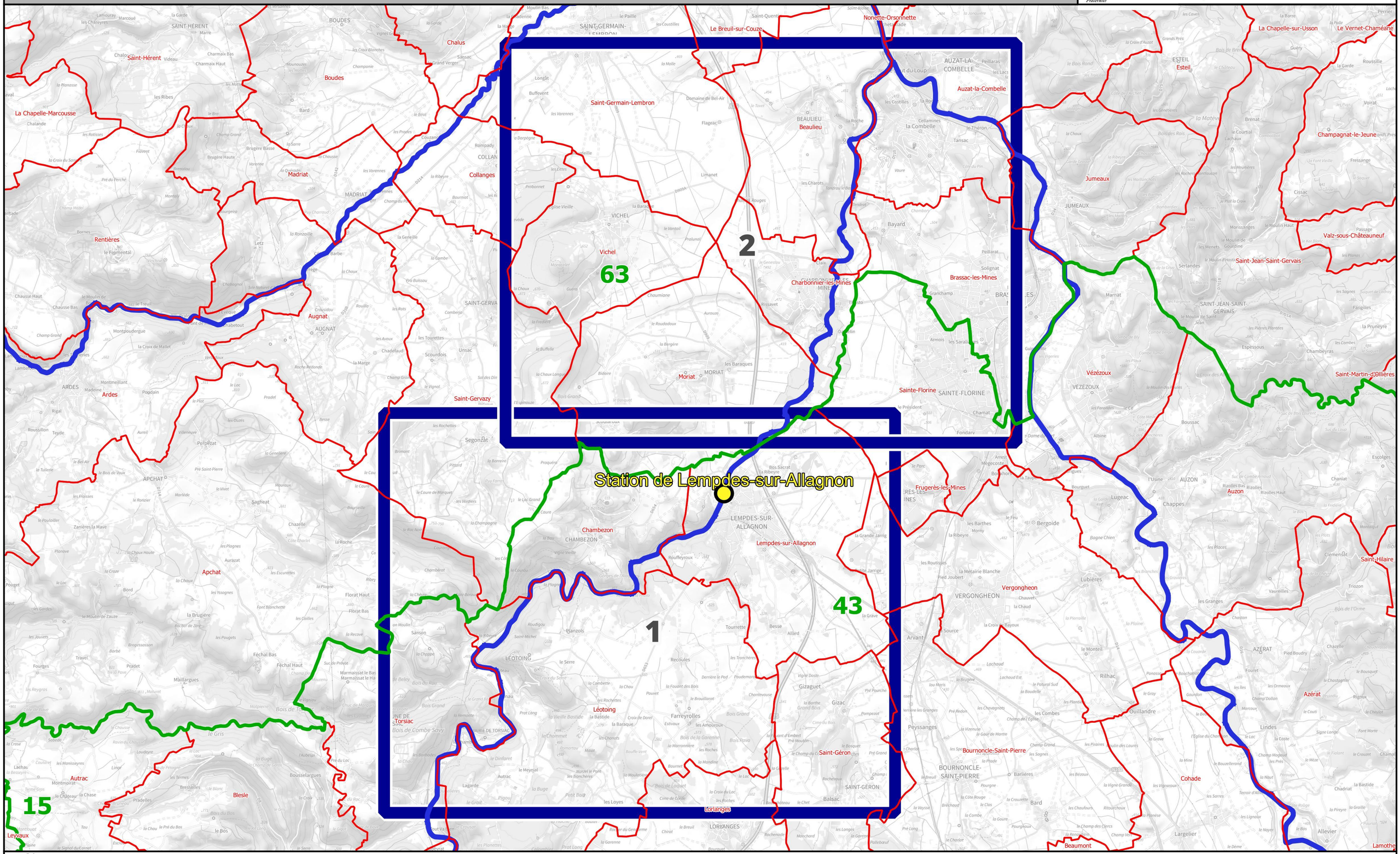

N

DREAL CVL, Août 2023 - Données : © IGN

0 1 000 2 000 3 000 4 000 m

Identifiant carte	K259301301_01_2500_ZICH

Hauteurs de submersion | Cours d'eau : L'Alagnon

Échelle de référence de Lempdes-sur-Allagnon [passerelle] : 2.50 m (environ 115 m3/s)

PRÉFÈTE COORDONNATRICE DU BASSIN LOIRE-BRETAGNE
Liberté Égalité Fraternité

afaq ISO 9001 Qualité AFNOR CERTIFICATION 2020/85583.4

VIGICRUES

Emprise 1/2

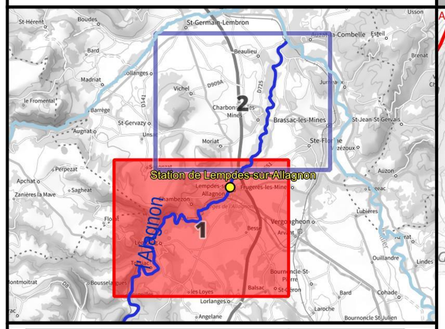

Crue passée	Hauteur (m)

Légende

Hauteurs de submersion
- entre 0 et 0,5 m
- entre 0,5 et 1 m
- entre 1 et 1,5 m
- entre 1,5 et 2 m
- supérieure à 2 m

Zone d'incertitude

Ligne isocote (m NGF)

Digues

Zone soumise au comportement des systèmes d'endiguement. Se référer à l'étude de dangers

Limite de commune

Limite de département

0 250 500 750 1 000 m

N

Échelle : 1/25000, papier A3
Cartographie : DREAL CVL - mars 2025
Données : © IGN

INFORMATIONS : Les cartographies de zones d'inondation potentielles sont le résultat de modélisations basées sur des hypothèses relatives à l'hydrologie et aux conditions d'écoulement, et donc entachées d'incertitudes. Elles ont vocation à fournir des éléments utiles à la préparation de crise en indiquant les secteurs risquant d'être impactés selon l'ampleur de la crue. En cas de crue, la situation sur le terrain pourra être différente de la zone inondée potentielle cartographiée, il conviendra donc de se référer impérativement aux consignes fournies par les services gestionnaires de crise.

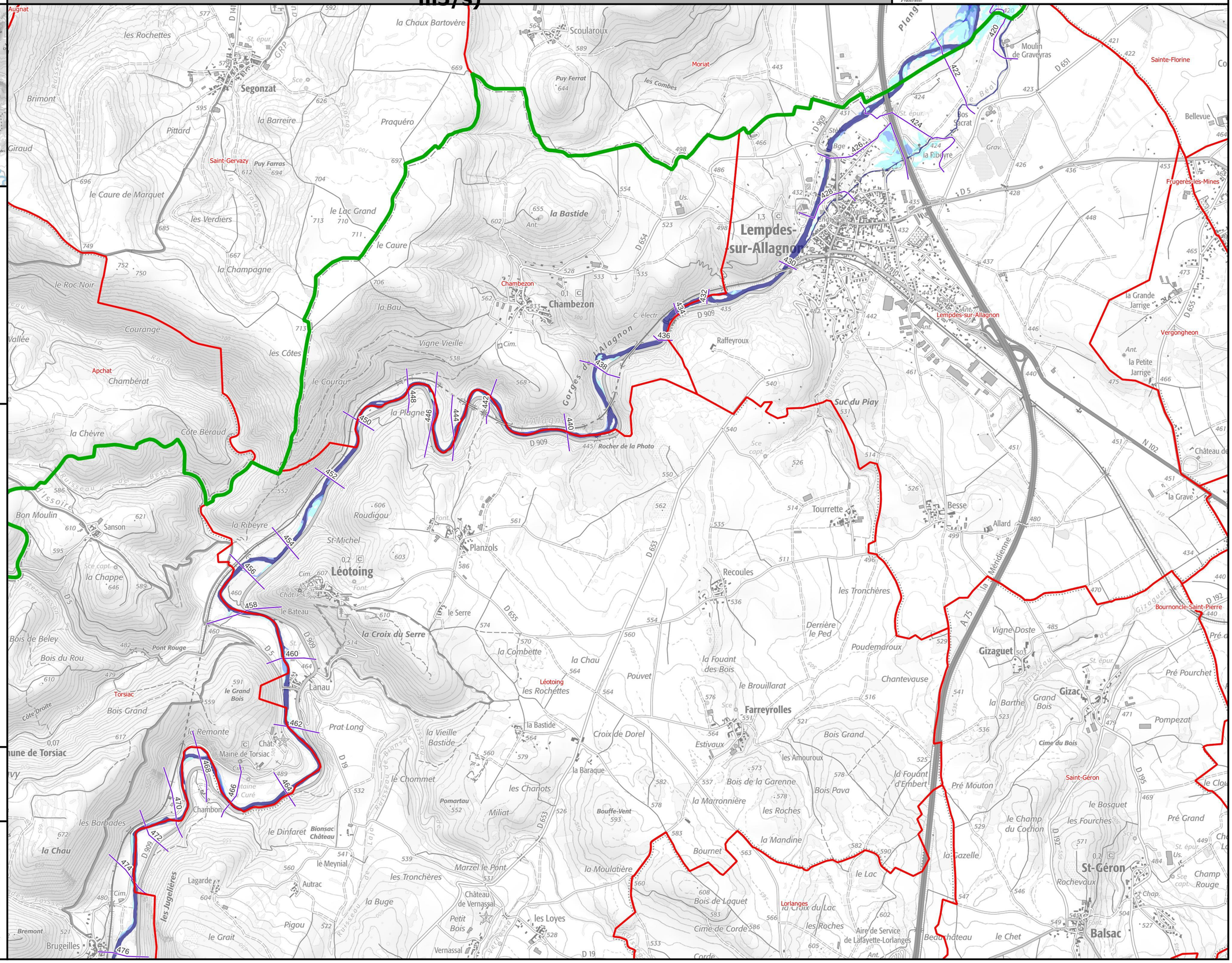

Identifiant carte	K259301301_01_2900_ZICH

Hauteurs de submersion | Cours d'eau : L'Alagnon

Échelle de référence de Lempdes-sur-Allagnon [passerelle] : 2.90 m (environ 160 m3/s)

PRÉFÈTE COORDONNATRICE DU BASSIN LOIRE-BRETAGNE
Liberté Égalité Fraternité

afaq ISO 9001 Qualité AFNOR CERTIFICATION 2020/85583.4

VIGICRUES

Emprise 1/2

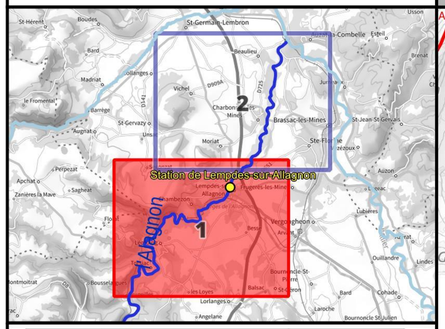

Crue passée	Hauteur (m)

Légende

Hauteurs de submersion
- entre 0 et 0,5 m
- entre 0,5 et 1 m
- entre 1 et 1,5 m
- entre 1,5 et 2 m
- supérieure à 2 m

Zone d'incertitude

Ligne isocote (m NGF)

Digues

Zone soumise au comportement des systèmes d'endiguement. Se référer à l'étude de dangers

Limite de commune

Limite de département

0 250 500 750 1 000 m

N

Échelle : 1/25000, papier A3
Cartographie : DREAL CVL - mars 2025
Données : © IGN

INFORMATIONS : Les cartographies de zones d'inondation potentielles sont le résultat de modélisations basées sur des hypothèses relatives à l'hydrologie et aux conditions d'écoulement, et donc entachées d'incertitudes. Elles ont vocation à fournir des éléments utiles à la préparation de crise en indiquant les secteurs risquant d'être impactés selon l'ampleur de la crue. En cas de crue, la situation sur le terrain pourra être différente de la zone inondée potentielle cartographiée, il conviendra donc de se référer impérativement aux consignes fournies par les services gestionnaires de crise.

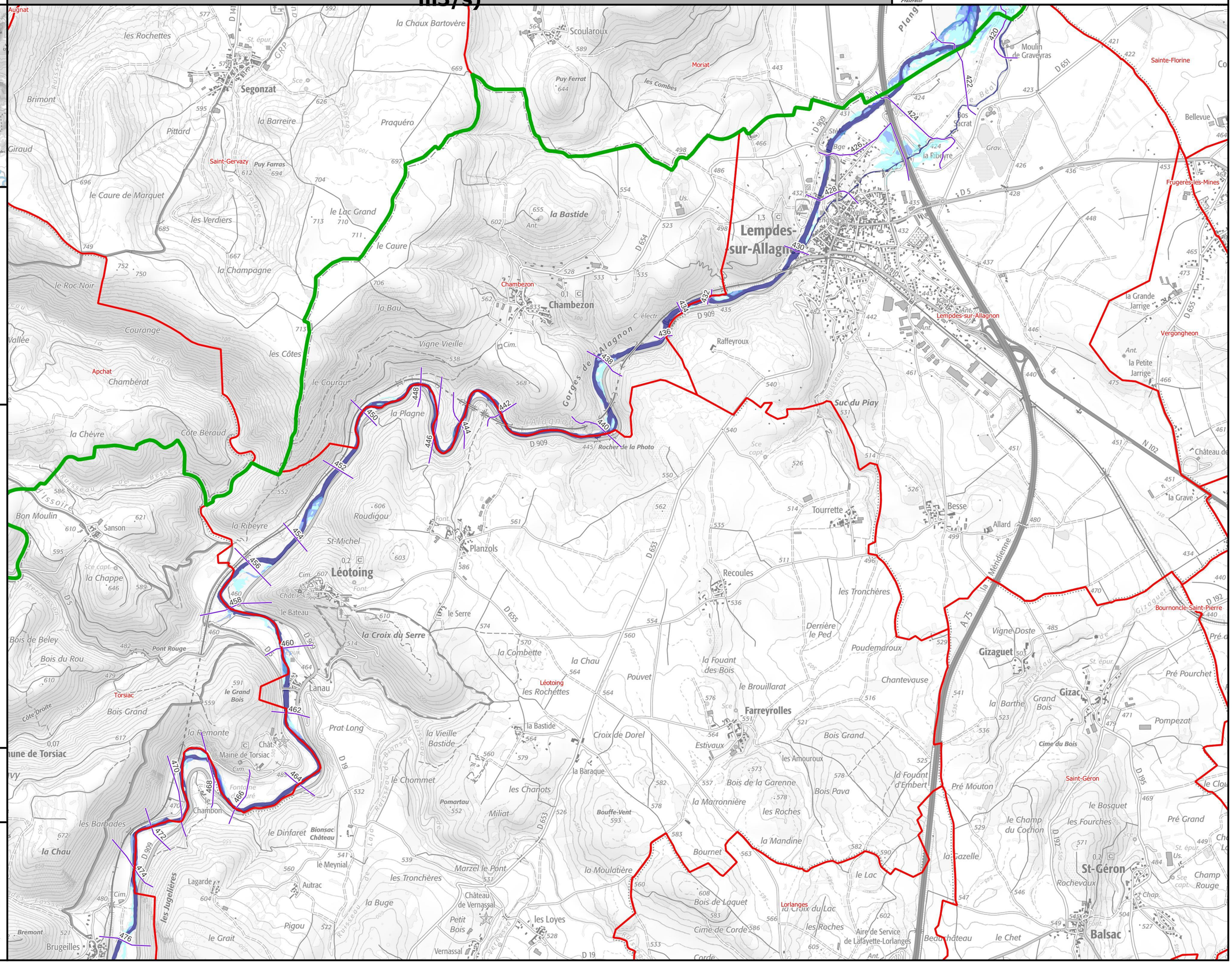
Lempdes-sur-Allagnon
Chambezon
Gorges de l'Alagnon
Rocher de la Photo
Léotoing
Lanau
Torsiac
Mairie de Torsiac
Planzols
Segonzat
Saint-Gervazy
Sainte-Florine
Frugères-les-Mines
Vergongheon
Bournoncle-Saint-Pierre
Saint-Géron
Gizaguet
Gizac
Balsac
Farreyrolles
Lorlanges
Moulin de Graveyras
Raffeyroux
Sud du Piay
Besse
Allard
Tourrette
Recoules
Sanson
Apchat
Augnat
Moriat
Scoularoux
la Chaux Bartovère
les Rochettes
Brimont
Pittard
Giraud
le Caure de Marquet
les Verdiers
le Lac Grand
le Caure
la Champagne
le Roc Noir
la Bastide
la Bau
Courange
Vigne Vieille
les Côtes
Chambérat
le Courau
la Plagne
la Chèvre
Côte Béraud
la Ribeyre
Roudigou
St-Michel
la Croix du Serre
le Bateau
la Chappe
Bon Moulin
Bois de Beley
Bois du Rou
Pont Rouge
Bois Grand
la Remonte
Prat Long
la Vieille Bastide
le Chommet
le Dinfaret
Bionsac Château
le Meynial
Autrac
les Barbades
la Chau
les Jugelières
Lagarde
Brugeilles
Bremont
Pigou
le Grait
Vernassal
Château de Vernassal
Petit Bois
les Loyes
la Buge
les Tronchères
Marzel le Pont
la Moulatière
Bouffe-Vent
Miliat
les Chanots
la Baraque
Croix de Dorel
Bournet
la Mandine
la Marronnière
Estivaux
la Combette
la Chau
Pouvet
la Fouant des Bois
le Brouillarat
les Amouroux
Bois de la Garenne
Bois Pava
la Fouant d'Embert
Bois de Laquet
Cime de Corde
Corde
la Croix du Lac
les Roches
Aire de Service de Lafayette-Lorlanges
Beau château
le Chet
le Lac
Rochevaux
Chantevause
Poudemaroux
Derrière le Ped
les Tronchères
Vigne Doste
Grand Bois
la Barthe
Cime du Bois
Pré Mouton
le Champ du Cochon
le Bosquet
les Fourches
Pré Grand
Champ Rouge
Pompezat
Pré Pourchet
la Grande Jarrige
la Petite Jarrige
la Grave
Bellevue
Château de
la Méridienne
A 75
N 102
D 909
D 654
D 653
D 655
D 651
D 5
D 19
D 195
D 197
D 192
D 141
GRP
Plang
Béal
Ruisseau de Bessy
Ruisseau de Bionsac
Ruisseau de Lafayette
Ruisseau de Gizaguet
Ruisseau de Lorlanges
Ruisseau de Vissoire
Ruisseau de Merdaneson
Ruisseau de Chambezon
Ruisseau de Volave
Ruisseau de Courange
Ruisseau de Bellevue
Ruisseau de Pouvet
Ruisseau de Loje
Ruisseau de Bouffe-Vent
Ruisseau de Chanots
Ruisseau de Lafayette
Ruisseau de Gizac
Ruisseau de Pomartau

Identifiant carte	K259301301_01_3300_ZICH

Hauteurs de submersion | Cours d'eau : L'Alagnon

Échelle de référence de Lempdes-sur-Allagnon [passerelle] : 3.30 m (environ 215 m3/s)

PRÉFÈTE COORDONNATRICE DU BASSIN LOIRE-BRETAGNE
Liberté Égalité Fraternité

afaq ISO 9001 Qualité AFNOR CERTIFICATION 2020/85583.4

VIGICRUES

Emprise 1/2

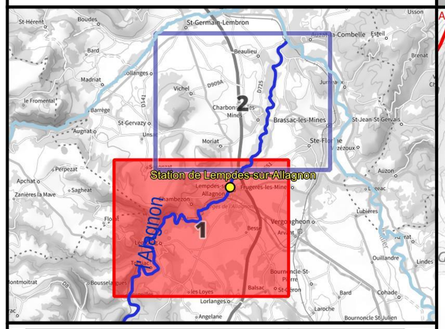

Crue passée	Hauteur (m)

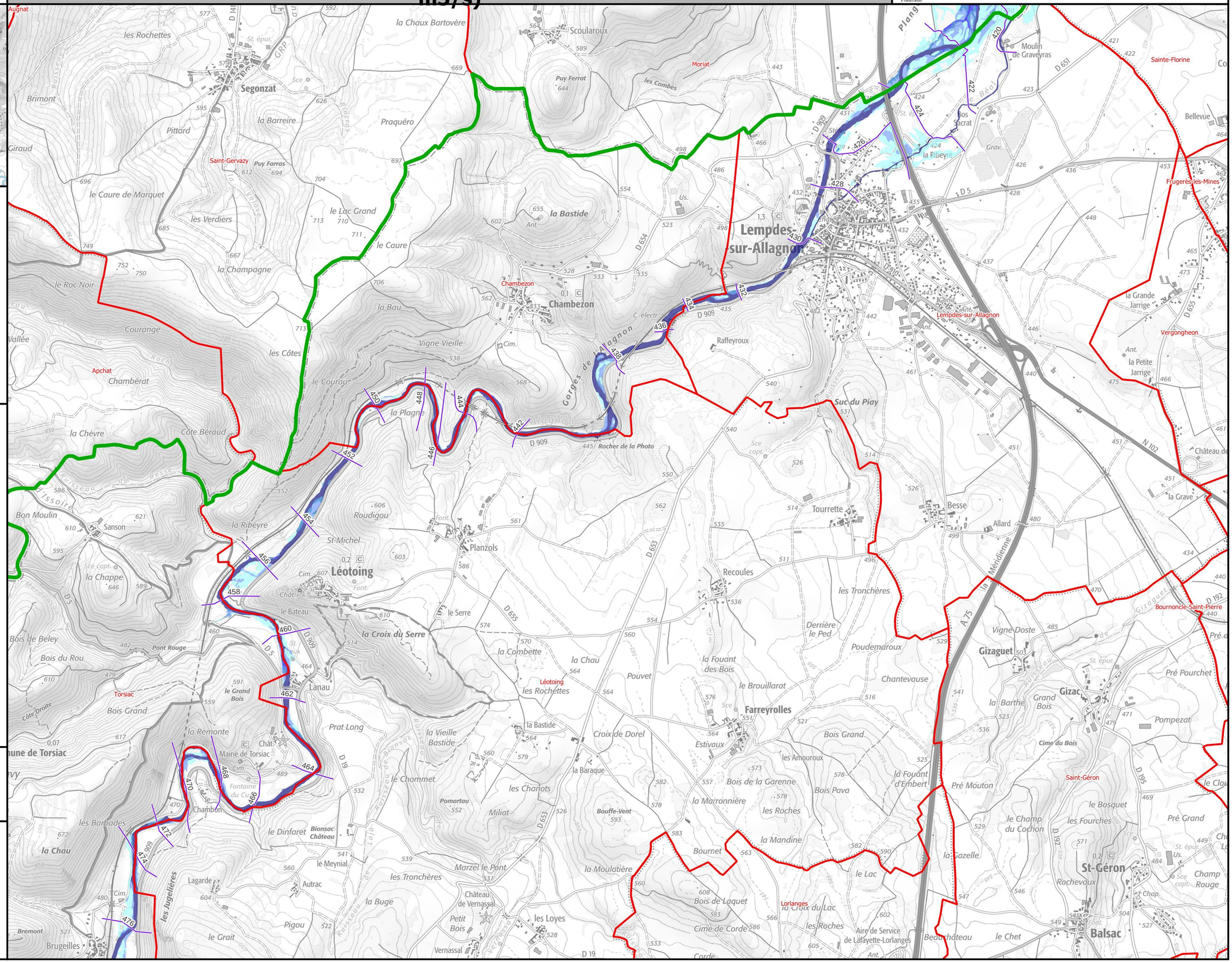

Légende

Hauteurs de submersion
- entre 0 et 0,5 m
- entre 0,5 et 1 m
- entre 1 et 1,5 m
- entre 1,5 et 2 m
- supérieure à 2 m

Zone d'incertitude

Ligne isocote (m NGF)

Digues

Zone soumise au comportement des systèmes d'endiguement. Se référer à l'étude de dangers

Limite de commune

Limite de département

0 250 500 750 1 000 m

N

Échelle : 1/25000, papier A3
Cartographie : DREAL CVL - mars 2025
Données : © IGN

INFORMATIONS : Les cartographies de zones d'inondation potentielles sont le résultat de modélisations basées sur des hypothèses relatives à l'hydrologie et aux conditions d'écoulement, et donc entachées d'incertitudes. Elles ont vocation à fournir des éléments utiles à la préparation de crise en indiquant les secteurs risquant d'être impactés selon l'ampleur de la crue. En cas de crue, la situation sur le terrain pourra être différente de la zone inondée potentielle cartographiée, il conviendra donc de se référer impérativement aux consignes fournies par les services gestionnaires de crise.

Identifiant carte	K259301301_01_3550_ZICH

Hauteurs de submersion | Cours d'eau : L'Alagnon

Échelle de référence de Lempdes-sur-Allagnon [passerelle] : 3.55 m (environ 265 m3/s)

PRÉFÈTE COORDONNATRICE DU BASSIN LOIRE-BRETAGNE
Liberté Égalité Fraternité

afaq ISO 9001 Qualité AFNOR CERTIFICATION 2020/85583.4

VIGICRUES

Emprise 1/2

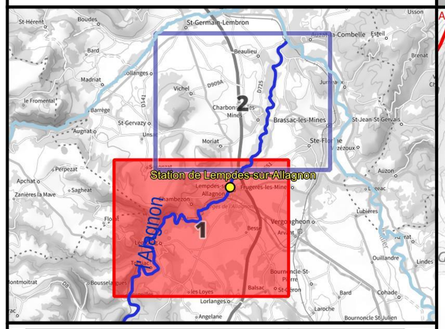

Crue passée	Hauteur (m)

Légende

Hauteurs de submersion
- entre 0 et 0,5 m
- entre 0,5 et 1 m
- entre 1 et 1,5 m
- entre 1,5 et 2 m
- supérieure à 2 m

Zone d'incertitude

Ligne isocote (m NGF)

Digues

Zone soumise au comportement des systèmes d'endiguement. Se référer à l'étude de dangers

Limite de commune

Limite de département

0 250 500 750 1 000 m

N

Échelle : 1/25000, papier A3
Cartographie : DREAL CVL - mars 2025
Données : © IGN

INFORMATIONS : Les cartographies de zones d'inondation potentielles sont le résultat de modélisations basées sur des hypothèses relatives à l'hydrologie et aux conditions d'écoulement, et donc entachées d'incertitudes. Elles ont vocation à fournir des éléments utiles à la préparation de crise en indiquant les secteurs risquant d'être impactés selon l'ampleur de la crue. En cas de crue, la situation sur le terrain pourra être différente de la zone inondée potentielle cartographiée, il conviendra donc de se référer impérativement aux consignes fournies par les services gestionnaires de crise.

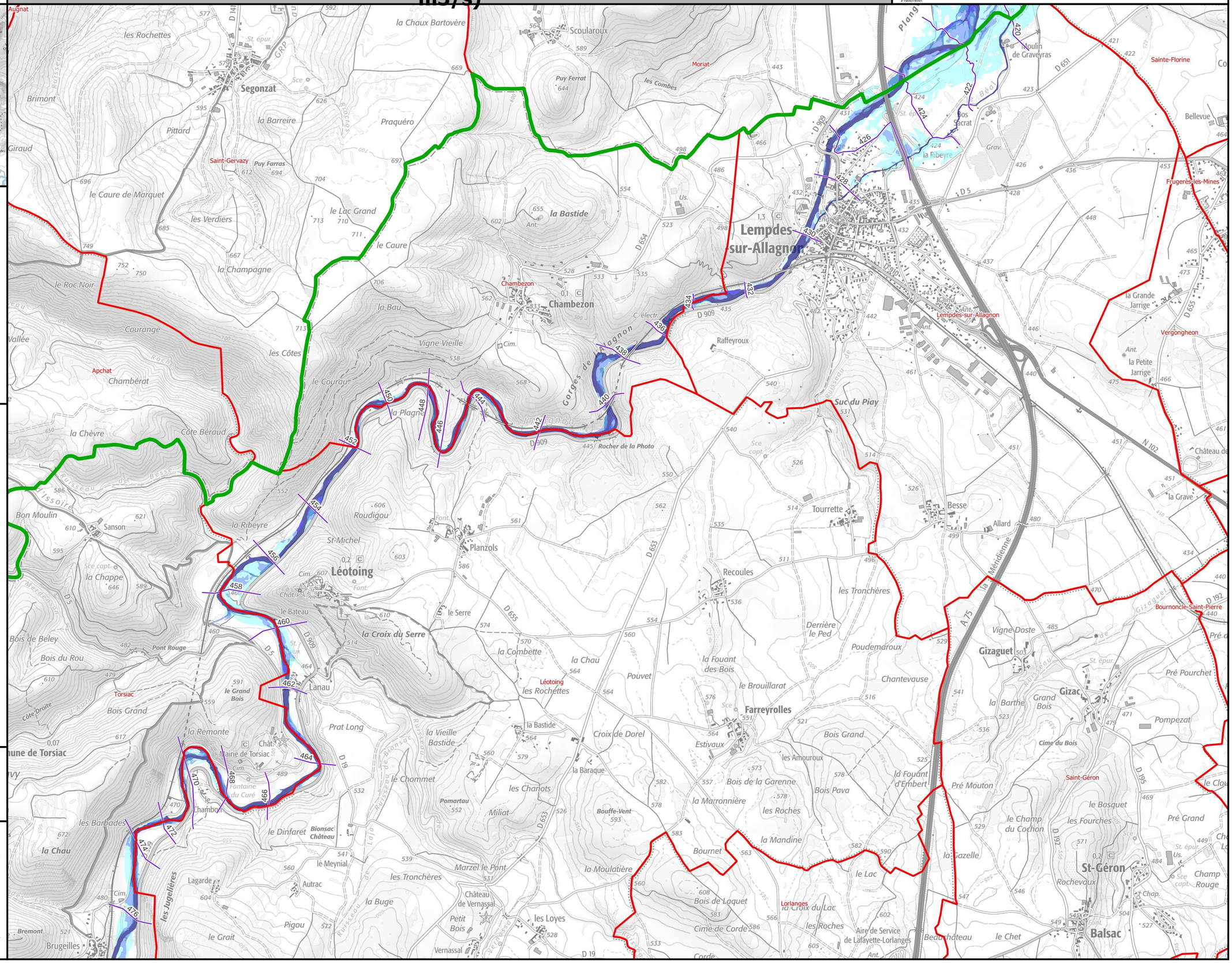
Lempdes-sur-Allagnon
Léotoing
Chambezon
Gorges de l'Alagnon
Rocher de la Photo
Suc du Piay
Moulin de Graveyras
Sainte-Florine
Frugères-les-Mines
Vergongheon
Bournoncle-Saint-Pierre
Saint-Géron
Gizaguet
Gizac
St-Géron
Balsac
Farreyrolles
Lorlanges
Torsiac
Segonzat
Saint-Gervazy
Apchat
Planzols
Lanau
Raffeyroux
Scoularoux
Moriat
Tourrette
Besse
Allard
Recoules
Sanson
Bellevue
Pont Rouge
Bionsac Château
Château de Vernassal
Aire de Service de Lafayette-Lorlanges
Augnat
Brugeilles
Vernassal
Lagarde
Autrac
Pigou
Bremont
Bon Moulin
Brimont
Giraud
Pittard
Courange
Chambérat
Côte Béraud
Côte Droite
Bois de Beley
Bois du Rou
Bois Grand
Pont Rouge
Mairie de Torsiac
Fontaine du Curé
Chambon
Les Barbades
Les Jugelières
Les Côtes
Les Verdiers
Le Caure de Marquet
Le Roc Noir
Le Caure
Le Lac Grand
Le Courau
Le Chommet
Le Meynial
Le Grait
Le Chet
Le Lac
Le Serre
Le Bateau
Le Grand Bois
Le Dinfaret
Le Chaud
Le Brouillarat
Le Champ du Cochon
Le Bosquet
Le Champ Rouge
Le Champ
Le Chaud
Le Chaux Bartovère
Le Chaux du Lac
Le Chaux
Le Chaux du Serre
Le Chaux d'Embert
Le Chaux des Bois
Le Chaux Doste
Le Chaux Rouge
Le Chaux Grand
Le Chaux Petit
Le Chaux Pouvet
Le Chaux Rochevaux
Le Chaux Marzel le Pont
Le Chaux Miliat
Le Chaux Pomartau
Le Chaux Prat Long
Le Chaux Pré Mouton
Le Chaux Pré Pourchet
Le Chaux Pré Grand
Le Chaux Pompezat
Le Chaux Poudemaroux
Le Chaux Pouvet
Le Chaux Praquéro
Le Chaux Puy Ferrat
Le Chaux Puy Farras
Le Chaux Raffeyroux
Le Chaux Recoules
Le Chaux Roudigou
Le Chaux Rochettes
Le Chaux Rochevaux
Le Chaux Sanson
Le Chaux Scoularoux
Le Chaux Segonzat
Le Chaux Tourrette
Le Chaux Vergongheon
Le Chaux Vigne Doste
Le Chaux Vigne Vieille
Le Chaux Vernassal
Le Chaux Vernassal
Le Chaux Vernassal

Identifiant carte	K259301301_01_4000_ZICH

Hauteurs de submersion | Cours d'eau : L'Alagnon

Échelle de référence de Lempdes-sur-Allagnon [passerelle] : 4.00 m (environ 340 m3/s)

PRÉFÈTE COORDONNATRICE DU BASSIN LOIRE-BRETAGNE
Liberté Égalité Fraternité

afaq ISO 9001 Qualité AFNOR CERTIFICATION 2020/85583.4

VIGICRUES

Emprise 1/2

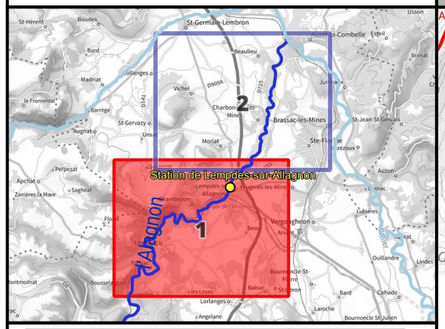

Crue passée	Hauteur (m)

Légende

Hauteurs de submersion
- entre 0 et 0,5 m
- entre 0,5 et 1 m
- entre 1 et 1,5 m
- entre 1,5 et 2 m
- supérieure à 2 m

Zone d'incertitude

Ligne isocote (m NGF)

Digues

Zone soumise au comportement des systèmes d'endiguement. Se référer à l'étude de dangers

Limite de commune

Limite de département

0 250 500 750 1 000 m

N

Échelle : 1/25000, papier A3
Cartographie : DREAL CVL - mars 2025
Données : © IGN

INFORMATIONS : Les cartographies de zones d'inondation potentielles sont le résultat de modélisations basées sur des hypothèses relatives à l'hydrologie et aux conditions d'écoulement, et donc entachées d'incertitudes. Elles ont vocation à fournir des éléments utiles à la préparation de crise en indiquant les secteurs risquant d'être impactés selon l'ampleur de la crue. En cas de crue, la situation sur le terrain pourra être différente de la zone inondée potentielle cartographiée, il conviendra donc de se référer impérativement aux consignes fournies par les services gestionnaires de crise.

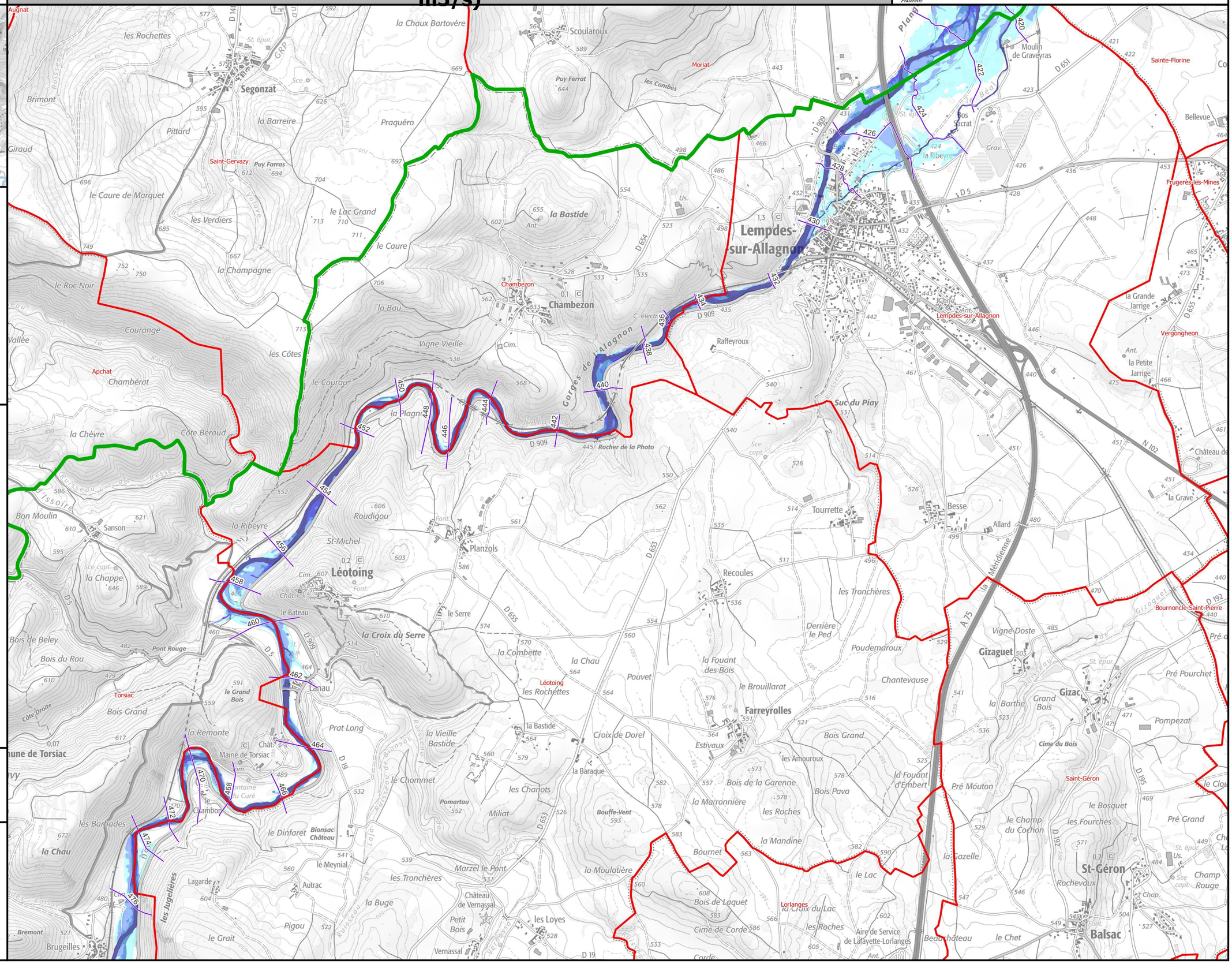

Identifiant carte	K259301301_01_4500_ZICH

Hauteurs de submersion | Cours d'eau : L'Alagnon

Échelle de référence de Lempdes-sur-Allagnon [passerelle] : 4.50 m (environ 460 m3/s)

PRÉFÈTE COORDONNATRICE DU BASSIN LOIRE-BRETAGNE
Liberté Égalité Fraternité

afaq ISO 9001 Qualité AFNOR CERTIFICATION 2020/85583.4

VIGICRUES

Emprise 1/2

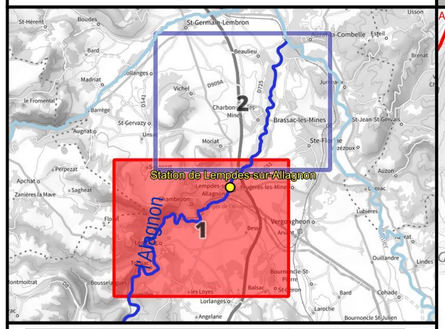

Crue passée	Hauteur (m)

Légende

Hauteurs de submersion
- entre 0 et 0,5 m
- entre 0,5 et 1 m
- entre 1 et 1,5 m
- entre 1,5 et 2 m
- supérieure à 2 m

Zone d'incertitude

Ligne isocote (m NGF)

Digues

Zone soumise au comportement des systèmes d'endiguement. Se référer à l'étude de dangers

Limite de commune

Limite de département

0 250 500 750 1 000 m

N

Échelle : 1/25000, papier A3
Cartographie : DREAL CVL - mars 2025
Données : © IGN

INFORMATIONS : Les cartographies de zones d'inondation potentielles sont le résultat de modélisations basées sur des hypothèses relatives à l'hydrologie et aux conditions d'écoulement, et donc entachées d'incertitudes. Elles ont vocation à fournir des éléments utiles à la préparation de crise en indiquant les secteurs risquant d'être impactés selon l'ampleur de la crue. En cas de crue, la situation sur le terrain pourra être différente de la zone inondée potentielle cartographiée, il conviendra donc de se référer impérativement aux consignes fournies par les services gestionnaires de crise.

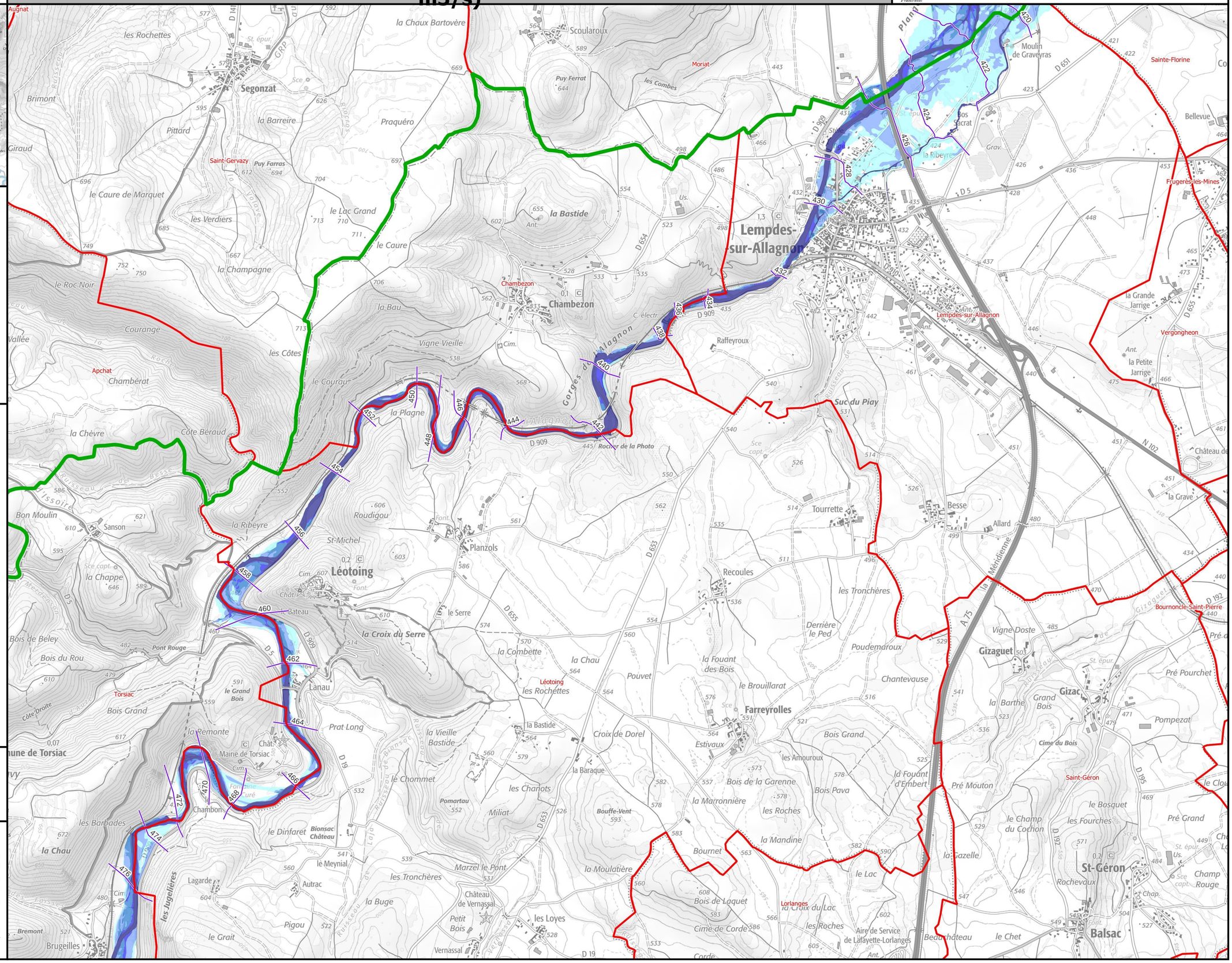
Lempdes-sur-Allagnon
Léotoing
Chambezon
Gorges de l'Alagnon
Rocher de la Photo
Moulin de Graveyras
Sainte-Florine
Frugères-les-Mines
Vergongheon
Bournoncle-Saint-Pierre
Saint-Géron
Gizaguet
Gizac
St-Géron
Balsac
Farreyrolles
Lorlanges
Torsiac
Apchat
Augnat
Saint-Gervazy
Segonzat
Planzols
Raffeyroux
Sac du Piay
Besse
Allard
Tourrette
Recoules
Lanau
Chambon
Pont Rouge
Mairie de Torsiac
Bionsac Château
Château de Vernassal
Aire de Service de Lafayette-Lorlanges
A 75
la Méridienne
N 102
D 909
D 5
D 654
D 653
D 655
D 651
D 19
D 195
D 197
D 192
D 141
GRP
Plan
Ruisseau de Bessac
Ruisseau de Brionsac
Ruisseau de Lissoire
Ruisseau de Lajo
Ruisseau de Gizaguet
Ruisseau de Chambon
Ruisseau de Rocher
Ruisseau de Bessac
Ruisseau de Pradrat
Ruisseau de Meridezon
Ruisseau de Volave
Ruisseau de Ribeyre
Ruisseau de Pradal
Ruisseau de Piay
Ruisseau de Vallée
Ruisseau de Courange
Ruisseau de Ribeyre
Ruisseau de Bonnet
Ruisseau de Lissoire
Ruisseau de Bessac
Ruisseau de Brionsac
Ruisseau de Lajo

Identifiant carte	K259301301_01_EAIP

Enveloppe approchée des inondations potentielles

Échelle de référence de Lempdes-sur-Allagnon [passerelle]

PRÉFÈTE COORDONNATRICE DU BASSIN LOIRE-BRETAGNE
Liberté Égalité Fraternité

afaq ISO 9001 Qualité AFNOR CERTIFICATION 2020/85583.4

VIGICRUES

Emprise 1/2

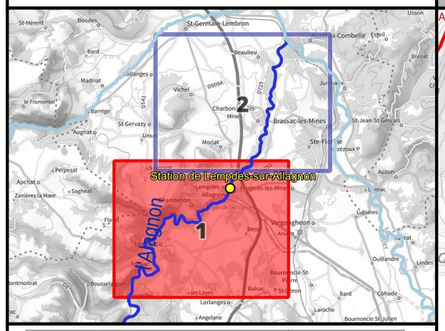

Crue passée	Hauteur (m)

Légende

- Digues
- Enveloppe approchée des inondations potentielles (2011)
- Limite de commune
- Limite de département

L'EAIP a été élaborée dans le cadre de la Directive Européenne "Inondations", afin d'approcher les contours des événements extrêmes. L'effet des ouvrages hydrauliques (barrages et digues de protection) n'est pas considéré : les digues de protection sont considérées comme transparentes. L'EAIP représente l'emprise potentielle des débordements de tous les cours d'eau, y compris les petits et les intermittents, des torrents, des fonds de talweg. Elle n'intègre ni les ruissellements en versant (coulées de boues et ruissellements localisés en dehors des talwegs), ni les phénomènes spécifiques liés à la saturation locale des réseaux d'assainissement en milieu urbain.

0 250 500 750 1 000 m

N

Échelle : 1/25000, papier A3
Cartographie : DREAL CVL - mars 2025
Données : © IGN

INFORMATIONS : Les cartographies de zones d'inondation potentielles sont le résultat de modélisations basées sur des hypothèses relatives à l'hydrologie et aux conditions d'écoulement, et donc entachées d'incertitudes. Elles ont vocation à fournir des éléments utiles à la préparation de crise en indiquant les secteurs risquant d'être impactés selon l'ampleur de la crue. En cas de crue, la situation sur le terrain pourra être différente de la zone inondée potentielle cartographiée, il conviendra donc de se référer impérativement aux consignes fournies par les services gestionnaires de crise.

Identifiant carte	K259301301_02_2500_ZICH

Hauteurs de submersion | Cours d'eau : L'Alagnon

Échelle de référence de Lempdes-sur-Allagnon [passerelle] : 2.50 m (environ 115 m3/s)

PRÉFÈTE COORDONNATRICE DU BASSIN LOIRE-BRETAGNE
Liberté Égalité Fraternité

afaq ISO 9001 Qualité AFNOR CERTIFICATION 2020/85583.4

VIGICRUES

Emprise 2/2

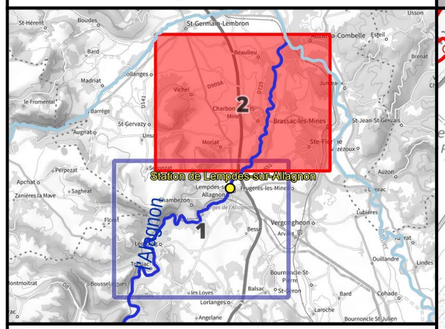

Crue passée	Hauteur (m)

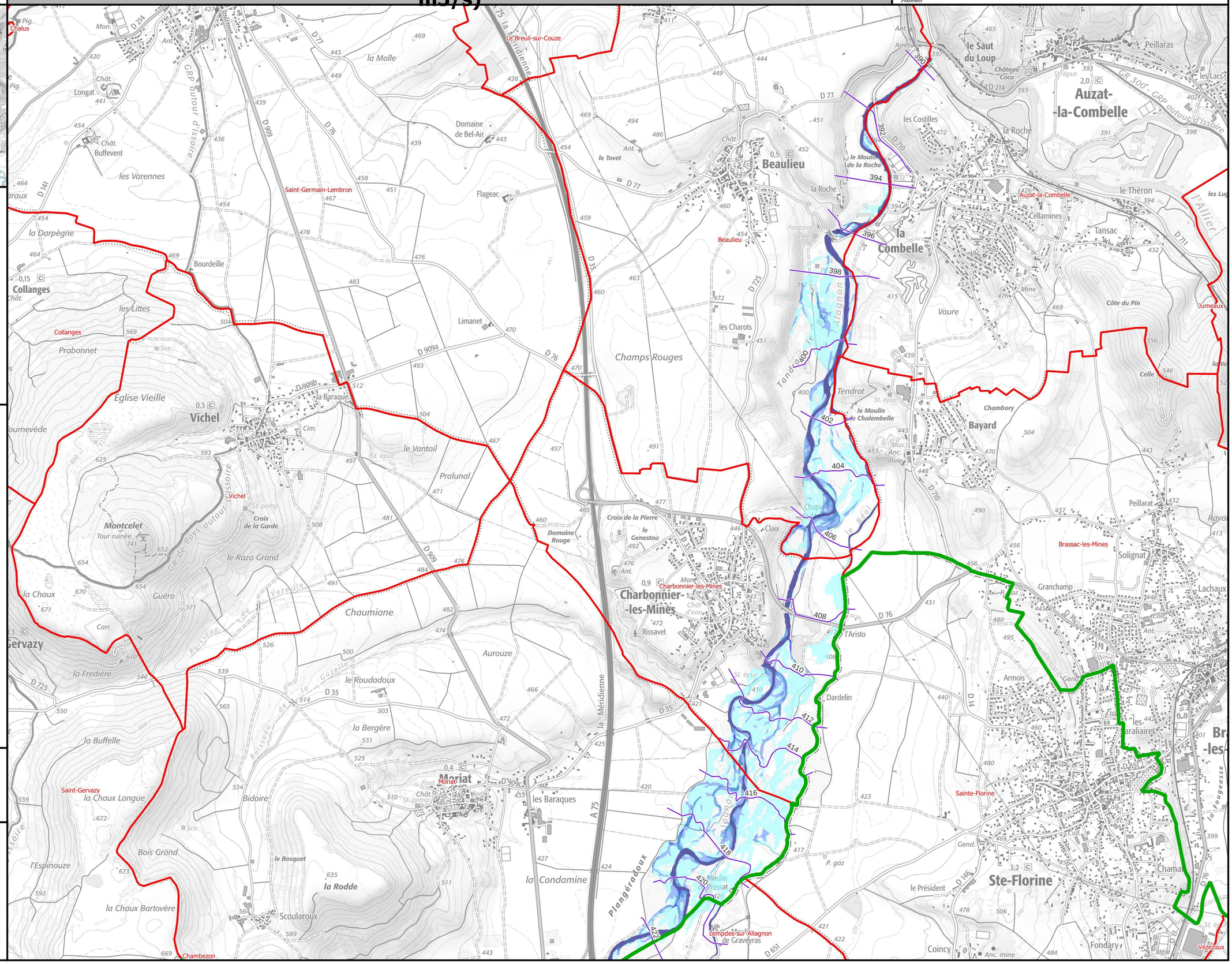

Légende

Hauteurs de submersion
- entre 0 et 0,5 m
- entre 0,5 et 1 m
- entre 1 et 1,5 m
- entre 1,5 et 2 m
- supérieure à 2 m

Zone d'incertitude

Ligne isocote (m NGF)

Digues

Zone soumise au comportement des systèmes d'endiguement. Se référer à l'étude de dangers

Limite de commune

Limite de département

0 250 500 750 1 000 m

N

Échelle : 1/25000, papier A3
Cartographie : DREAL CVL - mars 2025
Données : © IGN

INFORMATIONS : Les cartographies de zones d'inondation potentielles sont le résultat de modélisations basées sur des hypothèses relatives à l'hydrologie et aux conditions d'écoulement, et donc entachées d'incertitudes. Elles ont vocation à fournir des éléments utiles à la préparation de crise en indiquant les secteurs risquant d'être impactés selon l'ampleur de la crue. En cas de crue, la situation sur le terrain pourra être différente de la zone inondée potentielle cartographiée, il conviendra donc de se référer impérativement aux consignes fournies par les services gestionnaires de crise.

Identifiant carte	K259301301_02_2900_ZICH

Hauteurs de submersion | Cours d'eau : L'Alagnon

Échelle de référence de Lempdes-sur-Allagnon [passerelle] : 2.90 m (environ 160 m3/s)

PRÉFÈTE COORDONNATRICE DU BASSIN LOIRE-BRETAGNE
Liberté Égalité Fraternité

afaq ISO 9001 Qualité AFNOR CERTIFICATION 2020/85583.4

VIGICRUES

Emprise 2/2

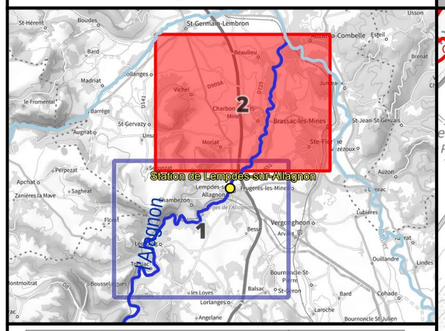

Crue passée	Hauteur (m)

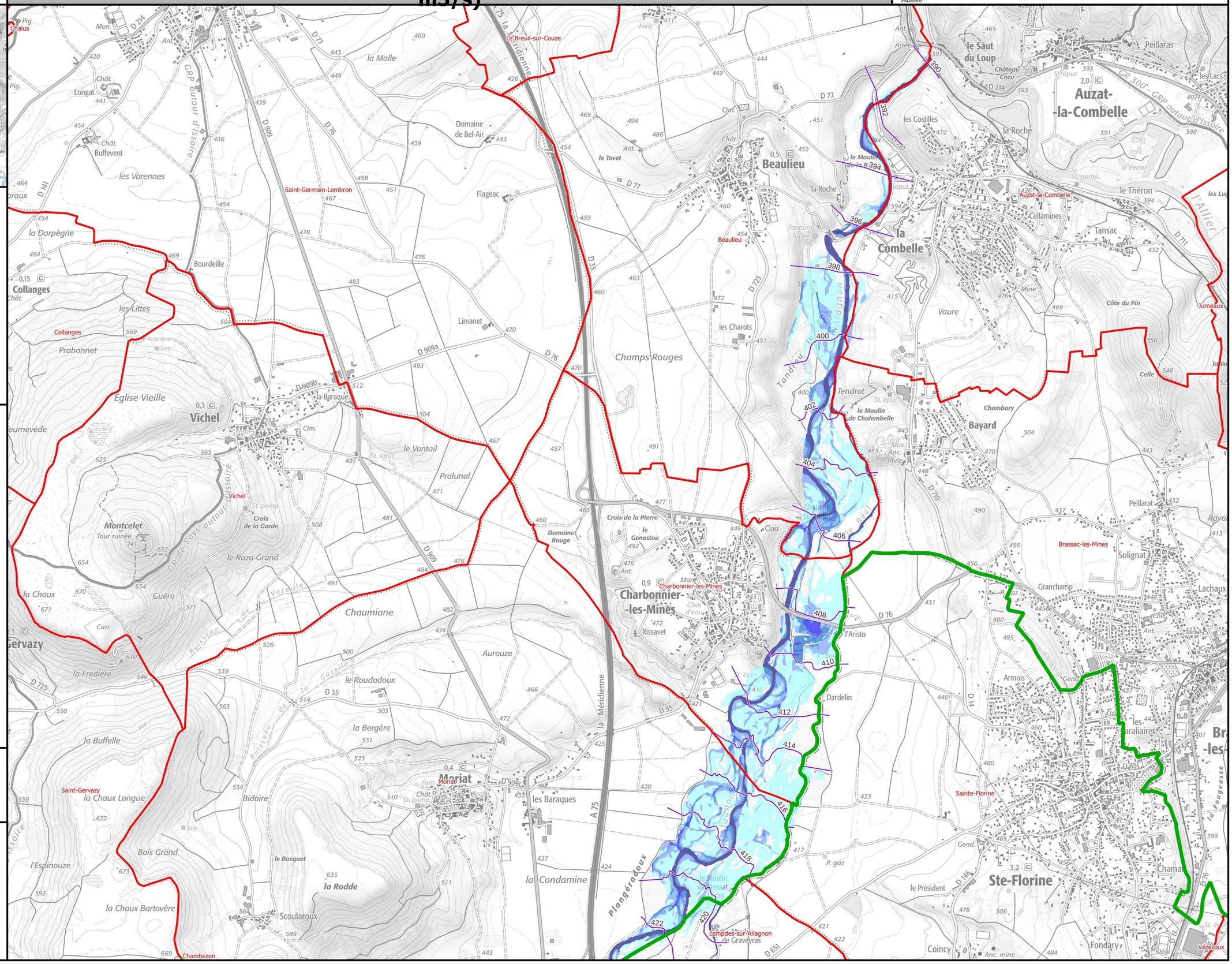
Le Breuil-sur-Couze
Saint-Germain-Lembron
Collanges
Vichel
Beaulieu
Auzat-la-Combelle
Brassac-les-Mines
Charbonnier-les-Mines
Sainte-Florine
Lempdes-sur-Allagnon
Saint-Gervazy
Chambezon
Moriat
Vézézoux
la Combelle
Bayard
Ste-Florine
Champs Rouges
Plangéradoux
la Méridienne
A 75
GRP autour d'Issoire
GR 300 - GRP autour d'Issoire
GR de Pays autour d'Issoire
Tendrot
le Moulin de Chalembelle
le Moulin de Graveyras
Tandrau
Vaure
Chambory
Côte du Pin
Tansac
le Théron
Cellamines
Armois
Granchamp
Solignat
Peillarat
Peillaras
les Costilles
la Roche
le Saut du Loup
Château Cocu
Claix
Dardelin
l'Aristo
Rissavet
Croix de la Pierre
le Genestou
Domaine Rouge
Domaine de Bel-Air
Flageac
Limanet
Aurouze
Chaumiane
le Roudadoux
la Bergère
les Baraques
la Condamine
Scoularoux
la Rodde
le Bosquet
Bidoire
Bois Grand
la Chaux Bartovère
la Chaux Longue
l'Espinouze
la Fredière
la Buffelle
Guéro
Montcelet
Tour ruinée
Croix de la Garde
le Raza Grand
Prabonnet
Église Vieille
les Littes
Bourdeille
la Darpègne
les Varennes
Buffevent
Longat
la Molle
le Vantail
Pralunal
la Baraque
le Tovet
les Charots
Fontaine Salée
Mine
Celle
Jumeaux
Coincy
Fondary
le Président
Armois
Granchamp
Peillarat
Lachaux
Ravaz
Gendarmerie
Anc. mine
Mus.
Cim.
Mon.
Font.
Ant.
Chât.
St. pomp.
St. épur.
P. gaz
Pig.
Chalus
D 214
D 77
D 909
D 76
D 35
D 725
D 710
D 711
D 141
D 723
D 909a
D 909b
D 651
D 146
D 14
D 70
D 35
D 35
D 76
D 76
D 76

Identifiant carte	K259301301_02_3300_ZICH

Hauteurs de submersion | Cours d'eau : L'Alagnon

Échelle de référence de Lempdes-sur-Allagnon [passerelle] : 3.30 m (environ 215 m3/s)

PRÉFÈTE COORDONNATRICE DU BASSIN LOIRE-BRETAGNE
Liberté Égalité Fraternité

afaq ISO 9001 Qualité AFNOR CERTIFICATION 2020/85583.4

VIGICRUES

Emprise 2/2

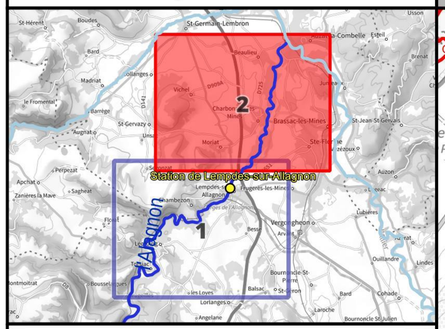

Crue passée	Hauteur (m)

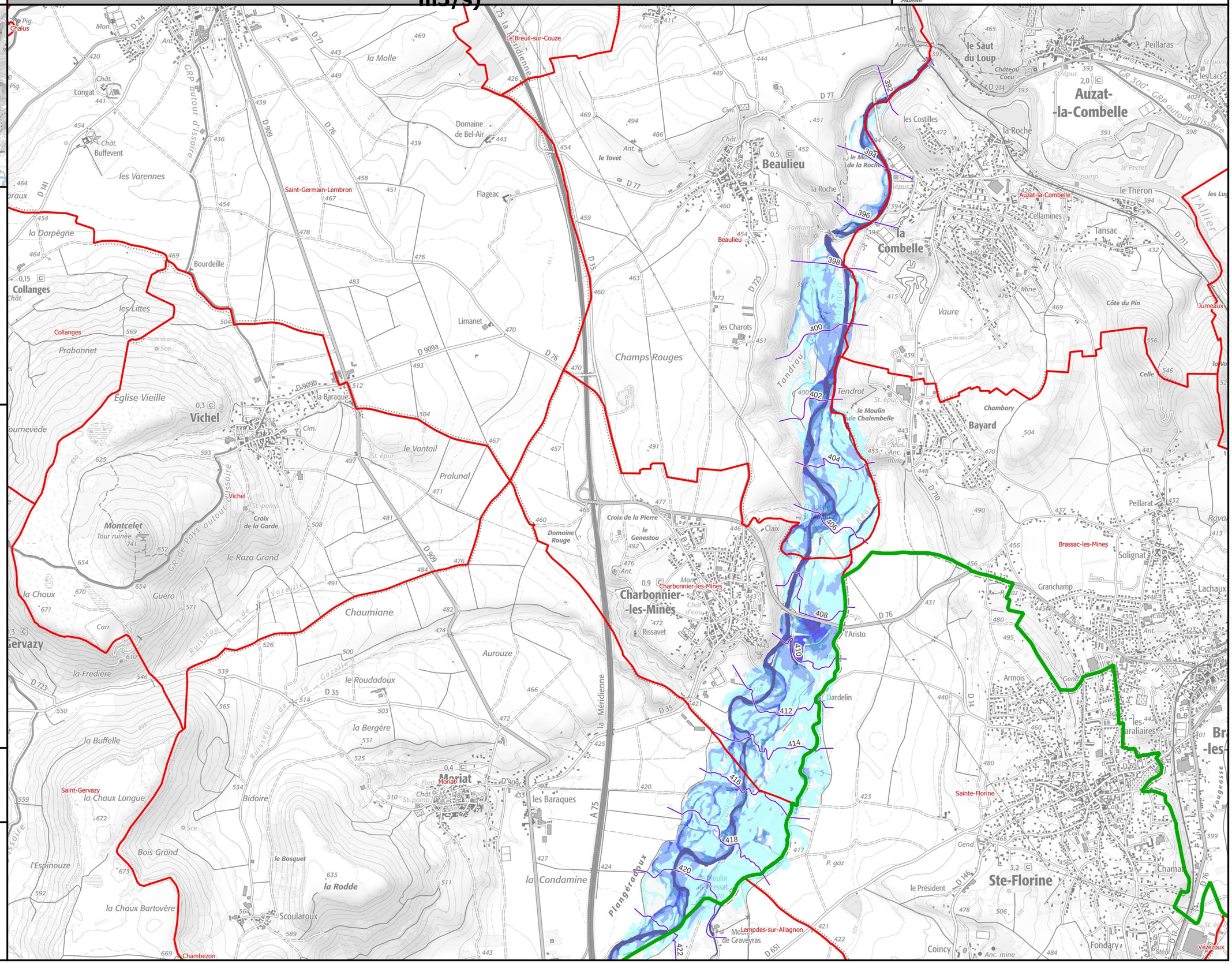

Légende

Hauteurs de submersion
- entre 0 et 0,5 m
- entre 0,5 et 1 m
- entre 1 et 1,5 m
- entre 1,5 et 2 m
- supérieure à 2 m

Zone d'incertitude

Ligne isocote (m NGF)

Digues

Zone soumise au comportement des systèmes d'endiguement. Se référer à l'étude de dangers

Limite de commune

Limite de département

0 250 500 750 1 000 m

N

Échelle : 1/25000, papier A3
Cartographie : DREAL CVL - mars 2025
Données : © IGN

INFORMATIONS : Les cartographies de zones d'inondation potentielles sont le résultat de modélisations basées sur des hypothèses relatives à l'hydrologie et aux conditions d'écoulement, et donc entachées d'incertitudes. Elles ont vocation à fournir des éléments utiles à la préparation de crise en indiquant les secteurs risquant d'être impactés selon l'ampleur de la crue. En cas de crue, la situation sur le terrain pourra être différente de la zone inondée potentielle cartographiée, il conviendra donc de se référer impérativement aux consignes fournies par les services gestionnaires de crise.

Identifiant carte	K259301301_02_3550_ZICH

Hauteurs de submersion | Cours d'eau : L'Alagnon

Échelle de référence de Lempdes-sur-Allagnon [passerelle] : 3.55 m (environ 265 m3/s)

PRÉFÈTE COORDONNATRICE DU BASSIN LOIRE-BRETAGNE
Liberté Égalité Fraternité

afaq ISO 9001 Qualité AFNOR CERTIFICATION 2020/85583.4

VIGICRUES

Emprise 2/2

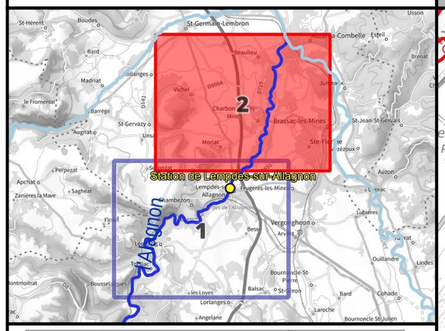

Crue passée	Hauteur (m)

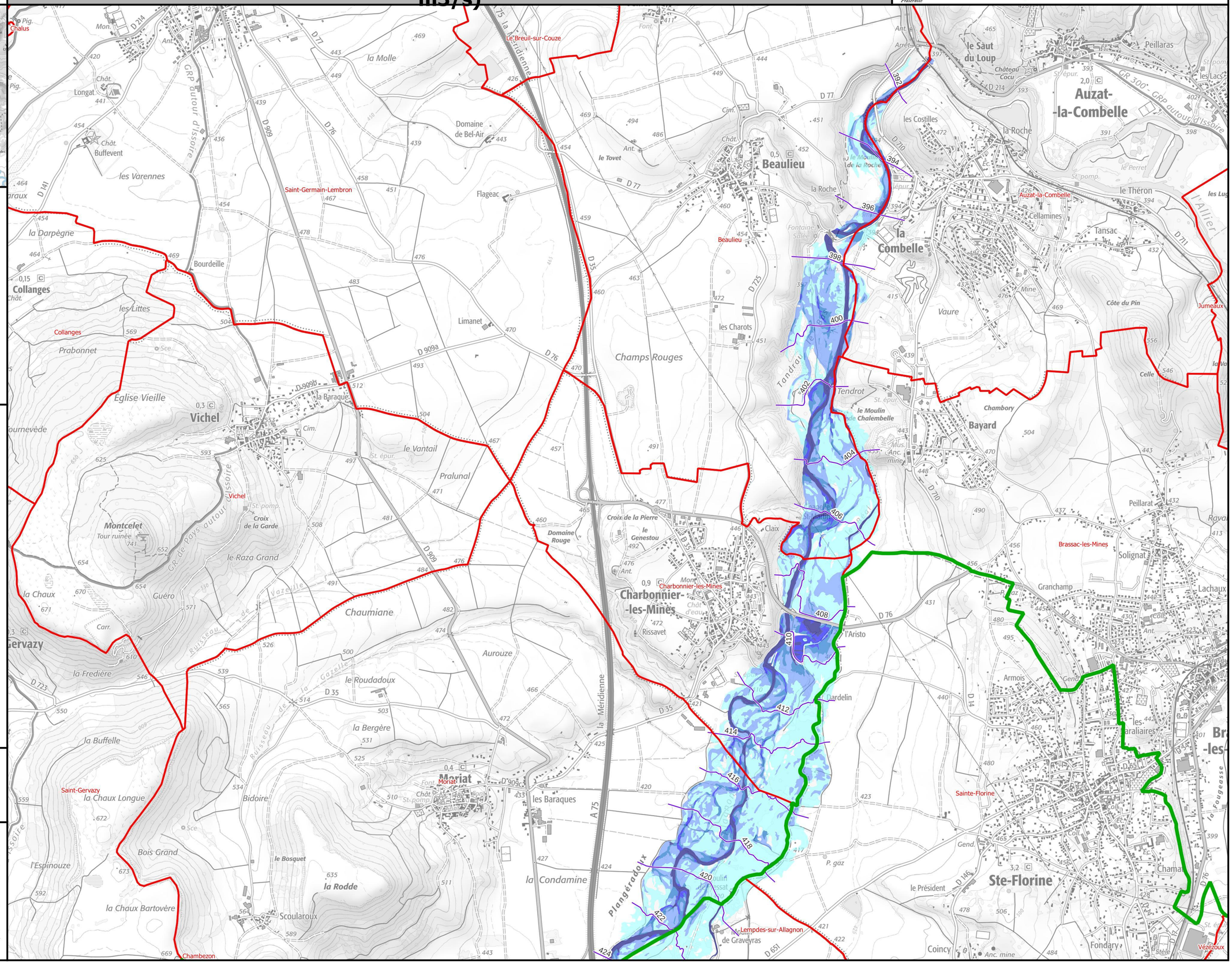

Légende

Hauteurs de submersion
- entre 0 et 0,5 m
- entre 0,5 et 1 m
- entre 1 et 1,5 m
- entre 1,5 et 2 m
- supérieure à 2 m

Zone d'incertitude

Ligne isocote (m NGF)

Digues

Zone soumise au comportement des systèmes d'endiguement. Se référer à l'étude de dangers

Limite de commune

Limite de département

Échelle : 1/25000, papier A3
Cartographie : DREAL CVL - mars 2025
Données : © IGN

INFORMATIONS : Les cartographies de zones d'inondation potentielles sont le résultat de modélisations basées sur des hypothèses relatives à l'hydrologie et aux conditions d'écoulement, et donc entachées d'incertitudes. Elles ont vocation à fournir des éléments utiles à la préparation de crise en indiquant les secteurs risquant d'être impactés selon l'ampleur de la crue. En cas de crue, la situation sur le terrain pourra être différente de la zone inondée potentielle cartographiée, il conviendra donc de se référer impérativement aux consignes fournies par les services gestionnaires de crise.

Identifiant carte	K259301301_02_4000_ZICH

Hauteurs de submersion | Cours d'eau : L'Alagnon

Échelle de référence de Lempdes-sur-Allagnon [passerelle] : 4.00 m (environ 340 m3/s)

PRÉFÈTE COORDONNATRICE DU BASSIN LOIRE-BRETAGNE
Liberté Égalité Fraternité

afaq ISO 9001 Qualité AFNOR CERTIFICATION 2020/85583.4

VIGICRUES

Emprise 2/2

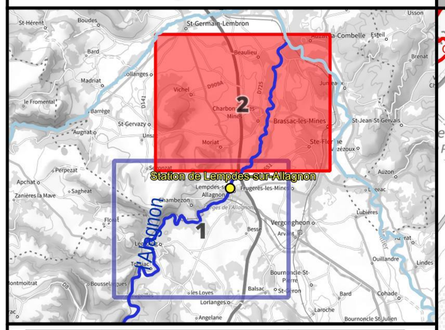

Crue passée	Hauteur (m)

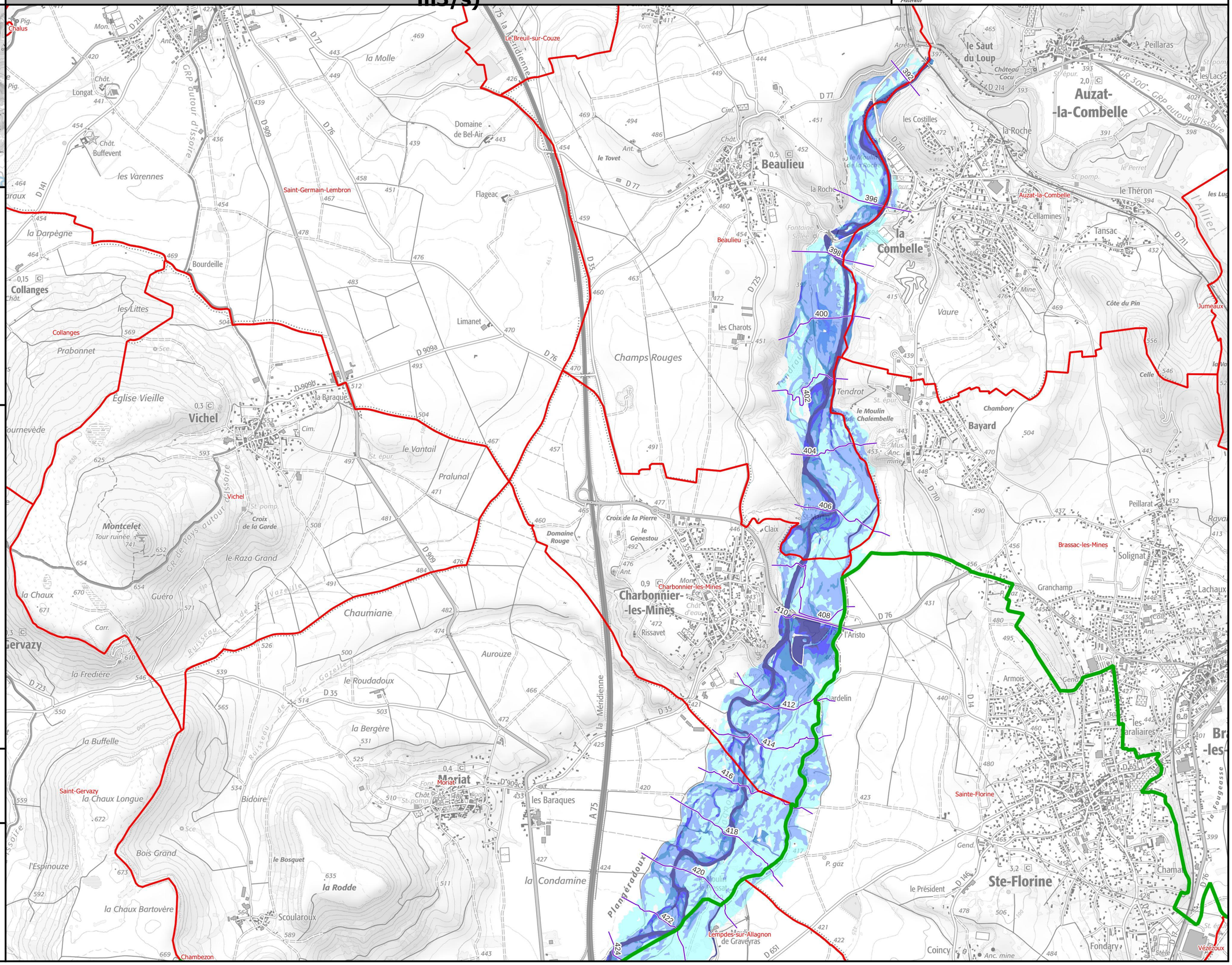

Légende

Hauteurs de submersion
- entre 0 et 0,5 m
- entre 0,5 et 1 m
- entre 1 et 1,5 m
- entre 1,5 et 2 m
- supérieure à 2 m

Zone d'incertitude

Ligne isocote (m NGF)

Digues

Zone soumise au comportement des systèmes d'endiguement. Se référer à l'étude de dangers

Limite de commune

Limite de département

0 250 500 750 1 000 m

N

Échelle : 1/25000, papier A3
Cartographie : DREAL CVL - mars 2025
Données : © IGN

INFORMATIONS : Les cartographies de zones d'inondation potentielles sont le résultat de modélisations basées sur des hypothèses relatives à l'hydrologie et aux conditions d'écoulement, et donc entachées d'incertitudes. Elles ont vocation à fournir des éléments utiles à la préparation de crise en indiquant les secteurs risquant d'être impactés selon l'ampleur de la crue. En cas de crue, la situation sur le terrain pourra être différente de la zone inondée potentielle cartographiée, il conviendra donc de se référer impérativement aux consignes fournies par les services gestionnaires de crise.

Identifiant carte	K259301301_02_4500_ZICH

Hauteurs de submersion | Cours d'eau : L'Alagnon

Échelle de référence de Lempdes-sur-Allagnon [passerelle] : 4.50 m (environ 460 m3/s)

PRÉFÈTE COORDONNATRICE DU BASSIN LOIRE-BRETAGNE
Liberté Égalité Fraternité

afaq ISO 9001 Qualité AFNOR CERTIFICATION 2020/85583.4

VIGICRUES

Emprise 2/2

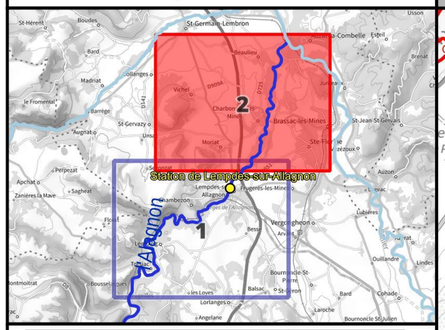

Crue passée	Hauteur (m)

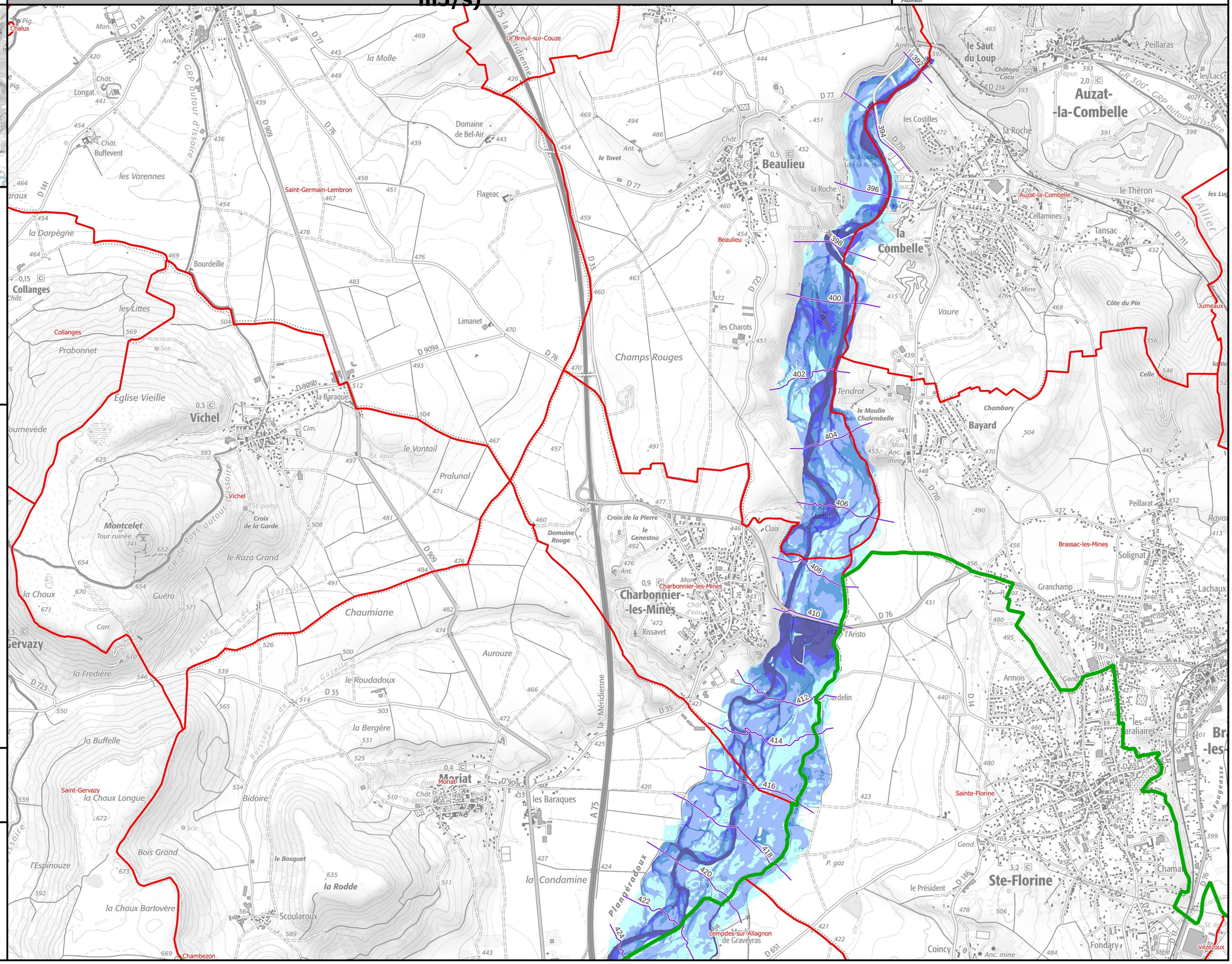

Légende

Hauteurs de submersion
- entre 0 et 0,5 m
- entre 0,5 et 1 m
- entre 1 et 1,5 m
- entre 1,5 et 2 m
- supérieure à 2 m

Zone d'incertitude

Ligne isocote (m NGF)

Digues

Zone soumise au comportement des systèmes d'endiguement. Se référer à l'étude de dangers

Limite de commune

Limite de département

0 250 500 750 1 000 m

N

Échelle : 1/25000, papier A3
Cartographie : DREAL CVL - mars 2025
Données : © IGN

INFORMATIONS : Les cartographies de zones d'inondation potentielles sont le résultat de modélisations basées sur des hypothèses relatives à l'hydrologie et aux conditions d'écoulement, et donc entachées d'incertitudes. Elles ont vocation à fournir des éléments utiles à la préparation de crise en indiquant les secteurs risquant d'être impactés selon l'ampleur de la crue. En cas de crue, la situation sur le terrain pourra être différente de la zone inondée potentielle cartographiée, il conviendra donc de se référer impérativement aux consignes fournies par les services gestionnaires de crise.

Identifiant carte	K259301301_02_EAIP

Enveloppe approchée des inondations potentielles

Échelle de référence de Lempdes-sur-Allagnon [passerelle]

Emprise 2/2

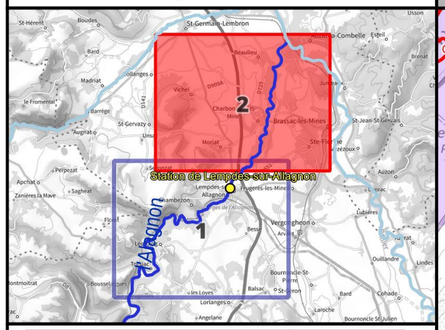

Crue passée	Hauteur (m)

Légende

- Digues
- Enveloppe approchée des inondations potentielles (2011)
- Limite de commune
- Limite de département

L'EAIP a été élaborée dans le cadre de la Directive Européenne "Inondations", afin d'approcher les contours des événements extrêmes. L'effet des ouvrages hydrauliques (barrages et digues de protection) n'est pas considéré : les digues de protection sont considérées comme transparentes. L'EAIP représente l'emprise potentielle des débordements de tous les cours d'eau, y compris les petits et les intermittents, des torrents, des fonds de talweg. Elle n'intègre ni les ruissellements en versant (coulées de boues et ruissellements localisés en dehors des talwegs), ni les phénomènes spécifiques liés à la saturation locale des réseaux d'assainissement en milieu urbain.

0 250 500 750 1 000 m

N

Échelle : 1/25000, papier A3
Cartographie : DREAL CVL - mars 2025
Données : © IGN

INFORMATIONS : Les cartographies de zones d'inondation potentielles sont le résultat de modélisations basées sur des hypothèses relatives à l'hydrologie et aux conditions d'écoulement, et donc entachées d'incertitudes. Elles ont vocation à fournir des éléments utiles à la préparation de crise en indiquant les secteurs risquant d'être impactés selon l'ampleur de la crue. En cas de crue, la situation sur le terrain pourra être différente de la zone inondée potentielle cartographiée, il conviendra donc de se référer impérativement aux consignes fournies par les services gestionnaires de crise.

PRÉFÈTE COORDONNATRICE DU BASSIN LOIRE-BRETAGNE
Liberté Égalité Fraternité

afaq ISO 9001 Qualité AFNOR CERTIFICATION 2020/85583.4
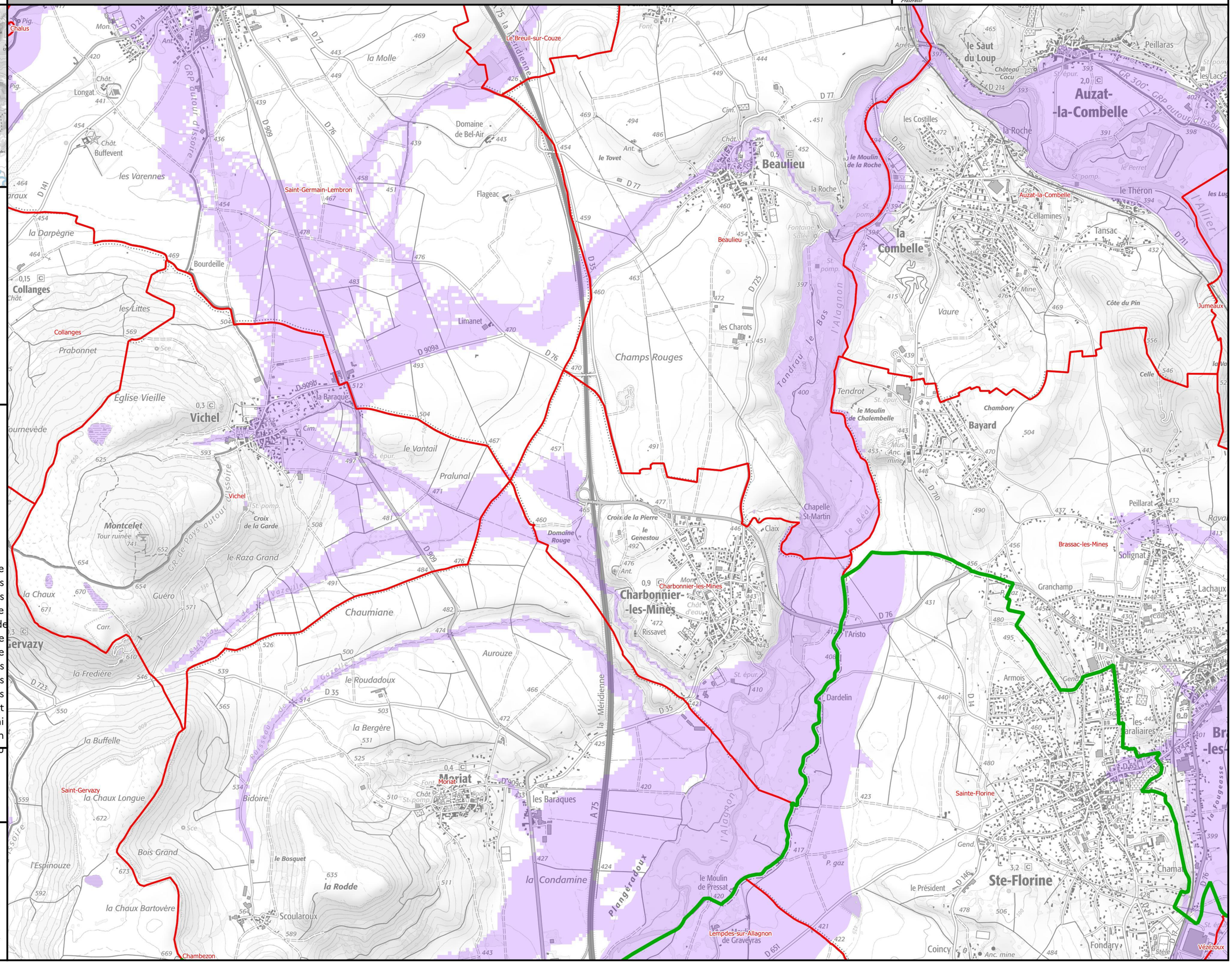
VIGICRUES