Tableau d'assemblage des cartographies

Échelle de référence de Massiac [Pont RN122]

PRÉFÈTE COORDONNATRICE DU BASSIN LOIRE-BRETAGNE
Liberté Égalité Fraternité

afaq ISO 9001 Qualité AFNOR CERTIFICATION 2020/85583.4

VIGICRUES

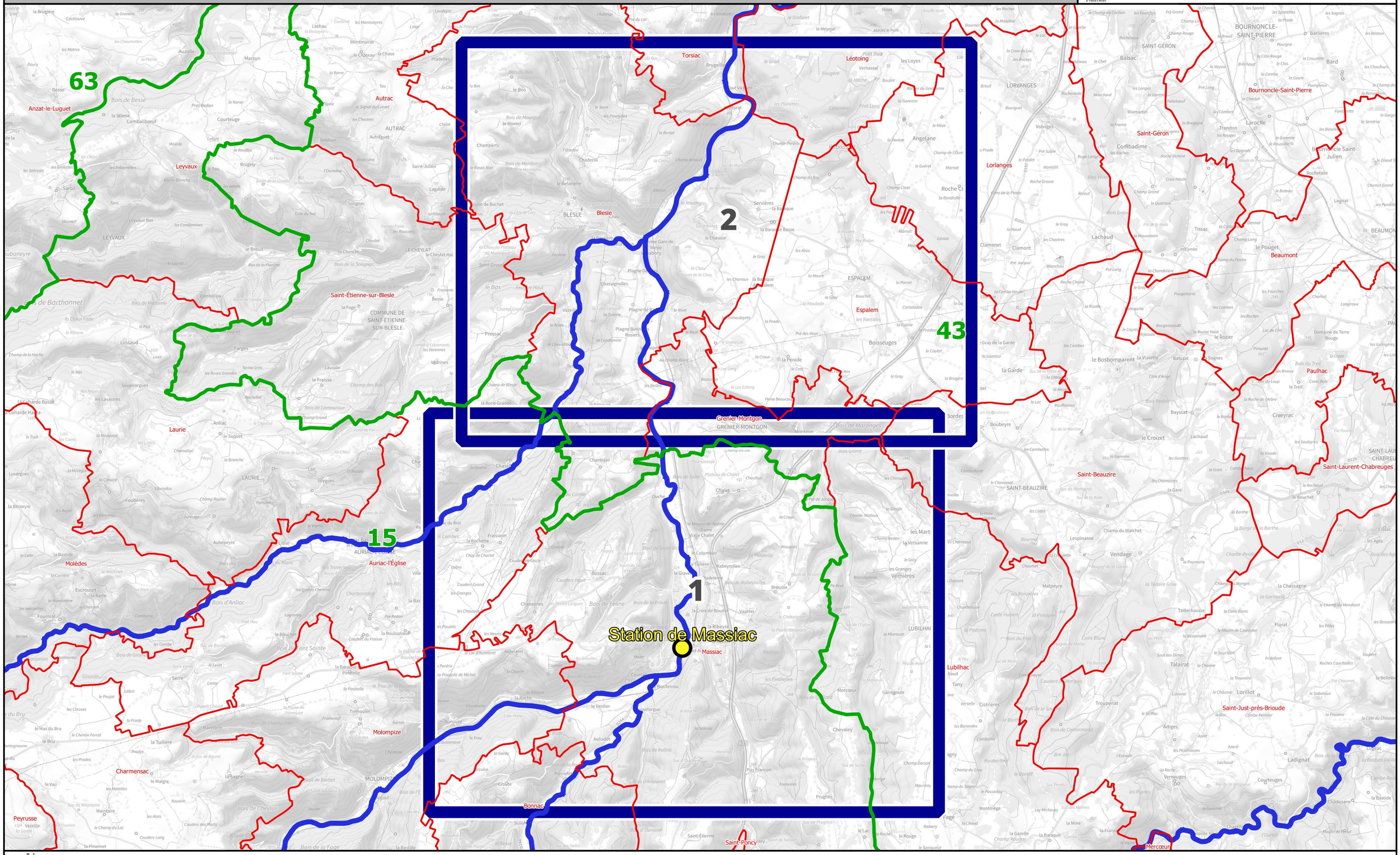

N

DREAL CVL, Août 2023 - Données : © IGN

0 1 000 2 000 3 000 4 000 m

Identifiant carte	K253401201_01_1900_ZICH

Hauteurs de submersion | Cours d'eau : L'Alagnon

Échelle de référence de Massiac [Pont RN122] : 1.90 m (environ 75 m3/s)

PRÉFÈTE COORDONNATRICE DU BASSIN LOIRE-BRETAGNE
Liberté Égalité Fraternité

afaq ISO 9001 Qualité AFNOR CERTIFICATION 2020/85583.4

VIGICRUES

Emprise 1/2

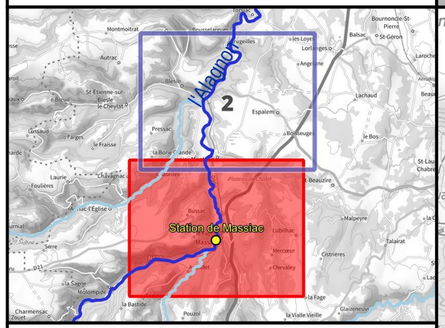

Crue passée	Hauteur (m)
Crue de décembre 2019	2.29
Crue des 10-11 mars 2023	2.06
Crue de juin 2020	2.02
Crues de mai 2024	2.01

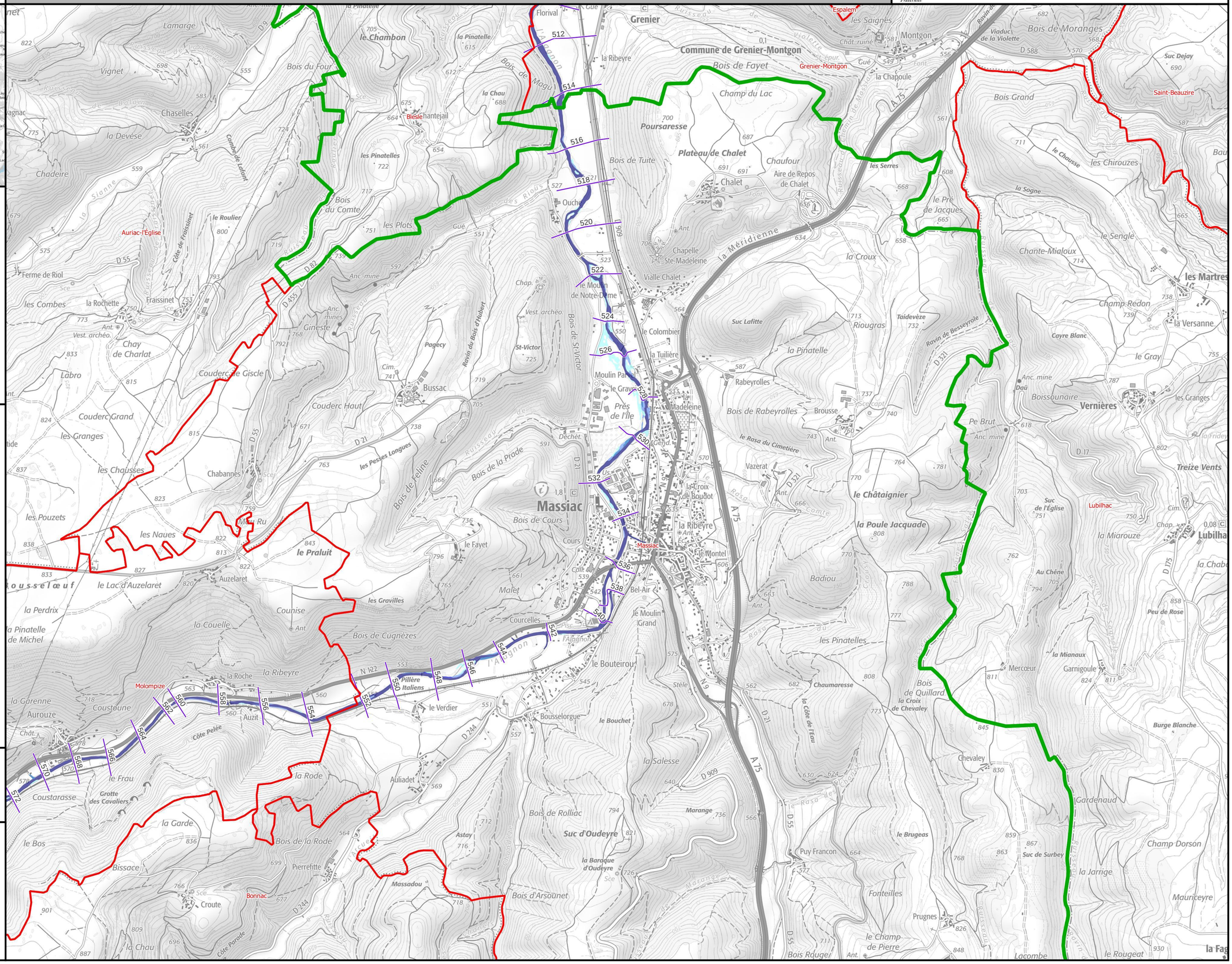

Légende

Hauteurs de submersion
- entre 0 et 0,5 m
- entre 0,5 et 1 m
- entre 1 et 1,5 m
- entre 1,5 et 2 m
- supérieure à 2 m

Zone d'incertitude

Ligne isocote (m NGF)

Digues

Zone soumise au comportement des systèmes d'endiguement. Se référer à l'étude de dangers

Limite de commune

Limite de département

0 250 500 750 1 000 m

N

Échelle : 1/25000, papier A3
Cartographie : DREAL CVL - mars 2025
Données : © IGN

INFORMATIONS : Les cartographies de zones d'inondation potentielles sont le résultat de modélisations basées sur des hypothèses relatives à l'hydrologie et aux conditions d'écoulement, et donc entachées d'incertitudes. Elles ont vocation à fournir des éléments utiles à la préparation de crise en indiquant les secteurs risquant d'être impactés selon l'ampleur de la crue. En cas de crue, la situation sur le terrain pourra être différente de la zone inondée potentielle cartographiée, il conviendra donc de se référer impérativement aux consignes fournies par les services gestionnaires de crise.

Identifiant carte	K253401201_01_2350_ZICH

Hauteurs de submersion | Cours d'eau : L'Alagnon

Échelle de référence de Massiac [Pont RN122] : 2.35 m (environ 100 m3/s)

PRÉFÈTE COORDONNATRICE DU BASSIN LOIRE-BRETAGNE
Liberté Égalité Fraternité

afaq ISO 9001 Qualité AFNOR CERTIFICATION 2020/85583.4

VIGICRUES

Emprise 1/2

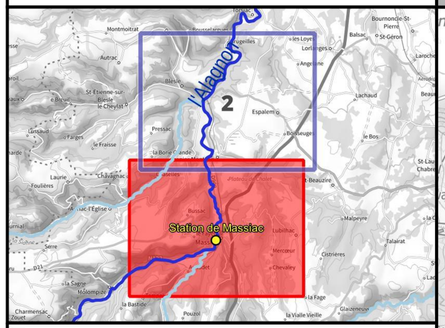

Crue passée	Hauteur (m)
Crue de décembre 2019	2.29
Crue des 10-11 mars 2023	2.06
Crue de juin 2020	2.02
Crues de mai 2024	2.01

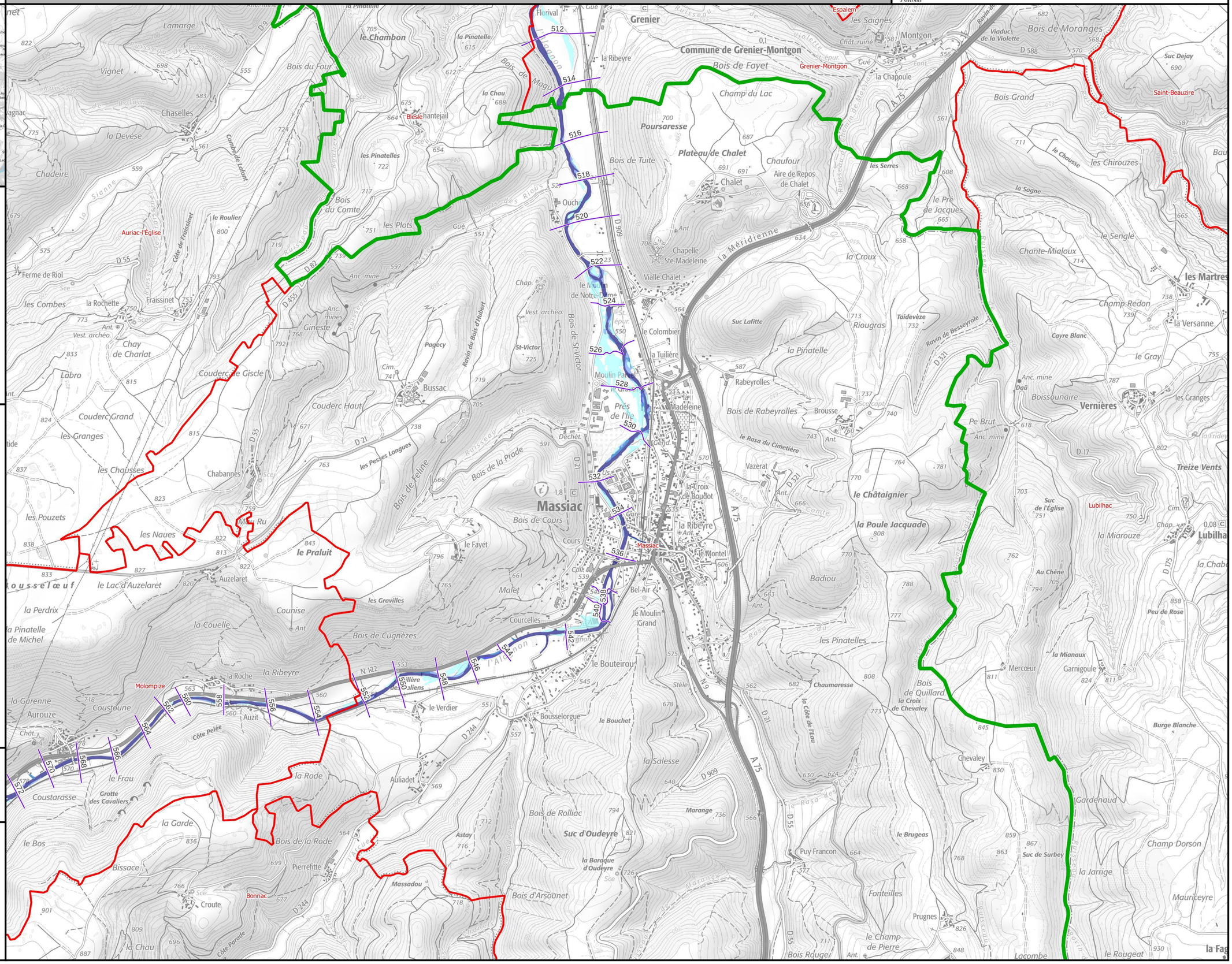

Légende

Hauteurs de submersion
- entre 0 et 0,5 m
- entre 0,5 et 1 m
- entre 1 et 1,5 m
- entre 1,5 et 2 m
- supérieure à 2 m

Zone d'incertitude

Ligne isocote (m NGF)

Digues

Zone soumise au comportement des systèmes d'endiguement. Se référer à l'étude de dangers

Limite de commune

Limite de département

0 250 500 750 1 000 m

N

Échelle : 1/25000, papier A3
Cartographie : DREAL CVL - mars 2025
Données : © IGN

INFORMATIONS : Les cartographies de zones d'inondation potentielles sont le résultat de modélisations basées sur des hypothèses relatives à l'hydrologie et aux conditions d'écoulement, et donc entachées d'incertitudes. Elles ont vocation à fournir des éléments utiles à la préparation de crise en indiquant les secteurs risquant d'être impactés selon l'ampleur de la crue. En cas de crue, la situation sur le terrain pourra être différente de la zone inondée potentielle cartographiée, il conviendra donc de se référer impérativement aux consignes fournies par les services gestionnaires de crise.

Identifiant carte	K253401201_01_2800_ZICH

Hauteurs de submersion | Cours d'eau : L'Alagnon

Échelle de référence de Massiac [Pont RN122] : 2.80 m (environ 135 m3/s)

PRÉFÈTE COORDONNATRICE DU BASSIN LOIRE-BRETAGNE
Liberté Égalité Fraternité

afaq ISO 9001 Qualité AFNOR CERTIFICATION 2020/85583.4

VIGICRUES

Emprise 1/2

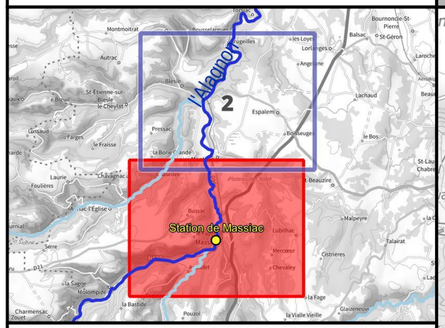

Crue passée	Hauteur (m)
Crue de décembre 2019	2.29
Crue des 10-11 mars 2023	2.06
Crue de juin 2020	2.02
Crues de mai 2024	2.01

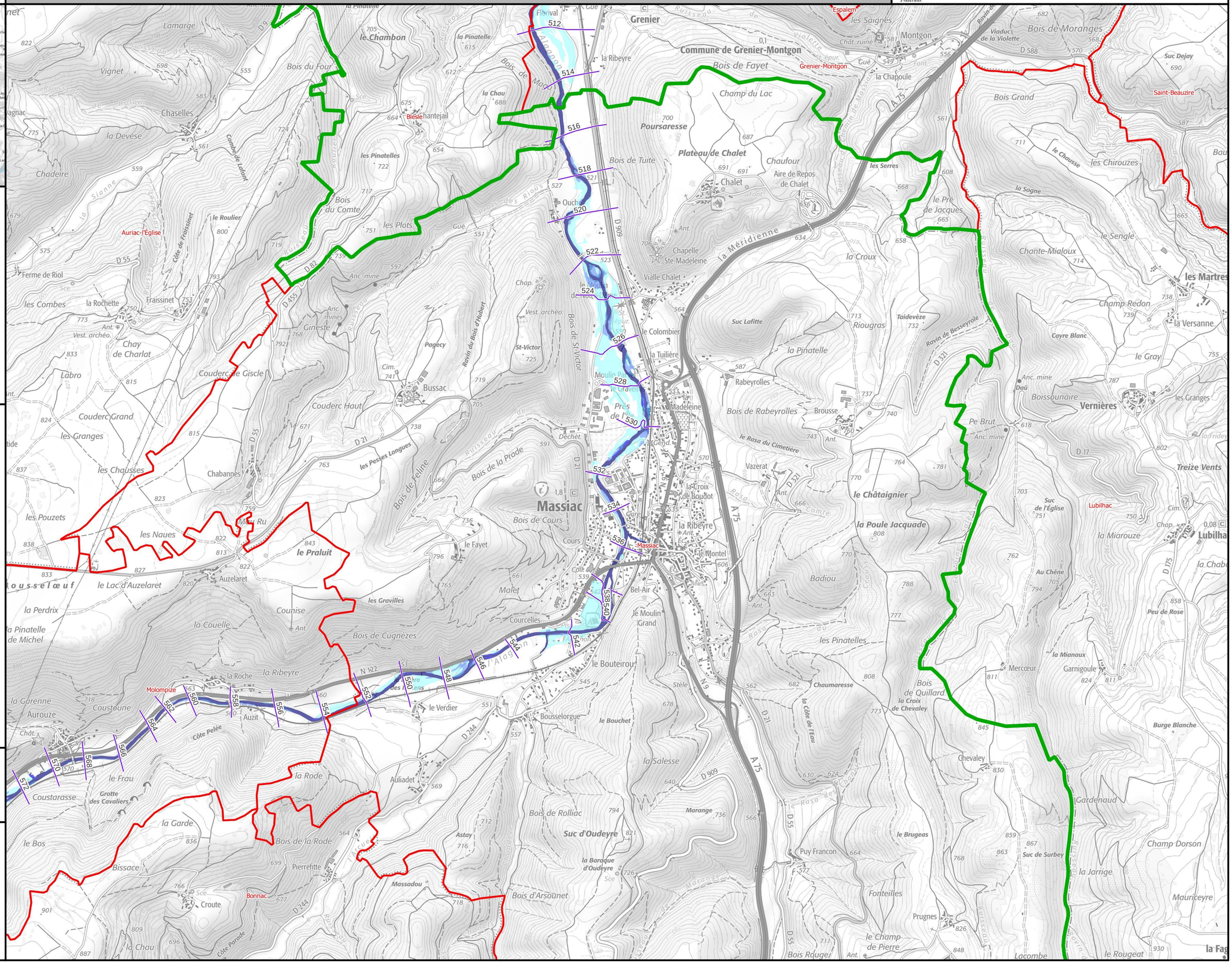
Massiac
Molompize
Auriac-l'Église
Grenier-Montgon
Commune de Grenier-Montgon
Saint-Beauzire
Lubilhac
Vernières
Lubilha
Espalem
Florival
Blesle
Ouche
Auzit
Auzelaret
Bussac
Chaselles
Chabannes
Auliadet
Bonnac
Croute
Pierrefitte
Puy Francon
Fonteilles
Prugnes
Chevaley
Badiou
Vazerat
Rabeyrolles
Brousse
Montgon
Grenier
Chalet
Chapelle Ste-Madeleine
Vialle Chalet
Le Colombier
la Tuilière
Moulin Rouge
Le Cravelier
Ste Madeleine
Près de l'Eau
la Ribeyre
la Croix de Boudot
le Montel
Bel-Air
le Moulin Grand
le Bouteirou
Bousselorgue
le Verdier
Courcelles
Malet
Cours
Bois de Cours
le Fayet
Colle
la Roche
Aurouze
Coustaroux
Coustarasse
le Frau
Grotte des Cavaliers
la Garde
le Bos
Bissace
la Rode
Bois de la Rode
la Couelle
la Perdrix
la Pinatelle de Michel
Cournise
Bois de Cugnèzes
les Gravilles
le Praluit
Mau Ru
les Naues
les Pouzets
les Chausses
les Pesses Longues
Bois de Feline
Bois de la Prade
Bois de Rolliac
Suc d'Oudeyre
la Baraque d'Oudeyre
Bois d'Arsounet
Massadou
Astay
Marange
le Rasa du Cimetière
le Châtaignier
la Poule Jacquade
Bois de Rabeyrolles
Suc Lafitte
la Pinatelle
Taidevèze
Riougras
la Croux
la Méridienne
les Serres
Chaufour
Aire de Repos de Chalet
Plateau de Chalet
Champ du Lac
Poursaresse
Bois de Tuite
Bois de Fayet
la Chapoule
Bois de Moranges
Viaduc de la Violette
Bois Grand
le Chausse
les Chirouzes
la Sagne
le Pré de Jacques
le Sengle
Chante-Mialoux
les Martres
Champ Redon
la Versanne
Cayre Blanc
le Gray
Boissounaire
Pe Brut
Treize Vents
Suc de l'Église
la Miarouze
Au Chêne
Peu de Rose
la Mianaux
Mercœur
Garnigoule
Burge Blanche
Gardenaud
Champ Dorson
la Jarrige
Mauriceyre
le Rougeat
Lacombe
Bois Rouger
le Champ de Pierre
le Brugeas
Suc de Surbey
Chaumaresse
la Côte de l'Eau
Bois de Quillard
la Croix de Chevaley
Stèle
la Salesse
le Bouchet
Suc de Surbey
Ferme de Riol
les Combes
la Rochette
Fraissinet
Chay de Charlat
Labro
Couderc de Giscle
Couderc Haut
Couderc Grand
les Granges
Côte de Fraissinet
le Roulier
Combe de Lafont
Bois du Comte
les Plots
les Pinatelles
la Devèse
Chadeire
Vignet
Lamarge
le Chambon
la Pinatelle
la Chau
Bois du Four
Pagecy
St-Victor
Bois de St-Victor
Ravin du Bois d'Hubert
Gineste
Anc. mines
Vest. archéo.
Chap.
Cim.
Déchet
Cend.
Ruisseau de Lafeline
Ruisseau de Lafeline
Ruisseau de Lafeline

Identifiant carte	K253401201_01_3300_ZICH

Hauteurs de submersion | Cours d'eau : L'Alagnon

Échelle de référence de Massiac [Pont RN122] : 3.30 m (environ 170 m3/s)

PRÉFÈTE COORDONNATRICE DU BASSIN LOIRE-BRETAGNE
Liberté Égalité Fraternité

afaq ISO 9001 Qualité AFNOR CERTIFICATION 2020/85583.4

VIGICRUES

Emprise 1/2

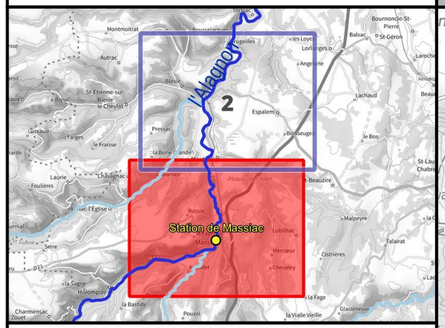

Crue passée	Hauteur (m)
Crue de décembre 2019	2.29
Crue des 10-11 mars 2023	2.06
Crue de juin 2020	2.02
Crues de mai 2024	2.01

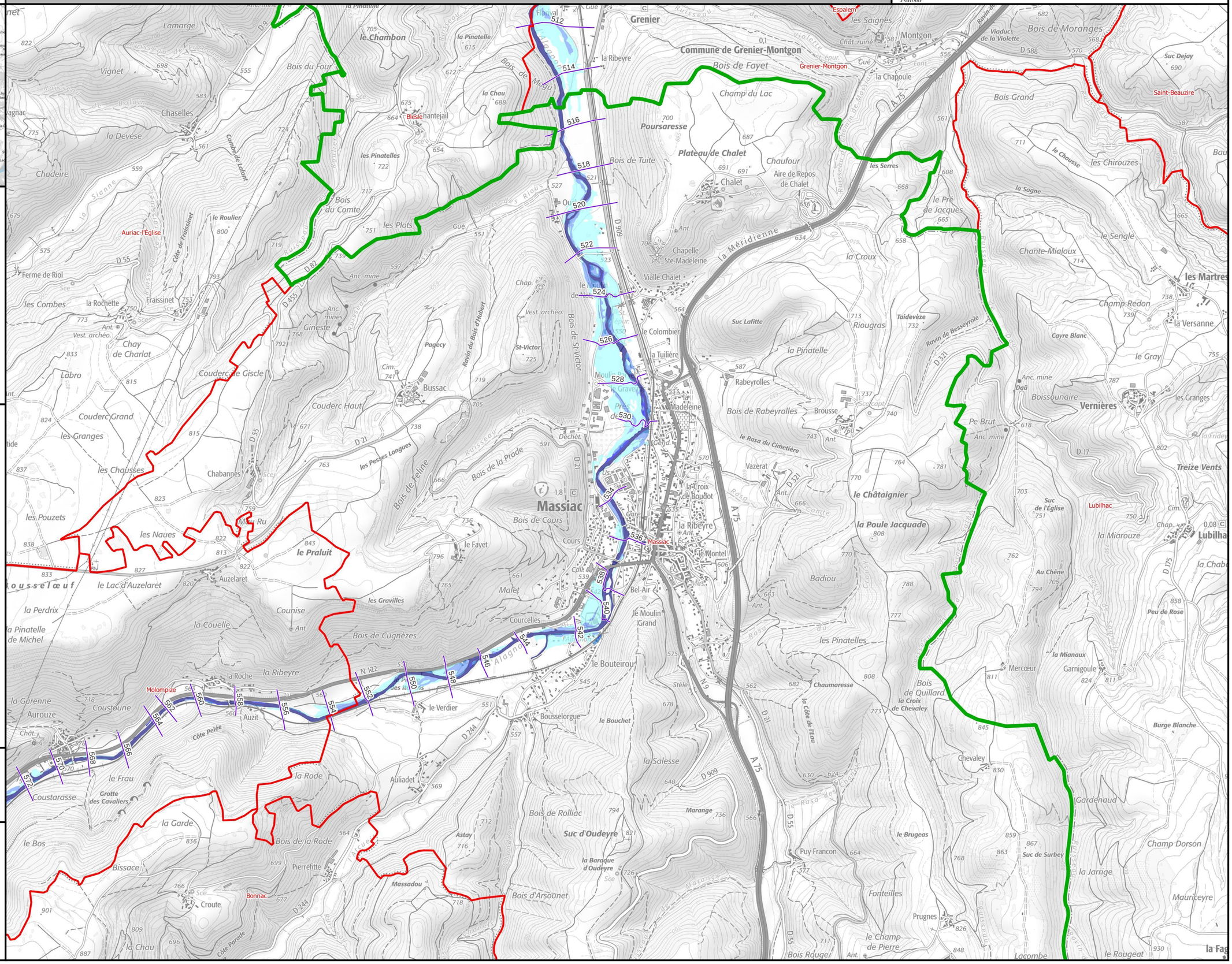
Massiac
Molompize
Auriac-l'Église
Grenier-Montgon
Commune de Grenier-Montgon
Saint-Beauzire
Lubilhac
Vernières
Espalem
Blesle
Auzit
Auzelaret
Chabannes
Bussac
Fraissinet
Chaselles
Lamarge
Vignet
Chadeire
Ferme de Riol
les Combes
la Rochette
Chay de Charlat
Labro
Couderc de Giscle
Couderc Grand
les Granges
les Chausses
les Pouzets
les Naues
le Praluit
le Lac d'Auzelaret
la Perdrix
la Pinatelle de Michel
la Couelle
Counise
la Garenne
Aurouze
Coustoune
Coustarasse
le Frau
Grotte des Cavaliers
la Garde
le Bos
Bissace
Croute
la Chau
la Roche
la Ribeyre
le Verdier
Auliadet
la Rode
Bois de la Rode
Pierrefitte
Bonnac
Massadou
Côte Pelée
Côte Parade
Côte de Fraissinet
Combe de Lafont
Ruisseau de Lafont
Ruisseau de Ballatin
Ruisseau de Lalbenque
Ruisseau de Sianne
Ruisseau de Chaudes Aigues
Ruisseau de Rioux
Ruisseau de Pagecy
Ravin du Bois d'Hubert
Ruisseau de Feline
Ruisseau de la Prade
Ruisseau de Violette
Ruisseau de Besseyrole
Ruisseau de Rasa du Cimetière
Ruisseau de Rasa du Comte
Ruisseau de Rasa des Chaudes Aigues
Ruisseau de Rasa des Pinatelles
Ruisseau de Rasa du Bouteirou
Ruisseau de Rasa du Champ de Pierre
Ruisseau de Chaudes Aigues
Ruisseau de Lubilhac
Ruisseau de Lacombe
Ruisseau de Rougeat
Ruisseau de Marange
Ruisseau de Cougnèzes
Ruisseau de Courcelles
Ruisseau de Malet
Ruisseau de Cours
Ruisseau de Bois de Cugnèzes
Ruisseau de Bois de Tuite
Ruisseau de Bois de Mogu
Ruisseau de Bois de Feline
Ruisseau de Bois de St-Victor
Ruisseau de Bois de la Prade
Ruisseau de Bois de Rolliac
Ruisseau de Bois d'Arsounet
Ruisseau de Bois de Rabeyrolles
Ruisseau de Bois de Quillard
Ruisseau de Bois de Fayet
Ruisseau de Bois de Morange
Ruisseau de Bois de Cours
Ruisseau de Bois de Fayet
Ruisseau de Bois de Morange
Ruisseau de Bois de Quillard
Ruisseau de Bois de Rolliac
Ruisseau de Bois de Rabeyrolles
Ruisseau de Bois de Tuite
Ruisseau de Bois de Mogu
Ruisseau de Bois de Feline
Ruisseau de Bois de St-Victor
Ruisseau de Bois de la Prade
Ruisseau de Bois de Rolliac
Ruisseau de Bois d'Arsounet
Ruisseau de Bois de Rabeyrolles
Ruisseau de Bois de Quillard
Ruisseau de Bois de Fayet
Ruisseau de Bois de Morange
Ruisseau de Bois de Cours
Ruisseau de Bois de Cugnèzes

Identifiant carte	K253401201_01_4000_ZICH

Hauteurs de submersion | Cours d'eau : L'Alagnon

Échelle de référence de Massiac [Pont RN122] : 4.00 m (environ 215 m3/s)

PRÉFÈTE COORDONNATRICE DU BASSIN LOIRE-BRETAGNE
Liberté Égalité Fraternité

afaq ISO 9001 Qualité AFNOR CERTIFICATION 2020/85583.4

VIGICRUES

Emprise 1/2

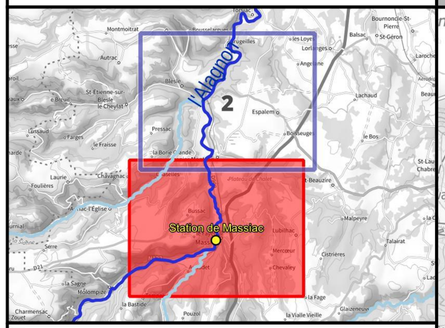

Crue passée	Hauteur (m)
Crue de décembre 2019	2.29
Crue des 10-11 mars 2023	2.06
Crue de juin 2020	2.02
Crues de mai 2024	2.01

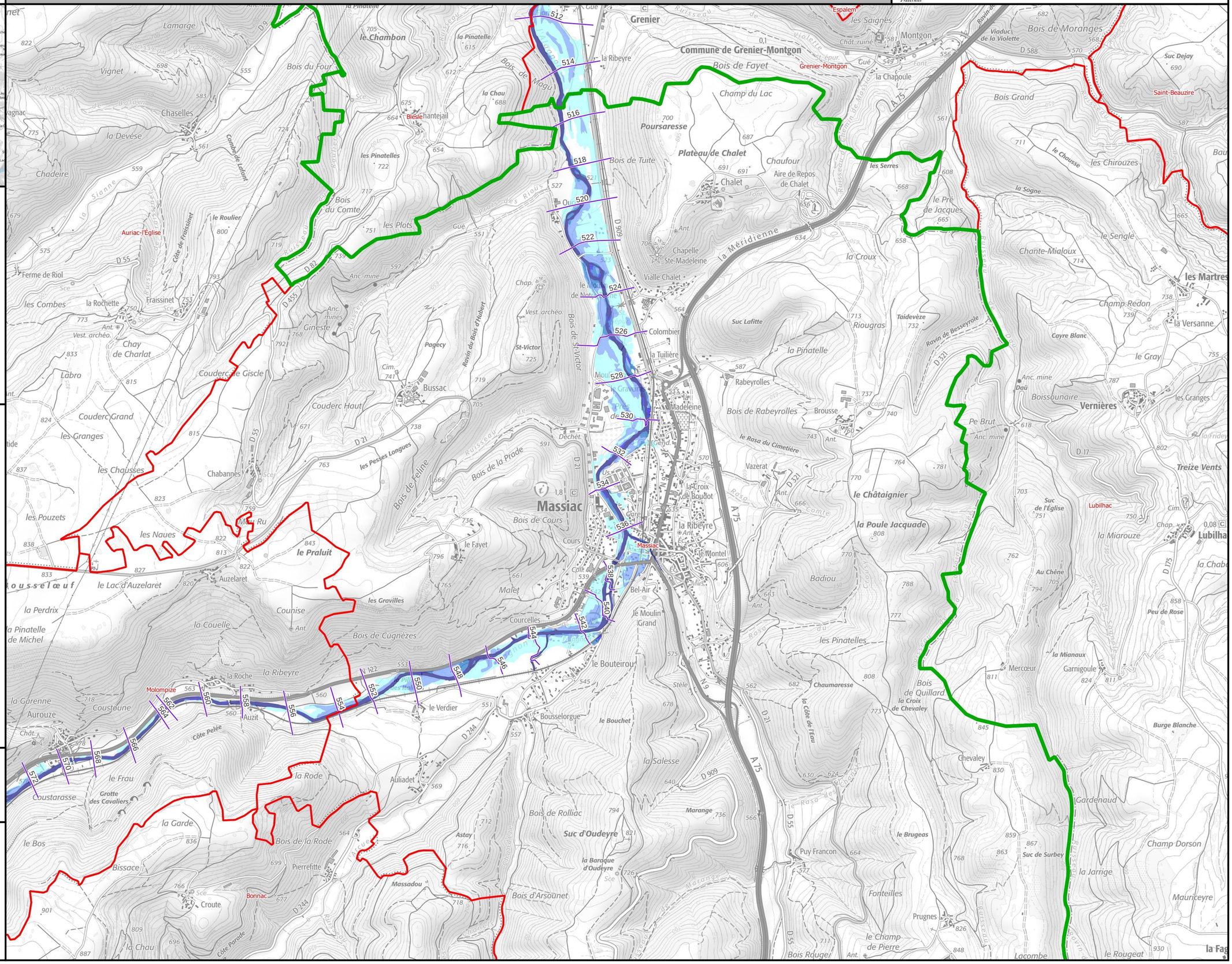
Massiac
Lubilhac
Molompize
Auriac-l'Église
Saint-Beauzire
Grenier-Montgon
Commune de Grenier-Montgon
Espalem
Blesle
Auzit
Bussac
Auzelaret
Vernières
Grenier
Montgon
Poursaresse
Platèau de Chalet
Chalet
Chaufour
Aire de Repos de Chalet
Chapelle Ste-Madeleine
Colombier
la Tuilière
la Madeleine
la Croix de Boudot
la Ribeyre
le Montel
Bel-Air
le Moulin Grand
le Bouteirou
Bousselorgue
le Verdier
Courcelles
Malet
Cours
Bois de Cours
Bois de Cugnèzes
Bois de Rolliac
Suc d'Oudeyre
la Baraque d'Oudeyre
Bois d'Arsounet
Bois de Rabeyrolles
Rabeyrolles
Vazerat
Puy Francon
Fonteilles
Prugnes
le Champ de Pierre
Bois Rouget
Lacombe
le Rougeat
la Fag
Gardenaud
Chevaley
Bois de Quillard
la Croix de Chevaley
Mercœur
Garnigoule
Peu de Rose
Burge Blanche
Mauriceyre
Champ Dorson
la Jarrige
Suc de Surbey
le Brugeas
Chaumaresse
le Châtaignier
la Poule Jacquade
Badiou
les Pinatelles
la Miarouze
Treize Vents
Suc de l'Église
Au Chêne
la Mianaux
Boissounaire
Pe Brut
Chante-Mialoux
le Sengle
les Chirouzes
Bois Grand
Bois de Moranges
Suc Dejay
Viaduc de la Violette
les Saignes
la Chapoule
Bois de Fayet
Champ du Lac
Bois de Tuite
Bois de Magu
la Chau
la Pinatelle
le Chambon
Bois du Four
Vignet
Lamarge
Chaselles
la Devèse
Chadeire
Ferme de Riol
les Combes
la Rochette
Fraissinet
Chay de Charlat
Labro
Couderc de Giscle
Couderc Haut
Couderc Grand
les Granges
les Chausses
les Pouzets
les Naues
le Praluit
Chabannes
Mau Ru
Coustarasse
Grotte des Cavaliers
le Frau
la Garde
le Bos
Bissace
Croute
Bonnac
la Rode
Bois de la Rode
Pierrefitte
Massadou
Auliadet
Astay
la Salesse
Côte Pelée
Côte Porade
la Garenne
Aurouze
Coustoune
Chât.
la Roche
la Ribeyre
la Couelle
la Perdrix
la Pinatelle de Michel
le Lac d'Auzelaret
Cousse l'œuf
Cunise
les Gravilles
les Plots
les Pinatelles
le Roulier
Côte de Fraissinet
Combe de Lafont
Bois du Comte
Anc. mine
Gineste
Pagecy
Ravin du Bois d'Hubert
St-Victor
Bois de St-Victor
Vest. archéo.
Chap.
Cim.
Déchet
Bois de la Prade
Bois de Féline
les Pesses Longues
la Méridienne
la Croux
Suc Lafitte
la Pinatelle
Riougras
Taidevèze
Ravin de Besseyrole
Cayre Blanc
le Gray
la Versanne
Champ Redon
les Martres
le Pré de Jacques
la Sogne
le Chausse
les Serres
la Côte de l'Eau
le Rasa du Cimetière
Marange
Ravin de Bellevue
Ravin de Feline
Ruisseau de Lafont
Ruisseau de Ballatin
Ruisseau de Lafeuillade
Ruisseau de Rious
Ruisseau de Fraissinet
Ruisseau de Giscle
Ruisseau de Bellevue
Ruisseau de Marange
Ruisseau de Chaudes Aigues
Ruisseau de Lacombe

Identifiant carte	K253401201_01_4900_ZICH

Hauteurs de submersion | Cours d'eau : L'Alagnon

Échelle de référence de Massiac [Pont RN122] : 4.90 m (environ 280 m3/s)

PRÉFÈTE COORDONNATRICE DU BASSIN LOIRE-BRETAGNE
Liberté Égalité Fraternité

afaq ISO 9001 Qualité AFNOR CERTIFICATION 2020/85583.4

VIGICRUES

Emprise 1/2

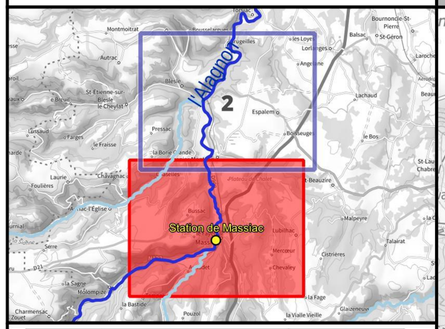

Crue passée	Hauteur (m)
Crue de décembre 2019	2.29
Crue des 10-11 mars 2023	2.06
Crue de juin 2020	2.02
Crues de mai 2024	2.01

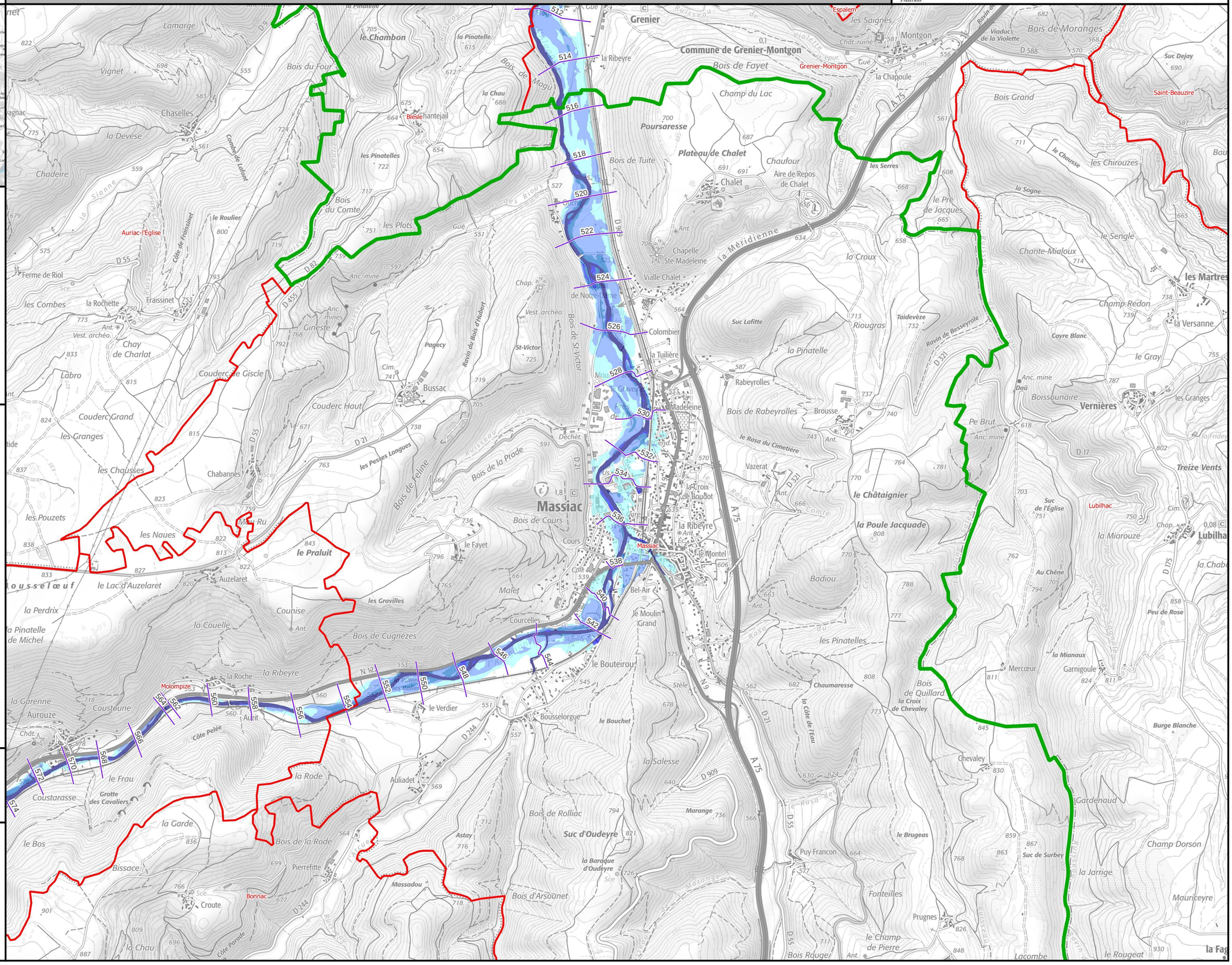

Légende

Hauteurs de submersion
- entre 0 et 0,5 m
- entre 0,5 et 1 m
- entre 1 et 1,5 m
- entre 1,5 et 2 m
- supérieure à 2 m

Zone d'incertitude

Ligne isocote (m NGF)

Digues

Zone soumise au comportement des systèmes d'endiguement. Se référer à l'étude de dangers

Limite de commune

Limite de département

0 250 500 750 1 000 m

N

Échelle : 1/25000, papier A3
Cartographie : DREAL CVL - mars 2025
Données : © IGN

INFORMATIONS : Les cartographies de zones d'inondation potentielles sont le résultat de modélisations basées sur des hypothèses relatives à l'hydrologie et aux conditions d'écoulement, et donc entachées d'incertitudes. Elles ont vocation à fournir des éléments utiles à la préparation de crise en indiquant les secteurs risquant d'être impactés selon l'ampleur de la crue. En cas de crue, la situation sur le terrain pourra être différente de la zone inondée potentielle cartographiée, il conviendra donc de se référer impérativement aux consignes fournies par les services gestionnaires de crise.

Identifiant carte	K253401201_01_EAIP

Enveloppe approchée des inondations potentielles

Emprise 1/2

Échelle de référence de Massiac [Pont RN122]

PRÉFÈTE COORDONNATRICE DU BASSIN LOIRE-BRETAGNE
Liberté Égalité Fraternité

afaq ISO 9001 Qualité AFNOR CERTIFICATION 2020/85583.4

VIGICRUES

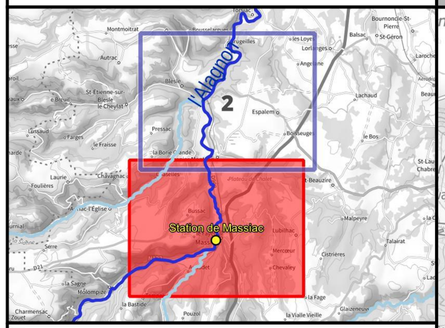

Crue passée	Hauteur (m)
Crue de décembre 2019	2.29
Crue des 10-11 mars 2023	2.06
Crue de juin 2020	2.02
Crues de mai 2024	2.01

Légende

- Digues
- Enveloppe approchée des inondations potentielles (2011)
- Limite de commune
- Limite de département

L'EAIP a été élaborée dans le cadre de la Directive Européenne "Inondations", afin d'approcher les contours des événements extrêmes. L'effet des ouvrages hydrauliques (barrages et digues de protection) n'est pas considéré : les digues de protection sont considérées comme transparentes. L'EAIP représente l'emprise potentielle des débordements de tous les cours d'eau, y compris les petits et les intermittents, des torrents, des fonds de talweg. Elle n'intègre ni les ruissellements en versant (coulées de boues et ruissellements localisés en dehors des talwegs), ni les phénomènes spécifiques liés à la saturation locale des réseaux d'assainissement en milieu urbain.

0 250 500 750 1 000 m

N

Échelle : 1/25000, papier A3
Cartographie : DREAL CVL - mars 2025
Données : © IGN

INFORMATIONS : Les cartographies de zones d'inondation potentielles sont le résultat de modélisations basées sur des hypothèses relatives à l'hydrologie et aux conditions d'écoulement, et donc entachées d'incertitudes. Elles ont vocation à fournir des éléments utiles à la préparation de crise en indiquant les secteurs risquant d'être impactés selon l'ampleur de la crue. En cas de crue, la situation sur le terrain pourra être différente de la zone inondée potentielle cartographiée, il conviendra donc de se référer impérativement aux consignes fournies par les services gestionnaires de crise.

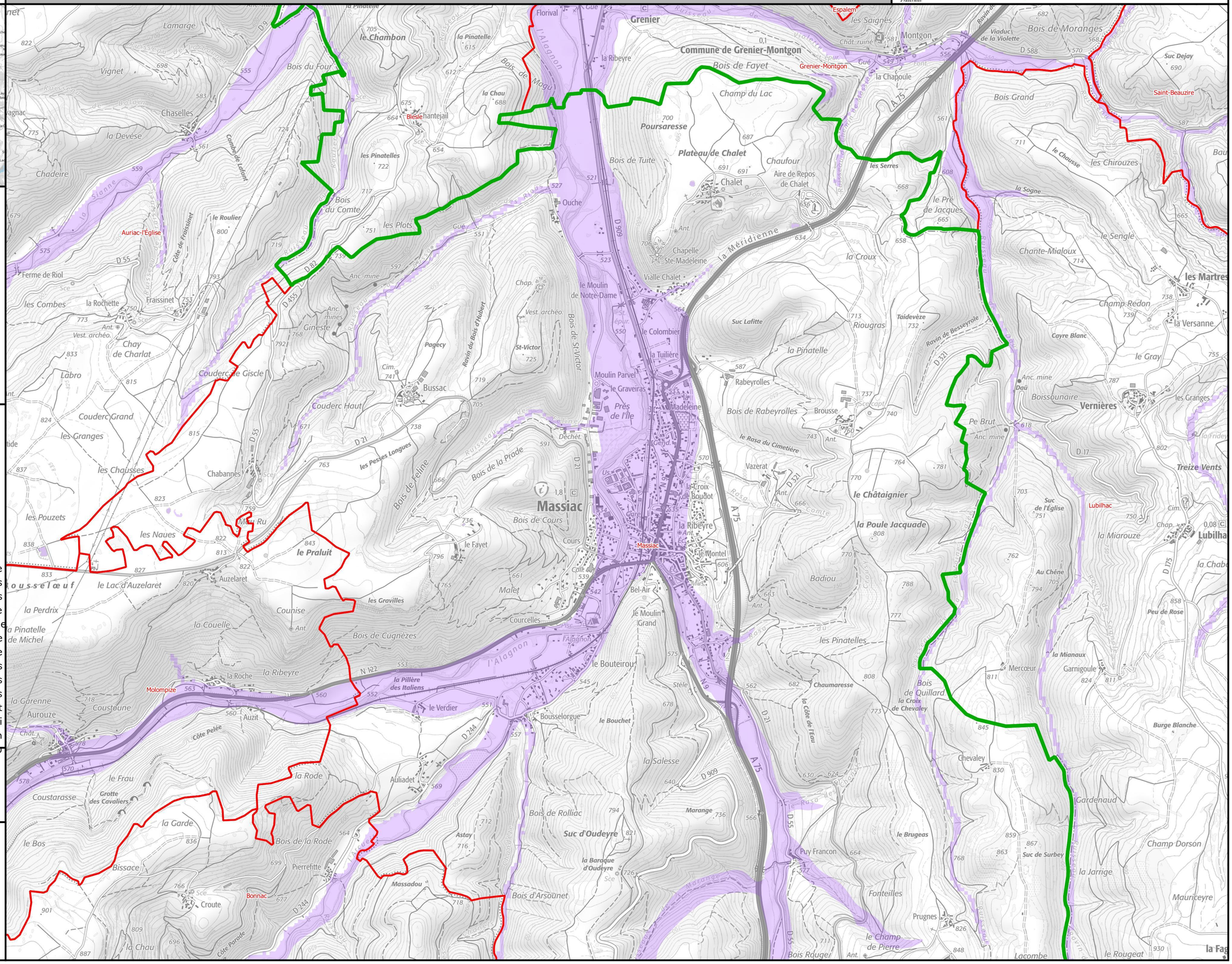
Massiac
Molompize
Auriac-l'Église
Saint-Beauzire
Lubilhac
Grenier-Montgon
Commune de Grenier-Montgon
Espalem
Blesle
Bonnac
Vernières
Treize Vents
Lubilha
Massiac
l'Alagnon
la Méridienne
A 75
N 122
D 909
D 55
D 21
D 17
D 588
D 321
D 87
D 455
D 244
D 175
la Pinatelle
le Chambon
Bois de Fayet
Champ du Lac
Poursaresse
Plateau de Chalet
Chalet
Chaufour
Aire de Repos de Chalet
Bois de Tuite
Ouche
Chapelle Ste-Madeleine
Vialle Chalet
le Moulin de Notre-Dame
le Colombier
la Tuilière
Moulin Parvel
le Graveiras
Près de l'Île
Madeleine
la Croix de Boudot
la Ribeyre
le Montel
Bel-Air
le Moulin Grand
le Bouteirou
Bousselorgue
la Salesse
Bois de Rolliac
Suc d'Oudeyre
la Baraque d'Oudeyre
Bois d'Arsounet
Massadou
Bussac
Chaboulet
Chaboulet
Chaboulet

Identifiant carte	K253401201_02_1900_ZICH

Hauteurs de submersion | Cours d'eau : L'Alagnon

Échelle de référence de Massiac [Pont RN122] : 1.90 m (environ 75 m3/s)

PRÉFÈTE COORDONNATRICE DU BASSIN LOIRE-BRETAGNE
Liberté Égalité Fraternité

afaq ISO 9001 Qualité AFNOR CERTIFICATION 2020/85583.4

VIGICRUES

Emprise 2/2

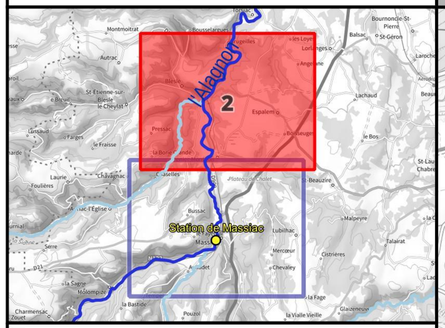

Crue passée	Hauteur (m)
Crue de décembre 2019	2.29
Crue des 10-11 mars 2023	2.06
Crue de juin 2020	2.02
Crues de mai 2024	2.01

Légende

Hauteurs de submersion
- entre 0 et 0,5 m
- entre 0,5 et 1 m
- entre 1 et 1,5 m
- entre 1,5 et 2 m
- supérieure à 2 m

Zone d'incertitude

Ligne isocote (m NGF)

Digues

Zone soumise au comportement des systèmes d'endiguement. Se référer à l'étude de dangers

Limite de commune

Limite de département

0 250 500 750 1 000 m

N

Échelle : 1/25000, papier A3
Cartographie : DREAL CVL - mars 2025
Données : © IGN

INFORMATIONS : Les cartographies de zones d'inondation potentielles sont le résultat de modélisations basées sur des hypothèses relatives à l'hydrologie et aux conditions d'écoulement, et donc entachées d'incertitudes. Elles ont vocation à fournir des éléments utiles à la préparation de crise en indiquant les secteurs risquant d'être impactés selon l'ampleur de la crue. En cas de crue, la situation sur le terrain pourra être différente de la zone inondée potentielle cartographiée, il conviendra donc de se référer impérativement aux consignes fournies par les services gestionnaires de crise.

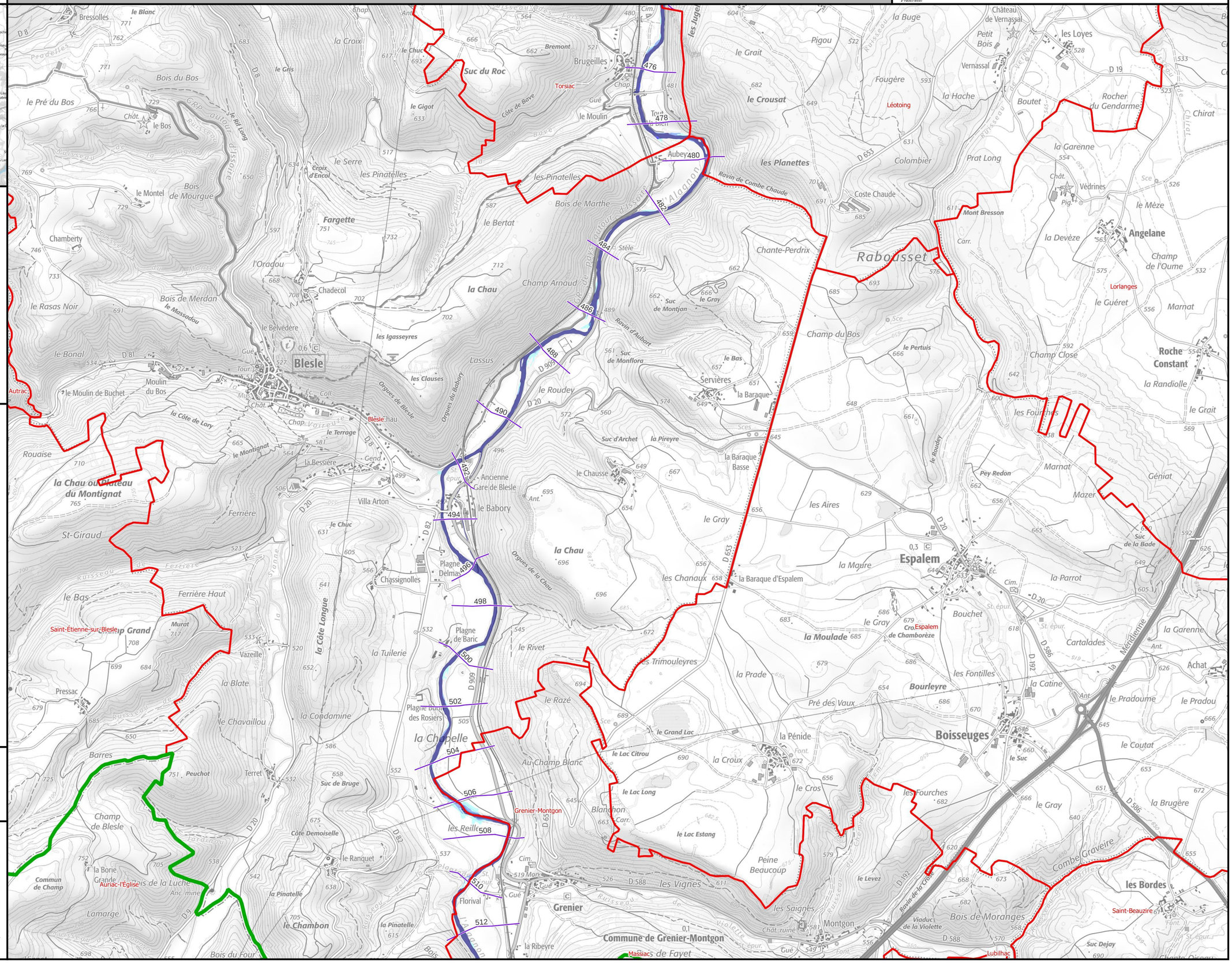

Identifiant carte	K253401201_02_2350_ZICH

Hauteurs de submersion | Cours d'eau : L'Alagnon

Échelle de référence de Massiac [Pont RN122] : 2.35 m (environ 100 m3/s)

PRÉFÈTE COORDONNATRICE DU BASSIN LOIRE-BRETAGNE
Liberté Égalité Fraternité

afaq ISO 9001 Qualité AFNOR CERTIFICATION 2020/85583.4

VIGICRUES

Emprise 2/2

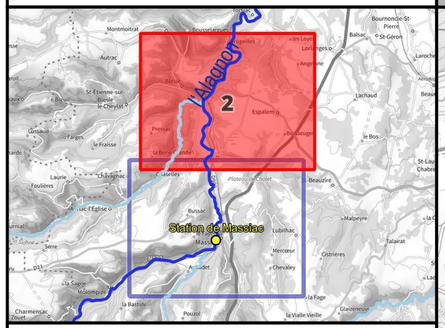

Crue passée	Hauteur (m)
Crue de décembre 2019	2.29
Crue des 10-11 mars 2023	2.06
Crue de juin 2020	2.02
Crues de mai 2024	2.01

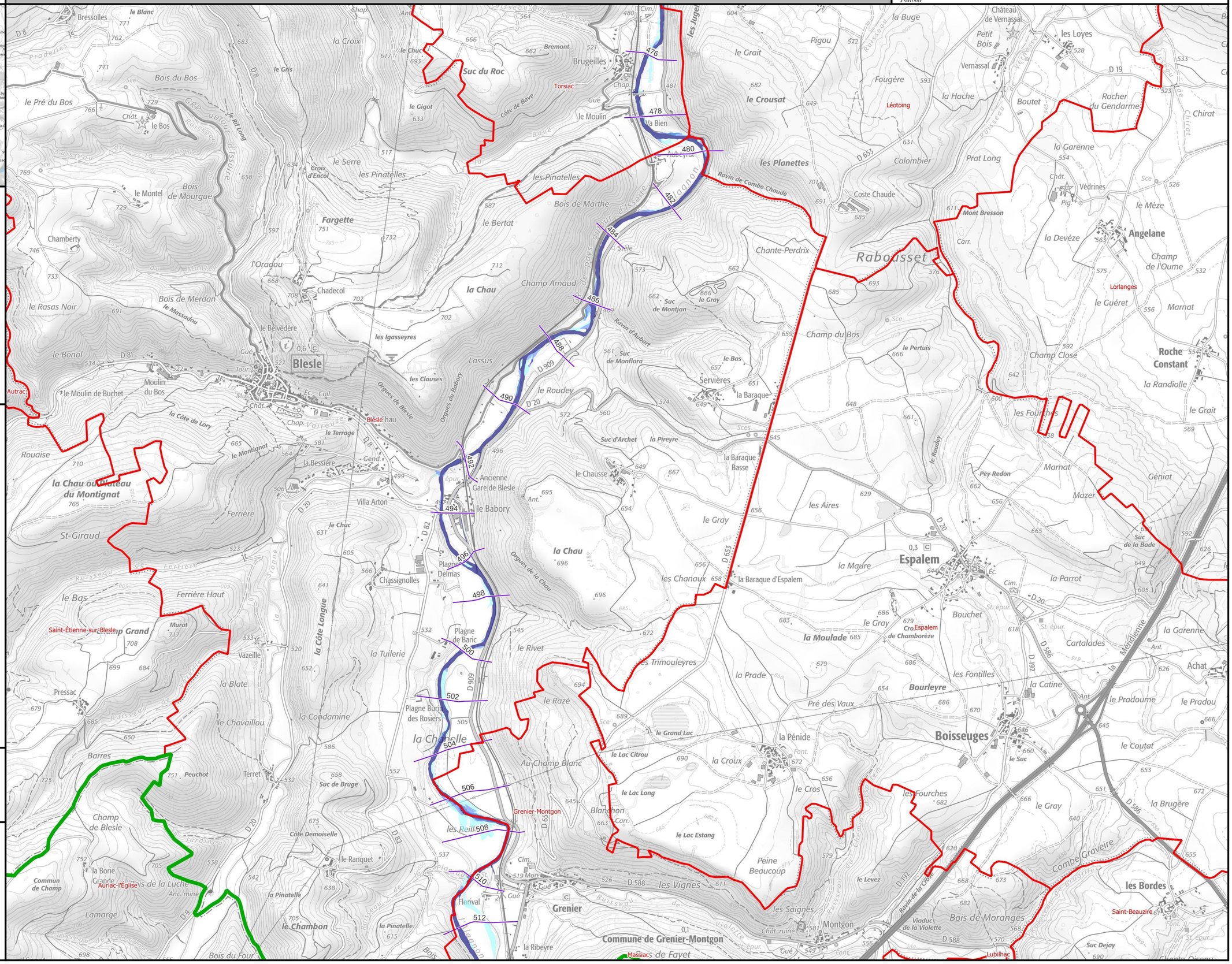

Légende

Hauteurs de submersion
- entre 0 et 0,5 m
- entre 0,5 et 1 m
- entre 1 et 1,5 m
- entre 1,5 et 2 m
- supérieure à 2 m

Zone d'incertitude

Ligne isocote (m NGF)

Digues

Zone soumise au comportement des systèmes d'endiguement. Se référer à l'étude de dangers

Limite de commune

Limite de département

0 250 500 750 1 000 m

N

Échelle : 1/25000, papier A3
Cartographie : DREAL CVL - mars 2025
Données : © IGN

INFORMATIONS : Les cartographies de zones d'inondation potentielles sont le résultat de modélisations basées sur des hypothèses relatives à l'hydrologie et aux conditions d'écoulement, et donc entachées d'incertitudes. Elles ont vocation à fournir des éléments utiles à la préparation de crise en indiquant les secteurs risquant d'être impactés selon l'ampleur de la crue. En cas de crue, la situation sur le terrain pourra être différente de la zone inondée potentielle cartographiée, il conviendra donc de se référer impérativement aux consignes fournies par les services gestionnaires de crise.

Identifiant carte	K253401201_02_2800_ZICH

Hauteurs de submersion | Cours d'eau : L'Alagnon

Échelle de référence de Massiac [Pont RN122] : 2.80 m (environ 135 m3/s)

PRÉFÈTE COORDONNATRICE DU BASSIN LOIRE-BRETAGNE
Liberté Égalité Fraternité

afaq ISO 9001 Qualité AFNOR CERTIFICATION 2020/85583.4

VIGICRUES

Emprise 2/2

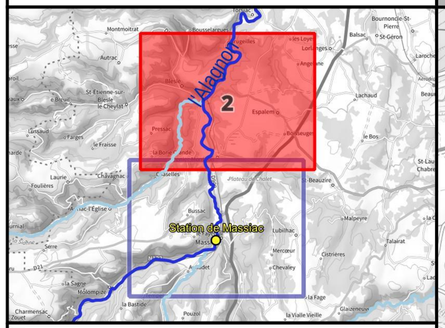

Crue passée	Hauteur (m)
Crue de décembre 2019	2.29
Crue des 10-11 mars 2023	2.06
Crue de juin 2020	2.02
Crues de mai 2024	2.01

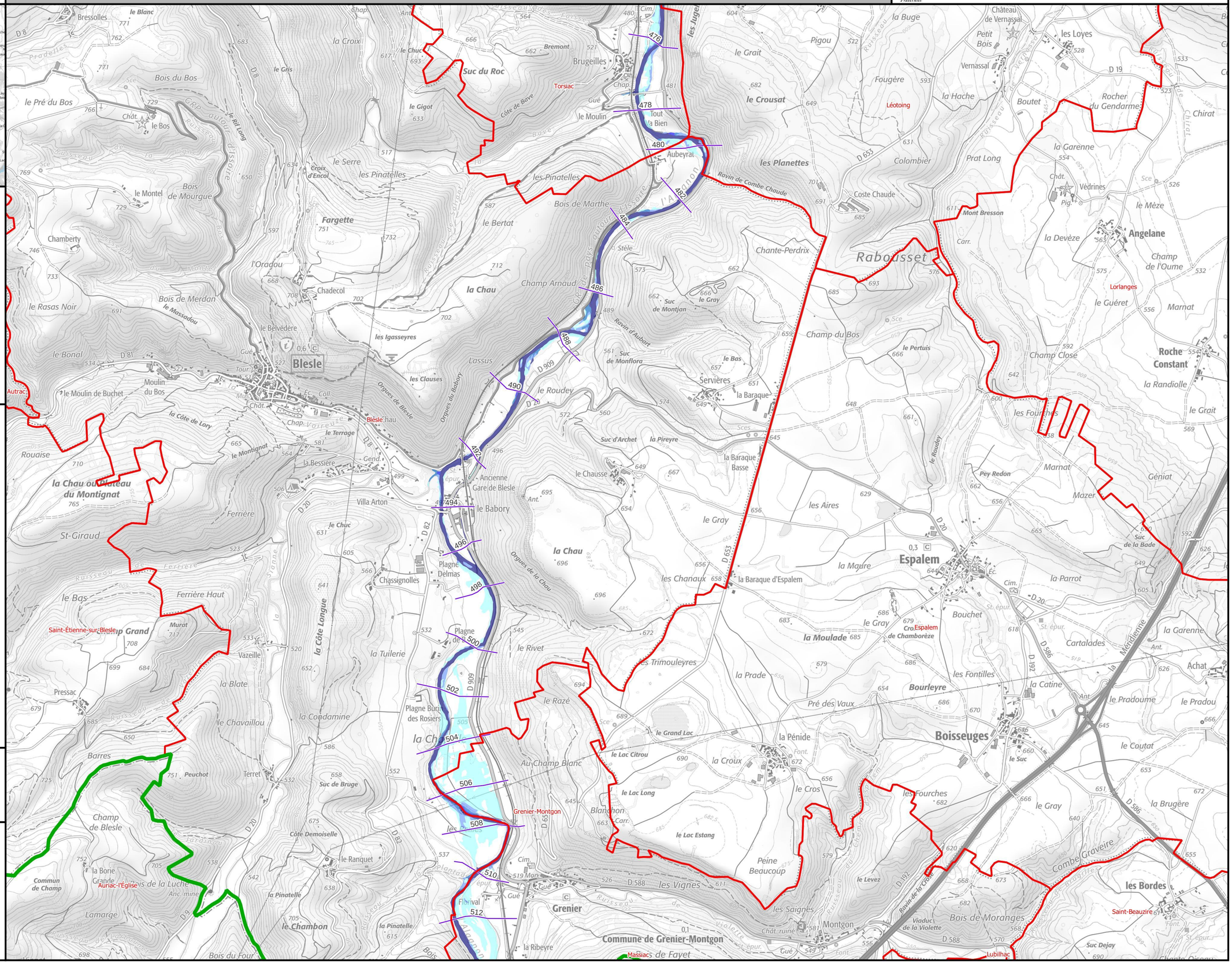

Légende

Hauteurs de submersion
- entre 0 et 0,5 m
- entre 0,5 et 1 m
- entre 1 et 1,5 m
- entre 1,5 et 2 m
- supérieure à 2 m

Zone d'incertitude

Ligne isocote (m NGF)

Digues

Zone soumise au comportement des systèmes d'endiguement. Se référer à l'étude de dangers

Limite de commune

Limite de département

0 250 500 750 1 000 m

N

Échelle : 1/25000, papier A3
Cartographie : DREAL CVL - mars 2025
Données : © IGN

INFORMATIONS : Les cartographies de zones d'inondation potentielles sont le résultat de modélisations basées sur des hypothèses relatives à l'hydrologie et aux conditions d'écoulement, et donc entachées d'incertitudes. Elles ont vocation à fournir des éléments utiles à la préparation de crise en indiquant les secteurs risquant d'être impactés selon l'ampleur de la crue. En cas de crue, la situation sur le terrain pourra être différente de la zone inondée potentielle cartographiée, il conviendra donc de se référer impérativement aux consignes fournies par les services gestionnaires de crise.

Identifiant carte	K253401201_02_3300_ZICH

Hauteurs de submersion | Cours d'eau : L'Alagnon

Échelle de référence de Massiac [Pont RN122] : 3.30 m (environ 170 m3/s)

PRÉFÈTE COORDONNATRICE DU BASSIN LOIRE-BRETAGNE
Liberté Égalité Fraternité

afaq ISO 9001 Qualité AFNOR CERTIFICATION 2020/85583.4

VIGICRUES

Emprise 2/2

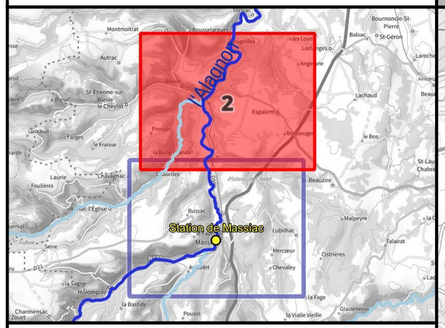

Crue passée	Hauteur (m)
Crue de décembre 2019	2.29
Crue des 10-11 mars 2023	2.06
Crue de juin 2020	2.02
Crues de mai 2024	2.01

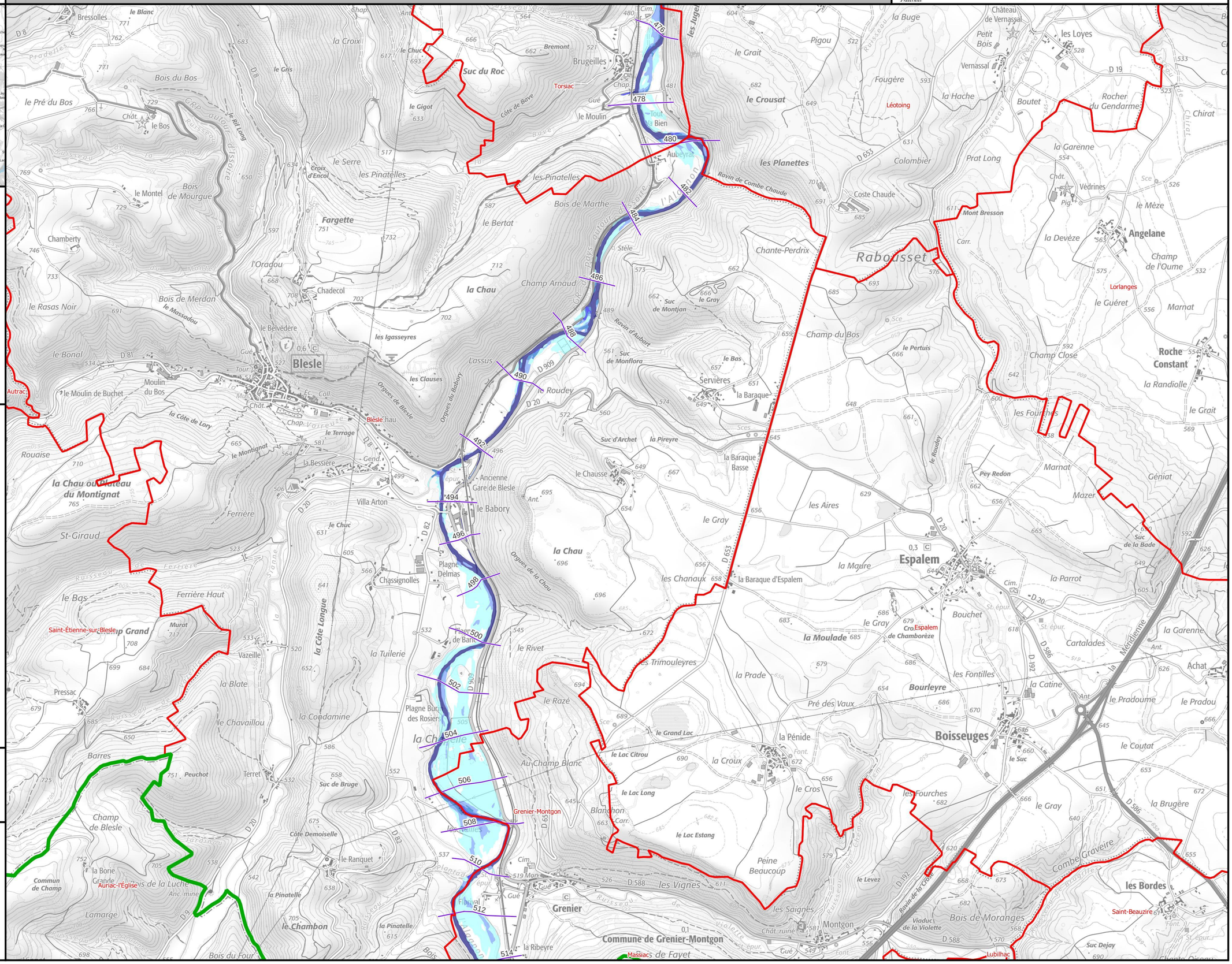

Légende

Hauteurs de submersion
- entre 0 et 0,5 m
- entre 0,5 et 1 m
- entre 1 et 1,5 m
- entre 1,5 et 2 m
- supérieure à 2 m

Zone d'incertitude

Ligne isocote (m NGF)

Digues

Zone soumise au comportement des systèmes d'endiguement. Se référer à l'étude de dangers

Limite de commune

Limite de département

0 250 500 750 1 000 m

N

Échelle : 1/25000, papier A3
Cartographie : DREAL CVL - mars 2025
Données : © IGN

INFORMATIONS : Les cartographies de zones d'inondation potentielles sont le résultat de modélisations basées sur des hypothèses relatives à l'hydrologie et aux conditions d'écoulement, et donc entachées d'incertitudes. Elles ont vocation à fournir des éléments utiles à la préparation de crise en indiquant les secteurs risquant d'être impactés selon l'ampleur de la crue. En cas de crue, la situation sur le terrain pourra être différente de la zone inondée potentielle cartographiée, il conviendra donc de se référer impérativement aux consignes fournies par les services gestionnaires de crise.

Identifiant carte	K253401201_02_4000_ZICH

Hauteurs de submersion | Cours d'eau : L'Alagnon

Échelle de référence de Massiac [Pont RN122] : 4.00 m (environ 215 m3/s)

PRÉFÈTE COORDONNATRICE DU BASSIN LOIRE-BRETAGNE
Liberté Égalité Fraternité

afaq ISO 9001 Qualité AFNOR CERTIFICATION 2020/85583.4

VIGICRUES

Emprise 2/2

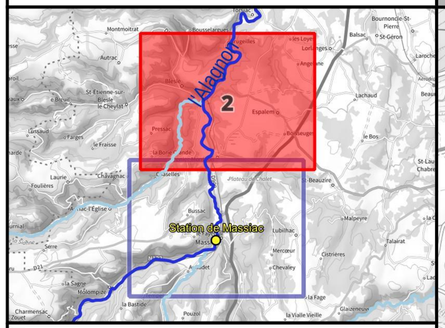

Crue passée	Hauteur (m)
Crue de décembre 2019	2.29
Crue des 10-11 mars 2023	2.06
Crue de juin 2020	2.02
Crues de mai 2024	2.01

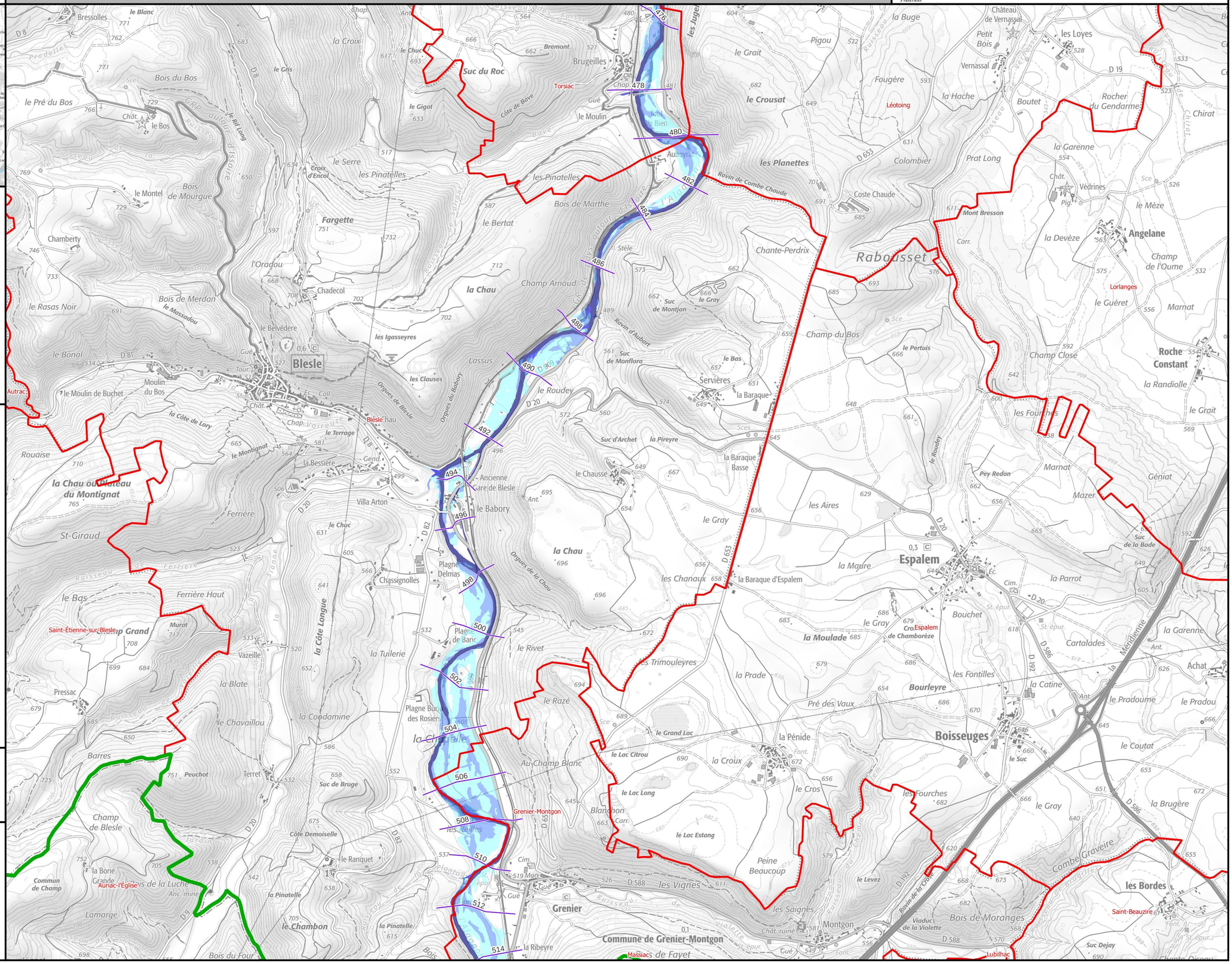
476
478
480
482
484
486
488
490
492
494
496
498
500
502
504
506
508
510
512
514
Blesle
Brugeilles
Torsiac
Léotoing
Aubayrac
Rabousset
Espalem
Boisseuges
Angelane
Roche Constant
Lorlanges
Grenier-Montgon
Grenier
Commune de Grenier-Montgon
Massiac
Lubilhac
Saint-Étienne-sur-Blesle
Auriac-l'Église
Saint-Beauzire
Commune de Champ
Suc du Roc
Ravin de Combe Chaude
Ravin d'Aubart
Ravin de la Croix
Orgues de Blesle
Orgues du Babory
Orgues de la Chau
Côte de Bave
Côte de Lory
Côte Longue
Côte Demoiselle
Ruisseau de Fargette
Ruisseau de Montel
Ruisseau de Violette
Ruisseau de Lamarge
Ruisseau de Ferrière
Ruisseau de la Vigne
Ruisseau de la Sagne
Ruisseau de la Chau
Ruisseau de Fayet
Ruisseau de Bonal
Ruisseau de Bouyssou
Ruisseau de Lorlanges
Ruisseau de Bouzon
Ruisseau de Chaudefour
Ruisseau de Lavaud
Ruisseau de Lavaudet
Ruisseau de Lavaudeyre
Ruisseau de Lavaudeyrette
Ruisseau de Lavaudeyrette
Ruisseau de Violette
Ruisseau de la Violette
Ruisseau de la Croix
Ruisseau de la Croix
Ruisseau de la Croix

Identifiant carte	K253401201_02_4900_ZICH

Hauteurs de submersion | Cours d'eau : L'Alagnon

Échelle de référence de Massiac [Pont RN122] : 4.90 m (environ 280 m3/s)

PRÉFÈTE COORDONNATRICE DU BASSIN LOIRE-BRETAGNE
Liberté Égalité Fraternité

afaq ISO 9001 Qualité AFNOR CERTIFICATION 2020/85583.4

VIGICRUES

Emprise 2/2

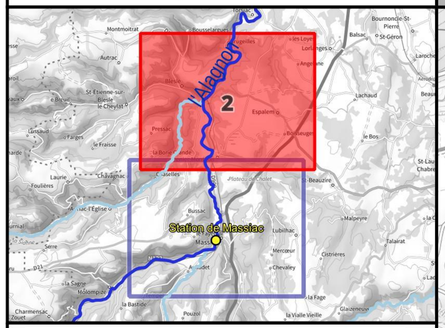

Crue passée	Hauteur (m)
Crue de décembre 2019	2.29
Crue des 10-11 mars 2023	2.06
Crue de juin 2020	2.02
Crues de mai 2024	2.01

Légende

Hauteurs de submersion
- entre 0 et 0,5 m
- entre 0,5 et 1 m
- entre 1 et 1,5 m
- entre 1,5 et 2 m
- supérieure à 2 m

Zone d'incertitude

Ligne isocote (m NGF)

Digues

Zone soumise au comportement des systèmes d'endiguement. Se référer à l'étude de dangers

Limite de commune

Limite de département

0 250 500 750 1 000 m

N

Échelle : 1/25000, papier A3
Cartographie : DREAL CVL - mars 2025
Données : © IGN

INFORMATIONS : Les cartographies de zones d'inondation potentielles sont le résultat de modélisations basées sur des hypothèses relatives à l'hydrologie et aux conditions d'écoulement, et donc entachées d'incertitudes. Elles ont vocation à fournir des éléments utiles à la préparation de crise en indiquant les secteurs risquant d'être impactés selon l'ampleur de la crue. En cas de crue, la situation sur le terrain pourra être différente de la zone inondée potentielle cartographiée, il conviendra donc de se référer impérativement aux consignes fournies par les services gestionnaires de crise.

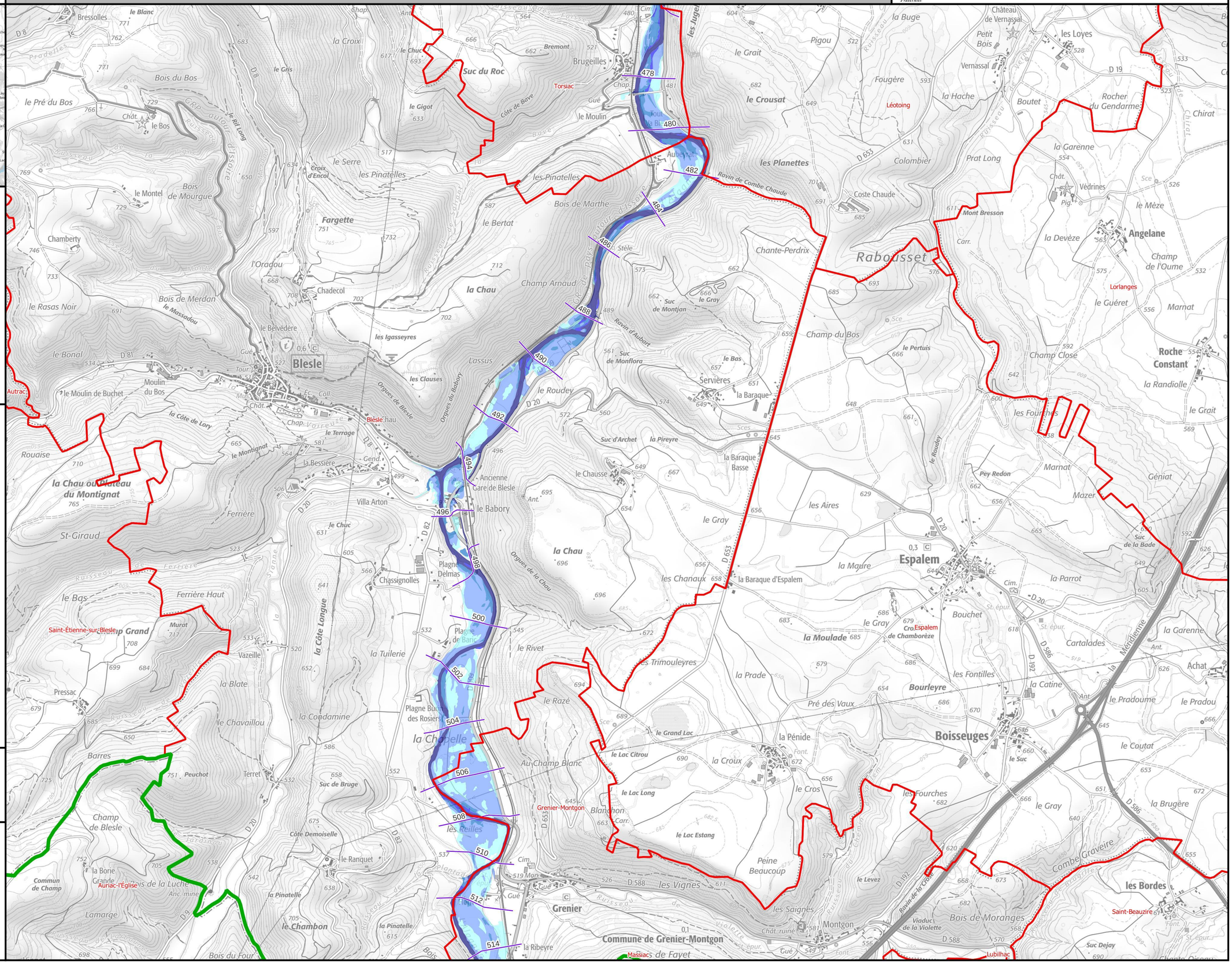
478
480
482
484
486
488
490
492
494
496
498
500
502
504
506
508
510
512
514
Blesle
Grenier
Grenier-Montgon
Commune de Grenier-Montgon
Massiac
Espalem
Boisseuges
Angelane
Roche Constant
Rabousset
Brugeilles
Torsiac
Léotoing
Lorlanges
Saint-Étienne-sur-Blesle
Auriac-l'Église
Saint-Beauzire
Lubilhac
Ancienne Gare de Blesle
Plagne Delmas
Plagne de Baric
Plagne Bunin des Rosiers
Chassignolles
Villa Arton
Auberyat
Ravin de Combe Chaude
Ravin d'Aubart
Ravin de la Croix
Orgues de Blesle
Orgues du Babory
Orgues de la Chau
Côte de Bave
Côte Longue
Côte Demoiselle
Côte de Lory
Côte de Pays autour d'Issoire
Ruisseau de Fargette
Ruisseau de Montel
Ruisseau de la Vigne
Ruisseau de la Sagne
Ruisseau de la Violette
Ruisseau de Lamargue
Ruisseau de Ferrière
Ruisseau de la Plantade
Ruisseau de Combe Graveire
Ruisseau de la Méridienne
Ruisseau de la Buge
Ruisseau de la Garenne
Ruisseau de la Chau
Ruisseau de Rouaise
Ruisseau de Lamarge
Ruisseau de Bois du Four
Ruisseau de Bois de Mourgue
Ruisseau de Bois de Merdan
Ruisseau de Bois de Marthe
Ruisseau de Bois de Moranges
Ruisseau de Bois de la Luche
Ruisseau de Bois du Bos
Ruisseau de Bois de Chambon
Ruisseau de Bois de Meyrand
Ruisseau de Bois de Merdan
Ruisseau de Bois de Mourgue
Ruisseau de Bois de Marthe
Ruisseau de Bois de Moranges
Ruisseau de Bois de la Luche
Ruisseau de Bois du Bos
Ruisseau de Bois de Chambon
Ruisseau de Bois du Four

Identifiant carte	K253401201_02_EAIP

Enveloppe approchée des inondations potentielles

Emprise 2/2

Échelle de référence de Massiac [Pont RN122]

PRÉFÈTE COORDONNATRICE DU BASSIN LOIRE-BRETAGNE
Liberté Égalité Fraternité

afaq ISO 9001 Qualité AFNOR CERTIFICATION 2020/85583.4

VIGICRUES

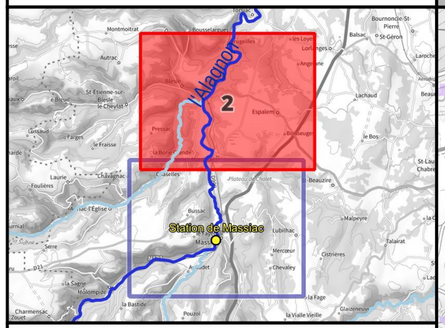

Crue passée	Hauteur (m)
Crue de décembre 2019	2.29
Crue des 10-11 mars 2023	2.06
Crue de juin 2020	2.02
Crues de mai 2024	2.01

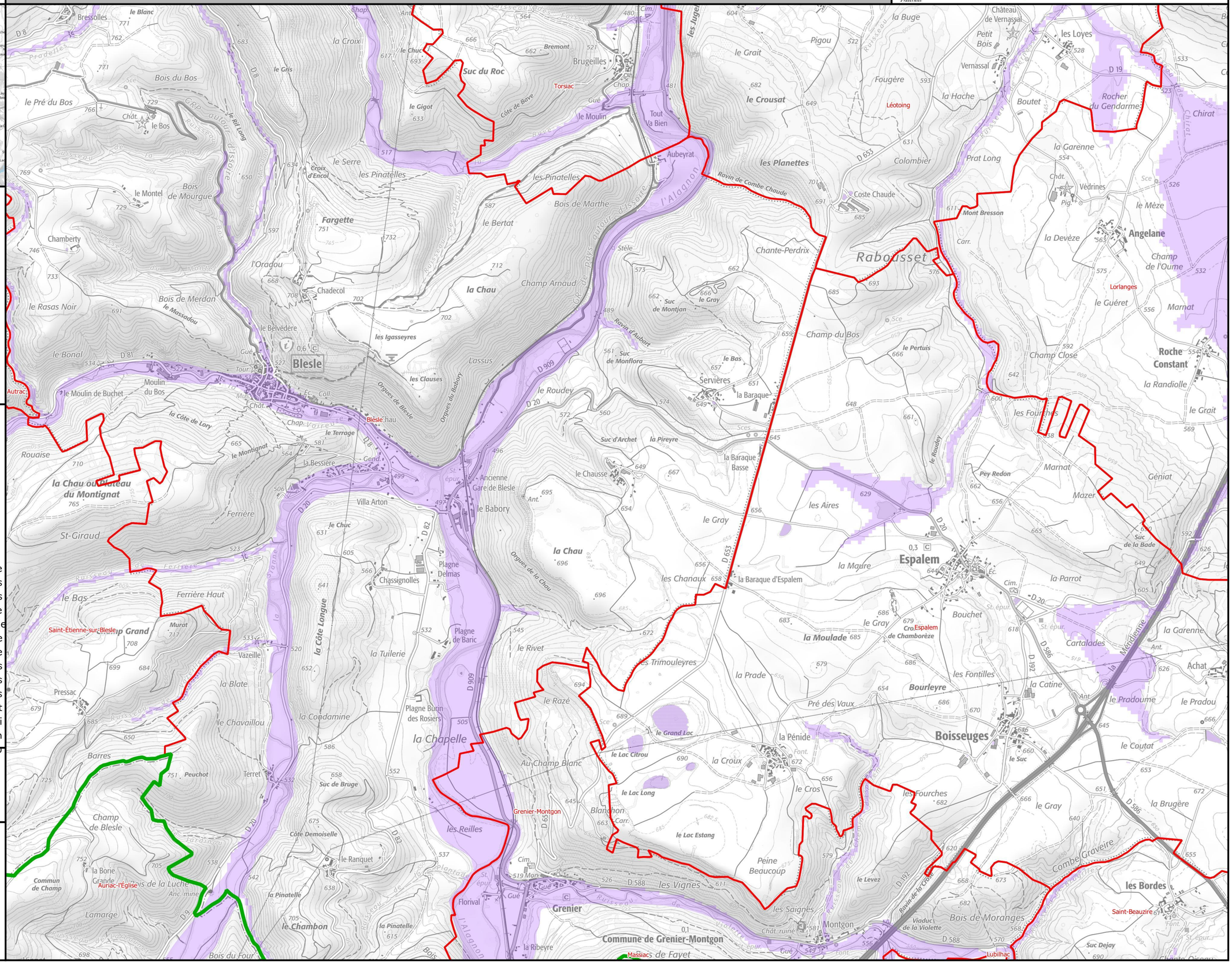

Légende

- Digues
- Enveloppe approchée des inondations potentielles (2011)
- Limite de commune
- Limite de département

L'EAIP a été élaborée dans le cadre de la Directive Européenne "Inondations", afin d'approcher les contours des événements extrêmes. L'effet des ouvrages hydrauliques (barrages et digues de protection) n'est pas considéré : les digues de protection sont considérées comme transparentes. L'EAIP représente l'emprise potentielle des débordements de tous les cours d'eau, y compris les petits et les intermittents, des torrents, des fonds de talweg. Elle n'intègre ni les ruissellements en versant (coulées de boues et ruissellements localisés en dehors des talwegs), ni les phénomènes spécifiques liés à la saturation locale des réseaux d'assainissement en milieu urbain.

0 250 500 750 1 000 m

N

Échelle : 1/25000, papier A3
Cartographie : DREAL CVL - mars 2025
Données : © IGN

INFORMATIONS : Les cartographies de zones d'inondation potentielles sont le résultat de modélisations basées sur des hypothèses relatives à l'hydrologie et aux conditions d'écoulement, et donc entachées d'incertitudes. Elles ont vocation à fournir des éléments utiles à la préparation de crise en indiquant les secteurs risquant d'être impactés selon l'ampleur de la crue. En cas de crue, la situation sur le terrain pourra être différente de la zone inondée potentielle cartographiée, il conviendra donc de se référer impérativement aux consignes fournies par les services gestionnaires de crise.