Tableau d'assemblage des cartographies

Échelle de référence de Auzon [Pont d'Auzon]

PRÉFÈTE COORDONNATRICE DU BASSIN LOIRE-BRETAGNE
Liberté Égalité Fraternité

afaq ISO 9001 Qualité AFNOR CERTIFICATION 2020/85583.4

VIGICRUES

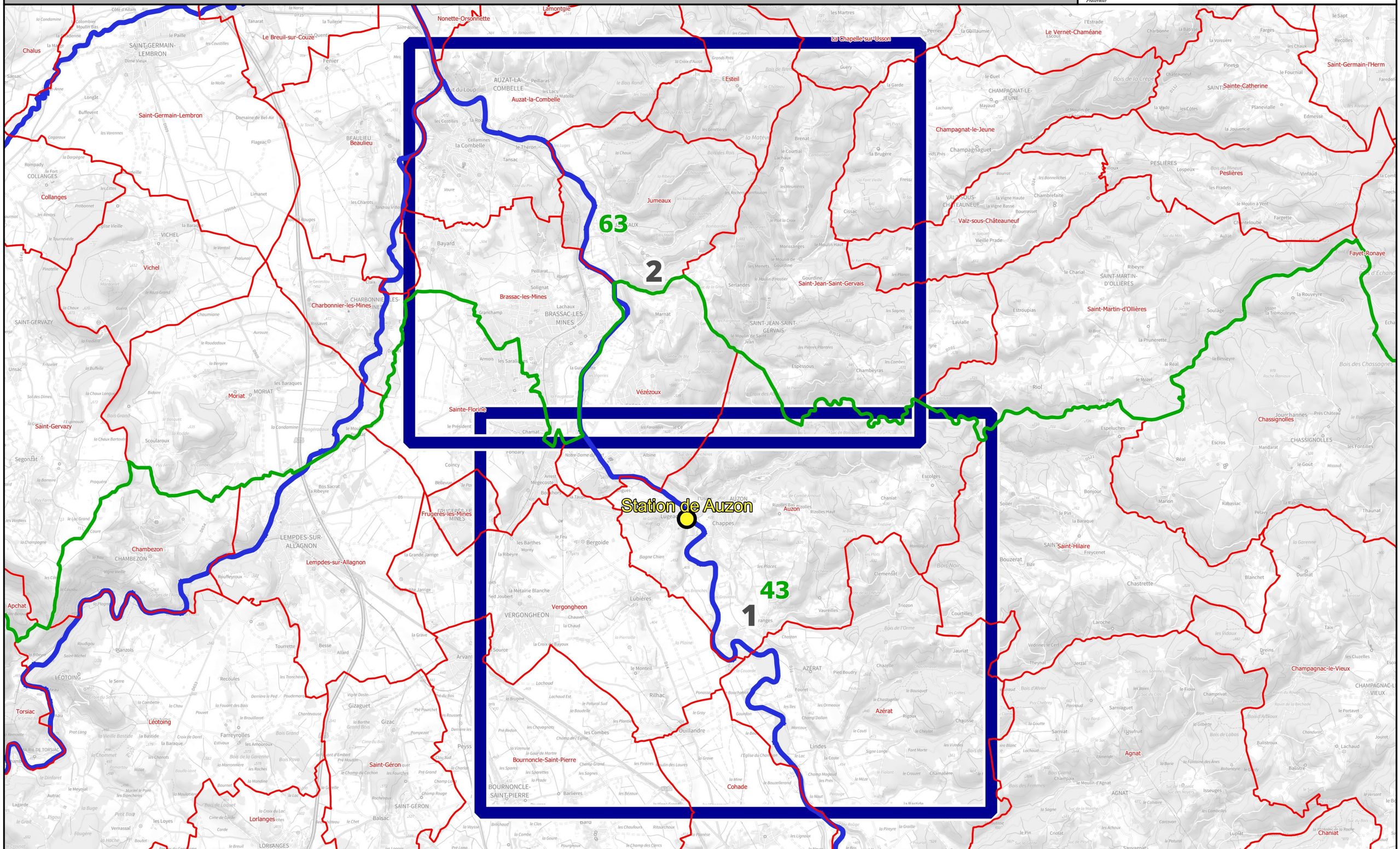

N

DREAL CVL, Août 2023 - Données : © IGN

0 1 000 2 000 3 000 4 000 m

Identifiant carte	K243081001_01_4000_ZIP

Enveloppe de l'inondation potentielle | Cours d'eau : L'Allier

Échelle de référence de Auzon [Pont d'Auzon] : 4.00 m (environ 530 m3/s)

PRÉFÈTE COORDONNATRICE DU BASSIN LOIRE-BRETAGNE
Liberté Égalité Fraternité

afaq ISO 9001 Qualité AFNOR CERTIFICATION 2020/85583.4

VIGICRUES

Emprise 1/2

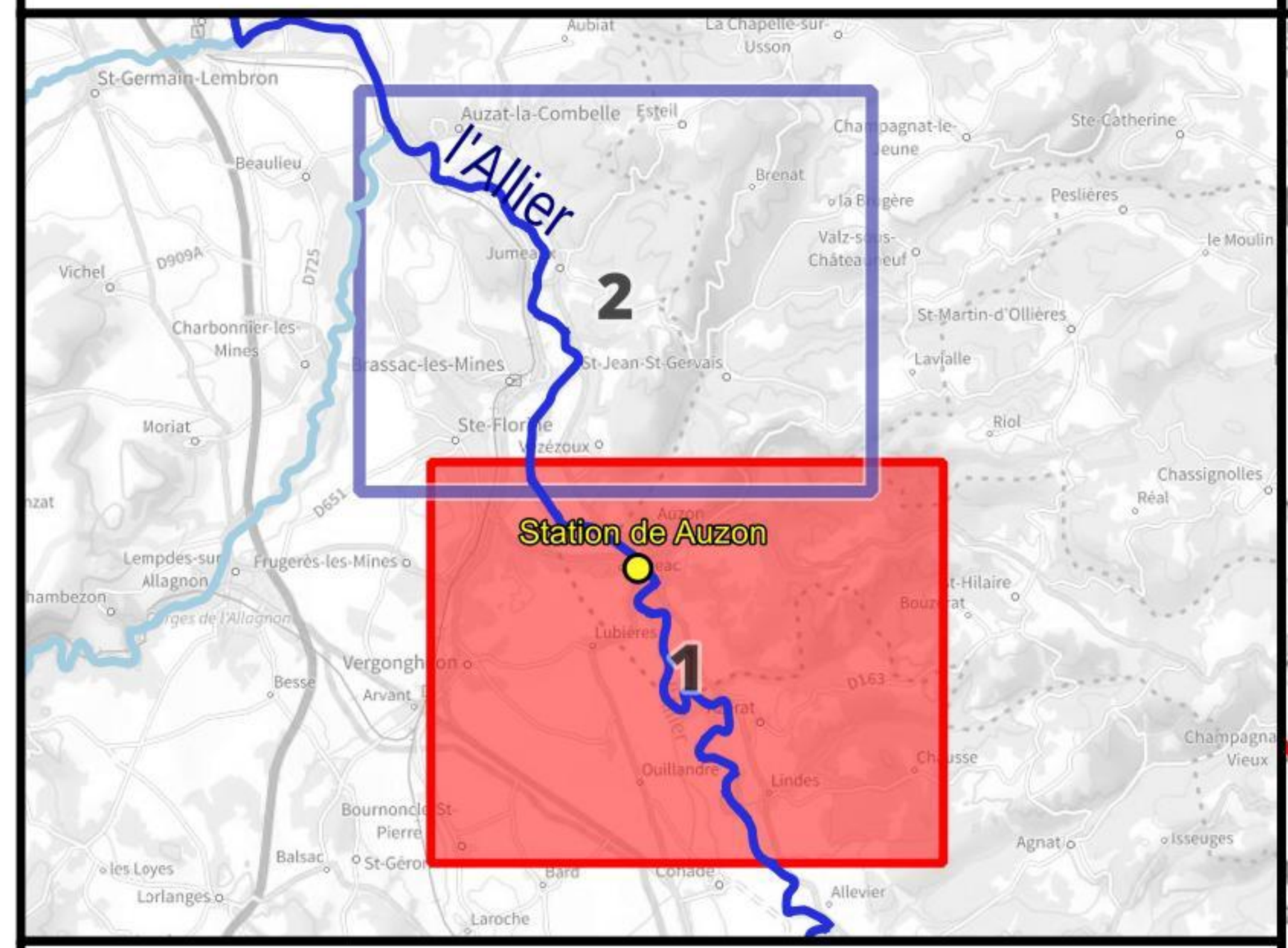

Crue passée	Hauteur (m)
Crue de novembre 2008	5.72
Crue de décembre 2003	5.65
Crue de novembre 1994	5.33
Crue de novembre 2003	3.85
Crue de novembre 2016	3.60
Crue de novembre 2011	3.42
Crue de septembre 1866	

Légende

- Surface potentiellement inondée
- Ligne isocote (m NGF)
- Digues
- Limite de commune
- Limite de département

0 250 500 750 1 000 m

N

Échelle : 1/25000, papier A3
Cartographie : DREAL CVL - Août 2023
Données : © IGN

INFORMATIONS : Les cartographies de zones d'inondation potentielles sont le résultat de modélisations basées sur des hypothèses relatives à l'hydrologie et aux conditions d'écoulement, et donc entachées d'incertitudes. Elles ont vocation à fournir des éléments utiles à la préparation de crise en indiquant les secteurs risquant d'être impactés selon l'ampleur de la crue. En cas de crue, la situation sur le terrain pourra être différente de la zone inondée potentielle cartographiée, il conviendra donc de se référer impérativement aux consignes fournies par les services gestionnaires de crise.

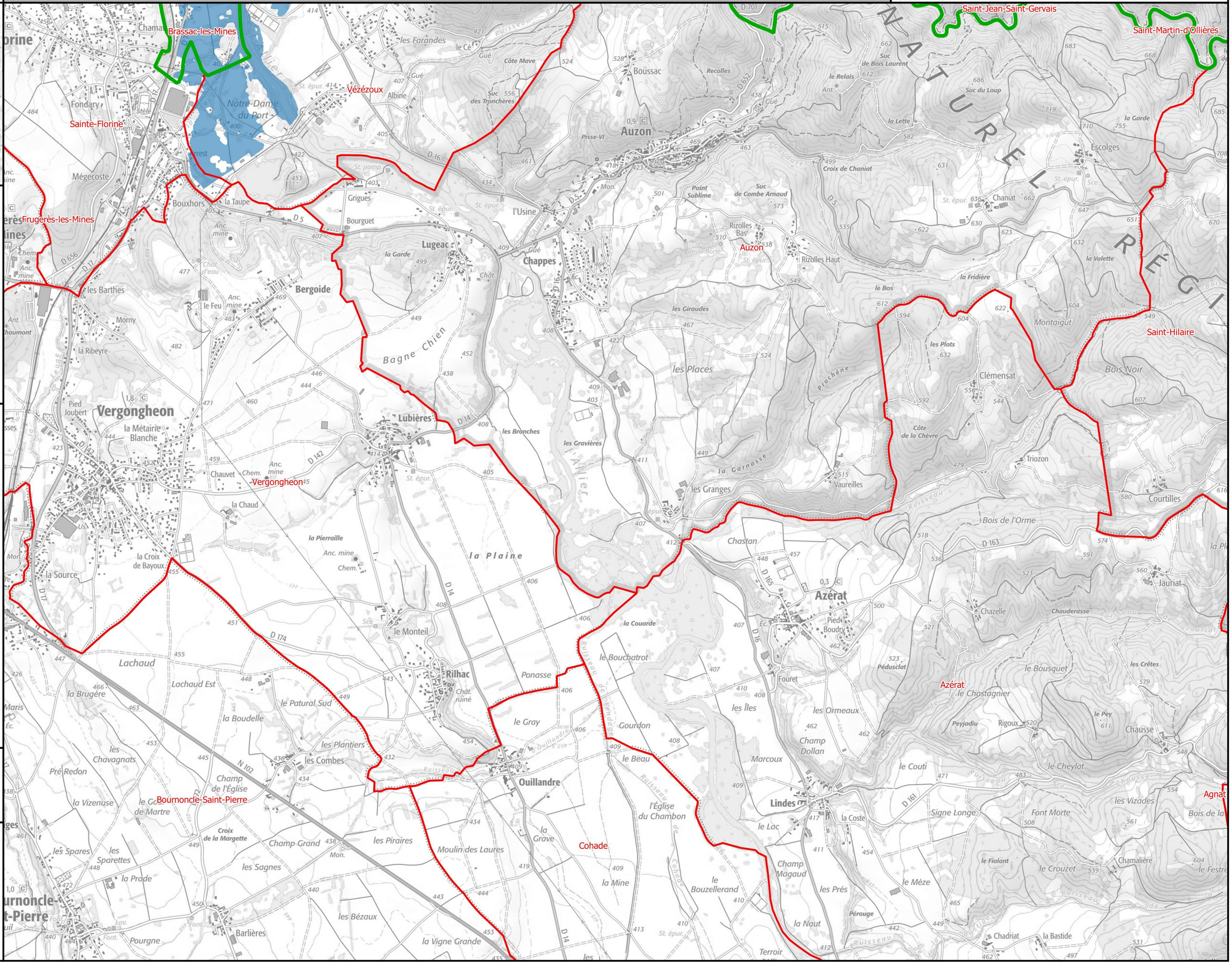

Identifiant carte	K243081001_01_4500_ZIP

Enveloppe de l'inondation potentielle | Cours d'eau : L'Allier

Échelle de référence de Auzon [Pont d'Auzon] : 4.50 m (environ 670 m3/s)

Emprise 1/2

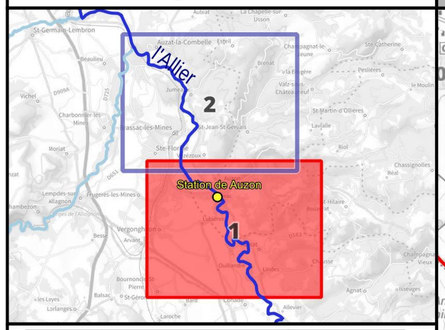

Crue passée	Hauteur (m)
Crue de novembre 2008	5.72
Crue de décembre 2003	5.65
Crue de novembre 1994	5.33
Crue de novembre 2003	3.85
Crue de novembre 2016	3.60
Crue de novembre 2011	3.42
Crue de septembre 1866	

Légende

- Surface potentiellement inondée
- Ligne isocote (m NGF)
- Digues
- Limite de commune
- Limite de département

0 250 500 750 1 000 m

N

Échelle : 1/25000, papier A3
Cartographie : DREAL CVL - Août 2023
Données : © IGN

INFORMATIONS : Les cartographies de zones d'inondation potentielles sont le résultat de modélisations basées sur des hypothèses relatives à l'hydrologie et aux conditions d'écoulement, et donc entachées d'incertitudes. Elles ont vocation à fournir des éléments utiles à la préparation de crise en indiquant les secteurs risquant d'être impactés selon l'ampleur de la crue. En cas de crue, la situation sur le terrain pourra être différente de la zone inondée potentielle cartographiée, il conviendra donc de se référer impérativement aux consignes fournies par les services gestionnaires de crise.

PRÉFÈTE COORDONNATRICE DU BASSIN LOIRE-BRETAGNE
Liberté
Égalité
Fraternité

afaq ISO 9001 Qualité AFNOR CERTIFICATION 2020/85583.4

VIGICRUES

Identifiant carte	K243081001_01_5000_ZIP

Enveloppe de l'inondation potentielle | Cours d'eau : L'Allier

Échelle de référence de Auzon [Pont d'Auzon] : 5.00 m (environ 820 m3/s)

PRÉFÈTE COORDONNATRICE DU BASSIN LOIRE-BRETAGNE
Liberté Égalité Fraternité

afaq ISO 9001 Qualité AFNOR CERTIFICATION 2020/85583.4

VIGICRUES

Emprise 1/2

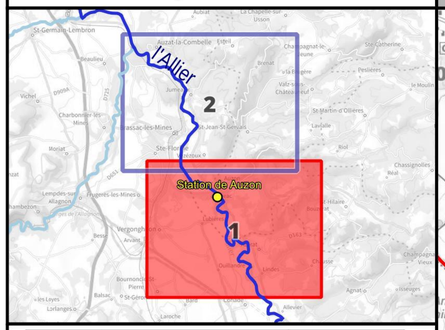

Crue passée	Hauteur (m)
Crue de novembre 2008	5.72
Crue de décembre 2003	5.65
Crue de novembre 1994	5.33
Crue de novembre 2003	3.85
Crue de novembre 2016	3.60
Crue de novembre 2011	3.42
Crue de septembre 1866	

Légende

- Surface potentiellement inondée
- Ligne isocote (m NGF)
- Digues
- Limite de commune
- Limite de département

0 250 500 750 1 000 m

N

Échelle : 1/25000, papier A3
Cartographie : DREAL CVL - Août 2023
Données : © IGN

INFORMATIONS : Les cartographies de zones d'inondation potentielles sont le résultat de modélisations basées sur des hypothèses relatives à l'hydrologie et aux conditions d'écoulement, et donc entachées d'incertitudes. Elles ont vocation à fournir des éléments utiles à la préparation de crise en indiquant les secteurs risquant d'être impactés selon l'ampleur de la crue. En cas de crue, la situation sur le terrain pourra être différente de la zone inondée potentielle cartographiée, il conviendra donc de se référer impérativement aux consignes fournies par les services gestionnaires de crise.

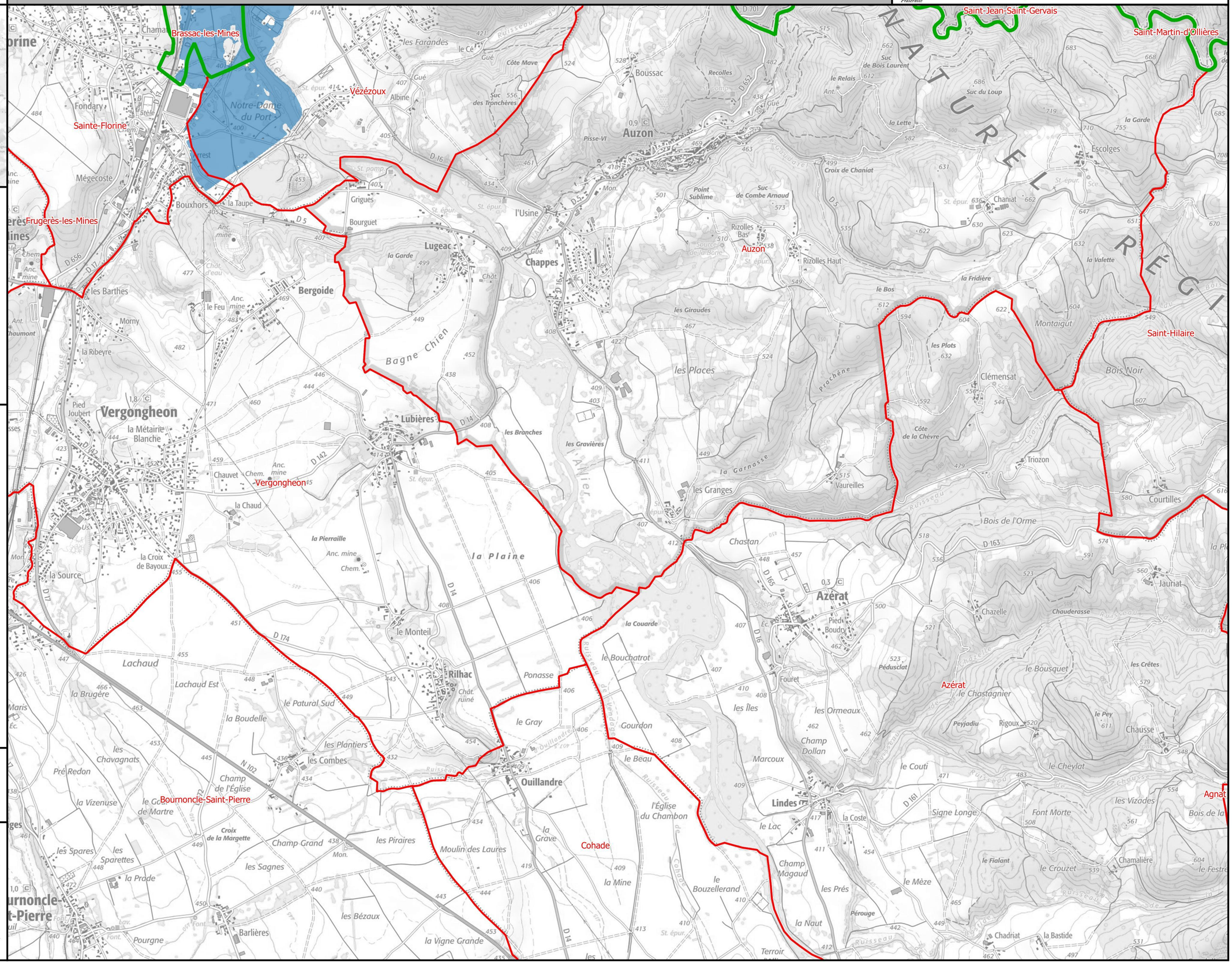

Identifiant carte	K243081001_01_5500_ZIP

Enveloppe de l'inondation potentielle | Cours d'eau : L'Allier

Échelle de référence de Auzon [Pont d'Auzon] : 5.50 m (environ 990 m3/s)

PRÉFÈTE COORDONNATRICE DU BASSIN LOIRE-BRETAGNE
Liberté Égalité Fraternité

afaq ISO 9001 Qualité AFNOR CERTIFICATION 2020/85583.4

VIGICRUES

Emprise 1/2

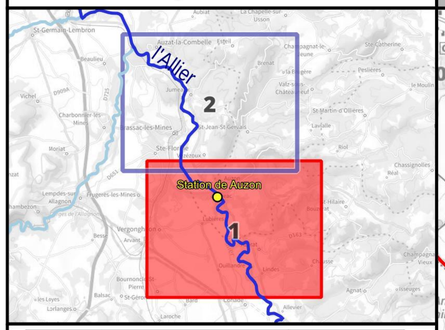

Crue passée	Hauteur (m)
Crue de novembre 2008	5.72
Crue de décembre 2003	5.65
Crue de novembre 1994	5.33
Crue de novembre 2003	3.85
Crue de novembre 2016	3.60
Crue de novembre 2011	3.42
Crue de septembre 1866	

Légende

- Surface potentiellement inondée
- Ligne isocote (m NGF)
- Digues
- Limite de commune
- Limite de département

0 250 500 750 1 000 m

N

Échelle : 1/25000, papier A3
Cartographie : DREAL CVL - Août 2023
Données : © IGN

INFORMATIONS : Les cartographies de zones d'inondation potentielles sont le résultat de modélisations basées sur des hypothèses relatives à l'hydrologie et aux conditions d'écoulement, et donc entachées d'incertitudes. Elles ont vocation à fournir des éléments utiles à la préparation de crise en indiquant les secteurs risquant d'être impactés selon l'ampleur de la crue. En cas de crue, la situation sur le terrain pourra être différente de la zone inondée potentielle cartographiée, il conviendra donc de se référer impérativement aux consignes fournies par les services gestionnaires de crise.

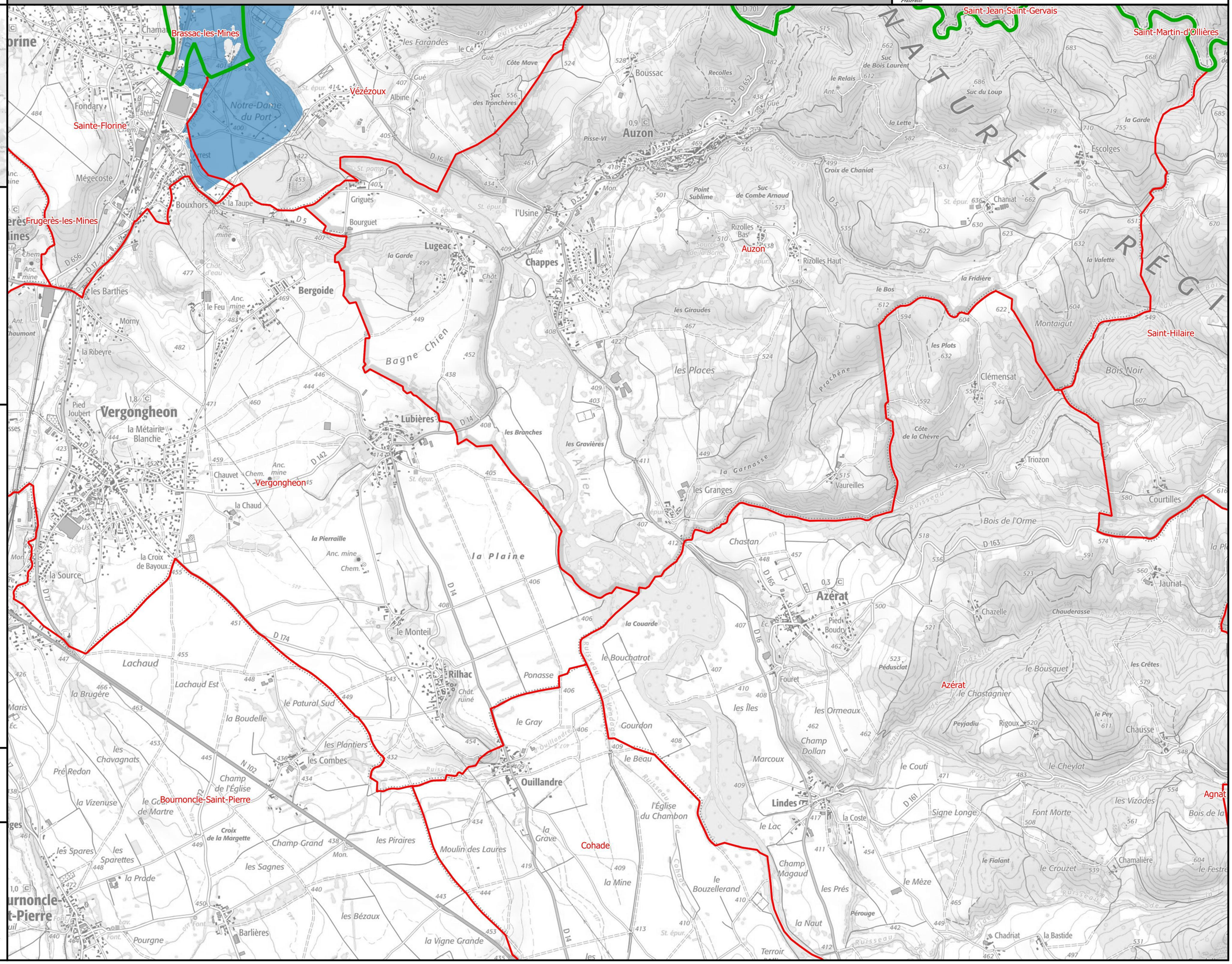

Identifiant carte	K243081001_01_6000_ZIP

Enveloppe de l'inondation potentielle | Cours d'eau : L'Allier

Échelle de référence de Auzon [Pont d'Auzon] : 6.00 m (environ 1180 m3/s)

PRÉFÈTE COORDONNATRICE DU BASSIN LOIRE-BRETAGNE
Liberté Égalité Fraternité

afaq ISO 9001 Qualité AFNOR CERTIFICATION 2020/85583.4

VIGICRUES

Emprise 1/2

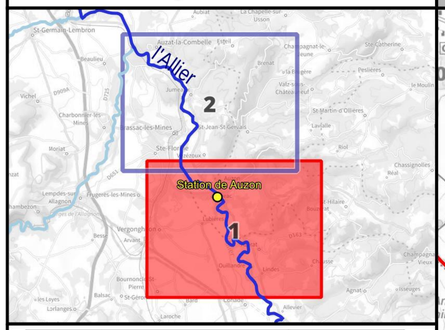

Crue passée	Hauteur (m)
Crue de novembre 2008	5.72
Crue de décembre 2003	5.65
Crue de novembre 1994	5.33
Crue de novembre 2003	3.85
Crue de novembre 2016	3.60
Crue de novembre 2011	3.42
Crue de septembre 1866	

Légende

- Surface potentiellement inondée
- Ligne isocote (m NGF)
- Digues
- Limite de commune
- Limite de département

0 250 500 750 1 000 m

N

Échelle : 1/25000, papier A3
Cartographie : DREAL CVL - Août 2023
Données : © IGN

INFORMATIONS : Les cartographies de zones d'inondation potentielles sont le résultat de modélisations basées sur des hypothèses relatives à l'hydrologie et aux conditions d'écoulement, et donc entachées d'incertitudes. Elles ont vocation à fournir des éléments utiles à la préparation de crise en indiquant les secteurs risquant d'être impactés selon l'ampleur de la crue. En cas de crue, la situation sur le terrain pourra être différente de la zone inondée potentielle cartographiée, il conviendra donc de se référer impérativement aux consignes fournies par les services gestionnaires de crise.

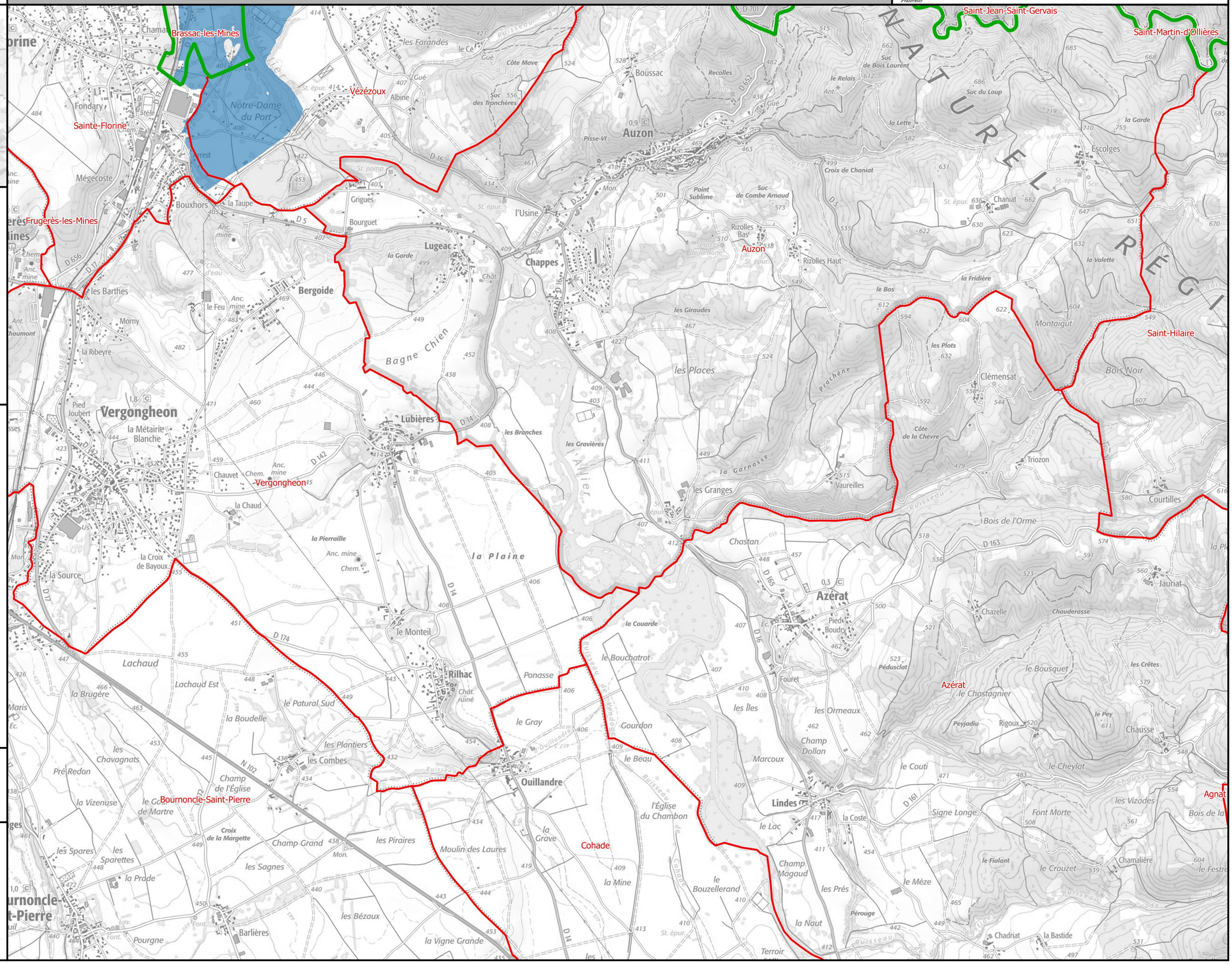

Identifiant carte	K243081001_01_6500_ZIP

Enveloppe de l'inondation potentielle | Cours d'eau : L'Allier

Échelle de référence de Auzon [Pont d'Auzon] : 6.50 m (environ 1380 m3/s)

Emprise 1/2

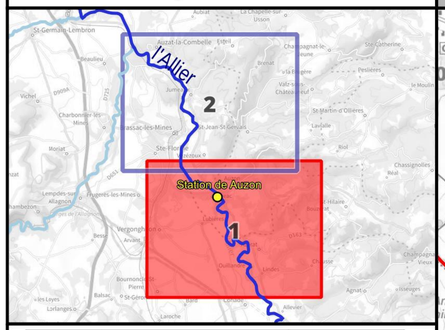

Crue passée	Hauteur (m)
Crue de novembre 2008	5.72
Crue de décembre 2003	5.65
Crue de novembre 1994	5.33
Crue de novembre 2003	3.85
Crue de novembre 2016	3.60
Crue de novembre 2011	3.42
Crue de septembre 1866	

Légende

- Surface potentiellement inondée
- Ligne isocote (m NGF)
- Digues
- Limite de commune
- Limite de département

0 250 500 750 1 000 m

N

Échelle : 1/25000, papier A3
Cartographie : DREAL CVL - Août 2023
Données : © IGN

INFORMATIONS : Les cartographies de zones d'inondation potentielles sont le résultat de modélisations basées sur des hypothèses relatives à l'hydrologie et aux conditions d'écoulement, et donc entachées d'incertitudes. Elles ont vocation à fournir des éléments utiles à la préparation de crise en indiquant les secteurs risquant d'être impactés selon l'ampleur de la crue. En cas de crue, la situation sur le terrain pourra être différente de la zone inondée potentielle cartographiée, il conviendra donc de se référer impérativement aux consignes fournies par les services gestionnaires de crise.

PRÉFÈTE COORDONNATRICE DU BASSIN LOIRE-BRETAGNE
Liberté Égalité Fraternité

afaq ISO 9001 Qualité AFNOR CERTIFICATION 2020/85583.4

VIGICRUES

Identifiant carte	K243081001_01_7000_ZIP

Enveloppe de l'inondation potentielle | Cours d'eau : L'Allier

Échelle de référence de Auzon [Pont d'Auzon] : 7.00 m (environ 1600 m3/s)

Emprise 1/2

PRÉFÈTE COORDONNATRICE DU BASSIN LOIRE-BRETAGNE
Liberté Égalité Fraternité

afaq ISO 9001 Qualité AFNOR CERTIFICATION 2020/85583.4

VIGICRUES

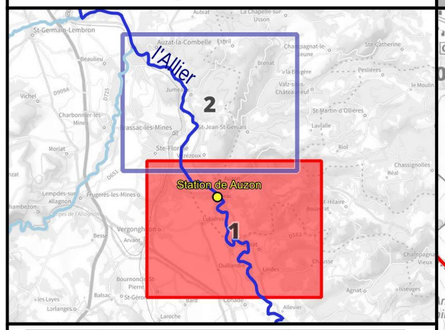

Crue passée	Hauteur (m)
Crue de novembre 2008	5.72
Crue de décembre 2003	5.65
Crue de novembre 1994	5.33
Crue de novembre 2003	3.85
Crue de novembre 2016	3.60
Crue de novembre 2011	3.42
Crue de septembre 1866	

Légende

- Surface potentiellement inondée
- Ligne isocote (m NGF)
- Digues
- Limite de commune
- Limite de département

0 250 500 750 1 000 m

N

Échelle : 1/25000, papier A3
Cartographie : DREAL CVL - Août 2023
Données : © IGN

INFORMATIONS : Les cartographies de zones d'inondation potentielles sont le résultat de modélisations basées sur des hypothèses relatives à l'hydrologie et aux conditions d'écoulement, et donc entachées d'incertitudes. Elles ont vocation à fournir des éléments utiles à la préparation de crise en indiquant les secteurs risquant d'être impactés selon l'ampleur de la crue. En cas de crue, la situation sur le terrain pourra être différente de la zone inondée potentielle cartographiée, il conviendra donc de se référer impérativement aux consignes fournies par les services gestionnaires de crise.

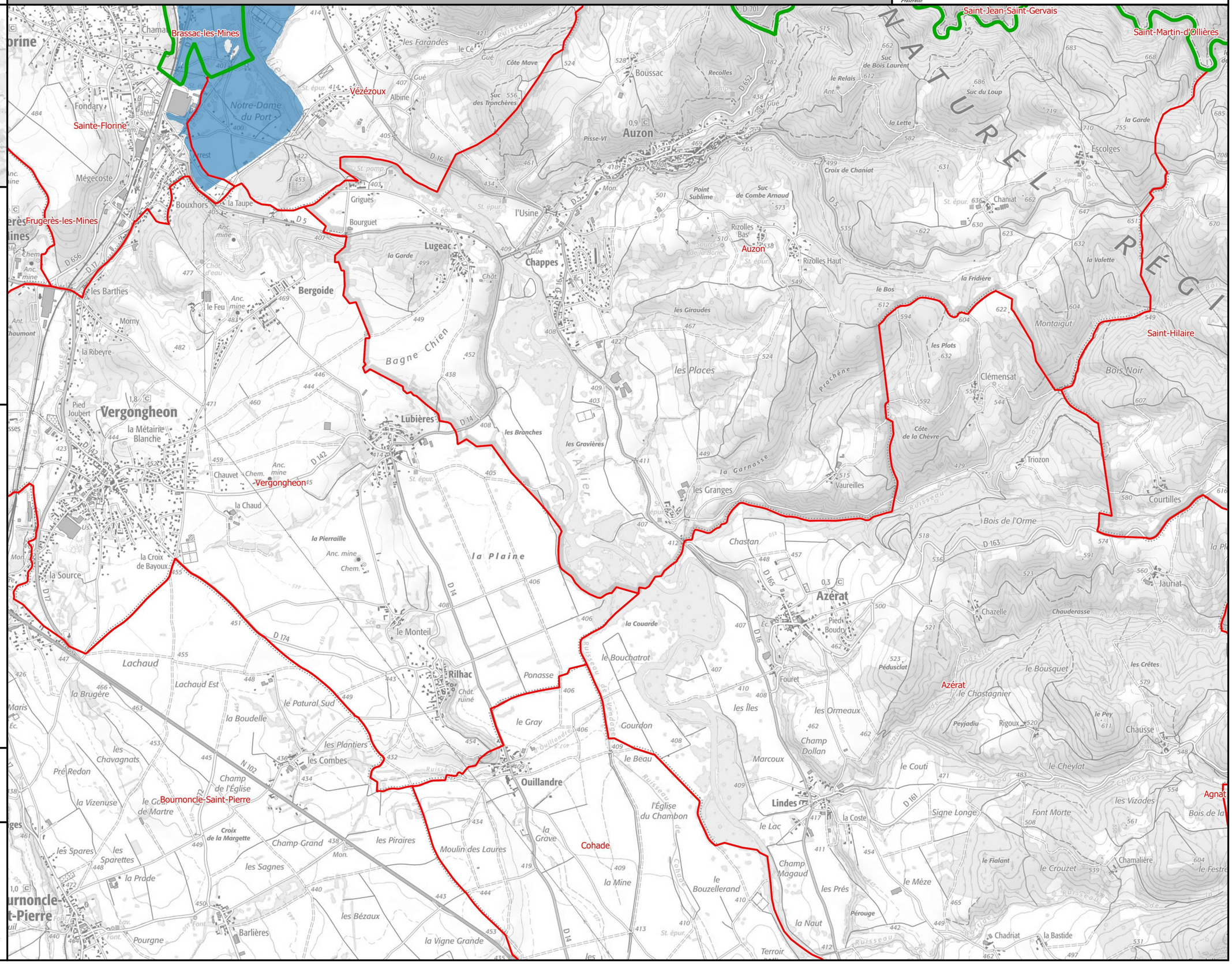

Identifiant carte	K243081001_01_7500_ZIP

Enveloppe de l'inondation potentielle | Cours d'eau : L'Allier

Échelle de référence de Auzon [Pont d'Auzon] : 7.50 m (environ 1830 m3/s)

Emprise 1/2

PRÉFÈTE COORDONNATRICE DU BASSIN LOIRE-BRETAGNE
Liberté Égalité Fraternité

afaq ISO 9001 Qualité AFNOR CERTIFICATION 2020/85583.4

VIGICRUES

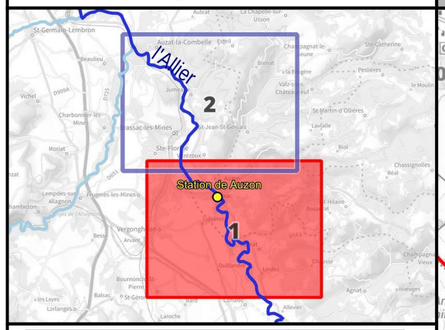

Crue passée	Hauteur (m)
Crue de novembre 2008	5.72
Crue de décembre 2003	5.65
Crue de novembre 1994	5.33
Crue de novembre 2003	3.85
Crue de novembre 2016	3.60
Crue de novembre 2011	3.42
Crue de septembre 1866	

Légende

- Surface potentiellement inondée
- Ligne isocote (m NGF)
- Digues
- Limite de commune
- Limite de département

0 250 500 750 1 000 m

N

Échelle : 1/25000, papier A3
Cartographie : DREAL CVL - Août 2023
Données : © IGN

INFORMATIONS : Les cartographies de zones d'inondation potentielles sont le résultat de modélisations basées sur des hypothèses relatives à l'hydrologie et aux conditions d'écoulement, et donc entachées d'incertitudes. Elles ont vocation à fournir des éléments utiles à la préparation de crise en indiquant les secteurs risquant d'être impactés selon l'ampleur de la crue. En cas de crue, la situation sur le terrain pourra être différente de la zone inondée potentielle cartographiée, il conviendra donc de se référer impérativement aux consignes fournies par les services gestionnaires de crise.

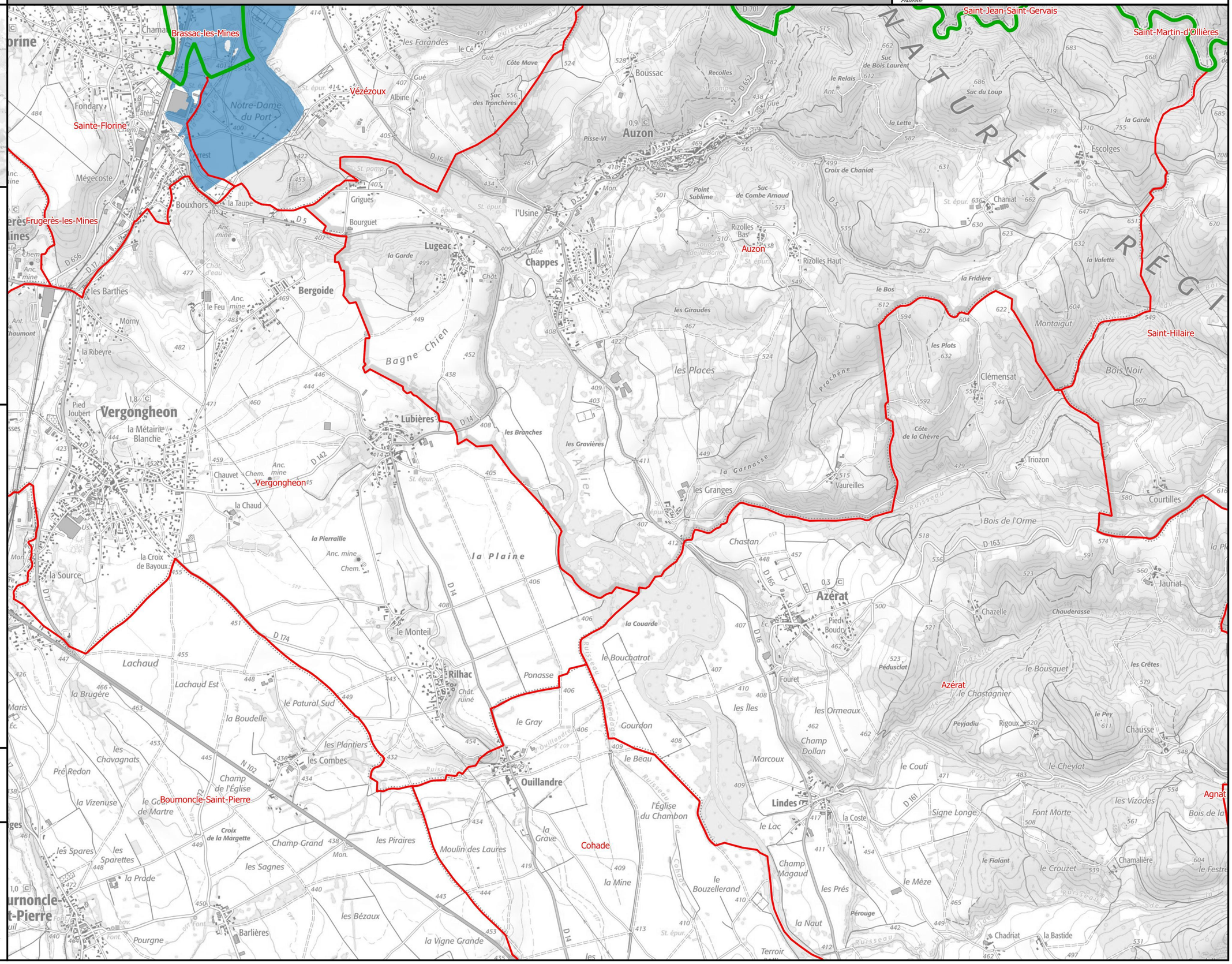

Identifiant carte	K243081001_01_8000_ZIP

Enveloppe de l'inondation potentielle | Cours d'eau : L'Allier

Échelle de référence de Auzon [Pont d'Auzon] : 8.00 m (environ 2070 m3/s)

Emprise 1/2

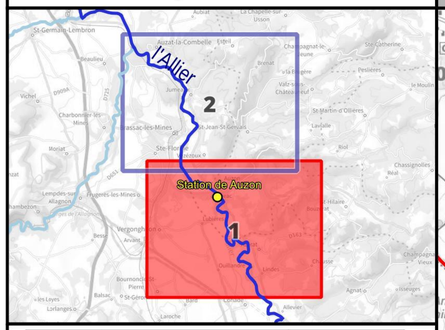

Crue passée	Hauteur (m)
Crue de novembre 2008	5.72
Crue de décembre 2003	5.65
Crue de novembre 1994	5.33
Crue de novembre 2003	3.85
Crue de novembre 2016	3.60
Crue de novembre 2011	3.42
Crue de septembre 1866	

Légende

- Surface potentiellement inondée
- Ligne isocote (m NGF)
- Digues
- Limite de commune
- Limite de département

0 250 500 750 1 000 m

N

Échelle : 1/25000, papier A3
Cartographie : DREAL CVL - Août 2023
Données : © IGN

INFORMATIONS : Les cartographies de zones d'inondation potentielles sont le résultat de modélisations basées sur des hypothèses relatives à l'hydrologie et aux conditions d'écoulement, et donc entachées d'incertitudes. Elles ont vocation à fournir des éléments utiles à la préparation de crise en indiquant les secteurs risquant d'être impactés selon l'ampleur de la crue. En cas de crue, la situation sur le terrain pourra être différente de la zone inondée potentielle cartographiée, il conviendra donc de se référer impérativement aux consignes fournies par les services gestionnaires de crise.

PRÉFÈTE COORDONNATRICE DU BASSIN LOIRE-BRETAGNE
Liberté Égalité Fraternité

afaq ISO 9001 Qualité AFNOR CERTIFICATION 2020/85583.4

VIGICRUES

Identifiant carte	K243081001_01_8500_ZIP

Enveloppe de l'inondation potentielle | Cours d'eau : L'Allier

PRÉFÈTE COORDONNATRICE DU BASSIN LOIRE-BRETAGNE
Liberté Égalité Fraternité

afaq ISO 9001 Qualité AFNOR CERTIFICATION 2020/85583.4

VIGICRUES

Emprise 1/2

Échelle de référence de Auzon [Pont d'Auzon] : 8.50 m (environ 2330 m3/s)

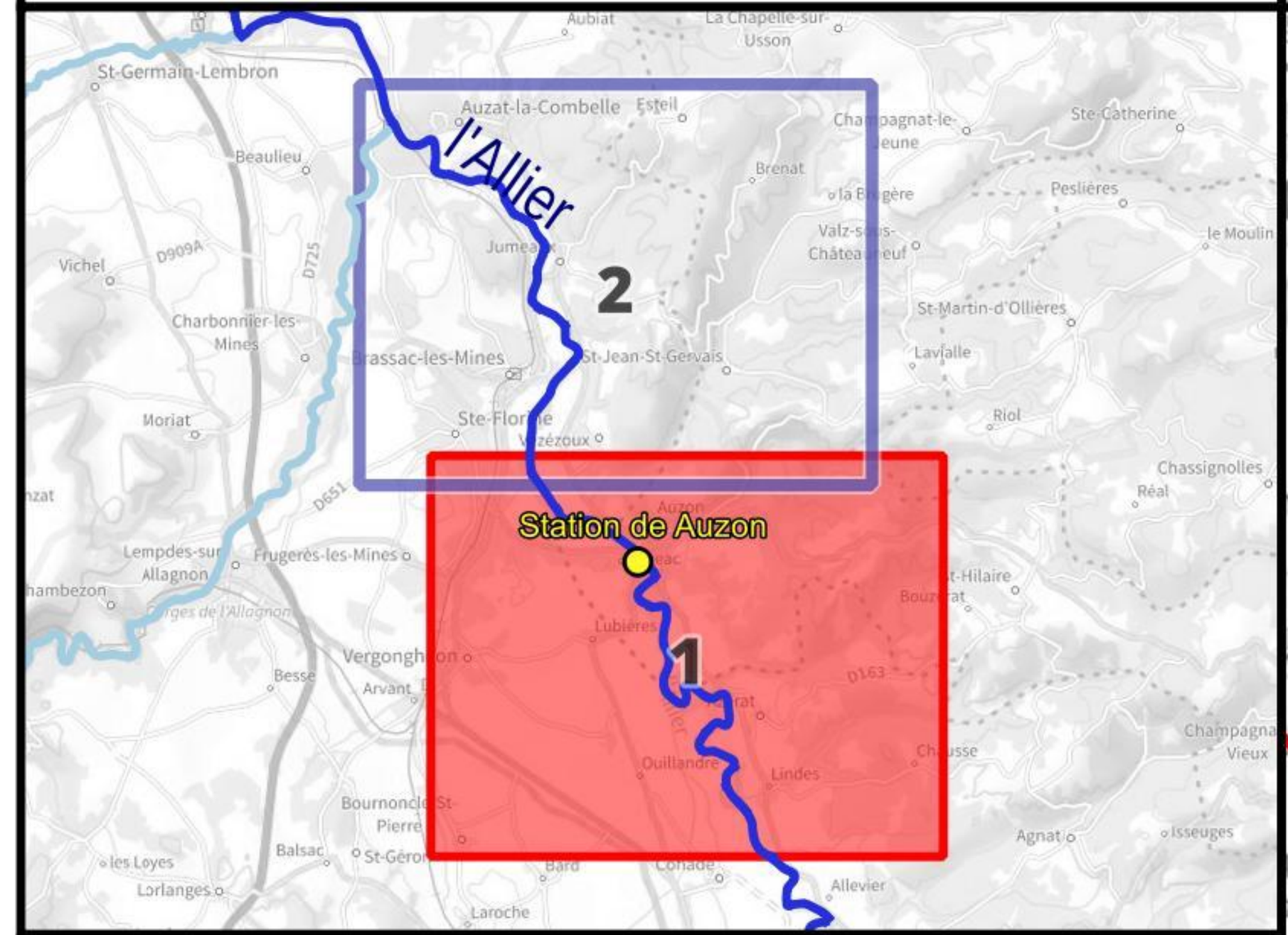

Crue passée	Hauteur (m)
Crue de novembre 2008	5.72
Crue de décembre 2003	5.65
Crue de novembre 1994	5.33
Crue de novembre 2003	3.85
Crue de novembre 2016	3.60
Crue de novembre 2011	3.42
Crue de septembre 1866	

Légende

- Surface potentiellement inondée
- Ligne isocote (m NGF)
- Digues
- Limite de commune
- Limite de département

0 250 500 750 1 000 m

N

Échelle : 1/25000, papier A3
Cartographie : DREAL CVL - Août 2023
Données : © IGN

INFORMATIONS : Les cartographies de zones d'inondation potentielles sont le résultat de modélisations basées sur des hypothèses relatives à l'hydrologie et aux conditions d'écoulement, et donc entachées d'incertitudes. Elles ont vocation à fournir des éléments utiles à la préparation de crise en indiquant les secteurs risquant d'être impactés selon l'ampleur de la crue. En cas de crue, la situation sur le terrain pourra être différente de la zone inondée potentielle cartographiée, il conviendra donc de se référer impérativement aux consignes fournies par les services gestionnaires de crise.

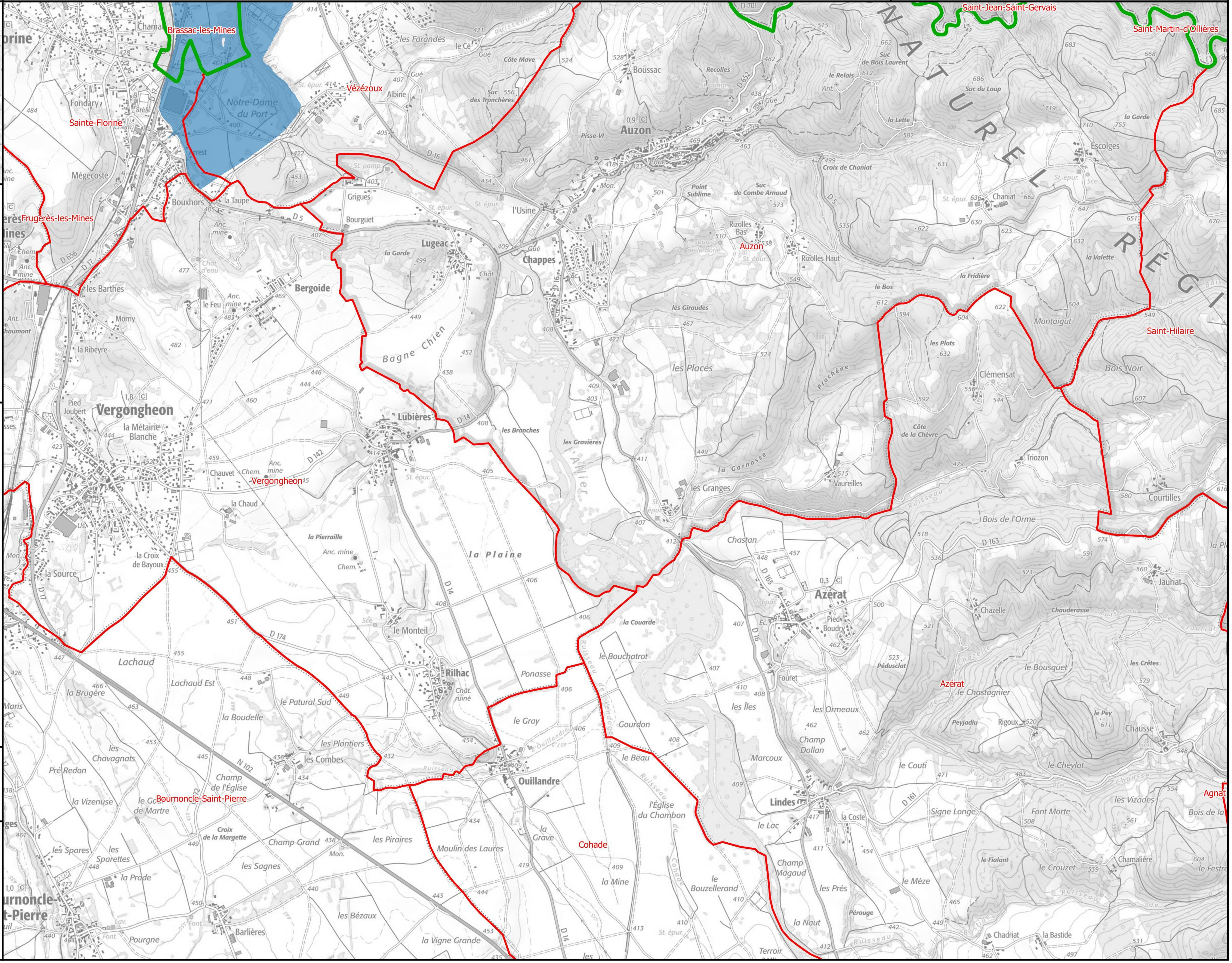

Identifiant carte	K243081001_01_9000_ZIP

Enveloppe de l'inondation potentielle | Cours d'eau : L'Allier

Emprise 1/2

Échelle de référence de Auzon [Pont d'Auzon] : 9.00 m (environ 2610 m3/s)

PRÉFÈTE COORDONNATRICE DU BASSIN LOIRE-BRETAGNE
Liberté Égalité Fraternité

afaq ISO 9001 Qualité AFNOR CERTIFICATION 2020/85583.4

VIGICRUES

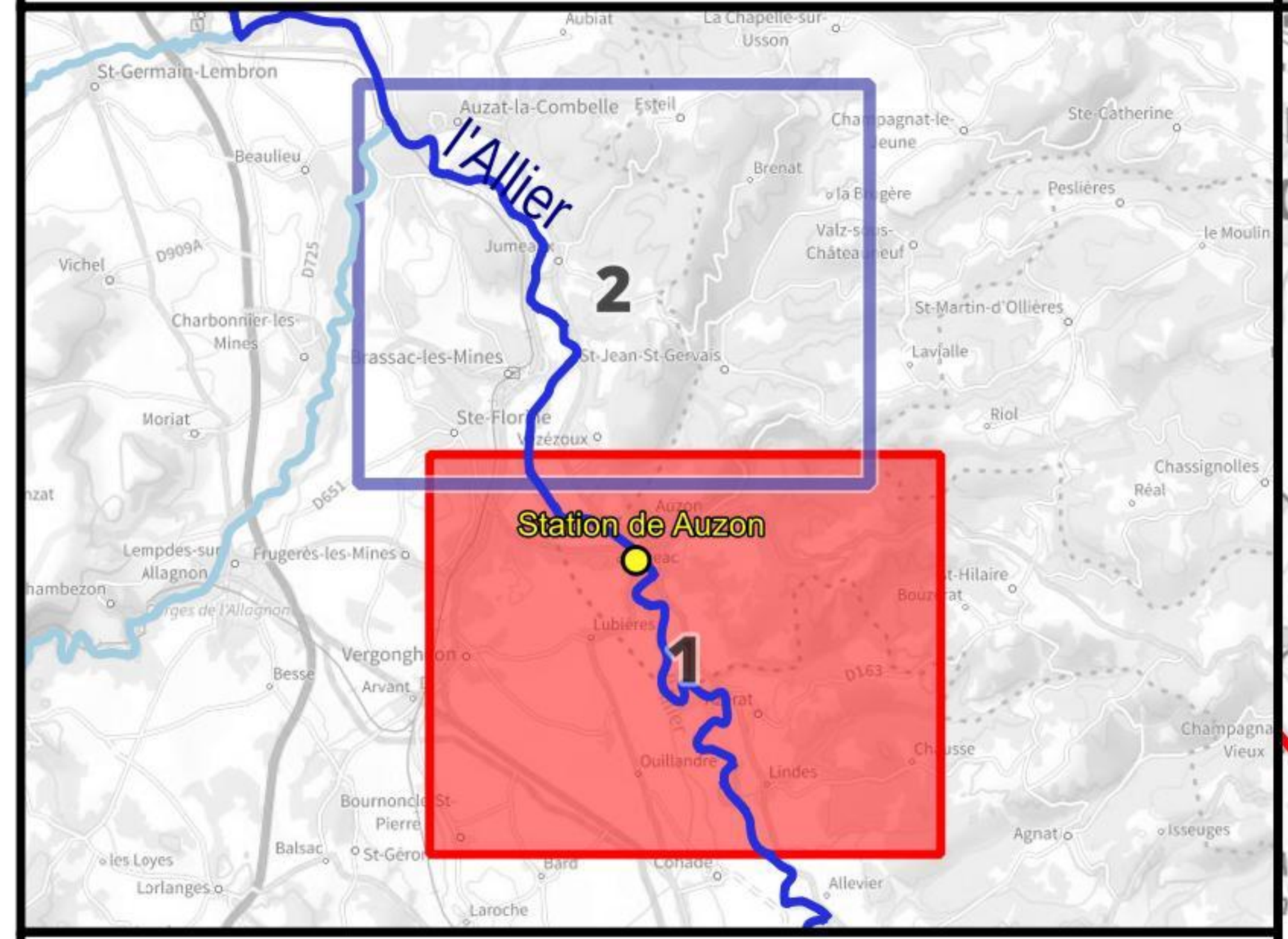

Crue passée	Hauteur (m)
Crue de novembre 2008	5.72
Crue de décembre 2003	5.65
Crue de novembre 1994	5.33
Crue de novembre 2003	3.85
Crue de novembre 2016	3.60
Crue de novembre 2011	3.42
Crue de septembre 1866	

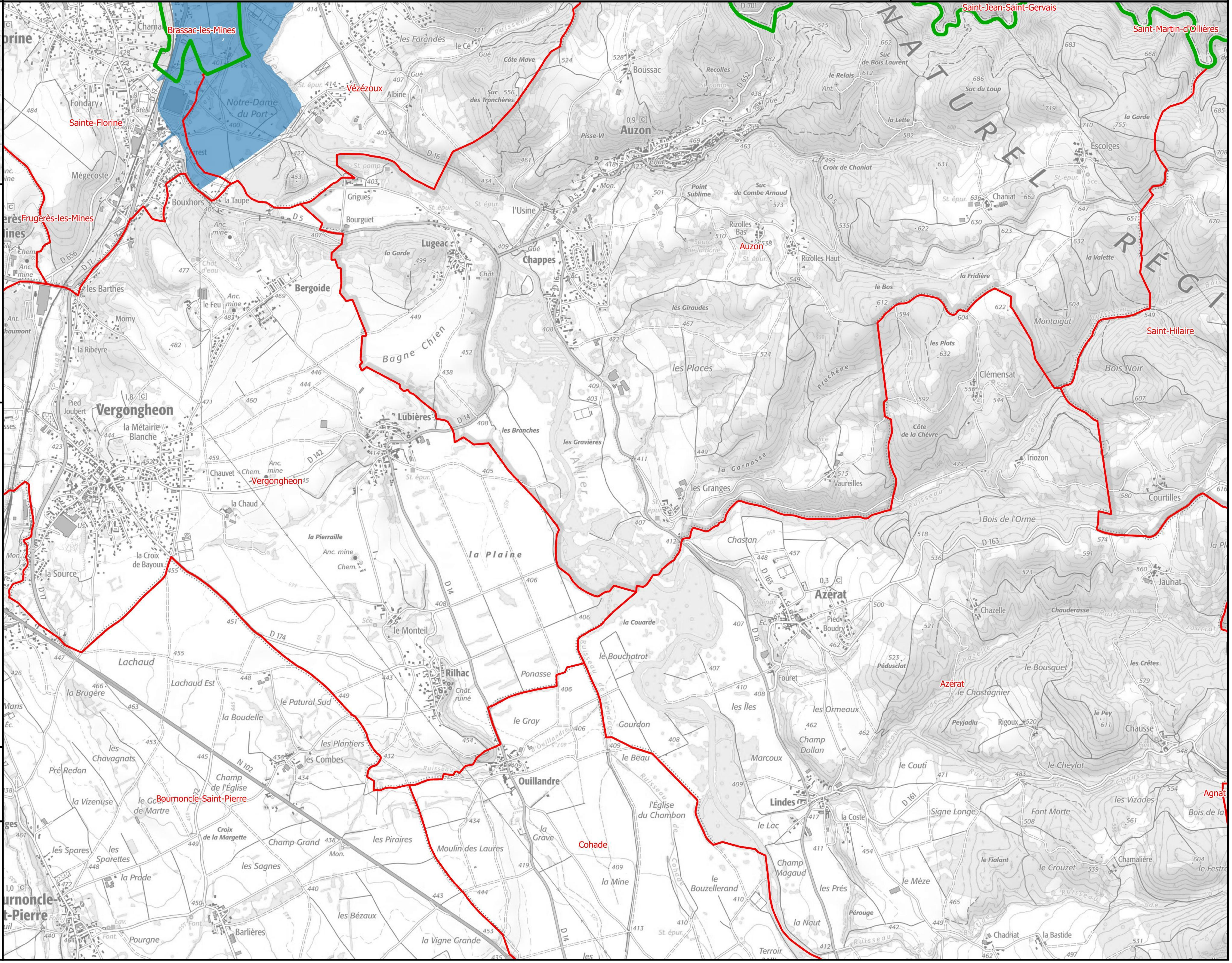

Légende

- Surface potentiellement inondée
- Ligne isocote (m NGF)
- Digues
- Limite de commune
- Limite de département

0 250 500 750 1 000 m

N

Échelle : 1/25000, papier A3
Cartographie : DREAL CVL - Août 2023
Données : © IGN

INFORMATIONS : Les cartographies de zones d'inondation potentielles sont le résultat de modélisations basées sur des hypothèses relatives à l'hydrologie et aux conditions d'écoulement, et donc entachées d'incertitudes. Elles ont vocation à fournir des éléments utiles à la préparation de crise en indiquant les secteurs risquant d'être impactés selon l'ampleur de la crue. En cas de crue, la situation sur le terrain pourra être différente de la zone inondée potentielle cartographiée, il conviendra donc de se référer impérativement aux consignes fournies par les services gestionnaires de crise.

Identifiant carte	K243081001_01_EAIP

Enveloppe approchée des inondations potentielles

Emprise 1/2

Échelle de référence de Auzon [Pont d'Auzon]

PRÉFÈTE COORDONNATRICE DU BASSIN LOIRE-BRETAGNE
Liberté Égalité Fraternité

afaq ISO 9001 Qualité AFNOR CERTIFICATION 2020/85583.4

VIGICRUES

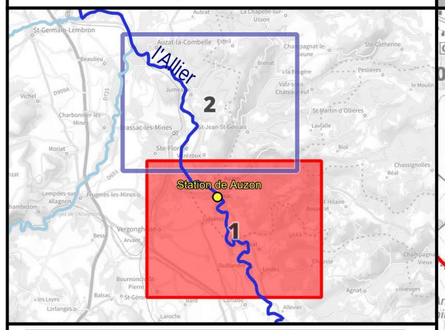

Crue passée	Hauteur (m)
Crue de novembre 2008	5.72
Crue de décembre 2003	5.65
Crue de novembre 1994	5.33
Crue de novembre 2003	3.85
Crue de novembre 2016	3.60
Crue de novembre 2011	3.42
Crue de septembre 1866	

Légende

- Digues
- Enveloppe approchée des inondations potentielles (2011)
- Limite de commune
- Limite de département

L'EAIP a été élaborée dans le cadre de la Directive Européenne "Inondations", afin d'approcher les contours des événements extrêmes. L'effet des ouvrages hydrauliques (barrages et digues de protection) n'est pas considéré : les digues de protection sont considérées comme transparentes. L'EAIP représente l'emprise potentielle des débordements de tous les cours d'eau, y compris les petits et les intermittents, des torrents, des fonds de talweg. Elle n'intègre ni les ruissellements en versant (coulées de boues et ruissellements localisés en dehors des talwegs), ni les phénomènes spécifiques liés à la saturation locale des réseaux d'assainissement en milieu urbain.

0 250 500 750 1 000 m

N

Échelle : 1/25000, papier A3
Cartographie : DREAL CVL - Août 2023
Données : © IGN

INFORMATIONS : Les cartographies de zones d'inondation potentielles sont le résultat de modélisations basées sur des hypothèses relatives à l'hydrologie et aux conditions d'écoulement, et donc entachées d'incertitudes. Elles ont vocation à fournir des éléments utiles à la préparation de crise en indiquant les secteurs risquant d'être impactés selon l'ampleur de la crue. En cas de crue, la situation sur le terrain pourra être différente de la zone inondée potentielle cartographiée, il conviendra donc de se référer impérativement aux consignes fournies par les services gestionnaires de crise.

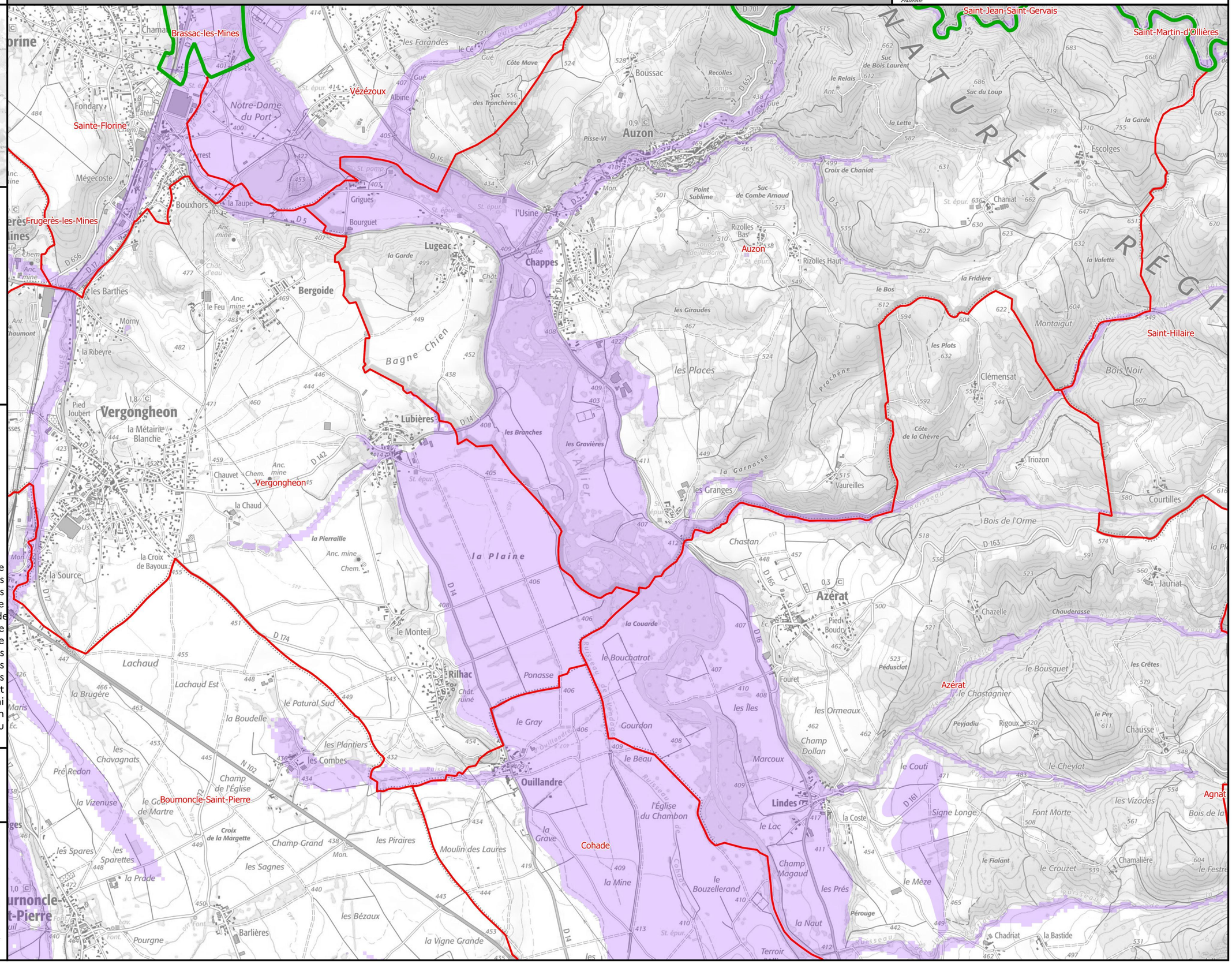

Identifiant carte	K243081001_02_4000_ZIP

Enveloppe de l'inondation potentielle | Cours d'eau : L'Allier

Emprise 2/2

Échelle de référence de Auzon [Pont d'Auzon] : 4.00 m (environ 530 m3/s)

PRÉFÈTE COORDONNATRICE DU BASSIN LOIRE-BRETAGNE
Liberté Égalité Fraternité

afaq ISO 9001 Qualité AFNOR CERTIFICATION 2020/85583.4

VIGICRUES

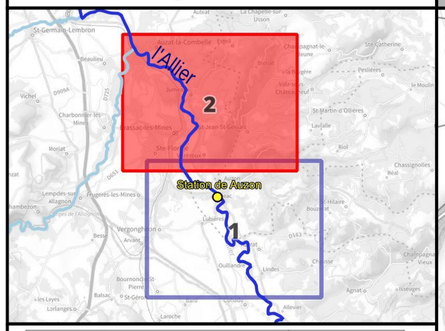

Crue passée	Hauteur (m)
Crue de novembre 2008	5.72
Crue de décembre 2003	5.65
Crue de novembre 1994	5.33
Crue de novembre 2003	3.85
Crue de novembre 2016	3.60
Crue de novembre 2011	3.42
Crue de septembre 1866	

Légende

- Surface potentiellement inondée
- Ligne isocote (m NGF)
- Digues
- Limite de commune
- Limite de département

0 250 500 750 1 000 m

N

Échelle : 1/25000, papier A3
Cartographie : DREAL CVL - Août 2023
Données : © IGN

***INFORMATIONS** : Les cartographies de zones d'inondation potentielles sont le résultat de modélisations basées sur des hypothèses relatives à l'hydrologie et aux conditions d'écoulement, et donc entachées d'incertitudes. Elles ont vocation à fournir des éléments utiles à la préparation de crise en indiquant les secteurs risquant d'être impactés selon l'ampleur de la crue. En cas de crue, la situation sur le terrain pourra être différente de la zone inondée potentielle cartographiée, il conviendra donc de se référer impérativement aux consignes fournies par les services gestionnaires de crise.*

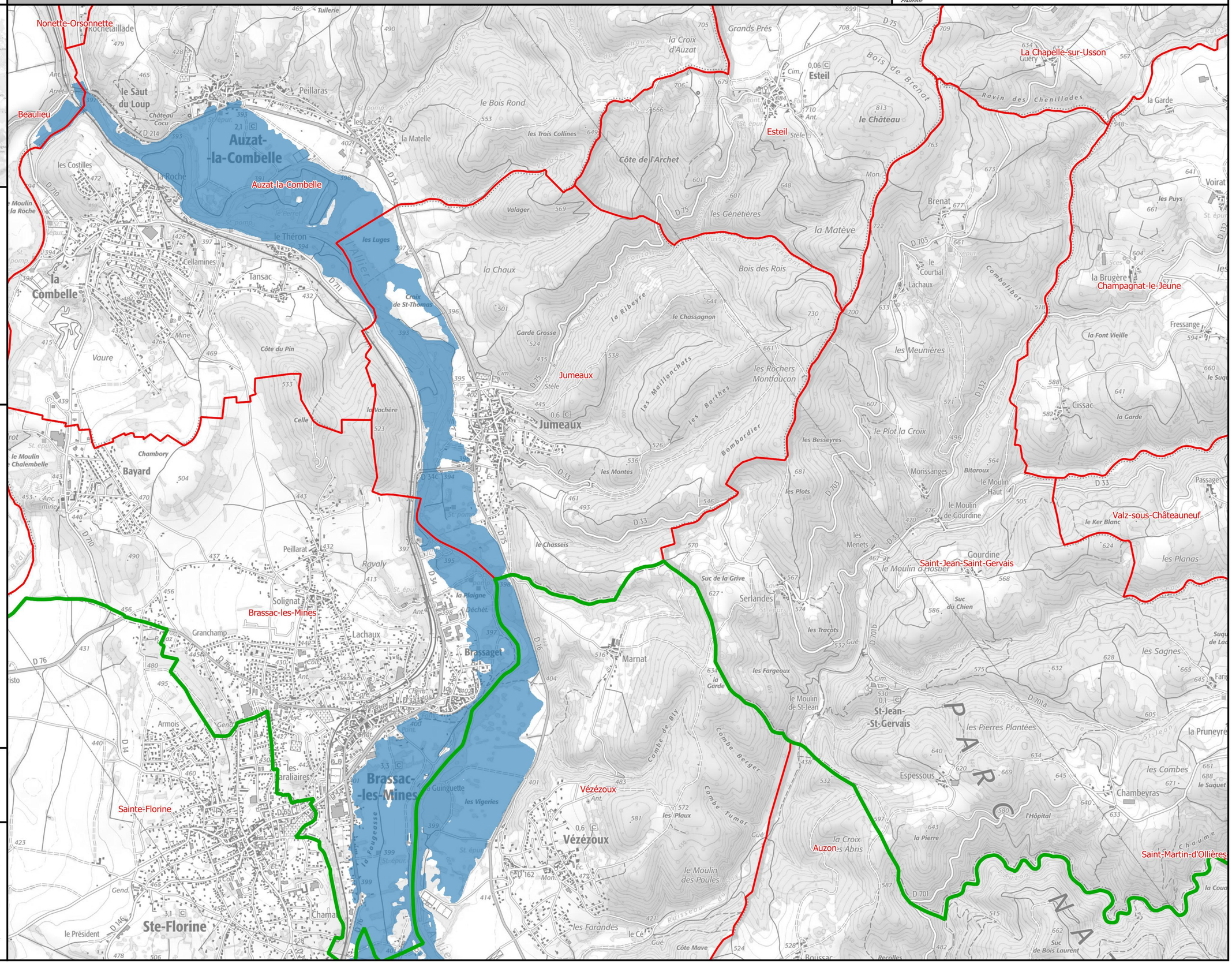

Identifiant carte	K243081001_02_4500_ZIP

Enveloppe de l'inondation potentielle | Cours d'eau : L'Allier

Échelle de référence de Auzon [Pont d'Auzon] : 4.50 m (environ 670 m3/s)

Emprise 2/2

PRÉFÈTE COORDONNATRICE DU BASSIN LOIRE-BRETAGNE
Liberté Égalité Fraternité

afaq ISO 9001 Qualité AFNOR CERTIFICATION 2020/85583.4

VIGICRUES

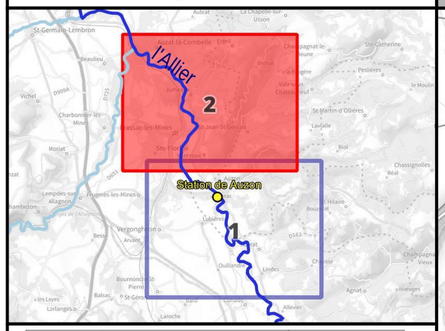

Crue passée	Hauteur (m)
Crue de novembre 2008	5.72
Crue de décembre 2003	5.65
Crue de novembre 1994	5.33
Crue de novembre 2003	3.85
Crue de novembre 2016	3.60
Crue de novembre 2011	3.42
Crue de septembre 1866	

Légende

- Surface potentiellement inondée
- Ligne isocote (m NGF)
- Digues
- Limite de commune
- Limite de département

0 250 500 750 1 000 m

N

Échelle : 1/25000, papier A3
Cartographie : DREAL CVL - Août 2023
Données : © IGN

***INFORMATIONS** : Les cartographies de zones d'inondation potentielles sont le résultat de modélisations basées sur des hypothèses relatives à l'hydrologie et aux conditions d'écoulement, et donc entachées d'incertitudes. Elles ont vocation à fournir des éléments utiles à la préparation de crise en indiquant les secteurs risquant d'être impactés selon l'ampleur de la crue. En cas de crue, la situation sur le terrain pourra être différente de la zone inondée potentielle cartographiée, il conviendra donc de se référer impérativement aux consignes fournies par les services gestionnaires de crise.*

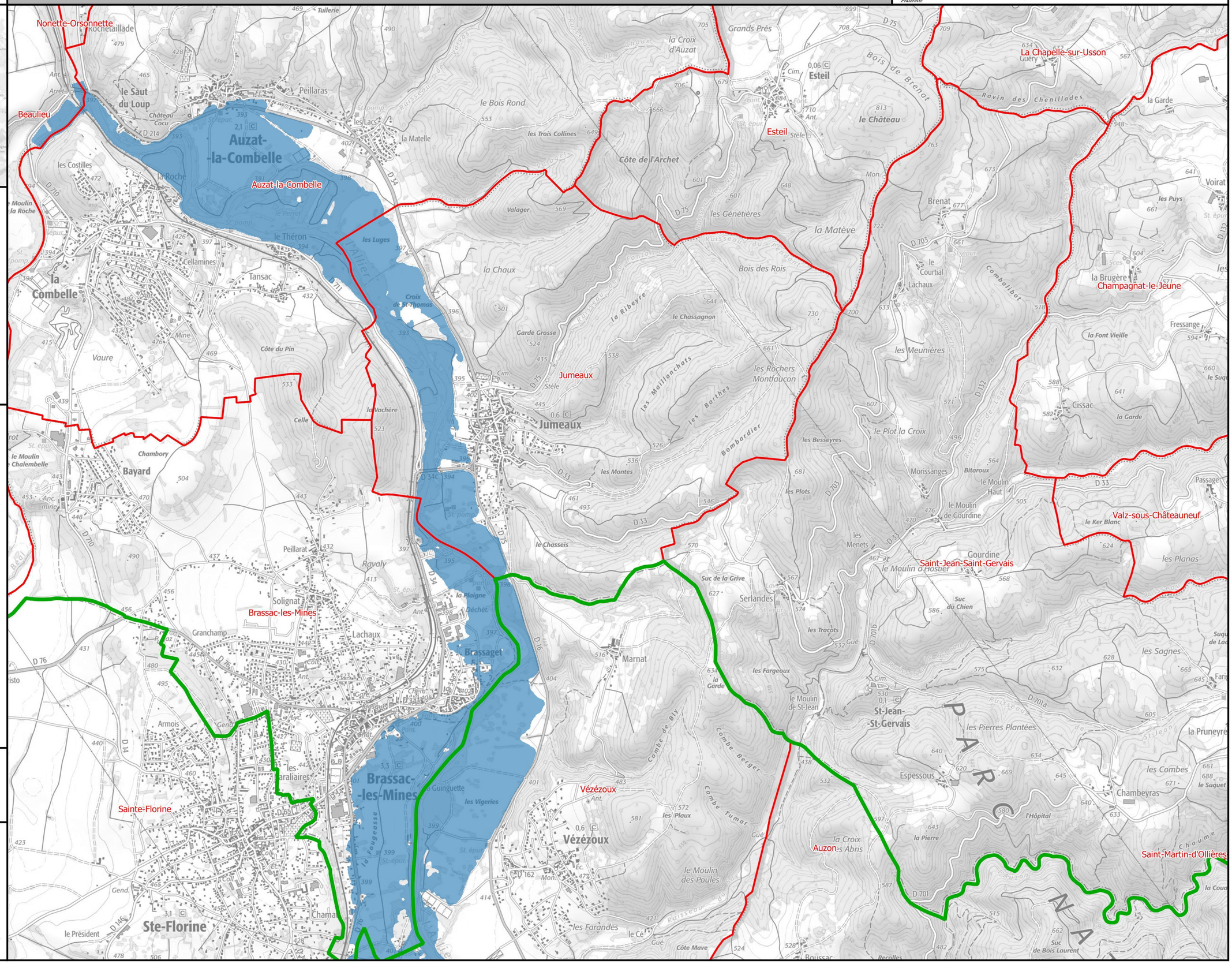

Identifiant carte	K243081001_02_5000_ZIP

Enveloppe de l'inondation potentielle | Cours d'eau : L'Allier

Échelle de référence de Auzon [Pont d'Auzon] : 5.00 m (environ 820 m3/s)

Emprise 2/2

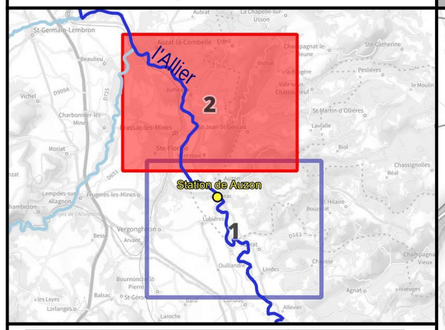

Crue passée	Hauteur (m)
Crue de novembre 2008	5.72
Crue de décembre 2003	5.65
Crue de novembre 1994	5.33
Crue de novembre 2003	3.85
Crue de novembre 2016	3.60
Crue de novembre 2011	3.42
Crue de septembre 1866	

Légende

- Surface potentiellement inondée
- Ligne isocote (m NGF)
- Digues
- Limite de commune
- Limite de département

0 250 500 750 1 000 m

N

Échelle : 1/25000, papier A3
Cartographie : DREAL CVL - Août 2023
Données : © IGN

INFORMATIONS : Les cartographies de zones d'inondation potentielles sont le résultat de modélisations basées sur des hypothèses relatives à l'hydrologie et aux conditions d'écoulement, et donc entachées d'incertitudes. Elles ont vocation à fournir des éléments utiles à la préparation de crise en indiquant les secteurs risquant d'être impactés selon l'ampleur de la crue. En cas de crue, la situation sur le terrain pourra être différente de la zone inondée potentielle cartographiée, il conviendra donc de se référer impérativement aux consignes fournies par les services gestionnaires de crise.

PRÉFÈTE COORDONNATRICE DU BASSIN LOIRE-BRETAGNE
Liberté
Égalité
Fraternité

afaq ISO 9001 Qualité AFNOR CERTIFICATION 2020/85583.4

VIGICRUES

Identifiant carte	K243081001_02_5500_ZIP

Enveloppe de l'inondation potentielle | Cours d'eau : L'Allier

Échelle de référence de Auzon [Pont d'Auzon] : 5.50 m (environ 990 m3/s)

Emprise 2/2

PRÉFÈTE COORDONNATRICE DU BASSIN LOIRE-BRETAGNE
Liberté Égalité Fraternité

afaq ISO 9001 Qualité AFNOR CERTIFICATION 2020/85583.4

VIGICRUES

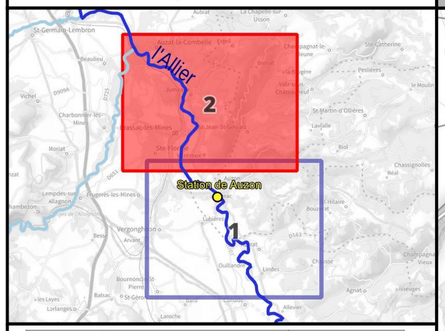

Crue passée	Hauteur (m)
Crue de novembre 2008	5.72
Crue de décembre 2003	5.65
Crue de novembre 1994	5.33
Crue de novembre 2003	3.85
Crue de novembre 2016	3.60
Crue de novembre 2011	3.42
Crue de septembre 1866	

Légende

- Surface potentiellement inondée
- Ligne isocote (m NGF)
- Digues
- Limite de commune
- Limite de département

0 250 500 750 1 000 m

N

Échelle : 1/25000, papier A3
Cartographie : DREAL CVL - Août 2023
Données : © IGN

***INFORMATIONS** : Les cartographies de zones d'inondation potentielles sont le résultat de modélisations basées sur des hypothèses relatives à l'hydrologie et aux conditions d'écoulement, et donc entachées d'incertitudes. Elles ont vocation à fournir des éléments utiles à la préparation de crise en indiquant les secteurs risquant d'être impactés selon l'ampleur de la crue. En cas de crue, la situation sur le terrain pourra être différente de la zone inondée potentielle cartographiée, il conviendra donc de se référer impérativement aux consignes fournies par les services gestionnaires de crise.*

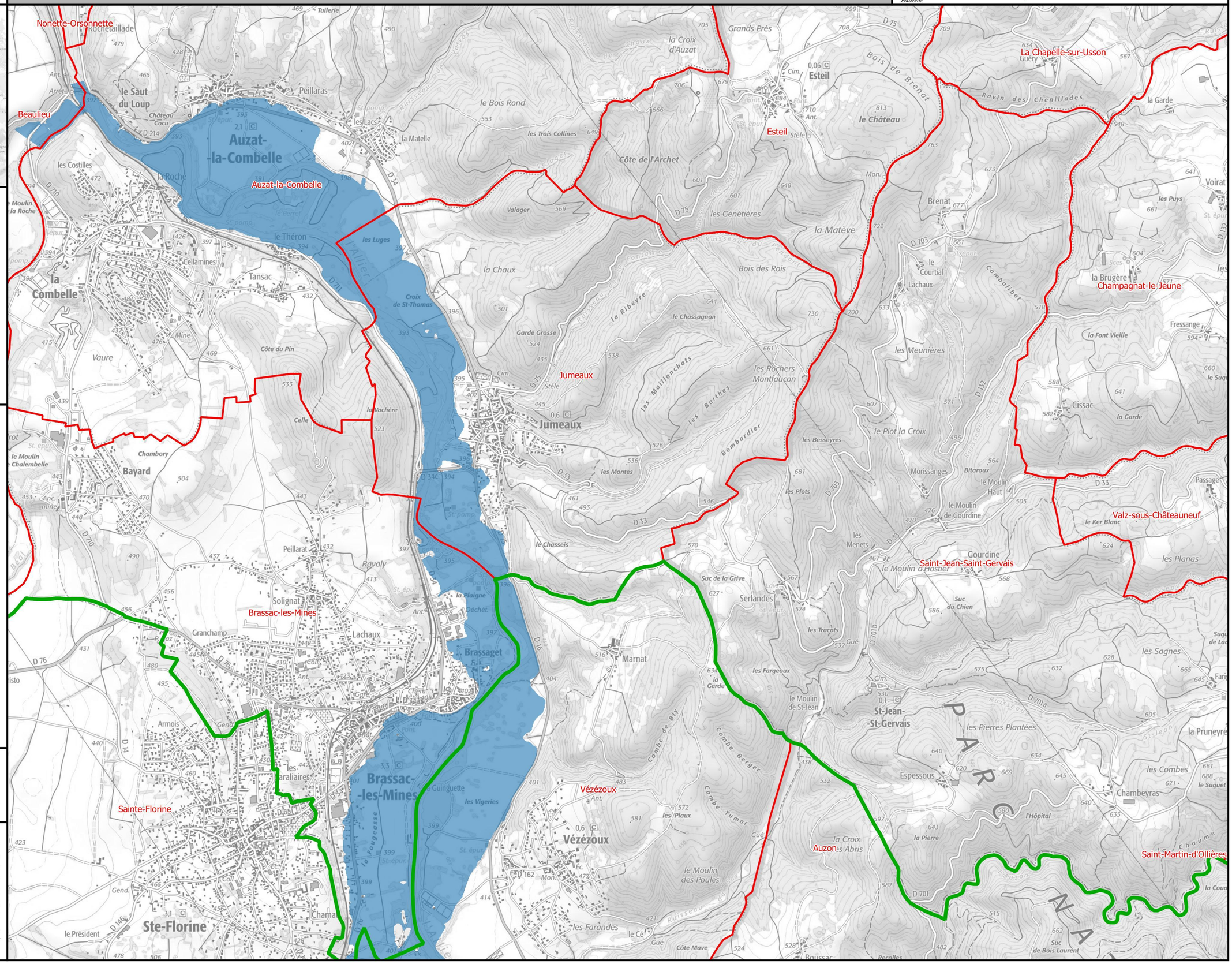

Identifiant carte	K243081001_02_6000_ZIP

Enveloppe de l'inondation potentielle | Cours d'eau : L'Allier

Échelle de référence de Auzon [Pont d'Auzon] : 6.00 m (environ 1180 m3/s)

Emprise 2/2

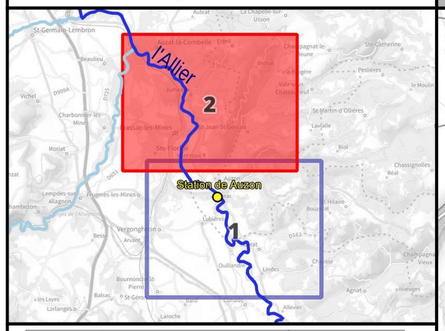

Crue passée	Hauteur (m)
Crue de novembre 2008	5.72
Crue de décembre 2003	5.65
Crue de novembre 1994	5.33
Crue de novembre 2003	3.85
Crue de novembre 2016	3.60
Crue de novembre 2011	3.42
Crue de septembre 1866	

Légende

- Surface potentiellement inondée
- Ligne isocote (m NGF)
- Digues
- Limite de commune
- Limite de département

0 250 500 750 1 000 m

N

Échelle : 1/25000, papier A3
Cartographie : DREAL CVL - Août 2023
Données : © IGN

INFORMATIONS : Les cartographies de zones d'inondation potentielles sont le résultat de modélisations basées sur des hypothèses relatives à l'hydrologie et aux conditions d'écoulement, et donc entachées d'incertitudes. Elles ont vocation à fournir des éléments utiles à la préparation de crise en indiquant les secteurs risquant d'être impactés selon l'ampleur de la crue. En cas de crue, la situation sur le terrain pourra être différente de la zone inondée potentielle cartographiée, il conviendra donc de se référer impérativement aux consignes fournies par les services gestionnaires de crise.

PRÉFÈTE COORDONNATRICE DU BASSIN LOIRE-BRETAGNE
Liberté
Égalité
Fraternité

afaq ISO 9001 Qualité AFNOR CERTIFICATION 2020/85583.4

VIGICRUES

Identifiant carte	K243081001_02_6500_ZIP

Enveloppe de l'inondation potentielle | Cours d'eau : L'Allier

Échelle de référence de Auzon [Pont d'Auzon] : 6.50 m (environ 1380 m3/s)

Emprise 2/2

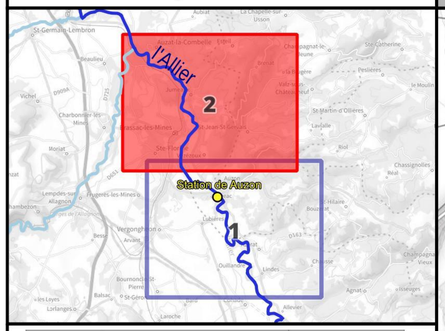

Crue passée	Hauteur (m)
Crue de novembre 2008	5.72
Crue de décembre 2003	5.65
Crue de novembre 1994	5.33
Crue de novembre 2003	3.85
Crue de novembre 2016	3.60
Crue de novembre 2011	3.42
Crue de septembre 1866	

Légende

- Surface potentiellement inondée
- Ligne isocote (m NGF)
- Digues
- Limite de commune
- Limite de département

0 250 500 750 1 000 m

N

Échelle : 1/25000, papier A3
Cartographie : DREAL CVL - Août 2023
Données : © IGN

INFORMATIONS : Les cartographies de zones d'inondation potentielles sont le résultat de modélisations basées sur des hypothèses relatives à l'hydrologie et aux conditions d'écoulement, et donc entachées d'incertitudes. Elles ont vocation à fournir des éléments utiles à la préparation de crise en indiquant les secteurs risquant d'être impactés selon l'ampleur de la crue. En cas de crue, la situation sur le terrain pourra être différente de la zone inondée potentielle cartographiée, il conviendra donc de se référer impérativement aux consignes fournies par les services gestionnaires de crise.

PRÉFÈTE COORDONNATRICE DU BASSIN LOIRE-BRETAGNE
Liberté
Égalité
Fraternité

afaq ISO 9001 Qualité AFNOR CERTIFICATION 2020/85583.4

VIGICRUES

Identifiant carte	K243081001_02_7000_ZIP

Enveloppe de l'inondation potentielle | Cours d'eau : L'Allier

Échelle de référence de Auzon [Pont d'Auzon] : 7.00 m (environ 1600 m3/s)

Emprise 2/2

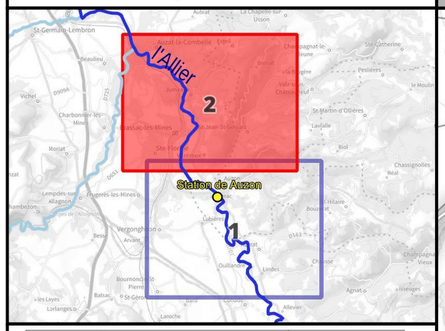

Crue passée	Hauteur (m)
Crue de novembre 2008	5.72
Crue de décembre 2003	5.65
Crue de novembre 1994	5.33
Crue de novembre 2003	3.85
Crue de novembre 2016	3.60
Crue de novembre 2011	3.42
Crue de septembre 1866	

Légende

- Surface potentiellement inondée
- Ligne isocote (m NGF)
- Digues
- Limite de commune
- Limite de département

0 250 500 750 1 000 m

N

Échelle : 1/25000, papier A3
Cartographie : DREAL CVL - Août 2023
Données : © IGN

INFORMATIONS : Les cartographies de zones d'inondation potentielles sont le résultat de modélisations basées sur des hypothèses relatives à l'hydrologie et aux conditions d'écoulement, et donc entachées d'incertitudes. Elles ont vocation à fournir des éléments utiles à la préparation de crise en indiquant les secteurs risquant d'être impactés selon l'ampleur de la crue. En cas de crue, la situation sur le terrain pourra être différente de la zone inondée potentielle cartographiée, il conviendra donc de se référer impérativement aux consignes fournies par les services gestionnaires de crise.

PRÉFÈTE COORDONNATRICE DU BASSIN LOIRE-BRETAGNE
Liberté
Égalité
Fraternité

afaq ISO 9001 Qualité AFNOR CERTIFICATION 2020/85583.4

VIGICRUES

Identifiant carte	K243081001_02_7500_ZIP

Enveloppe de l'inondation potentielle | Cours d'eau : L'Allier

Échelle de référence de Auzon [Pont d'Auzon] : 7.50 m (environ 1830 m3/s)

Emprise 2/2

PRÉFÈTE COORDONNATRICE DU BASSIN LOIRE-BRETAGNE
Liberté Égalité Fraternité

afaq ISO 9001 Qualité AFNOR CERTIFICATION 2020/85583.4

VIGICRUES

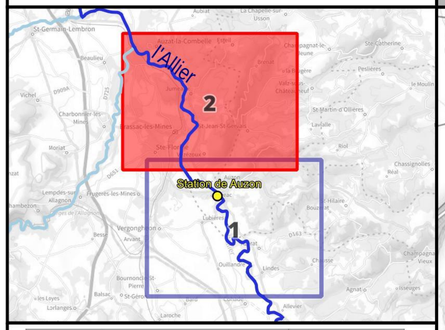

Crue passée	Hauteur (m)
Crue de novembre 2008	5.72
Crue de décembre 2003	5.65
Crue de novembre 1994	5.33
Crue de novembre 2003	3.85
Crue de novembre 2016	3.60
Crue de novembre 2011	3.42
Crue de septembre 1866	

Légende

- Surface potentiellement inondée
- Ligne isocote (m NGF)
- Digues
- Limite de commune
- Limite de département

0 250 500 750 1 000 m

N

Échelle : 1/25000, papier A3
Cartographie : DREAL CVL - Août 2023
Données : © IGN

INFORMATIONS : Les cartographies de zones d'inondation potentielles sont le résultat de modélisations basées sur des hypothèses relatives à l'hydrologie et aux conditions d'écoulement, et donc entachées d'incertitudes. Elles ont vocation à fournir des éléments utiles à la préparation de crise en indiquant les secteurs risquant d'être impactés selon l'ampleur de la crue. En cas de crue, la situation sur le terrain pourra être différente de la zone inondée potentielle cartographiée, il conviendra donc de se référer impérativement aux consignes fournies par les services gestionnaires de crise.

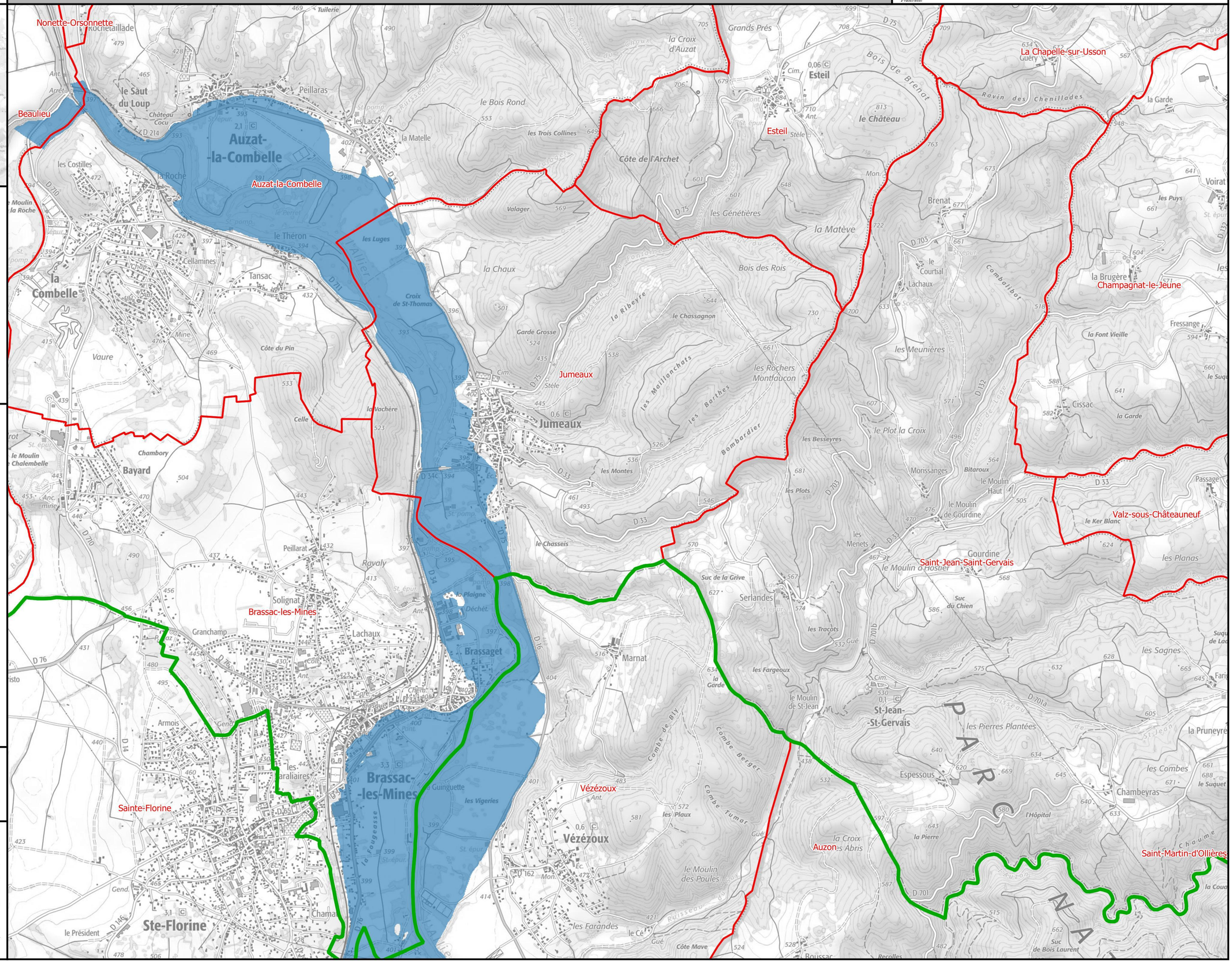

Identifiant carte	K243081001_02_8000_ZIP

Enveloppe de l'inondation potentielle | Cours d'eau : L'Allier

Échelle de référence de Auzon [Pont d'Auzon] : 8.00 m (environ 2070 m3/s)

Emprise 2/2

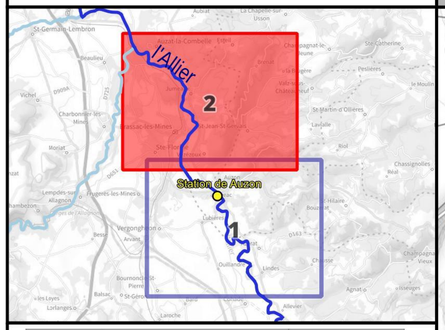

Crue passée	Hauteur (m)
Crue de novembre 2008	5.72
Crue de décembre 2003	5.65
Crue de novembre 1994	5.33
Crue de novembre 2003	3.85
Crue de novembre 2016	3.60
Crue de novembre 2011	3.42
Crue de septembre 1866	

Légende

- Surface potentiellement inondée
- Ligne isocote (m NGF)
- Digues
- Limite de commune
- Limite de département

0 250 500 750 1 000 m

N

Échelle : 1/25000, papier A3
Cartographie : DREAL CVL - Août 2023
Données : © IGN

INFORMATIONS : Les cartographies de zones d'inondation potentielles sont le résultat de modélisations basées sur des hypothèses relatives à l'hydrologie et aux conditions d'écoulement, et donc entachées d'incertitudes. Elles ont vocation à fournir des éléments utiles à la préparation de crise en indiquant les secteurs risquant d'être impactés selon l'ampleur de la crue. En cas de crue, la situation sur le terrain pourra être différente de la zone inondée potentielle cartographiée, il conviendra donc de se référer impérativement aux consignes fournies par les services gestionnaires de crise.

PRÉFÈTE COORDONNATRICE DU BASSIN LOIRE-BRETAGNE
Liberté
Égalité
Fraternité

afaq ISO 9001 Qualité AFNOR CERTIFICATION 2020/85583.4

VIGICRUES

Identifiant carte	K243081001_02_8500_ZIP

Enveloppe de l'inondation potentielle | Cours d'eau : L'Allier

Échelle de référence de Auzon [Pont d'Auzon] : 8.50 m (environ 2330 m3/s)

Emprise 2/2

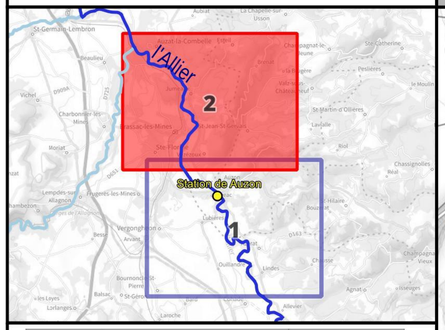

Crue passée	Hauteur (m)
Crue de novembre 2008	5.72
Crue de décembre 2003	5.65
Crue de novembre 1994	5.33
Crue de novembre 2003	3.85
Crue de novembre 2016	3.60
Crue de novembre 2011	3.42
Crue de septembre 1866	

Légende

- Surface potentiellement inondée
- Ligne isocote (m NGF)
- Digues
- Limite de commune
- Limite de département

0 250 500 750 1 000 m

N

Échelle : 1/25000, papier A3
Cartographie : DREAL CVL - Août 2023
Données : © IGN

INFORMATIONS : Les cartographies de zones d'inondation potentielles sont le résultat de modélisations basées sur des hypothèses relatives à l'hydrologie et aux conditions d'écoulement, et donc entachées d'incertitudes. Elles ont vocation à fournir des éléments utiles à la préparation de crise en indiquant les secteurs risquant d'être impactés selon l'ampleur de la crue. En cas de crue, la situation sur le terrain pourra être différente de la zone inondée potentielle cartographiée, il conviendra donc de se référer impérativement aux consignes fournies par les services gestionnaires de crise.

PRÉFÈTE COORDONNATRICE DU BASSIN LOIRE-BRETAGNE
Liberté
Égalité
Fraternité

afaq ISO 9001 Qualité AFNOR CERTIFICATION 2020/85583.4

VIGICRUES

Identifiant carte	K243081001_02_9000_ZIP

Enveloppe de l'inondation potentielle | Cours d'eau : L'Allier

Échelle de référence de Auzon [Pont d'Auzon] : 9.00 m (environ 2610 m3/s)

Emprise 2/2

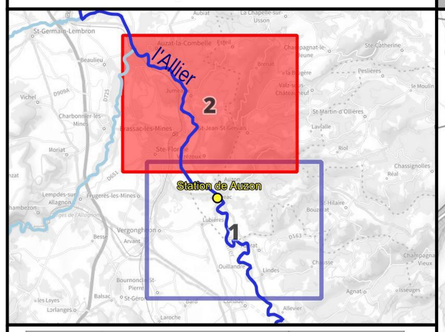

Crue passée	Hauteur (m)
Crue de novembre 2008	5.72
Crue de décembre 2003	5.65
Crue de novembre 1994	5.33
Crue de novembre 2003	3.85
Crue de novembre 2016	3.60
Crue de novembre 2011	3.42
Crue de septembre 1866	

Légende

- Surface potentiellement inondée
- Ligne isocote (m NGF)
- Digues
- Limite de commune
- Limite de département

0 250 500 750 1 000 m

N

Échelle : 1/25000, papier A3
Cartographie : DREAL CVL - Août 2023
Données : © IGN

INFORMATIONS : Les cartographies de zones d'inondation potentielles sont le résultat de modélisations basées sur des hypothèses relatives à l'hydrologie et aux conditions d'écoulement, et donc entachées d'incertitudes. Elles ont vocation à fournir des éléments utiles à la préparation de crise en indiquant les secteurs risquant d'être impactés selon l'ampleur de la crue. En cas de crue, la situation sur le terrain pourra être différente de la zone inondée potentielle cartographiée, il conviendra donc de se référer impérativement aux consignes fournies par les services gestionnaires de crise.

PRÉFÈTE COORDONNATRICE DU BASSIN LOIRE-BRETAGNE
Liberté
Égalité
Fraternité

afaq ISO 9001 Qualité AFNOR CERTIFICATION 2020/85583.4

VIGICRUES

Identifiant carte	K243081001_02_EAIP

Enveloppe approchée des inondations potentielles

Emprise 2/2

Échelle de référence de Auzon [Pont d'Auzon]

PRÉFÈTE COORDONNATRICE DU BASSIN LOIRE-BRETAGNE
Liberté Égalité Fraternité

afaq ISO 9001 Qualité AFNOR CERTIFICATION 2020/85583.4

VIGICRUES

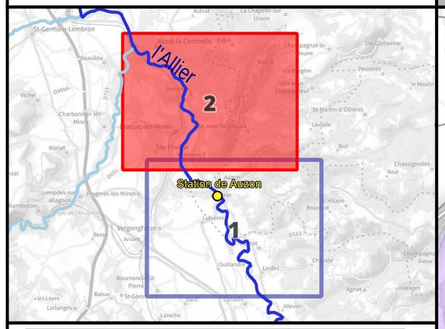

Crue passée	Hauteur (m)
Crue de novembre 2008	5.72
Crue de décembre 2003	5.65
Crue de novembre 1994	5.33
Crue de novembre 2003	3.85
Crue de novembre 2016	3.60
Crue de novembre 2011	3.42
Crue de septembre 1866	

Légende

- Digues
- Enveloppe approchée des inondations potentielles (2011)
- Limite de commune
- Limite de département

L'EAIP a été élaborée dans le cadre de la Directive Européenne "Inondations", afin d'approcher les contours des événements extrêmes. L'effet des ouvrages hydrauliques (barrages et digues de protection) n'est pas considéré : les digues de protection sont considérées comme transparentes. L'EAIP représente l'emprise potentielle des débordements de tous les cours d'eau, y compris les petits et les intermittents, des torrents, des fonds de talweg. Elle n'intègre ni les ruissellements en versant (coulées de boues et ruissellements localisés en dehors des talwegs), ni les phénomènes spécifiques liés à la saturation locale des réseaux d'assainissement en milieu urbain.

0 250 500 750 1 000 m

N

Échelle : 1/25000, papier A3
Cartographie : DREAL CVL - Août 2023
Données : © IGN
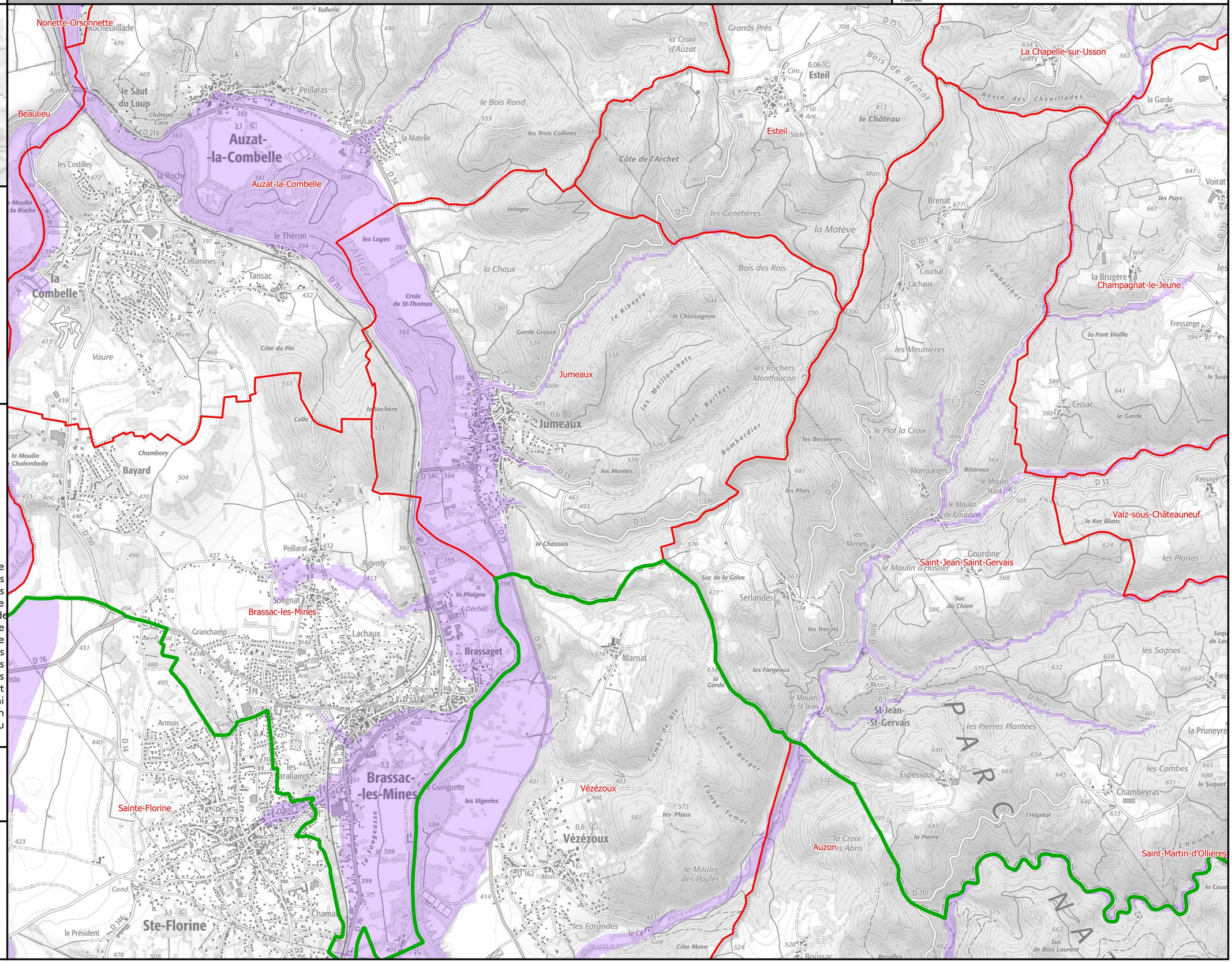
INFORMATIONS : Les cartographies de zones d'inondation potentielles sont le résultat de modélisations basées sur des hypothèses relatives à l'hydrologie et aux conditions d'écoulement, et donc entachées d'incertitudes. Elles ont vocation à fournir des éléments utiles à la préparation de crise en indiquant les secteurs risquant d'être impactés selon l'ampleur de la crue. En cas de crue, la situation sur le terrain pourra être différente de la zone inondée potentielle cartographiée, il conviendra donc de se référer impérativement aux consignes fournies par les services gestionnaires de crise.