Tableau d'assemblage des cartographies

Échelle de référence de Nevers

PRÉFÈTE COORDONNATRICE DU BASSIN LOIRE-BRETAGNE
Liberté Égalité Fraternité

afaq ISO 9001 Qualité AFNOR CERTIFICATION 2020/85583.4

VIGICRUES

N

DREAL CVL, Août 2023 - Données : © IGN

0 2 000 4 000 6 000 8 000 m

Identifiant carte	K193001010_01_2850_ZICH

Hauteurs de submersion | Cours d'eau : La Loire

Échelle de référence de Nevers : 2.85 m (environ 1400 m3/s)

PRÉFÈTE COORDONNATRICE DU BASSIN LOIRE-BRETAGNE
Liberté Égalité Fraternité

afaq ISO 9001 Qualité AFNOR CERTIFICATION 2020/85583.4

VIGICRUES

Emprise 1/5

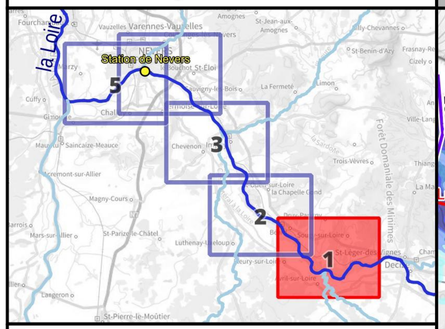

Crue passée	Hauteur (m)
Crue de septembre 1866	6.36
Crue d'octobre 1846	6.33
Crue de mai-juin 1856	6.13
Crue d'octobre 1907	5.34
Crue de décembre 2003	3.86
Crue de novembre 2008	3.52
Crue de début mai 2013	2.77
Crue de novembre 2016	2.61
Crue de mai-juin 2016	2.06
Crues de janvier-février 2021	2.01
Crue de fin mai 2013	1.94
Crue de novembre 1996	1.83
Crue de novembre 2019	1.44
Crue de mai 2012	1.42
Crue de juin 2020	1.35
Crue de mai 2021	1.21

Légende

Hauteurs de submersion
- entre 0 et 0,5 m
- entre 0,5 et 1 m
- entre 1 et 1,5 m
- entre 1,5 et 2 m
- supérieure à 2 m

Zone d'incertitude

Ligne isocote (m NGF)

Digues

Zone soumise au comportement des systèmes d'endiguement. Se référer à l'étude de dangers

Limite de commune

Limite de département

0 250 500 750 1 000 m

N

Échelle : 1/25000, papier A3
Cartographie : DREAL CVL - Juillet 2023
Données : © IGN

INFORMATIONS : Les cartographies de zones d'inondation potentielles sont le résultat de modélisations basées sur des hypothèses relatives à l'hydrologie et aux conditions d'écoulement, et donc entachées d'incertitudes. Elles ont vocation à fournir des éléments utiles à la préparation de crise en indiquant les secteurs risquant d'être impactés selon l'ampleur de la crue. En cas de crue, la situation sur le terrain pourra être différente de la zone inondée potentielle cartographiée, il conviendra donc de se référer impérativement aux consignes fournies par les services gestionnaires de crise.

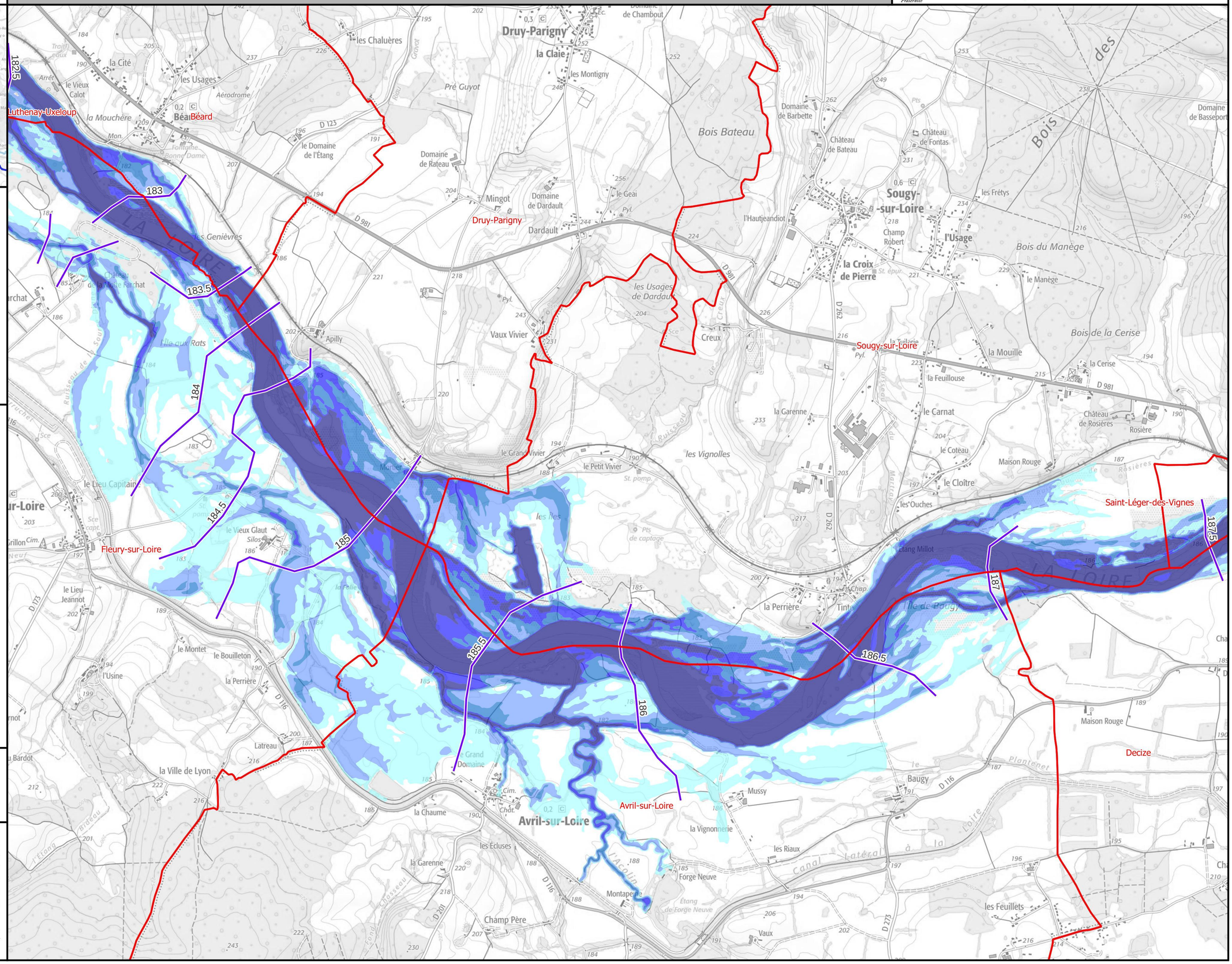

Identifiant carte	K193001010_01_3050_ZICH

Hauteurs de submersion | Cours d'eau : La Loire

Échelle de référence de Nevers : 3.05 m (environ 1550 m3/s)

PRÉFÈTE COORDONNATRICE DU BASSIN LOIRE-BRETAGNE
Liberté Égalité Fraternité

afaq ISO 9001 Qualité AFNOR CERTIFICATION 2020/85583.4

VIGICRUES

Emprise 1/5

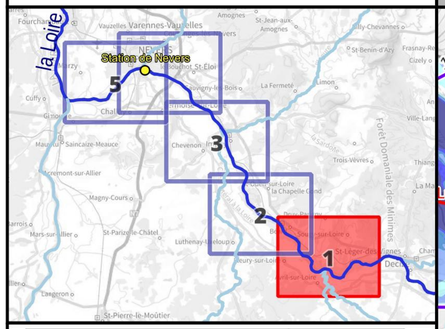

Crue passée	Hauteur (m)
Crue de septembre 1866	6.36
Crue d'octobre 1846	6.33
Crue de mai-juin 1856	6.13
Crue d'octobre 1907	5.34
Crue de décembre 2003	3.86
Crue de novembre 2008	3.52
Crue de début mai 2013	2.77
Crue de novembre 2016	2.61
Crue de mai-juin 2016	2.06
Crues de janvier-février 2021	2.01
Crue de fin mai 2013	1.94
Crue de novembre 1996	1.83
Crue de novembre 2019	1.44
Crue de mai 2012	1.42
Crue de juin 2020	1.35
Crue de mai 2021	1.21

Légende

Hauteurs de submersion
- entre 0 et 0,5 m
- entre 0,5 et 1 m
- entre 1 et 1,5 m
- entre 1,5 et 2 m
- supérieure à 2 m

Zone d'incertitude

Ligne isocote (m NGF)

Digues

Zone soumise au comportement des systèmes d'endiguement. Se référer à l'étude de dangers

Limite de commune

Limite de département

0 250 500 750 1 000 m

N

Échelle : 1/25000, papier A3
Cartographie : DREAL CVL - Juillet 2023
Données : © IGN

INFORMATIONS : Les cartographies de zones d'inondation potentielles sont le résultat de modélisations basées sur des hypothèses relatives à l'hydrologie et aux conditions d'écoulement, et donc entachées d'incertitudes. Elles ont vocation à fournir des éléments utiles à la préparation de crise en indiquant les secteurs risquant d'être impactés selon l'ampleur de la crue. En cas de crue, la situation sur le terrain pourra être différente de la zone inondée potentielle cartographiée, il conviendra donc de se référer impérativement aux consignes fournies par les services gestionnaires de crise.

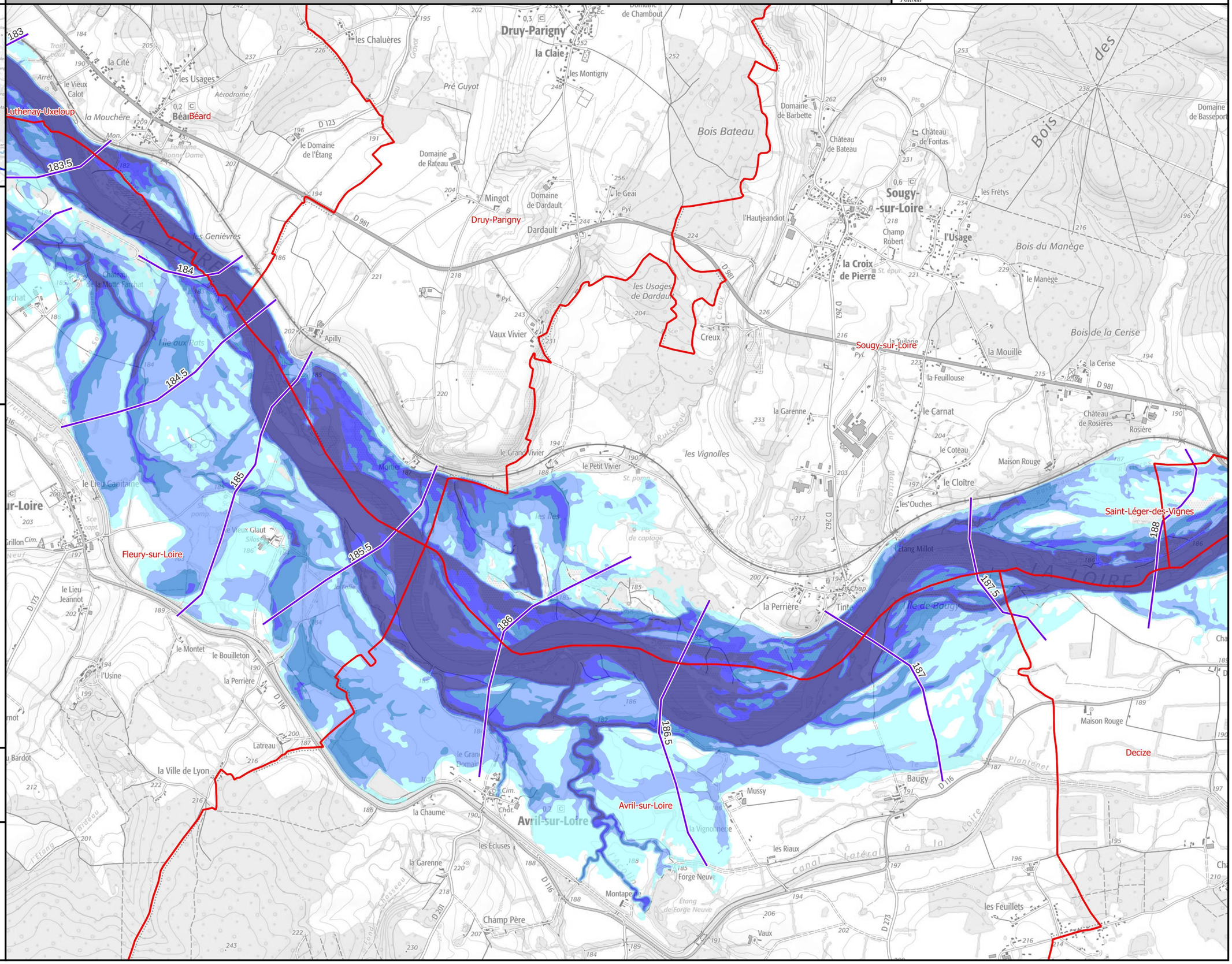

Identifiant carte	K193001010_01_3300_ZICH

Hauteurs de submersion | Cours d'eau : La Loire

Échelle de référence de Nevers : 3.30 m (environ 1700 m3/s)

PRÉFÈTE COORDONNATRICE DU BASSIN LOIRE-BRETAGNE
Liberté Égalité Fraternité

afaq ISO 9001 Qualité AFNOR CERTIFICATION 2020/85583.4

VIGICRUES

Emprise 1/5

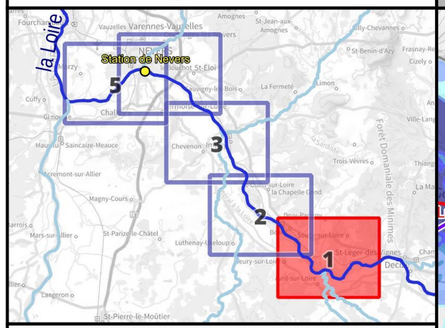

Crue passée	Hauteur (m)
Crue de septembre 1866	6.36
Crue d'octobre 1846	6.33
Crue de mai-juin 1856	6.13
Crue d'octobre 1907	5.34
Crue de décembre 2003	3.86
Crue de novembre 2008	3.52
Crue de début mai 2013	2.77
Crue de novembre 2016	2.61
Crue de mai-juin 2016	2.06
Crues de janvier-février 2021	2.01
Crue de fin mai 2013	1.94
Crue de novembre 1996	1.83
Crue de novembre 2019	1.44
Crue de mai 2012	1.42
Crue de juin 2020	1.35
Crue de mai 2021	1.21

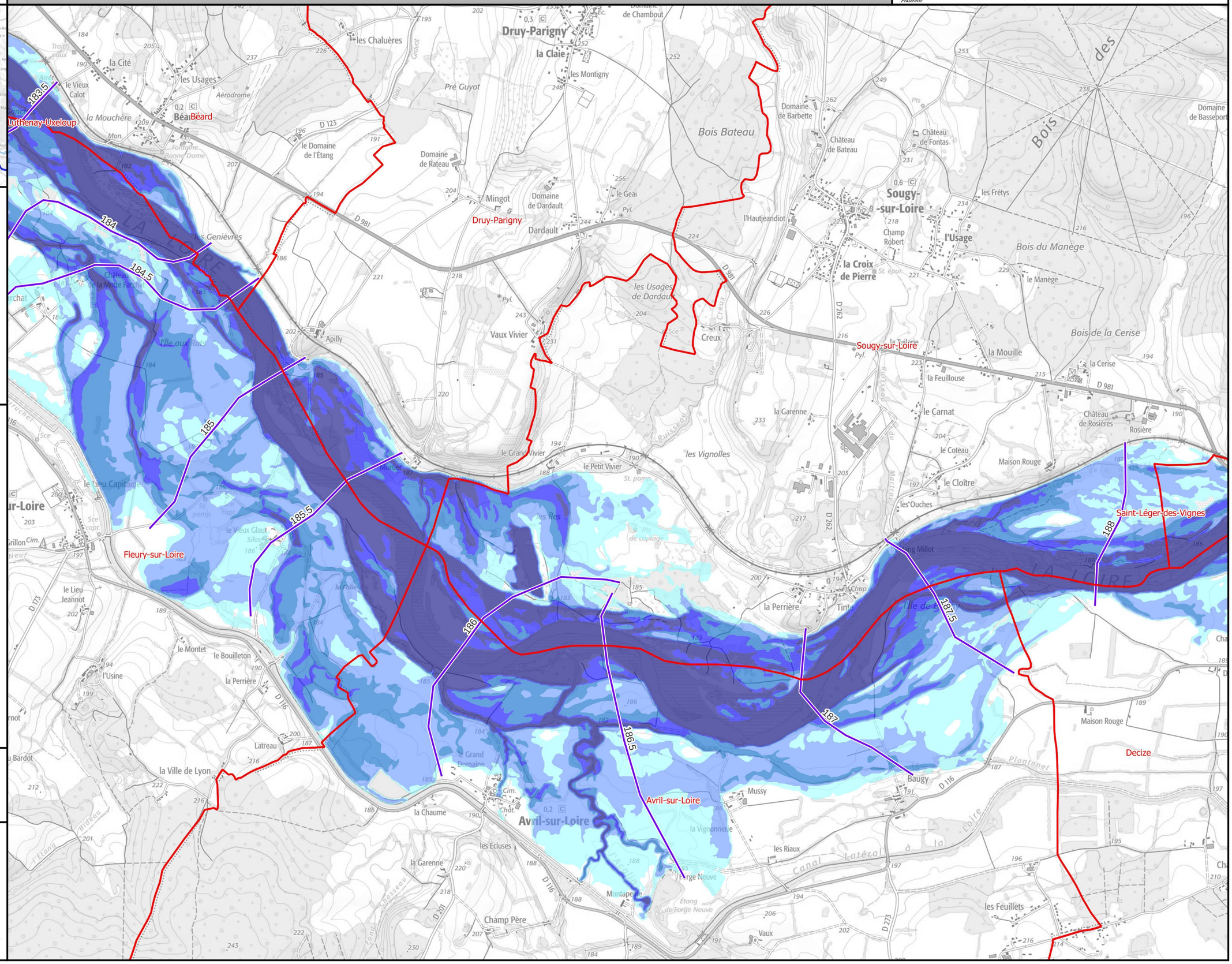

Légende

Hauteurs de submersion
- entre 0 et 0,5 m
- entre 0,5 et 1 m
- entre 1 et 1,5 m
- entre 1,5 et 2 m
- supérieure à 2 m

Zone d'incertitude

Ligne isocote (m NGF)

Digues

Zone soumise au comportement des systèmes d'endiguement. Se référer à l'étude de dangers

Limite de commune

Limite de département

0 250 500 750 1 000 m

N

Échelle : 1/25000, papier A3
Cartographie : DREAL CVL - Juillet 2023
Données : © IGN

INFORMATIONS : Les cartographies de zones d'inondation potentielles sont le résultat de modélisations basées sur des hypothèses relatives à l'hydrologie et aux conditions d'écoulement, et donc entachées d'incertitudes. Elles ont vocation à fournir des éléments utiles à la préparation de crise en indiquant les secteurs risquant d'être impactés selon l'ampleur de la crue. En cas de crue, la situation sur le terrain pourra être différente de la zone inondée potentielle cartographiée, il conviendra donc de se référer impérativement aux consignes fournies par les services gestionnaires de crise.

Identifiant carte	K193001010_01_3550_ZICH

Hauteurs de submersion | Cours d'eau : La Loire

Échelle de référence de Nevers : 3.55 m (environ 1850 m3/s)

PRÉFÈTE COORDONNATRICE DU BASSIN LOIRE-BRETAGNE
Liberté Égalité Fraternité

afaq ISO 9001 Qualité AFNOR CERTIFICATION 2020/85583.4

VIGICRUES

Emprise 1/5

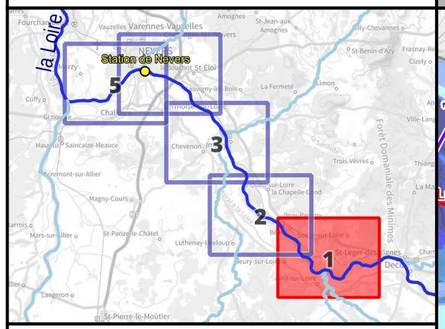

Crue passée	Hauteur (m)
Crue de septembre 1866	6.36
Crue d'octobre 1846	6.33
Crue de mai-juin 1856	6.13
Crue d'octobre 1907	5.34
Crue de décembre 2003	3.86
Crue de novembre 2008	3.52
Crue de début mai 2013	2.77
Crue de novembre 2016	2.61
Crue de mai-juin 2016	2.06
Crues de janvier-février 2021	2.01
Crue de fin mai 2013	1.94
Crue de novembre 1996	1.83
Crue de novembre 2019	1.44
Crue de mai 2012	1.42
Crue de juin 2020	1.35
Crue de mai 2021	1.21

Légende

Hauteurs de submersion
- entre 0 et 0,5 m
- entre 0,5 et 1 m
- entre 1 et 1,5 m
- entre 1,5 et 2 m
- supérieure à 2 m

Zone d'incertitude

Ligne isocote (m NGF)

Digues

Zone soumise au comportement des systèmes d'endiguement. Se référer à l'étude de dangers

Limite de commune

Limite de département

0 250 500 750 1 000 m

N

Échelle : 1/25000, papier A3
Cartographie : DREAL CVL - Juillet 2023
Données : © IGN

INFORMATIONS : Les cartographies de zones d'inondation potentielles sont le résultat de modélisations basées sur des hypothèses relatives à l'hydrologie et aux conditions d'écoulement, et donc entachées d'incertitudes. Elles ont vocation à fournir des éléments utiles à la préparation de crise en indiquant les secteurs risquant d'être impactés selon l'ampleur de la crue. En cas de crue, la situation sur le terrain pourra être différente de la zone inondée potentielle cartographiée, il conviendra donc de se référer impérativement aux consignes fournies par les services gestionnaires de crise.

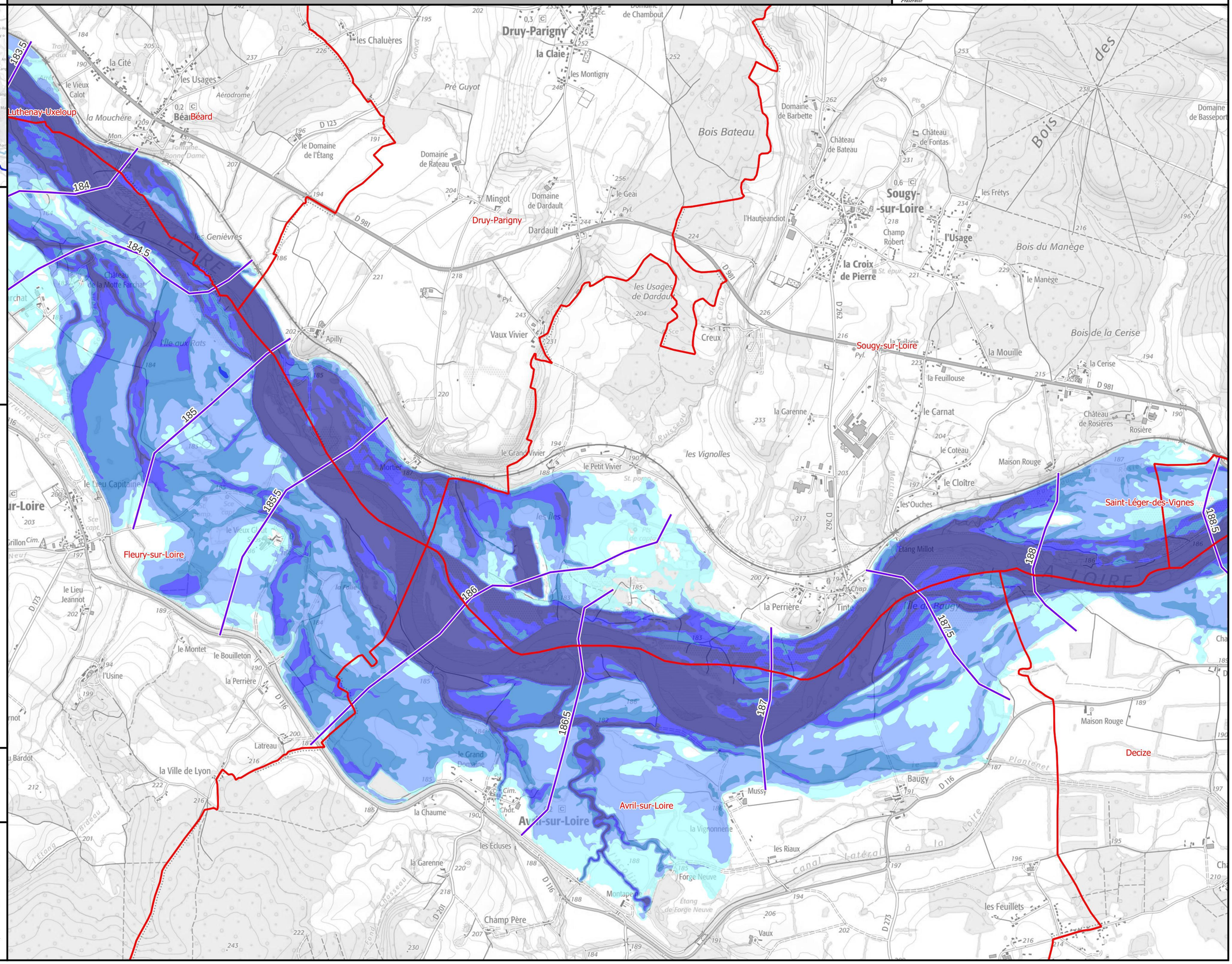

Identifiant carte	K193001010_01_3900_ZICH

Hauteurs de submersion | Cours d'eau : La Loire

Échelle de référence de Nevers : 3.90 m (environ 2150 m3/s)

PRÉFÈTE COORDONNATRICE DU BASSIN LOIRE-BRETAGNE
Liberté Égalité Fraternité

afaq ISO 9001 Qualité AFNOR CERTIFICATION 2020/85583.4

VIGICRUES

Emprise 1/5

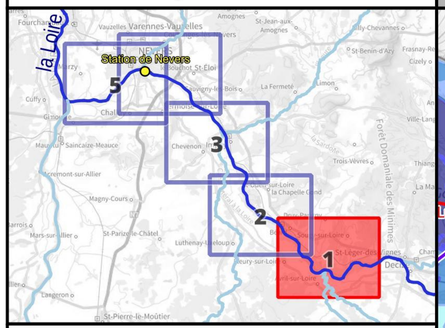

Crue passée	Hauteur (m)
Crue de septembre 1866	6.36
Crue d'octobre 1846	6.33
Crue de mai-juin 1856	6.13
Crue d'octobre 1907	5.34
Crue de décembre 2003	3.86
Crue de novembre 2008	3.52
Crue de début mai 2013	2.77
Crue de novembre 2016	2.61
Crue de mai-juin 2016	2.06
Crues de janvier-février 2021	2.01
Crue de fin mai 2013	1.94
Crue de novembre 1996	1.83
Crue de novembre 2019	1.44
Crue de mai 2012	1.42
Crue de juin 2020	1.35
Crue de mai 2021	1.21

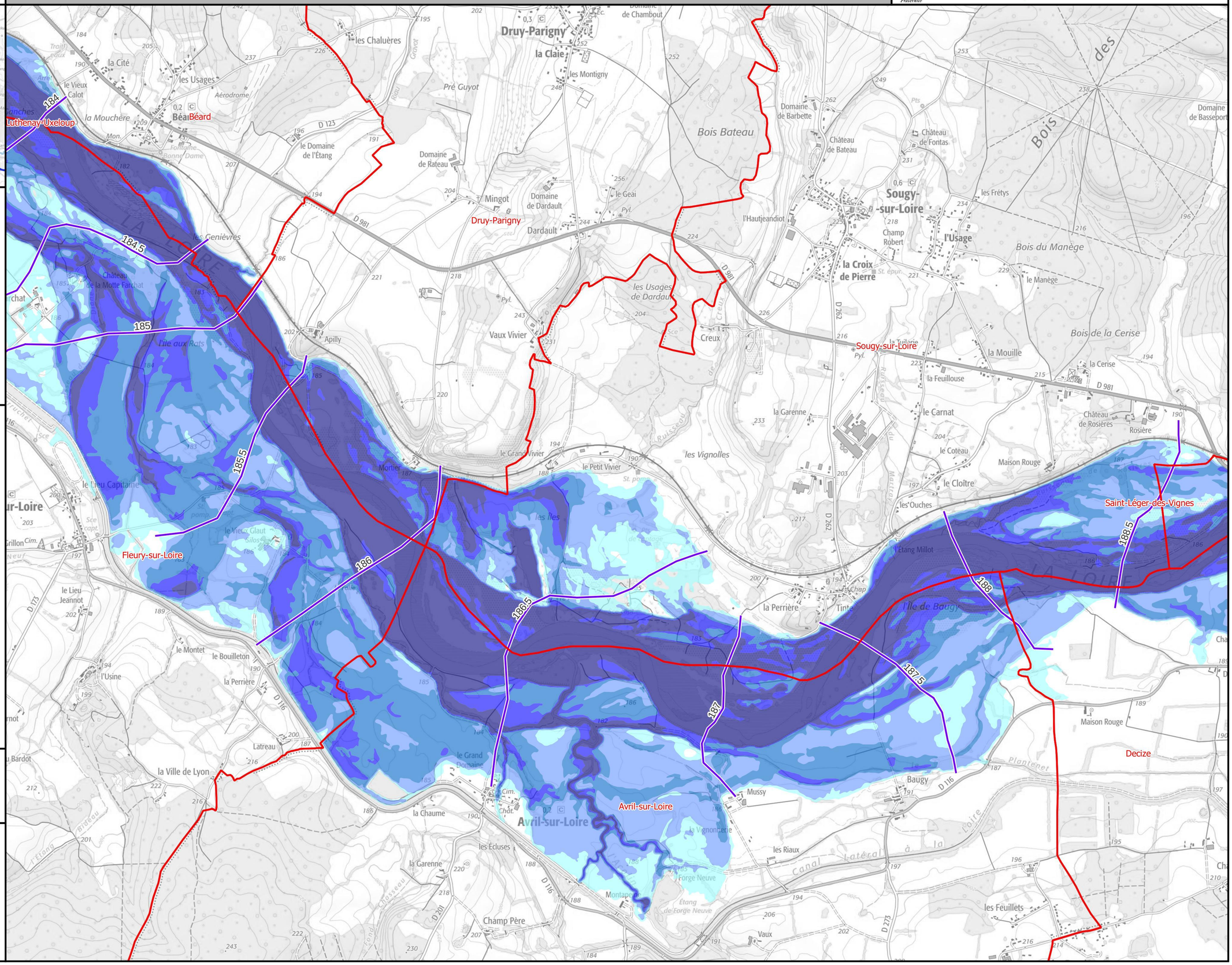

Légende

Hauteurs de submersion
- entre 0 et 0,5 m
- entre 0,5 et 1 m
- entre 1 et 1,5 m
- entre 1,5 et 2 m
- supérieure à 2 m

Zone d'incertitude

Ligne isocote (m NGF)

Digues

Zone soumise au comportement des systèmes d'endiguement. Se référer à l'étude de dangers

Limite de commune

Limite de département

0 250 500 750 1 000 m

N

Échelle : 1/25000, papier A3
Cartographie : DREAL CVL - Juillet 2023
Données : © IGN

INFORMATIONS : Les cartographies de zones d'inondation potentielles sont le résultat de modélisations basées sur des hypothèses relatives à l'hydrologie et aux conditions d'écoulement, et donc entachées d'incertitudes. Elles ont vocation à fournir des éléments utiles à la préparation de crise en indiquant les secteurs risquant d'être impactés selon l'ampleur de la crue. En cas de crue, la situation sur le terrain pourra être différente de la zone inondée potentielle cartographiée, il conviendra donc de se référer impérativement aux consignes fournies par les services gestionnaires de crise.

Identifiant carte	K193001010_01_4050_ZICH

Hauteurs de submersion | Cours d'eau : La Loire

Échelle de référence de Nevers : 4.05 m (environ 2300 m3/s)

PRÉFÈTE COORDONNATRICE DU BASSIN LOIRE-BRETAGNE
Liberté Égalité Fraternité

afaq ISO 9001 Qualité AFNOR CERTIFICATION 2020/85583.4

VIGICRUES

Emprise 1/5

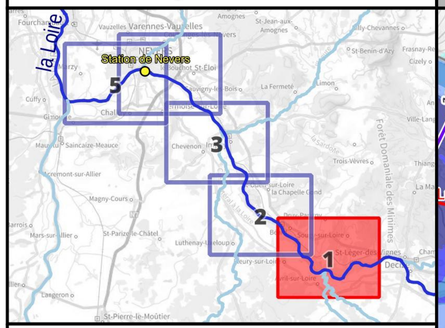

Crue passée	Hauteur (m)
Crue de septembre 1866	6.36
Crue d'octobre 1846	6.33
Crue de mai-juin 1856	6.13
Crue d'octobre 1907	5.34
Crue de décembre 2003	3.86
Crue de novembre 2008	3.52
Crue de début mai 2013	2.77
Crue de novembre 2016	2.61
Crue de mai-juin 2016	2.06
Crues de janvier-février 2021	2.01
Crue de fin mai 2013	1.94
Crue de novembre 1996	1.83
Crue de novembre 2019	1.44
Crue de mai 2012	1.42
Crue de juin 2020	1.35
Crue de mai 2021	1.21

Légende

Hauteurs de submersion
- entre 0 et 0,5 m
- entre 0,5 et 1 m
- entre 1 et 1,5 m
- entre 1,5 et 2 m
- supérieure à 2 m

Zone d'incertitude

Ligne isocote (m NGF)

Digues

Zone soumise au comportement des systèmes d'endiguement. Se référer à l'étude de dangers

Limite de commune

Limite de département

0 250 500 750 1 000 m

N

Échelle : 1/25000, papier A3
Cartographie : DREAL CVL - Juillet 2023
Données : © IGN

INFORMATIONS : Les cartographies de zones d'inondation potentielles sont le résultat de modélisations basées sur des hypothèses relatives à l'hydrologie et aux conditions d'écoulement, et donc entachées d'incertitudes. Elles ont vocation à fournir des éléments utiles à la préparation de crise en indiquant les secteurs risquant d'être impactés selon l'ampleur de la crue. En cas de crue, la situation sur le terrain pourra être différente de la zone inondée potentielle cartographiée, il conviendra donc de se référer impérativement aux consignes fournies par les services gestionnaires de crise.

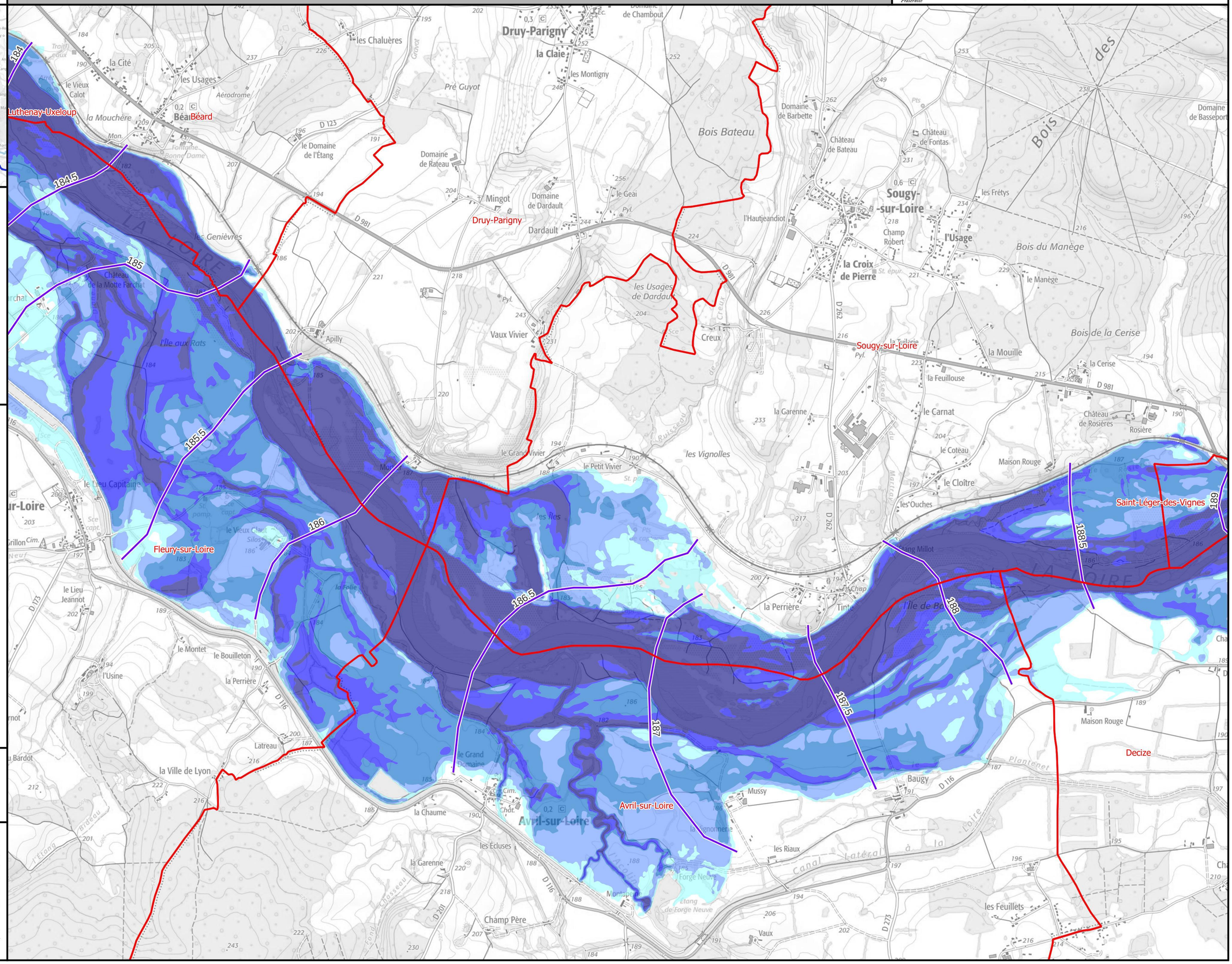

Identifiant carte	K193001010_01_4400_ZICH

Hauteurs de submersion | Cours d'eau : La Loire

Échelle de référence de Nevers : 4.40 m (environ 2550 m3/s)

PRÉFÈTE COORDONNATRICE DU BASSIN LOIRE-BRETAGNE
Liberté Égalité Fraternité

afaq ISO 9001 Qualité AFNOR CERTIFICATION 2020/85583.4

VIGICRUES

Emprise 1/5

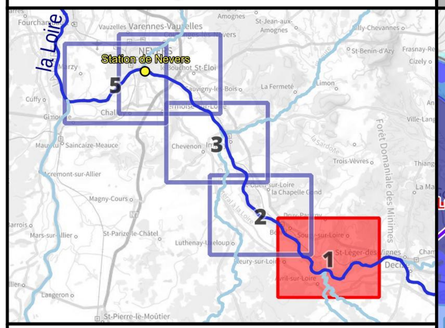

Crue passée	Hauteur (m)
Crue de septembre 1866	6.36
Crue d'octobre 1846	6.33
Crue de mai-juin 1856	6.13
Crue d'octobre 1907	5.34
Crue de décembre 2003	3.86
Crue de novembre 2008	3.52
Crue de début mai 2013	2.77
Crue de novembre 2016	2.61
Crue de mai-juin 2016	2.06
Crues de janvier-février 2021	2.01
Crue de fin mai 2013	1.94
Crue de novembre 1996	1.83
Crue de novembre 2019	1.44
Crue de mai 2012	1.42
Crue de juin 2020	1.35
Crue de mai 2021	1.21

Légende

Hauteurs de submersion
- entre 0 et 0,5 m
- entre 0,5 et 1 m
- entre 1 et 1,5 m
- entre 1,5 et 2 m
- supérieure à 2 m

Zone d'incertitude

Ligne isocote (m NGF)

Digues

Zone soumise au comportement des systèmes d'endiguement. Se référer à l'étude de dangers

Limite de commune

Limite de département

0 250 500 750 1 000 m

N

Échelle : 1/25000, papier A3
Cartographie : DREAL CVL - Juillet 2023
Données : © IGN

INFORMATIONS : Les cartographies de zones d'inondation potentielles sont le résultat de modélisations basées sur des hypothèses relatives à l'hydrologie et aux conditions d'écoulement, et donc entachées d'incertitudes. Elles ont vocation à fournir des éléments utiles à la préparation de crise en indiquant les secteurs risquant d'être impactés selon l'ampleur de la crue. En cas de crue, la situation sur le terrain pourra être différente de la zone inondée potentielle cartographiée, il conviendra donc de se référer impérativement aux consignes fournies par les services gestionnaires de crise.

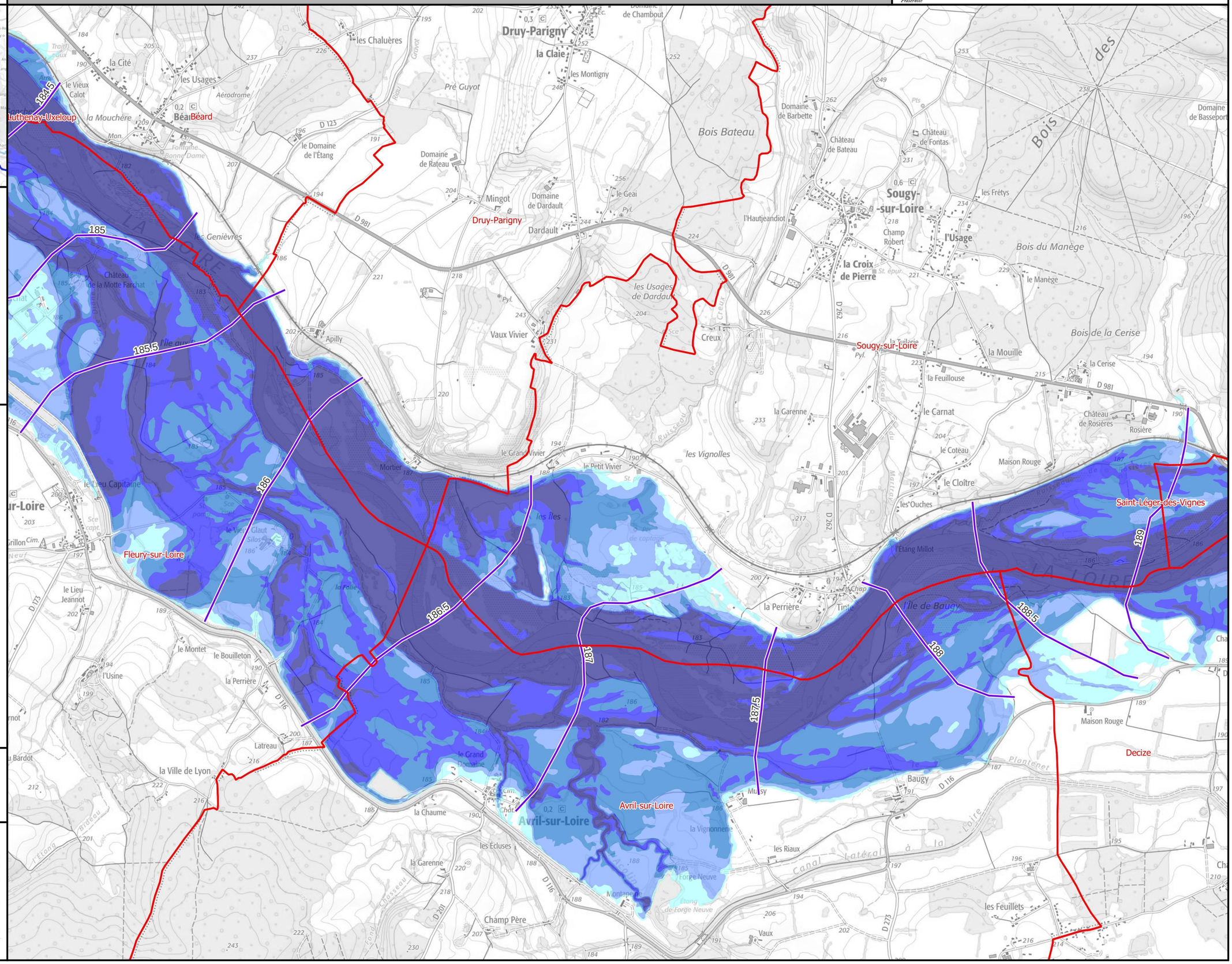

Identifiant carte	K193001010_01_5000_ZICH

Hauteurs de submersion | Cours d'eau : La Loire

Échelle de référence de Nevers : 5.00 m (environ 3100 m3/s)

PRÉFÈTE COORDONNATRICE DU BASSIN LOIRE-BRETAGNE
Liberté Égalité Fraternité

afaq ISO 9001 Qualité AFNOR CERTIFICATION 2020/85583.4

VIGICRUES

Emprise 1/5

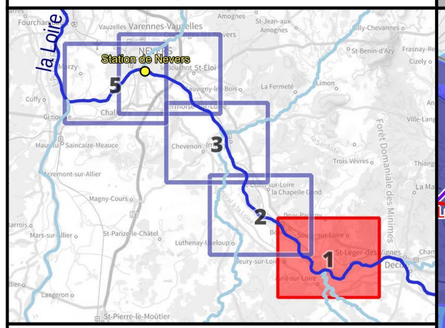

Crue passée	Hauteur (m)
Crue de septembre 1866	6.36
Crue d'octobre 1846	6.33
Crue de mai-juin 1856	6.13
Crue d'octobre 1907	5.34
Crue de décembre 2003	3.86
Crue de novembre 2008	3.52
Crue de début mai 2013	2.77
Crue de novembre 2016	2.61
Crue de mai-juin 2016	2.06
Crues de janvier-février 2021	2.01
Crue de fin mai 2013	1.94
Crue de novembre 1996	1.83
Crue de novembre 2019	1.44
Crue de mai 2012	1.42
Crue de juin 2020	1.35
Crue de mai 2021	1.21

Légende

Hauteurs de submersion
- entre 0 et 0,5 m
- entre 0,5 et 1 m
- entre 1 et 1,5 m
- entre 1,5 et 2 m
- supérieure à 2 m

Zone d'incertitude

Ligne isocote (m NGF)

Digues

Zone soumise au comportement des systèmes d'endiguement. Se référer à l'étude de dangers

Limite de commune

Limite de département

0 250 500 750 1 000 m

N

Échelle : 1/25000, papier A3
Cartographie : DREAL CVL - Juillet 2023
Données : © IGN

INFORMATIONS : Les cartographies de zones d'inondation potentielles sont le résultat de modélisations basées sur des hypothèses relatives à l'hydrologie et aux conditions d'écoulement, et donc entachées d'incertitudes. Elles ont vocation à fournir des éléments utiles à la préparation de crise en indiquant les secteurs risquant d'être impactés selon l'ampleur de la crue. En cas de crue, la situation sur le terrain pourra être différente de la zone inondée potentielle cartographiée, il conviendra donc de se référer impérativement aux consignes fournies par les services gestionnaires de crise.

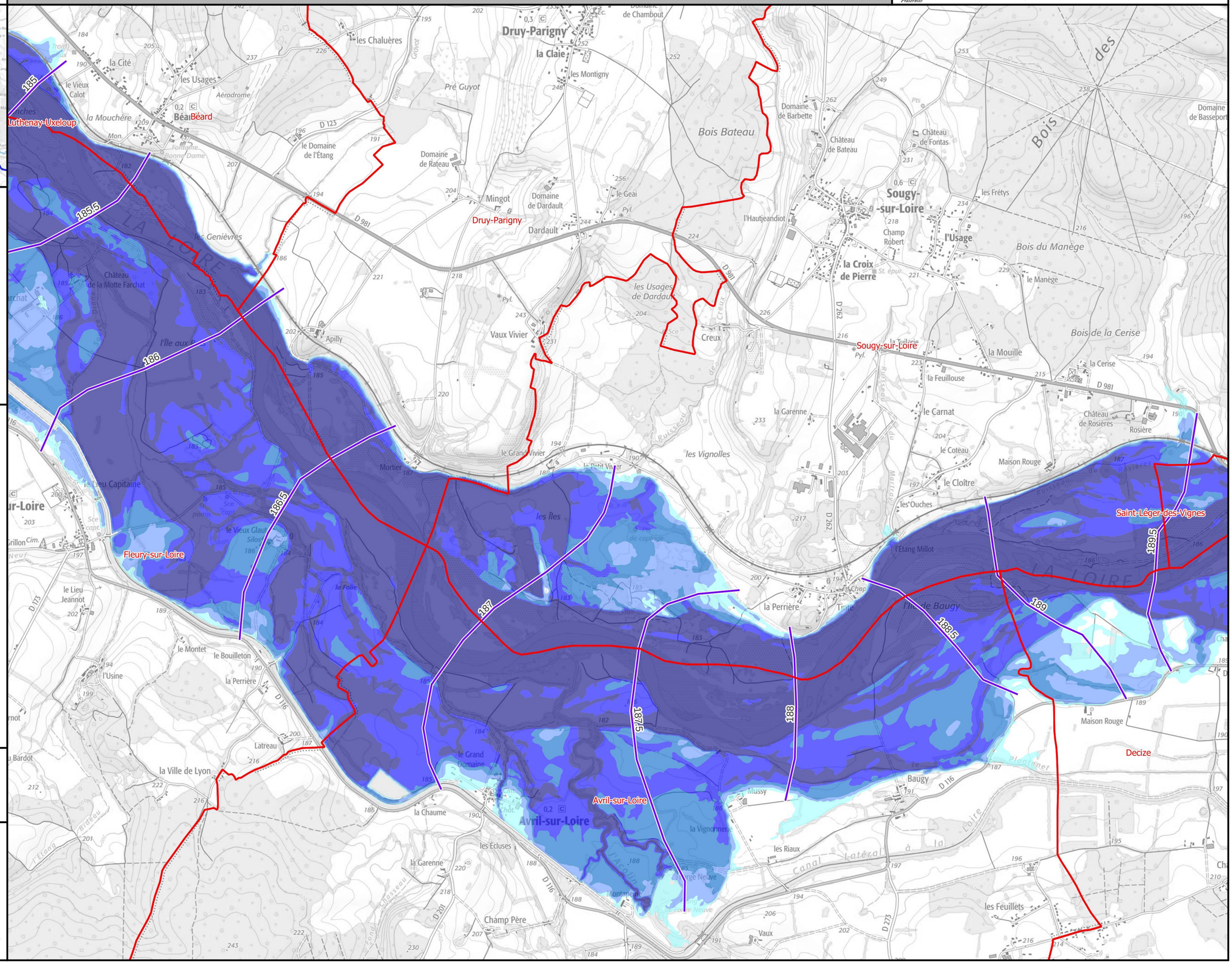

Identifiant carte	K193001010_01_EAIP

Enveloppe approchée des inondations potentielles

Emprise 1/5

Échelle de référence de Nevers

PRÉFÈTE COORDONNATRICE DU BASSIN LOIRE-BRETAGNE
Liberté Égalité Fraternité

afaq ISO 9001 Qualité AFNOR CERTIFICATION 2020/85583.4

VIGICRUES

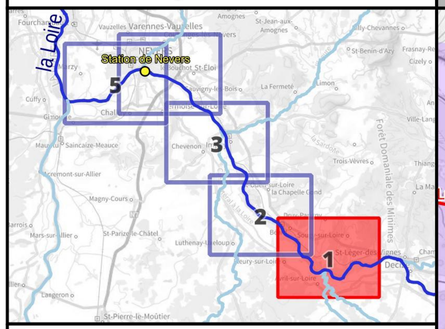

Crue passée	Hauteur (m)
Crue de septembre 1866	6.36
Crue d'octobre 1846	6.33
Crue de mai-juin 1856	6.13
Crue d'octobre 1907	5.34
Crue de décembre 2003	3.86
Crue de novembre 2008	3.52
Crue de début mai 2013	2.77
Crue de novembre 2016	2.61
Crue de mai-juin 2016	2.06
Crues de janvier-février 2021	2.01
Crue de fin mai 2013	1.94
Crue de novembre 1996	1.83
Crue de novembre 2019	1.44
Crue de mai 2012	1.42
Crue de juin 2020	1.35
Crue de mai 2021	1.21

Légende

- Digues
- Enveloppe approchée des inondations potentielles (2011)
- Limite de commune
- Limite de département

L'EAIP a été élaborée dans le cadre de la Directive Européenne "Inondations", afin d'approcher les contours des événements extrêmes. L'effet des ouvrages hydrauliques (barrages et digues de protection) n'est pas considéré : les digues de protection sont considérées comme transparentes. L'EAIP représente l'emprise potentielle des débordements de tous les cours d'eau, y compris les petits et les intermittents, des torrents, des fonds de talweg. Elle n'intègre ni les ruissellements en versant (coulées de boues et ruissellements localisés en dehors des talwegs), ni les phénomènes spécifiques liés à la saturation locale des réseaux d'assainissement en milieu urbain.

0 250 500 750 1 000 m

N

Échelle : 1/25000, papier A3
Cartographie : DREAL CVL - Août 2023
Données : © IGN

INFORMATIONS : Les cartographies de zones d'inondation potentielles sont le résultat de modélisations basées sur des hypothèses relatives à l'hydrologie et aux conditions d'écoulement, et donc entachées d'incertitudes. Elles ont vocation à fournir des éléments utiles à la préparation de crise en indiquant les secteurs risquant d'être impactés selon l'ampleur de la crue. En cas de crue, la situation sur le terrain pourra être différente de la zone inondée potentielle cartographiée, il conviendra donc de se référer impérativement aux consignes fournies par les services gestionnaires de crise.

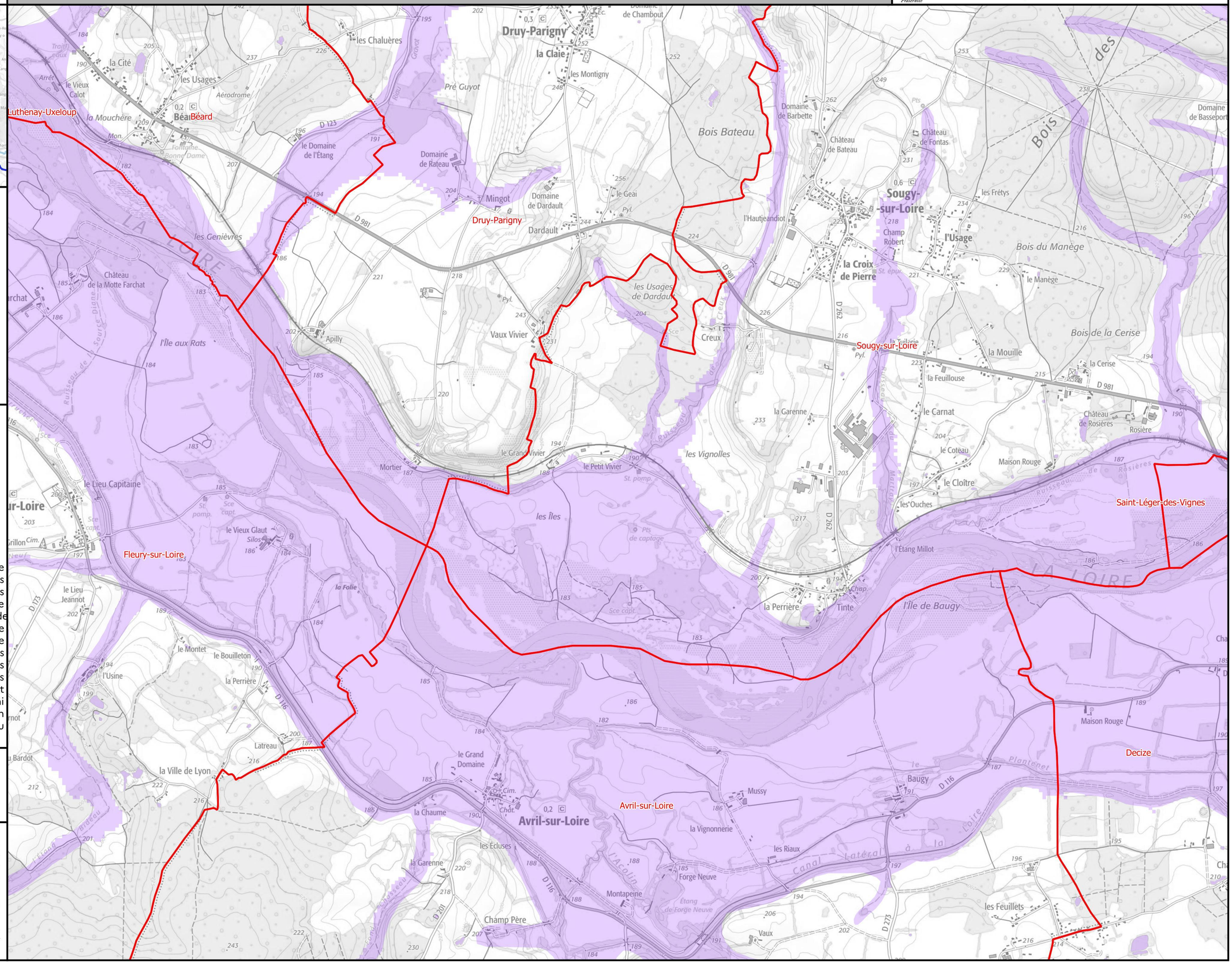

Identifiant carte	K193001010_02_2850_ZICH

Hauteurs de submersion | Cours d'eau : La Loire

Échelle de référence de Nevers : 2.85 m (environ 1400 m3/s)

PRÉFÈTE COORDONNATRICE DU BASSIN LOIRE-BRETAGNE
Liberté Égalité Fraternité

afaq ISO 9001 Qualité AFNOR CERTIFICATION 2020/85583.4

VIGICRUES

Emprise 2/5

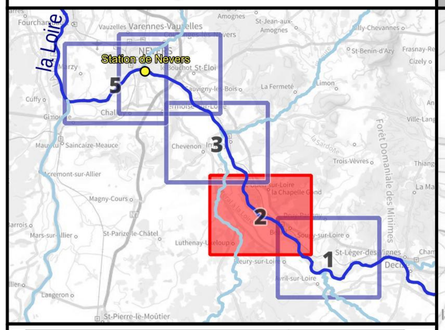

Crue passée	Hauteur (m)
Crue de septembre 1866	6.36
Crue d'octobre 1846	6.33
Crue de mai-juin 1856	6.13
Crue d'octobre 1907	5.34
Crue de décembre 2003	3.86
Crue de novembre 2008	3.52
Crue de début mai 2013	2.77
Crue de novembre 2016	2.61
Crue de mai-juin 2016	2.06
Crues de janvier-février 2021	2.01
Crue de fin mai 2013	1.94
Crue de novembre 1996	1.83
Crue de novembre 2019	1.44
Crue de mai 2012	1.42
Crue de juin 2020	1.35
Crue de mai 2021	1.21

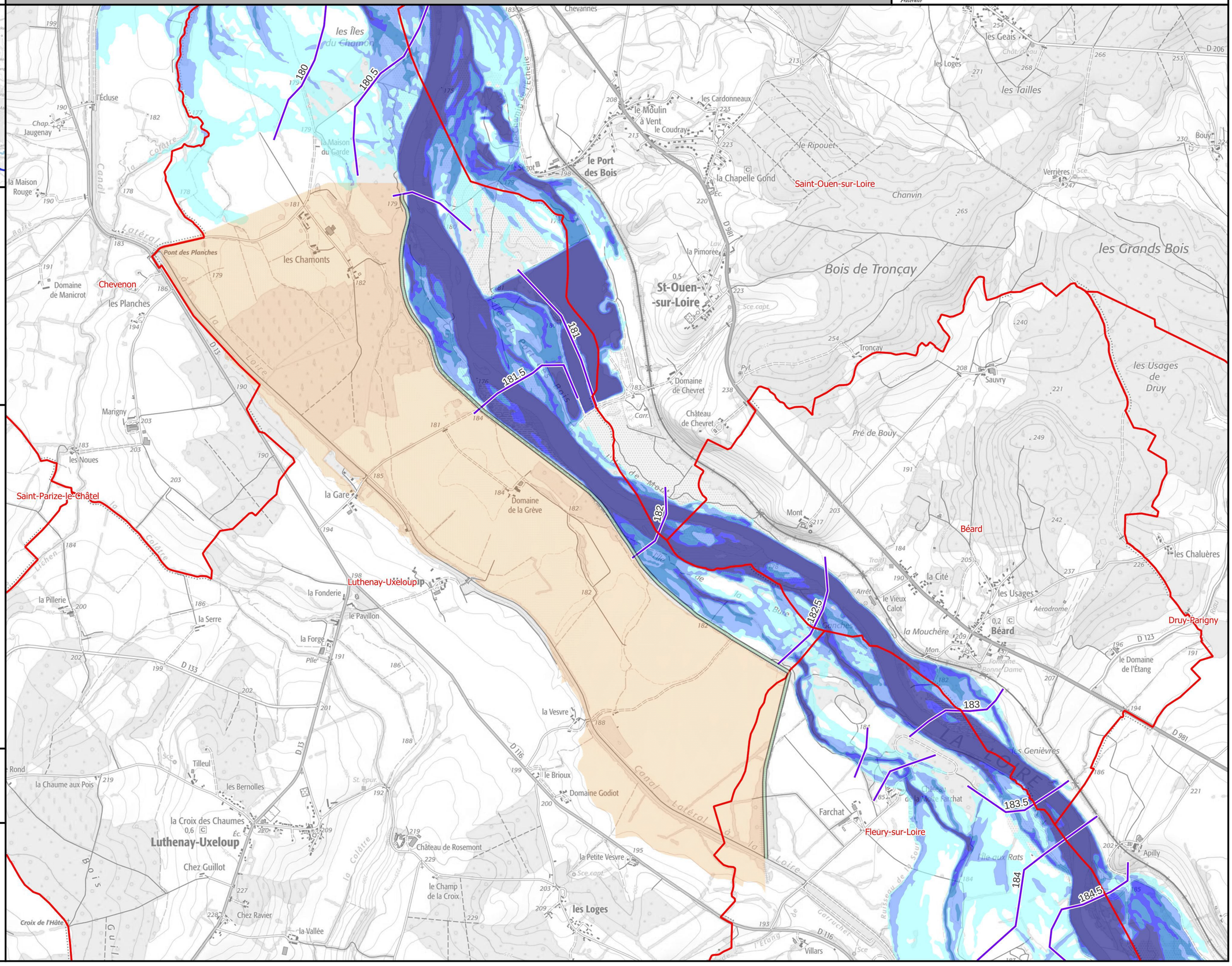

Légende

Hauteurs de submersion
- entre 0 et 0,5 m
- entre 0,5 et 1 m
- entre 1 et 1,5 m
- entre 1,5 et 2 m
- supérieure à 2 m

Zone d'incertitude

Ligne isocote (m NGF)

Digues

Zone soumise au comportement des systèmes d'endiguement. Se référer à l'étude de dangers

Limite de commune

Limite de département

0 250 500 750 1 000 m

N

Échelle : 1/25000, papier A3
Cartographie : DREAL CVL - Juillet 2023
Données : © IGN

INFORMATIONS : Les cartographies de zones d'inondation potentielles sont le résultat de modélisations basées sur des hypothèses relatives à l'hydrologie et aux conditions d'écoulement, et donc entachées d'incertitudes. Elles ont vocation à fournir des éléments utiles à la préparation de crise en indiquant les secteurs risquant d'être impactés selon l'ampleur de la crue. En cas de crue, la situation sur le terrain pourra être différente de la zone inondée potentielle cartographiée, il conviendra donc de se référer impérativement aux consignes fournies par les services gestionnaires de crise.

Identifiant carte	K193001010_02_3050_ZICH

Hauteurs de submersion | Cours d'eau : La Loire

Échelle de référence de Nevers : 3.05 m (environ 1550 m3/s)

PRÉFÈTE COORDONNATRICE DU BASSIN LOIRE-BRETAGNE
Liberté Égalité Fraternité

afaq ISO 9001 Qualité AFNOR CERTIFICATION 2020/85583.4

VIGICRUES

Emprise 2/5

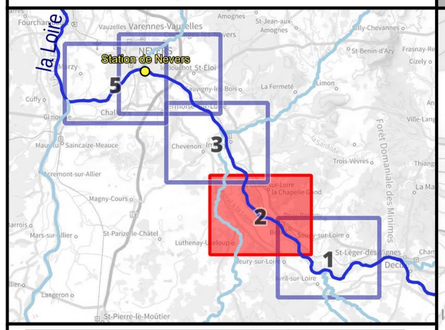

Crue passée	Hauteur (m)
Crue de septembre 1866	6.36
Crue d'octobre 1846	6.33
Crue de mai-juin 1856	6.13
Crue d'octobre 1907	5.34
Crue de décembre 2003	3.86
Crue de novembre 2008	3.52
Crue de début mai 2013	2.77
Crue de novembre 2016	2.61
Crue de mai-juin 2016	2.06
Crues de janvier-février 2021	2.01
Crue de fin mai 2013	1.94
Crue de novembre 1996	1.83
Crue de novembre 2019	1.44
Crue de mai 2012	1.42
Crue de juin 2020	1.35
Crue de mai 2021	1.21

Légende

Hauteurs de submersion
- entre 0 et 0,5 m
- entre 0,5 et 1 m
- entre 1 et 1,5 m
- entre 1,5 et 2 m
- supérieure à 2 m

Zone d'incertitude

Ligne isocote (m NGF)

Digues

Zone soumise au comportement des systèmes d'endiguement. Se référer à l'étude de dangers

Limite de commune

Limite de département

0 250 500 750 1 000 m

N

Échelle : 1/25000, papier A3
Cartographie : DREAL CVL - Juillet 2023
Données : © IGN

INFORMATIONS : Les cartographies de zones d'inondation potentielles sont le résultat de modélisations basées sur des hypothèses relatives à l'hydrologie et aux conditions d'écoulement, et donc entachées d'incertitudes. Elles ont vocation à fournir des éléments utiles à la préparation de crise en indiquant les secteurs risquant d'être impactés selon l'ampleur de la crue. En cas de crue, la situation sur le terrain pourra être différente de la zone inondée potentielle cartographiée, il conviendra donc de se référer impérativement aux consignes fournies par les services gestionnaires de crise.

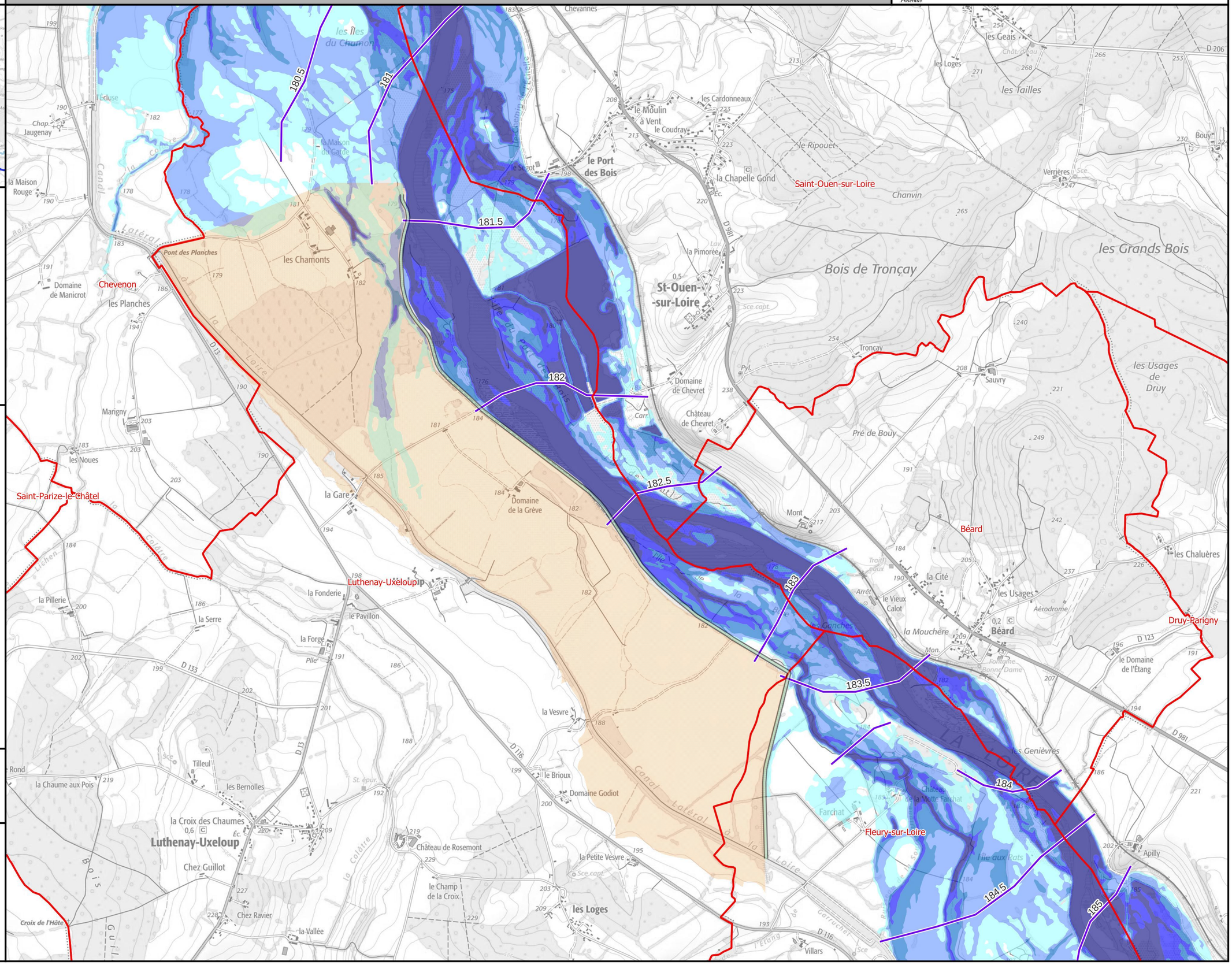

Identifiant carte	K193001010_02_3300_ZICH
Emprise 2/5	

Hauteurs de submersion | Cours d'eau : La Loire

Échelle de référence de Nevers : 3.30 m (environ 1700 m3/s)

PRÉFÈTE COORDONNATRICE DU BASSIN LOIRE-BRETAGNE
Liberté Égalité Fraternité

afaq ISO 9001 Qualité AFNOR CERTIFICATION 2020/85583.4

VIGICRUES

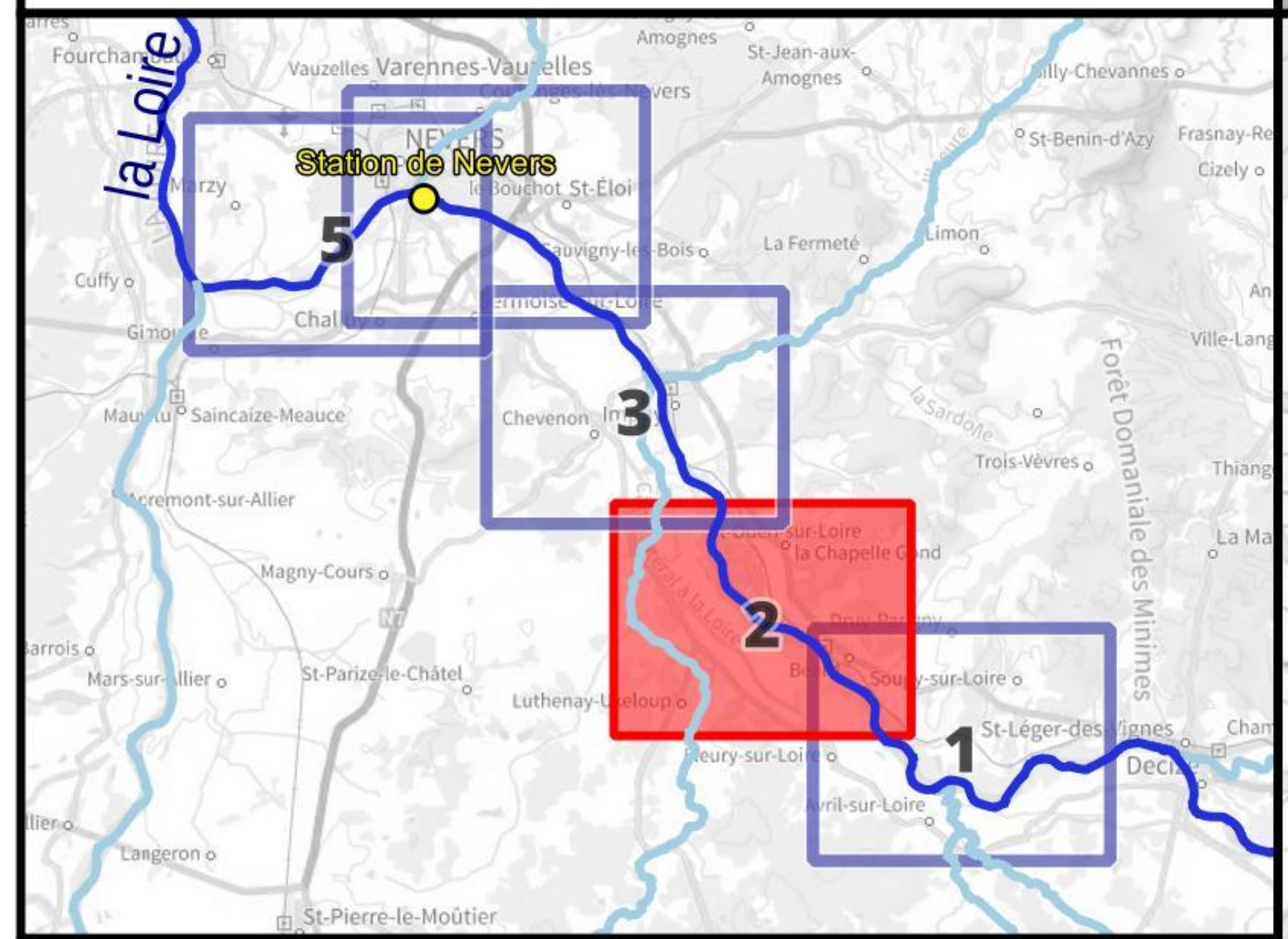

Crue passée	Hauteur (m)
Crue de septembre 1866	6.36
Crue d'octobre 1846	6.33
Crue de mai-juin 1856	6.13
Crue d'octobre 1907	5.34
Crue de décembre 2003	3.86
Crue de novembre 2008	3.52
Crue de début mai 2013	2.77
Crue de novembre 2016	2.61
Crue de mai-juin 2016	2.06
Crues de janvier-février 2021	2.01
Crue de fin mai 2013	1.94
Crue de novembre 1996	1.83
Crue de novembre 2019	1.44
Crue de mai 2012	1.42
Crue de juin 2020	1.35
Crue de mai 2021	1.21

Légende

Hauteurs de submersion
- entre 0 et 0,5 m
- entre 0,5 et 1 m
- entre 1 et 1,5 m
- entre 1,5 et 2 m
- supérieure à 2 m

Zone d'incertitude

Ligne isocote (m NGF)

Digues

Zone soumise au comportement des systèmes d'endiguement. Se référer à l'étude de dangers

Limite de commune

Limite de département

0 250 500 750 1 000 m

N

Échelle : 1/25000, papier A3
Cartographie : DREAL CVL - Juillet 2023
Données : © IGN

INFORMATIONS : Les cartographies de zones d'inondation potentielles sont le résultat de modélisations basées sur des hypothèses relatives à l'hydrologie et aux conditions d'écoulement, et donc entachées d'incertitudes. Elles ont vocation à fournir des éléments utiles à la préparation de crise en indiquant les secteurs risquant d'être impactés selon l'ampleur de la crue. En cas de crue, la situation sur le terrain pourra être différente de la zone inondée potentielle cartographiée, il conviendra donc de se référer impérativement aux consignes fournies par les services gestionnaires de crise.

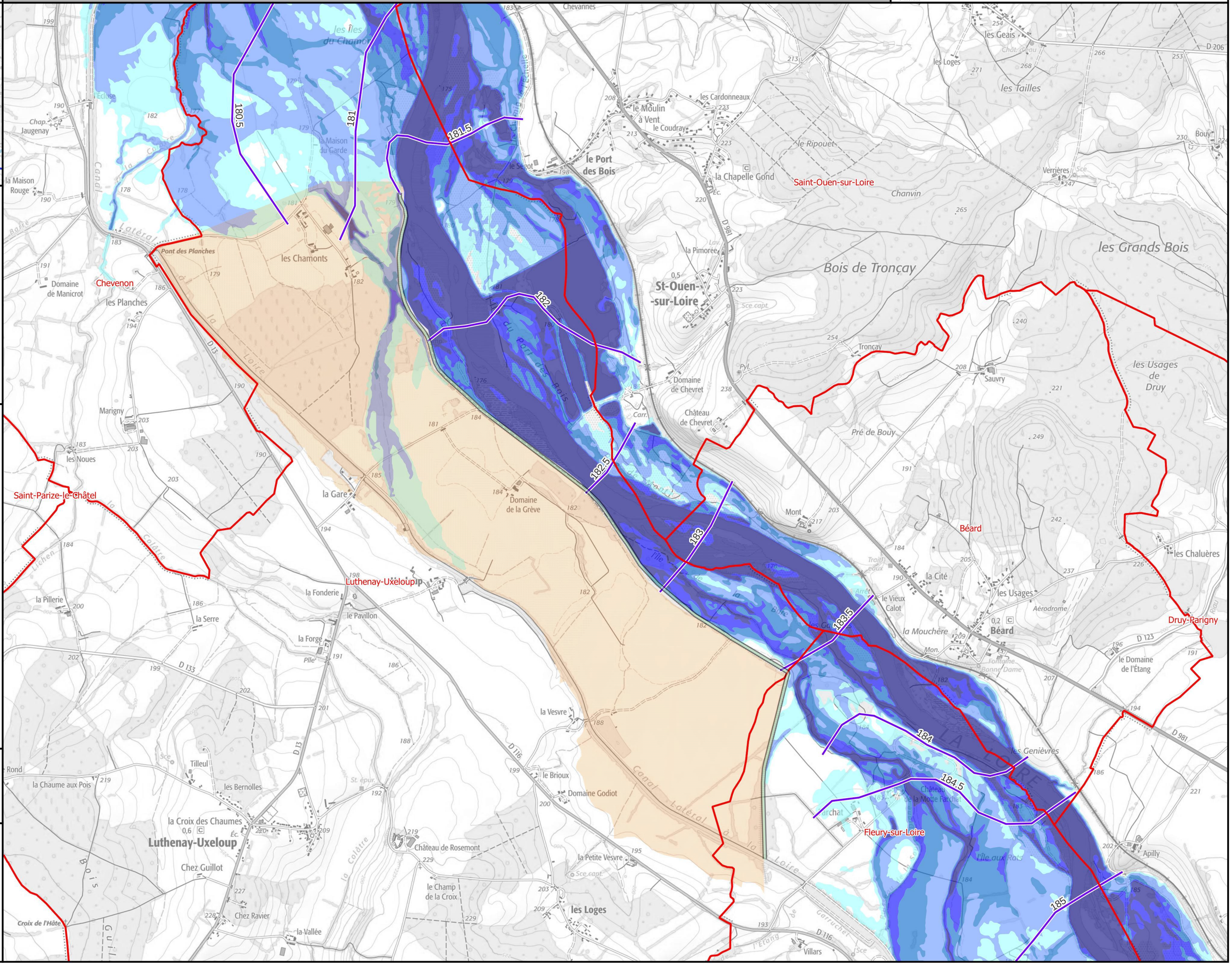

Identifiant carte	K193001010_02_3550_ZICH

Hauteurs de submersion | Cours d'eau : La Loire

Échelle de référence de Nevers : 3.55 m (environ 1850 m3/s)

PRÉFÈTE COORDONNATRICE DU BASSIN LOIRE-BRETAGNE
Liberté Égalité Fraternité

afaq ISO 9001 Qualité AFNOR CERTIFICATION 2020/85583.4

VIGICRUES

Emprise 2/5

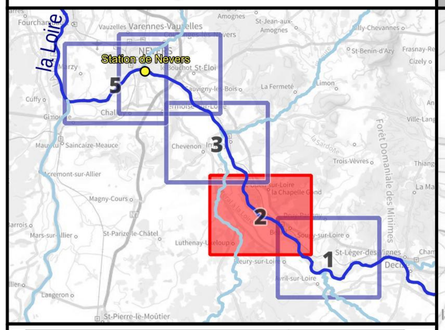

Crue passée	Hauteur (m)
Crue de septembre 1866	6.36
Crue d'octobre 1846	6.33
Crue de mai-juin 1856	6.13
Crue d'octobre 1907	5.34
Crue de décembre 2003	3.86
Crue de novembre 2008	3.52
Crue de début mai 2013	2.77
Crue de novembre 2016	2.61
Crue de mai-juin 2016	2.06
Crues de janvier-février 2021	2.01
Crue de fin mai 2013	1.94
Crue de novembre 1996	1.83
Crue de novembre 2019	1.44
Crue de mai 2012	1.42
Crue de juin 2020	1.35
Crue de mai 2021	1.21

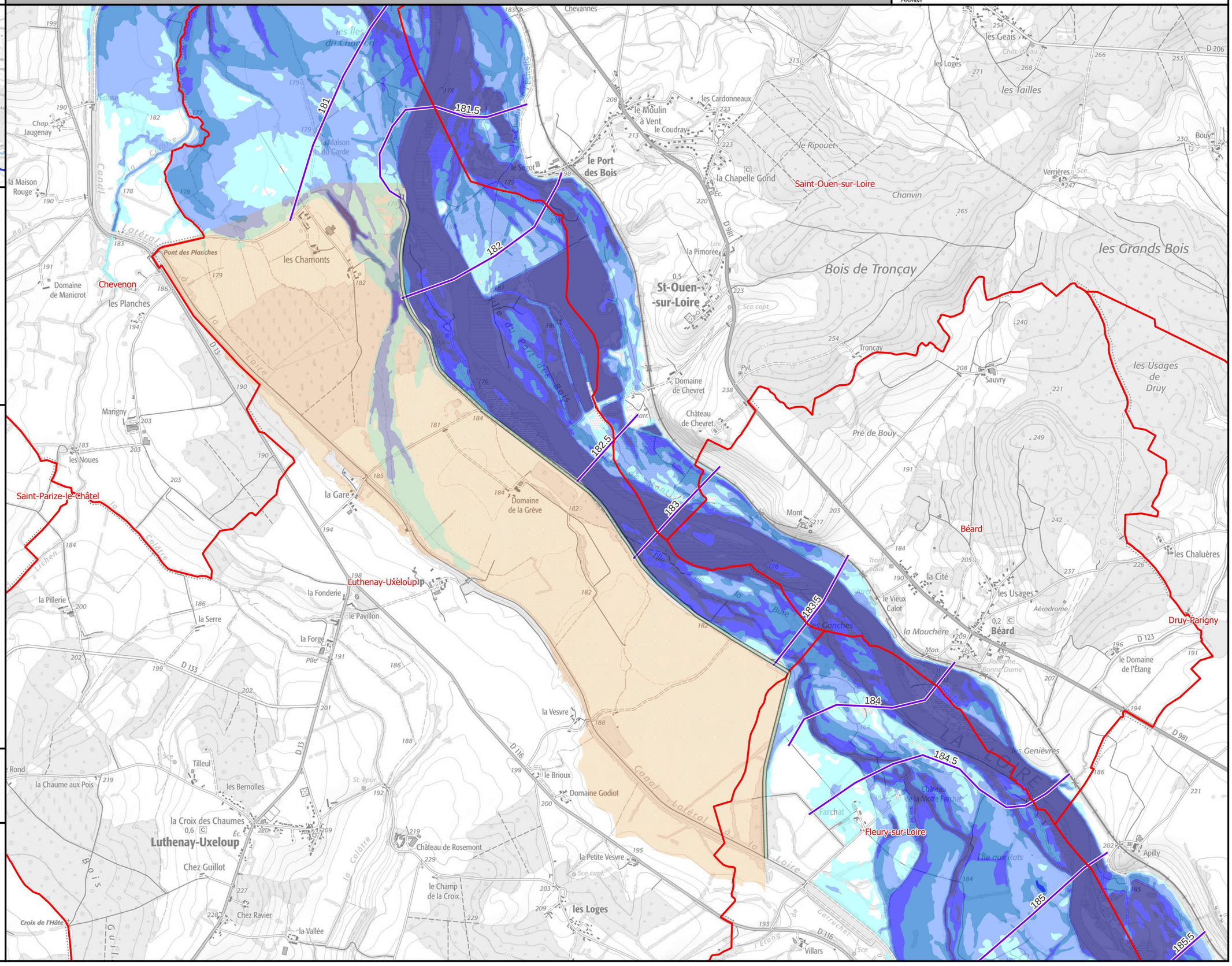

Légende

Hauteurs de submersion
- entre 0 et 0,5 m
- entre 0,5 et 1 m
- entre 1 et 1,5 m
- entre 1,5 et 2 m
- supérieure à 2 m

Zone d'incertitude

Ligne isocote (m NGF)

Digues

Zone soumise au comportement des systèmes d'endiguement. Se référer à l'étude de dangers

Limite de commune

Limite de département

0 250 500 750 1 000 m

N

Échelle : 1/25000, papier A3
Cartographie : DREAL CVL - Juillet 2023
Données : © IGN

INFORMATIONS : Les cartographies de zones d'inondation potentielles sont le résultat de modélisations basées sur des hypothèses relatives à l'hydrologie et aux conditions d'écoulement, et donc entachées d'incertitudes. Elles ont vocation à fournir des éléments utiles à la préparation de crise en indiquant les secteurs risquant d'être impactés selon l'ampleur de la crue. En cas de crue, la situation sur le terrain pourra être différente de la zone inondée potentielle cartographiée, il conviendra donc de se référer impérativement aux consignes fournies par les services gestionnaires de crise.

Identifiant carte	K193001010_02_3900_ZICH

Hauteurs de submersion | Cours d'eau : La Loire

Échelle de référence de Nevers : 3.90 m (environ 2150 m3/s)

PRÉFÈTE COORDONNATRICE DU BASSIN LOIRE-BRETAGNE
Liberté Égalité Fraternité

afaq ISO 9001 Qualité AFNOR CERTIFICATION 2020/85583.4

VIGICRUES

Emprise 2/5

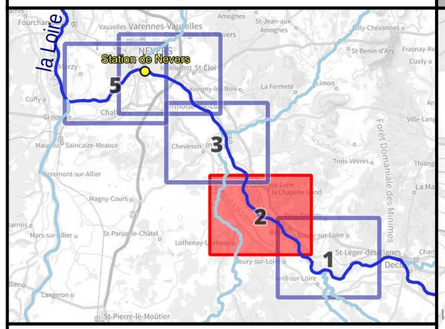

Crue passée	Hauteur (m)
Crue de septembre 1866	6.36
Crue d'octobre 1846	6.33
Crue de mai-juin 1856	6.13
Crue d'octobre 1907	5.34
Crue de décembre 2003	3.86
Crue de novembre 2008	3.52
Crue de début mai 2013	2.77
Crue de novembre 2016	2.61
Crue de mai-juin 2016	2.06
Crues de janvier-février 2021	2.01
Crue de fin mai 2013	1.94
Crue de novembre 1996	1.83
Crue de novembre 2019	1.44
Crue de mai 2012	1.42
Crue de juin 2020	1.35
Crue de mai 2021	1.21

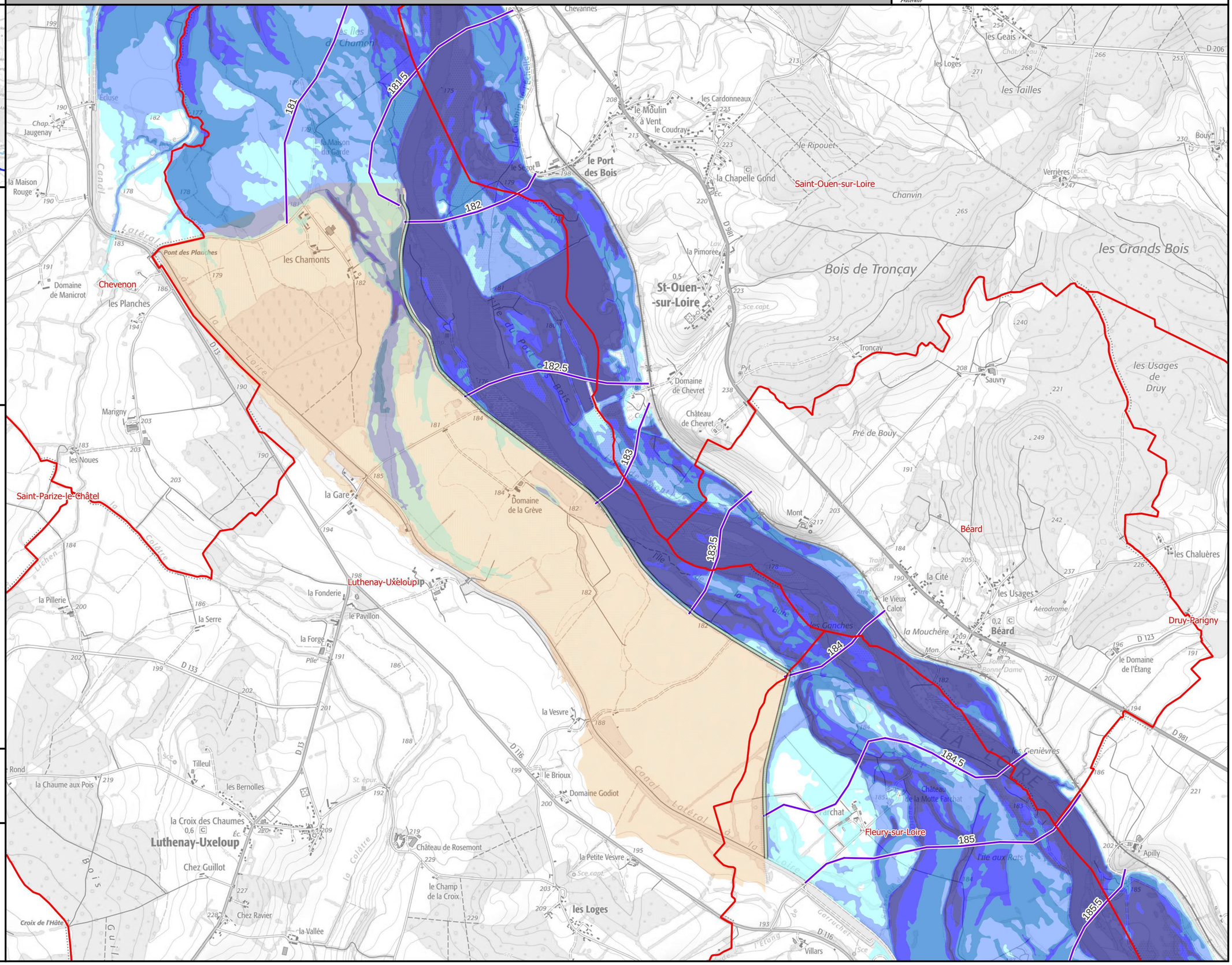

Légende

Hauteurs de submersion
- entre 0 et 0,5 m
- entre 0,5 et 1 m
- entre 1 et 1,5 m
- entre 1,5 et 2 m
- supérieure à 2 m

Zone d'incertitude

Ligne isocote (m NGF)

Digues

Zone soumise au comportement des systèmes d'endiguement. Se référer à l'étude de dangers

Limite de commune

Limite de département

0 250 500 750 1 000 m

N

Échelle : 1/25000, papier A3
Cartographie : DREAL CVL - Juillet 2023
Données : © IGN

INFORMATIONS : Les cartographies de zones d'inondation potentielles sont le résultat de modélisations basées sur des hypothèses relatives à l'hydrologie et aux conditions d'écoulement, et donc entachées d'incertitudes. Elles ont vocation à fournir des éléments utiles à la préparation de crise en indiquant les secteurs risquant d'être impactés selon l'ampleur de la crue. En cas de crue, la situation sur le terrain pourra être différente de la zone inondée potentielle cartographiée, il conviendra donc de se référer impérativement aux consignes fournies par les services gestionnaires de crise.

Identifiant carte	K193001010_02_4050_ZICH

Hauteurs de submersion | Cours d'eau : La Loire

Échelle de référence de Nevers : 4.05 m (environ 2300 m3/s)

PRÉFÈTE COORDONNATRICE DU BASSIN LOIRE-BRETAGNE
Liberté Égalité Fraternité

afaq ISO 9001 Qualité AFNOR CERTIFICATION 2020/85583.4

VIGICRUES

Emprise 2/5

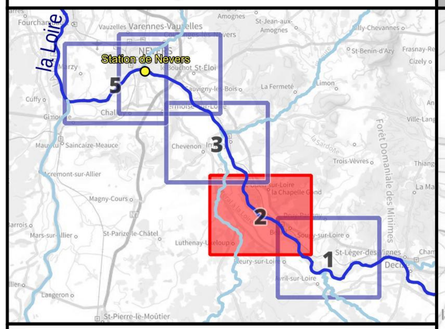

Crue passée	Hauteur (m)
Crue de septembre 1866	6.36
Crue d'octobre 1846	6.33
Crue de mai-juin 1856	6.13
Crue d'octobre 1907	5.34
Crue de décembre 2003	3.86
Crue de novembre 2008	3.52
Crue de début mai 2013	2.77
Crue de novembre 2016	2.61
Crue de mai-juin 2016	2.06
Crues de janvier-février 2021	2.01
Crue de fin mai 2013	1.94
Crue de novembre 1996	1.83
Crue de novembre 2019	1.44
Crue de mai 2012	1.42
Crue de juin 2020	1.35
Crue de mai 2021	1.21

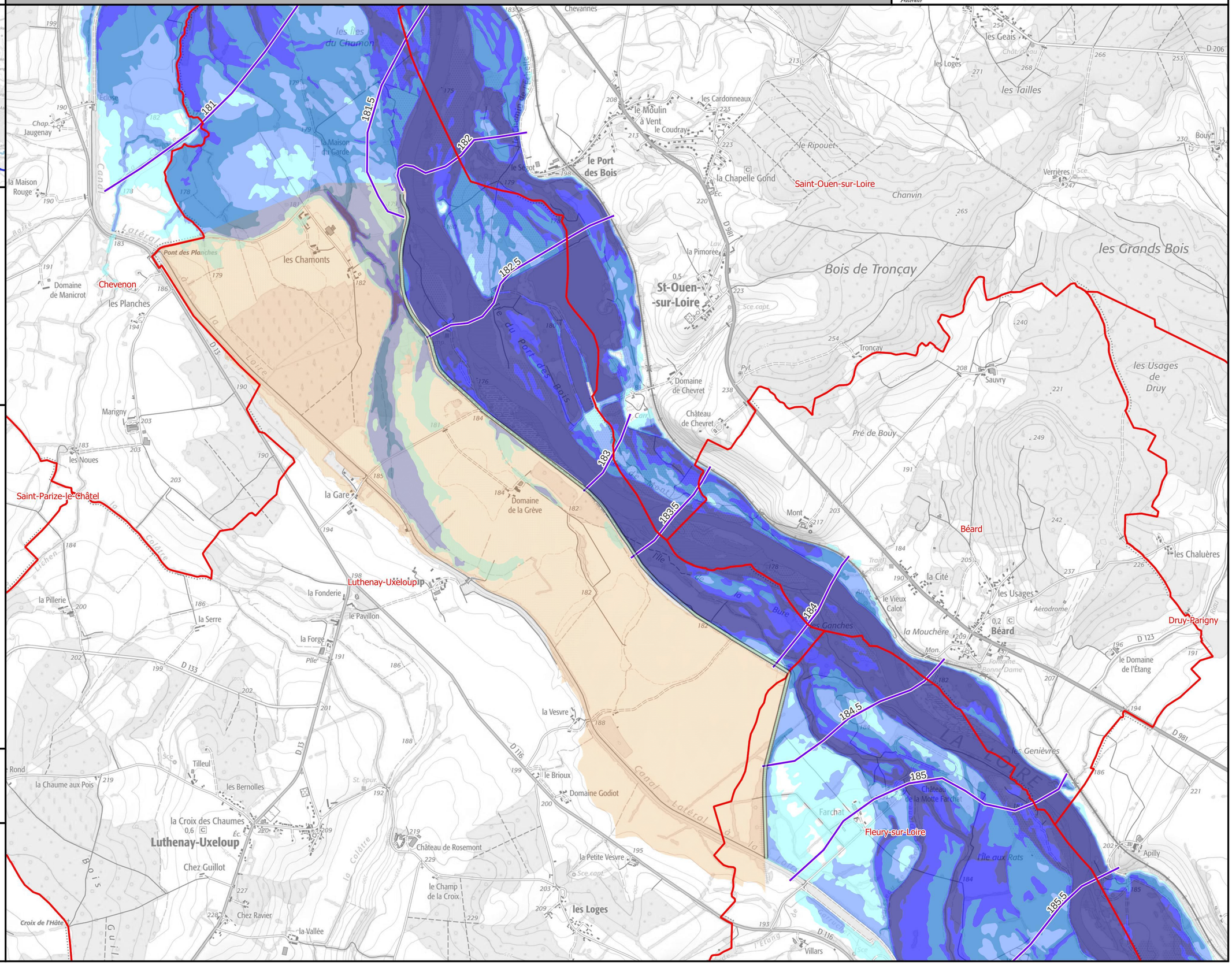

Légende

Hauteurs de submersion
- entre 0 et 0,5 m
- entre 0,5 et 1 m
- entre 1 et 1,5 m
- entre 1,5 et 2 m
- supérieure à 2 m

Zone d'incertitude

Ligne isocote (m NGF)

Digues

Zone soumise au comportement des systèmes d'endiguement. Se référer à l'étude de dangers

Limite de commune

Limite de département

0 250 500 750 1 000 m

N

Échelle : 1/25000, papier A3
Cartographie : DREAL CVL - Juillet 2023
Données : © IGN

INFORMATIONS : Les cartographies de zones d'inondation potentielles sont le résultat de modélisations basées sur des hypothèses relatives à l'hydrologie et aux conditions d'écoulement, et donc entachées d'incertitudes. Elles ont vocation à fournir des éléments utiles à la préparation de crise en indiquant les secteurs risquant d'être impactés selon l'ampleur de la crue. En cas de crue, la situation sur le terrain pourra être différente de la zone inondée potentielle cartographiée, il conviendra donc de se référer impérativement aux consignes fournies par les services gestionnaires de crise.

Identifiant carte	K193001010_02_4400_ZICH

Hauteurs de submersion | Cours d'eau : La Loire

Échelle de référence de Nevers : 4.40 m (environ 2550 m3/s)

PRÉFÈTE COORDONNATRICE DU BASSIN LOIRE-BRETAGNE
Liberté Égalité Fraternité

afaq ISO 9001 Qualité AFNOR CERTIFICATION 2020/85583.4

VIGICRUES

Emprise 2/5

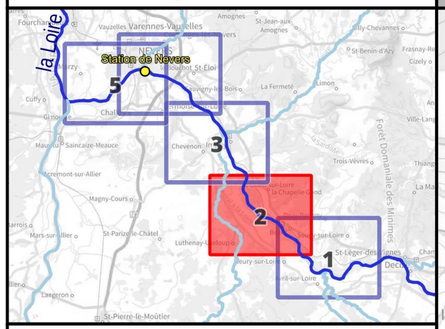

Crue passée	Hauteur (m)
Crue de septembre 1866	6.36
Crue d'octobre 1846	6.33
Crue de mai-juin 1856	6.13
Crue d'octobre 1907	5.34
Crue de décembre 2003	3.86
Crue de novembre 2008	3.52
Crue de début mai 2013	2.77
Crue de novembre 2016	2.61
Crue de mai-juin 2016	2.06
Crues de janvier-février 2021	2.01
Crue de fin mai 2013	1.94
Crue de novembre 1996	1.83
Crue de novembre 2019	1.44
Crue de mai 2012	1.42
Crue de juin 2020	1.35
Crue de mai 2021	1.21

Légende

Hauteurs de submersion
- entre 0 et 0,5 m
- entre 0,5 et 1 m
- entre 1 et 1,5 m
- entre 1,5 et 2 m
- supérieure à 2 m

Zone d'incertitude

Ligne isocote (m NGF)

Digues

Zone soumise au comportement des systèmes d'endiguement. Se référer à l'étude de dangers

Limite de commune

Limite de département

0 250 500 750 1 000 m

N

Échelle : 1/25000, papier A3
Cartographie : DREAL CVL - Juillet 2023
Données : © IGN

INFORMATIONS : Les cartographies de zones d'inondation potentielles sont le résultat de modélisations basées sur des hypothèses relatives à l'hydrologie et aux conditions d'écoulement, et donc entachées d'incertitudes. Elles ont vocation à fournir des éléments utiles à la préparation de crise en indiquant les secteurs risquant d'être impactés selon l'ampleur de la crue. En cas de crue, la situation sur le terrain pourra être différente de la zone inondée potentielle cartographiée, il conviendra donc de se référer impérativement aux consignes fournies par les services gestionnaires de crise.

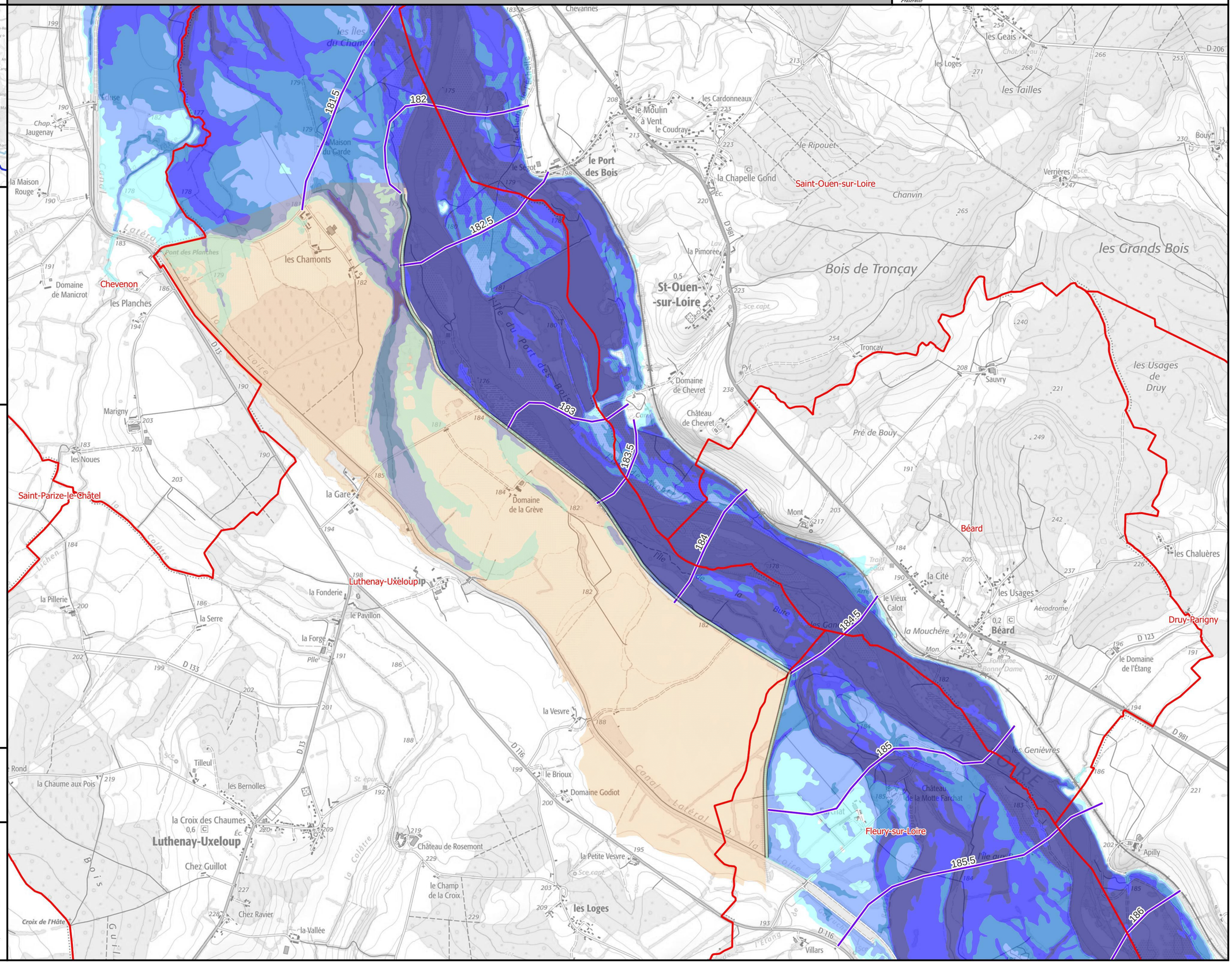

Identifiant carte	K193001010_02_5000_ZICH

Hauteurs de submersion | Cours d'eau : La Loire

Échelle de référence de Nevers : 5.00 m (environ 3100 m3/s)

PRÉFÈTE COORDONNATRICE DU BASSIN LOIRE-BRETAGNE
Liberté Égalité Fraternité

afaq ISO 9001 Qualité AFNOR CERTIFICATION 2020/85583.4

VIGICRUES

Emprise 2/5

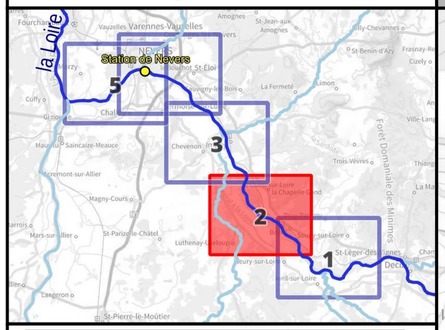

Crue passée	Hauteur (m)
Crue de septembre 1866	6.36
Crue d'octobre 1846	6.33
Crue de mai-juin 1856	6.13
Crue d'octobre 1907	5.34
Crue de décembre 2003	3.86
Crue de novembre 2008	3.52
Crue de début mai 2013	2.77
Crue de novembre 2016	2.61
Crue de mai-juin 2016	2.06
Crues de janvier-février 2021	2.01
Crue de fin mai 2013	1.94
Crue de novembre 1996	1.83
Crue de novembre 2019	1.44
Crue de mai 2012	1.42
Crue de juin 2020	1.35
Crue de mai 2021	1.21

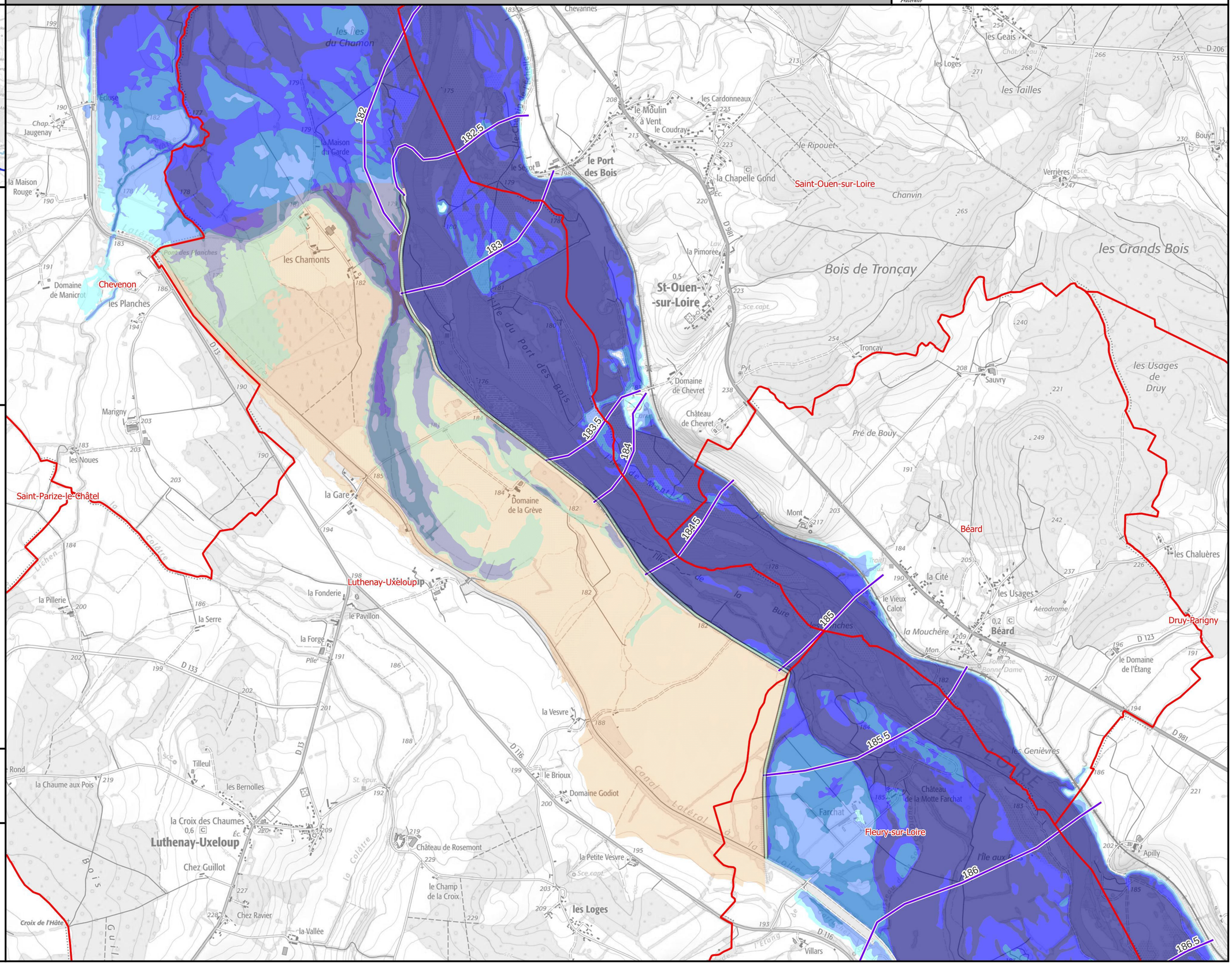

Légende

Hauteurs de submersion
- entre 0 et 0,5 m
- entre 0,5 et 1 m
- entre 1 et 1,5 m
- entre 1,5 et 2 m
- supérieure à 2 m

Zone d'incertitude

Ligne isocote (m NGF)

Digues

Zone soumise au comportement des systèmes d'endiguement. Se référer à l'étude de dangers

Limite de commune

Limite de département

0 250 500 750 1 000 m

N

Échelle : 1/25000, papier A3
Cartographie : DREAL CVL - Juillet 2023
Données : © IGN

INFORMATIONS : Les cartographies de zones d'inondation potentielles sont le résultat de modélisations basées sur des hypothèses relatives à l'hydrologie et aux conditions d'écoulement, et donc entachées d'incertitudes. Elles ont vocation à fournir des éléments utiles à la préparation de crise en indiquant les secteurs risquant d'être impactés selon l'ampleur de la crue. En cas de crue, la situation sur le terrain pourra être différente de la zone inondée potentielle cartographiée, il conviendra donc de se référer impérativement aux consignes fournies par les services gestionnaires de crise.

Identifiant carte	K193001010_02_EAIP

Enveloppe approchée des inondations potentielles

Emprise 2/5

Échelle de référence de Nevers

PRÉFÈTE COORDONNATRICE DU BASSIN LOIRE-BRETAGNE
Liberté Égalité Fraternité

afaq ISO 9001 Qualité AFNOR CERTIFICATION 2020/85583.4

VIGICRUES

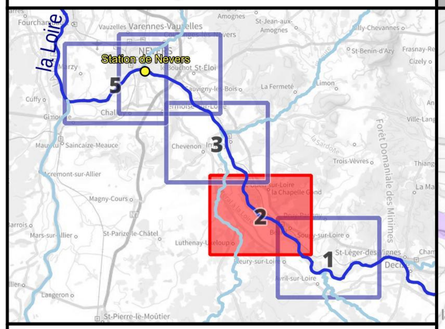

Crue passée	Hauteur (m)
Crue de septembre 1866	6.36
Crue d'octobre 1846	6.33
Crue de mai-juin 1856	6.13
Crue d'octobre 1907	5.34
Crue de décembre 2003	3.86
Crue de novembre 2008	3.52
Crue de début mai 2013	2.77
Crue de novembre 2016	2.61
Crue de mai-juin 2016	2.06
Crues de janvier-février 2021	2.01
Crue de fin mai 2013	1.94
Crue de novembre 1996	1.83
Crue de novembre 2019	1.44
Crue de mai 2012	1.42
Crue de juin 2020	1.35
Crue de mai 2021	1.21

Légende

- Digues
- Enveloppe approchée des inondations potentielles (2011)
- Limite de commune
- Limite de département

L'EAIP a été élaborée dans le cadre de la Directive Européenne "Inondations", afin d'approcher les contours des événements extrêmes. L'effet des ouvrages hydrauliques (barrages et digues de protection) n'est pas considéré : les digues de protection sont considérées comme transparentes. L'EAIP représente l'emprise potentielle des débordements de tous les cours d'eau, y compris les petits et les intermittents, des torrents, des fonds de talweg. Elle n'intègre ni les ruissellements en versant (coulées de boues et ruissellements localisés en dehors des talwegs), ni les phénomènes spécifiques liés à la saturation locale des réseaux d'assainissement en milieu urbain.

0 250 500 750 1 000 m

N

Échelle : 1/25000, papier A3
Cartographie : DREAL CVL - Août 2023
Données : © IGN

INFORMATIONS : Les cartographies de zones d'inondation potentielles sont le résultat de modélisations basées sur des hypothèses relatives à l'hydrologie et aux conditions d'écoulement, et donc entachées d'incertitudes. Elles ont vocation à fournir des éléments utiles à la préparation de crise en indiquant les secteurs risquant d'être impactés selon l'ampleur de la crue. En cas de crue, la situation sur le terrain pourra être différente de la zone inondée potentielle cartographiée, il conviendra donc de se référer impérativement aux consignes fournies par les services gestionnaires de crise.

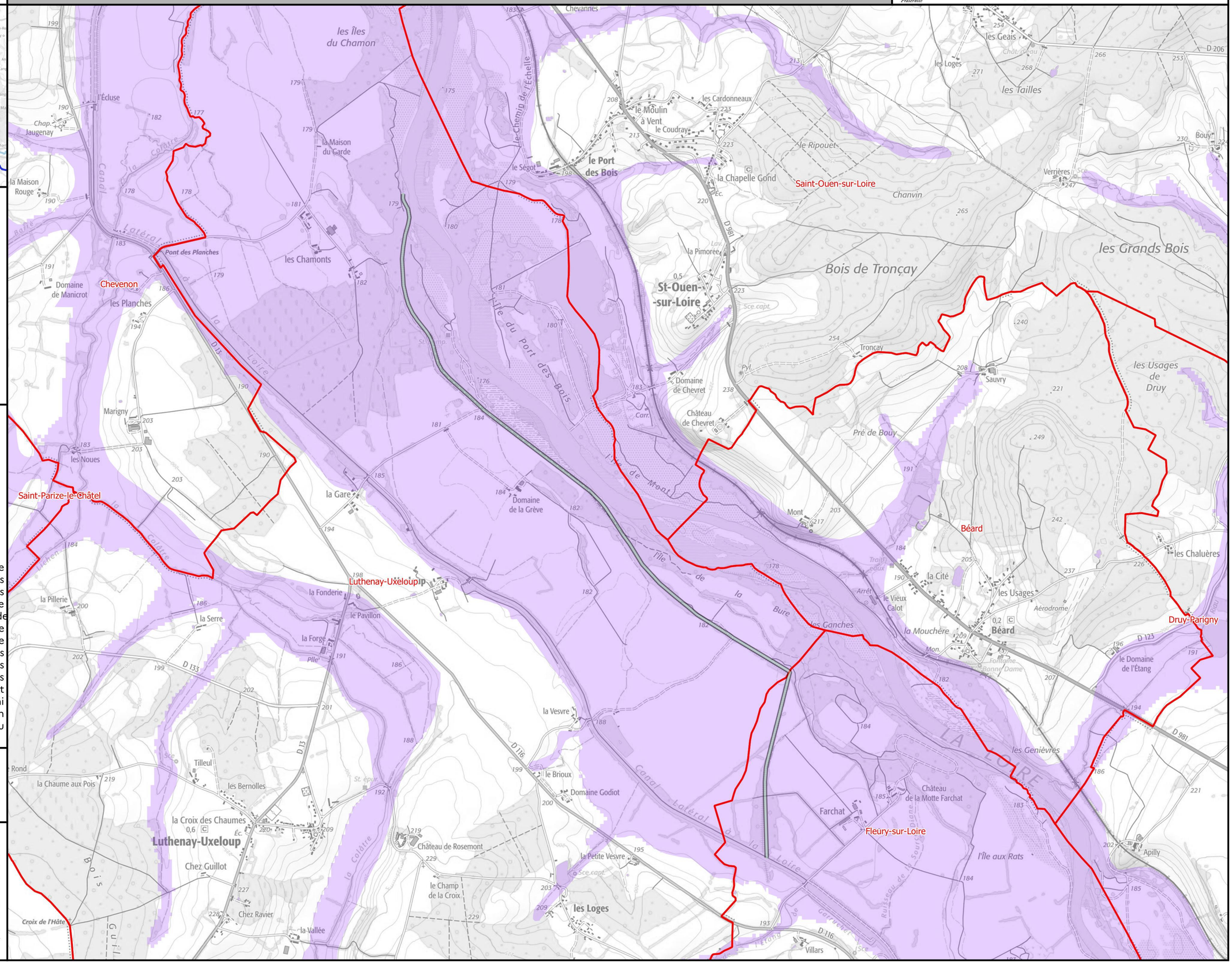

Identifiant carte	K193001010_03_2850_ZICH

Hauteurs de submersion | Cours d'eau : La Loire

Échelle de référence de Nevers : 2.85 m (environ 1400 m3/s)

PRÉFÈTE COORDONNATRICE DU BASSIN LOIRE-BRETAGNE
Liberté Égalité Fraternité

afaq ISO 9001 Qualité AFNOR CERTIFICATION 2020/85583.4

VIGICRUES

Emprise 3/5

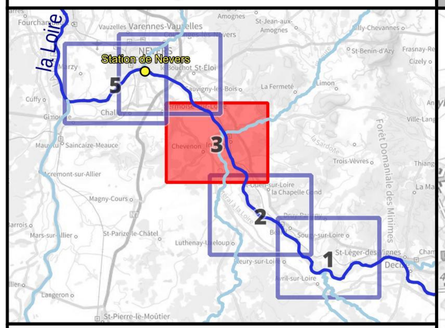

Crue passée	Hauteur (m)
Crue de septembre 1866	6.36
Crue d'octobre 1846	6.33
Crue de mai-juin 1856	6.13
Crue d'octobre 1907	5.34
Crue de décembre 2003	3.86
Crue de novembre 2008	3.52
Crue de début mai 2013	2.77
Crue de novembre 2016	2.61
Crue de mai-juin 2016	2.06
Crues de janvier-février 2021	2.01
Crue de fin mai 2013	1.94
Crue de novembre 1996	1.83
Crue de novembre 2019	1.44
Crue de mai 2012	1.42
Crue de juin 2020	1.35
Crue de mai 2021	1.21

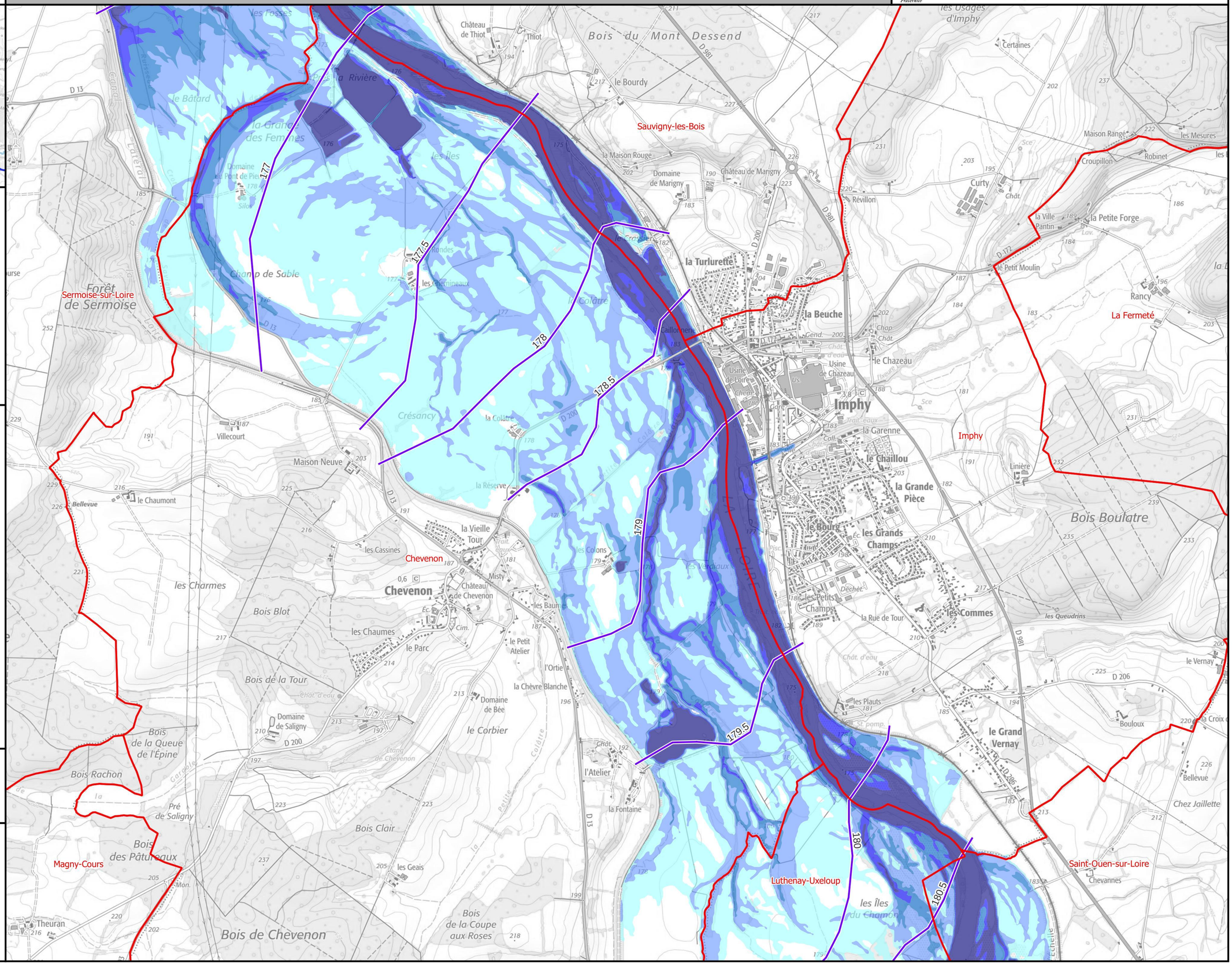

Légende

Hauteurs de submersion
- entre 0 et 0,5 m
- entre 0,5 et 1 m
- entre 1 et 1,5 m
- entre 1,5 et 2 m
- supérieure à 2 m

Zone d'incertitude

Ligne isocote (m NGF)

Digues

Zone soumise au comportement des systèmes d'endiguement. Se référer à l'étude de dangers

Limite de commune

Limite de département

0 250 500 750 1 000 m

N

Échelle : 1/25000, papier A3
Cartographie : DREAL CVL - Juillet 2023
Données : © IGN

INFORMATIONS : Les cartographies de zones d'inondation potentielles sont le résultat de modélisations basées sur des hypothèses relatives à l'hydrologie et aux conditions d'écoulement, et donc entachées d'incertitudes. Elles ont vocation à fournir des éléments utiles à la préparation de crise en indiquant les secteurs risquant d'être impactés selon l'ampleur de la crue. En cas de crue, la situation sur le terrain pourra être différente de la zone inondée potentielle cartographiée, il conviendra donc de se référer impérativement aux consignes fournies par les services gestionnaires de crise.

Identifiant carte	K193001010_03_3050_ZICH

Hauteurs de submersion | Cours d'eau : La Loire

Échelle de référence de Nevers : 3.05 m (environ 1550 m3/s)

PRÉFÈTE COORDONNATRICE DU BASSIN LOIRE-BRETAGNE
Liberté Égalité Fraternité

afaq ISO 9001 Qualité AFNOR CERTIFICATION 2020/85583.4

VIGICRUES

Emprise 3/5

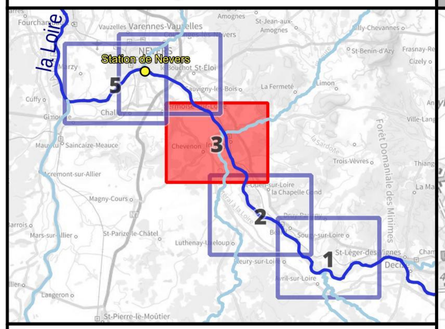

Crue passée	Hauteur (m)
Crue de septembre 1866	6.36
Crue d'octobre 1846	6.33
Crue de mai-juin 1856	6.13
Crue d'octobre 1907	5.34
Crue de décembre 2003	3.86
Crue de novembre 2008	3.52
Crue de début mai 2013	2.77
Crue de novembre 2016	2.61
Crue de mai-juin 2016	2.06
Crues de janvier-février 2021	2.01
Crue de fin mai 2013	1.94
Crue de novembre 1996	1.83
Crue de novembre 2019	1.44
Crue de mai 2012	1.42
Crue de juin 2020	1.35
Crue de mai 2021	1.21

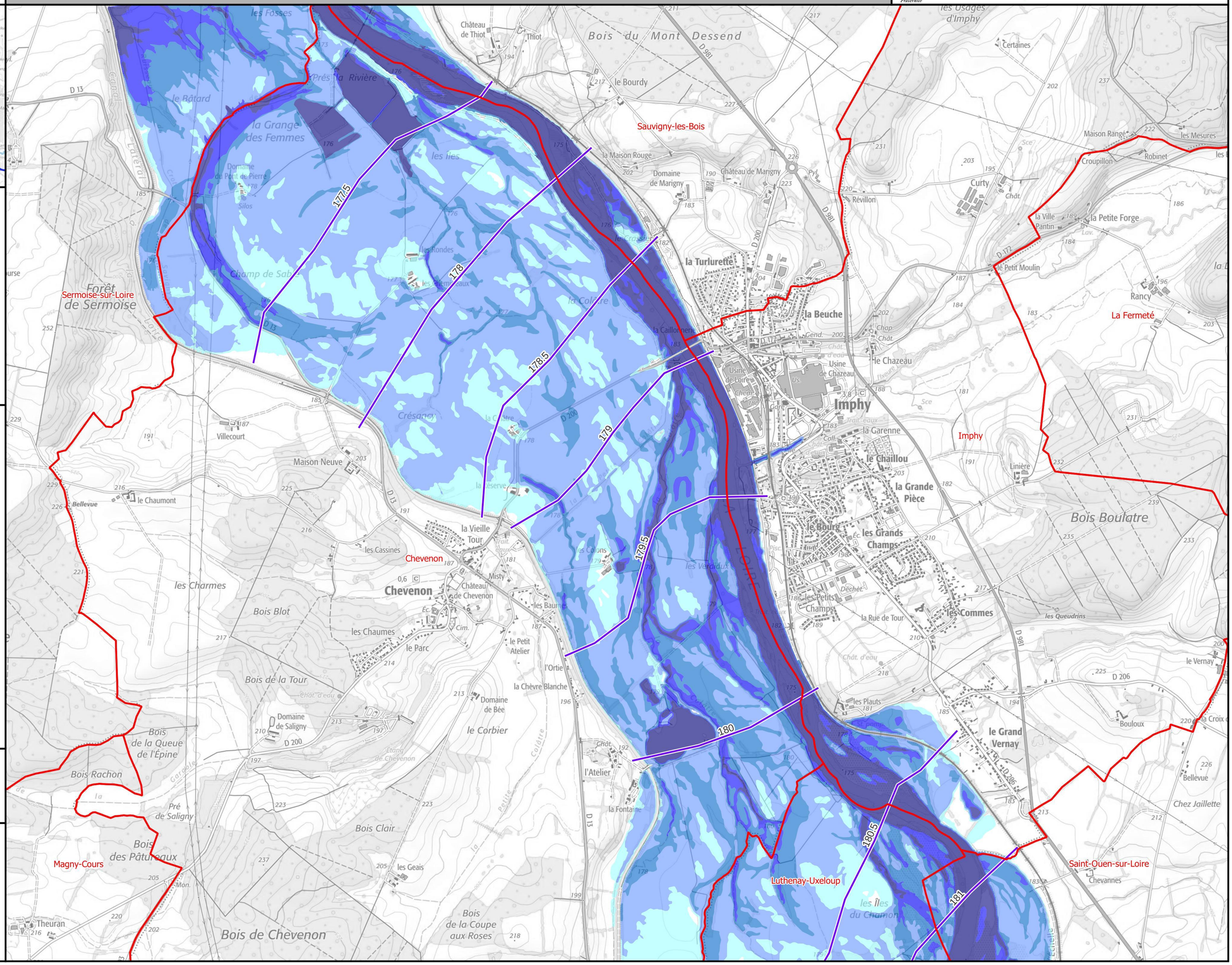

Légende

Hauteurs de submersion
- entre 0 et 0,5 m
- entre 0,5 et 1 m
- entre 1 et 1,5 m
- entre 1,5 et 2 m
- supérieure à 2 m

Zone d'incertitude

Ligne isocote (m NGF)

Digues

Zone soumise au comportement des systèmes d'endiguement. Se référer à l'étude de dangers

Limite de commune

Limite de département

0 250 500 750 1 000 m

N

Échelle : 1/25000, papier A3
Cartographie : DREAL CVL - Juillet 2023
Données : © IGN

INFORMATIONS : Les cartographies de zones d'inondation potentielles sont le résultat de modélisations basées sur des hypothèses relatives à l'hydrologie et aux conditions d'écoulement, et donc entachées d'incertitudes. Elles ont vocation à fournir des éléments utiles à la préparation de crise en indiquant les secteurs risquant d'être impactés selon l'ampleur de la crue. En cas de crue, la situation sur le terrain pourra être différente de la zone inondée potentielle cartographiée, il conviendra donc de se référer impérativement aux consignes fournies par les services gestionnaires de crise.

Identifiant carte	K193001010_03_3300_ZICH

Hauteurs de submersion | Cours d'eau : La Loire

Échelle de référence de Nevers : 3.30 m (environ 1700 m3/s)

PRÉFÈTE COORDONNATRICE DU BASSIN LOIRE-BRETAGNE
Liberté Égalité Fraternité

afaq ISO 9001 Qualité AFNOR CERTIFICATION 2020/85583.4

VIGICRUES

Emprise 3/5

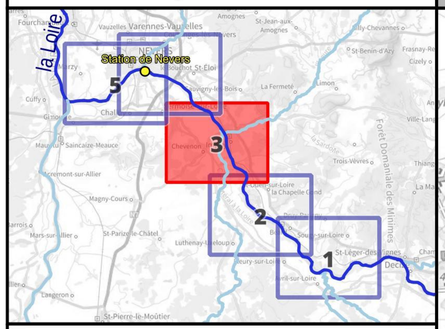

Crue passée	Hauteur (m)
Crue de septembre 1866	6.36
Crue d'octobre 1846	6.33
Crue de mai-juin 1856	6.13
Crue d'octobre 1907	5.34
Crue de décembre 2003	3.86
Crue de novembre 2008	3.52
Crue de début mai 2013	2.77
Crue de novembre 2016	2.61
Crue de mai-juin 2016	2.06
Crues de janvier-février 2021	2.01
Crue de fin mai 2013	1.94
Crue de novembre 1996	1.83
Crue de novembre 2019	1.44
Crue de mai 2012	1.42
Crue de juin 2020	1.35
Crue de mai 2021	1.21

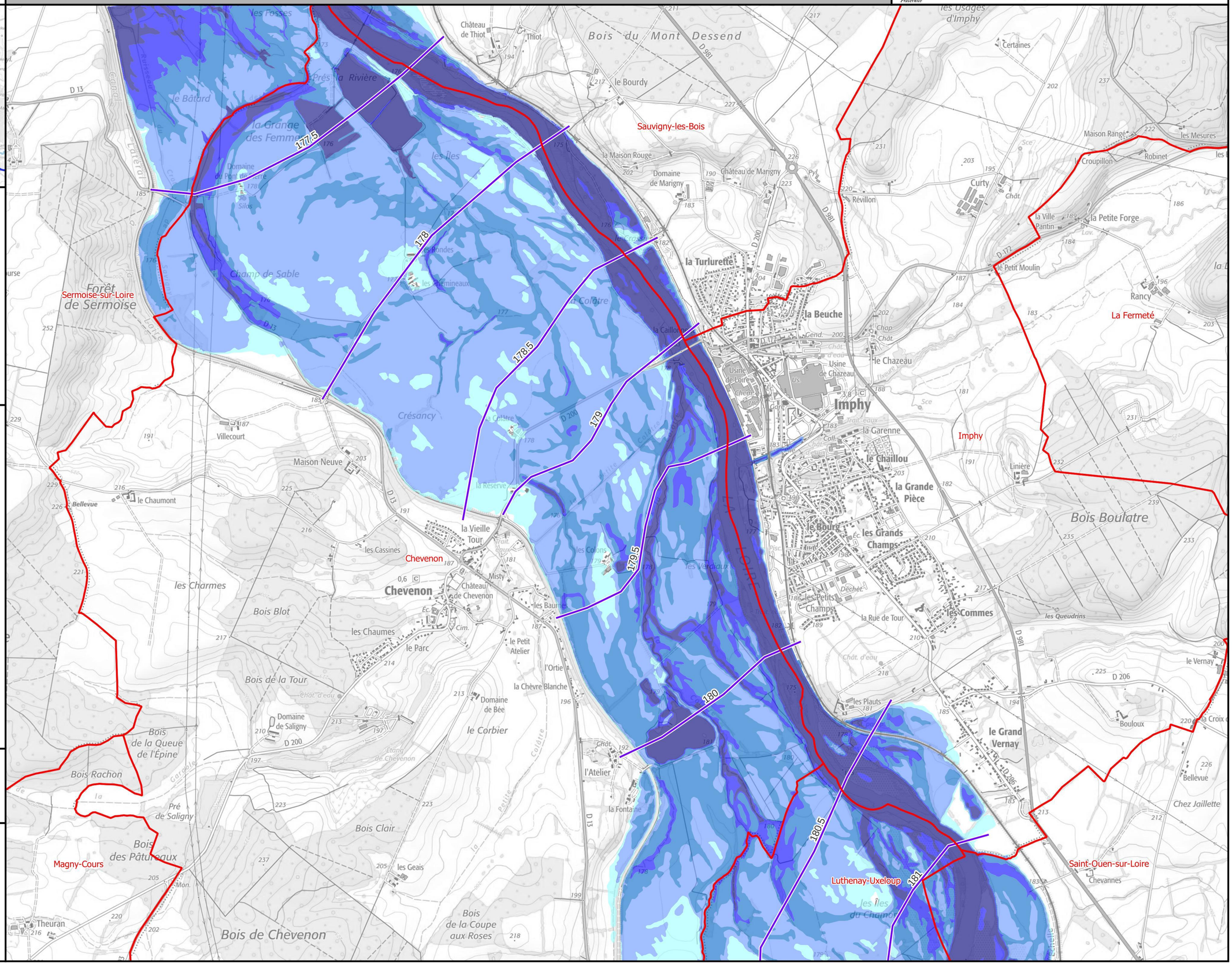

Légende

Hauteurs de submersion
- entre 0 et 0,5 m
- entre 0,5 et 1 m
- entre 1 et 1,5 m
- entre 1,5 et 2 m
- supérieure à 2 m

Zone d'incertitude

Ligne isocote (m NGF)

Digues

Zone soumise au comportement des systèmes d'endiguement. Se référer à l'étude de dangers

Limite de commune

Limite de département

0 250 500 750 1 000 m

N

Échelle : 1/25000, papier A3
Cartographie : DREAL CVL - Juillet 2023
Données : © IGN

INFORMATIONS : Les cartographies de zones d'inondation potentielles sont le résultat de modélisations basées sur des hypothèses relatives à l'hydrologie et aux conditions d'écoulement, et donc entachées d'incertitudes. Elles ont vocation à fournir des éléments utiles à la préparation de crise en indiquant les secteurs risquant d'être impactés selon l'ampleur de la crue. En cas de crue, la situation sur le terrain pourra être différente de la zone inondée potentielle cartographiée, il conviendra donc de se référer impérativement aux consignes fournies par les services gestionnaires de crise.

Identifiant carte	K193001010_03_3550_ZICH

Hauteurs de submersion | Cours d'eau : La Loire

Échelle de référence de Nevers : 3.55 m (environ 1850 m3/s)

PRÉFÈTE COORDONNATRICE DU BASSIN LOIRE-BRETAGNE
Liberté Égalité Fraternité

afaq ISO 9001 Qualité AFNOR CERTIFICATION 2020/85583.4

VIGICRUES

Emprise 3/5

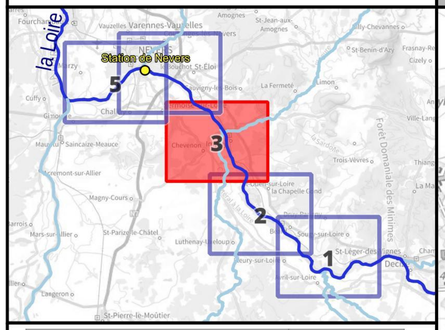

Crue passée	Hauteur (m)
Crue de septembre 1866	6.36
Crue d'octobre 1846	6.33
Crue de mai-juin 1856	6.13
Crue d'octobre 1907	5.34
Crue de décembre 2003	3.86
Crue de novembre 2008	3.52
Crue de début mai 2013	2.77
Crue de novembre 2016	2.61
Crue de mai-juin 2016	2.06
Crues de janvier-février 2021	2.01
Crue de fin mai 2013	1.94
Crue de novembre 1996	1.83
Crue de novembre 2019	1.44
Crue de mai 2012	1.42
Crue de juin 2020	1.35
Crue de mai 2021	1.21

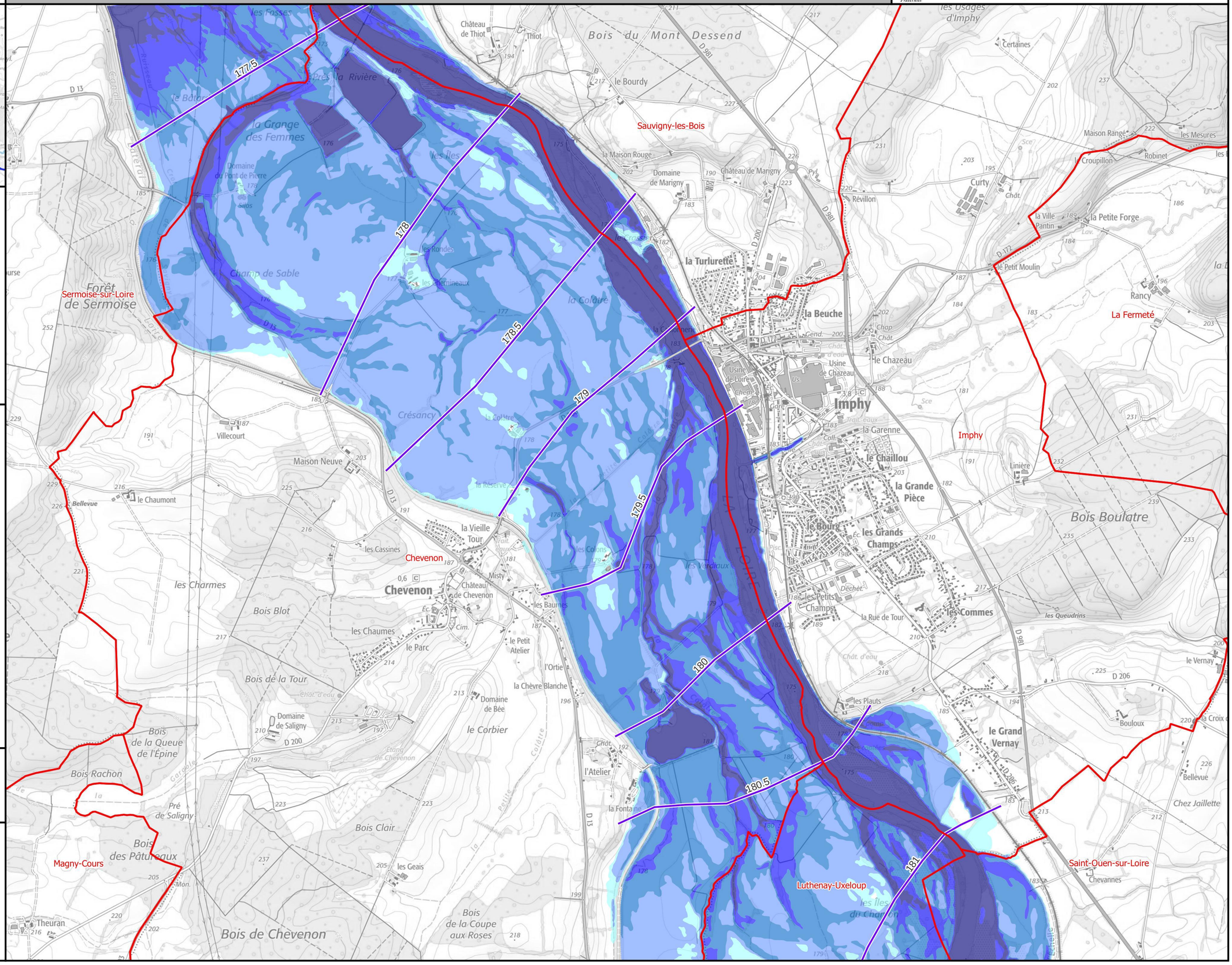

Légende

Hauteurs de submersion
- entre 0 et 0,5 m
- entre 0,5 et 1 m
- entre 1 et 1,5 m
- entre 1,5 et 2 m
- supérieure à 2 m

Zone d'incertitude

Ligne isocote (m NGF)

Digues

Zone soumise au comportement des systèmes d'endiguement. Se référer à l'étude de dangers

Limite de commune

Limite de département

0 250 500 750 1 000 m

N

Échelle : 1/25000, papier A3
Cartographie : DREAL CVL - Juillet 2023
Données : © IGN

INFORMATIONS : Les cartographies de zones d'inondation potentielles sont le résultat de modélisations basées sur des hypothèses relatives à l'hydrologie et aux conditions d'écoulement, et donc entachées d'incertitudes. Elles ont vocation à fournir des éléments utiles à la préparation de crise en indiquant les secteurs risquant d'être impactés selon l'ampleur de la crue. En cas de crue, la situation sur le terrain pourra être différente de la zone inondée potentielle cartographiée, il conviendra donc de se référer impérativement aux consignes fournies par les services gestionnaires de crise.

Identifiant carte	K193001010_03_3900_ZICH

Hauteurs de submersion | Cours d'eau : La Loire

Échelle de référence de Nevers : 3.90 m (environ 2150 m3/s)

PRÉFÈTE COORDONNATRICE DU BASSIN LOIRE-BRETAGNE
Liberté Égalité Fraternité

afaq ISO 9001 Qualité AFNOR CERTIFICATION 2020/85583.4

VIGICRUES

Emprise 3/5

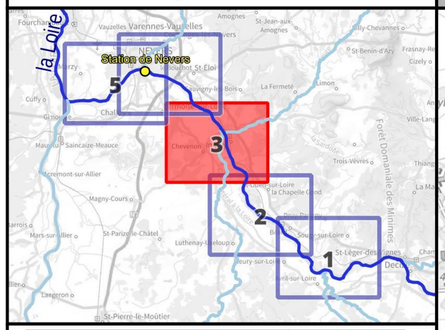

Crue passée	Hauteur (m)
Crue de septembre 1866	6.36
Crue d'octobre 1846	6.33
Crue de mai-juin 1856	6.13
Crue d'octobre 1907	5.34
Crue de décembre 2003	3.86
Crue de novembre 2008	3.52
Crue de début mai 2013	2.77
Crue de novembre 2016	2.61
Crue de mai-juin 2016	2.06
Crues de janvier-février 2021	2.01
Crue de fin mai 2013	1.94
Crue de novembre 1996	1.83
Crue de novembre 2019	1.44
Crue de mai 2012	1.42
Crue de juin 2020	1.35
Crue de mai 2021	1.21

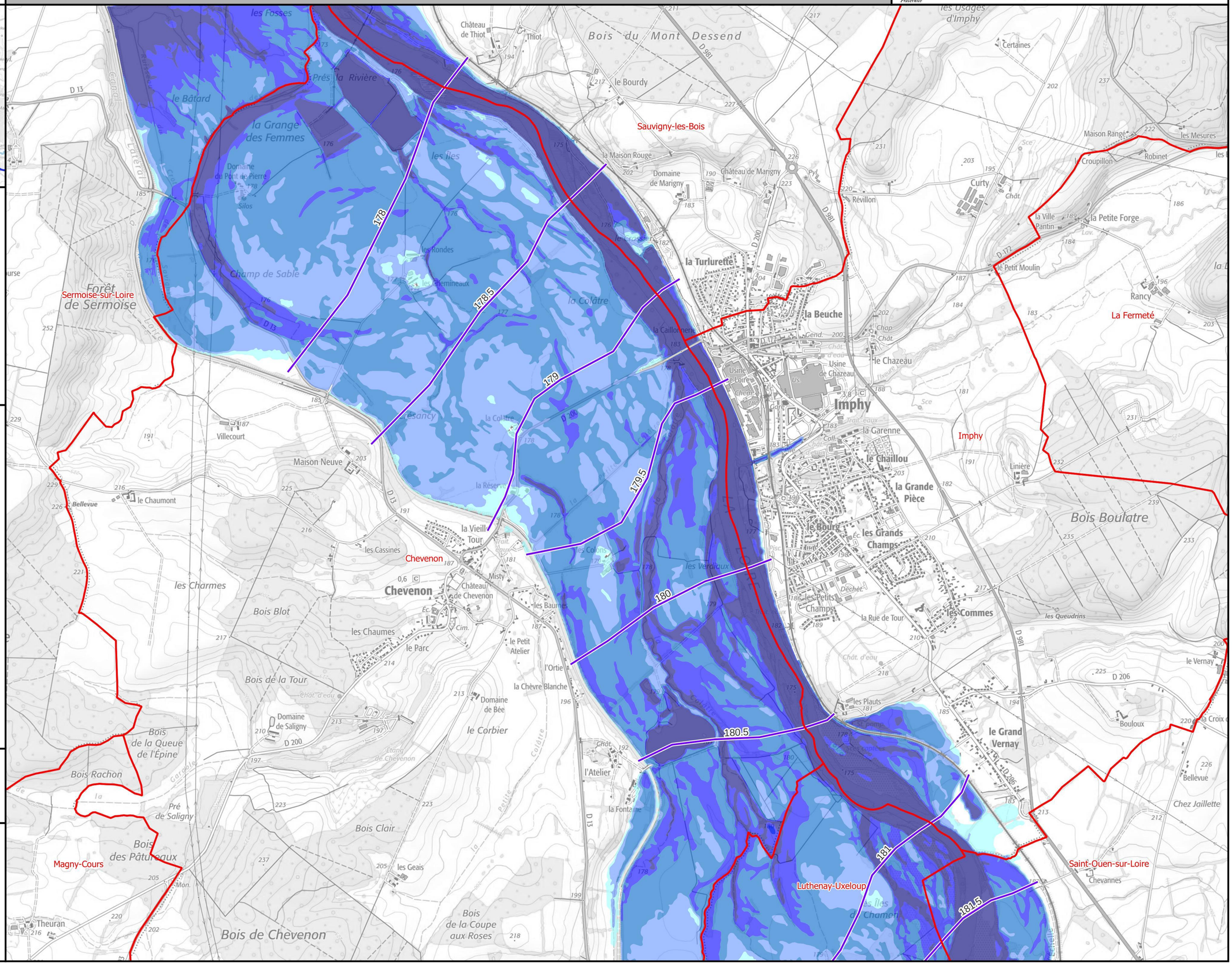

Légende

Hauteurs de submersion
- entre 0 et 0,5 m
- entre 0,5 et 1 m
- entre 1 et 1,5 m
- entre 1,5 et 2 m
- supérieure à 2 m

Zone d'incertitude

Ligne isocote (m NGF)

Digues

Zone soumise au comportement des systèmes d'endiguement. Se référer à l'étude de dangers

Limite de commune

Limite de département

0 250 500 750 1 000 m

N

Échelle : 1/25000, papier A3
Cartographie : DREAL CVL - Juillet 2023
Données : © IGN

INFORMATIONS : Les cartographies de zones d'inondation potentielles sont le résultat de modélisations basées sur des hypothèses relatives à l'hydrologie et aux conditions d'écoulement, et donc entachées d'incertitudes. Elles ont vocation à fournir des éléments utiles à la préparation de crise en indiquant les secteurs risquant d'être impactés selon l'ampleur de la crue. En cas de crue, la situation sur le terrain pourra être différente de la zone inondée potentielle cartographiée, il conviendra donc de se référer impérativement aux consignes fournies par les services gestionnaires de crise.

Identifiant carte	K193001010_03_4050_ZICH

Hauteurs de submersion | Cours d'eau : La Loire

Échelle de référence de Nevers : 4.05 m (environ 2300 m3/s)

PRÉFÈTE COORDONNATRICE DU BASSIN LOIRE-BRETAGNE
Liberté Égalité Fraternité

afaq ISO 9001 Qualité AFNOR CERTIFICATION 2020/85583.4

VIGICRUES

Emprise 3/5

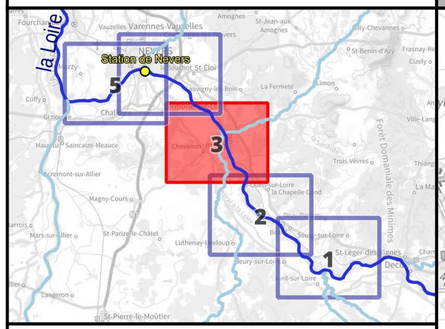

Crue passée	Hauteur (m)
Crue de septembre 1866	6.36
Crue d'octobre 1846	6.33
Crue de mai-juin 1856	6.13
Crue d'octobre 1907	5.34
Crue de décembre 2003	3.86
Crue de novembre 2008	3.52
Crue de début mai 2013	2.77
Crue de novembre 2016	2.61
Crue de mai-juin 2016	2.06
Crues de janvier-février 2021	2.01
Crue de fin mai 2013	1.94
Crue de novembre 1996	1.83
Crue de novembre 2019	1.44
Crue de mai 2012	1.42
Crue de juin 2020	1.35
Crue de mai 2021	1.21

Légende

Hauteurs de submersion
- entre 0 et 0,5 m
- entre 0,5 et 1 m
- entre 1 et 1,5 m
- entre 1,5 et 2 m
- supérieure à 2 m

Zone d'incertitude

Ligne isocote (m NGF)

Digues

Zone soumise au comportement des systèmes d'endiguement. Se référer à l'étude de dangers

Limite de commune

Limite de département

0 250 500 750 1 000 m

N

Échelle : 1/25000, papier A3
Cartographie : DREAL CVL - Juillet 2023
Données : © IGN

INFORMATIONS : Les cartographies de zones d'inondation potentielles sont le résultat de modélisations basées sur des hypothèses relatives à l'hydrologie et aux conditions d'écoulement, et donc entachées d'incertitudes. Elles ont vocation à fournir des éléments utiles à la préparation de crise en indiquant les secteurs risquant d'être impactés selon l'ampleur de la crue. En cas de crue, la situation sur le terrain pourra être différente de la zone inondée potentielle cartographiée, il conviendra donc de se référer impérativement aux consignes fournies par les services gestionnaires de crise.

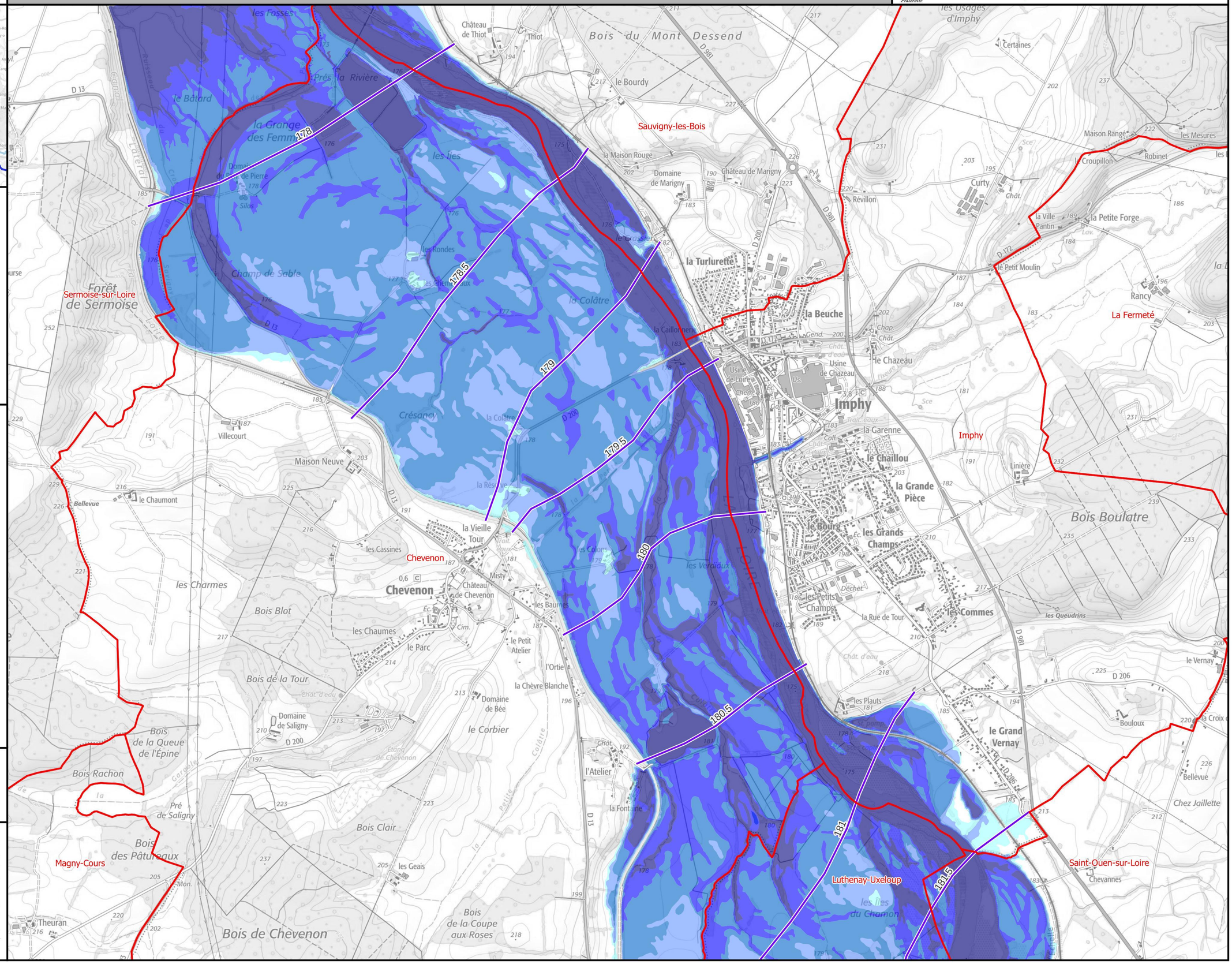

Identifiant carte	K193001010_03_4400_ZICH

Hauteurs de submersion | Cours d'eau : La Loire

Échelle de référence de Nevers : 4.40 m (environ 2550 m3/s)

PRÉFÈTE COORDONNATRICE DU BASSIN LOIRE-BRETAGNE
Liberté Égalité Fraternité

afaq ISO 9001 Qualité AFNOR CERTIFICATION 2020/85583.4

VIGICRUES

Emprise 3/5

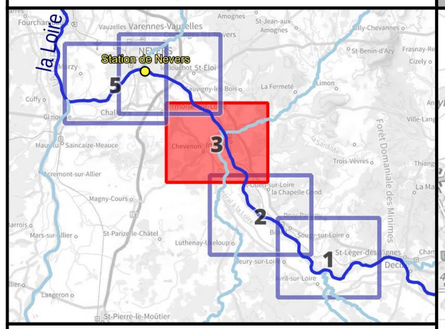

Crue passée	Hauteur (m)
Crue de septembre 1866	6.36
Crue d'octobre 1846	6.33
Crue de mai-juin 1856	6.13
Crue d'octobre 1907	5.34
Crue de décembre 2003	3.86
Crue de novembre 2008	3.52
Crue de début mai 2013	2.77
Crue de novembre 2016	2.61
Crue de mai-juin 2016	2.06
Crues de janvier-février 2021	2.01
Crue de fin mai 2013	1.94
Crue de novembre 1996	1.83
Crue de novembre 2019	1.44
Crue de mai 2012	1.42
Crue de juin 2020	1.35
Crue de mai 2021	1.21

Légende

Hauteurs de submersion
- entre 0 et 0,5 m
- entre 0,5 et 1 m
- entre 1 et 1,5 m
- entre 1,5 et 2 m
- supérieure à 2 m

Zone d'incertitude

Ligne isocote (m NGF)

Digues

Zone soumise au comportement des systèmes d'endiguement. Se référer à l'étude de dangers

Limite de commune

Limite de département

0 250 500 750 1 000 m

N

Échelle : 1/25000, papier A3
Cartographie : DREAL CVL - Juillet 2023
Données : © IGN

INFORMATIONS : Les cartographies de zones d'inondation potentielles sont le résultat de modélisations basées sur des hypothèses relatives à l'hydrologie et aux conditions d'écoulement, et donc entachées d'incertitudes. Elles ont vocation à fournir des éléments utiles à la préparation de crise en indiquant les secteurs risquant d'être impactés selon l'ampleur de la crue. En cas de crue, la situation sur le terrain pourra être différente de la zone inondée potentielle cartographiée, il conviendra donc de se référer impérativement aux consignes fournies par les services gestionnaires de crise.

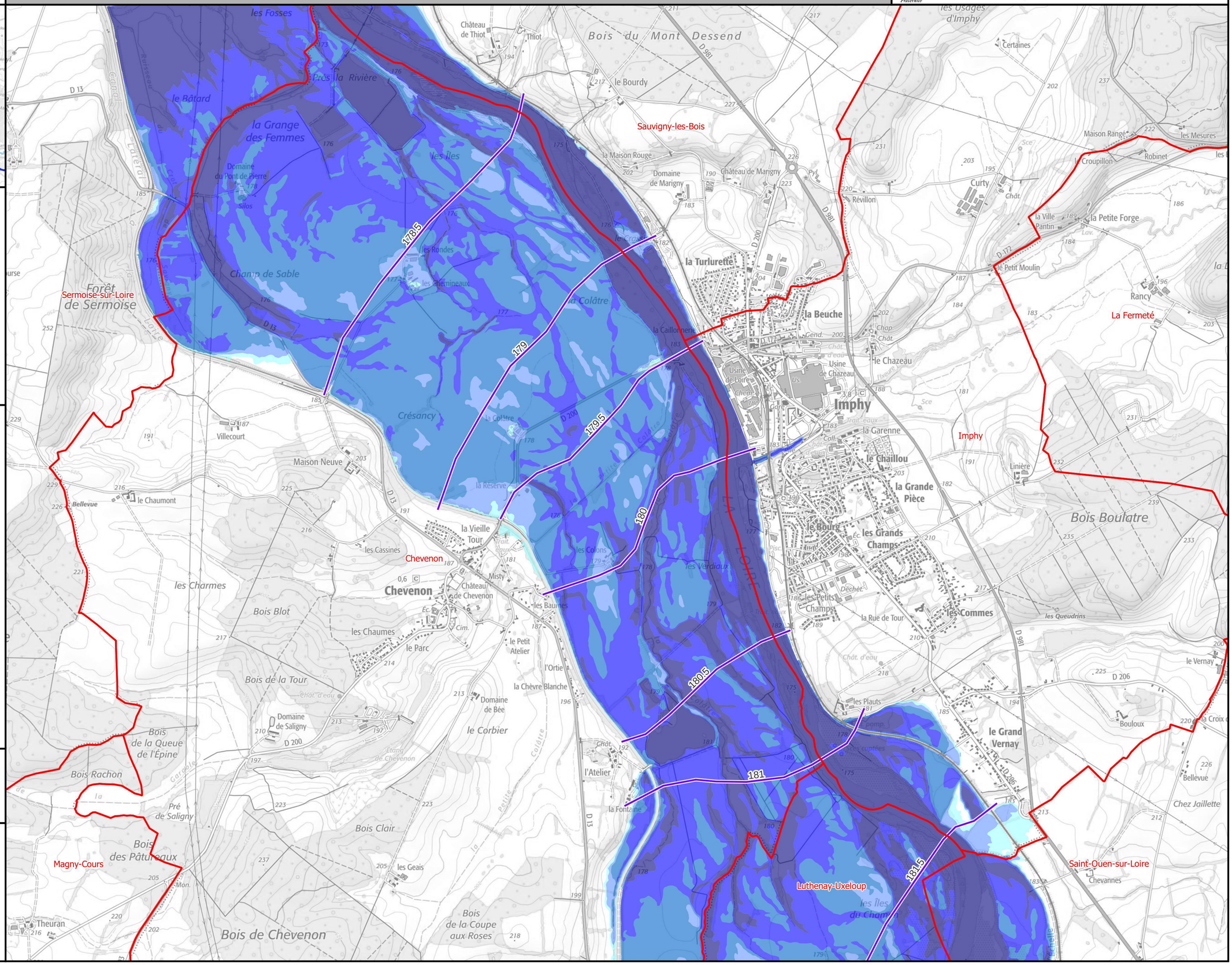

Identifiant carte	K193001010_03_5000_ZICH

Hauteurs de submersion | Cours d'eau : La Loire

Échelle de référence de Nevers : 5.00 m (environ 3100 m3/s)

PRÉFÈTE COORDONNATRICE DU BASSIN LOIRE-BRETAGNE
Liberté Égalité Fraternité

afaq ISO 9001 Qualité AFNOR CERTIFICATION 2020/85583.4

VIGICRUES

Emprise 3/5

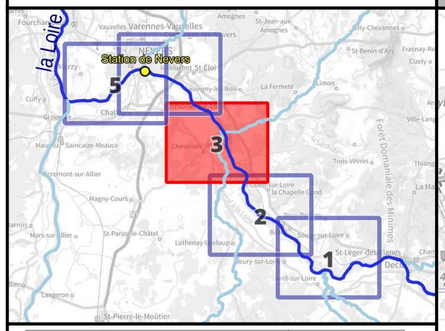

Crue passée	Hauteur (m)
Crue de septembre 1866	6.36
Crue d'octobre 1846	6.33
Crue de mai-juin 1856	6.13
Crue d'octobre 1907	5.34
Crue de décembre 2003	3.86
Crue de novembre 2008	3.52
Crue de début mai 2013	2.77
Crue de novembre 2016	2.61
Crue de mai-juin 2016	2.06
Crues de janvier-février 2021	2.01
Crue de fin mai 2013	1.94
Crue de novembre 1996	1.83
Crue de novembre 2019	1.44
Crue de mai 2012	1.42
Crue de juin 2020	1.35
Crue de mai 2021	1.21

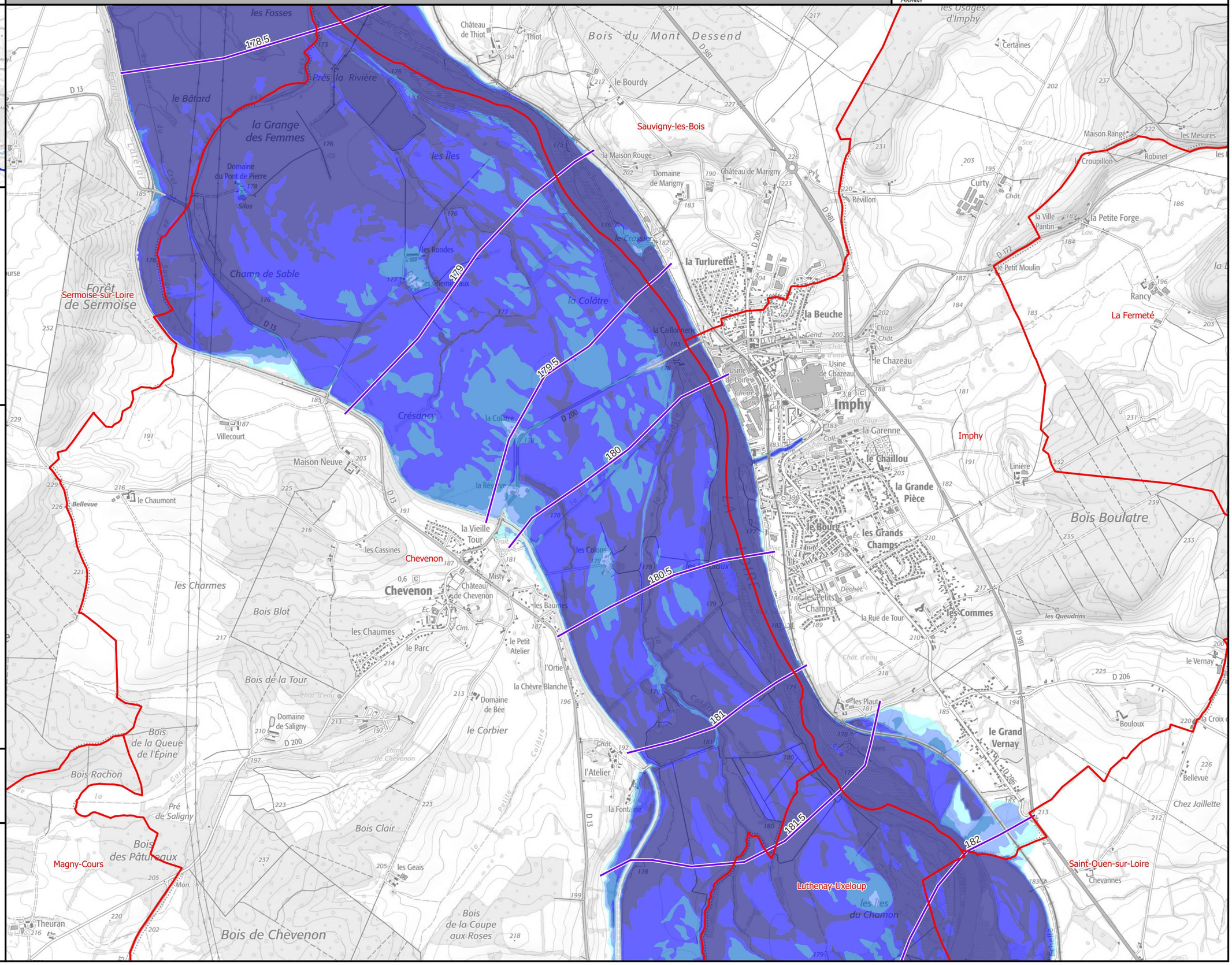

Légende

Hauteurs de submersion
- entre 0 et 0,5 m
- entre 0,5 et 1 m
- entre 1 et 1,5 m
- entre 1,5 et 2 m
- supérieure à 2 m

Zone d'incertitude

Ligne isocote (m NGF)

Digues

Zone soumise au comportement des systèmes d'endiguement. Se référer à l'étude de dangers

Limite de commune

Limite de département

0 250 500 750 1 000 m

N

Échelle : 1/25000, papier A3
Cartographie : DREAL CVL - Juillet 2023
Données : © IGN

INFORMATIONS : Les cartographies de zones d'inondation potentielles sont le résultat de modélisations basées sur des hypothèses relatives à l'hydrologie et aux conditions d'écoulement, et donc entachées d'incertitudes. Elles ont vocation à fournir des éléments utiles à la préparation de crise en indiquant les secteurs risquant d'être impactés selon l'ampleur de la crue. En cas de crue, la situation sur le terrain pourra être différente de la zone inondée potentielle cartographiée, il conviendra donc de se référer impérativement aux consignes fournies par les services gestionnaires de crise.

Identifiant carte	K193001010_03_EAIP

Enveloppe approchée des inondations potentielles

Emprise 3/5

Échelle de référence de Nevers

PRÉFÈTE COORDONNATRICE DU BASSIN LOIRE-BRETAGNE
Liberté Égalité Fraternité

afaq ISO 9001 Qualité AFNOR CERTIFICATION 2020/85583.4

VIGICRUES

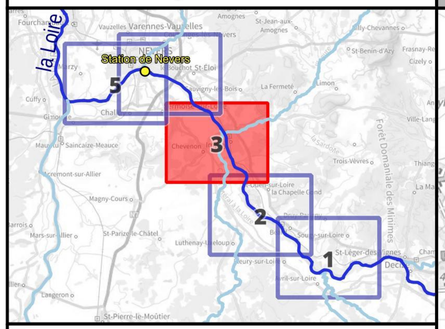

Crue passée	Hauteur (m)
Crue de septembre 1866	6.36
Crue d'octobre 1846	6.33
Crue de mai-juin 1856	6.13
Crue d'octobre 1907	5.34
Crue de décembre 2003	3.86
Crue de novembre 2008	3.52
Crue de début mai 2013	2.77
Crue de novembre 2016	2.61
Crue de mai-juin 2016	2.06
Crues de janvier-février 2021	2.01
Crue de fin mai 2013	1.94
Crue de novembre 1996	1.83
Crue de novembre 2019	1.44
Crue de mai 2012	1.42
Crue de juin 2020	1.35
Crue de mai 2021	1.21

Légende

- Digues
- Enveloppe approchée des inondations potentielles (2011)
- Limite de commune
- Limite de département

L'EAIP a été élaborée dans le cadre de la Directive Européenne "Inondations", afin d'approcher les contours des événements extrêmes. L'effet des ouvrages hydrauliques (barrages et digues de protection) n'est pas considéré : les digues de protection sont considérées comme transparentes. L'EAIP représente l'emprise potentielle des débordements de tous les cours d'eau, y compris les petits et les intermittents, des torrents, des fonds de talweg. Elle n'intègre ni les ruissellements en versant (coulées de boues et ruissellements localisés en dehors des talwegs), ni les phénomènes spécifiques liés à la saturation locale des réseaux d'assainissement en milieu urbain.

0 250 500 750 1 000 m

N

Échelle : 1/25000, papier A3
Cartographie : DREAL CVL - Août 2023
Données : © IGN

INFORMATIONS : Les cartographies de zones d'inondation potentielles sont le résultat de modélisations basées sur des hypothèses relatives à l'hydrologie et aux conditions d'écoulement, et donc entachées d'incertitudes. Elles ont vocation à fournir des éléments utiles à la préparation de crise en indiquant les secteurs risquant d'être impactés selon l'ampleur de la crue. En cas de crue, la situation sur le terrain pourra être différente de la zone inondée potentielle cartographiée, il conviendra donc de se référer impérativement aux consignes fournies par les services gestionnaires de crise.

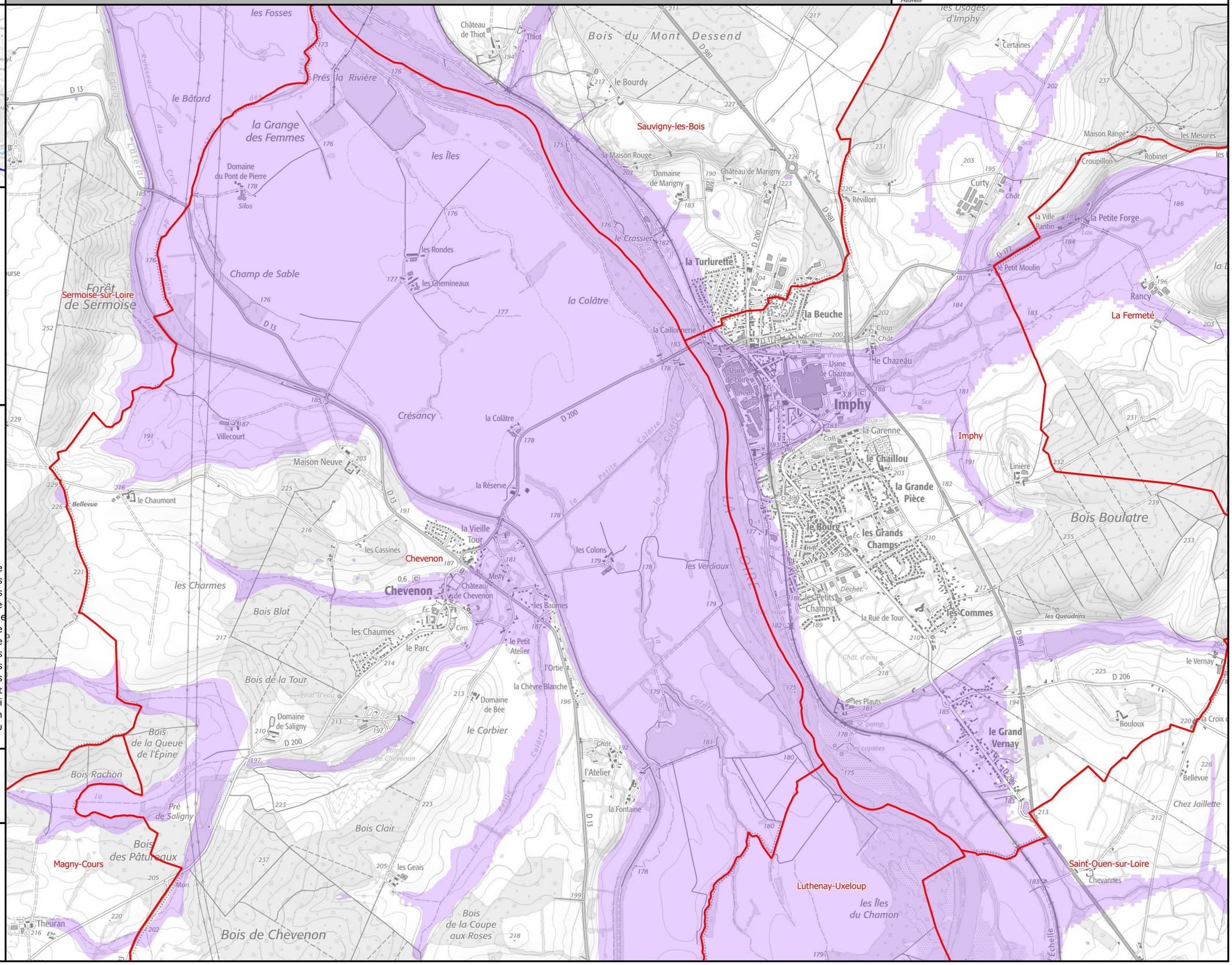

Identifiant carte	K193001010_04_2850_ZICH

Hauteurs de submersion | Cours d'eau : La Loire

Échelle de référence de Nevers : 2.85 m (environ 1400 m3/s)

PRÉFÈTE COORDONNATRICE DU BASSIN LOIRE-BRETAGNE
Liberté Égalité Fraternité

afaq ISO 9001 Qualité AFNOR CERTIFICATION 2020/85583.4

VIGICRUES

Emprise 4/5

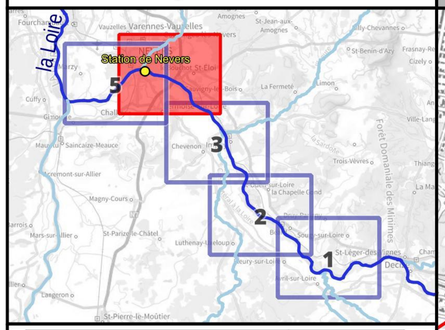

Crue passée	Hauteur (m)
Crue de septembre 1866	6.36
Crue d'octobre 1846	6.33
Crue de mai-juin 1856	6.13
Crue d'octobre 1907	5.34
Crue de décembre 2003	3.86
Crue de novembre 2008	3.52
Crue de début mai 2013	2.77
Crue de novembre 2016	2.61
Crue de mai-juin 2016	2.06
Crues de janvier-février 2021	2.01
Crue de fin mai 2013	1.94
Crue de novembre 1996	1.83
Crue de novembre 2019	1.44
Crue de mai 2012	1.42
Crue de juin 2020	1.35
Crue de mai 2021	1.21

Légende

Hauteurs de submersion
- entre 0 et 0,5 m
- entre 0,5 et 1 m
- entre 1 et 1,5 m
- entre 1,5 et 2 m
- supérieure à 2 m

Zone d'incertitude

Ligne isocote (m NGF)

Digues

Zone soumise au comportement des systèmes d'endiguement. Se référer à l'étude de dangers

Limite de commune

Limite de département

0 250 500 750 1 000 m

N

Échelle : 1/25000, papier A3
Cartographie : DREAL CVL - Juillet 2023
Données : © IGN

INFORMATIONS : Les cartographies de zones d'inondation potentielles sont le résultat de modélisations basées sur des hypothèses relatives à l'hydrologie et aux conditions d'écoulement, et donc entachées d'incertitudes. Elles ont vocation à fournir des éléments utiles à la préparation de crise en indiquant les secteurs risquant d'être impactés selon l'ampleur de la crue. En cas de crue, la situation sur le terrain pourra être différente de la zone inondée potentielle cartographiée, il conviendra donc de se référer impérativement aux consignes fournies par les services gestionnaires de crise.

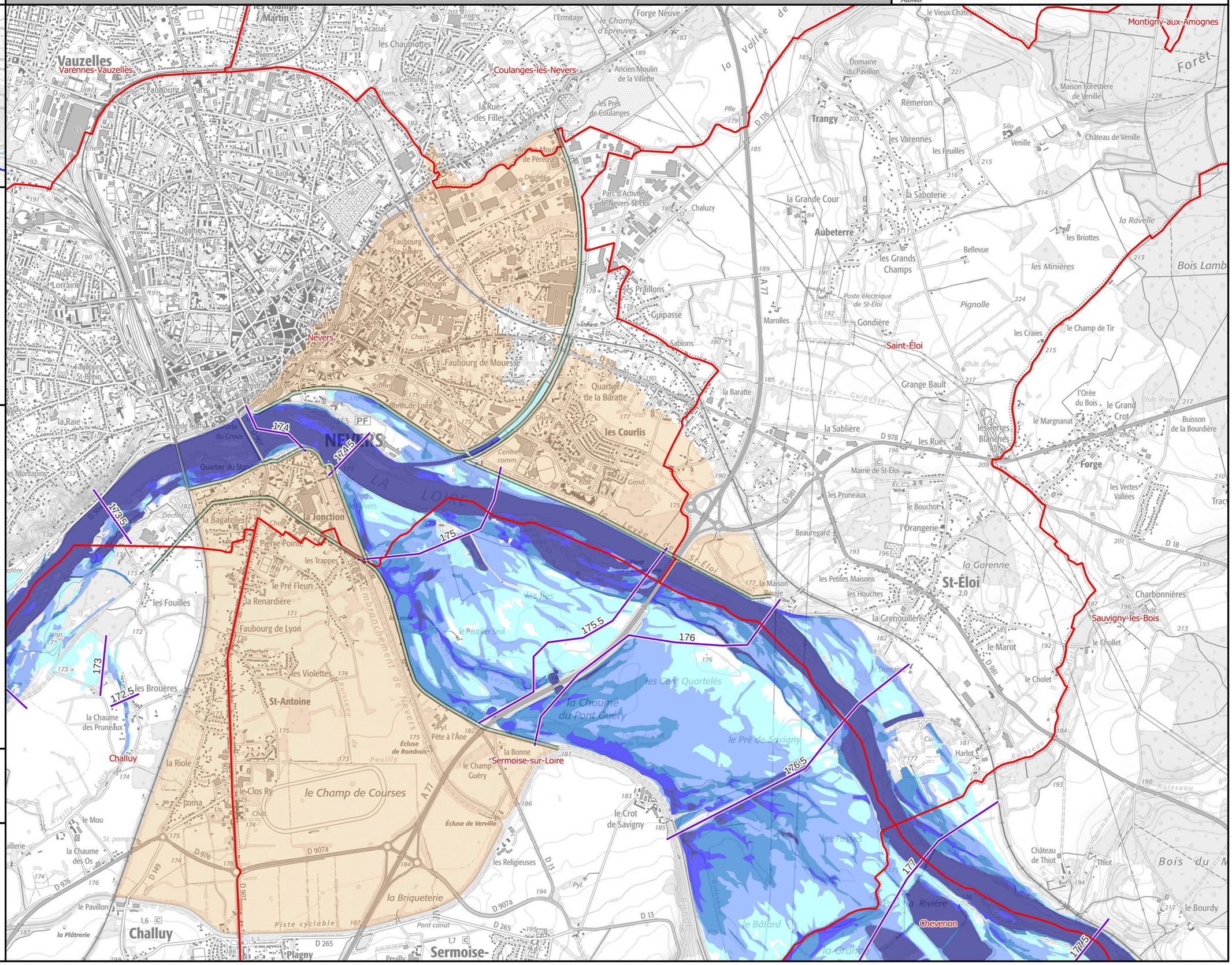

Identifiant carte	K193001010_04_3050_ZICH

Hauteurs de submersion | Cours d'eau : La Loire

Échelle de référence de Nevers : 3.05 m (environ 1550 m3/s)

PRÉFÈTE COORDONNATRICE DU BASSIN LOIRE-BRETAGNE
Liberté Égalité Fraternité

afaq ISO 9001 Qualité AFNOR CERTIFICATION 2020/85583.4

VIGICRUES

Emprise 4/5

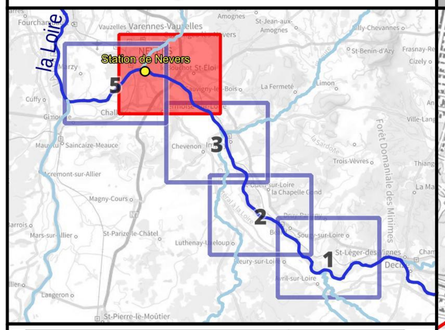

Crue passée	Hauteur (m)
Crue de septembre 1866	6.36
Crue d'octobre 1846	6.33
Crue de mai-juin 1856	6.13
Crue d'octobre 1907	5.34
Crue de décembre 2003	3.86
Crue de novembre 2008	3.52
Crue de début mai 2013	2.77
Crue de novembre 2016	2.61
Crue de mai-juin 2016	2.06
Crues de janvier-février 2021	2.01
Crue de fin mai 2013	1.94
Crue de novembre 1996	1.83
Crue de novembre 2019	1.44
Crue de mai 2012	1.42
Crue de juin 2020	1.35
Crue de mai 2021	1.21

Légende

Hauteurs de submersion
- entre 0 et 0,5 m
- entre 0,5 et 1 m
- entre 1 et 1,5 m
- entre 1,5 et 2 m
- supérieure à 2 m

Zone d'incertitude

Ligne isocote (m NGF)

Digues

Zone soumise au comportement des systèmes d'endiguement. Se référer à l'étude de dangers

Limite de commune

Limite de département

0 250 500 750 1 000 m

N

Échelle : 1/25000, papier A3
Cartographie : DREAL CVL - Juillet 2023
Données : © IGN

INFORMATIONS : Les cartographies de zones d'inondation potentielles sont le résultat de modélisations basées sur des hypothèses relatives à l'hydrologie et aux conditions d'écoulement, et donc entachées d'incertitudes. Elles ont vocation à fournir des éléments utiles à la préparation de crise en indiquant les secteurs risquant d'être impactés selon l'ampleur de la crue. En cas de crue, la situation sur le terrain pourra être différente de la zone inondée potentielle cartographiée, il conviendra donc de se référer impérativement aux consignes fournies par les services gestionnaires de crise.

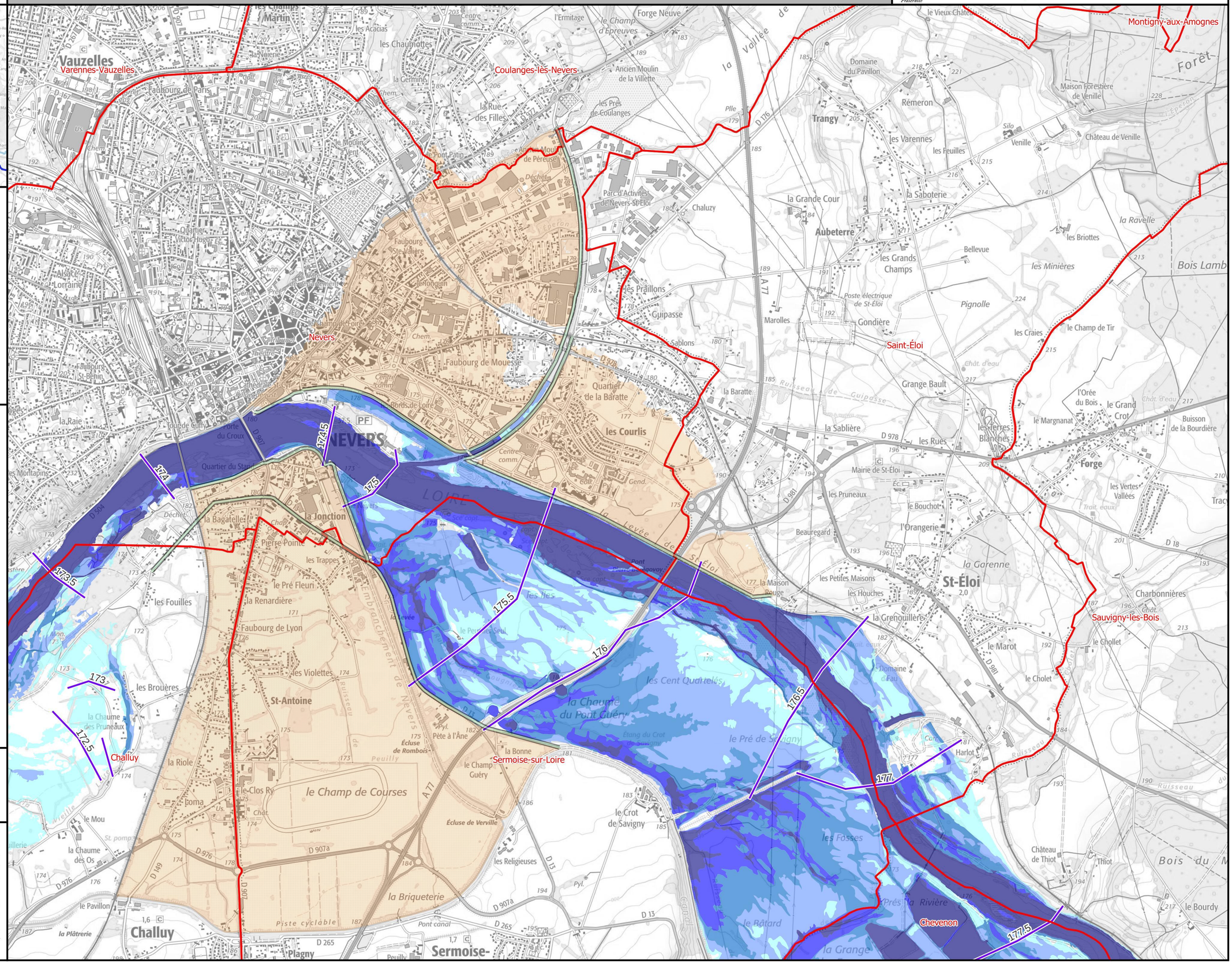

Identifiant carte	K193001010_04_3300_ZICH

Hauteurs de submersion | Cours d'eau : La Loire

Échelle de référence de Nevers : 3.30 m (environ 1700 m3/s)

PRÉFÈTE COORDONNATRICE DU BASSIN LOIRE-BRETAGNE
Liberté Égalité Fraternité

afaq ISO 9001 Qualité AFNOR CERTIFICATION 2020/85583.4

VIGICRUES

Emprise 4/5

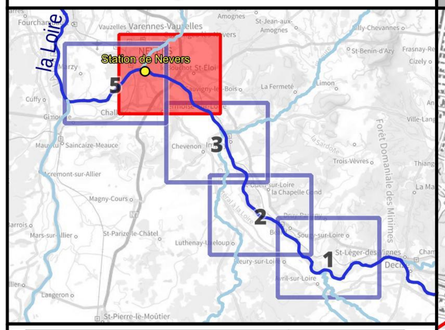

Crue passée	Hauteur (m)
Crue de septembre 1866	6.36
Crue d'octobre 1846	6.33
Crue de mai-juin 1856	6.13
Crue d'octobre 1907	5.34
Crue de décembre 2003	3.86
Crue de novembre 2008	3.52
Crue de début mai 2013	2.77
Crue de novembre 2016	2.61
Crue de mai-juin 2016	2.06
Crues de janvier-février 2021	2.01
Crue de fin mai 2013	1.94
Crue de novembre 1996	1.83
Crue de novembre 2019	1.44
Crue de mai 2012	1.42
Crue de juin 2020	1.35
Crue de mai 2021	1.21

Légende

Hauteurs de submersion
- entre 0 et 0,5 m
- entre 0,5 et 1 m
- entre 1 et 1,5 m
- entre 1,5 et 2 m
- supérieure à 2 m

Zone d'incertitude

Ligne isocote (m NGF)

Digues

Zone soumise au comportement des systèmes d'endiguement. Se référer à l'étude de dangers

Limite de commune

Limite de département

0 250 500 750 1 000 m

N

Échelle : 1/25000, papier A3
Cartographie : DREAL CVL - Juillet 2023
Données : © IGN

INFORMATIONS : Les cartographies de zones d'inondation potentielles sont le résultat de modélisations basées sur des hypothèses relatives à l'hydrologie et aux conditions d'écoulement, et donc entachées d'incertitudes. Elles ont vocation à fournir des éléments utiles à la préparation de crise en indiquant les secteurs risquant d'être impactés selon l'ampleur de la crue. En cas de crue, la situation sur le terrain pourra être différente de la zone inondée potentielle cartographiée, il conviendra donc de se référer impérativement aux consignes fournies par les services gestionnaires de crise.

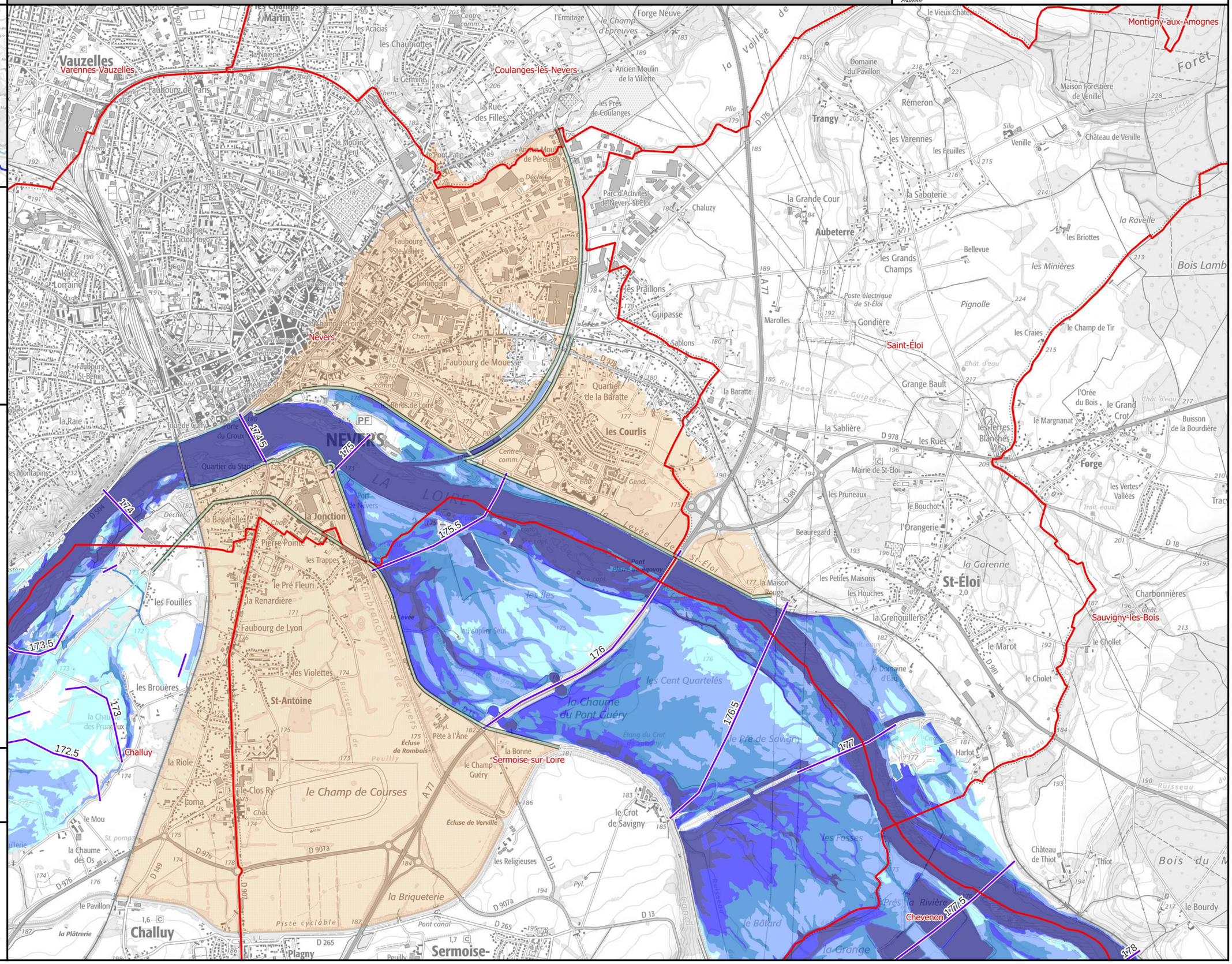

Identifiant carte	K193001010_04_3550_ZICH

Hauteurs de submersion | Cours d'eau : La Loire

Échelle de référence de Nevers : 3.55 m (environ 1850 m3/s)

PRÉFÈTE COORDONNATRICE DU BASSIN LOIRE-BRETAGNE
Liberté Égalité Fraternité

afaq ISO 9001 Qualité AFNOR CERTIFICATION 2020/85583.4

VIGICRUES

Emprise 4/5

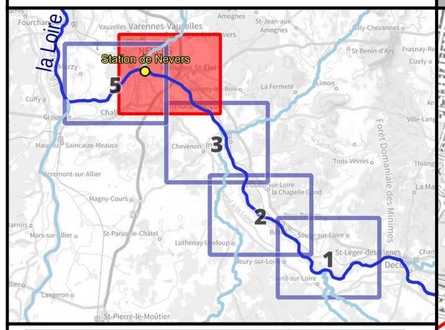

Crue passée	Hauteur (m)
Crue de septembre 1866	6.36
Crue d'octobre 1846	6.33
Crue de mai-juin 1856	6.13
Crue d'octobre 1907	5.34
Crue de décembre 2003	3.86
Crue de novembre 2008	3.52
Crue de début mai 2013	2.77
Crue de novembre 2016	2.61
Crue de mai-juin 2016	2.06
Crues de janvier-février 2021	2.01
Crue de fin mai 2013	1.94
Crue de novembre 1996	1.83
Crue de novembre 2019	1.44
Crue de mai 2012	1.42
Crue de juin 2020	1.35
Crue de mai 2021	1.21

Légende

Hauteurs de submersion
- entre 0 et 0,5 m
- entre 0,5 et 1 m
- entre 1 et 1,5 m
- entre 1,5 et 2 m
- supérieure à 2 m

Zone d'incertitude

Ligne isocote (m NGF)

Digues

Zone soumise au comportement des systèmes d'endiguement. Se référer à l'étude de dangers

Limite de commune

Limite de département

0 250 500 750 1 000 m

N

Échelle : 1/25000, papier A3
Cartographie : DREAL CVL - Juillet 2023
Données : © IGN

INFORMATIONS : Les cartographies de zones d'inondation potentielles sont le résultat de modélisations basées sur des hypothèses relatives à l'hydrologie et aux conditions d'écoulement, et donc entachées d'incertitudes. Elles ont vocation à fournir des éléments utiles à la préparation de crise en indiquant les secteurs risquant d'être impactés selon l'ampleur de la crue. En cas de crue, la situation sur le terrain pourra être différente de la zone inondée potentielle cartographiée, il conviendra donc de se référer impérativement aux consignes fournies par les services gestionnaires de crise.

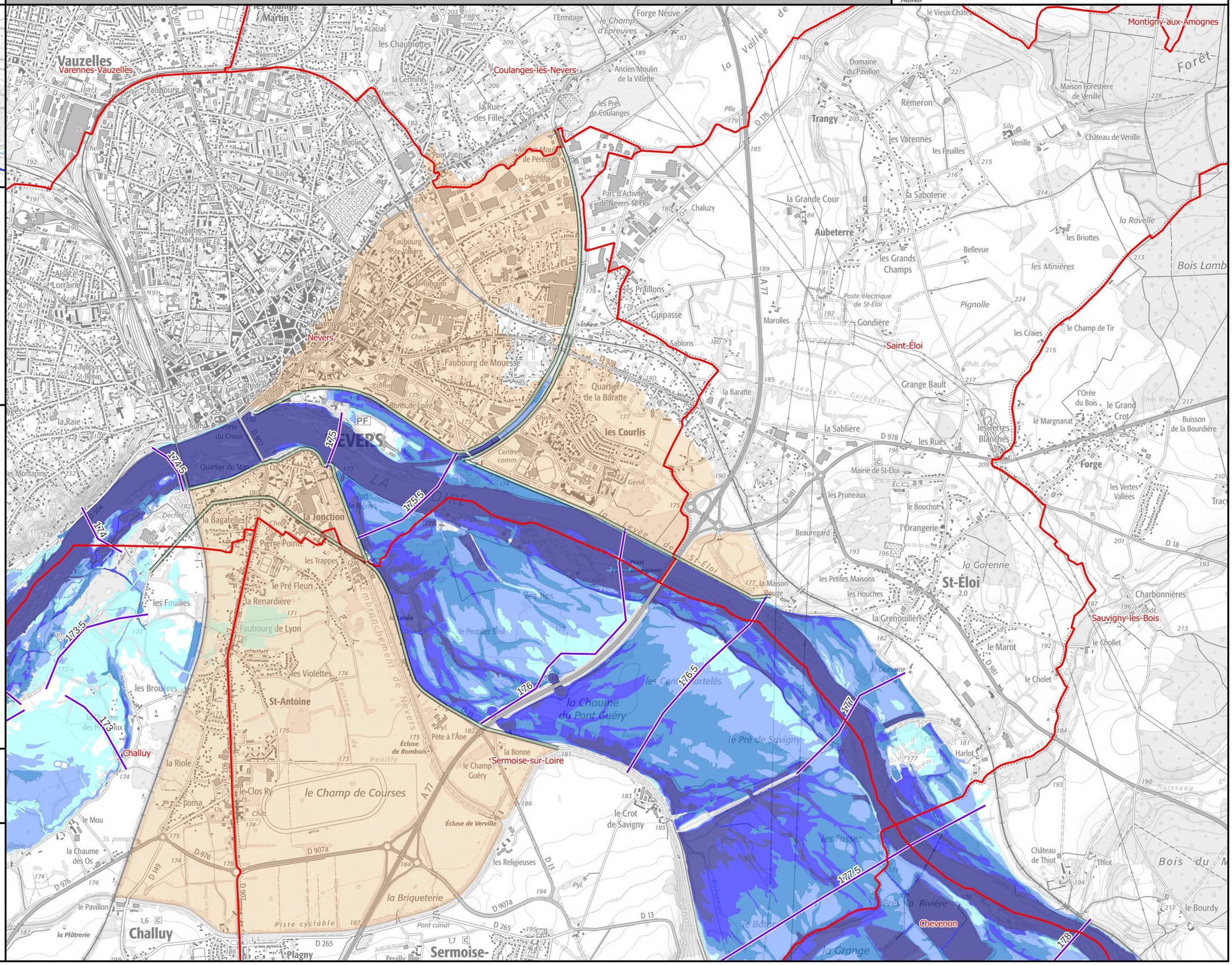

Identifiant carte	K193001010_04_3900_ZICH

Hauteurs de submersion | Cours d'eau : La Loire

Emprise 4/5

Échelle de référence de Nevers : 3.90 m (environ 2150 m3/s)

PRÉFÈTE COORDONNATRICE DU BASSIN LOIRE-BRETAGNE
Liberté Égalité Fraternité

afaq ISO 9001 Qualité AFNOR CERTIFICATION 2020/85583.4

VIGICRUES

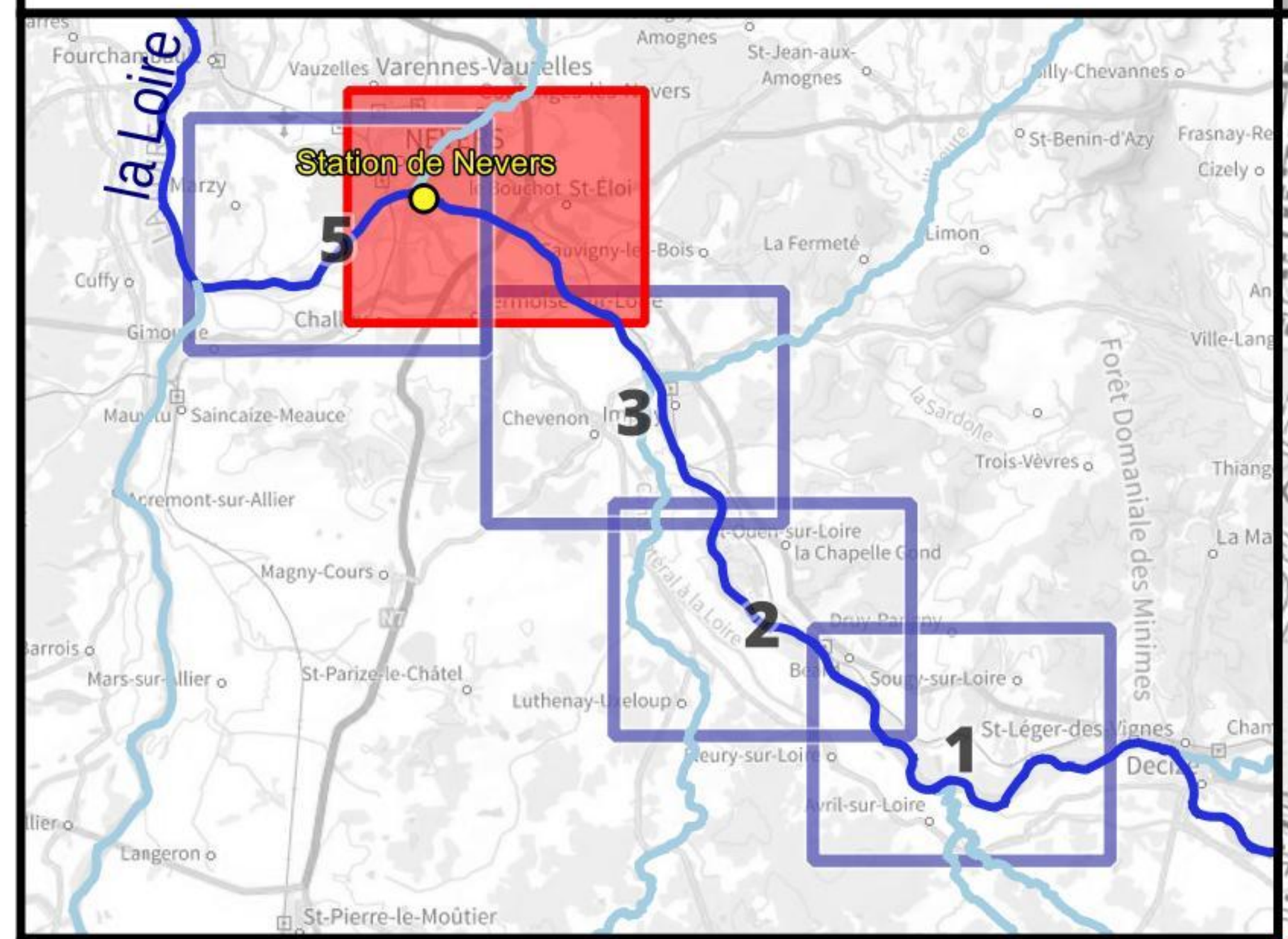

Crue passée	Hauteur (m)
Crue de septembre 1866	6.36
Crue d'octobre 1846	6.33
Crue de mai-juin 1856	6.13
Crue d'octobre 1907	5.34
Crue de décembre 2003	3.86
Crue de novembre 2008	3.52
Crue de début mai 2013	2.77
Crue de novembre 2016	2.61
Crue de mai-juin 2016	2.06
Crues de janvier-février 2021	2.01
Crue de fin mai 2013	1.94
Crue de novembre 1996	1.83
Crue de novembre 2019	1.44
Crue de mai 2012	1.42
Crue de juin 2020	1.35
Crue de mai 2021	1.21

Légende

Hauteurs de submersion
- entre 0 et 0,5 m
- entre 0,5 et 1 m
- entre 1 et 1,5 m
- entre 1,5 et 2 m
- supérieure à 2 m

Zone d'incertitude

Ligne isocote (m NGF)

Digues

Zone soumise au comportement des systèmes d'endiguement. Se référer à l'étude de dangers

Limite de commune

Limite de département

0 250 500 750 1 000 m

N

Échelle : 1/25000, papier A3
Cartographie : DREAL CVL - Juillet 2023
Données : © IGN

INFORMATIONS : Les cartographies de zones d'inondation potentielles sont le résultat de modélisations basées sur des hypothèses relatives à l'hydrologie et aux conditions d'écoulement, et donc entachées d'incertitudes. Elles ont vocation à fournir des éléments utiles à la préparation de crise en indiquant les secteurs risquant d'être impactés selon l'ampleur de la crue. En cas de crue, la situation sur le terrain pourra être différente de la zone inondée potentielle cartographiée, il conviendra donc de se référer impérativement aux consignes fournies par les services gestionnaires de crise.

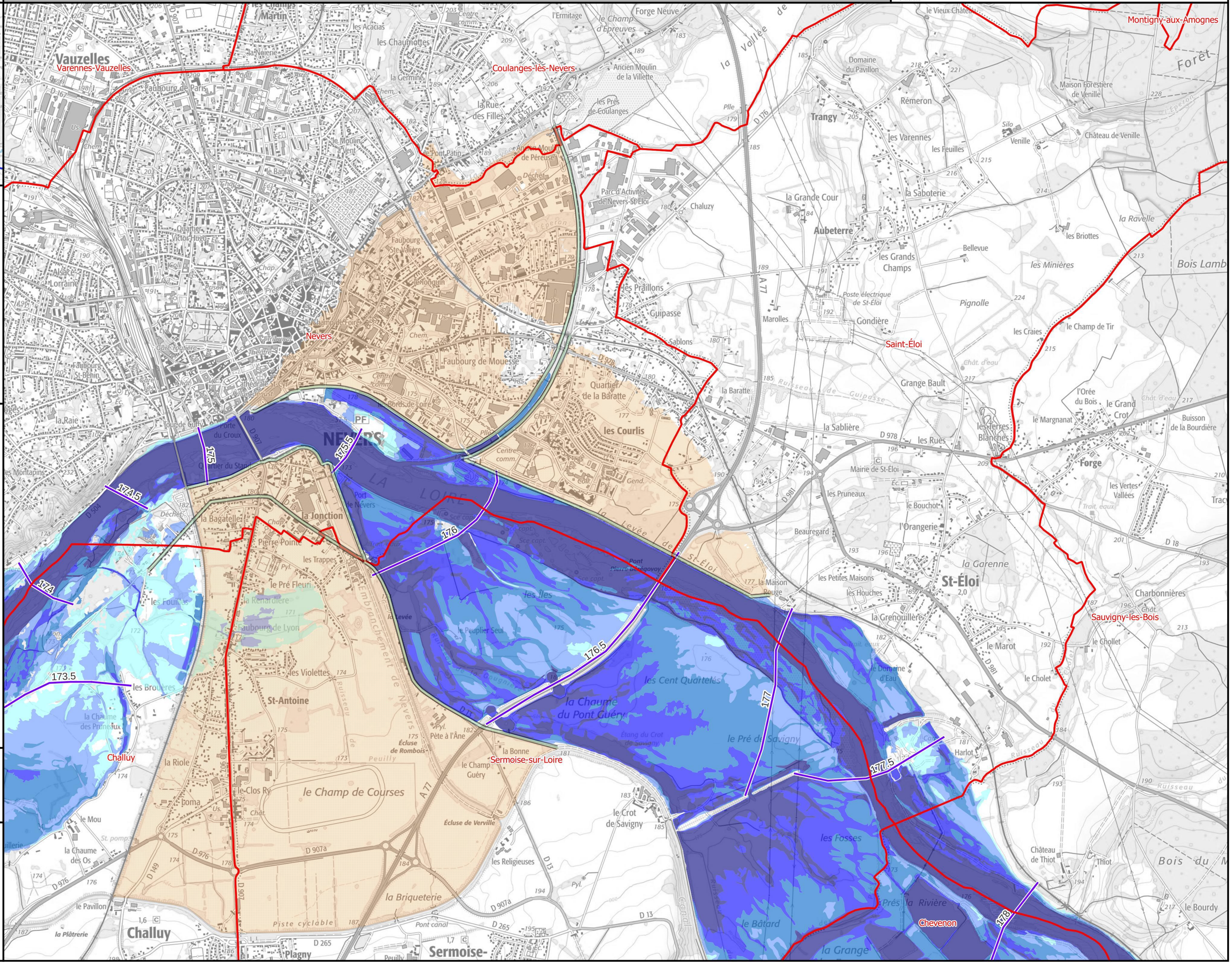

Identifiant carte	K193001010_04_4050_ZICH

Hauteurs de submersion | Cours d'eau : La Loire

Échelle de référence de Nevers : 4.05 m (environ 2300 m3/s)

PRÉFÈTE COORDONNATRICE DU BASSIN LOIRE-BRETAGNE
Liberté Égalité Fraternité

afaq ISO 9001 Qualité AFNOR CERTIFICATION 2020/85583.4

VIGICRUES

Emprise 4/5

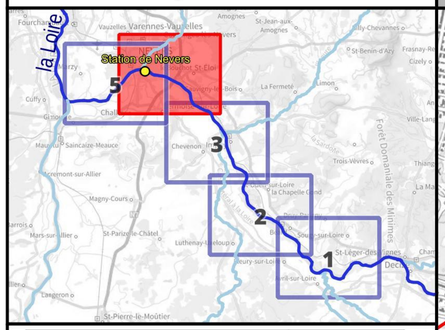

Crue passée	Hauteur (m)
Crue de septembre 1866	6.36
Crue d'octobre 1846	6.33
Crue de mai-juin 1856	6.13
Crue d'octobre 1907	5.34
Crue de décembre 2003	3.86
Crue de novembre 2008	3.52
Crue de début mai 2013	2.77
Crue de novembre 2016	2.61
Crue de mai-juin 2016	2.06
Crues de janvier-février 2021	2.01
Crue de fin mai 2013	1.94
Crue de novembre 1996	1.83
Crue de novembre 2019	1.44
Crue de mai 2012	1.42
Crue de juin 2020	1.35
Crue de mai 2021	1.21

Légende

Hauteurs de submersion
- entre 0 et 0,5 m
- entre 0,5 et 1 m
- entre 1 et 1,5 m
- entre 1,5 et 2 m
- supérieure à 2 m

Zone d'incertitude

Ligne isocote (m NGF)

Digues

Zone soumise au comportement des systèmes d'endiguement. Se référer à l'étude de dangers

Limite de commune

Limite de département

0 250 500 750 1 000 m

N

Échelle : 1/25000, papier A3
Cartographie : DREAL CVL - Juillet 2023
Données : © IGN

INFORMATIONS : Les cartographies de zones d'inondation potentielles sont le résultat de modélisations basées sur des hypothèses relatives à l'hydrologie et aux conditions d'écoulement, et donc entachées d'incertitudes. Elles ont vocation à fournir des éléments utiles à la préparation de crise en indiquant les secteurs risquant d'être impactés selon l'ampleur de la crue. En cas de crue, la situation sur le terrain pourra être différente de la zone inondée potentielle cartographiée, il conviendra donc de se référer impérativement aux consignes fournies par les services gestionnaires de crise.

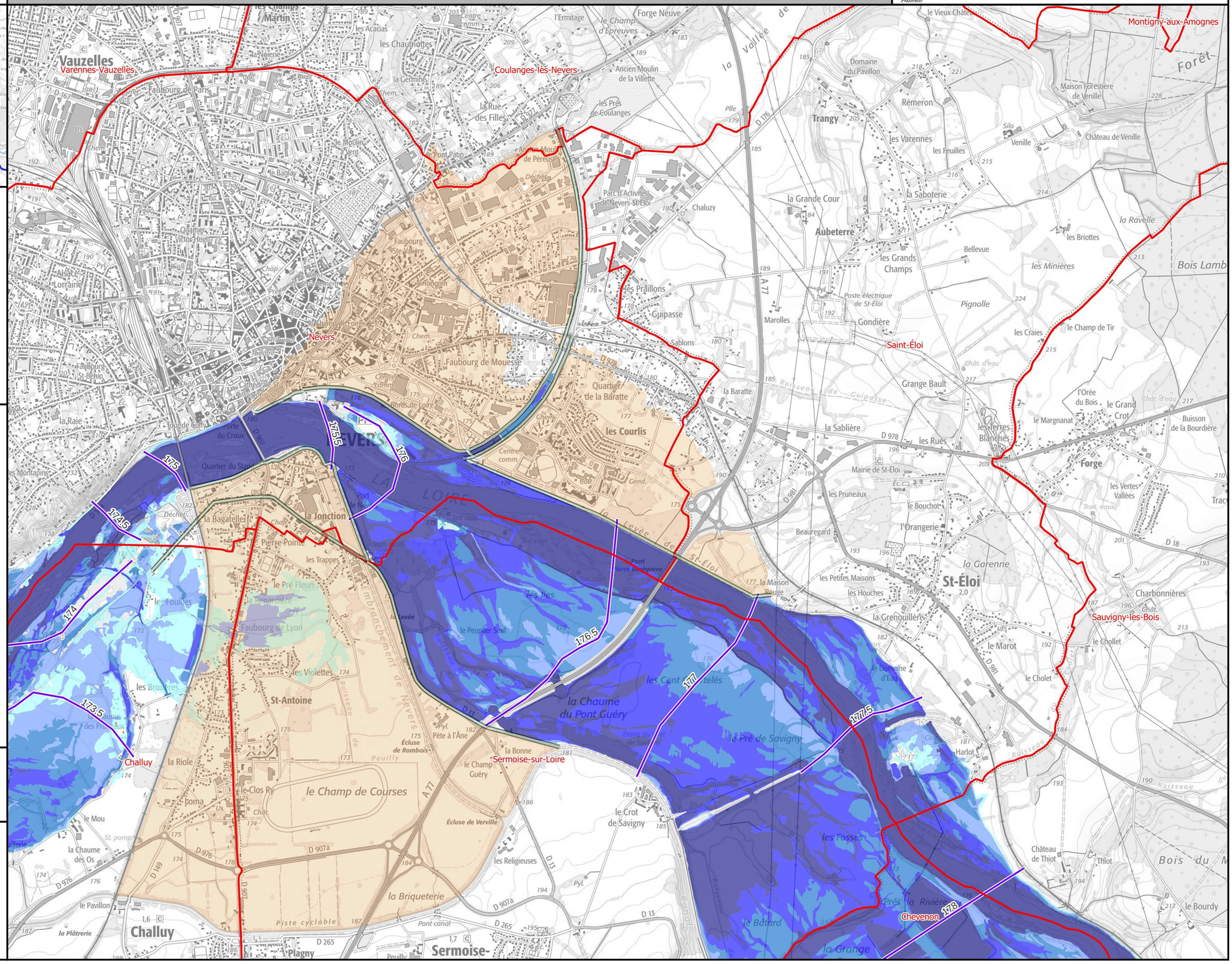

Identifiant carte	K193001010_04_4400_ZICH

Hauteurs de submersion | Cours d'eau : La Loire

Échelle de référence de Nevers : 4.40 m (environ 2550 m3/s)

PRÉFÈTE COORDONNATRICE DU BASSIN LOIRE-BRETAGNE
Liberté Égalité Fraternité

afaq ISO 9001 Qualité AFNOR CERTIFICATION 2020/85583.4

VIGICRUES

Emprise 4/5

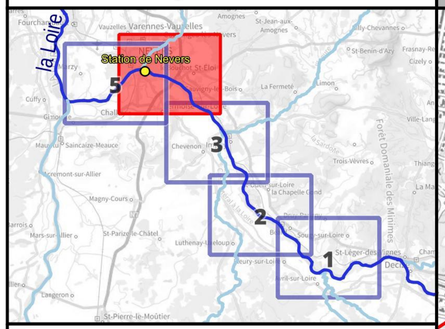

Crue passée	Hauteur (m)
Crue de septembre 1866	6.36
Crue d'octobre 1846	6.33
Crue de mai-juin 1856	6.13
Crue d'octobre 1907	5.34
Crue de décembre 2003	3.86
Crue de novembre 2008	3.52
Crue de début mai 2013	2.77
Crue de novembre 2016	2.61
Crue de mai-juin 2016	2.06
Crues de janvier-février 2021	2.01
Crue de fin mai 2013	1.94
Crue de novembre 1996	1.83
Crue de novembre 2019	1.44
Crue de mai 2012	1.42
Crue de juin 2020	1.35
Crue de mai 2021	1.21

Légende

Hauteurs de submersion
- entre 0 et 0,5 m
- entre 0,5 et 1 m
- entre 1 et 1,5 m
- entre 1,5 et 2 m
- supérieure à 2 m

Zone d'incertitude

Ligne isocote (m NGF)

Digues

Zone soumise au comportement des systèmes d'endiguement. Se référer à l'étude de dangers

Limite de commune

Limite de département

0 250 500 750 1 000 m

N

Échelle : 1/25000, papier A3
Cartographie : DREAL CVL - Juillet 2023
Données : © IGN

***INFORMATIONS** : Les cartographies de zones d'inondation potentielles sont le résultat de modélisations basées sur des hypothèses relatives à l'hydrologie et aux conditions d'écoulement, et donc entachées d'incertitudes. Elles ont vocation à fournir des éléments utiles à la préparation de crise en indiquant les secteurs risquant d'être impactés selon l'ampleur de la crue. En cas de crue, la situation sur le terrain pourra être différente de la zone inondée potentielle cartographiée, il conviendra donc de se référer impérativement aux consignes fournies par les services gestionnaires de crise.*

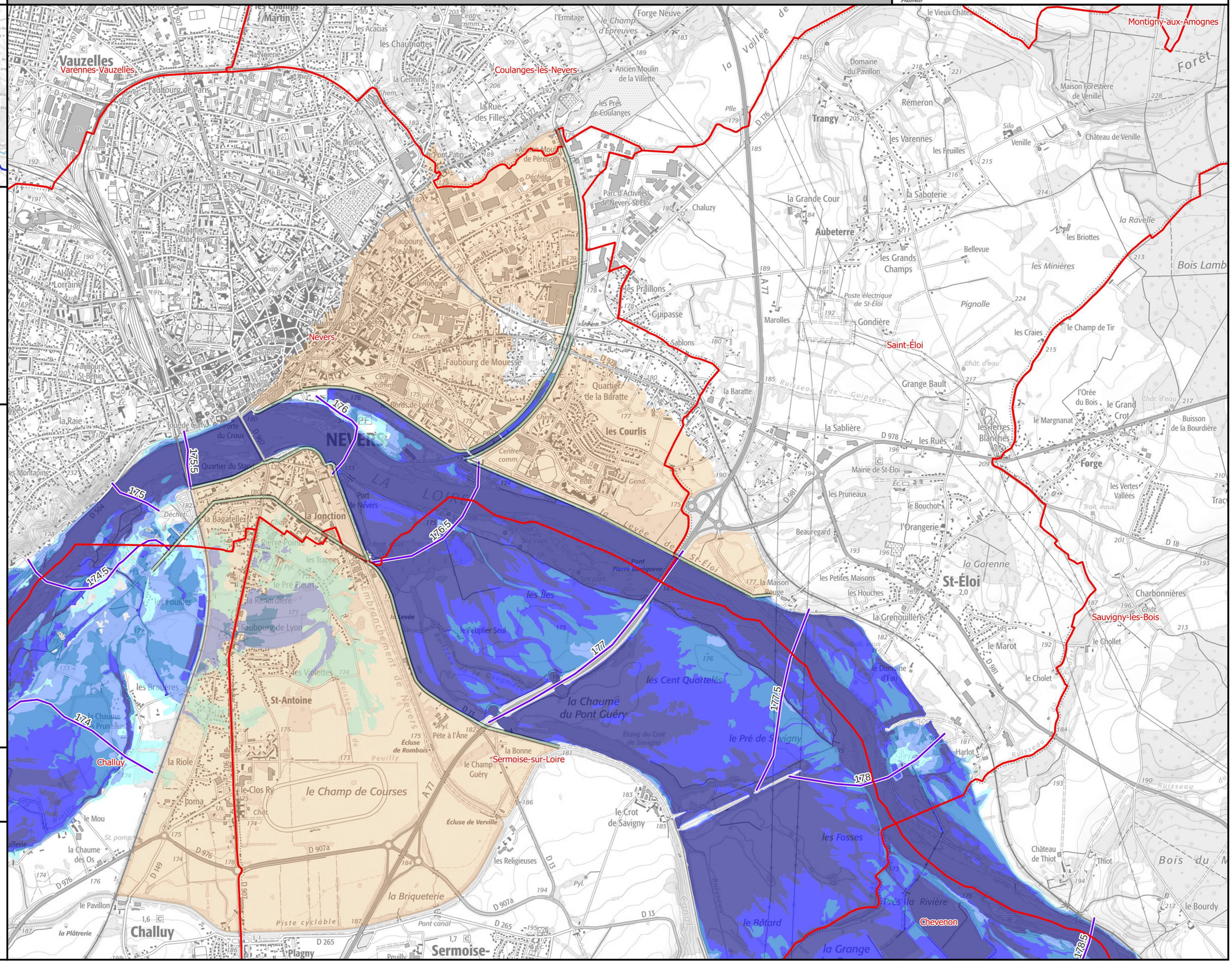

Identifiant carte	K193001010_04_5000_ZICH

Hauteurs de submersion | Cours d'eau : La Loire

Échelle de référence de Nevers : 5.00 m (environ 3100 m3/s)

PRÉFÈTE COORDONNATRICE DU BASSIN LOIRE-BRETAGNE
Liberté Égalité Fraternité

afaq ISO 9001 Qualité AFNOR CERTIFICATION 2020/85583.4

VIGICRUES

Emprise 4/5

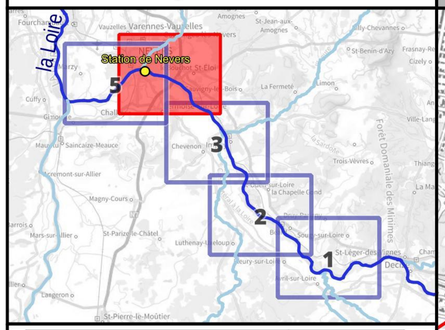

Crue passée	Hauteur (m)
Crue de septembre 1866	6.36
Crue d'octobre 1846	6.33
Crue de mai-juin 1856	6.13
Crue d'octobre 1907	5.34
Crue de décembre 2003	3.86
Crue de novembre 2008	3.52
Crue de début mai 2013	2.77
Crue de novembre 2016	2.61
Crue de mai-juin 2016	2.06
Crues de janvier-février 2021	2.01
Crue de fin mai 2013	1.94
Crue de novembre 1996	1.83
Crue de novembre 2019	1.44
Crue de mai 2012	1.42
Crue de juin 2020	1.35
Crue de mai 2021	1.21

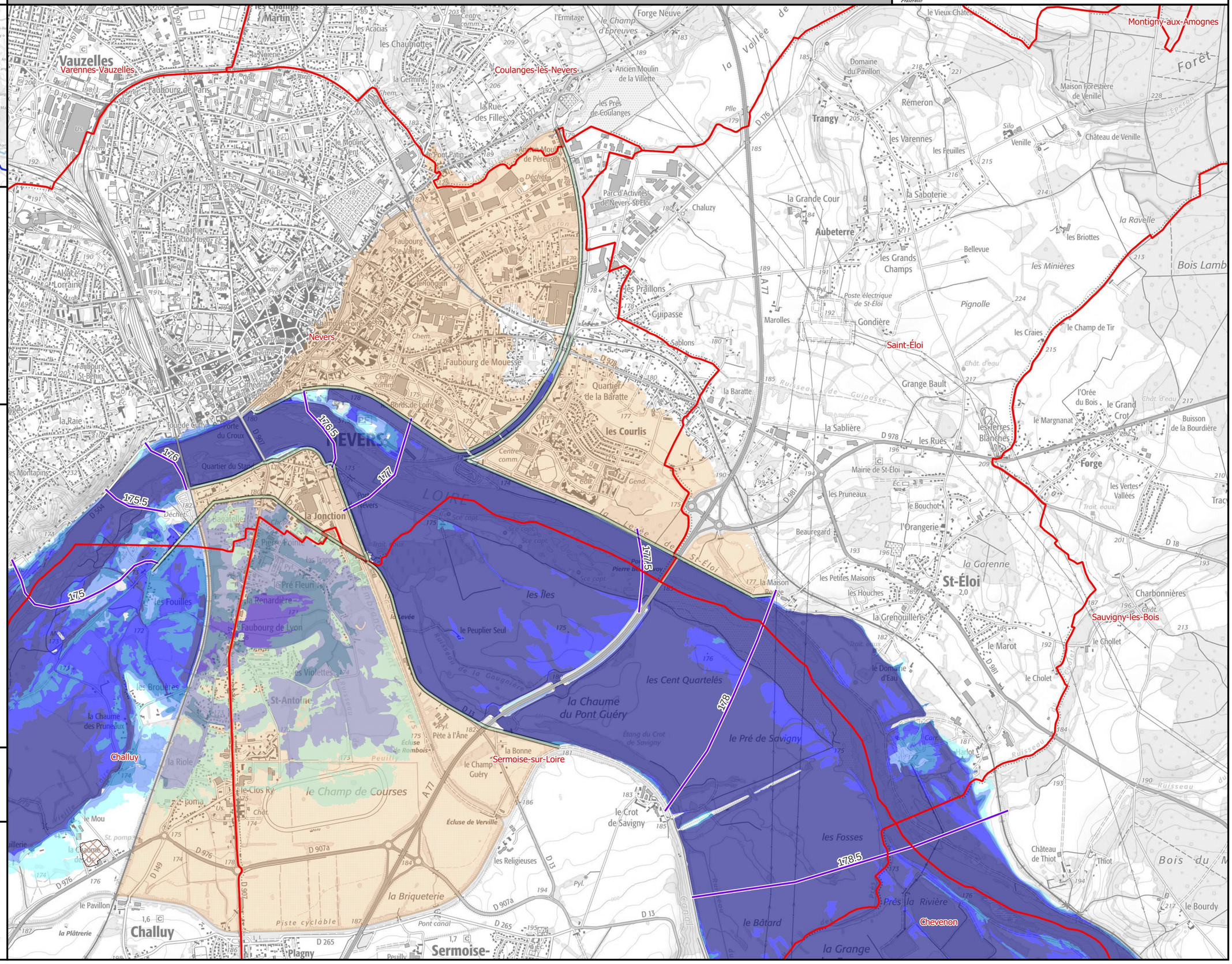

Légende

Hauteurs de submersion
- entre 0 et 0,5 m
- entre 0,5 et 1 m
- entre 1 et 1,5 m
- entre 1,5 et 2 m
- supérieure à 2 m

Zone d'incertitude

Ligne isocote (m NGF)

Digues

Zone soumise au comportement des systèmes d'endiguement. Se référer à l'étude de dangers

Limite de commune

Limite de département

0 250 500 750 1 000 m

N

Échelle : 1/25000, papier A3
Cartographie : DREAL CVL - Juillet 2023
Données : © IGN

INFORMATIONS : Les cartographies de zones d'inondation potentielles sont le résultat de modélisations basées sur des hypothèses relatives à l'hydrologie et aux conditions d'écoulement, et donc entachées d'incertitudes. Elles ont vocation à fournir des éléments utiles à la préparation de crise en indiquant les secteurs risquant d'être impactés selon l'ampleur de la crue. En cas de crue, la situation sur le terrain pourra être différente de la zone inondée potentielle cartographiée, il conviendra donc de se référer impérativement aux consignes fournies par les services gestionnaires de crise.

Identifiant carte	K193001010_04_EAIP

Enveloppe approchée des inondations potentielles

Emprise 4/5

Échelle de référence de Nevers

PRÉFÈTE COORDONNATRICE DU BASSIN LOIRE-BRETAGNE
Liberté Égalité Fraternité

afaq ISO 9001 Qualité AFNOR CERTIFICATION 2020/85583.4

VIGICRUES

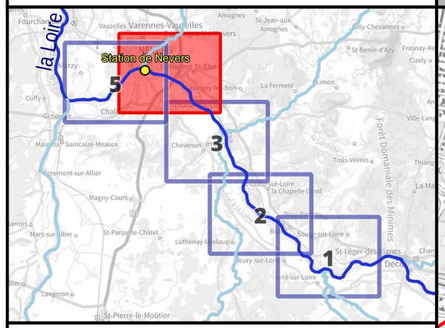

Crue passée	Hauteur (m)
Crue de septembre 1866	6.36
Crue d'octobre 1846	6.33
Crue de mai-juin 1856	6.13
Crue d'octobre 1907	5.34
Crue de décembre 2003	3.86
Crue de novembre 2008	3.52
Crue de début mai 2013	2.77
Crue de novembre 2016	2.61
Crue de mai-juin 2016	2.06
Crues de janvier-février 2021	2.01
Crue de fin mai 2013	1.94
Crue de novembre 1996	1.83
Crue de novembre 2019	1.44
Crue de mai 2012	1.42
Crue de juin 2020	1.35
Crue de mai 2021	1.21

Légende

- Digues
- Enveloppe approchée des inondations potentielles (2011)
- Limite de commune
- Limite de département

L'EAIP a été élaborée dans le cadre de la Directive Européenne "Inondations", afin d'approcher les contours des événements extrêmes. L'effet des ouvrages hydrauliques (barrages et digues de protection) n'est pas considéré : les digues de protection sont considérées comme transparentes. L'EAIP représente l'emprise potentielle des débordements de tous les cours d'eau, y compris les petits et les intermittents, des torrents, des fonds de talweg. Elle n'intègre ni les ruissellements en versant (coulées de boues et ruissellements localisés en dehors des talwegs), ni les phénomènes spécifiques liés à la saturation locale des réseaux d'assainissement en milieu urbain.

0 250 500 750 1 000 m

N

Échelle : 1/25000, papier A3
Cartographie : DREAL CVL - Août 2023
Données : © IGN

INFORMATIONS : Les cartographies de zones d'inondation potentielles sont le résultat de modélisations basées sur des hypothèses relatives à l'hydrologie et aux conditions d'écoulement, et donc entachées d'incertitudes. Elles ont vocation à fournir des éléments utiles à la préparation de crise en indiquant les secteurs risquant d'être impactés selon l'ampleur de la crue. En cas de crue, la situation sur le terrain pourra être différente de la zone inondée potentielle cartographiée, il conviendra donc de se référer impérativement aux consignes fournies par les services gestionnaires de crise.

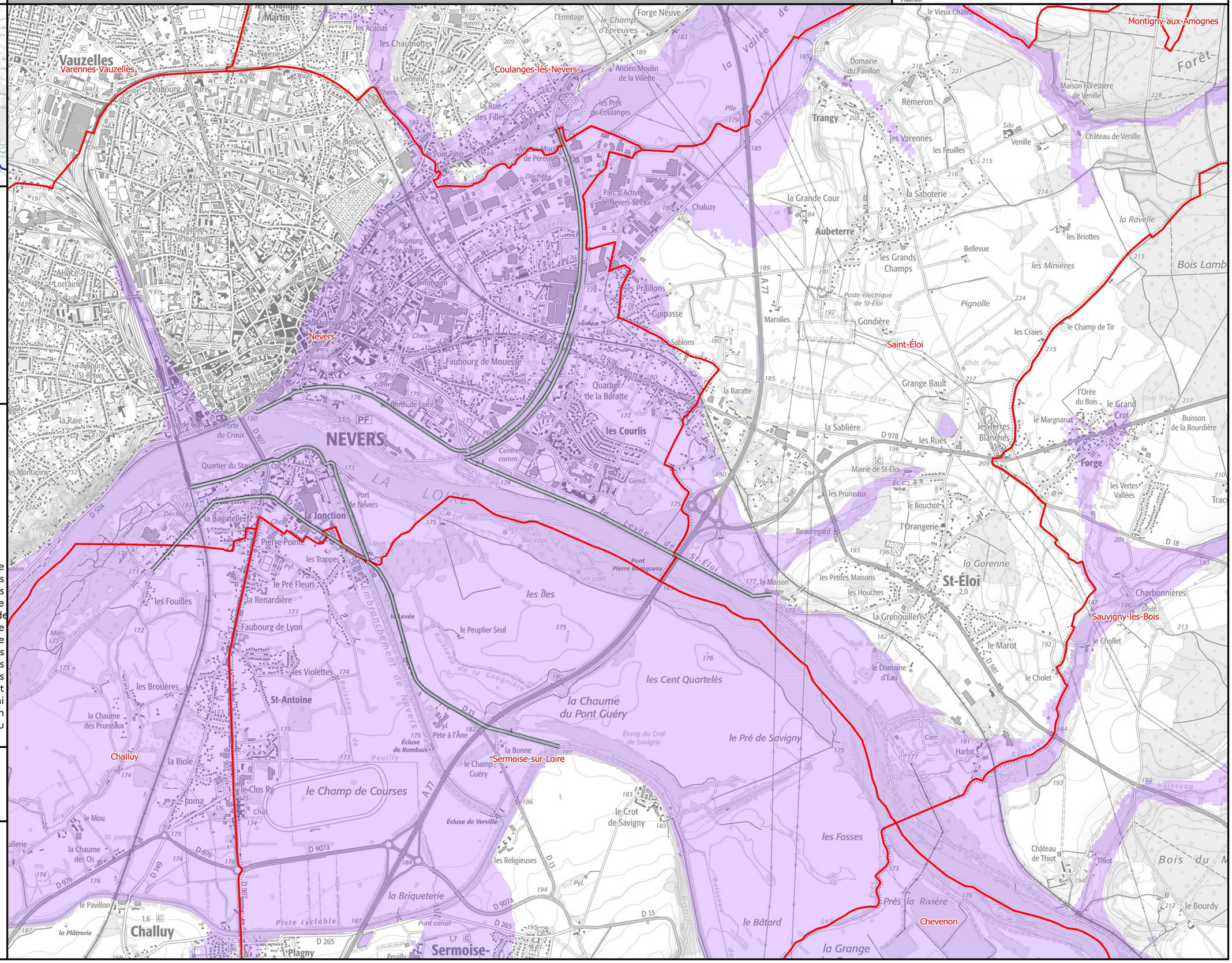

Identifiant carte	K193001010_05_2850_ZICH

Hauteurs de submersion | Cours d'eau : La Loire

Échelle de référence de Nevers : 2.85 m (environ 1400 m3/s)

PRÉFÈTE COORDONNATRICE DU BASSIN LOIRE-BRETAGNE
Liberté Égalité Fraternité

afaq ISO 9001 Qualité AFNOR CERTIFICATION 2020/85583.4

VIGICRUES

Emprise 5/5

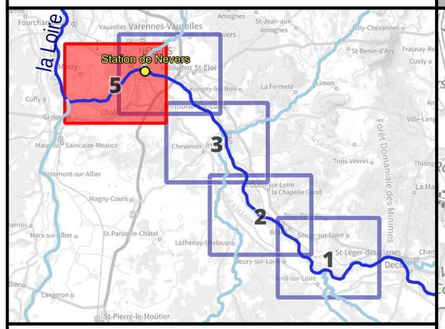

Crue passée	Hauteur (m)
Crue de septembre 1866	6.36
Crue d'octobre 1846	6.33
Crue de mai-juin 1856	6.13
Crue d'octobre 1907	5.34
Crue de décembre 2003	3.86
Crue de novembre 2008	3.52
Crue de début mai 2013	2.77
Crue de novembre 2016	2.61
Crue de mai-juin 2016	2.06
Crues de janvier-février 2021	2.01
Crue de fin mai 2013	1.94
Crue de novembre 1996	1.83
Crue de novembre 2019	1.44
Crue de mai 2012	1.42
Crue de juin 2020	1.35
Crue de mai 2021	1.21

Légende

Hauteurs de submersion
- entre 0 et 0,5 m
- entre 0,5 et 1 m
- entre 1 et 1,5 m
- entre 1,5 et 2 m
- supérieure à 2 m

Zone d'incertitude

Ligne isocote (m NGF)

Digues

Zone soumise au comportement des systèmes d'endiguement. Se référer à l'étude de dangers

Limite de commune

Limite de département

0 250 500 750 1 000 m

N

Échelle : 1/25000, papier A3
Cartographie : DREAL CVL - Juillet 2023
Données : © IGN

INFORMATIONS : Les cartographies de zones d'inondation potentielles sont le résultat de modélisations basées sur des hypothèses relatives à l'hydrologie et aux conditions d'écoulement, et donc entachées d'incertitudes. Elles ont vocation à fournir des éléments utiles à la préparation de crise en indiquant les secteurs risquant d'être impactés selon l'ampleur de la crue. En cas de crue, la situation sur le terrain pourra être différente de la zone inondée potentielle cartographiée, il conviendra donc de se référer impérativement aux consignes fournies par les services gestionnaires de crise.

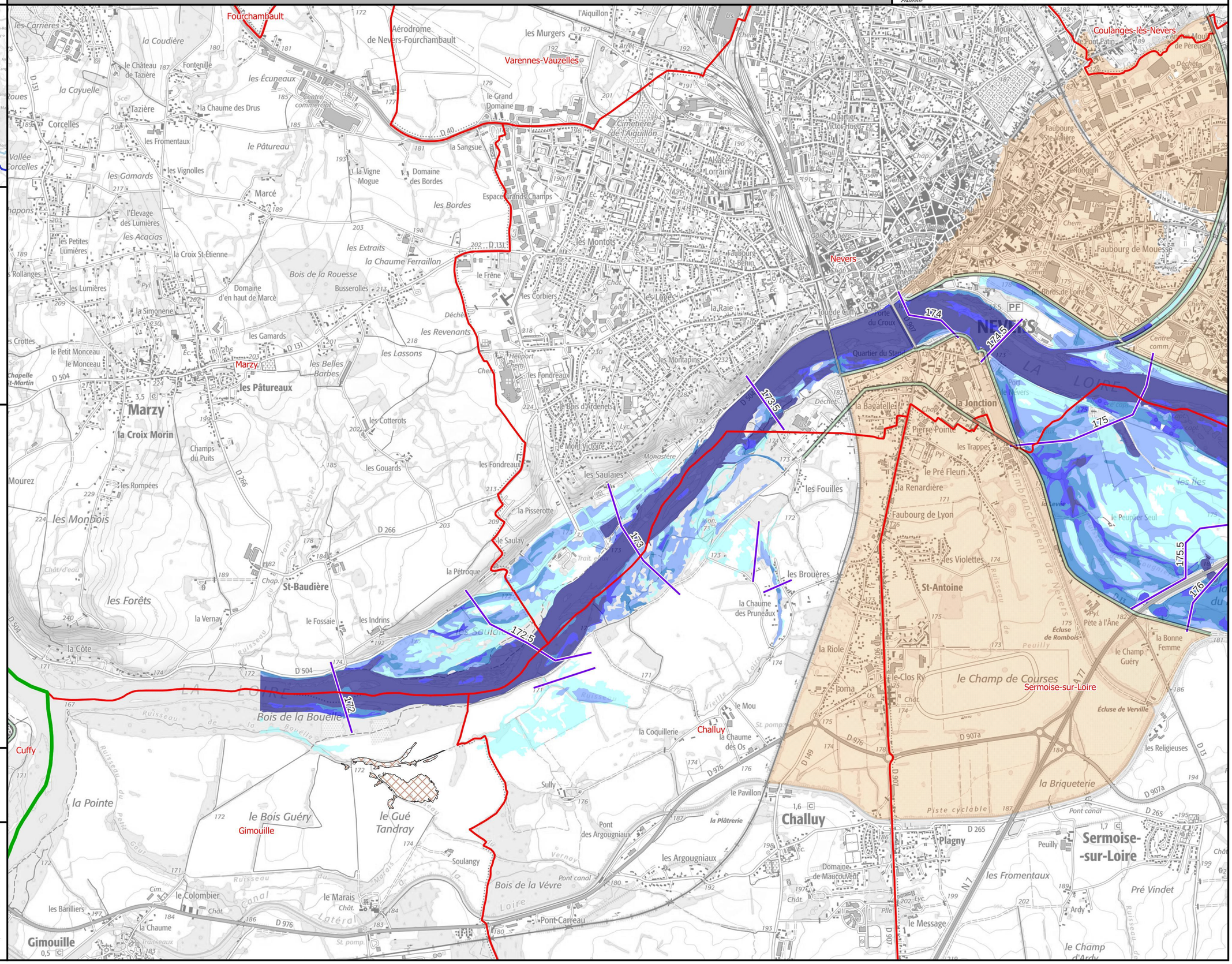

Identifiant carte	K193001010_05_3050_ZICH

Hauteurs de submersion | Cours d'eau : La Loire

Échelle de référence de Nevers : 3.05 m (environ 1550 m3/s)

PRÉFÈTE COORDONNATRICE DU BASSIN LOIRE-BRETAGNE
Liberté Égalité Fraternité

afaq ISO 9001 Qualité AFNOR CERTIFICATION 2020/85583.4

VIGICRUES

Emprise 5/5

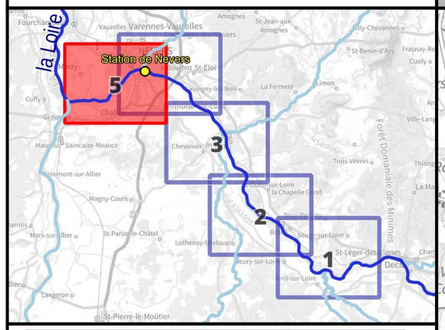

Crue passée	Hauteur (m)
Crue de septembre 1866	6.36
Crue d'octobre 1846	6.33
Crue de mai-juin 1856	6.13
Crue d'octobre 1907	5.34
Crue de décembre 2003	3.86
Crue de novembre 2008	3.52
Crue de début mai 2013	2.77
Crue de novembre 2016	2.61
Crue de mai-juin 2016	2.06
Crues de janvier-février 2021	2.01
Crue de fin mai 2013	1.94
Crue de novembre 1996	1.83
Crue de novembre 2019	1.44
Crue de mai 2012	1.42
Crue de juin 2020	1.35
Crue de mai 2021	1.21

Légende

Hauteurs de submersion
- entre 0 et 0,5 m
- entre 0,5 et 1 m
- entre 1 et 1,5 m
- entre 1,5 et 2 m
- supérieure à 2 m

Zone d'incertitude

Ligne isocote (m NGF)

Digues

Zone soumise au comportement des systèmes d'endiguement. Se référer à l'étude de dangers

Limite de commune

Limite de département

0 250 500 750 1 000 m

N

Échelle : 1/25000, papier A3
Cartographie : DREAL CVL - Juillet 2023
Données : © IGN

INFORMATIONS : Les cartographies de zones d'inondation potentielles sont le résultat de modélisations basées sur des hypothèses relatives à l'hydrologie et aux conditions d'écoulement, et donc entachées d'incertitudes. Elles ont vocation à fournir des éléments utiles à la préparation de crise en indiquant les secteurs risquant d'être impactés selon l'ampleur de la crue. En cas de crue, la situation sur le terrain pourra être différente de la zone inondée potentielle cartographiée, il conviendra donc de se référer impérativement aux consignes fournies par les services gestionnaires de crise.

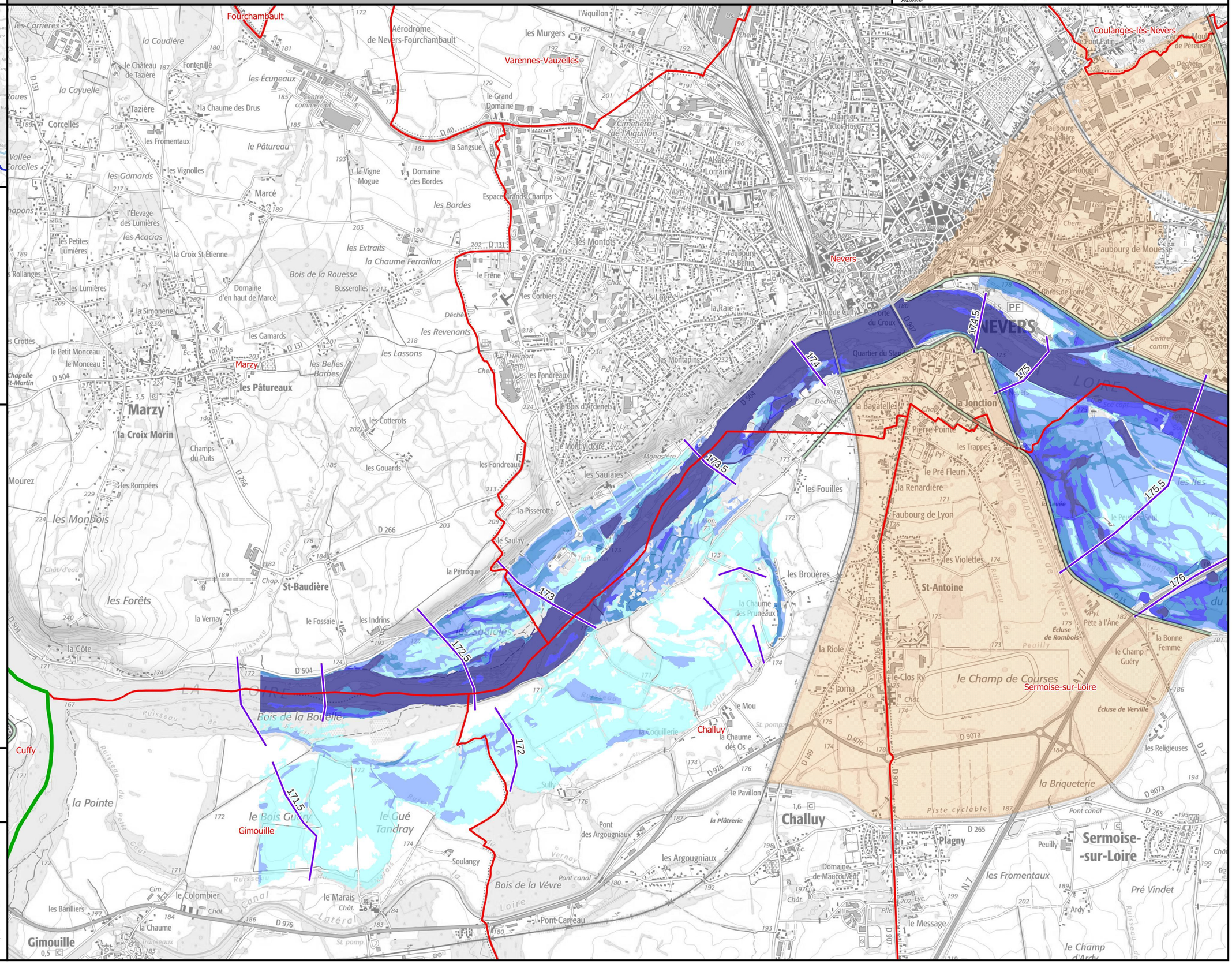

Identifiant carte	K193001010_05_3300_ZICH

Hauteurs de submersion | Cours d'eau : La Loire

Échelle de référence de Nevers : 3.30 m (environ 1700 m3/s)

PRÉFÈTE COORDONNATRICE DU BASSIN LOIRE-BRETAGNE
Liberté Égalité Fraternité

afaq ISO 9001 Qualité AFNOR CERTIFICATION 2020/85583.4

VIGICRUES

Emprise 5/5

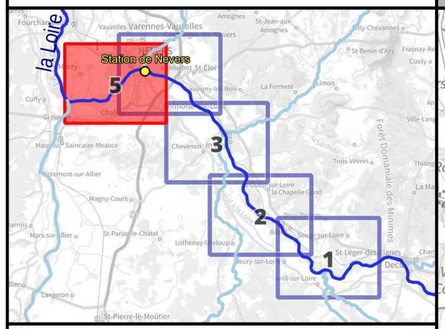

Crue passée	Hauteur (m)
Crue de septembre 1866	6.36
Crue d'octobre 1846	6.33
Crue de mai-juin 1856	6.13
Crue d'octobre 1907	5.34
Crue de décembre 2003	3.86
Crue de novembre 2008	3.52
Crue de début mai 2013	2.77
Crue de novembre 2016	2.61
Crue de mai-juin 2016	2.06
Crues de janvier-février 2021	2.01
Crue de fin mai 2013	1.94
Crue de novembre 1996	1.83
Crue de novembre 2019	1.44
Crue de mai 2012	1.42
Crue de juin 2020	1.35
Crue de mai 2021	1.21

Légende

Hauteurs de submersion
- entre 0 et 0,5 m
- entre 0,5 et 1 m
- entre 1 et 1,5 m
- entre 1,5 et 2 m
- supérieure à 2 m

Zone d'incertitude

Ligne isocote (m NGF)

Digues

Zone soumise au comportement des systèmes d'endiguement. Se référer à l'étude de dangers

Limite de commune

Limite de département

0 250 500 750 1 000 m

N

Échelle : 1/25000, papier A3
Cartographie : DREAL CVL - Juillet 2023
Données : © IGN

INFORMATIONS : Les cartographies de zones d'inondation potentielles sont le résultat de modélisations basées sur des hypothèses relatives à l'hydrologie et aux conditions d'écoulement, et donc entachées d'incertitudes. Elles ont vocation à fournir des éléments utiles à la préparation de crise en indiquant les secteurs risquant d'être impactés selon l'ampleur de la crue. En cas de crue, la situation sur le terrain pourra être différente de la zone inondée potentielle cartographiée, il conviendra donc de se référer impérativement aux consignes fournies par les services gestionnaires de crise.

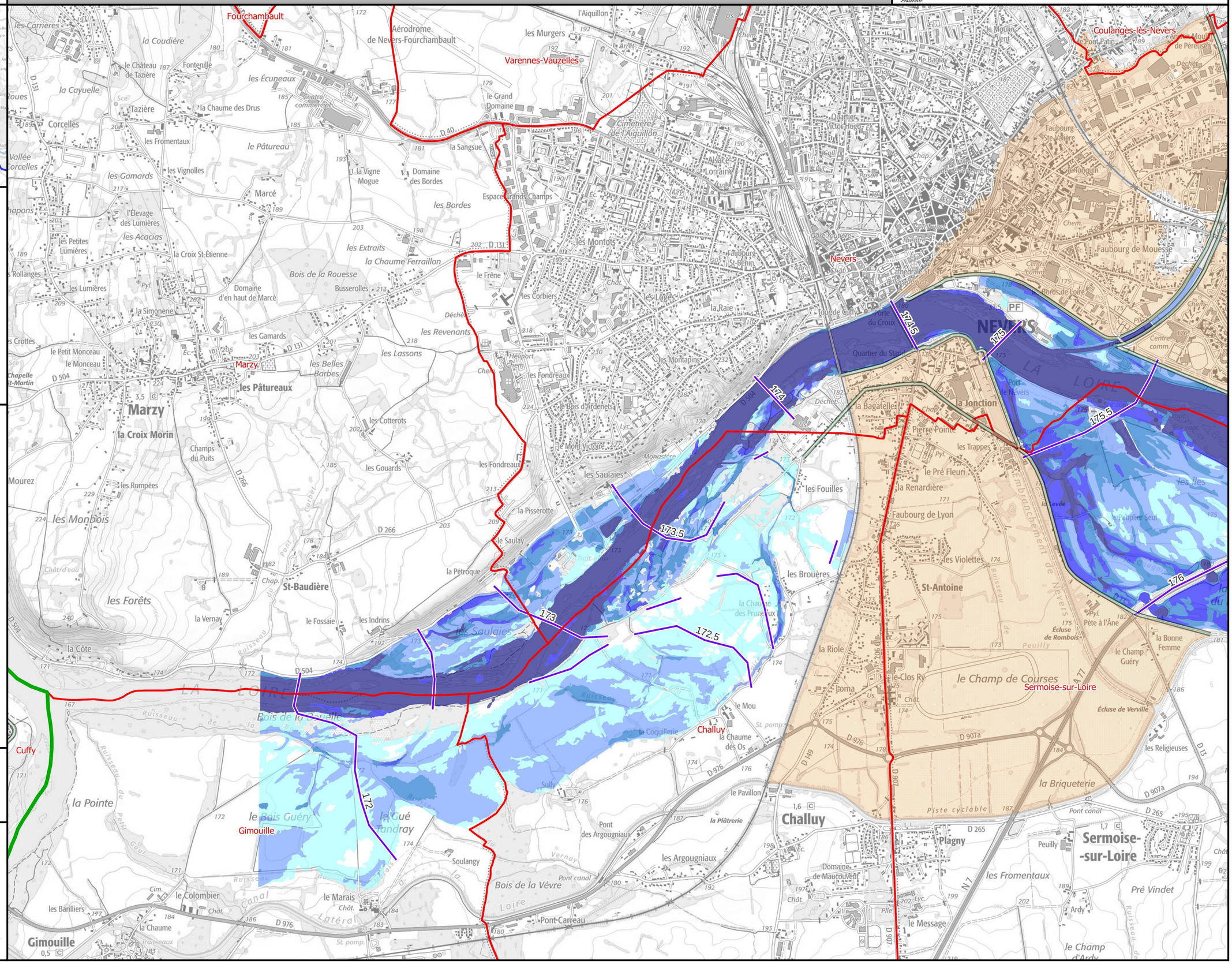

Identifiant carte	K193001010_05_3550_ZICH

Hauteurs de submersion | Cours d'eau : La Loire

Échelle de référence de Nevers : 3.55 m (environ 1850 m3/s)

PRÉFÈTE COORDONNATRICE DU BASSIN LOIRE-BRETAGNE
Liberté Égalité Fraternité

afaq ISO 9001 Qualité AFNOR CERTIFICATION 2020/85583.4

VIGICRUES

Emprise 5/5

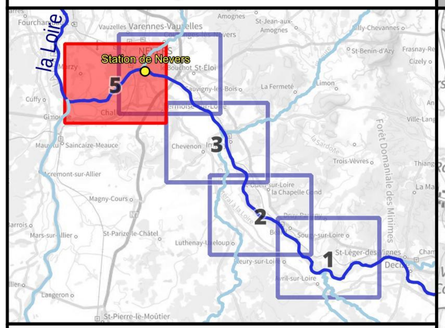

Crue passée	Hauteur (m)
Crue de septembre 1866	6.36
Crue d'octobre 1846	6.33
Crue de mai-juin 1856	6.13
Crue d'octobre 1907	5.34
Crue de décembre 2003	3.86
Crue de novembre 2008	3.52
Crue de début mai 2013	2.77
Crue de novembre 2016	2.61
Crue de mai-juin 2016	2.06
Crues de janvier-février 2021	2.01
Crue de fin mai 2013	1.94
Crue de novembre 1996	1.83
Crue de novembre 2019	1.44
Crue de mai 2012	1.42
Crue de juin 2020	1.35
Crue de mai 2021	1.21

Légende

Hauteurs de submersion
- entre 0 et 0,5 m
- entre 0,5 et 1 m
- entre 1 et 1,5 m
- entre 1,5 et 2 m
- supérieure à 2 m

Zone d'incertitude

Ligne isocote (m NGF)

Digues

Zone soumise au comportement des systèmes d'endiguement. Se référer à l'étude de dangers

Limite de commune

Limite de département

0 250 500 750 1 000 m

N

Échelle : 1/25000, papier A3
Cartographie : DREAL CVL - Juillet 2023
Données : © IGN

INFORMATIONS : Les cartographies de zones d'inondation potentielles sont le résultat de modélisations basées sur des hypothèses relatives à l'hydrologie et aux conditions d'écoulement, et donc entachées d'incertitudes. Elles ont vocation à fournir des éléments utiles à la préparation de crise en indiquant les secteurs risquant d'être impactés selon l'ampleur de la crue. En cas de crue, la situation sur le terrain pourra être différente de la zone inondée potentielle cartographiée, il conviendra donc de se référer impérativement aux consignes fournies par les services gestionnaires de crise.

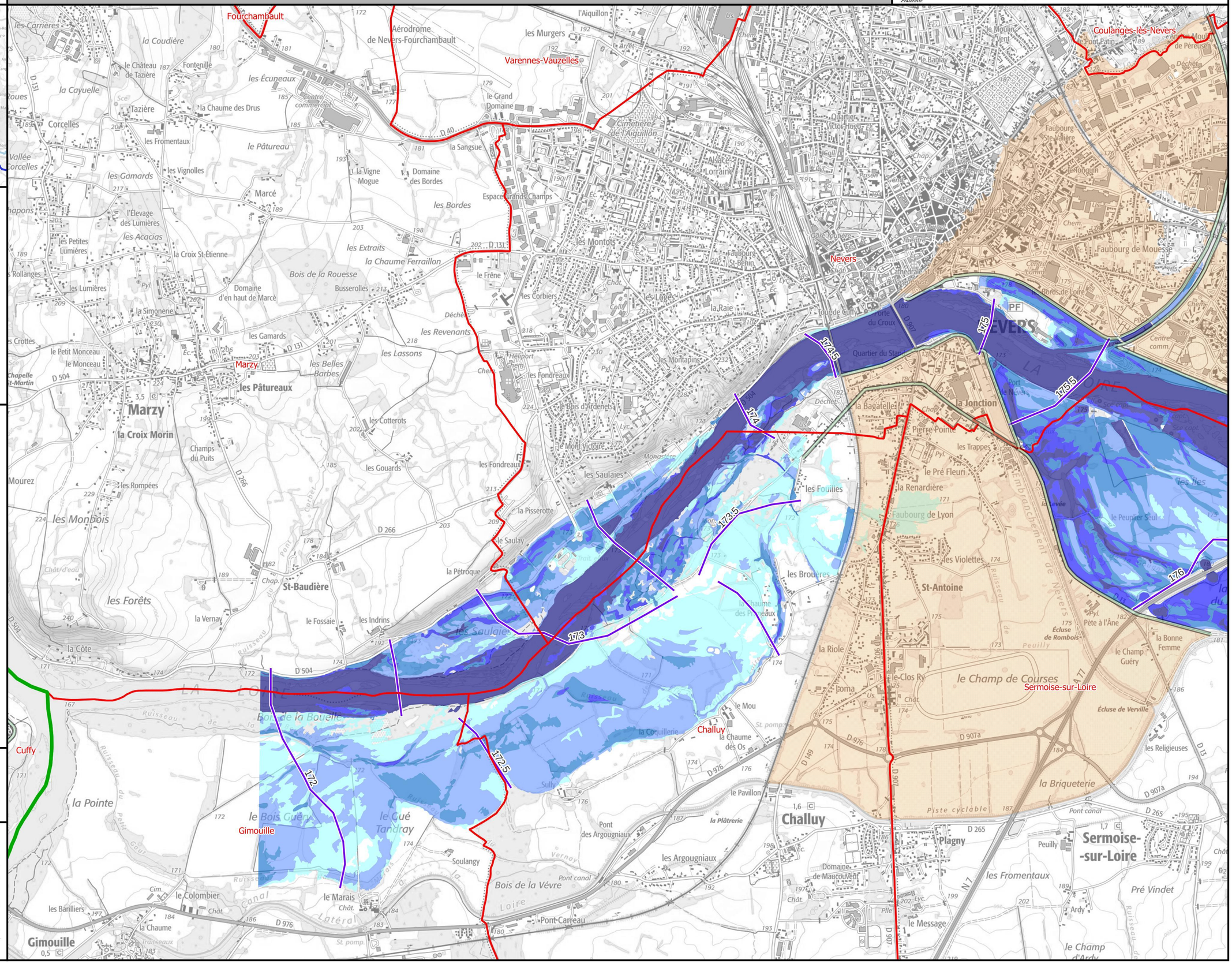

Identifiant carte	K193001010_05_3900_ZICH

Hauteurs de submersion | Cours d'eau : La Loire

Échelle de référence de Nevers : 3.90 m (environ 2150 m3/s)

PRÉFÈTE COORDONNATRICE DU BASSIN LOIRE-BRETAGNE
Liberté Égalité Fraternité

afaq ISO 9001 Qualité AFNOR CERTIFICATION 2020/85583.4

VIGICRUES

Emprise 5/5

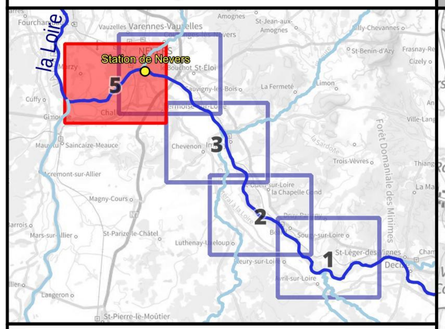

Crue passée	Hauteur (m)
Crue de septembre 1866	6.36
Crue d'octobre 1846	6.33
Crue de mai-juin 1856	6.13
Crue d'octobre 1907	5.34
Crue de décembre 2003	3.86
Crue de novembre 2008	3.52
Crue de début mai 2013	2.77
Crue de novembre 2016	2.61
Crue de mai-juin 2016	2.06
Crues de janvier-février 2021	2.01
Crue de fin mai 2013	1.94
Crue de novembre 1996	1.83
Crue de novembre 2019	1.44
Crue de mai 2012	1.42
Crue de juin 2020	1.35
Crue de mai 2021	1.21

Légende

Hauteurs de submersion
- entre 0 et 0,5 m
- entre 0,5 et 1 m
- entre 1 et 1,5 m
- entre 1,5 et 2 m
- supérieure à 2 m

Zone d'incertitude

Ligne isocote (m NGF)

Digues

Zone soumise au comportement des systèmes d'endiguement. Se référer à l'étude de dangers

Limite de commune

Limite de département

0 250 500 750 1 000 m

N

Échelle : 1/25000, papier A3
Cartographie : DREAL CVL - Juillet 2023
Données : © IGN

INFORMATIONS : Les cartographies de zones d'inondation potentielles sont le résultat de modélisations basées sur des hypothèses relatives à l'hydrologie et aux conditions d'écoulement, et donc entachées d'incertitudes. Elles ont vocation à fournir des éléments utiles à la préparation de crise en indiquant les secteurs risquant d'être impactés selon l'ampleur de la crue. En cas de crue, la situation sur le terrain pourra être différente de la zone inondée potentielle cartographiée, il conviendra donc de se référer impérativement aux consignes fournies par les services gestionnaires de crise.

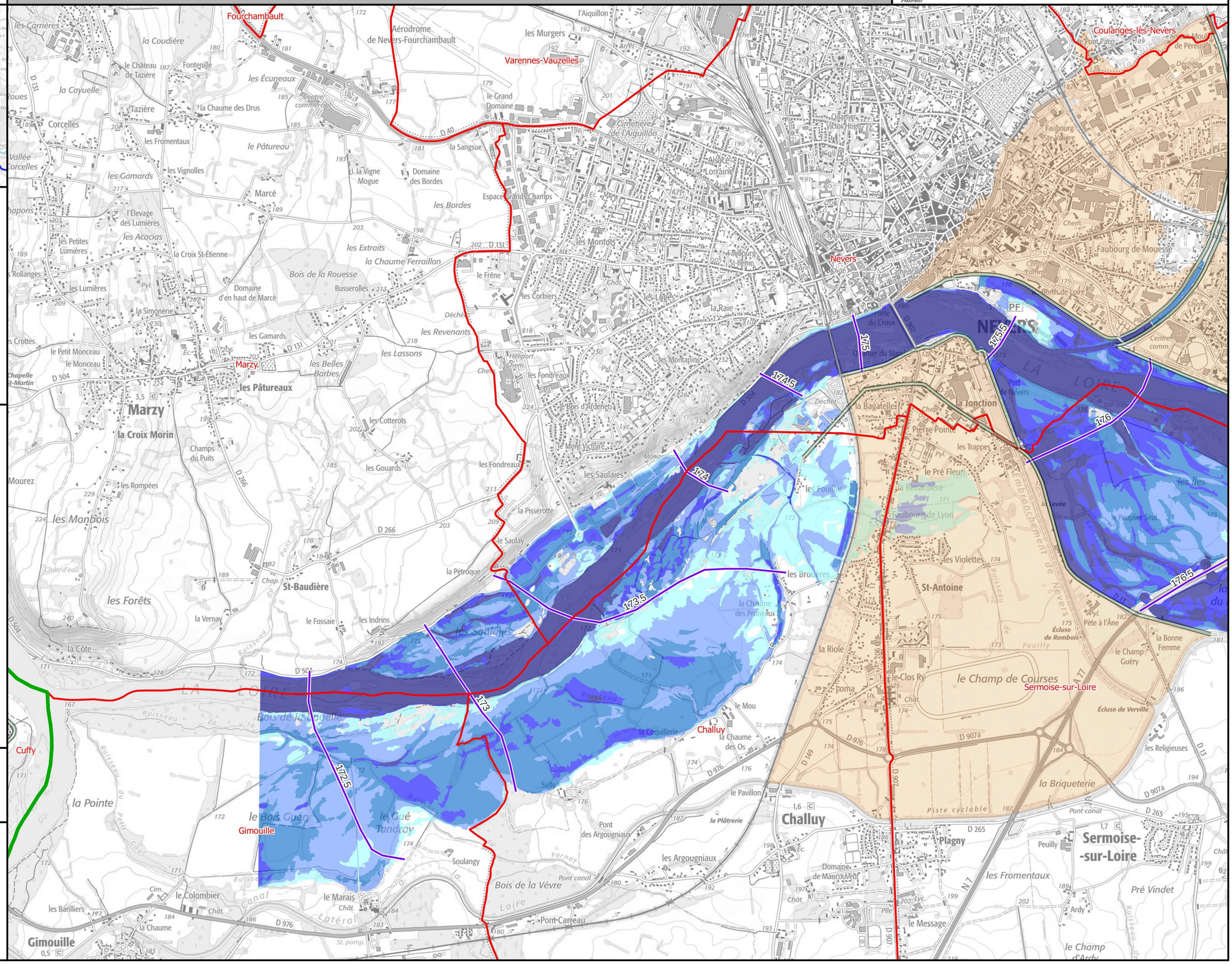

Identifiant carte	K193001010_05_4050_ZICH

Hauteurs de submersion | Cours d'eau : La Loire

Échelle de référence de Nevers : 4.05 m (environ 2300 m3/s)

PRÉFÈTE COORDONNATRICE DU BASSIN LOIRE-BRETAGNE
Liberté Égalité Fraternité

afaq ISO 9001 Qualité AFNOR CERTIFICATION 2020/85583.4

VIGICRUES

Emprise 5/5

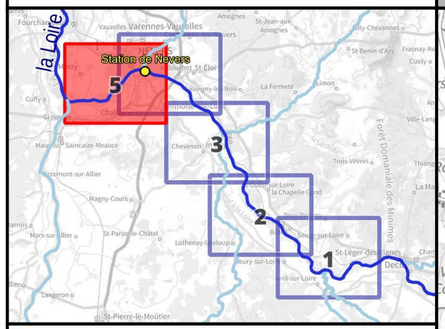

Crue passée	Hauteur (m)
Crue de septembre 1866	6.36
Crue d'octobre 1846	6.33
Crue de mai-juin 1856	6.13
Crue d'octobre 1907	5.34
Crue de décembre 2003	3.86
Crue de novembre 2008	3.52
Crue de début mai 2013	2.77
Crue de novembre 2016	2.61
Crue de mai-juin 2016	2.06
Crues de janvier-février 2021	2.01
Crue de fin mai 2013	1.94
Crue de novembre 1996	1.83
Crue de novembre 2019	1.44
Crue de mai 2012	1.42
Crue de juin 2020	1.35
Crue de mai 2021	1.21

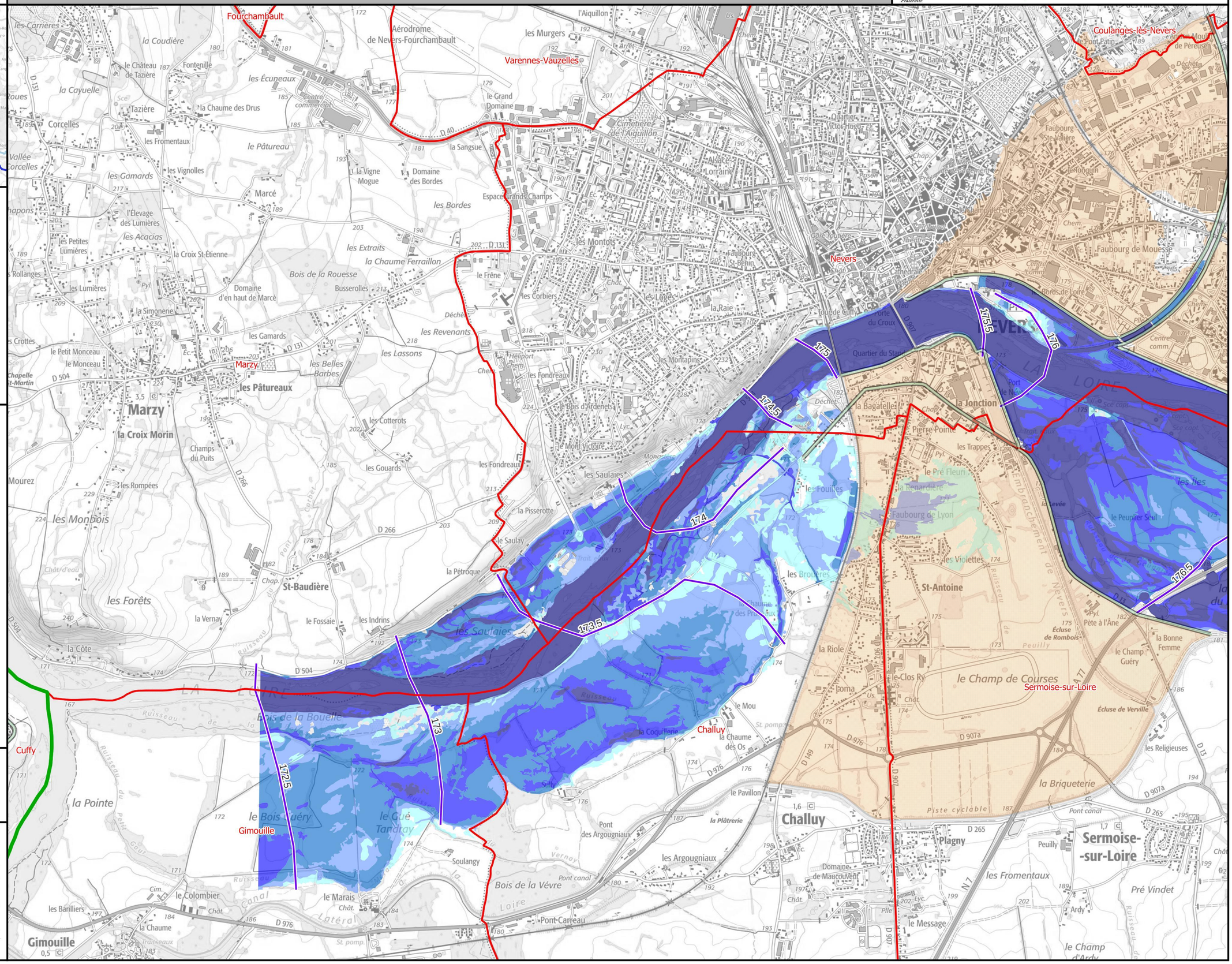

Légende

Hauteurs de submersion
- entre 0 et 0,5 m
- entre 0,5 et 1 m
- entre 1 et 1,5 m
- entre 1,5 et 2 m
- supérieure à 2 m

Zone d'incertitude

Ligne isocote (m NGF)

Digues

Zone soumise au comportement des systèmes d'endiguement. Se référer à l'étude de dangers

Limite de commune

Limite de département

0 250 500 750 1 000 m

N

Échelle : 1/25000, papier A3
Cartographie : DREAL CVL - Juillet 2023
Données : © IGN

INFORMATIONS : Les cartographies de zones d'inondation potentielles sont le résultat de modélisations basées sur des hypothèses relatives à l'hydrologie et aux conditions d'écoulement, et donc entachées d'incertitudes. Elles ont vocation à fournir des éléments utiles à la préparation de crise en indiquant les secteurs risquant d'être impactés selon l'ampleur de la crue. En cas de crue, la situation sur le terrain pourra être différente de la zone inondée potentielle cartographiée, il conviendra donc de se référer impérativement aux consignes fournies par les services gestionnaires de crise.

Identifiant carte	K193001010_05_4400_ZICH

Hauteurs de submersion | Cours d'eau : La Loire

Échelle de référence de Nevers : 4.40 m (environ 2550 m3/s)

PRÉFÈTE COORDONNATRICE DU BASSIN LOIRE-BRETAGNE
Liberté Égalité Fraternité

afaq ISO 9001 Qualité AFNOR CERTIFICATION 2020/85583.4

VIGICRUES

Emprise 5/5

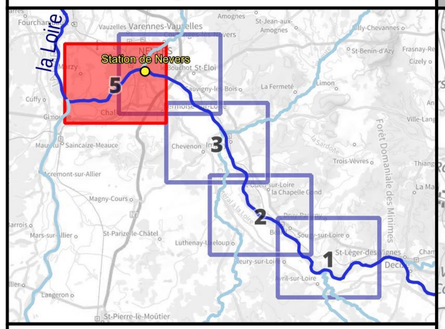

Crue passée	Hauteur (m)
Crue de septembre 1866	6.36
Crue d'octobre 1846	6.33
Crue de mai-juin 1856	6.13
Crue d'octobre 1907	5.34
Crue de décembre 2003	3.86
Crue de novembre 2008	3.52
Crue de début mai 2013	2.77
Crue de novembre 2016	2.61
Crue de mai-juin 2016	2.06
Crues de janvier-février 2021	2.01
Crue de fin mai 2013	1.94
Crue de novembre 1996	1.83
Crue de novembre 2019	1.44
Crue de mai 2012	1.42
Crue de juin 2020	1.35
Crue de mai 2021	1.21

Légende

Hauteurs de submersion
- entre 0 et 0,5 m
- entre 0,5 et 1 m
- entre 1 et 1,5 m
- entre 1,5 et 2 m
- supérieure à 2 m

Zone d'incertitude

Ligne isocote (m NGF)

Digues

Zone soumise au comportement des systèmes d'endiguement. Se référer à l'étude de dangers

Limite de commune

Limite de département

0 250 500 750 1 000 m

N

Échelle : 1/25000, papier A3
Cartographie : DREAL CVL - Juillet 2023
Données : © IGN

INFORMATIONS : Les cartographies de zones d'inondation potentielles sont le résultat de modélisations basées sur des hypothèses relatives à l'hydrologie et aux conditions d'écoulement, et donc entachées d'incertitudes. Elles ont vocation à fournir des éléments utiles à la préparation de crise en indiquant les secteurs risquant d'être impactés selon l'ampleur de la crue. En cas de crue, la situation sur le terrain pourra être différente de la zone inondée potentielle cartographiée, il conviendra donc de se référer impérativement aux consignes fournies par les services gestionnaires de crise.

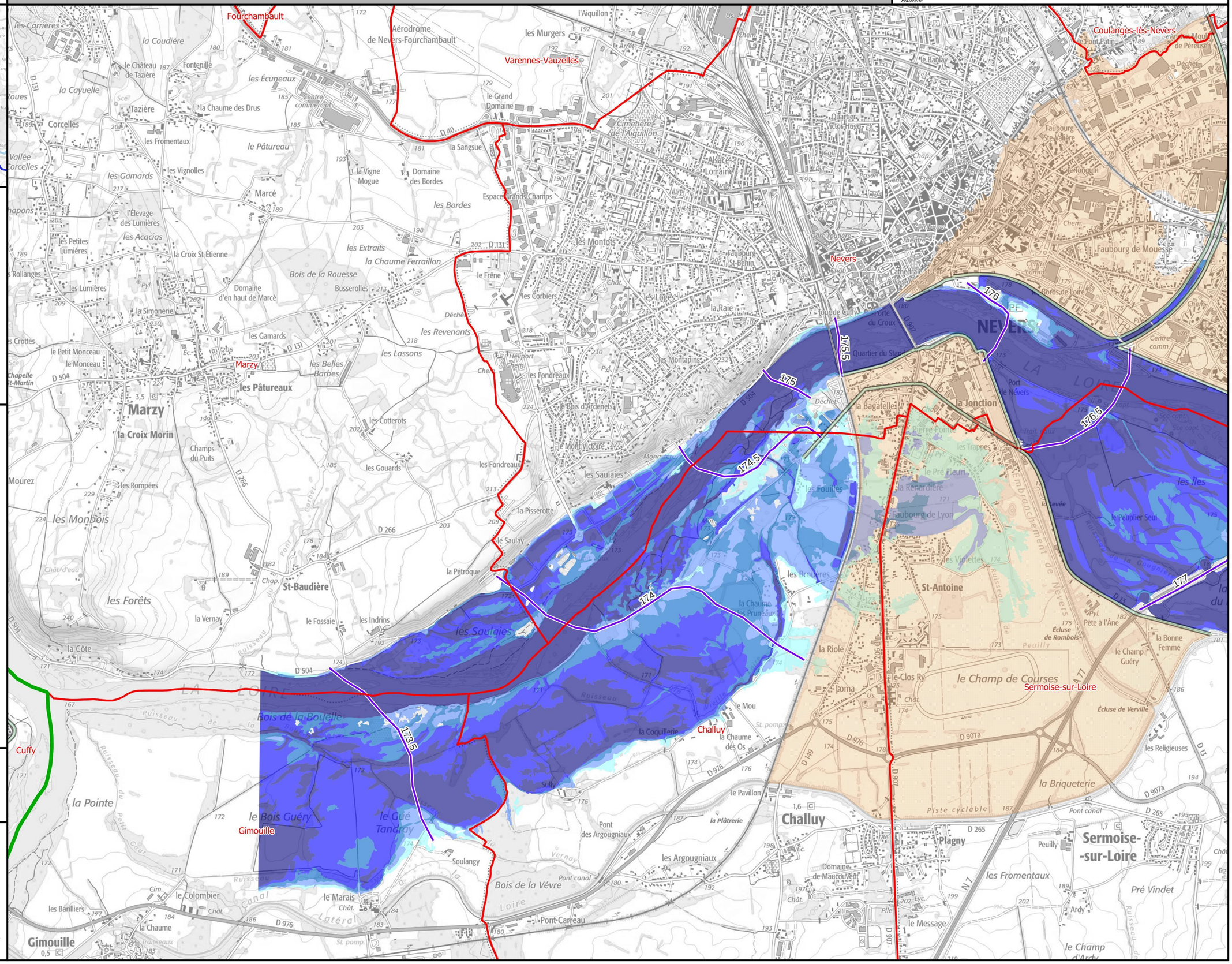

Identifiant carte	K193001010_05_5000_ZICH

Hauteurs de submersion | Cours d'eau : La Loire

Échelle de référence de Nevers : 5.00 m (environ 3100 m3/s)

PRÉFÈTE COORDONNATRICE DU BASSIN LOIRE-BRETAGNE
Liberté Égalité Fraternité

afaq ISO 9001 Qualité AFNOR CERTIFICATION 2020/85583.4

VIGICRUES

Emprise 5/5

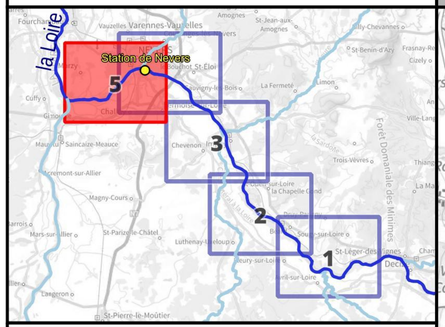

Crue passée	Hauteur (m)
Crue de septembre 1866	6.36
Crue d'octobre 1846	6.33
Crue de mai-juin 1856	6.13
Crue d'octobre 1907	5.34
Crue de décembre 2003	3.86
Crue de novembre 2008	3.52
Crue de début mai 2013	2.77
Crue de novembre 2016	2.61
Crue de mai-juin 2016	2.06
Crues de janvier-février 2021	2.01
Crue de fin mai 2013	1.94
Crue de novembre 1996	1.83
Crue de novembre 2019	1.44
Crue de mai 2012	1.42
Crue de juin 2020	1.35
Crue de mai 2021	1.21

Légende

Hauteurs de submersion
- entre 0 et 0,5 m
- entre 0,5 et 1 m
- entre 1 et 1,5 m
- entre 1,5 et 2 m
- supérieure à 2 m

Zone d'incertitude

Ligne isocote (m NGF)

Digues

Zone soumise au comportement des systèmes d'endiguement. Se référer à l'étude de dangers

Limite de commune

Limite de département

0 250 500 750 1 000 m

N

Échelle : 1/25000, papier A3
Cartographie : DREAL CVL - Juillet 2023
Données : © IGN

INFORMATIONS : Les cartographies de zones d'inondation potentielles sont le résultat de modélisations basées sur des hypothèses relatives à l'hydrologie et aux conditions d'écoulement, et donc entachées d'incertitudes. Elles ont vocation à fournir des éléments utiles à la préparation de crise en indiquant les secteurs risquant d'être impactés selon l'ampleur de la crue. En cas de crue, la situation sur le terrain pourra être différente de la zone inondée potentielle cartographiée, il conviendra donc de se référer impérativement aux consignes fournies par les services gestionnaires de crise.

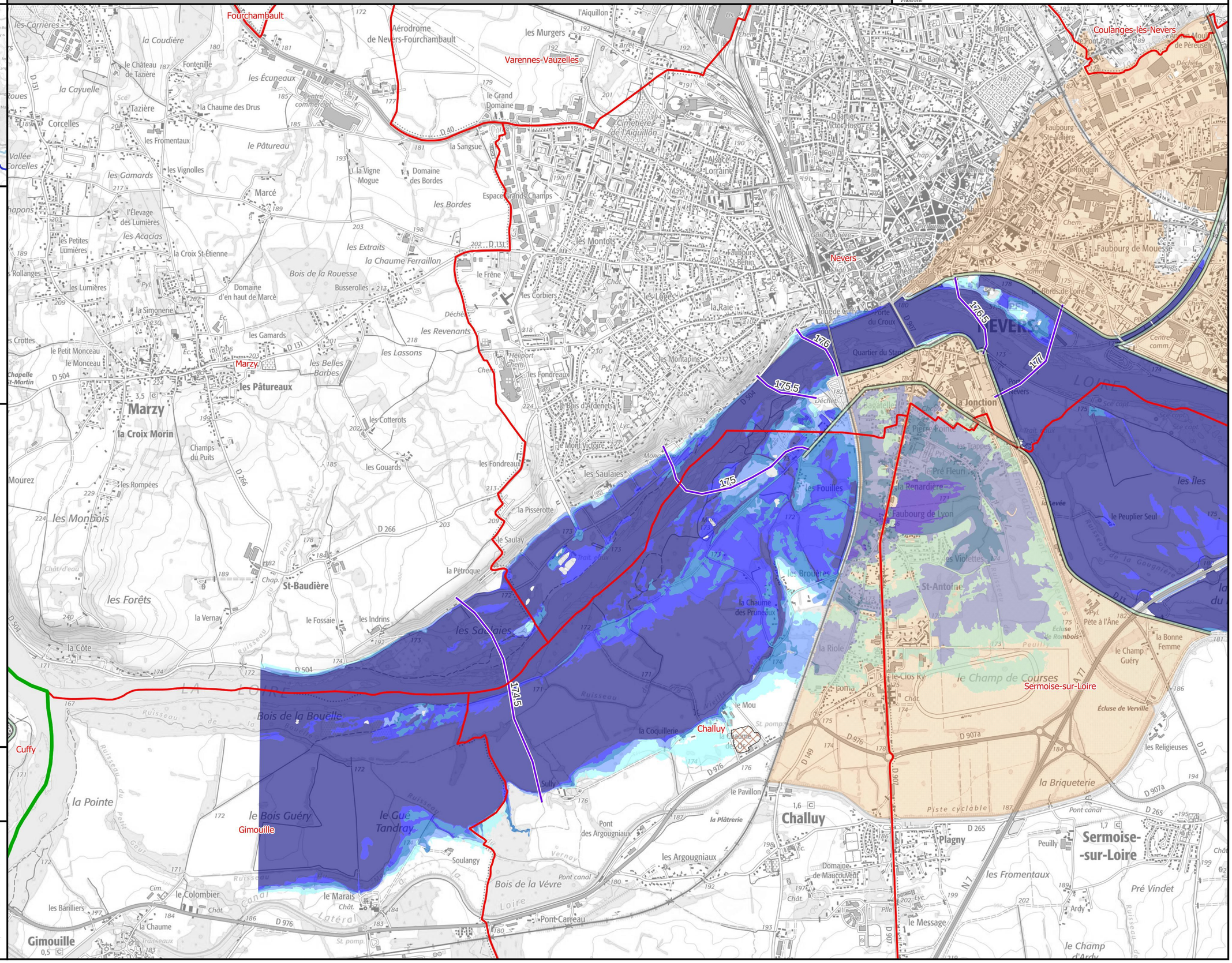

Identifiant carte	K193001010_05_EAIP

Enveloppe approchée des inondations potentielles

Échelle de référence de Nevers

PRÉFÈTE COORDONNATRICE DU BASSIN LOIRE-BRETAGNE
Liberté
Égalité
Fraternité

afaq ISO 9001 Qualité AFNOR CERTIFICATION 2020/85583.4

VIGICRUES

Emprise 5/5

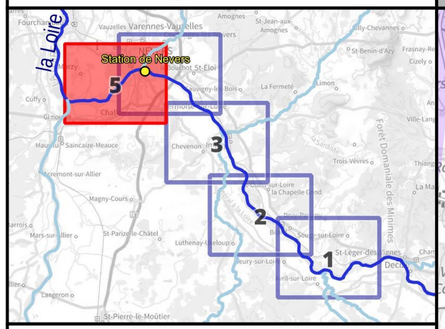

Crue passée	Hauteur (m)
Crue de septembre 1866	6.36
Crue d'octobre 1846	6.33
Crue de mai-juin 1856	6.13
Crue d'octobre 1907	5.34
Crue de décembre 2003	3.86
Crue de novembre 2008	3.52
Crue de début mai 2013	2.77
Crue de novembre 2016	2.61
Crue de mai-juin 2016	2.06
Crues de janvier-février 2021	2.01
Crue de fin mai 2013	1.94
Crue de novembre 1996	1.83
Crue de novembre 2019	1.44
Crue de mai 2012	1.42
Crue de juin 2020	1.35
Crue de mai 2021	1.21

Légende

- Digues
- Enveloppe approchée des inondations potentielles (2011)
- Limite de commune
- Limite de département

L'EAIP a été élaborée dans le cadre de la Directive Européenne "Inondations", afin d'approcher les contours des événements extrêmes. L'effet des ouvrages hydrauliques (barrages et digues de protection) n'est pas considéré : les digues de protection sont considérées comme transparentes. L'EAIP représente l'emprise potentielle des débordements de tous les cours d'eau, y compris les petits et les intermittents, des torrents, des fonds de talweg. Elle n'intègre ni les ruissellements en versant (coulées de boues et ruissellements localisés en dehors des talwegs), ni les phénomènes spécifiques liés à la saturation locale des réseaux d'assainissement en milieu urbain.

0 250 500 750 1 000 m

N

Échelle : 1/25000, papier A3
Cartographie : DREAL CVL - Août 2023
Données : © IGN
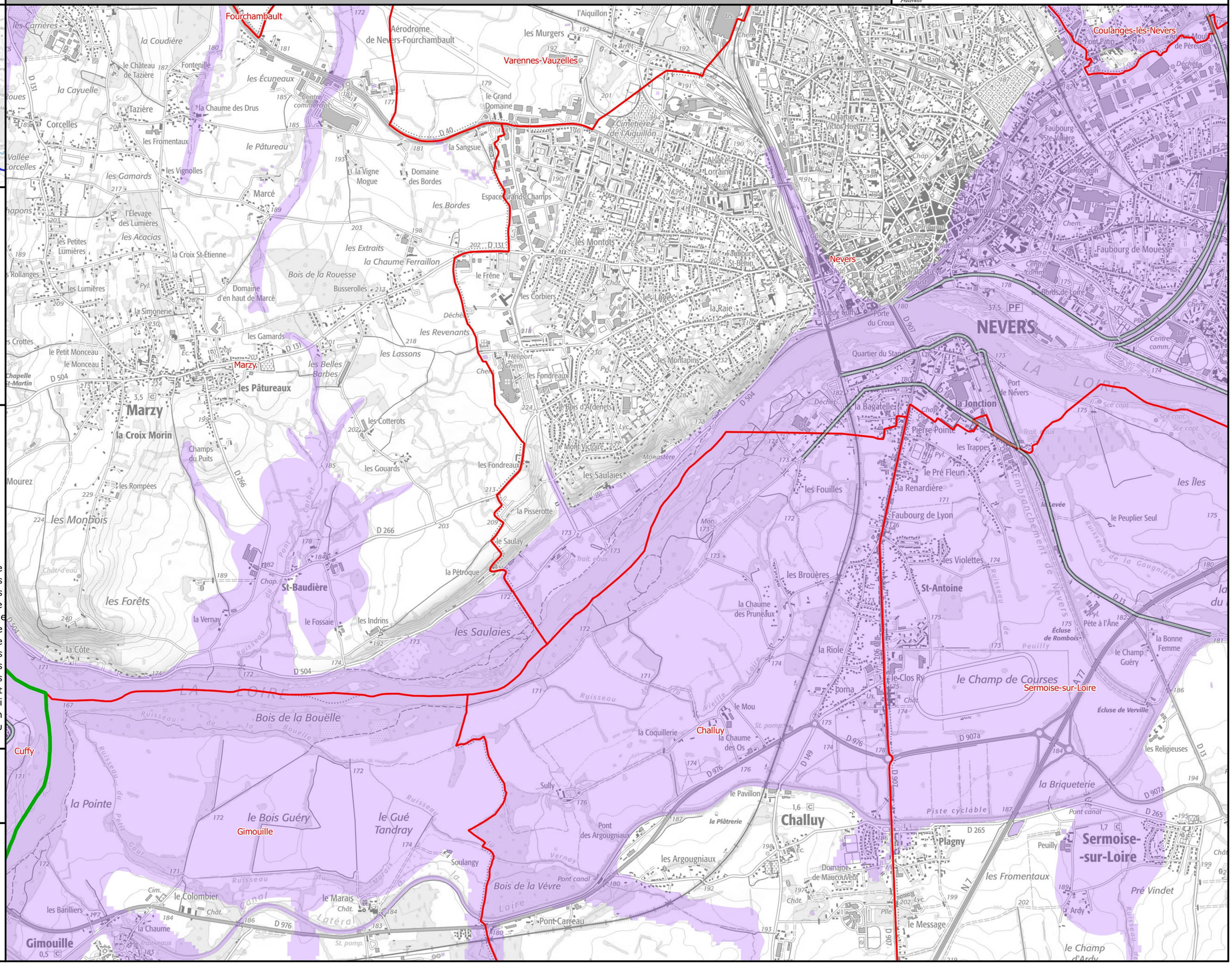
INFORMATIONS : Les cartographies de zones d'inondation potentielles sont le résultat de modélisations basées sur des hypothèses relatives à l'hydrologie et aux conditions d'écoulement, et donc entachées d'incertitudes. Elles ont vocation à fournir des éléments utiles à la préparation de crise en indiquant les secteurs risquant d'être impactés selon l'ampleur de la crue. En cas de crue, la situation sur le terrain pourra être différente de la zone inondée potentielle cartographiée, il conviendra donc de se référer impérativement aux consignes fournies par les services gestionnaires de crise.