Tableau d'assemblage des cartographies

Échelle de référence de Decize

PRÉFÈTE COORDONNATRICE DU BASSIN LOIRE-BRETAGNE
Liberté Égalité Fraternité

afaq ISO 9001 Qualité AFNOR CERTIFICATION 2020/85583.4

VIGICRUES

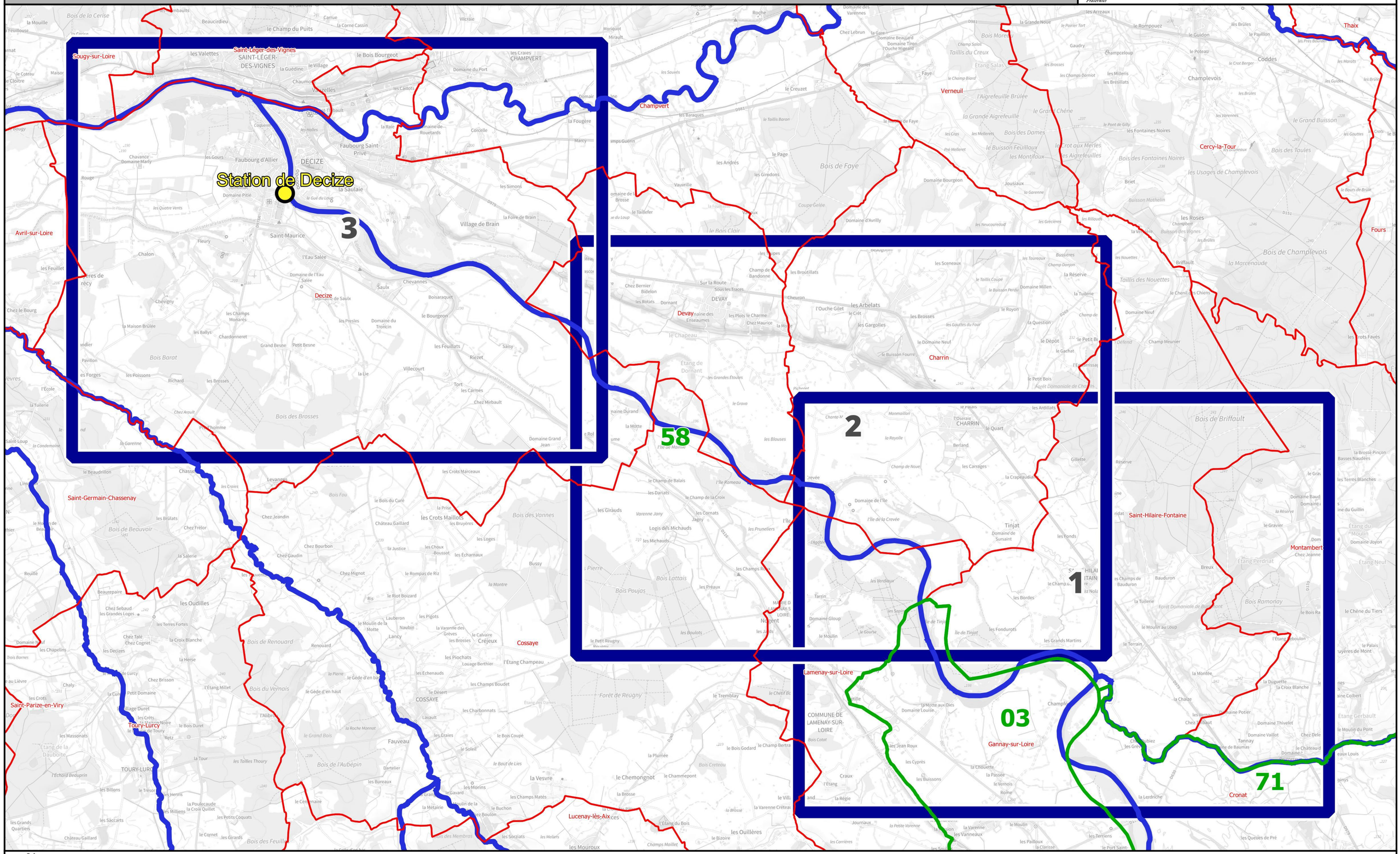

N

DREAL CVL, Août 2023 - Données : © IGN

0 1 000 2 000 3 000 4 000 m

Identifiant carte	K170001010_01_4400_ZICH

Hauteurs de submersion | Cours d'eau : La Loire

Échelle de référence de Decize : 4.40 m

PRÉFÈTE COORDONNATRICE DU BASSIN LOIRE-BRETAGNE
Liberté Égalité Fraternité

afaq ISO 9001 Qualité AFNOR CERTIFICATION 2020/85583.4

VIGICRUES

Emprise 1/3

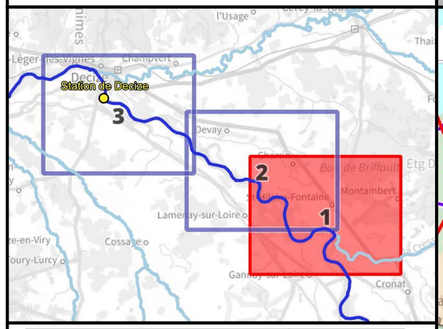

Crue passée	Hauteur (m)
Crue d'octobre 1846	7.05
Crue de septembre 1866	7.04
Crue de mai-juin 1856	6.47
Crue d'octobre 1907	6.28
Crue de décembre 2003	5.14
Crue de novembre 2008	5.04
Crue de début mai 2013	4.35
Crue de novembre 2016	4.34
Crue de novembre 1996	4.06
Crue de mai-juin 2016	3.52
Crues de janvier-février 2021	3.51
Crue de fin mai 2013	3.43
Crue de mai 2012	3.06
Crue de juin 2020	3.03
Crue de mai 2021	2.92
Crue de novembre 2019	2.80

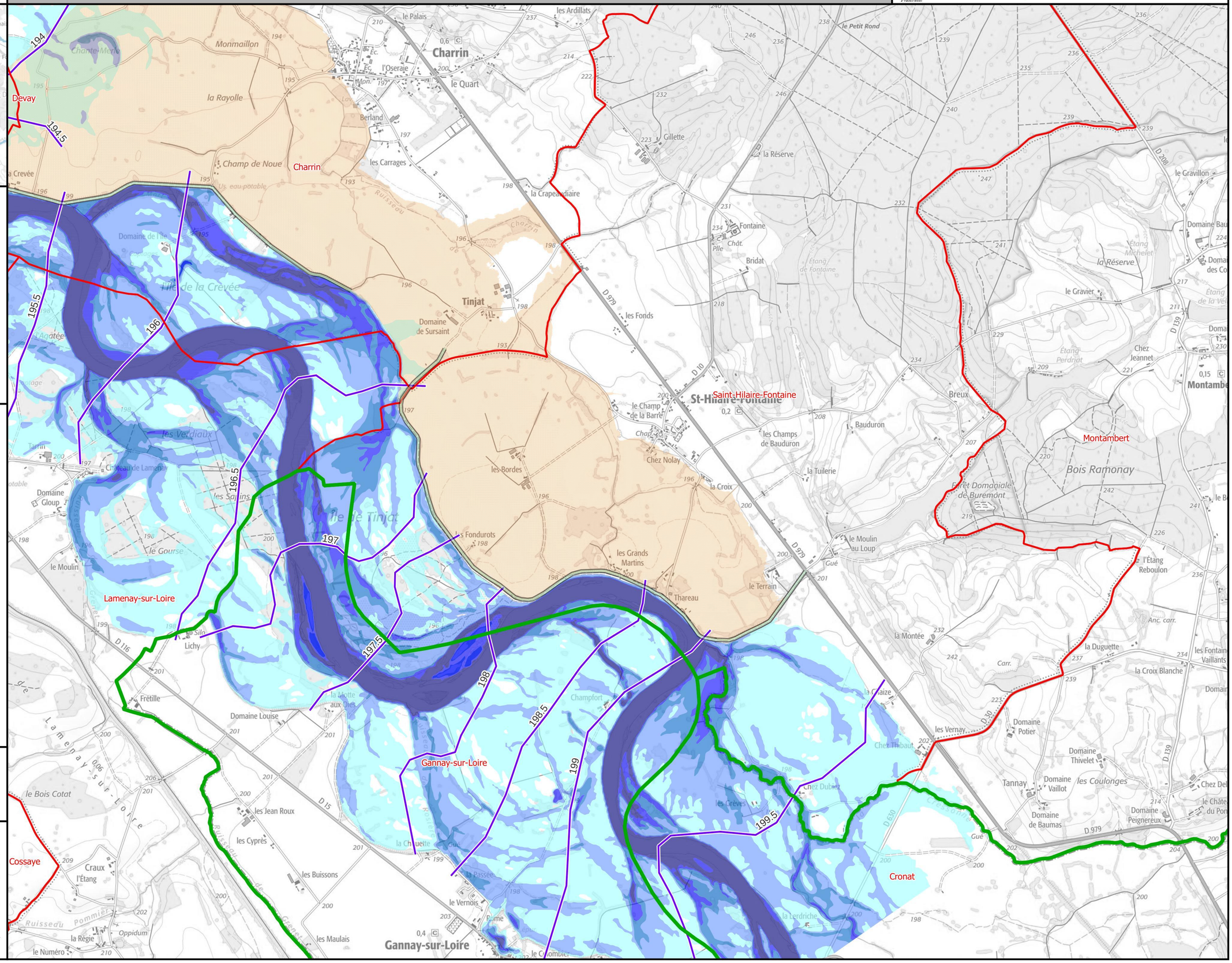

Légende

Hauteurs de submersion
- entre 0 et 0,5 m
- entre 0,5 et 1 m
- entre 1 et 1,5 m
- entre 1,5 et 2 m
- supérieure à 2 m

Zone d'incertitude

Ligne isocote (m NGF)

Digues

Zone soumise au comportement des systèmes d'endiguement. Se référer à l'étude de dangers

Limite de commune

Limite de département

0 250 500 750 1 000 m

N

Échelle : 1/25000, papier A3
Cartographie : DREAL CVL - Juillet 2023
Données : © IGN

INFORMATIONS : Les cartographies de zones d'inondation potentielles sont le résultat de modélisations basées sur des hypothèses relatives à l'hydrologie et aux conditions d'écoulement, et donc entachées d'incertitudes. Elles ont vocation à fournir des éléments utiles à la préparation de crise en indiquant les secteurs risquant d'être impactés selon l'ampleur de la crue. En cas de crue, la situation sur le terrain pourra être différente de la zone inondée potentielle cartographiée, il conviendra donc de se référer impérativement aux consignes fournies par les services gestionnaires de crise.

Identifiant carte	K170001010_01_4800_ZICH

Hauteurs de submersion | Cours d'eau : La Loire

Échelle de référence de Decize : 4.80 m

PRÉFÈTE COORDONNATRICE DU BASSIN LOIRE-BRETAGNE
Liberté Égalité Fraternité

afaq ISO 9001 Qualité AFNOR CERTIFICATION 2020/85583.4

VIGICRUES

Emprise 1/3

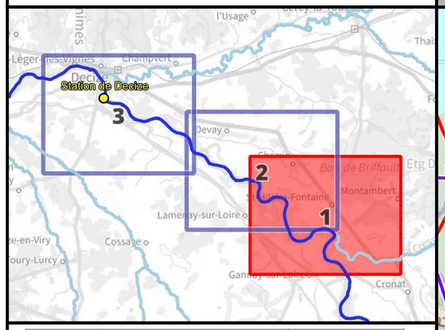

Crue passée	Hauteur (m)
Crue d'octobre 1846	7.05
Crue de septembre 1866	7.04
Crue de mai-juin 1856	6.47
Crue d'octobre 1907	6.28
Crue de décembre 2003	5.14
Crue de novembre 2008	5.04
Crue de début mai 2013	4.35
Crue de novembre 2016	4.34
Crue de novembre 1996	4.06
Crue de mai-juin 2016	3.52
Crues de janvier-février 2021	3.51
Crue de fin mai 2013	3.43
Crue de mai 2012	3.06
Crue de juin 2020	3.03
Crue de mai 2021	2.92
Crue de novembre 2019	2.80

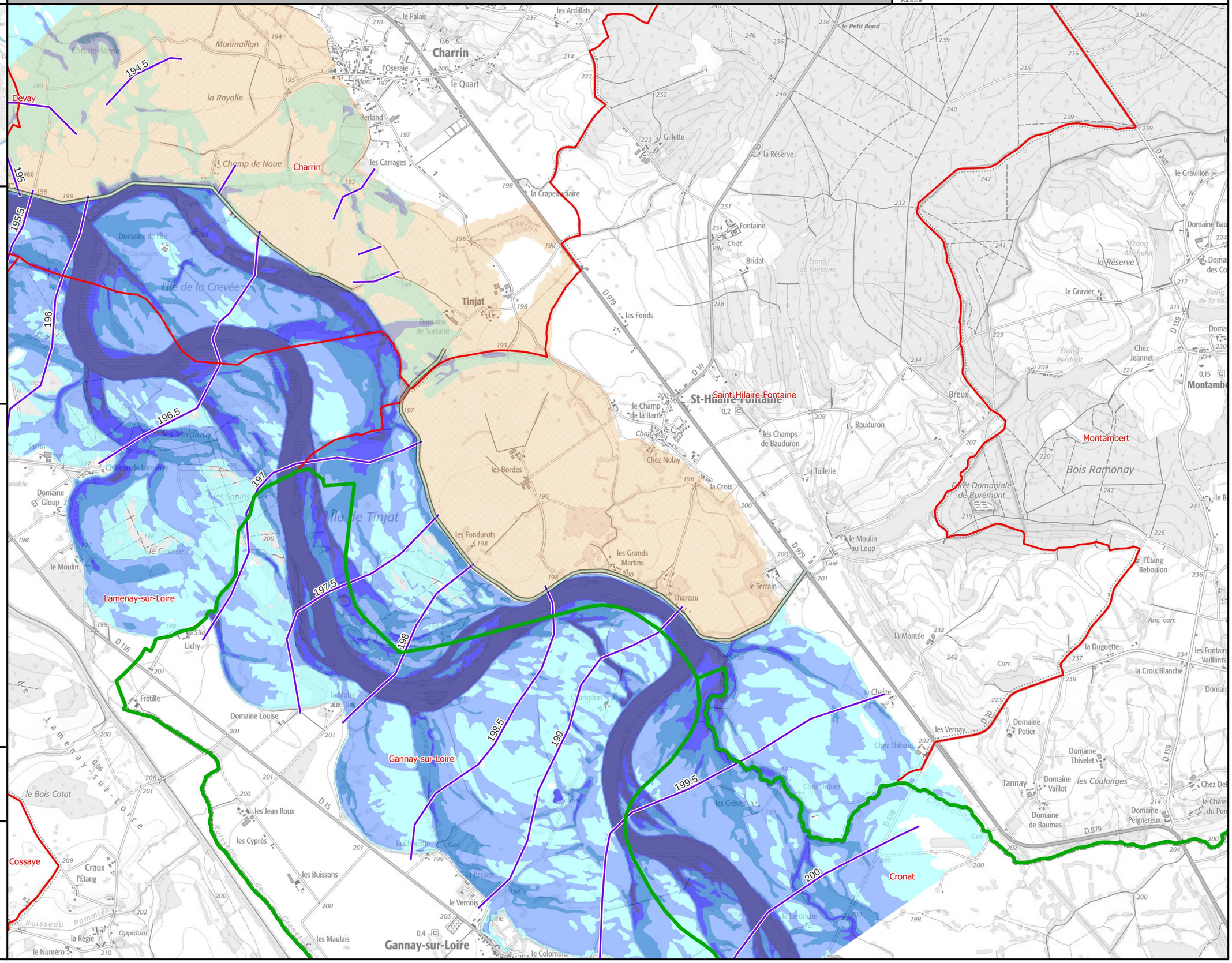

Légende

Hauteurs de submersion
- entre 0 et 0,5 m
- entre 0,5 et 1 m
- entre 1 et 1,5 m
- entre 1,5 et 2 m
- supérieure à 2 m

Zone d'incertitude

Ligne isocote (m NGF)

Digues

Zone soumise au comportement des systèmes d'endiguement. Se référer à l'étude de dangers

Limite de commune

Limite de département

0 250 500 750 1 000 m

N

Échelle : 1/25000, papier A3
Cartographie : DREAL CVL - Juillet 2023
Données : © IGN

INFORMATIONS : Les cartographies de zones d'inondation potentielles sont le résultat de modélisations basées sur des hypothèses relatives à l'hydrologie et aux conditions d'écoulement, et donc entachées d'incertitudes. Elles ont vocation à fournir des éléments utiles à la préparation de crise en indiquant les secteurs risquant d'être impactés selon l'ampleur de la crue. En cas de crue, la situation sur le terrain pourra être différente de la zone inondée potentielle cartographiée, il conviendra donc de se référer impérativement aux consignes fournies par les services gestionnaires de crise.

Identifiant carte	K170001010_01_5000_ZICH

Hauteurs de submersion | Cours d'eau : La Loire

Échelle de référence de Decize : 5.00 m

PRÉFÈTE COORDONNATRICE DU BASSIN LOIRE-BRETAGNE
Liberté Égalité Fraternité

afaq ISO 9001 Qualité AFNOR CERTIFICATION 2020/85583.4

VIGICRUES

Emprise 1/3

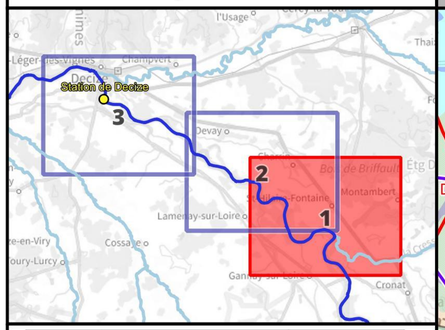

Crue passée	Hauteur (m)
Crue d'octobre 1846	7.05
Crue de septembre 1866	7.04
Crue de mai-juin 1856	6.47
Crue d'octobre 1907	6.28
Crue de décembre 2003	5.14
Crue de novembre 2008	5.04
Crue de début mai 2013	4.35
Crue de novembre 2016	4.34
Crue de novembre 1996	4.06
Crue de mai-juin 2016	3.52
Crues de janvier-février 2021	3.51
Crue de fin mai 2013	3.43
Crue de mai 2012	3.06
Crue de juin 2020	3.03
Crue de mai 2021	2.92
Crue de novembre 2019	2.80

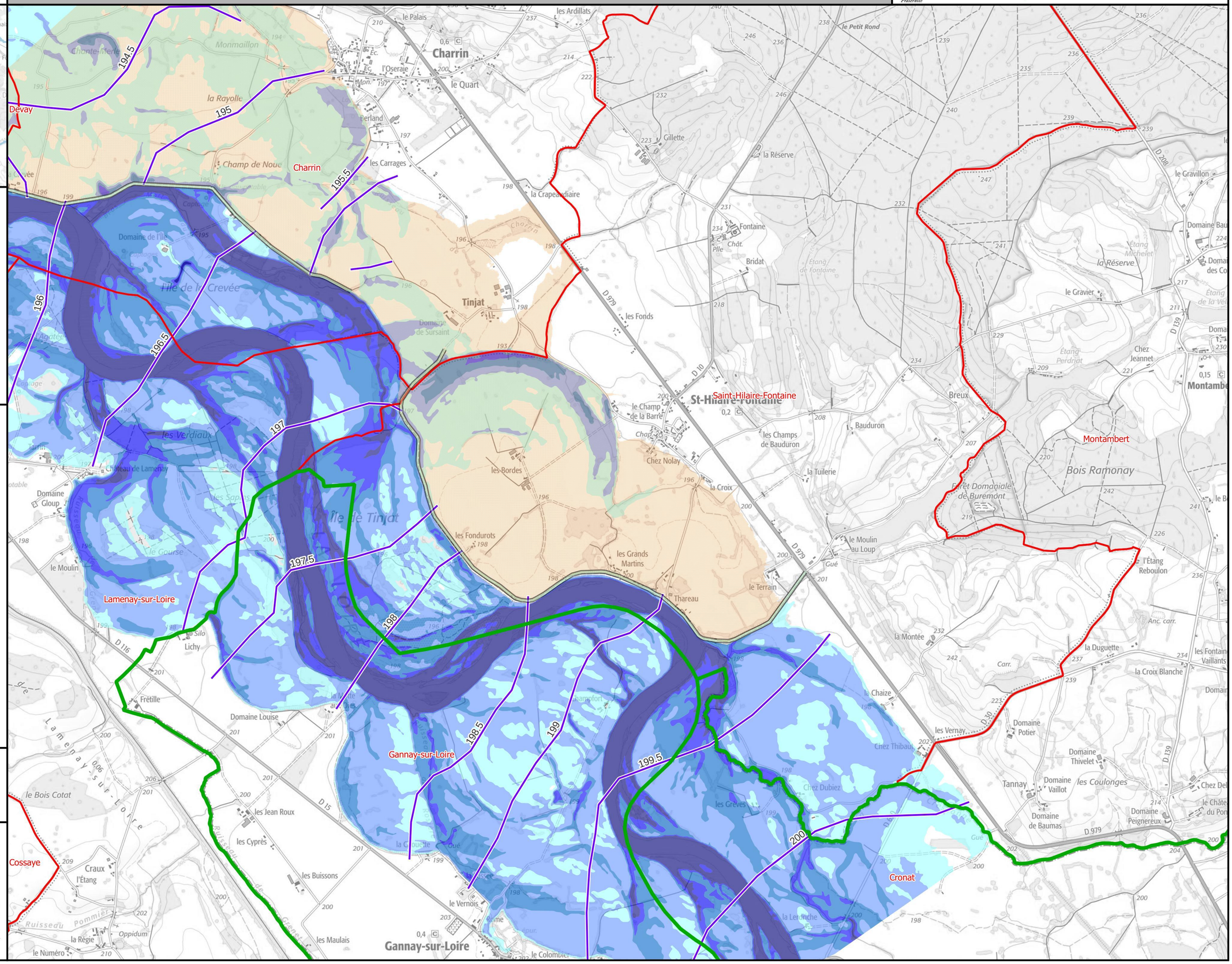

Légende

Hauteurs de submersion
- entre 0 et 0,5 m
- entre 0,5 et 1 m
- entre 1 et 1,5 m
- entre 1,5 et 2 m
- supérieure à 2 m

Zone d'incertitude

Ligne isocote (m NGF)

Digues

Zone soumise au comportement des systèmes d'endiguement. Se référer à l'étude de dangers

Limite de commune

Limite de département

0 250 500 750 1 000 m

N

Échelle : 1/25000, papier A3
Cartographie : DREAL CVL - Juillet 2023
Données : © IGN

INFORMATIONS : Les cartographies de zones d'inondation potentielles sont le résultat de modélisations basées sur des hypothèses relatives à l'hydrologie et aux conditions d'écoulement, et donc entachées d'incertitudes. Elles ont vocation à fournir des éléments utiles à la préparation de crise en indiquant les secteurs risquant d'être impactés selon l'ampleur de la crue. En cas de crue, la situation sur le terrain pourra être différente de la zone inondée potentielle cartographiée, il conviendra donc de se référer impérativement aux consignes fournies par les services gestionnaires de crise.

Identifiant carte	K170001010_01_5200_ZICH

Hauteurs de submersion | Cours d'eau : La Loire

Échelle de référence de Decize : 5.20 m

PRÉFÈTE COORDONNATRICE DU BASSIN LOIRE-BRETAGNE
Liberté Égalité Fraternité

afaq ISO 9001 Qualité AFNOR CERTIFICATION 2020/85583.4

VIGICRUES

Emprise 1/3

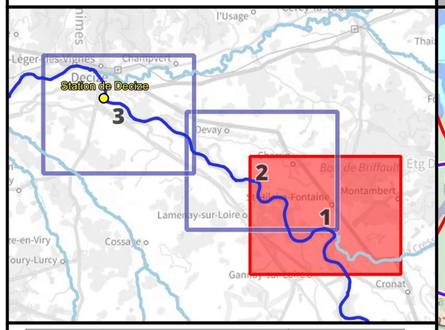

Crue passée	Hauteur (m)
Crue d'octobre 1846	7.05
Crue de septembre 1866	7.04
Crue de mai-juin 1856	6.47
Crue d'octobre 1907	6.28
Crue de décembre 2003	5.14
Crue de novembre 2008	5.04
Crue de début mai 2013	4.35
Crue de novembre 2016	4.34
Crue de novembre 1996	4.06
Crue de mai-juin 2016	3.52
Crues de janvier-février 2021	3.51
Crue de fin mai 2013	3.43
Crue de mai 2012	3.06
Crue de juin 2020	3.03
Crue de mai 2021	2.92
Crue de novembre 2019	2.80

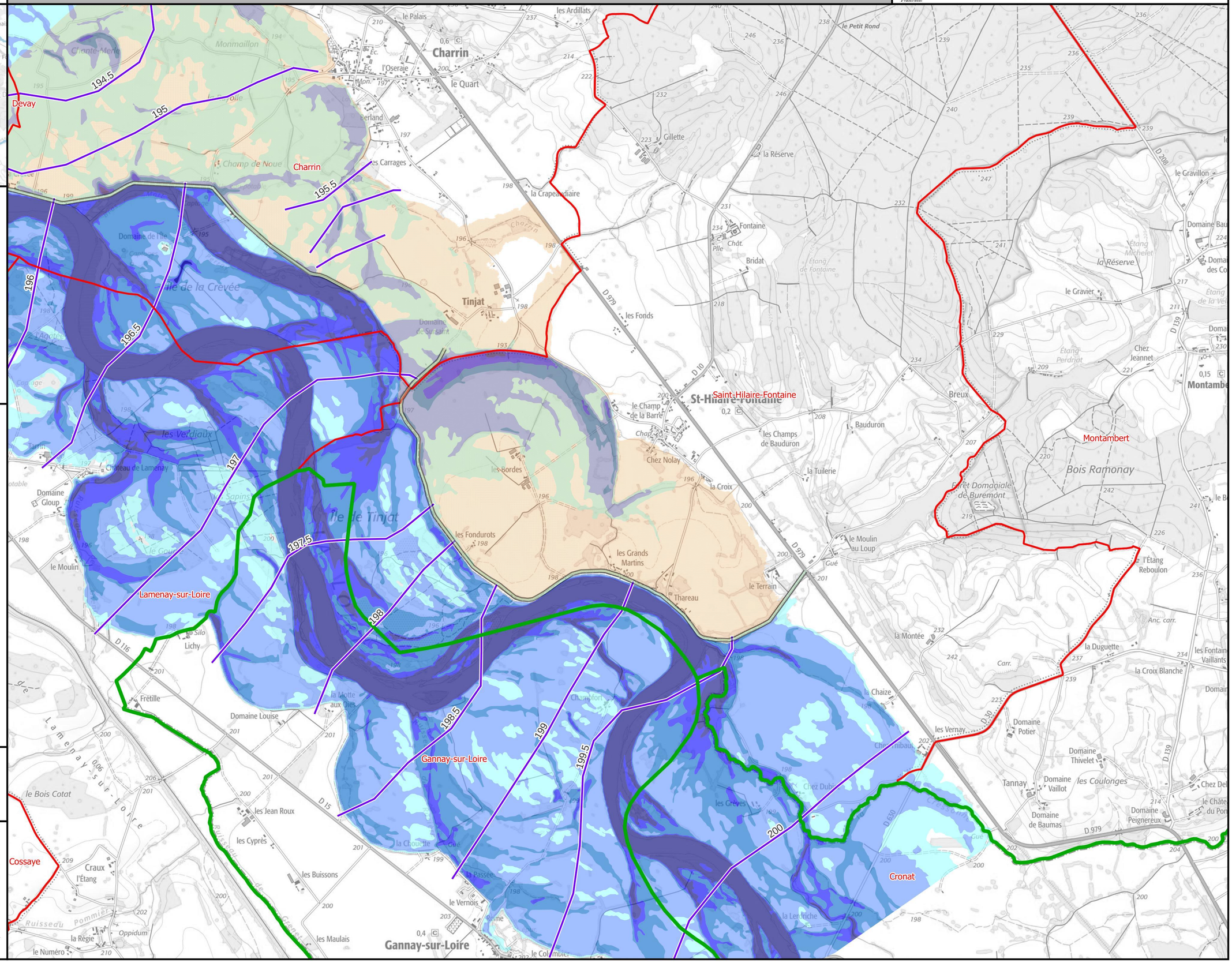

Légende

Hauteurs de submersion
- entre 0 et 0,5 m
- entre 0,5 et 1 m
- entre 1 et 1,5 m
- entre 1,5 et 2 m
- supérieure à 2 m

Zone d'incertitude

Ligne isocote (m NGF)

Digues

Zone soumise au comportement des systèmes d'endiguement. Se référer à l'étude de dangers

Limite de commune

Limite de département

0 250 500 750 1 000 m

N

Échelle : 1/25000, papier A3
Cartographie : DREAL CVL - Juillet 2023
Données : © IGN

INFORMATIONS : Les cartographies de zones d'inondation potentielles sont le résultat de modélisations basées sur des hypothèses relatives à l'hydrologie et aux conditions d'écoulement, et donc entachées d'incertitudes. Elles ont vocation à fournir des éléments utiles à la préparation de crise en indiquant les secteurs risquant d'être impactés selon l'ampleur de la crue. En cas de crue, la situation sur le terrain pourra être différente de la zone inondée potentielle cartographiée, il conviendra donc de se référer impérativement aux consignes fournies par les services gestionnaires de crise.

Identifiant carte	K170001010_01_5400_ZICH

Hauteurs de submersion | Cours d'eau : La Loire

Échelle de référence de Decize : 5.40 m

PRÉFÈTE COORDONNATRICE DU BASSIN LOIRE-BRETAGNE
Liberté Égalité Fraternité

afaq ISO 9001 Qualité AFNOR CERTIFICATION 2020/85583.4

VIGICRUES

Emprise 1/3

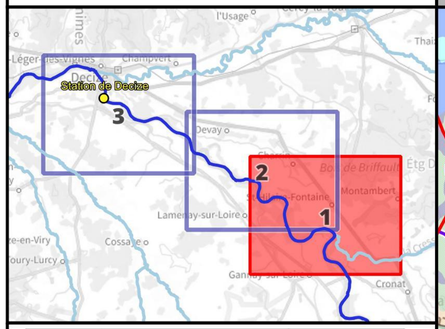

Crue passée	Hauteur (m)
Crue d'octobre 1846	7.05
Crue de septembre 1866	7.04
Crue de mai-juin 1856	6.47
Crue d'octobre 1907	6.28
Crue de décembre 2003	5.14
Crue de novembre 2008	5.04
Crue de début mai 2013	4.35
Crue de novembre 2016	4.34
Crue de novembre 1996	4.06
Crue de mai-juin 2016	3.52
Crues de janvier-février 2021	3.51
Crue de fin mai 2013	3.43
Crue de mai 2012	3.06
Crue de juin 2020	3.03
Crue de mai 2021	2.92
Crue de novembre 2019	2.80

Légende

Hauteurs de submersion
- entre 0 et 0,5 m
- entre 0,5 et 1 m
- entre 1 et 1,5 m
- entre 1,5 et 2 m
- supérieure à 2 m

Zone d'incertitude

Ligne isocote (m NGF)

Digues

Zone soumise au comportement des systèmes d'endiguement. Se référer à l'étude de dangers

Limite de commune

Limite de département

0 250 500 750 1 000 m

N

Échelle : 1/25000, papier A3
Cartographie : DREAL CVL - Juillet 2023
Données : © IGN

INFORMATIONS : Les cartographies de zones d'inondation potentielles sont le résultat de modélisations basées sur des hypothèses relatives à l'hydrologie et aux conditions d'écoulement, et donc entachées d'incertitudes. Elles ont vocation à fournir des éléments utiles à la préparation de crise en indiquant les secteurs risquant d'être impactés selon l'ampleur de la crue. En cas de crue, la situation sur le terrain pourra être différente de la zone inondée potentielle cartographiée, il conviendra donc de se référer impérativement aux consignes fournies par les services gestionnaires de crise.

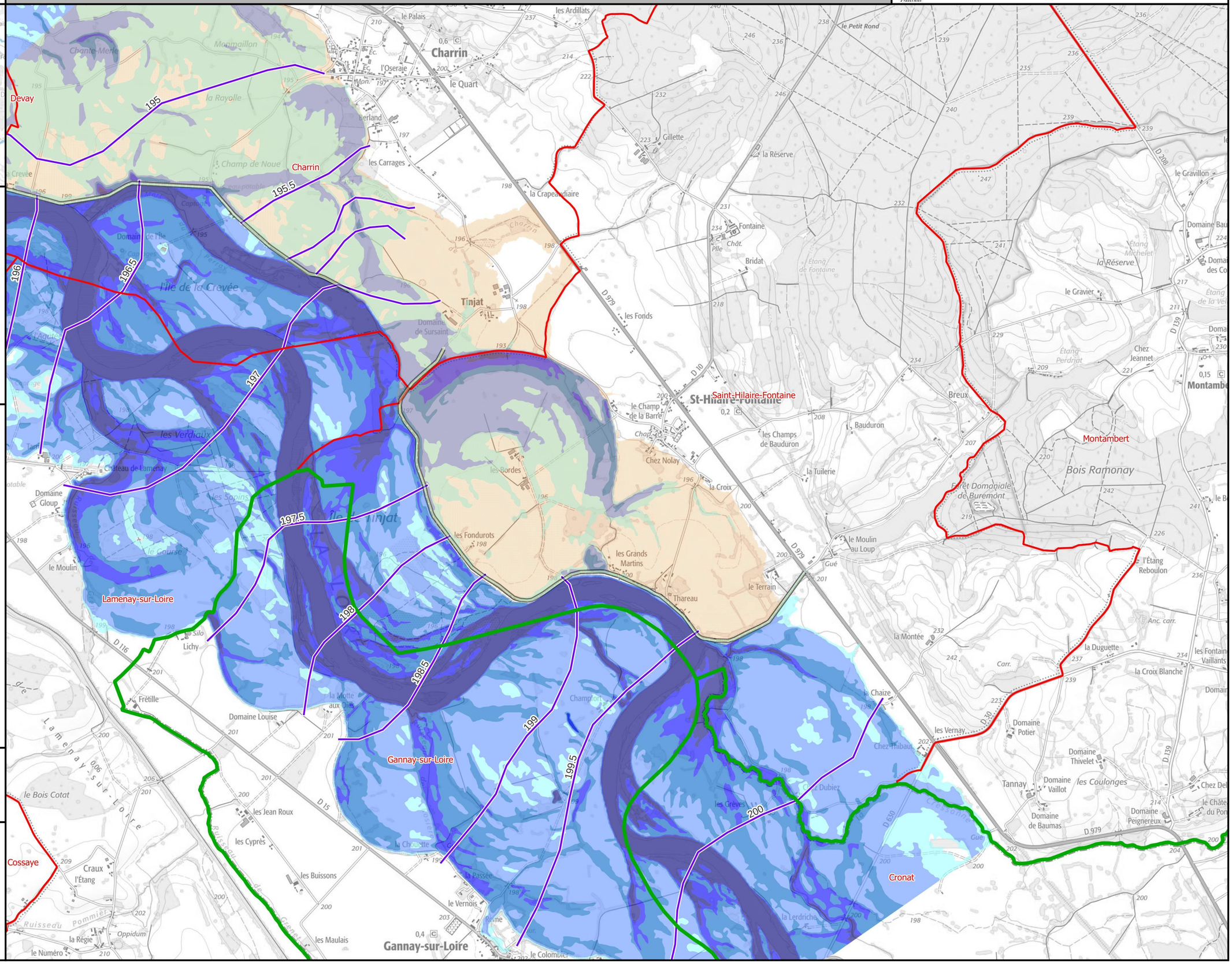

Identifiant carte	K170001010_01_5700_ZICH

Hauteurs de submersion | Cours d'eau : La Loire

Échelle de référence de Decize : 5.70 m

PRÉFÈTE COORDONNATRICE DU BASSIN LOIRE-BRETAGNE
Liberté Égalité Fraternité

afaq ISO 9001 Qualité AFNOR CERTIFICATION 2020/85583.4

VIGICRUES

Emprise 1/3

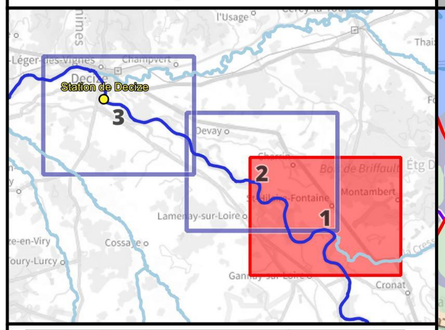

Crue passée	Hauteur (m)
Crue d'octobre 1846	7.05
Crue de septembre 1866	7.04
Crue de mai-juin 1856	6.47
Crue d'octobre 1907	6.28
Crue de décembre 2003	5.14
Crue de novembre 2008	5.04
Crue de début mai 2013	4.35
Crue de novembre 2016	4.34
Crue de novembre 1996	4.06
Crue de mai-juin 2016	3.52
Crues de janvier-février 2021	3.51
Crue de fin mai 2013	3.43
Crue de mai 2012	3.06
Crue de juin 2020	3.03
Crue de mai 2021	2.92
Crue de novembre 2019	2.80

Légende

Hauteurs de submersion
- entre 0 et 0,5 m
- entre 0,5 et 1 m
- entre 1 et 1,5 m
- entre 1,5 et 2 m
- supérieure à 2 m

Zone d'incertitude

Ligne isocote (m NGF)

Digues

Zone soumise au comportement des systèmes d'endiguement. Se référer à l'étude de dangers

Limite de commune

Limite de département

0 250 500 750 1 000 m

N

Échelle : 1/25000, papier A3
Cartographie : DREAL CVL - Juillet 2023
Données : © IGN

INFORMATIONS : Les cartographies de zones d'inondation potentielles sont le résultat de modélisations basées sur des hypothèses relatives à l'hydrologie et aux conditions d'écoulement, et donc entachées d'incertitudes. Elles ont vocation à fournir des éléments utiles à la préparation de crise en indiquant les secteurs risquant d'être impactés selon l'ampleur de la crue. En cas de crue, la situation sur le terrain pourra être différente de la zone inondée potentielle cartographiée, il conviendra donc de se référer impérativement aux consignes fournies par les services gestionnaires de crise.

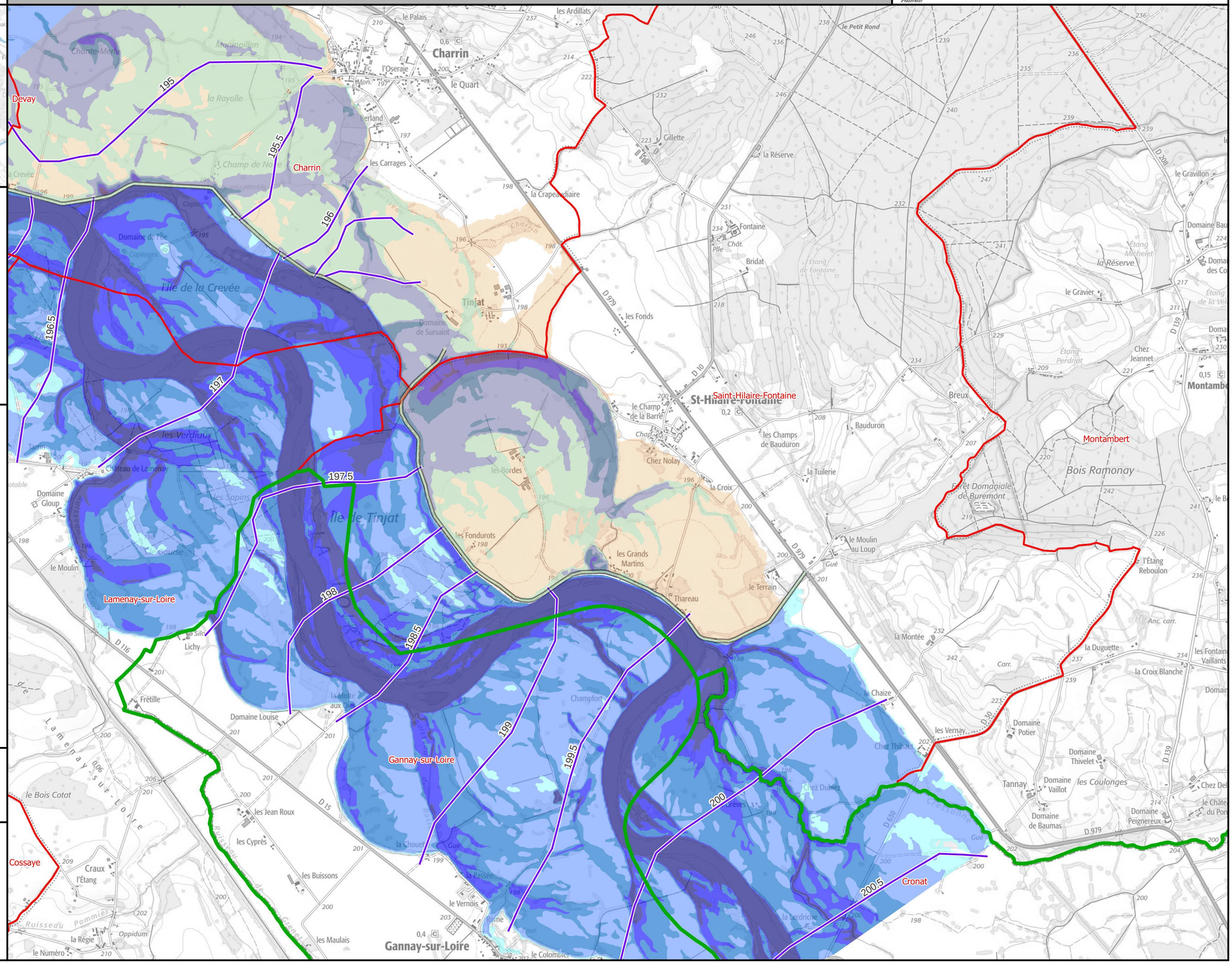

Identifiant carte	K170001010_01_6000_ZICH

Hauteurs de submersion | Cours d'eau : La Loire

Échelle de référence de Decize : 6.00 m

PRÉFÈTE COORDONNATRICE DU BASSIN LOIRE-BRETAGNE
Liberté Égalité Fraternité

afaq ISO 9001 Qualité AFNOR CERTIFICATION 2020/85583.4

VIGICRUES

Emprise 1/3

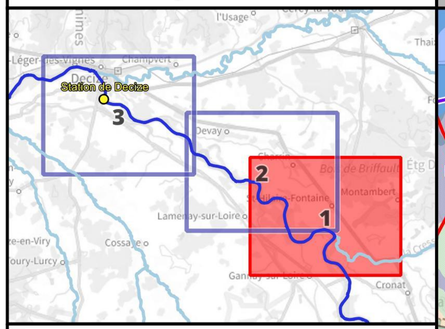

Crue passée	Hauteur (m)
Crue d'octobre 1846	7.05
Crue de septembre 1866	7.04
Crue de mai-juin 1856	6.47
Crue d'octobre 1907	6.28
Crue de décembre 2003	5.14
Crue de novembre 2008	5.04
Crue de début mai 2013	4.35
Crue de novembre 2016	4.34
Crue de novembre 1996	4.06
Crue de mai-juin 2016	3.52
Crues de janvier-février 2021	3.51
Crue de fin mai 2013	3.43
Crue de mai 2012	3.06
Crue de juin 2020	3.03
Crue de mai 2021	2.92
Crue de novembre 2019	2.80

Légende

Hauteurs de submersion
- entre 0 et 0,5 m
- entre 0,5 et 1 m
- entre 1 et 1,5 m
- entre 1,5 et 2 m
- supérieure à 2 m

Zone d'incertitude

Ligne isocote (m NGF)

Digues

Zone soumise au comportement des systèmes d'endiguement. Se référer à l'étude de dangers

Limite de commune

Limite de département

0 250 500 750 1 000 m

N

Échelle : 1/25000, papier A3
Cartographie : DREAL CVL - Juillet 2023
Données : © IGN

INFORMATIONS : Les cartographies de zones d'inondation potentielles sont le résultat de modélisations basées sur des hypothèses relatives à l'hydrologie et aux conditions d'écoulement, et donc entachées d'incertitudes. Elles ont vocation à fournir des éléments utiles à la préparation de crise en indiquant les secteurs risquant d'être impactés selon l'ampleur de la crue. En cas de crue, la situation sur le terrain pourra être différente de la zone inondée potentielle cartographiée, il conviendra donc de se référer impérativement aux consignes fournies par les services gestionnaires de crise.

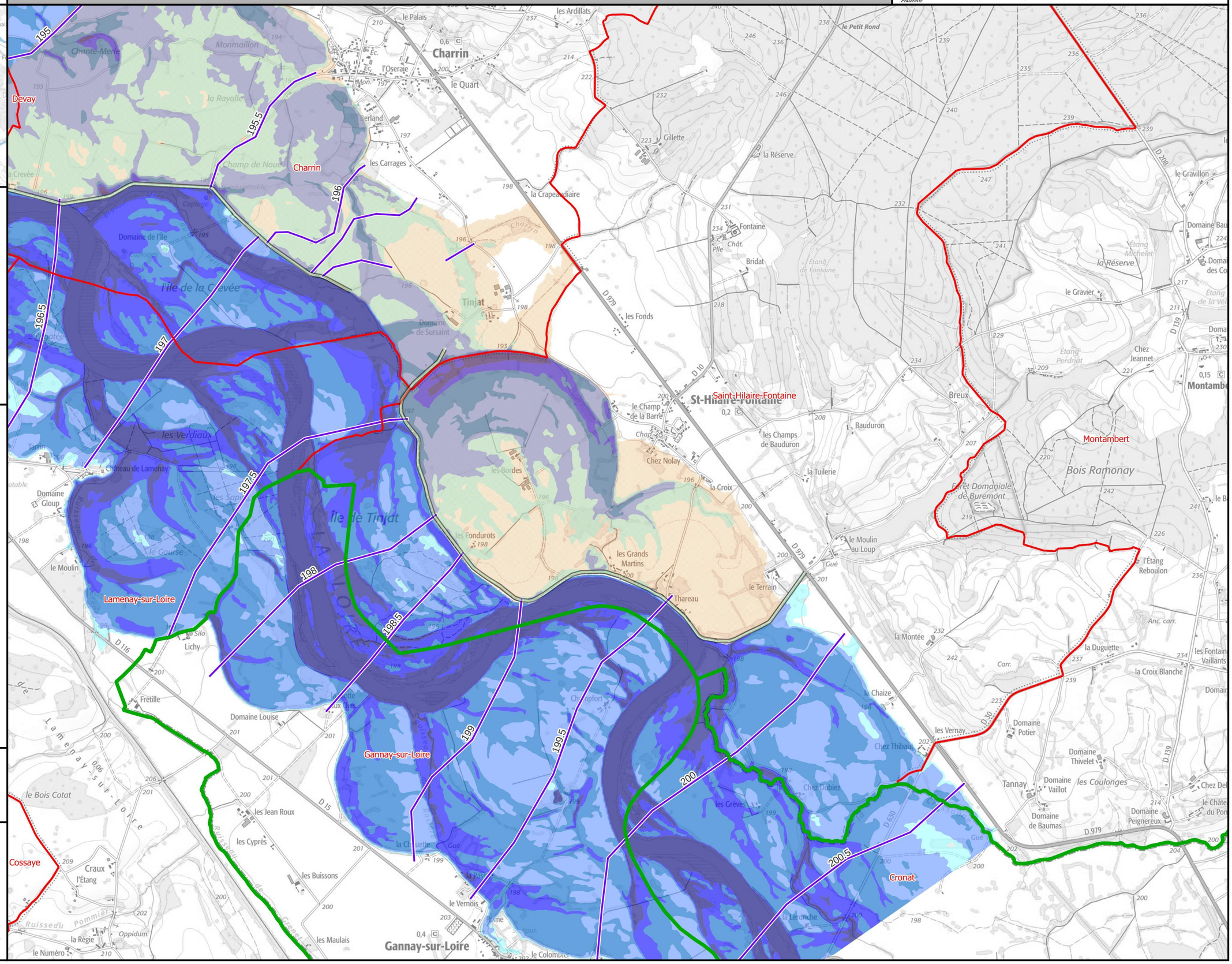

Identifiant carte	K170001010_01_6500_ZICH

Hauteurs de submersion | Cours d'eau : La Loire

Échelle de référence de Decize : 6.50 m

PRÉFÈTE COORDONNATRICE DU BASSIN LOIRE-BRETAGNE
Liberté Égalité Fraternité

afaq ISO 9001 Qualité AFNOR CERTIFICATION 2020/85583.4

VIGICRUES

Emprise 1/3

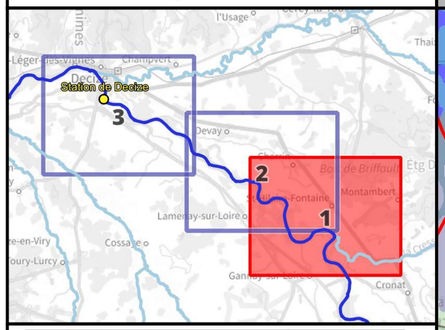

Crue passée	Hauteur (m)
Crue d'octobre 1846	7.05
Crue de septembre 1866	7.04
Crue de mai-juin 1856	6.47
Crue d'octobre 1907	6.28
Crue de décembre 2003	5.14
Crue de novembre 2008	5.04
Crue de début mai 2013	4.35
Crue de novembre 2016	4.34
Crue de novembre 1996	4.06
Crue de mai-juin 2016	3.52
Crues de janvier-février 2021	3.51
Crue de fin mai 2013	3.43
Crue de mai 2012	3.06
Crue de juin 2020	3.03
Crue de mai 2021	2.92
Crue de novembre 2019	2.80

Légende

Hauteurs de submersion
- entre 0 et 0,5 m
- entre 0,5 et 1 m
- entre 1 et 1,5 m
- entre 1,5 et 2 m
- supérieure à 2 m

Zone d'incertitude

Ligne isocote (m NGF)

Digues

Zone soumise au comportement des systèmes d'endiguement. Se référer à l'étude de dangers

Limite de commune

Limite de département

0 250 500 750 1 000 m

N

Échelle : 1/25000, papier A3
Cartographie : DREAL CVL - Juillet 2023
Données : © IGN

INFORMATIONS : Les cartographies de zones d'inondation potentielles sont le résultat de modélisations basées sur des hypothèses relatives à l'hydrologie et aux conditions d'écoulement, et donc entachées d'incertitudes. Elles ont vocation à fournir des éléments utiles à la préparation de crise en indiquant les secteurs risquant d'être impactés selon l'ampleur de la crue. En cas de crue, la situation sur le terrain pourra être différente de la zone inondée potentielle cartographiée, il conviendra donc de se référer impérativement aux consignes fournies par les services gestionnaires de crise.

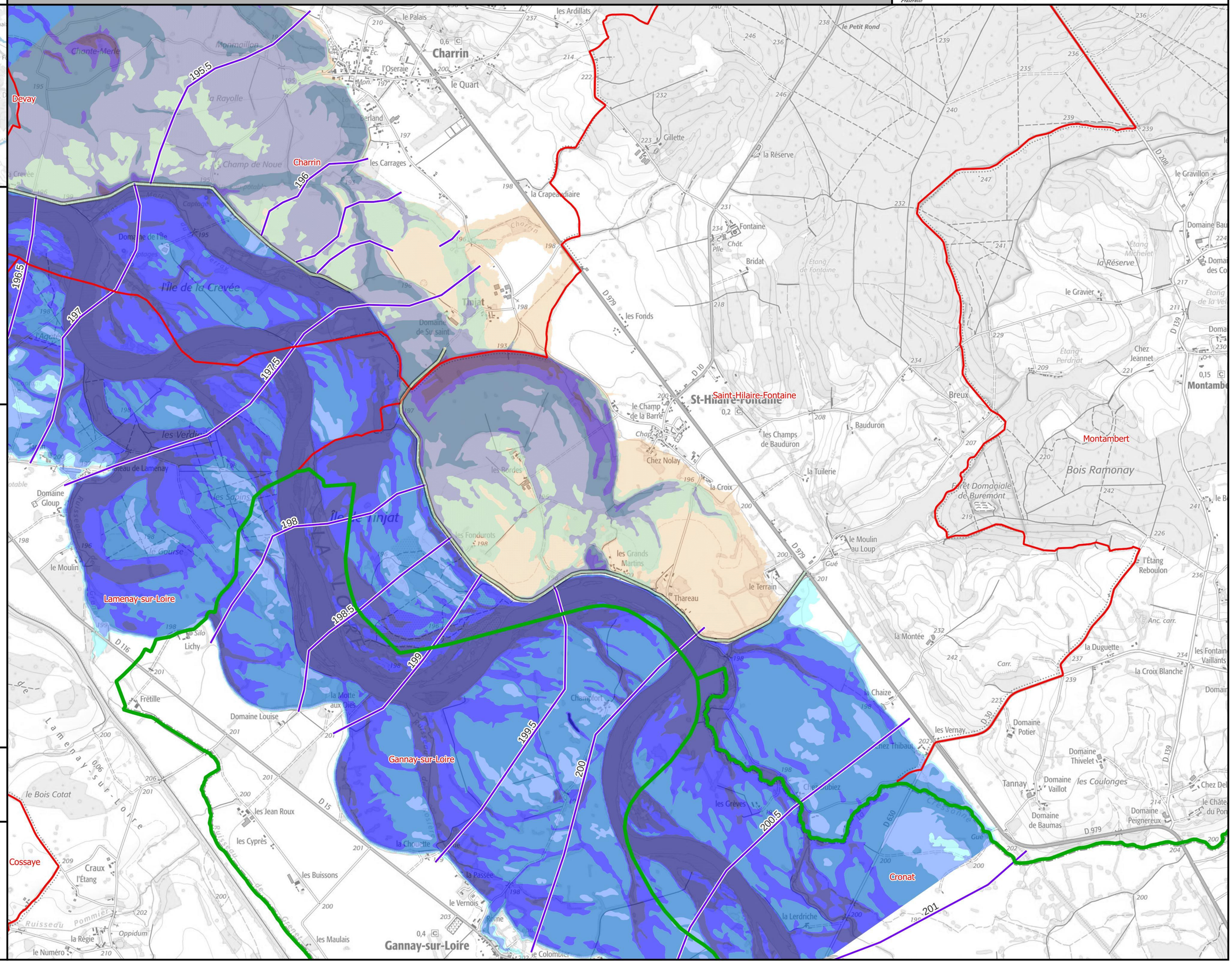

Identifiant carte	K170001010_01_EAIP

Enveloppe approchée des inondations potentielles

Emprise 1/3

Échelle de référence de Decize

PRÉFÈTE COORDONNATRICE DU BASSIN LOIRE-BRETAGNE
Liberté Égalité Fraternité

afaq ISO 9001 Qualité AFNOR CERTIFICATION 2020/85583.4

VIGICRUES

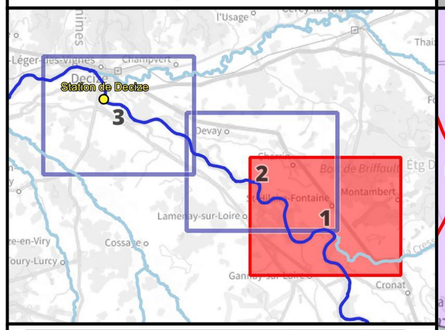

Crue passée	Hauteur (m)
Crue d'octobre 1846	7.05
Crue de septembre 1866	7.04
Crue de mai-juin 1856	6.47
Crue d'octobre 1907	6.28
Crue de décembre 2003	5.14
Crue de novembre 2008	5.04
Crue de début mai 2013	4.35
Crue de novembre 2016	4.34
Crue de novembre 1996	4.06
Crue de mai-juin 2016	3.52
Crues de janvier-février 2021	3.51
Crue de fin mai 2013	3.43
Crue de mai 2012	3.06
Crue de juin 2020	3.03
Crue de mai 2021	2.92
Crue de novembre 2019	2.80

Légende

- Digues
- Enveloppe approchée des inondations potentielles (2011)
- Limite de commune
- Limite de département

L'EAIP a été élaborée dans le cadre de la Directive Européenne "Inondations", afin d'approcher les contours des événements extrêmes. L'effet des ouvrages hydrauliques (barrages et digues de protection) n'est pas considéré : les digues de protection sont considérées comme transparentes. L'EAIP représente l'emprise potentielle des débordements de tous les cours d'eau, y compris les petits et les intermittents, des torrents, des fonds de talweg. Elle n'intègre ni les ruissellements en versant (coulées de boues et ruissellements localisés en dehors des talwegs), ni les phénomènes spécifiques liés à la saturation locale des réseaux d'assainissement en milieu urbain.

0 250 500 750 1 000 m

N

Échelle : 1/25000, papier A3
Cartographie : DREAL CVL - Août 2023
Données : © IGN

INFORMATIONS : Les cartographies de zones d'inondation potentielles sont le résultat de modélisations basées sur des hypothèses relatives à l'hydrologie et aux conditions d'écoulement, et donc entachées d'incertitudes. Elles ont vocation à fournir des éléments utiles à la préparation de crise en indiquant les secteurs risquant d'être impactés selon l'ampleur de la crue. En cas de crue, la situation sur le terrain pourra être différente de la zone inondée potentielle cartographiée, il conviendra donc de se référer impérativement aux consignes fournies par les services gestionnaires de crise.

Devay
Charrin
Saint-Hilaire-Fontaine
Montambert
Lamenay-sur-Loire
Gannay-sur-Loire
Cossaye
Cronat
LA LOIRE
Île de Tinjat
l'Île de la Crevée
Bois Ramonay

Identifiant carte	K170001010_02_4400_ZICH

Hauteurs de submersion | Cours d'eau : La Loire

Échelle de référence de Decize : 4.40 m

PRÉFÈTE COORDONNATRICE DU BASSIN LOIRE-BRETAGNE
Liberté Égalité Fraternité

afaq ISO 9001 Qualité AFNOR CERTIFICATION 2020/85583.4

VIGICRUES

Emprise 2/3

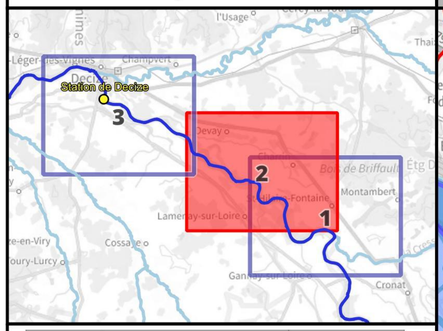

Crue passée	Hauteur (m)
Crue d'octobre 1846	7.05
Crue de septembre 1866	7.04
Crue de mai-juin 1856	6.47
Crue d'octobre 1907	6.28
Crue de décembre 2003	5.14
Crue de novembre 2008	5.04
Crue de début mai 2013	4.35
Crue de novembre 2016	4.34
Crue de novembre 1996	4.06
Crue de mai-juin 2016	3.52
Crues de janvier-février 2021	3.51
Crue de fin mai 2013	3.43
Crue de mai 2012	3.06
Crue de juin 2020	3.03
Crue de mai 2021	2.92
Crue de novembre 2019	2.80

Légende

Hauteurs de submersion
- entre 0 et 0,5 m
- entre 0,5 et 1 m
- entre 1 et 1,5 m
- entre 1,5 et 2 m
- supérieure à 2 m

Zone d'incertitude

Ligne isocote (m NGF)

Digues

Zone soumise au comportement des systèmes d'endiguement. Se référer à l'étude de dangers

Limite de commune

Limite de département

0 250 500 750 1 000 m

N

Échelle : 1/25000, papier A3
Cartographie : DREAL CVL - Juillet 2023
Données : © IGN

INFORMATIONS : Les cartographies de zones d'inondation potentielles sont le résultat de modélisations basées sur des hypothèses relatives à l'hydrologie et aux conditions d'écoulement, et donc entachées d'incertitudes. Elles ont vocation à fournir des éléments utiles à la préparation de crise en indiquant les secteurs risquant d'être impactés selon l'ampleur de la crue. En cas de crue, la situation sur le terrain pourra être différente de la zone inondée potentielle cartographiée, il conviendra donc de se référer impérativement aux consignes fournies par les services gestionnaires de crise.

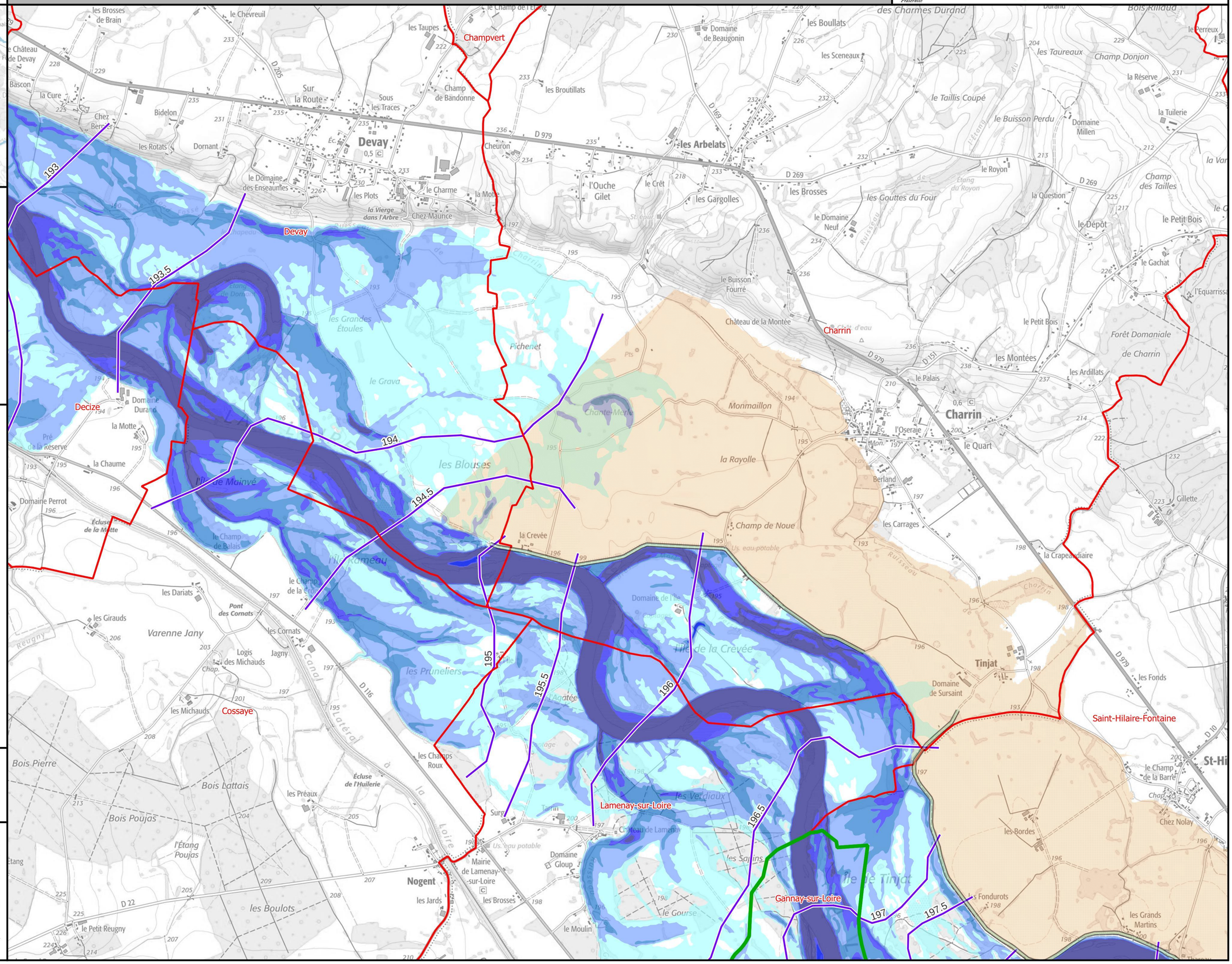

Identifiant carte	K170001010_02_4800_ZICH

Hauteurs de submersion | Cours d'eau : La Loire

Échelle de référence de Decize : 4.80 m

Emprise 2/3

PRÉFÈTE COORDONNATRICE DU BASSIN LOIRE-BRETAGNE
Liberté Égalité Fraternité

afaq ISO 9001 Qualité AFNOR CERTIFICATION 2020/85583.4

VIGICRUES

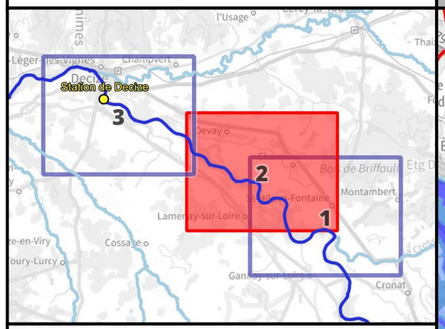

Crue passée	Hauteur (m)
Crue d'octobre 1846	7.05
Crue de septembre 1866	7.04
Crue de mai-juin 1856	6.47
Crue d'octobre 1907	6.28
Crue de décembre 2003	5.14
Crue de novembre 2008	5.04
Crue de début mai 2013	4.35
Crue de novembre 2016	4.34
Crue de novembre 1996	4.06
Crue de mai-juin 2016	3.52
Crues de janvier-février 2021	3.51
Crue de fin mai 2013	3.43
Crue de mai 2012	3.06
Crue de juin 2020	3.03
Crue de mai 2021	2.92
Crue de novembre 2019	2.80

Légende

Hauteurs de submersion
- entre 0 et 0,5 m
- entre 0,5 et 1 m
- entre 1 et 1,5 m
- entre 1,5 et 2 m
- supérieure à 2 m

Zone d'incertitude

Ligne isocote (m NGF)

Digues

Zone soumise au comportement des systèmes d'endiguement. Se référer à l'étude de dangers

Limite de commune

Limite de département

0 250 500 750 1 000 m

N

Échelle : 1/25000, papier A3
Cartographie : DREAL CVL - Juillet 2023
Données : © IGN

INFORMATIONS : Les cartographies de zones d'inondation potentielles sont le résultat de modélisations basées sur des hypothèses relatives à l'hydrologie et aux conditions d'écoulement, et donc entachées d'incertitudes. Elles ont vocation à fournir des éléments utiles à la préparation de crise en indiquant les secteurs risquant d'être impactés selon l'ampleur de la crue. En cas de crue, la situation sur le terrain pourra être différente de la zone inondée potentielle cartographiée, il conviendra donc de se référer impérativement aux consignes fournies par les services gestionnaires de crise.

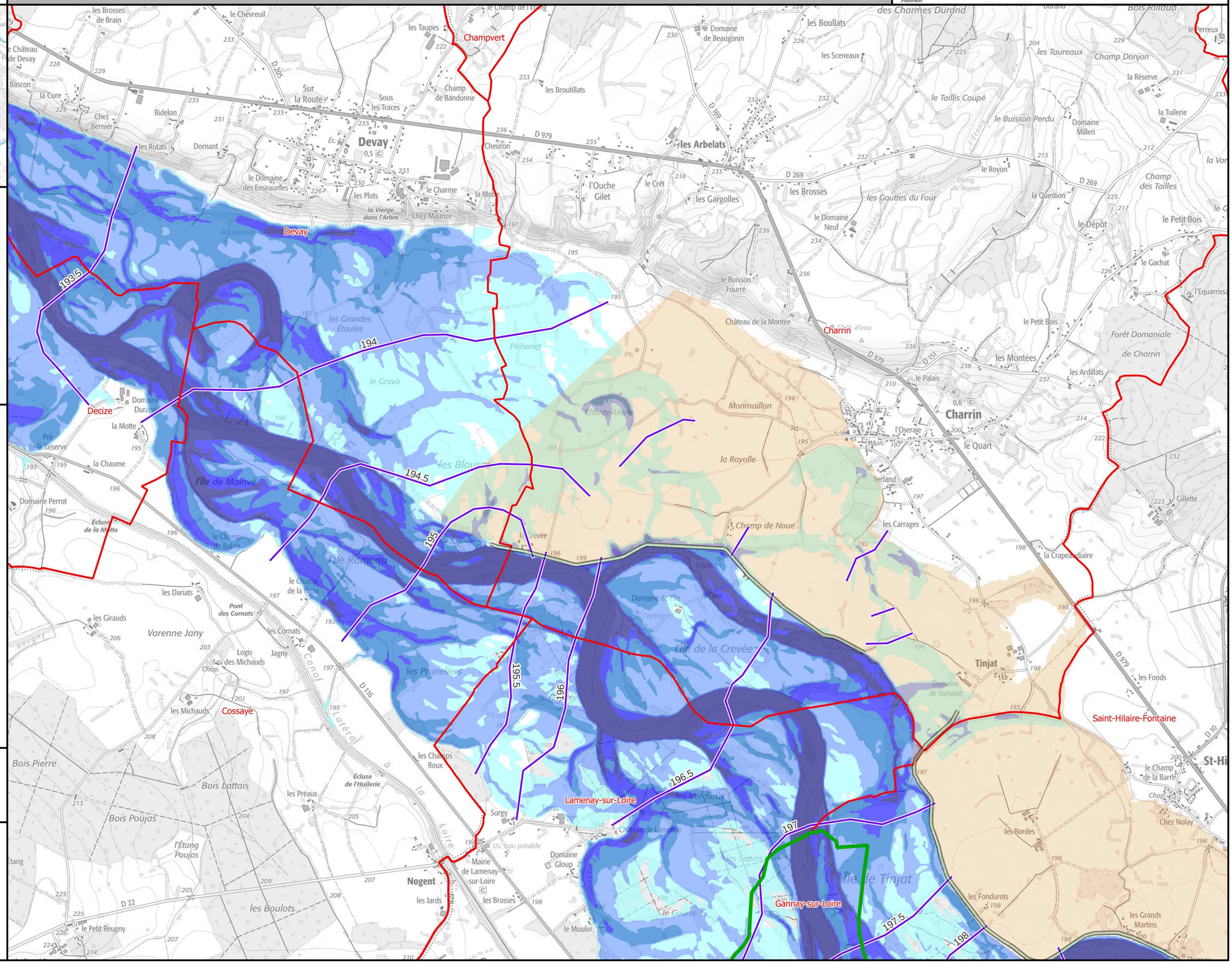

Identifiant carte	K170001010_02_5000_ZICH

Hauteurs de submersion | Cours d'eau : La Loire

Échelle de référence de Decize : 5.00 m

PRÉFÈTE COORDONNATRICE DU BASSIN LOIRE-BRETAGNE
Liberté Égalité Fraternité

afaq ISO 9001 Qualité AFNOR CERTIFICATION 2020/85583.4

VIGICRUES

Emprise 2/3

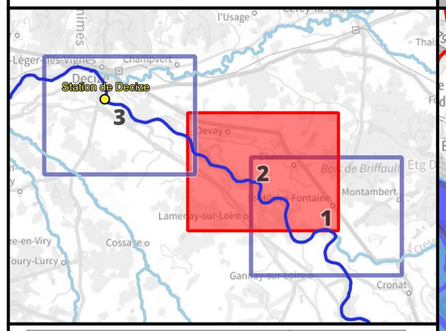

Crue passée	Hauteur (m)
Crue d'octobre 1846	7.05
Crue de septembre 1866	7.04
Crue de mai-juin 1856	6.47
Crue d'octobre 1907	6.28
Crue de décembre 2003	5.14
Crue de novembre 2008	5.04
Crue de début mai 2013	4.35
Crue de novembre 2016	4.34
Crue de novembre 1996	4.06
Crue de mai-juin 2016	3.52
Crues de janvier-février 2021	3.51
Crue de fin mai 2013	3.43
Crue de mai 2012	3.06
Crue de juin 2020	3.03
Crue de mai 2021	2.92
Crue de novembre 2019	2.80

Légende

Hauteurs de submersion
- entre 0 et 0,5 m
- entre 0,5 et 1 m
- entre 1 et 1,5 m
- entre 1,5 et 2 m
- supérieure à 2 m

Zone d'incertitude

Ligne isocote (m NGF)

Digues

Zone soumise au comportement des systèmes d'endiguement. Se référer à l'étude de dangers

Limite de commune

Limite de département

0 250 500 750 1 000 m

N

Échelle : 1/25000, papier A3
Cartographie : DREAL CVL - Juillet 2023
Données : © IGN

INFORMATIONS : Les cartographies de zones d'inondation potentielles sont le résultat de modélisations basées sur des hypothèses relatives à l'hydrologie et aux conditions d'écoulement, et donc entachées d'incertitudes. Elles ont vocation à fournir des éléments utiles à la préparation de crise en indiquant les secteurs risquant d'être impactés selon l'ampleur de la crue. En cas de crue, la situation sur le terrain pourra être différente de la zone inondée potentielle cartographiée, il conviendra donc de se référer impérativement aux consignes fournies par les services gestionnaires de crise.

Identifiant carte	K170001010_02_5200_ZICH

Hauteurs de submersion | Cours d'eau : La Loire

Échelle de référence de Decize : 5.20 m

PRÉFÈTE COORDONNATRICE DU BASSIN LOIRE-BRETAGNE
Liberté Égalité Fraternité

afaq ISO 9001 Qualité AFNOR CERTIFICATION 2020/85583.4

VIGICRUES

Emprise 2/3

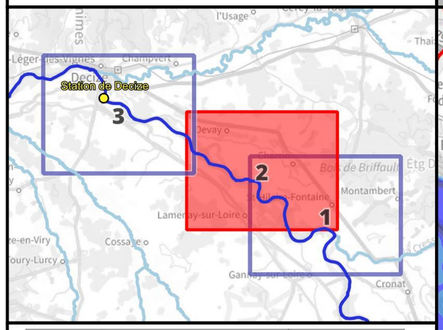

Crue passée	Hauteur (m)
Crue d'octobre 1846	7.05
Crue de septembre 1866	7.04
Crue de mai-juin 1856	6.47
Crue d'octobre 1907	6.28
Crue de décembre 2003	5.14
Crue de novembre 2008	5.04
Crue de début mai 2013	4.35
Crue de novembre 2016	4.34
Crue de novembre 1996	4.06
Crue de mai-juin 2016	3.52
Crues de janvier-février 2021	3.51
Crue de fin mai 2013	3.43
Crue de mai 2012	3.06
Crue de juin 2020	3.03
Crue de mai 2021	2.92
Crue de novembre 2019	2.80

Légende

Hauteurs de submersion
- entre 0 et 0,5 m
- entre 0,5 et 1 m
- entre 1 et 1,5 m
- entre 1,5 et 2 m
- supérieure à 2 m

Zone d'incertitude

Ligne isocote (m NGF)

Digues

Zone soumise au comportement des systèmes d'endiguement. Se référer à l'étude de dangers

Limite de commune

Limite de département

0 250 500 750 1 000 m

N

Échelle : 1/25000, papier A3
Cartographie : DREAL CVL - Juillet 2023
Données : © IGN

INFORMATIONS : Les cartographies de zones d'inondation potentielles sont le résultat de modélisations basées sur des hypothèses relatives à l'hydrologie et aux conditions d'écoulement, et donc entachées d'incertitudes. Elles ont vocation à fournir des éléments utiles à la préparation de crise en indiquant les secteurs risquant d'être impactés selon l'ampleur de la crue. En cas de crue, la situation sur le terrain pourra être différente de la zone inondée potentielle cartographiée, il conviendra donc de se référer impérativement aux consignes fournies par les services gestionnaires de crise.

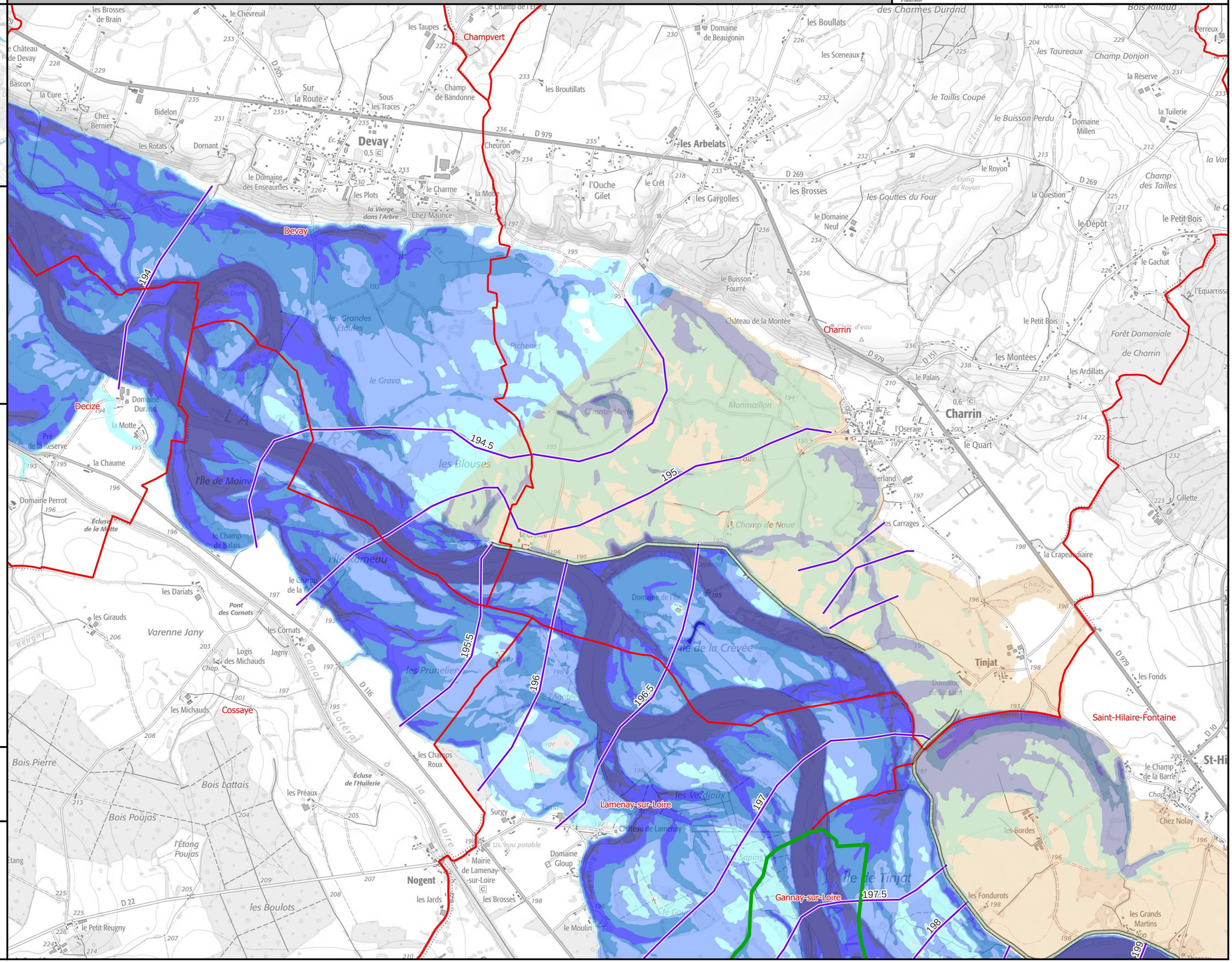

Identifiant carte	K170001010_02_5400_ZICH

Hauteurs de submersion | Cours d'eau : La Loire

Échelle de référence de Decize : 5.40 m

Emprise 2/3

PRÉFÈTE COORDONNATRICE DU BASSIN LOIRE-BRETAGNE
Liberté Égalité Fraternité

afaq ISO 9001 Qualité AFNOR CERTIFICATION 2020/85583.4

VIGICRUES

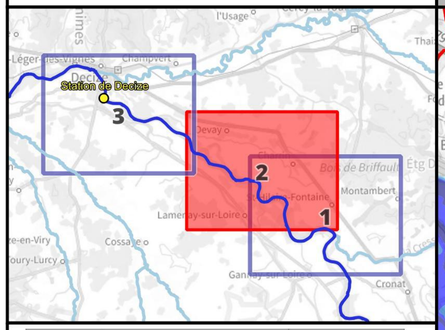

Crue passée	Hauteur (m)
Crue d'octobre 1846	7.05
Crue de septembre 1866	7.04
Crue de mai-juin 1856	6.47
Crue d'octobre 1907	6.28
Crue de décembre 2003	5.14
Crue de novembre 2008	5.04
Crue de début mai 2013	4.35
Crue de novembre 2016	4.34
Crue de novembre 1996	4.06
Crue de mai-juin 2016	3.52
Crues de janvier-février 2021	3.51
Crue de fin mai 2013	3.43
Crue de mai 2012	3.06
Crue de juin 2020	3.03
Crue de mai 2021	2.92
Crue de novembre 2019	2.80

Légende

Hauteurs de submersion
- entre 0 et 0,5 m
- entre 0,5 et 1 m
- entre 1 et 1,5 m
- entre 1,5 et 2 m
- supérieure à 2 m

Zone d'incertitude

Ligne isocote (m NGF)

Digues

Zone soumise au comportement des systèmes d'endiguement. Se référer à l'étude de dangers

Limite de commune

Limite de département

0 250 500 750 1 000 m

N

Échelle : 1/25000, papier A3
Cartographie : DREAL CVL - Juillet 2023
Données : © IGN

INFORMATIONS : Les cartographies de zones d'inondation potentielles sont le résultat de modélisations basées sur des hypothèses relatives à l'hydrologie et aux conditions d'écoulement, et donc entachées d'incertitudes. Elles ont vocation à fournir des éléments utiles à la préparation de crise en indiquant les secteurs risquant d'être impactés selon l'ampleur de la crue. En cas de crue, la situation sur le terrain pourra être différente de la zone inondée potentielle cartographiée, il conviendra donc de se référer impérativement aux consignes fournies par les services gestionnaires de crise.

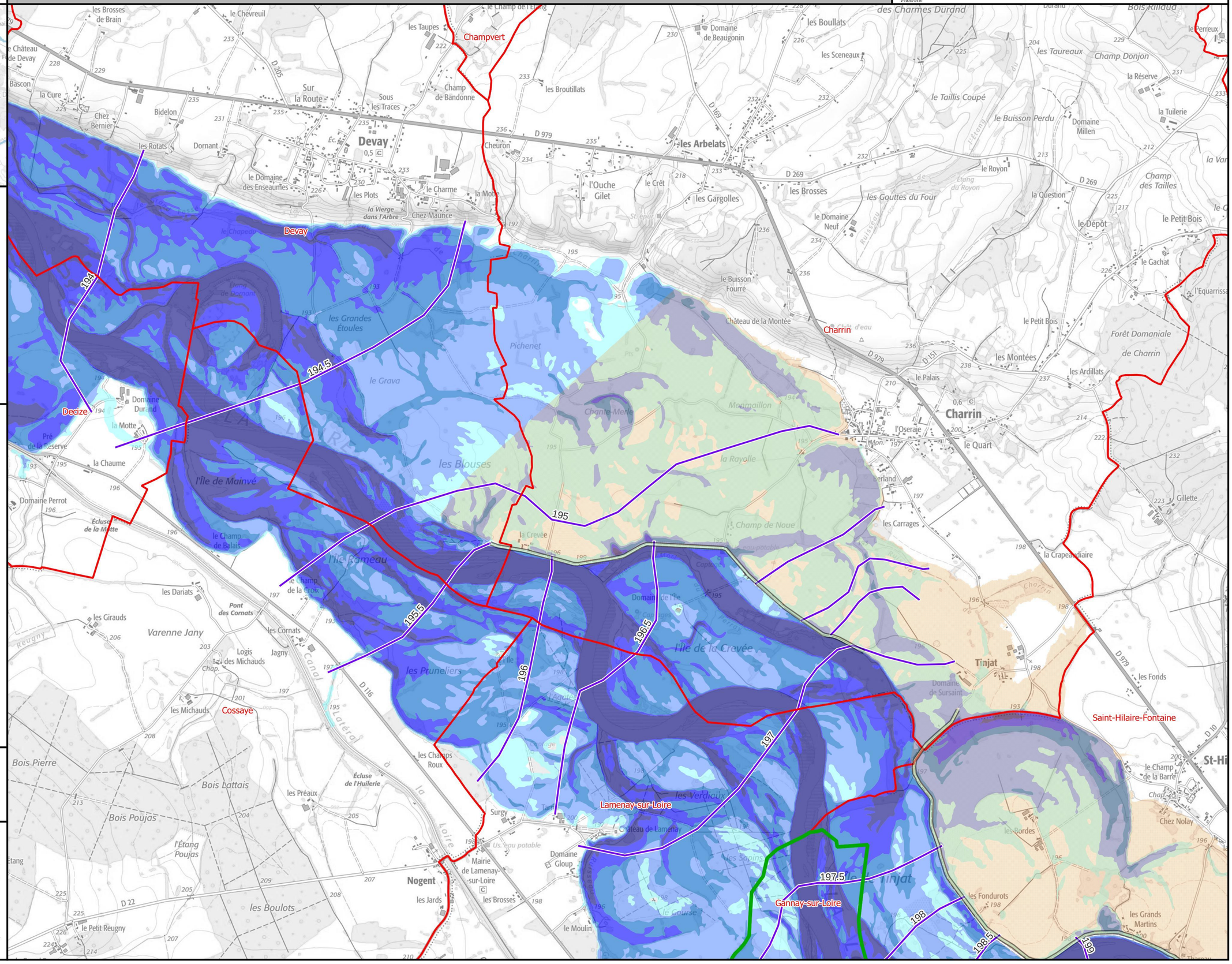
Champvert
Devay
Decize
Charrin
Cossaye
Lamenay-sur-Loire
Gannay-sur-Loire
Saint-Hilaire-Fontaine
Nogent
Tinjat
194
194.5
195
195.5
196
196.5
197
197.5
198
198.5
199
les Grandes Etoules
le Grava
les Blouses
l'île de Mainvé
l'île Rameau
les Pruneliers
l'île de la Crevée
les Verdiaux
Pichenet
Chante-Merle
Montmaillon
la Rayolle
Forêt Domaniale de Charrin
Canal Latéral à la Loire
Varenne Jany
Bois Pierre
Bois Lattais
Bois Poujas
l'Étang Poujas
les Boulots
les Arbelats
les Gargolles
les Boullats
les Taureaux
Champ Donjon
le Taillis Coupé
le Buisson Perdu
Champ des Tailles
les Gouttes du Four
le Petit Bois
les Montées
les Ardillats
le Palais
le Quart
les Carrages
les Fondurots
les Grands Martins
les Fonds
Chez Nolay
Gillette
la Crapeaudiaire
Domaine de Sursaint
Domaine de l'île
Château de Lamenay
Mairie de Lamenay-sur-Loire
Domaine Gloup
Surgy
Écluse de la Motte
Écluse de l'Huilerie
Pont des Cornats
Domaine Durand
Domaine Perrot
Pré de la Réserve
la Chaume
la Motte
le Champ de Balais
le Champ de la Croix
les Dariats
les Girauds
les Cornats
Logis des Michauds
les Michauds
les Préaux
les Champs Roux
les Jards
le Petit Reugny
le Moulin
les Brosses
Domaine de Beaugonin
Domaine Millen
Domaine Neuf
Château de la Montée
Domaine de Ste Anne
Domaine de Bellevue
Domaine de Beaulieu
Domaine de Bellevue
Domaine de Beaulieu
Domaine de Beaulieu
Domaine de Beaulieu

Identifiant carte	K170001010_02_5700_ZICH

Hauteurs de submersion | Cours d'eau : La Loire

Échelle de référence de Decize : 5.70 m

PRÉFÈTE COORDONNATRICE DU BASSIN LOIRE-BRETAGNE
Liberté Égalité Fraternité

afaq ISO 9001 Qualité AFNOR CERTIFICATION 2020/85583.4

VIGICRUES

Emprise 2/3

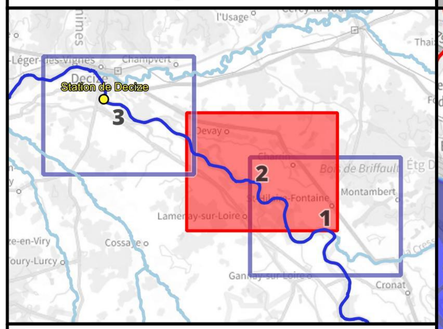

Crue passée	Hauteur (m)
Crue d'octobre 1846	7.05
Crue de septembre 1866	7.04
Crue de mai-juin 1856	6.47
Crue d'octobre 1907	6.28
Crue de décembre 2003	5.14
Crue de novembre 2008	5.04
Crue de début mai 2013	4.35
Crue de novembre 2016	4.34
Crue de novembre 1996	4.06
Crue de mai-juin 2016	3.52
Crues de janvier-février 2021	3.51
Crue de fin mai 2013	3.43
Crue de mai 2012	3.06
Crue de juin 2020	3.03
Crue de mai 2021	2.92
Crue de novembre 2019	2.80

Légende

Hauteurs de submersion
- entre 0 et 0,5 m
- entre 0,5 et 1 m
- entre 1 et 1,5 m
- entre 1,5 et 2 m
- supérieure à 2 m

Zone d'incertitude

Ligne isocote (m NGF)

Digues

Zone soumise au comportement des systèmes d'endiguement. Se référer à l'étude de dangers

Limite de commune

Limite de département

0 250 500 750 1 000 m

N

Échelle : 1/25000, papier A3
Cartographie : DREAL CVL - Juillet 2023
Données : © IGN

INFORMATIONS : Les cartographies de zones d'inondation potentielles sont le résultat de modélisations basées sur des hypothèses relatives à l'hydrologie et aux conditions d'écoulement, et donc entachées d'incertitudes. Elles ont vocation à fournir des éléments utiles à la préparation de crise en indiquant les secteurs risquant d'être impactés selon l'ampleur de la crue. En cas de crue, la situation sur le terrain pourra être différente de la zone inondée potentielle cartographiée, il conviendra donc de se référer impérativement aux consignes fournies par les services gestionnaires de crise.

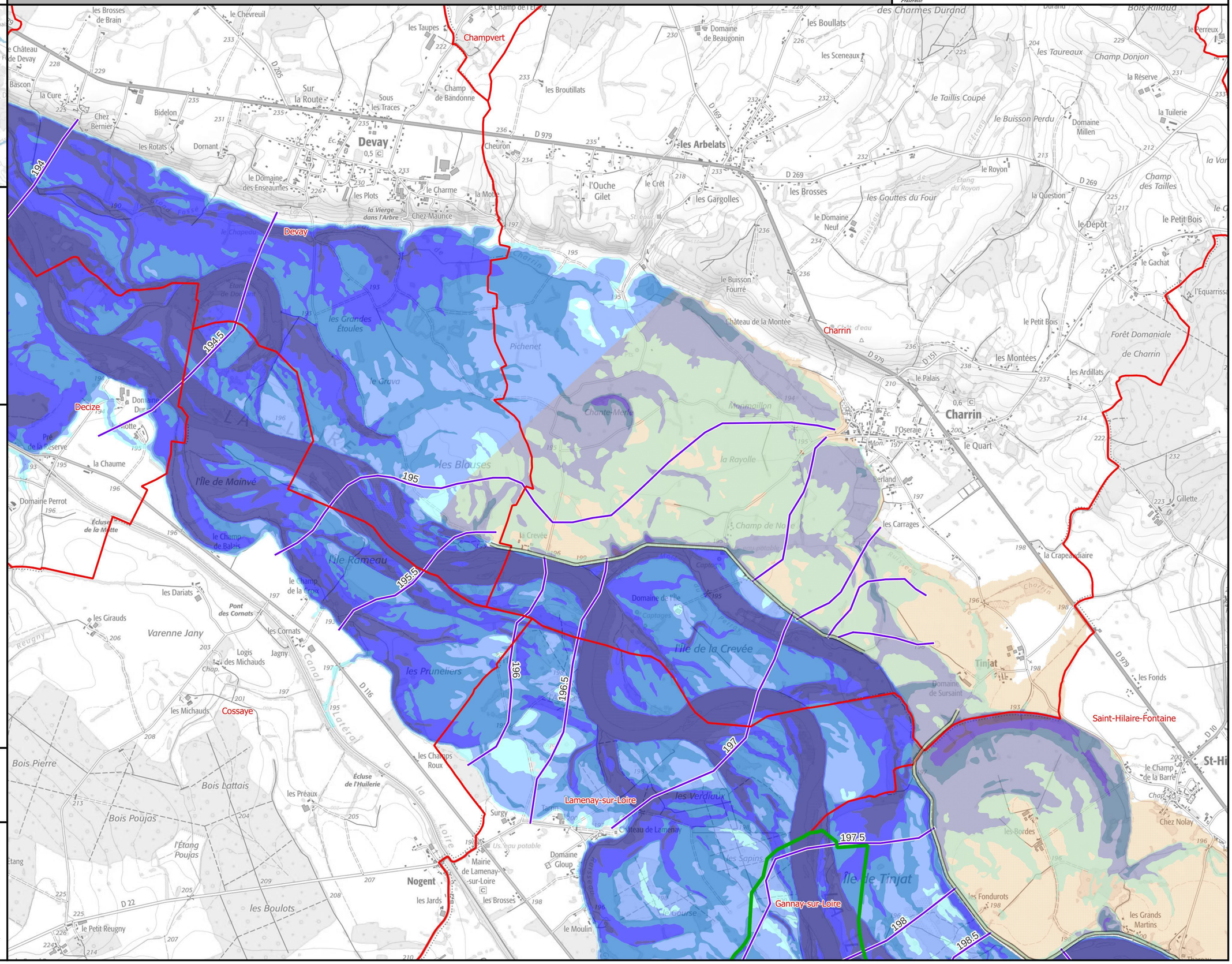

Identifiant carte	K170001010_02_6000_ZICH

Hauteurs de submersion | Cours d'eau : La Loire

Échelle de référence de Decize : 6.00 m

PRÉFÈTE COORDONNATRICE DU BASSIN LOIRE-BRETAGNE
Liberté Égalité Fraternité

afaq ISO 9001 Qualité AFNOR CERTIFICATION 2020/85583.4

VIGICRUES

Emprise 2/3

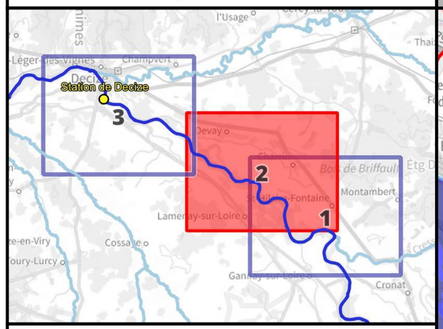

Crue passée	Hauteur (m)
Crue d'octobre 1846	7.05
Crue de septembre 1866	7.04
Crue de mai-juin 1856	6.47
Crue d'octobre 1907	6.28
Crue de décembre 2003	5.14
Crue de novembre 2008	5.04
Crue de début mai 2013	4.35
Crue de novembre 2016	4.34
Crue de novembre 1996	4.06
Crue de mai-juin 2016	3.52
Crues de janvier-février 2021	3.51
Crue de fin mai 2013	3.43
Crue de mai 2012	3.06
Crue de juin 2020	3.03
Crue de mai 2021	2.92
Crue de novembre 2019	2.80

Légende

Hauteurs de submersion
- entre 0 et 0,5 m
- entre 0,5 et 1 m
- entre 1 et 1,5 m
- entre 1,5 et 2 m
- supérieure à 2 m

Zone d'incertitude

Ligne isocote (m NGF)

Digues

Zone soumise au comportement des systèmes d'endiguement. Se référer à l'étude de dangers

Limite de commune

Limite de département

0 250 500 750 1 000 m

N

Échelle : 1/25000, papier A3
Cartographie : DREAL CVL - Juillet 2023
Données : © IGN

INFORMATIONS : Les cartographies de zones d'inondation potentielles sont le résultat de modélisations basées sur des hypothèses relatives à l'hydrologie et aux conditions d'écoulement, et donc entachées d'incertitudes. Elles ont vocation à fournir des éléments utiles à la préparation de crise en indiquant les secteurs risquant d'être impactés selon l'ampleur de la crue. En cas de crue, la situation sur le terrain pourra être différente de la zone inondée potentielle cartographiée, il conviendra donc de se référer impérativement aux consignes fournies par les services gestionnaires de crise.

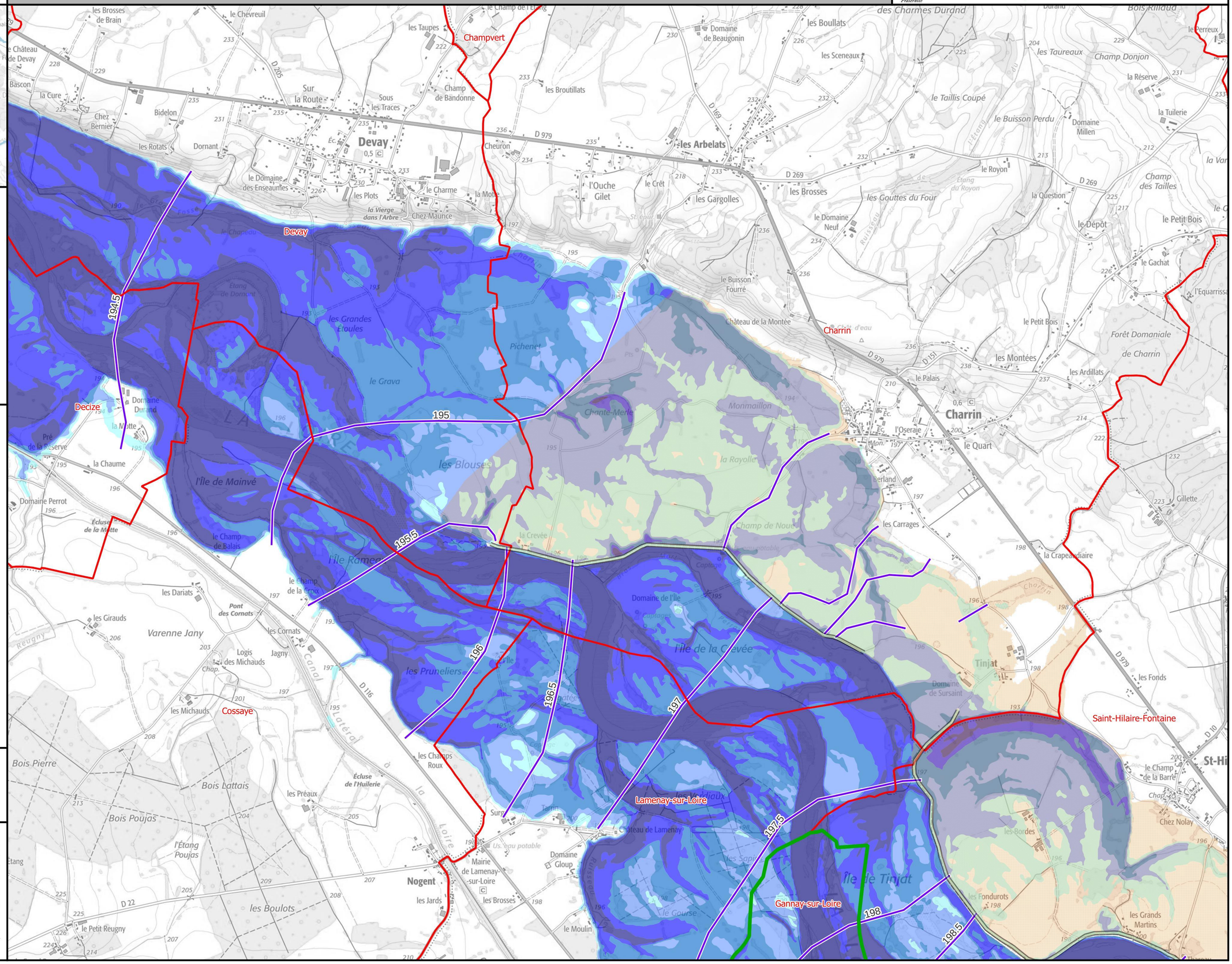

Identifiant carte	K170001010_02_6500_ZICH

Hauteurs de submersion | Cours d'eau : La Loire

Échelle de référence de Decize : 6.50 m

PRÉFÈTE COORDONNATRICE DU BASSIN LOIRE-BRETAGNE
Liberté Égalité Fraternité

afaq ISO 9001 Qualité AFNOR CERTIFICATION 2020/85583.4

VIGICRUES

Emprise 2/3

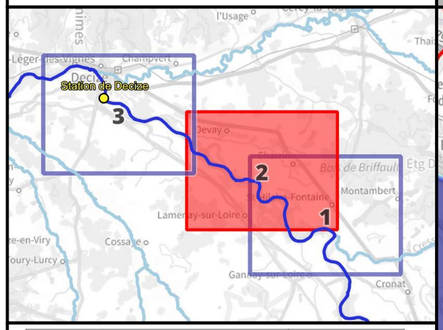

Crue passée	Hauteur (m)
Crue d'octobre 1846	7.05
Crue de septembre 1866	7.04
Crue de mai-juin 1856	6.47
Crue d'octobre 1907	6.28
Crue de décembre 2003	5.14
Crue de novembre 2008	5.04
Crue de début mai 2013	4.35
Crue de novembre 2016	4.34
Crue de novembre 1996	4.06
Crue de mai-juin 2016	3.52
Crues de janvier-février 2021	3.51
Crue de fin mai 2013	3.43
Crue de mai 2012	3.06
Crue de juin 2020	3.03
Crue de mai 2021	2.92
Crue de novembre 2019	2.80

Légende

Hauteurs de submersion
- entre 0 et 0,5 m
- entre 0,5 et 1 m
- entre 1 et 1,5 m
- entre 1,5 et 2 m
- supérieure à 2 m

Zone d'incertitude

Ligne isocote (m NGF)

Digues

Zone soumise au comportement des systèmes d'endiguement. Se référer à l'étude de dangers

Limite de commune

Limite de département

0 250 500 750 1 000 m

N

Échelle : 1/25000, papier A3
Cartographie : DREAL CVL - Juillet 2023
Données : © IGN

INFORMATIONS : Les cartographies de zones d'inondation potentielles sont le résultat de modélisations basées sur des hypothèses relatives à l'hydrologie et aux conditions d'écoulement, et donc entachées d'incertitudes. Elles ont vocation à fournir des éléments utiles à la préparation de crise en indiquant les secteurs risquant d'être impactés selon l'ampleur de la crue. En cas de crue, la situation sur le terrain pourra être différente de la zone inondée potentielle cartographiée, il conviendra donc de se référer impérativement aux consignes fournies par les services gestionnaires de crise.

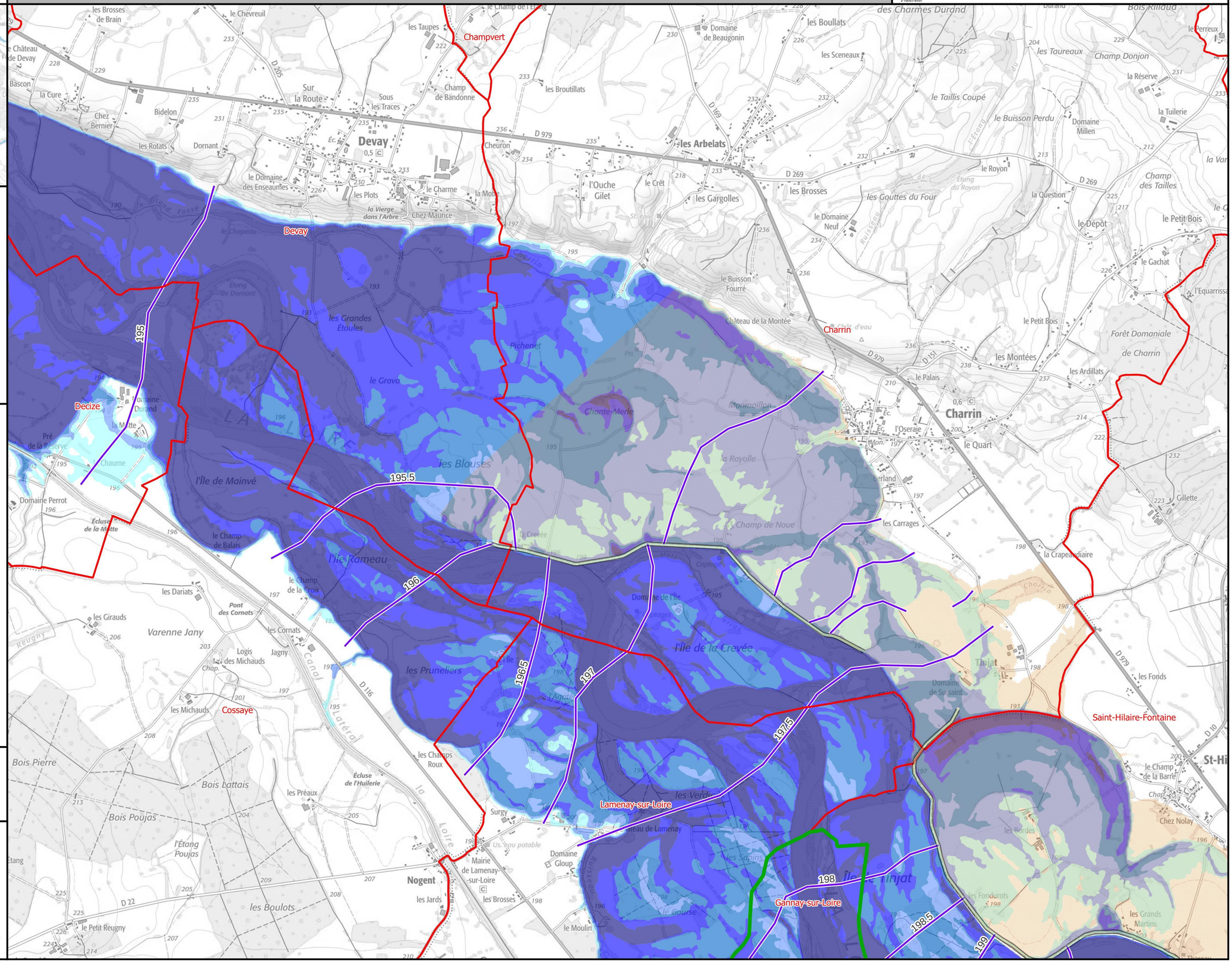

Identifiant carte	K170001010_02_EAIP

Enveloppe approchée des inondations potentielles

Emprise 2/3

Échelle de référence de Decize

PRÉFÈTE COORDONNATRICE DU BASSIN LOIRE-BRETAGNE
Liberté Égalité Fraternité

afaq ISO 9001 Qualité AFNOR CERTIFICATION 2020/85583.4

VIGICRUES

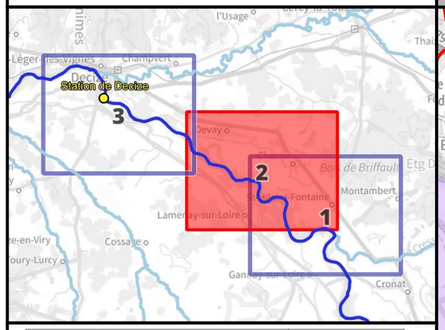

Crue passée	Hauteur (m)
Crue d'octobre 1846	7.05
Crue de septembre 1866	7.04
Crue de mai-juin 1856	6.47
Crue d'octobre 1907	6.28
Crue de décembre 2003	5.14
Crue de novembre 2008	5.04
Crue de début mai 2013	4.35
Crue de novembre 2016	4.34
Crue de novembre 1996	4.06
Crue de mai-juin 2016	3.52
Crues de janvier-février 2021	3.51
Crue de fin mai 2013	3.43
Crue de mai 2012	3.06
Crue de juin 2020	3.03
Crue de mai 2021	2.92
Crue de novembre 2019	2.80

Légende

- Digues
- Enveloppe approchée des inondations potentielles (2011)
- Limite de commune
- Limite de département

L'EAIP a été élaborée dans le cadre de la Directive Européenne "Inondations", afin d'approcher les contours des événements extrêmes. L'effet des ouvrages hydrauliques (barrages et digues de protection) n'est pas considéré : les digues de protection sont considérées comme transparentes. L'EAIP représente l'emprise potentielle des débordements de tous les cours d'eau, y compris les petits et les intermittents, des torrents, des fonds de talweg. Elle n'intègre ni les ruissellements en versant (coulées de boues et ruissellements localisés en dehors des talwegs), ni les phénomènes spécifiques liés à la saturation locale des réseaux d'assainissement en milieu urbain.

0 250 500 750 1 000 m

N

Échelle : 1/25000, papier A3
Cartographie : DREAL CVL - Août 2023
Données : © IGN

INFORMATIONS : Les cartographies de zones d'inondation potentielles sont le résultat de modélisations basées sur des hypothèses relatives à l'hydrologie et aux conditions d'écoulement, et donc entachées d'incertitudes. Elles ont vocation à fournir des éléments utiles à la préparation de crise en indiquant les secteurs risquant d'être impactés selon l'ampleur de la crue. En cas de crue, la situation sur le terrain pourra être différente de la zone inondée potentielle cartographiée, il conviendra donc de se référer impérativement aux consignes fournies par les services gestionnaires de crise.

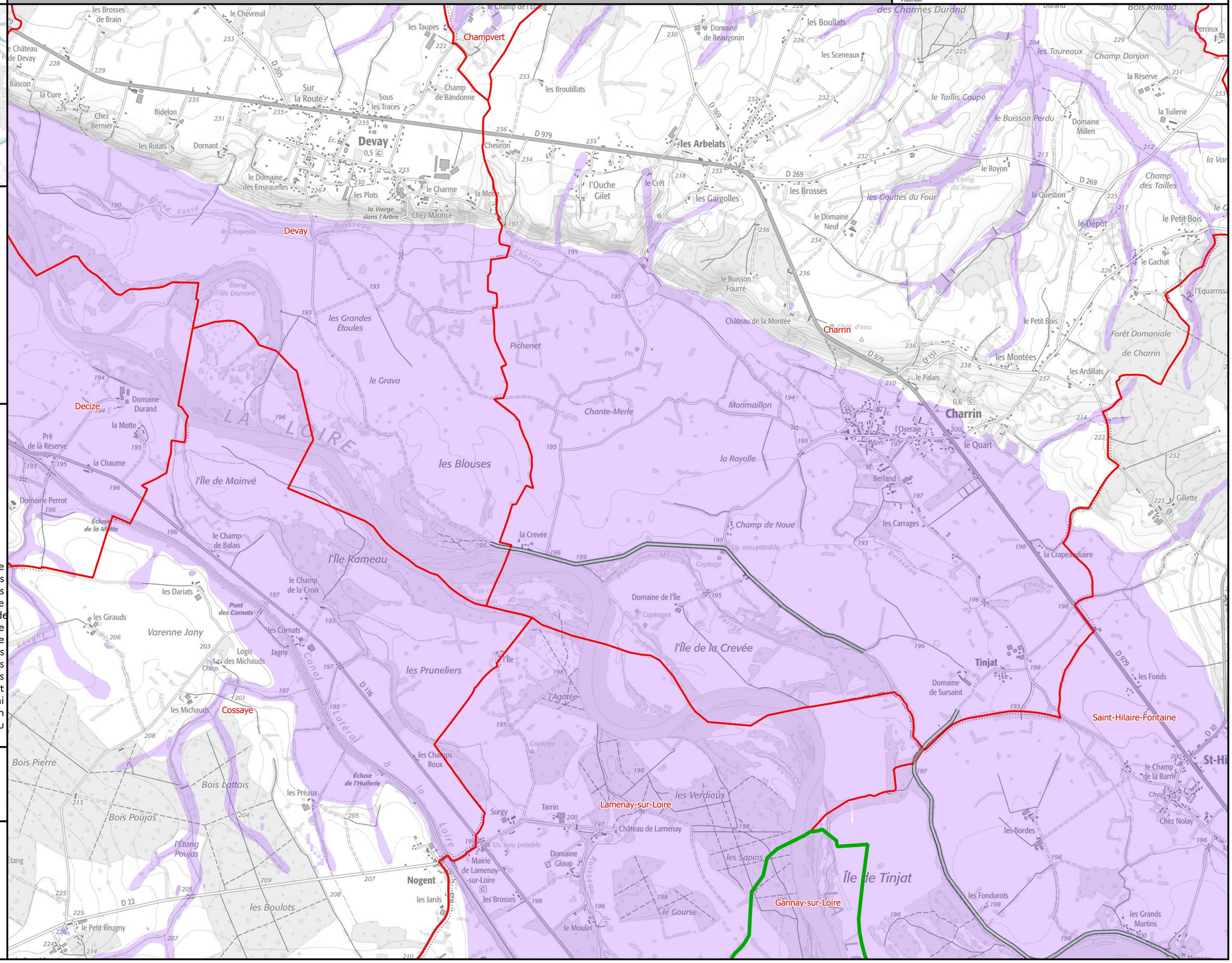

Identifiant carte	K170001010_03_4400_ZICH

Hauteurs de submersion | Cours d'eau : La Loire

Échelle de référence de Decize : 4.40 m

PRÉFÈTE COORDONNATRICE DU BASSIN LOIRE-BRETAGNE
Liberté Égalité Fraternité

afaq ISO 9001 Qualité AFNOR CERTIFICATION 2020/85583.4

VIGICRUES

Emprise 3/3

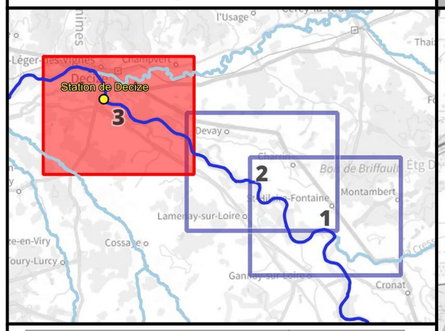

Crue passée	Hauteur (m)
Crue d'octobre 1846	7.05
Crue de septembre 1866	7.04
Crue de mai-juin 1856	6.47
Crue d'octobre 1907	6.28
Crue de décembre 2003	5.14
Crue de novembre 2008	5.04
Crue de début mai 2013	4.35
Crue de novembre 2016	4.34
Crue de novembre 1996	4.06
Crue de mai-juin 2016	3.52
Crues de janvier-février 2021	3.51
Crue de fin mai 2013	3.43
Crue de mai 2012	3.06
Crue de juin 2020	3.03
Crue de mai 2021	2.92
Crue de novembre 2019	2.80

Légende

Hauteurs de submersion
- entre 0 et 0,5 m
- entre 0,5 et 1 m
- entre 1 et 1,5 m
- entre 1,5 et 2 m
- supérieure à 2 m

Zone d'incertitude

Ligne isocote (m NGF)

Digues

Zone soumise au comportement des systèmes d'endiguement. Se référer à l'étude de dangers

Limite de commune

Limite de département

0 250 500 750 1 000 m

N

Échelle : 1/25000, papier A3
Cartographie : DREAL CVL - Juillet 2023
Données : © IGN

INFORMATIONS : Les cartographies de zones d'inondation potentielles sont le résultat de modélisations basées sur des hypothèses relatives à l'hydrologie et aux conditions d'écoulement, et donc entachées d'incertitudes. Elles ont vocation à fournir des éléments utiles à la préparation de crise en indiquant les secteurs risquant d'être impactés selon l'ampleur de la crue. En cas de crue, la situation sur le terrain pourra être différente de la zone inondée potentielle cartographiée, il conviendra donc de se référer impérativement aux consignes fournies par les services gestionnaires de crise.

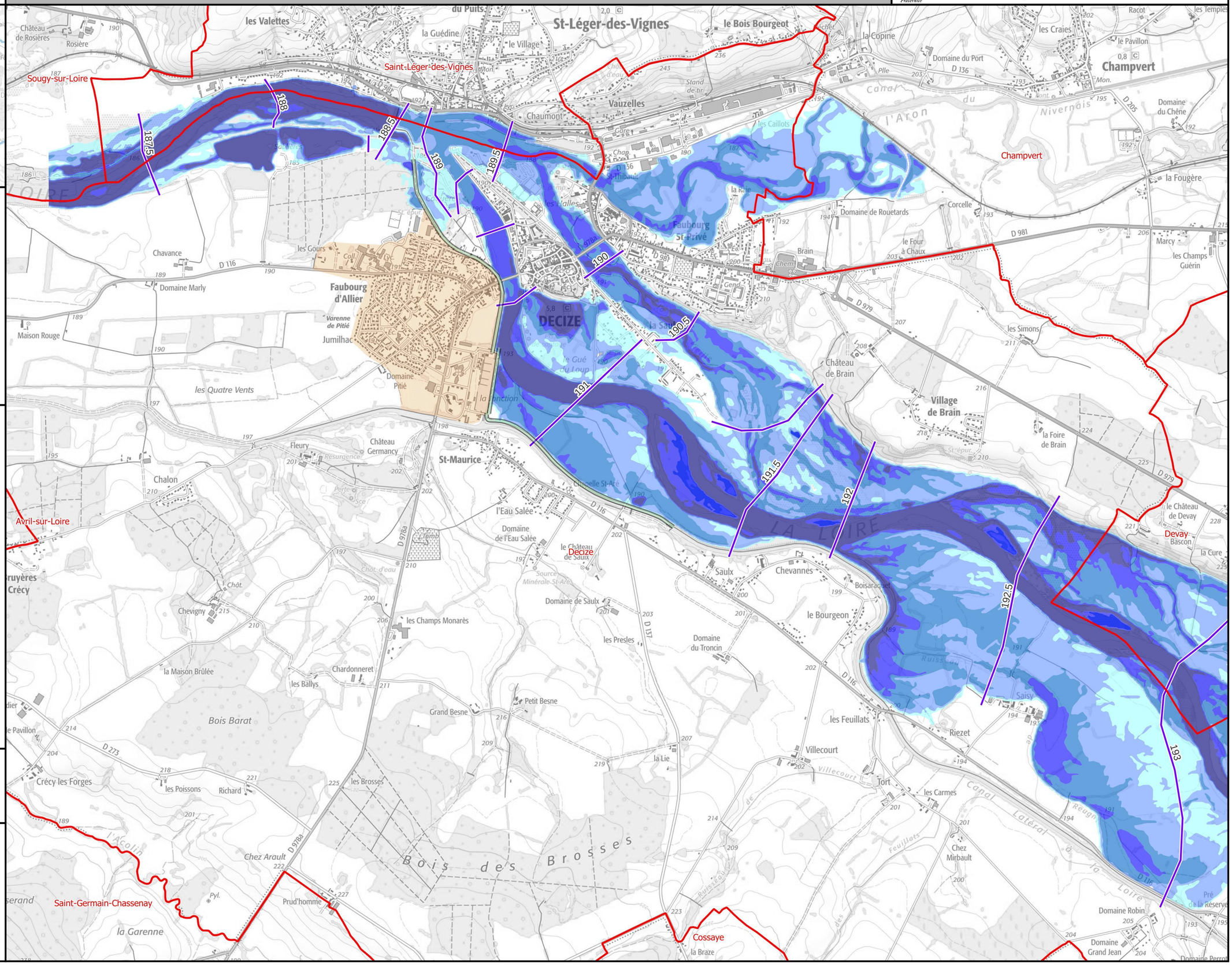

Identifiant carte	K170001010_03_4800_ZICH

Hauteurs de submersion | Cours d'eau : La Loire

Échelle de référence de Decize : 4.80 m

Emprise 3/3

PRÉFÈTE COORDONNATRICE DU BASSIN LOIRE-BRETAGNE
Liberté Égalité Fraternité

afaq ISO 9001 Qualité AFNOR CERTIFICATION 2020/85583.4

VIGICRUES

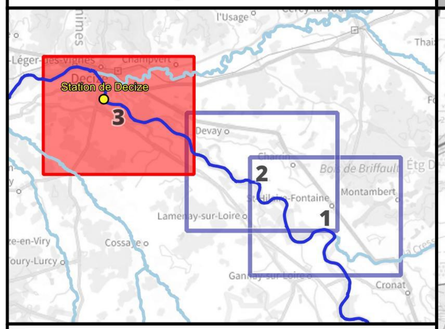

Crue passée	Hauteur (m)
Crue d'octobre 1846	7.05
Crue de septembre 1866	7.04
Crue de mai-juin 1856	6.47
Crue d'octobre 1907	6.28
Crue de décembre 2003	5.14
Crue de novembre 2008	5.04
Crue de début mai 2013	4.35
Crue de novembre 2016	4.34
Crue de novembre 1996	4.06
Crue de mai-juin 2016	3.52
Crues de janvier-février 2021	3.51
Crue de fin mai 2013	3.43
Crue de mai 2012	3.06
Crue de juin 2020	3.03
Crue de mai 2021	2.92
Crue de novembre 2019	2.80

Légende

Hauteurs de submersion
- entre 0 et 0,5 m
- entre 0,5 et 1 m
- entre 1 et 1,5 m
- entre 1,5 et 2 m
- supérieure à 2 m

Zone d'incertitude

Ligne isocote (m NGF)

Digues

Zone soumise au comportement des systèmes d'endiguement. Se référer à l'étude de dangers

Limite de commune

Limite de département

0 250 500 750 1 000 m

N

Échelle : 1/25000, papier A3
Cartographie : DREAL CVL - Juillet 2023
Données : © IGN

INFORMATIONS : Les cartographies de zones d'inondation potentielles sont le résultat de modélisations basées sur des hypothèses relatives à l'hydrologie et aux conditions d'écoulement, et donc entachées d'incertitudes. Elles ont vocation à fournir des éléments utiles à la préparation de crise en indiquant les secteurs risquant d'être impactés selon l'ampleur de la crue. En cas de crue, la situation sur le terrain pourra être différente de la zone inondée potentielle cartographiée, il conviendra donc de se référer impérativement aux consignes fournies par les services gestionnaires de crise.

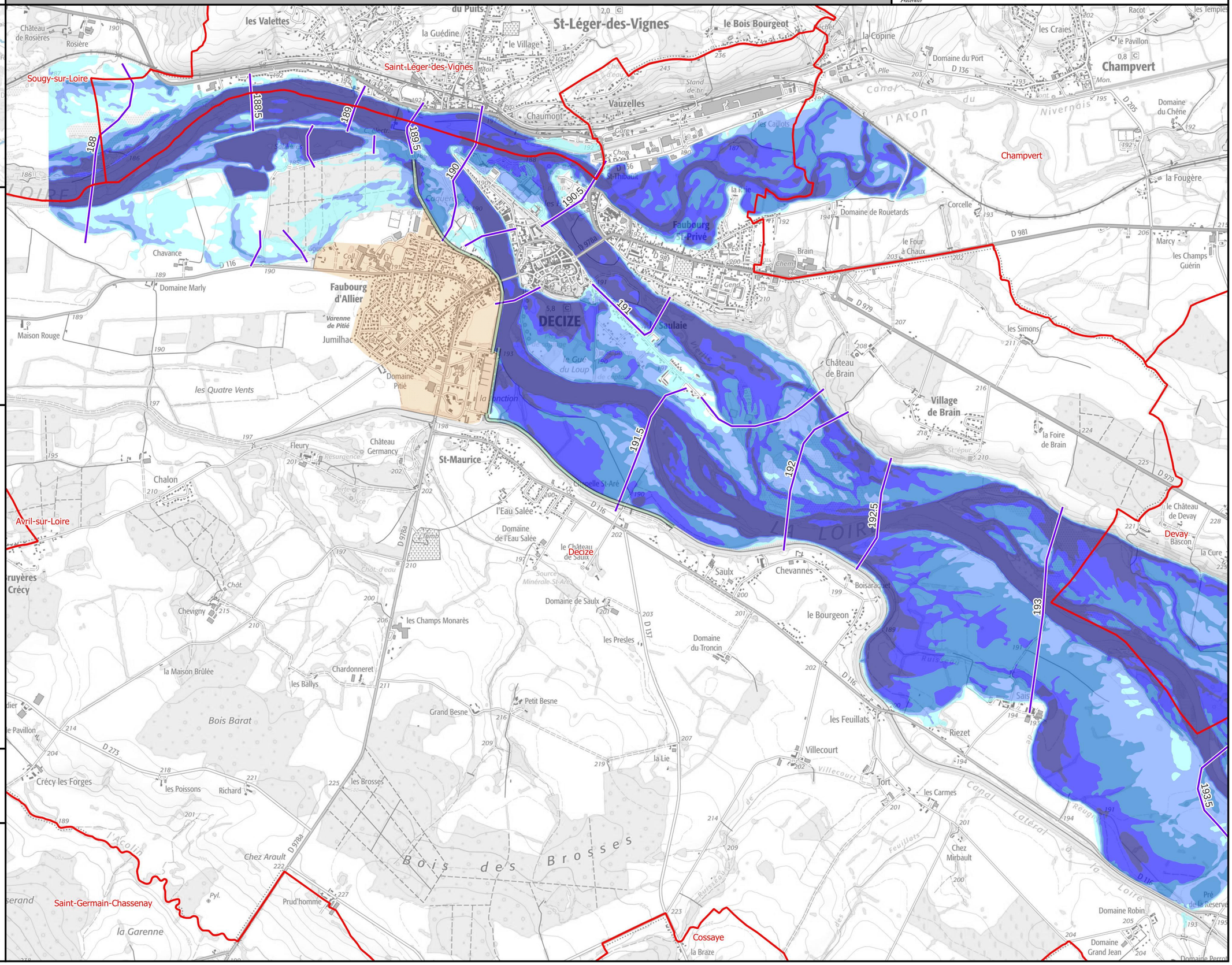

Identifiant carte	K170001010_03_5000_ZICH

Hauteurs de submersion | Cours d'eau : La Loire

Échelle de référence de Decize : 5.00 m

PRÉFÈTE COORDONNATRICE DU BASSIN LOIRE-BRETAGNE
Liberté Égalité Fraternité

afaq ISO 9001 Qualité AFNOR CERTIFICATION 2020/85583.4

VIGICRUES

Emprise 3/3

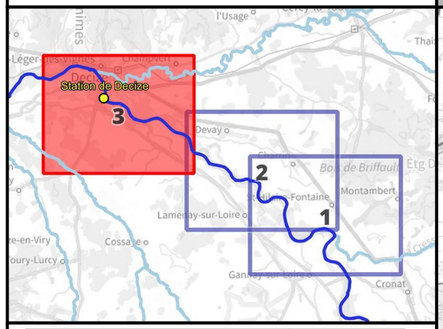

Crue passée	Hauteur (m)
Crue d'octobre 1846	7.05
Crue de septembre 1866	7.04
Crue de mai-juin 1856	6.47
Crue d'octobre 1907	6.28
Crue de décembre 2003	5.14
Crue de novembre 2008	5.04
Crue de début mai 2013	4.35
Crue de novembre 2016	4.34
Crue de novembre 1996	4.06
Crue de mai-juin 2016	3.52
Crues de janvier-février 2021	3.51
Crue de fin mai 2013	3.43
Crue de mai 2012	3.06
Crue de juin 2020	3.03
Crue de mai 2021	2.92
Crue de novembre 2019	2.80

Légende

Hauteurs de submersion
- entre 0 et 0,5 m
- entre 0,5 et 1 m
- entre 1 et 1,5 m
- entre 1,5 et 2 m
- supérieure à 2 m

Zone d'incertitude

Ligne isocote (m NGF)

Digues

Zone soumise au comportement des systèmes d'endiguement. Se référer à l'étude de dangers

Limite de commune

Limite de département

0 250 500 750 1 000 m

N

Échelle : 1/25000, papier A3
Cartographie : DREAL CVL - Juillet 2023
Données : © IGN

INFORMATIONS : Les cartographies de zones d'inondation potentielles sont le résultat de modélisations basées sur des hypothèses relatives à l'hydrologie et aux conditions d'écoulement, et donc entachées d'incertitudes. Elles ont vocation à fournir des éléments utiles à la préparation de crise en indiquant les secteurs risquant d'être impactés selon l'ampleur de la crue. En cas de crue, la situation sur le terrain pourra être différente de la zone inondée potentielle cartographiée, il conviendra donc de se référer impérativement aux consignes fournies par les services gestionnaires de crise.

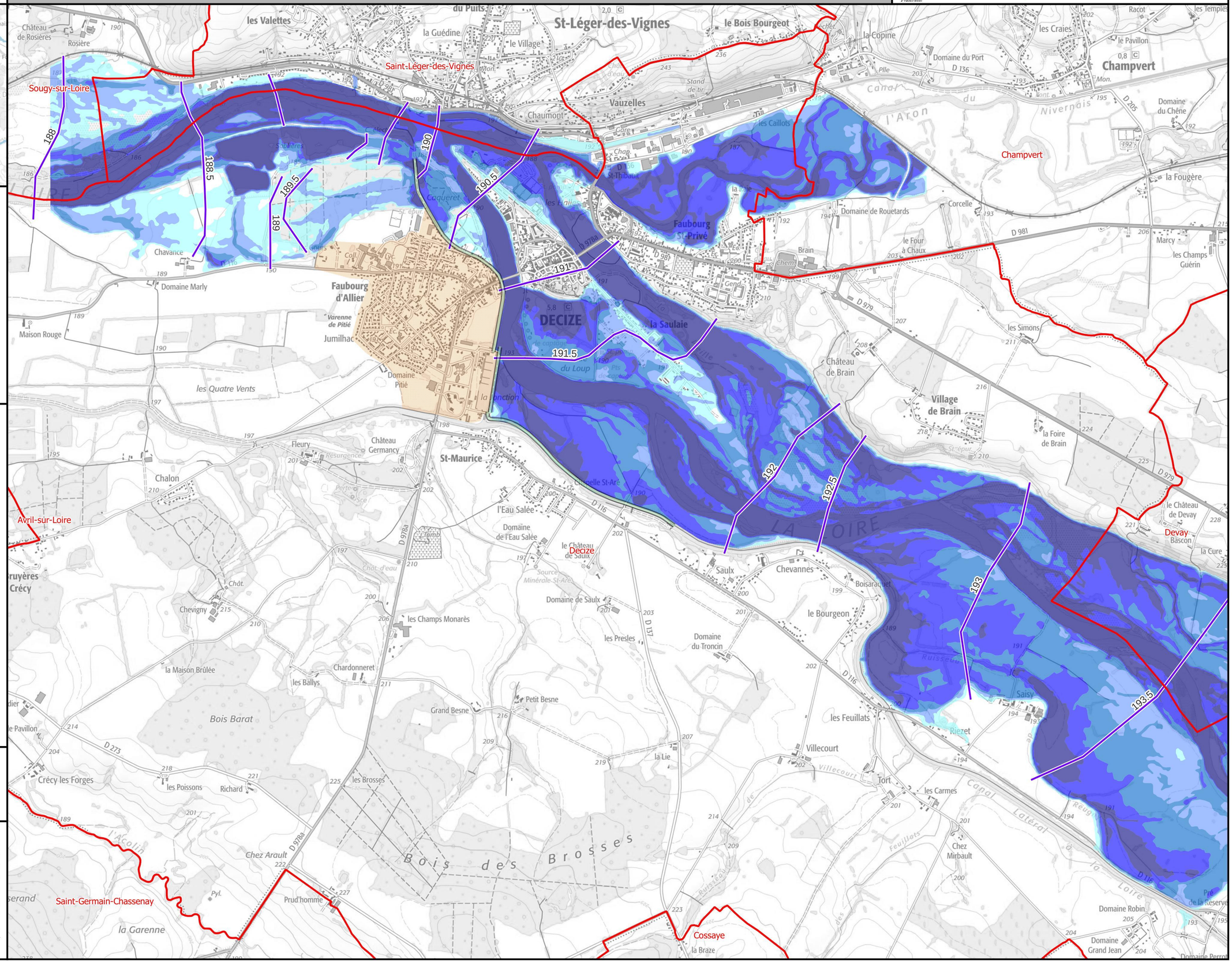

Identifiant carte	K170001010_03_5200_ZICH

Hauteurs de submersion | Cours d'eau : La Loire

Échelle de référence de Decize : 5.20 m

PRÉFÈTE COORDONNATRICE DU BASSIN LOIRE-BRETAGNE
Liberté Égalité Fraternité

afaq ISO 9001 Qualité AFNOR CERTIFICATION 2020/85583.4

VIGICRUES

Emprise 3/3

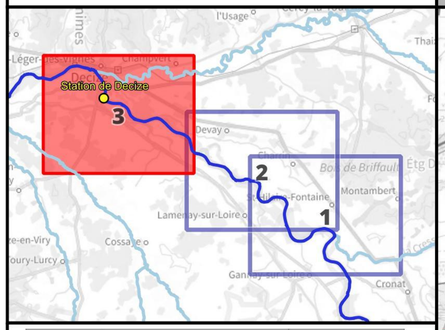

Crue passée	Hauteur (m)
Crue d'octobre 1846	7.05
Crue de septembre 1866	7.04
Crue de mai-juin 1856	6.47
Crue d'octobre 1907	6.28
Crue de décembre 2003	5.14
Crue de novembre 2008	5.04
Crue de début mai 2013	4.35
Crue de novembre 2016	4.34
Crue de novembre 1996	4.06
Crue de mai-juin 2016	3.52
Crues de janvier-février 2021	3.51
Crue de fin mai 2013	3.43
Crue de mai 2012	3.06
Crue de juin 2020	3.03
Crue de mai 2021	2.92
Crue de novembre 2019	2.80

Légende

Hauteurs de submersion
- entre 0 et 0,5 m
- entre 0,5 et 1 m
- entre 1 et 1,5 m
- entre 1,5 et 2 m
- supérieure à 2 m

Zone d'incertitude

Ligne isocote (m NGF)

Digues

Zone soumise au comportement des systèmes d'endiguement. Se référer à l'étude de dangers

Limite de commune

Limite de département

0 250 500 750 1 000 m

N

Échelle : 1/25000, papier A3
Cartographie : DREAL CVL - Juillet 2023
Données : © IGN

INFORMATIONS : Les cartographies de zones d'inondation potentielles sont le résultat de modélisations basées sur des hypothèses relatives à l'hydrologie et aux conditions d'écoulement, et donc entachées d'incertitudes. Elles ont vocation à fournir des éléments utiles à la préparation de crise en indiquant les secteurs risquant d'être impactés selon l'ampleur de la crue. En cas de crue, la situation sur le terrain pourra être différente de la zone inondée potentielle cartographiée, il conviendra donc de se référer impérativement aux consignes fournies par les services gestionnaires de crise.

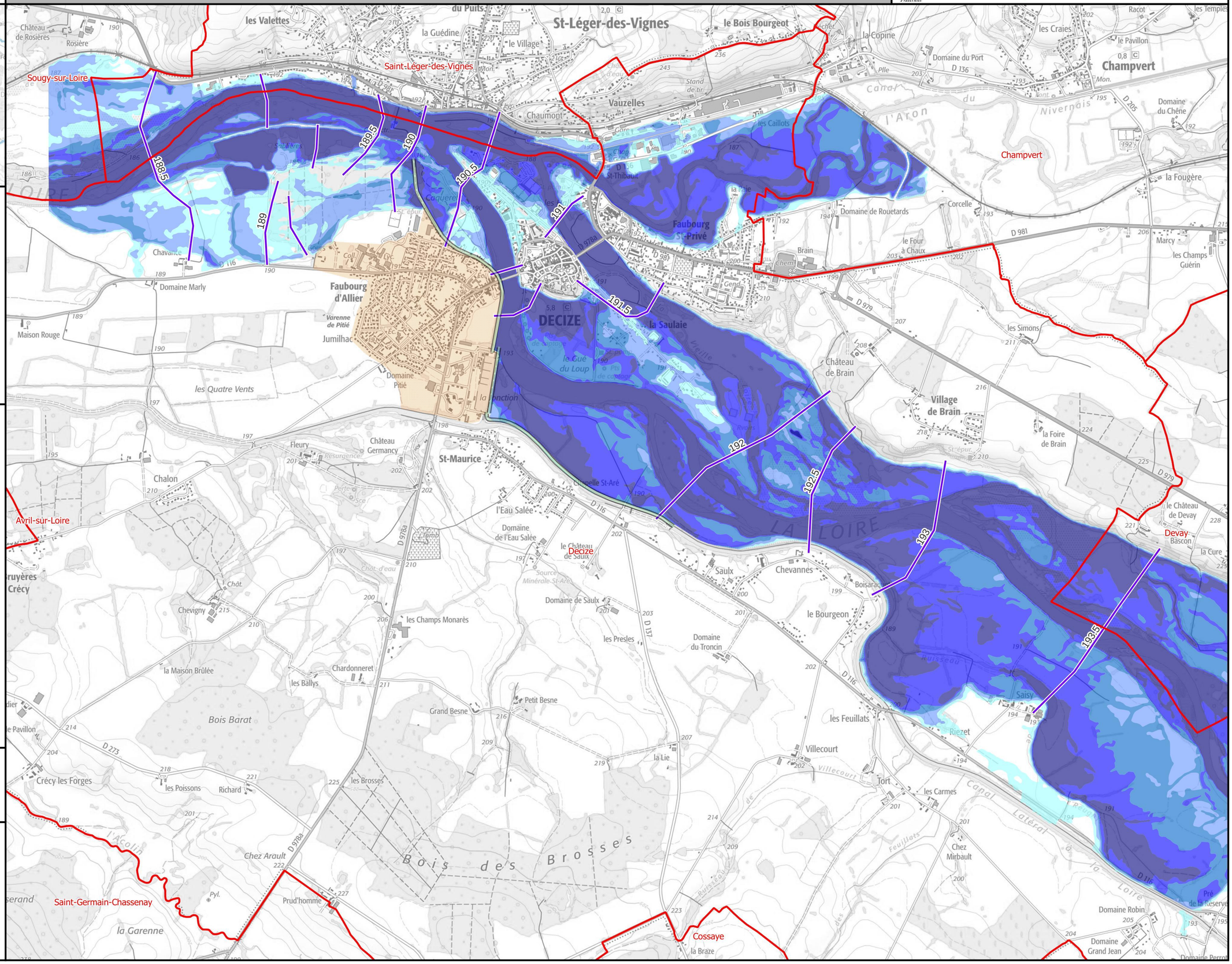

Identifiant carte	K170001010_03_5400_ZICH

Hauteurs de submersion | Cours d'eau : La Loire

Échelle de référence de Decize : 5.40 m

Emprise 3/3

PRÉFÈTE COORDONNATRICE DU BASSIN LOIRE-BRETAGNE
Liberté Égalité Fraternité

afaq ISO 9001 Qualité AFNOR CERTIFICATION 2020/85583.4

VIGICRUES

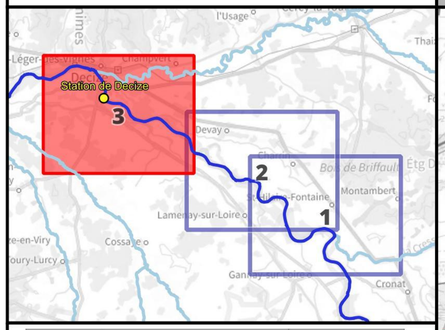

Crue passée	Hauteur (m)
Crue d'octobre 1846	7.05
Crue de septembre 1866	7.04
Crue de mai-juin 1856	6.47
Crue d'octobre 1907	6.28
Crue de décembre 2003	5.14
Crue de novembre 2008	5.04
Crue de début mai 2013	4.35
Crue de novembre 2016	4.34
Crue de novembre 1996	4.06
Crue de mai-juin 2016	3.52
Crues de janvier-février 2021	3.51
Crue de fin mai 2013	3.43
Crue de mai 2012	3.06
Crue de juin 2020	3.03
Crue de mai 2021	2.92
Crue de novembre 2019	2.80

Légende

Hauteurs de submersion
- entre 0 et 0,5 m
- entre 0,5 et 1 m
- entre 1 et 1,5 m
- entre 1,5 et 2 m
- supérieure à 2 m

Zone d'incertitude

Ligne isocote (m NGF)

Digues

Zone soumise au comportement des systèmes d'endiguement. Se référer à l'étude de dangers

Limite de commune

Limite de département

0 250 500 750 1 000 m

N

Échelle : 1/25000, papier A3
Cartographie : DREAL CVL - Juillet 2023
Données : © IGN

INFORMATIONS : Les cartographies de zones d'inondation potentielles sont le résultat de modélisations basées sur des hypothèses relatives à l'hydrologie et aux conditions d'écoulement, et donc entachées d'incertitudes. Elles ont vocation à fournir des éléments utiles à la préparation de crise en indiquant les secteurs risquant d'être impactés selon l'ampleur de la crue. En cas de crue, la situation sur le terrain pourra être différente de la zone inondée potentielle cartographiée, il conviendra donc de se référer impérativement aux consignes fournies par les services gestionnaires de crise.

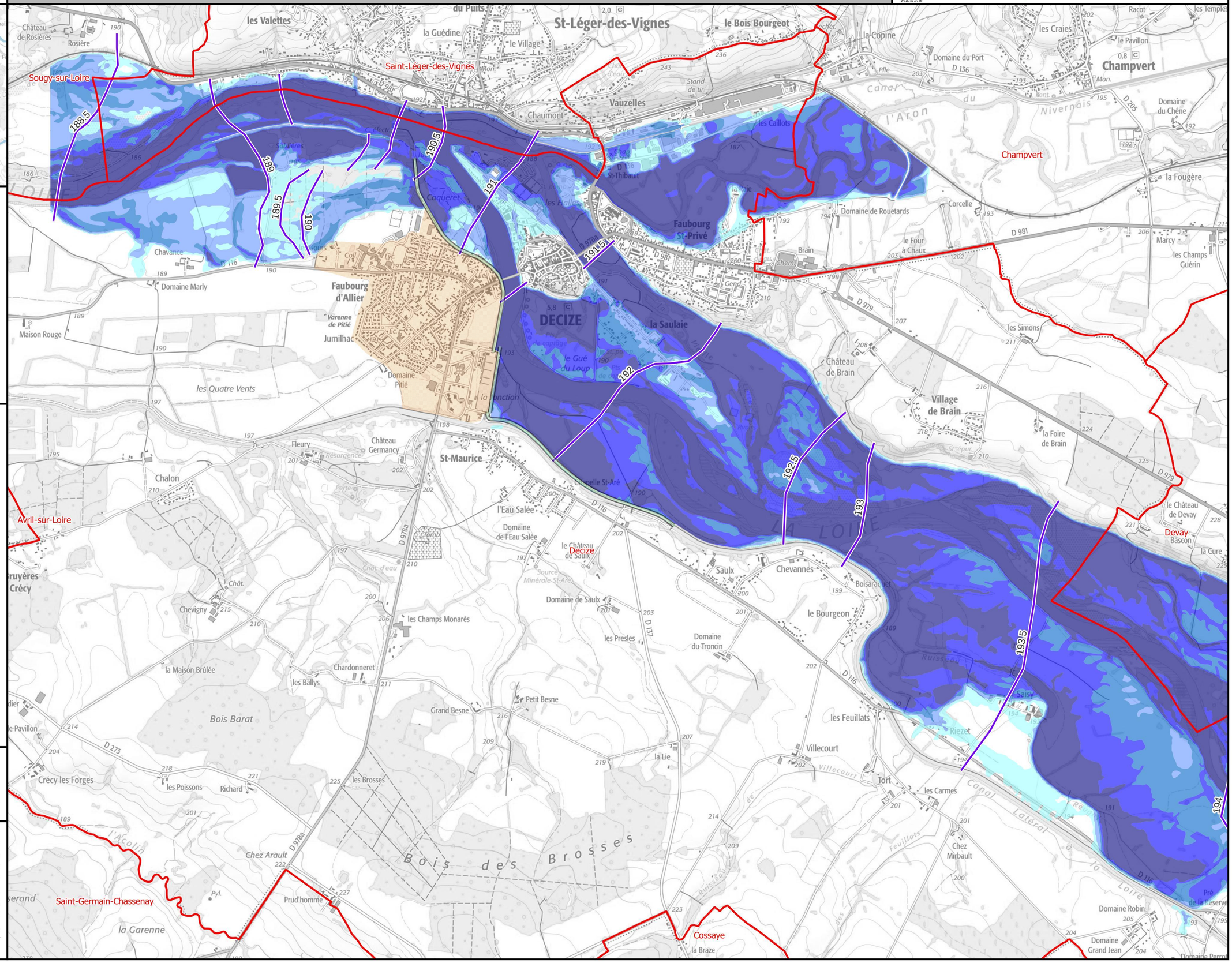

Identifiant carte	K170001010_03_5700_ZICH

Hauteurs de submersion | Cours d'eau : La Loire

Échelle de référence de Decize : 5.70 m

PRÉFÈTE COORDONNATRICE DU BASSIN LOIRE-BRETAGNE
Liberté Égalité Fraternité

afaq ISO 9001 Qualité AFNOR CERTIFICATION 2020/85583.4

VIGICRUES

Emprise 3/3

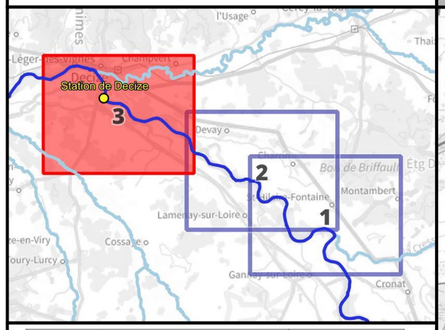

Crue passée	Hauteur (m)
Crue d'octobre 1846	7.05
Crue de septembre 1866	7.04
Crue de mai-juin 1856	6.47
Crue d'octobre 1907	6.28
Crue de décembre 2003	5.14
Crue de novembre 2008	5.04
Crue de début mai 2013	4.35
Crue de novembre 2016	4.34
Crue de novembre 1996	4.06
Crue de mai-juin 2016	3.52
Crues de janvier-février 2021	3.51
Crue de fin mai 2013	3.43
Crue de mai 2012	3.06
Crue de juin 2020	3.03
Crue de mai 2021	2.92
Crue de novembre 2019	2.80

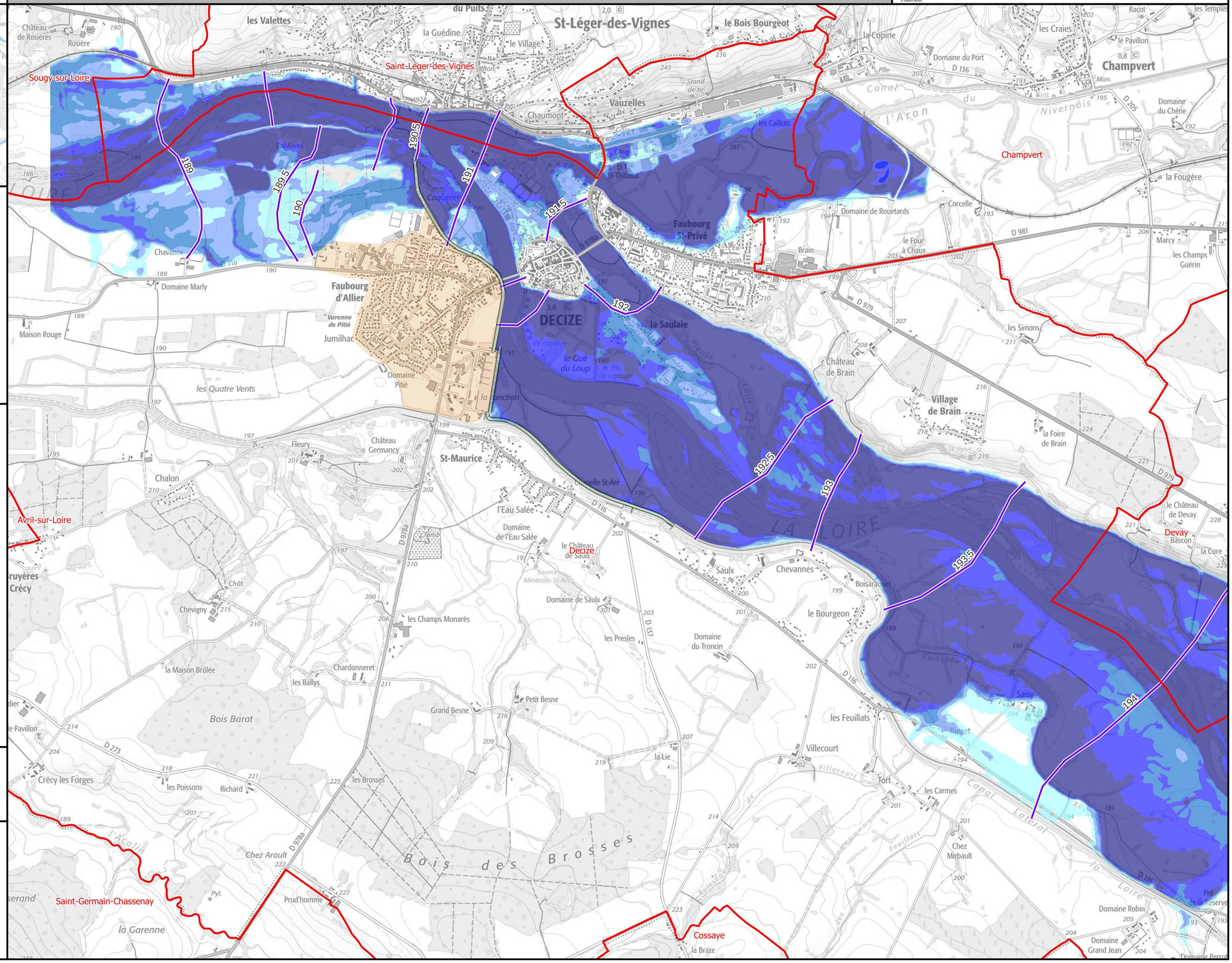

Légende

Hauteurs de submersion
- entre 0 et 0,5 m
- entre 0,5 et 1 m
- entre 1 et 1,5 m
- entre 1,5 et 2 m
- supérieure à 2 m

Zone d'incertitude

Ligne isocote (m NGF)

Digues

Zone soumise au comportement des systèmes d'endiguement. Se référer à l'étude de dangers

Limite de commune

Limite de département

0 250 500 750 1 000 m

N

Échelle : 1/25000, papier A3
Cartographie : DREAL CVL - Juillet 2023
Données : © IGN

INFORMATIONS : Les cartographies de zones d'inondation potentielles sont le résultat de modélisations basées sur des hypothèses relatives à l'hydrologie et aux conditions d'écoulement, et donc entachées d'incertitudes. Elles ont vocation à fournir des éléments utiles à la préparation de crise en indiquant les secteurs risquant d'être impactés selon l'ampleur de la crue. En cas de crue, la situation sur le terrain pourra être différente de la zone inondée potentielle cartographiée, il conviendra donc de se référer impérativement aux consignes fournies par les services gestionnaires de crise.

Identifiant carte	K170001010_03_6000_ZICH

Hauteurs de submersion | Cours d'eau : La Loire

Échelle de référence de Decize : 6.00 m

Emprise 3/3

PRÉFÈTE COORDONNATRICE DU BASSIN LOIRE-BRETAGNE
Liberté Égalité Fraternité

afaq ISO 9001 Qualité AFNOR CERTIFICATION 2020/85583.4

VIGICRUES

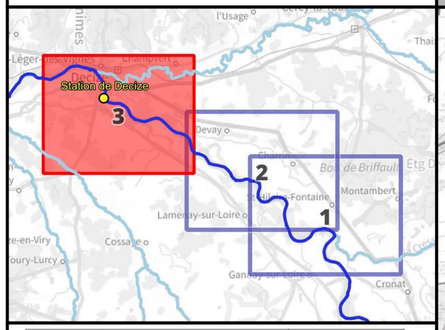

Crue passée	Hauteur (m)
Crue d'octobre 1846	7.05
Crue de septembre 1866	7.04
Crue de mai-juin 1856	6.47
Crue d'octobre 1907	6.28
Crue de décembre 2003	5.14
Crue de novembre 2008	5.04
Crue de début mai 2013	4.35
Crue de novembre 2016	4.34
Crue de novembre 1996	4.06
Crue de mai-juin 2016	3.52
Crues de janvier-février 2021	3.51
Crue de fin mai 2013	3.43
Crue de mai 2012	3.06
Crue de juin 2020	3.03
Crue de mai 2021	2.92
Crue de novembre 2019	2.80

Légende

Hauteurs de submersion
- entre 0 et 0,5 m
- entre 0,5 et 1 m
- entre 1 et 1,5 m
- entre 1,5 et 2 m
- supérieure à 2 m

Zone d'incertitude

Ligne isocote (m NGF)

Digues

Zone soumise au comportement des systèmes d'endiguement. Se référer à l'étude de dangers

Limite de commune

Limite de département

0 250 500 750 1 000 m

N

Échelle : 1/25000, papier A3
Cartographie : DREAL CVL - Juillet 2023
Données : © IGN

INFORMATIONS : Les cartographies de zones d'inondation potentielles sont le résultat de modélisations basées sur des hypothèses relatives à l'hydrologie et aux conditions d'écoulement, et donc entachées d'incertitudes. Elles ont vocation à fournir des éléments utiles à la préparation de crise en indiquant les secteurs risquant d'être impactés selon l'ampleur de la crue. En cas de crue, la situation sur le terrain pourra être différente de la zone inondée potentielle cartographiée, il conviendra donc de se référer impérativement aux consignes fournies par les services gestionnaires de crise.

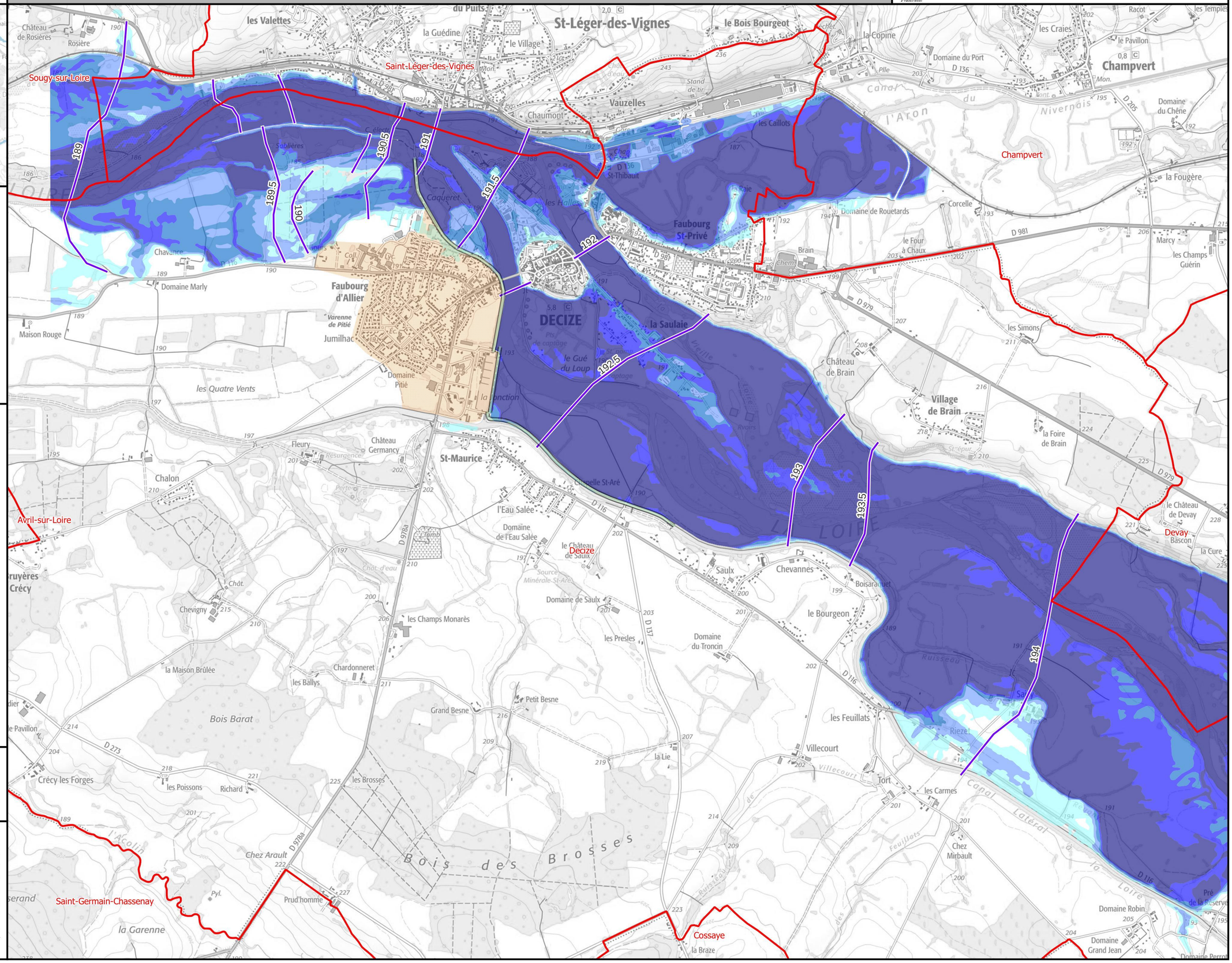

Identifiant carte	K170001010_03_6500_ZICH

Hauteurs de submersion | Cours d'eau : La Loire

Échelle de référence de Decize : 6.50 m

Emprise 3/3

PRÉFÈTE COORDONNATRICE DU BASSIN LOIRE-BRETAGNE
Liberté Égalité Fraternité

afaq ISO 9001 Qualité AFNOR CERTIFICATION 2020/85583.4

VIGICRUES

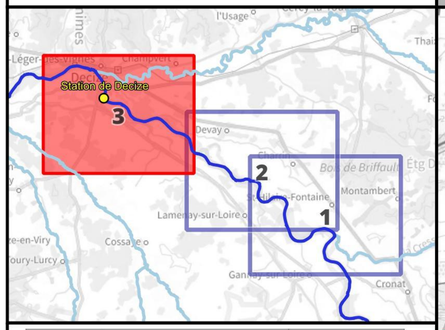

Crue passée	Hauteur (m)
Crue d'octobre 1846	7.05
Crue de septembre 1866	7.04
Crue de mai-juin 1856	6.47
Crue d'octobre 1907	6.28
Crue de décembre 2003	5.14
Crue de novembre 2008	5.04
Crue de début mai 2013	4.35
Crue de novembre 2016	4.34
Crue de novembre 1996	4.06
Crue de mai-juin 2016	3.52
Crues de janvier-février 2021	3.51
Crue de fin mai 2013	3.43
Crue de mai 2012	3.06
Crue de juin 2020	3.03
Crue de mai 2021	2.92
Crue de novembre 2019	2.80

Légende

Hauteurs de submersion
- entre 0 et 0,5 m
- entre 0,5 et 1 m
- entre 1 et 1,5 m
- entre 1,5 et 2 m
- supérieure à 2 m

Zone d'incertitude

Ligne isocote (m NGF)

Digues

Zone soumise au comportement des systèmes d'endiguement. Se référer à l'étude de dangers

Limite de commune

Limite de département

0 250 500 750 1 000 m

N

Échelle : 1/25000, papier A3
Cartographie : DREAL CVL - Juillet 2023
Données : © IGN

INFORMATIONS : Les cartographies de zones d'inondation potentielles sont le résultat de modélisations basées sur des hypothèses relatives à l'hydrologie et aux conditions d'écoulement, et donc entachées d'incertitudes. Elles ont vocation à fournir des éléments utiles à la préparation de crise en indiquant les secteurs risquant d'être impactés selon l'ampleur de la crue. En cas de crue, la situation sur le terrain pourra être différente de la zone inondée potentielle cartographiée, il conviendra donc de se référer impérativement aux consignes fournies par les services gestionnaires de crise.

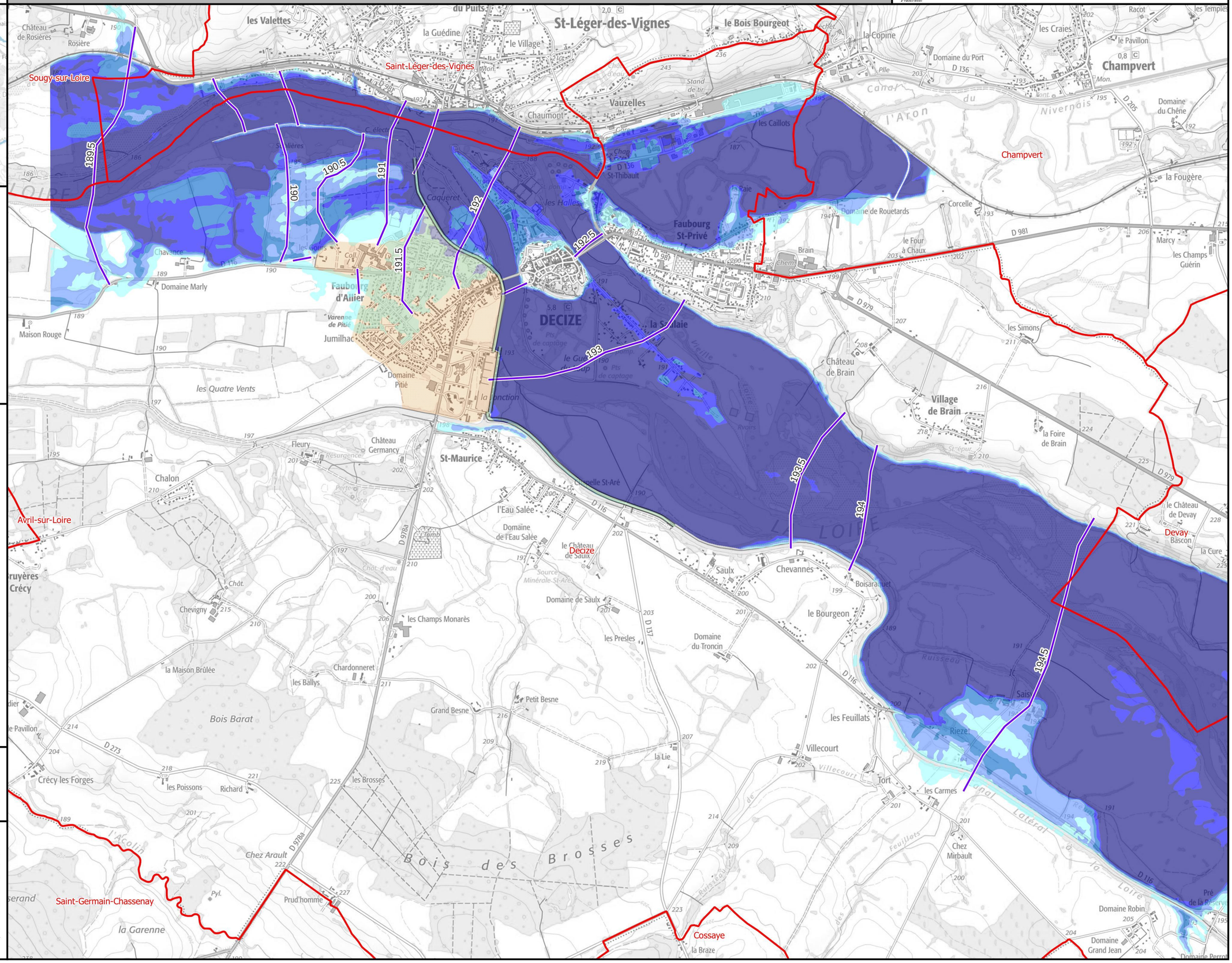

Identifiant carte	K170001010_03_EAIP

Enveloppe approchée des inondations potentielles

Emprise 3/3

Échelle de référence de Decize

PRÉFÈTE COORDONNATRICE DU BASSIN LOIRE-BRETAGNE
Liberté Égalité Fraternité

afaq ISO 9001 Qualité AFNOR CERTIFICATION 2020/85583.4

VIGICRUES

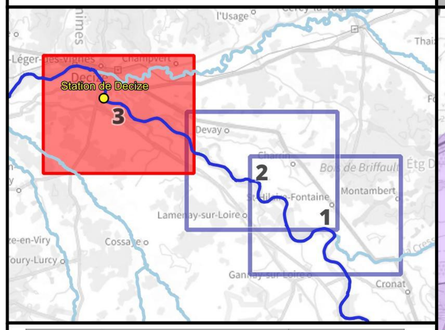

Crue passée	Hauteur (m)
Crue d'octobre 1846	7.05
Crue de septembre 1866	7.04
Crue de mai-juin 1856	6.47
Crue d'octobre 1907	6.28
Crue de décembre 2003	5.14
Crue de novembre 2008	5.04
Crue de début mai 2013	4.35
Crue de novembre 2016	4.34
Crue de novembre 1996	4.06
Crue de mai-juin 2016	3.52
Crues de janvier-février 2021	3.51
Crue de fin mai 2013	3.43
Crue de mai 2012	3.06
Crue de juin 2020	3.03
Crue de mai 2021	2.92
Crue de novembre 2019	2.80

Légende

- Digues
- Enveloppe approchée des inondations potentielles (2011)
- Limite de commune
- Limite de département

L'EAIP a été élaborée dans le cadre de la Directive Européenne "Inondations", afin d'approcher les contours des événements extrêmes. L'effet des ouvrages hydrauliques (barrages et digues de protection) n'est pas considéré : les digues de protection sont considérées comme transparentes. L'EAIP représente l'emprise potentielle des débordements de tous les cours d'eau, y compris les petits et les intermittents, des torrents, des fonds de talweg. Elle n'intègre ni les ruissellements en versant (coulées de boues et ruissellements localisés en dehors des talwegs), ni les phénomènes spécifiques liés à la saturation locale des réseaux d'assainissement en milieu urbain.

0 250 500 750 1 000 m

N

Échelle : 1/25000, papier A3
Cartographie : DREAL CVL - Août 2023
Données : © IGN
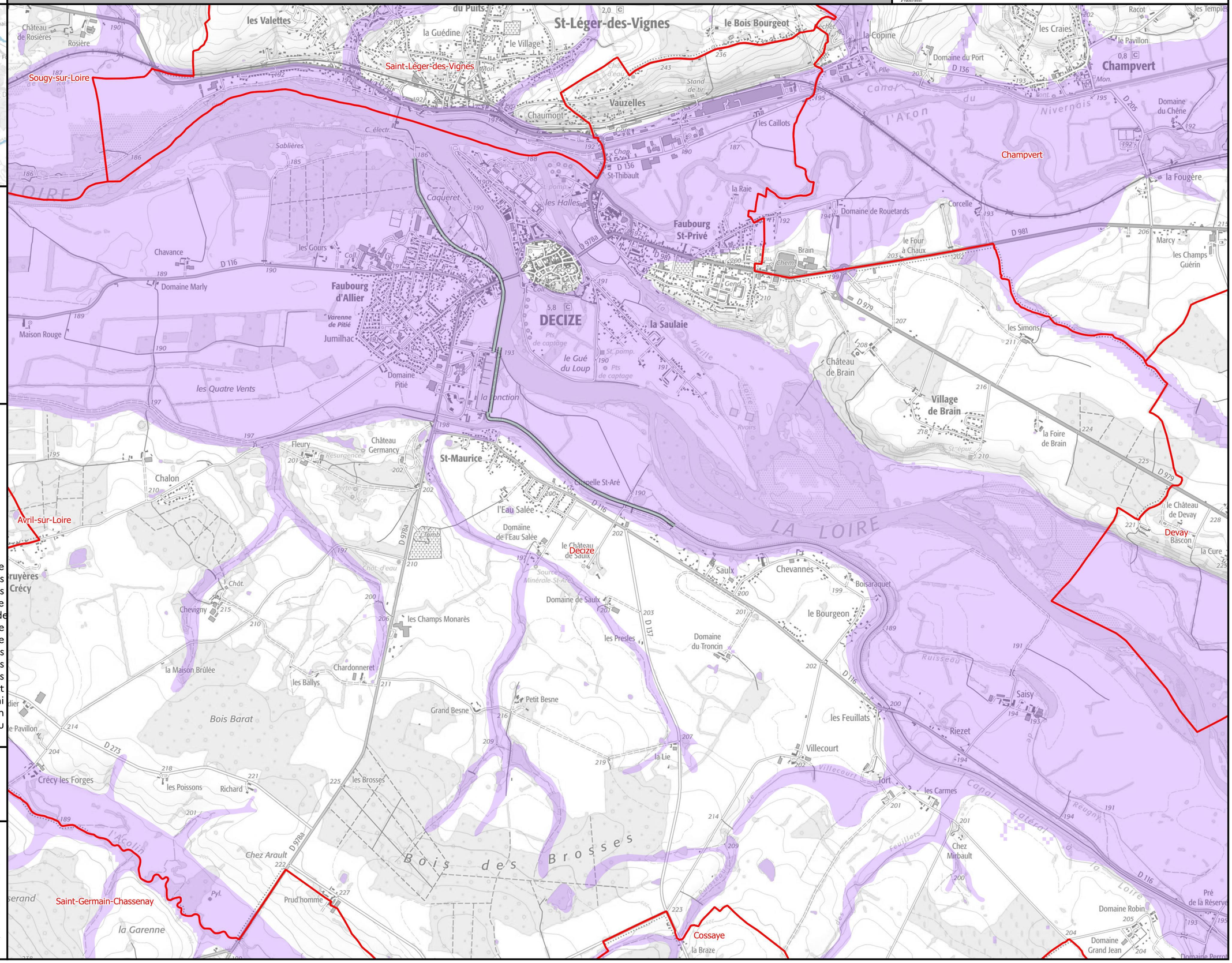
INFORMATIONS : Les cartographies de zones d'inondation potentielles sont le résultat de modélisations basées sur des hypothèses relatives à l'hydrologie et aux conditions d'écoulement, et donc entachées d'incertitudes. Elles ont vocation à fournir des éléments utiles à la préparation de crise en indiquant les secteurs risquant d'être impactés selon l'ampleur de la crue. En cas de crue, la situation sur le terrain pourra être différente de la zone inondée potentielle cartographiée, il conviendra donc de se référer impérativement aux consignes fournies par les services gestionnaires de crise.