Tableau d'assemblage des cartographies

Échelle de référence de Chadrac [Pont du Monteil]

PRÉFÈTE COORDONNATRICE DU BASSIN LOIRE-BRETAGNE
Liberté Égalité Fraternité

afaq ISO 9001 Qualité AFNOR CERTIFICATION 2020/85583.4

VIGICRUES

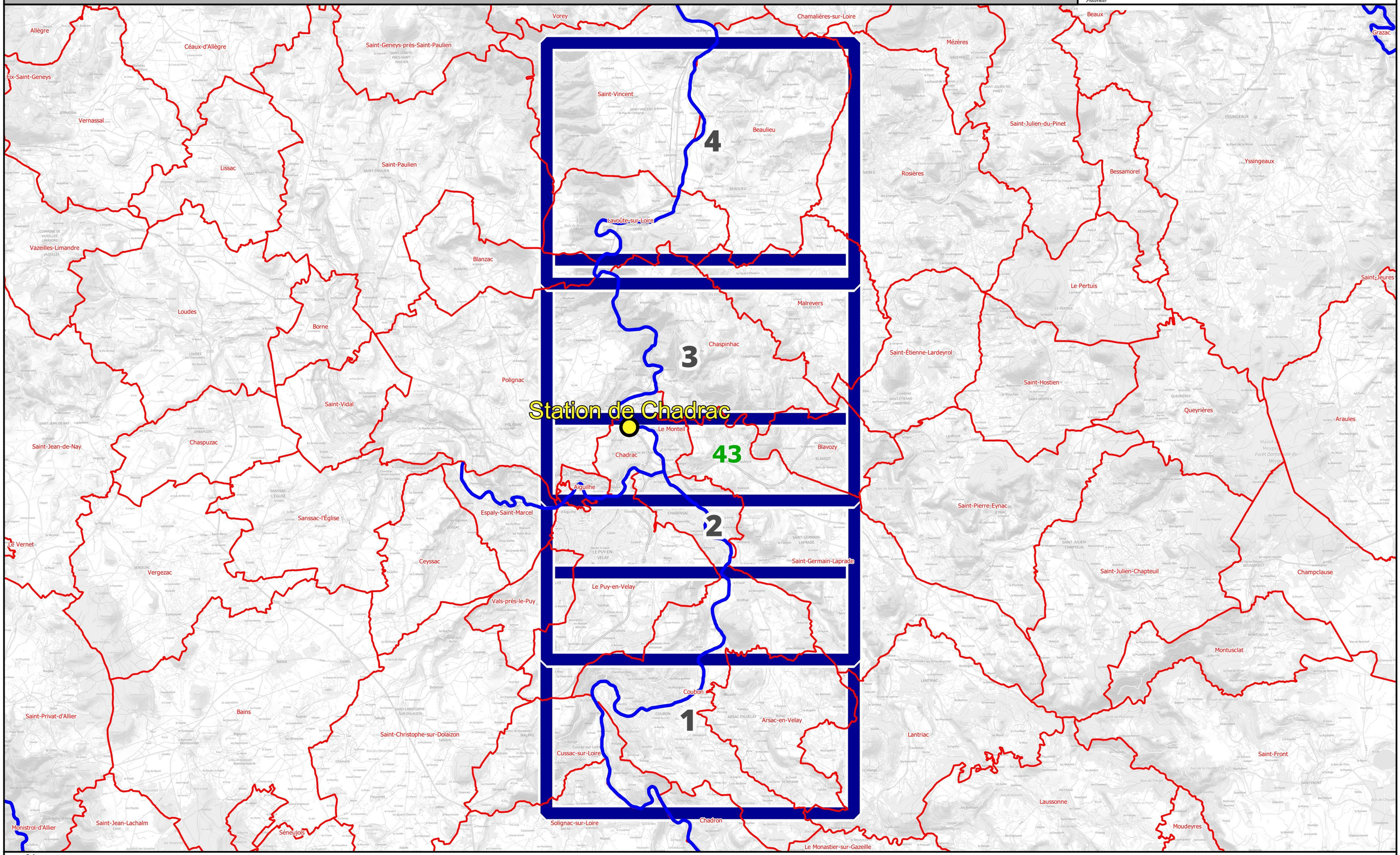

N

DREAL CVL, Mars 2025 - Données : © IGN

0 2 000 4 000 6 000 8 000 m

Identifiant carte	K026001002_01_EAIP

Enveloppe approchée des inondations potentielles

Échelle de référence de Chadrac [Pont du Monteil]

PRÉFÈTE COORDONNATRICE DU BASSIN LOIRE-BRETAGNE
Liberté Égalité Fraternité

afaq ISO 9001 Qualité AFNOR CERTIFICATION 2020/85583.4

VIGICRUES

Emprise 1/4

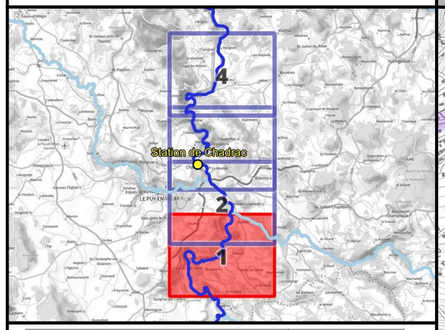

Crue passée	Hauteur (m)
Crue de septembre 1980	(9.5)
Crue de novembre 2008	7.64
Crue de novembre 1996	7.35
Crue de novembre 2019	6.55
Crue de novembre 2016	6.38
Crue de décembre 2003	6.25
Crue de novembre 2011	5.38
Crue de juin 2020	5.19
Crue de novembre 2002	4.76
Crue de mai 2021	3.56
Crue de octobre-novembre 2010	3.45
Crue de début mai 2013	3.21

Légende

- Digues
- Enveloppe approchée des inondations potentielles (2011)
- Limite de commune
- Limite de département

L'EAIP a été élaborée dans le cadre de la Directive Européenne "Inondations", afin d'approcher les contours des événements extrêmes. L'effet des ouvrages hydrauliques (barrages et digues de protection) n'est pas considéré : les digues de protection sont considérées comme transparentes. L'EAIP représente l'emprise potentielle des débordements de tous les cours d'eau, y compris les petits et les intermittents, des torrents, des fonds de talweg. Elle n'intègre ni les ruissellements en versant (coulées de boues et ruissellements localisés en dehors des talwegs), ni les phénomènes spécifiques liés à la saturation locale des réseaux d'assainissement en milieu urbain.

0 250 500 750 1 000 m

N

Échelle : 1/25000, papier A3
Cartographie : DREAL CVL - mars 2025
Données : © IGN

INFORMATIONS : Les cartographies de zones d'inondation potentielles sont le résultat de modélisations basées sur des hypothèses relatives à l'hydrologie et aux conditions d'écoulement, et donc entachées d'incertitudes. Elles ont vocation à fournir des éléments utiles à la préparation de crise en indiquant les secteurs risquant d'être impactés selon l'ampleur de la crue. En cas de crue, la situation sur le terrain pourra être différente de la zone inondée potentielle cartographiée, il conviendra donc de se référer impérativement aux consignes fournies par les services gestionnaires de crise.

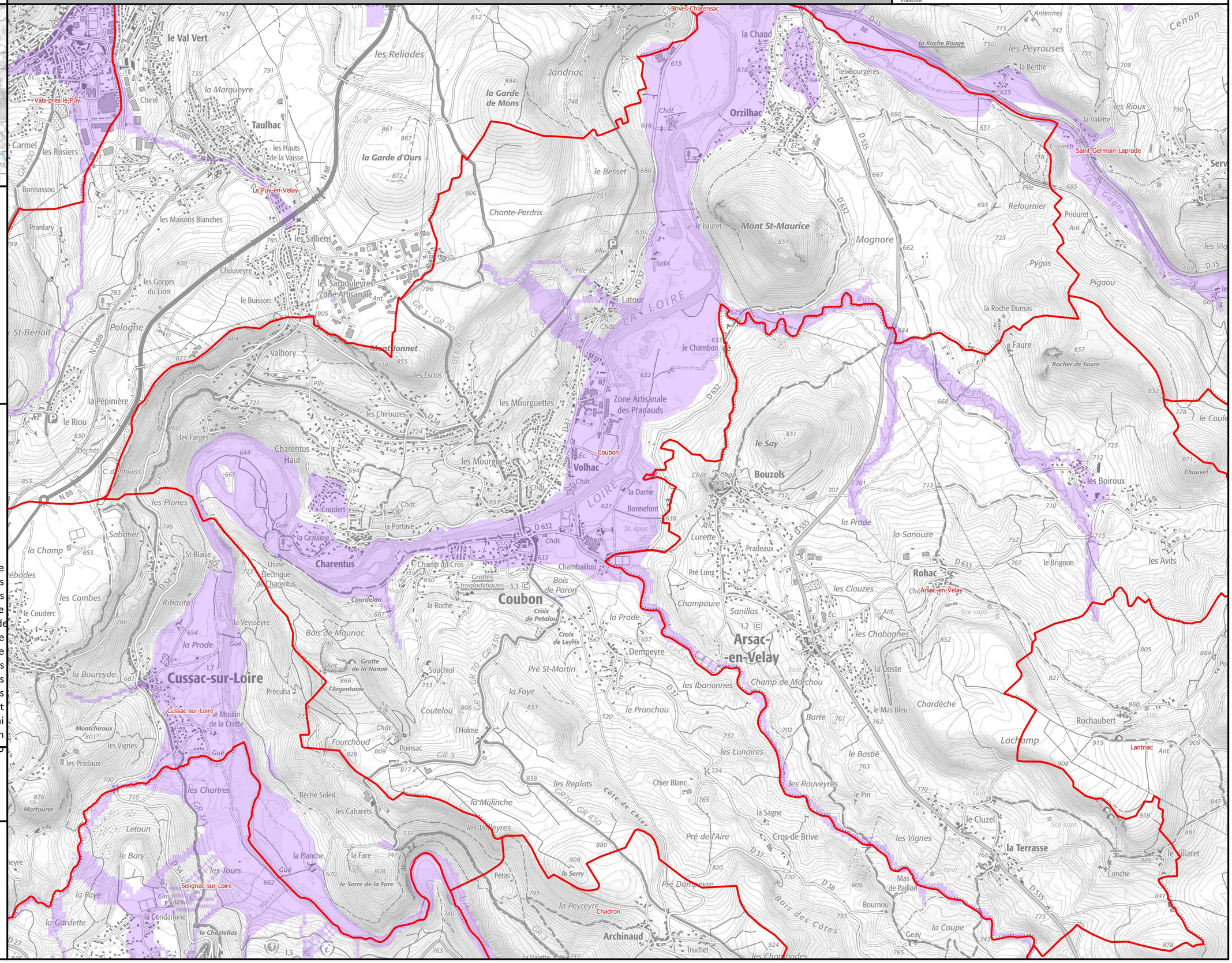

Identifiant carte	K026001002_02_EAIP

Enveloppe approchée des inondations potentielles

Échelle de référence de Chadrac [Pont du Monteil]

PRÉFÈTE COORDONNATRICE DU BASSIN LOIRE-BRETAGNE
Liberté Égalité Fraternité

afaq ISO 9001 Qualité AFNOR CERTIFICATION 2020/85583.4

VIGICRUES

Emprise 2/4

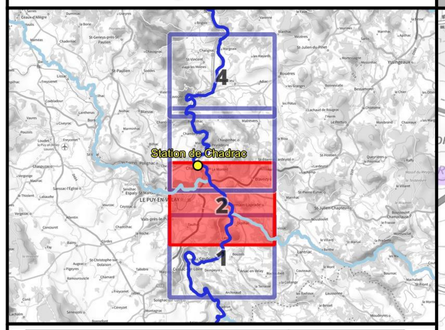

Crue passée	Hauteur (m)
Crue de septembre 1980	(9.5)
Crue de novembre 2008	7.64
Crue de novembre 1996	7.35
Crue de novembre 2019	6.55
Crue de novembre 2016	6.38
Crue de décembre 2003	6.25
Crue de novembre 2011	5.38
Crue de juin 2020	5.19
Crue de novembre 2002	4.76
Crue de mai 2021	3.56
Crue de octobre-novembre 2010	3.45
Crue de début mai 2013	3.21

Légende

- Digues
- Enveloppe approchée des inondations potentielles (2011)
- Limite de commune
- Limite de département

L'EAIP a été élaborée dans le cadre de la Directive Européenne "Inondations", afin d'approcher les contours des événements extrêmes. L'effet des ouvrages hydrauliques (barrages et digues de protection) n'est pas considéré : les digues de protection sont considérées comme transparentes. L'EAIP représente l'emprise potentielle des débordements de tous les cours d'eau, y compris les petits et les intermittents, des torrents, des fonds de talweg. Elle n'intègre ni les ruissellements en versant (coulées de boues et ruissellements localisés en dehors des talwegs), ni les phénomènes spécifiques liés à la saturation locale des réseaux d'assainissement en milieu urbain.

0 250 500 750 1 000 m

N

Échelle : 1/25000, papier A3
Cartographie : DREAL CVL - mars 2025
Données : © IGN

INFORMATIONS : Les cartographies de zones d'inondation potentielles sont le résultat de modélisations basées sur des hypothèses relatives à l'hydrologie et aux conditions d'écoulement, et donc entachées d'incertitudes. Elles ont vocation à fournir des éléments utiles à la préparation de crise en indiquant les secteurs risquant d'être impactés selon l'ampleur de la crue. En cas de crue, la situation sur le terrain pourra être différente de la zone inondée potentielle cartographiée, il conviendra donc de se référer impérativement aux consignes fournies par les services gestionnaires de crise.

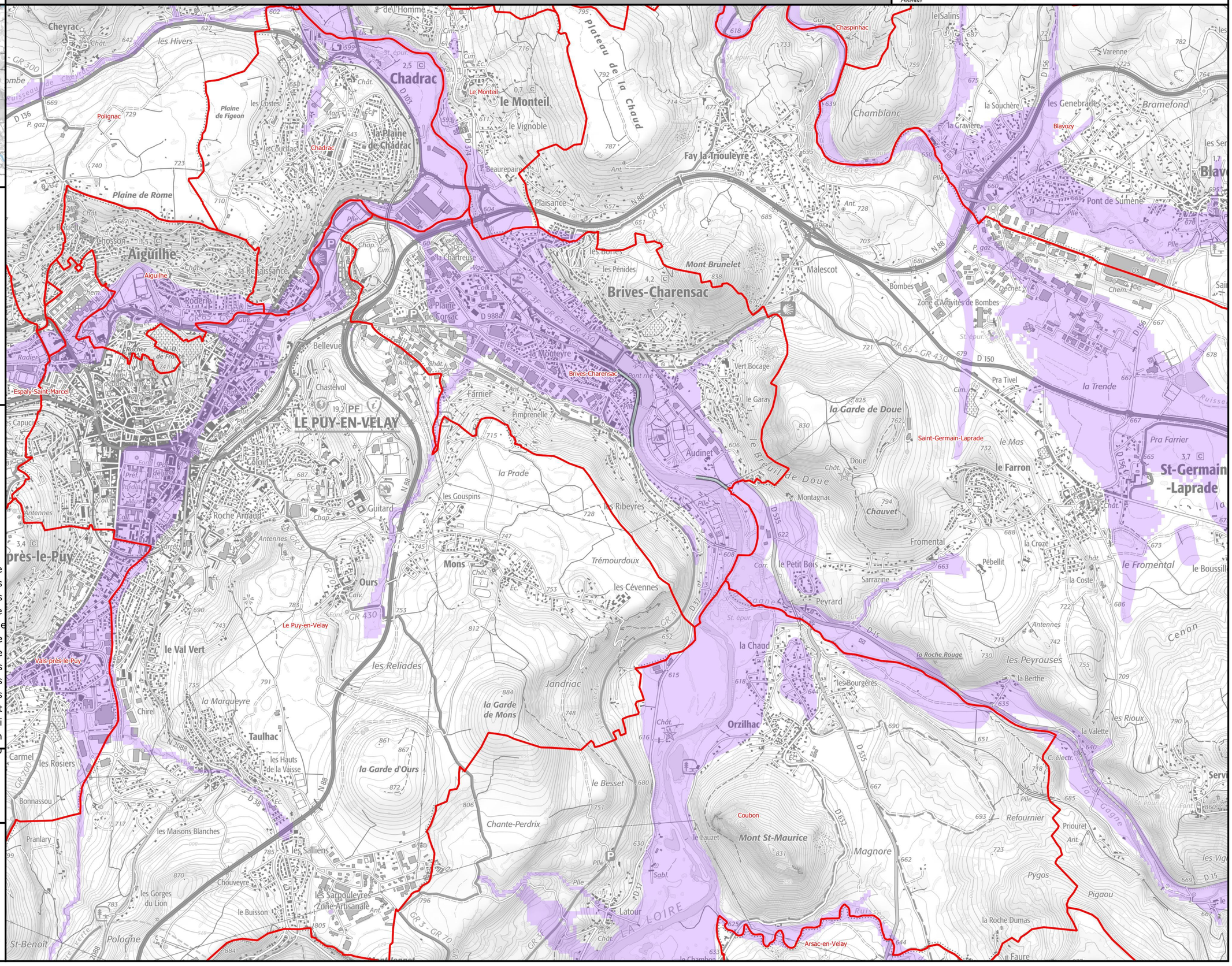

Identifiant carte	K026001002_03_4000_ZICH

Hauteurs de submersion | Cours d'eau : La Loire

Échelle de référence de Chadrac [Pont du Monteil] : 4.00 m (environ 300 m3/s)

PRÉFÈTE COORDONNATRICE DU BASSIN LOIRE-BRETAGNE
Liberté Égalité Fraternité

afaq ISO 9001 Qualité AFNOR CERTIFICATION 2020/85583.4

VIGICRUES

Emprise 3/4

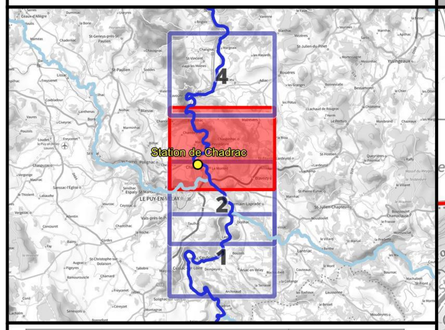

Crue passée	Hauteur (m)
Crue de septembre 1980	(9.5)
Crue de novembre 2008	7.64
Crue de novembre 1996	7.35
Crue de novembre 2019	6.55
Crue de novembre 2016	6.38
Crue de décembre 2003	6.25
Crue de novembre 2011	5.38
Crue de juin 2020	5.19
Crue de novembre 2002	4.76
Crue de mai 2021	3.56
Crue de octobre-novembre 2010	3.45
Crue de début mai 2013	3.21

Légende

Hauteurs de submersion
- entre 0 et 0,5 m
- entre 0,5 et 1 m
- entre 1 et 1,5 m
- entre 1,5 et 2 m
- supérieure à 2 m

Zone d'incertitude

Ligne isocote (m NGF)

Digues

Zone soumise au comportement des systèmes d'endiguement. Se référer à l'étude de dangers

Limite de commune

Limite de département

0 250 500 750 1 000 m

N

Échelle : 1/25000, papier A3
Cartographie : DREAL CVL - mars 2025
Données : © IGN

INFORMATIONS : Les cartographies de zones d'inondation potentielles sont le résultat de modélisations basées sur des hypothèses relatives à l'hydrologie et aux conditions d'écoulement, et donc entachées d'incertitudes. Elles ont vocation à fournir des éléments utiles à la préparation de crise en indiquant les secteurs risquant d'être impactés selon l'ampleur de la crue. En cas de crue, la situation sur le terrain pourra être différente de la zone inondée potentielle cartographiée, il conviendra donc de se référer impérativement aux consignes fournies par les services gestionnaires de crise.

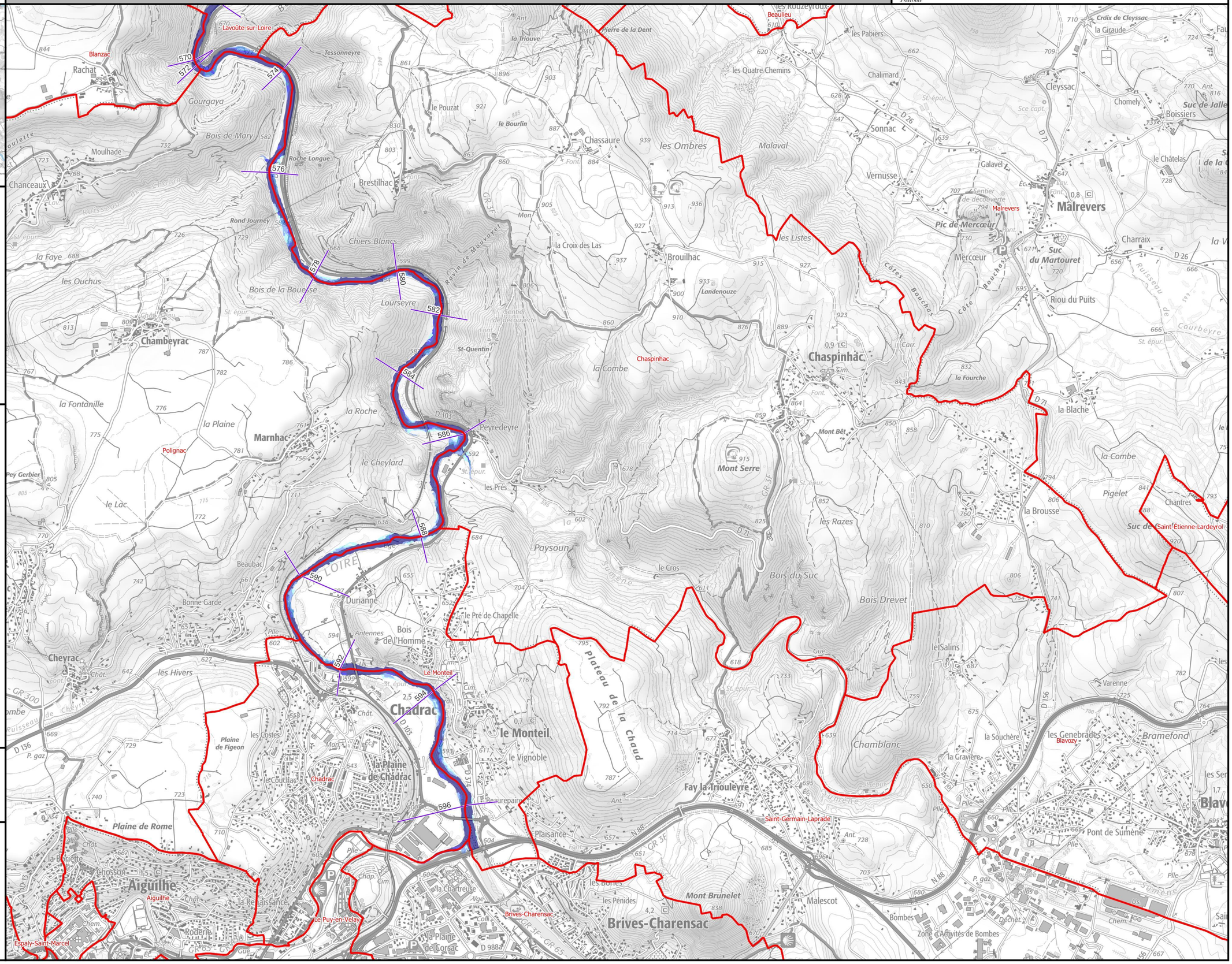

Identifiant carte	K026001002_03_4900_ZICH

Hauteurs de submersion | Cours d'eau : La Loire

Échelle de référence de Chadrac [Pont du Monteil] : 4.90 m (environ 470 m3/s)

PRÉFÈTE COORDONNATRICE DU BASSIN LOIRE-BRETAGNE
Liberté Égalité Fraternité

afaq ISO 9001 Qualité AFNOR CERTIFICATION 2020/85583.4

VIGICRUES

Emprise 3/4

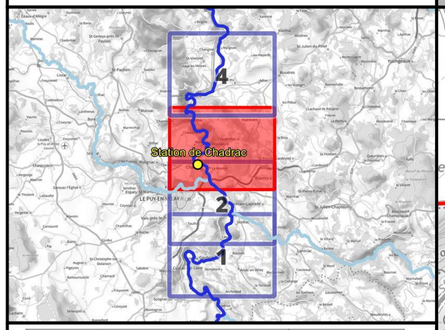

Crue passée	Hauteur (m)
Crue de septembre 1980	(9.5)
Crue de novembre 2008	7.64
Crue de novembre 1996	7.35
Crue de novembre 2019	6.55
Crue de novembre 2016	6.38
Crue de décembre 2003	6.25
Crue de novembre 2011	5.38
Crue de juin 2020	5.19
Crue de novembre 2002	4.76
Crue de mai 2021	3.56
Crue de octobre-novembre 2010	3.45
Crue de début mai 2013	3.21

Légende

Hauteurs de submersion
- entre 0 et 0,5 m
- entre 0,5 et 1 m
- entre 1 et 1,5 m
- entre 1,5 et 2 m
- supérieure à 2 m

Zone d'incertitude

Ligne isocote (m NGF)

Digues

Zone soumise au comportement des systèmes d'endiguement. Se référer à l'étude de dangers

Limite de commune

Limite de département

0 250 500 750 1 000 m

N

Échelle : 1/25000, papier A3
Cartographie : DREAL CVL - mars 2025
Données : © IGN

INFORMATIONS : Les cartographies de zones d'inondation potentielles sont le résultat de modélisations basées sur des hypothèses relatives à l'hydrologie et aux conditions d'écoulement, et donc entachées d'incertitudes. Elles ont vocation à fournir des éléments utiles à la préparation de crise en indiquant les secteurs risquant d'être impactés selon l'ampleur de la crue. En cas de crue, la situation sur le terrain pourra être différente de la zone inondée potentielle cartographiée, il conviendra donc de se référer impérativement aux consignes fournies par les services gestionnaires de crise.

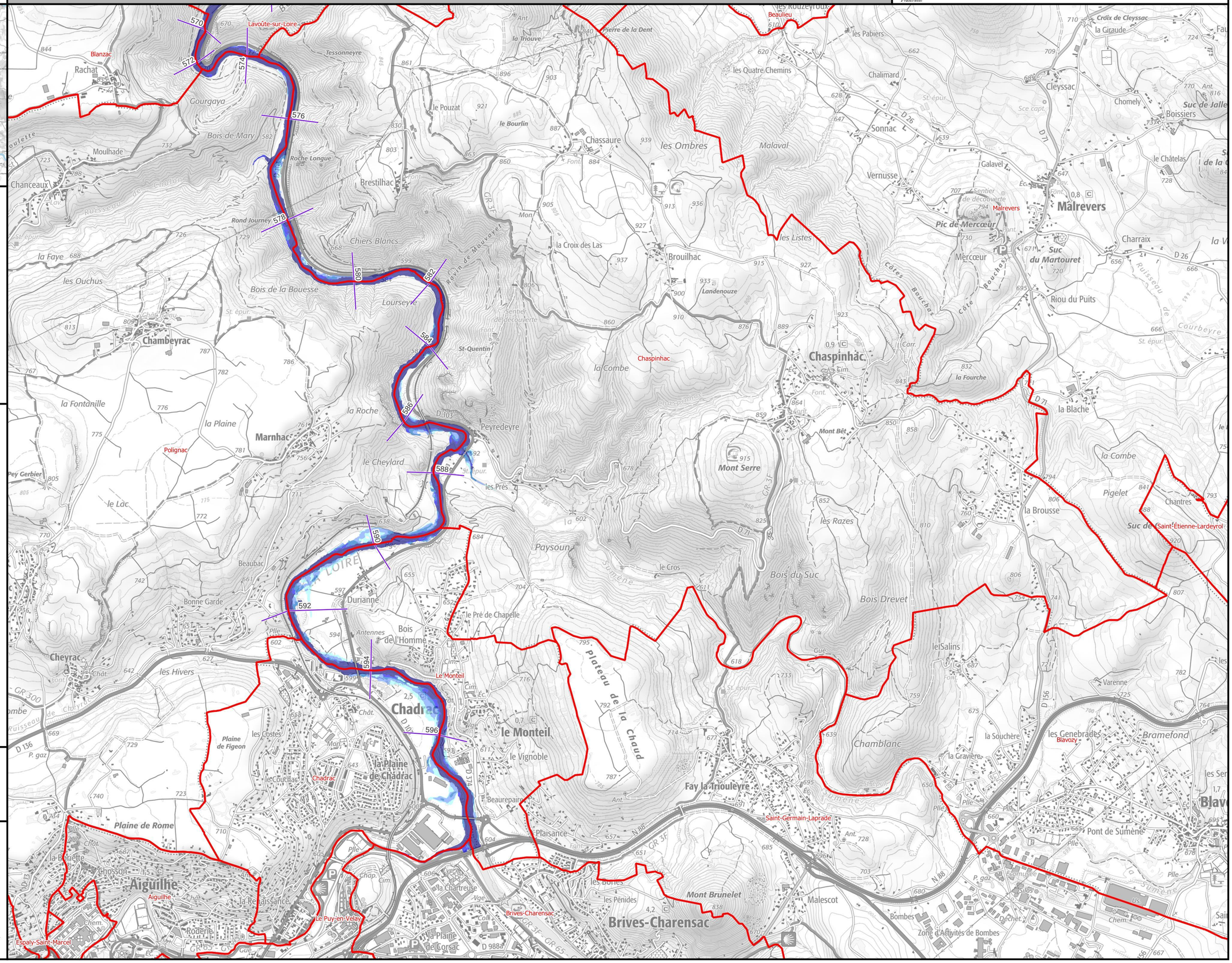

Identifiant carte	K026001002_03_5700_ZICH

Hauteurs de submersion | Cours d'eau : La Loire

Échelle de référence de Chadrac [Pont du Monteil] : 5.70 m (environ 650 m3/s)

PRÉFÈTE COORDONNATRICE DU BASSIN LOIRE-BRETAGNE
Liberté Égalité Fraternité

afaq ISO 9001 Qualité AFNOR CERTIFICATION 2020/85583.4

VIGICRUES

Emprise 3/4

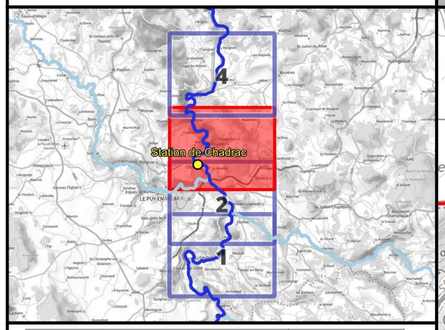

Crue passée	Hauteur (m)
Crue de septembre 1980	(9.5)
Crue de novembre 2008	7.64
Crue de novembre 1996	7.35
Crue de novembre 2019	6.55
Crue de novembre 2016	6.38
Crue de décembre 2003	6.25
Crue de novembre 2011	5.38
Crue de juin 2020	5.19
Crue de novembre 2002	4.76
Crue de mai 2021	3.56
Crue de octobre-novembre 2010	3.45
Crue de début mai 2013	3.21

Légende

Hauteurs de submersion
- entre 0 et 0,5 m
- entre 0,5 et 1 m
- entre 1 et 1,5 m
- entre 1,5 et 2 m
- supérieure à 2 m

Zone d'incertitude

Ligne isocote (m NGF)

Digues

Zone soumise au comportement des systèmes d'endiguement. Se référer à l'étude de dangers

Limite de commune

Limite de département

0 250 500 750 1 000 m

N

Échelle : 1/25000, papier A3
Cartographie : DREAL CVL - mars 2025
Données : © IGN

INFORMATIONS : Les cartographies de zones d'inondation potentielles sont le résultat de modélisations basées sur des hypothèses relatives à l'hydrologie et aux conditions d'écoulement, et donc entachées d'incertitudes. Elles ont vocation à fournir des éléments utiles à la préparation de crise en indiquant les secteurs risquant d'être impactés selon l'ampleur de la crue. En cas de crue, la situation sur le terrain pourra être différente de la zone inondée potentielle cartographiée, il conviendra donc de se référer impérativement aux consignes fournies par les services gestionnaires de crise.

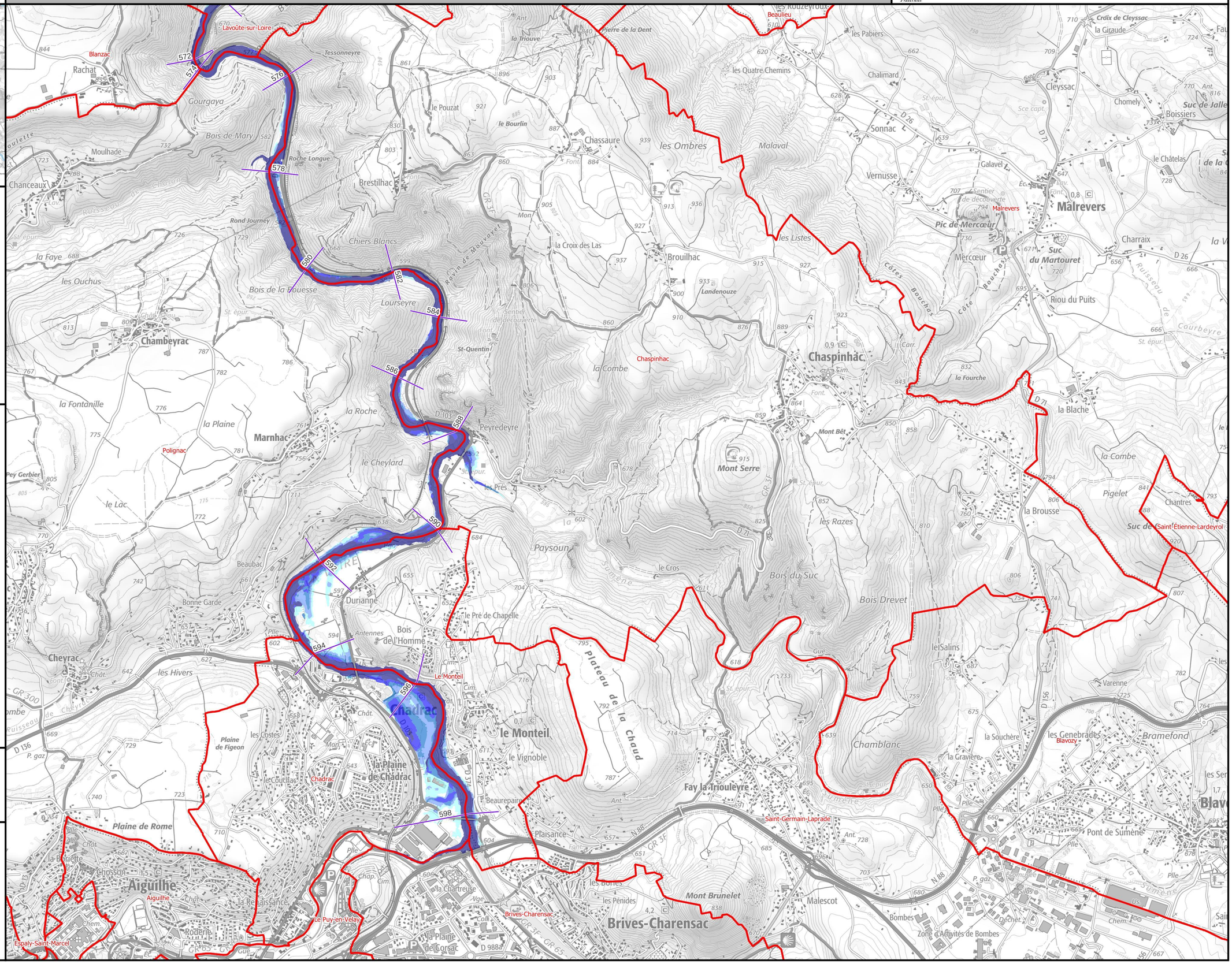

Identifiant carte	K026001002_03_6500_ZICH

Hauteurs de submersion | Cours d'eau : La Loire

Échelle de référence de Chadrac [Pont du Monteil] : 6.50 m (environ 850 m3/s)

PRÉFÈTE COORDONNATRICE DU BASSIN LOIRE-BRETAGNE
Liberté Égalité Fraternité

afaq ISO 9001 Qualité AFNOR CERTIFICATION 2020/85583.4

VIGICRUES

Emprise 3/4

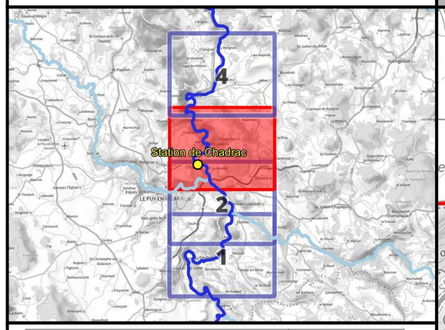

Crue passée	Hauteur (m)
Crue de septembre 1980	(9.5)
Crue de novembre 2008	7.64
Crue de novembre 1996	7.35
Crue de novembre 2019	6.55
Crue de novembre 2016	6.38
Crue de décembre 2003	6.25
Crue de novembre 2011	5.38
Crue de juin 2020	5.19
Crue de novembre 2002	4.76
Crue de mai 2021	3.56
Crue de octobre-novembre 2010	3.45
Crue de début mai 2013	3.21

Légende

Hauteurs de submersion
- entre 0 et 0,5 m
- entre 0,5 et 1 m
- entre 1 et 1,5 m
- entre 1,5 et 2 m
- supérieure à 2 m

Zone d'incertitude

Ligne isocote (m NGF)

Digues

Zone soumise au comportement des systèmes d'endiguement. Se référer à l'étude de dangers

Limite de commune

Limite de département

0 250 500 750 1 000 m

N

Échelle : 1/25000, papier A3
Cartographie : DREAL CVL - mars 2025
Données : © IGN

INFORMATIONS : Les cartographies de zones d'inondation potentielles sont le résultat de modélisations basées sur des hypothèses relatives à l'hydrologie et aux conditions d'écoulement, et donc entachées d'incertitudes. Elles ont vocation à fournir des éléments utiles à la préparation de crise en indiquant les secteurs risquant d'être impactés selon l'ampleur de la crue. En cas de crue, la situation sur le terrain pourra être différente de la zone inondée potentielle cartographiée, il conviendra donc de se référer impérativement aux consignes fournies par les services gestionnaires de crise.

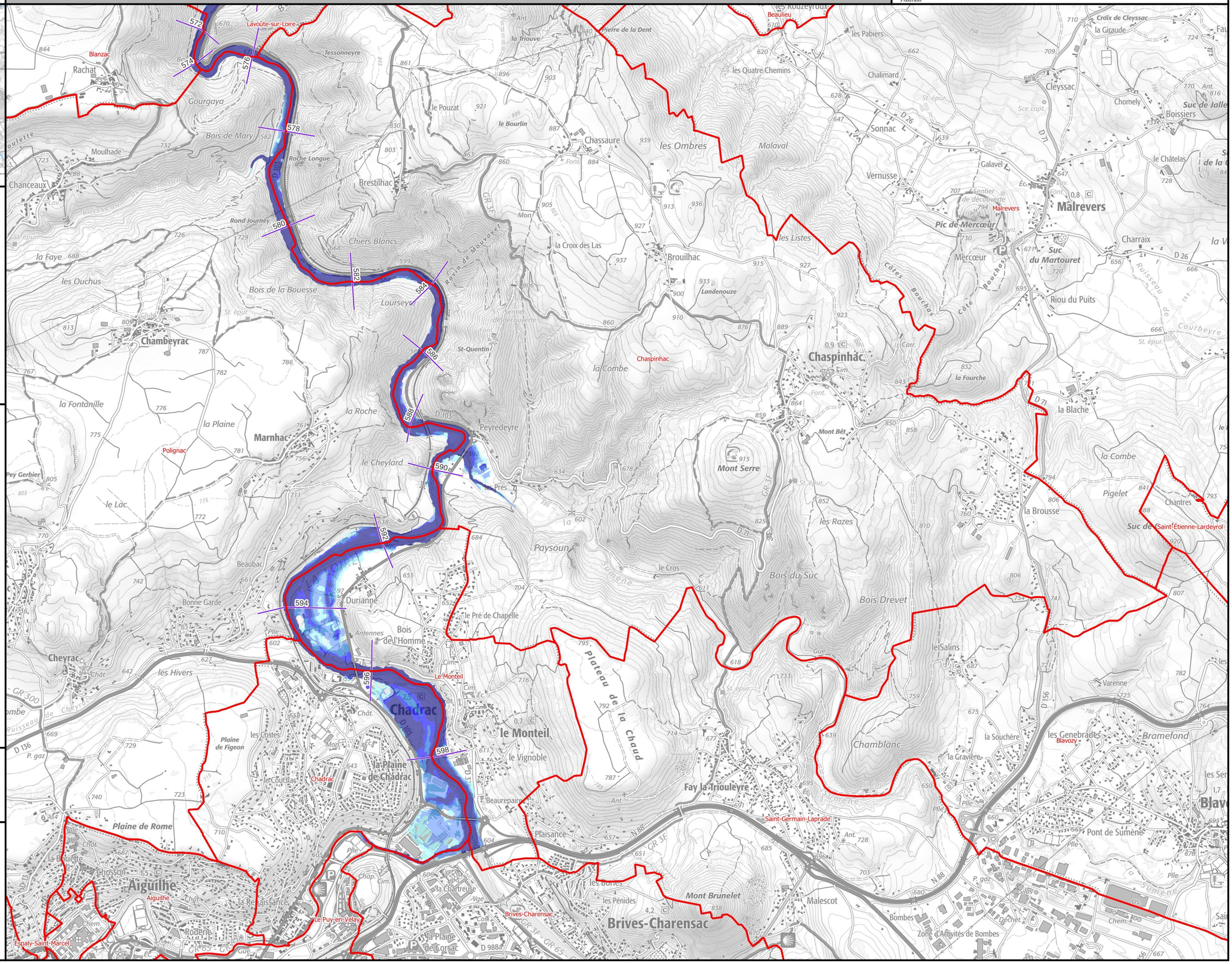

Identifiant carte	K026001002_03_7400_ZICH

Hauteurs de submersion | Cours d'eau : La Loire

Échelle de référence de Chadrac [Pont du Monteil] : 7.40 m (environ 1100 m3/s)

PRÉFÈTE COORDONNATRICE DU BASSIN LOIRE-BRETAGNE
Liberté Égalité Fraternité

afaq ISO 9001 Qualité AFNOR CERTIFICATION 2020/85583.4

VIGICRUES

Emprise 3/4

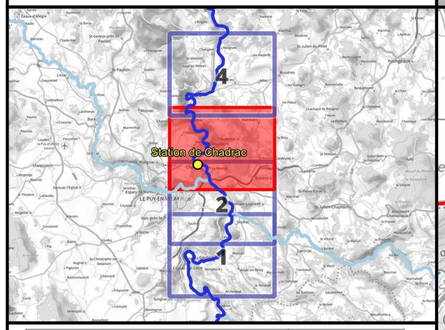

Crue passée	Hauteur (m)
Crue de septembre 1980	(9.5)
Crue de novembre 2008	7.64
Crue de novembre 1996	7.35
Crue de novembre 2019	6.55
Crue de novembre 2016	6.38
Crue de décembre 2003	6.25
Crue de novembre 2011	5.38
Crue de juin 2020	5.19
Crue de novembre 2002	4.76
Crue de mai 2021	3.56
Crue de octobre-novembre 2010	3.45
Crue de début mai 2013	3.21

Légende

Hauteurs de submersion
- entre 0 et 0,5 m
- entre 0,5 et 1 m
- entre 1 et 1,5 m
- entre 1,5 et 2 m
- supérieure à 2 m

Zone d'incertitude

Ligne isocote (m NGF)

Digues

Zone soumise au comportement des systèmes d'endiguement. Se référer à l'étude de dangers

Limite de commune

Limite de département

0 250 500 750 1 000 m

N

Échelle : 1/25000, papier A3
Cartographie : DREAL CVL - mars 2025
Données : © IGN

INFORMATIONS : Les cartographies de zones d'inondation potentielles sont le résultat de modélisations basées sur des hypothèses relatives à l'hydrologie et aux conditions d'écoulement, et donc entachées d'incertitudes. Elles ont vocation à fournir des éléments utiles à la préparation de crise en indiquant les secteurs risquant d'être impactés selon l'ampleur de la crue. En cas de crue, la situation sur le terrain pourra être différente de la zone inondée potentielle cartographiée, il conviendra donc de se référer impérativement aux consignes fournies par les services gestionnaires de crise.

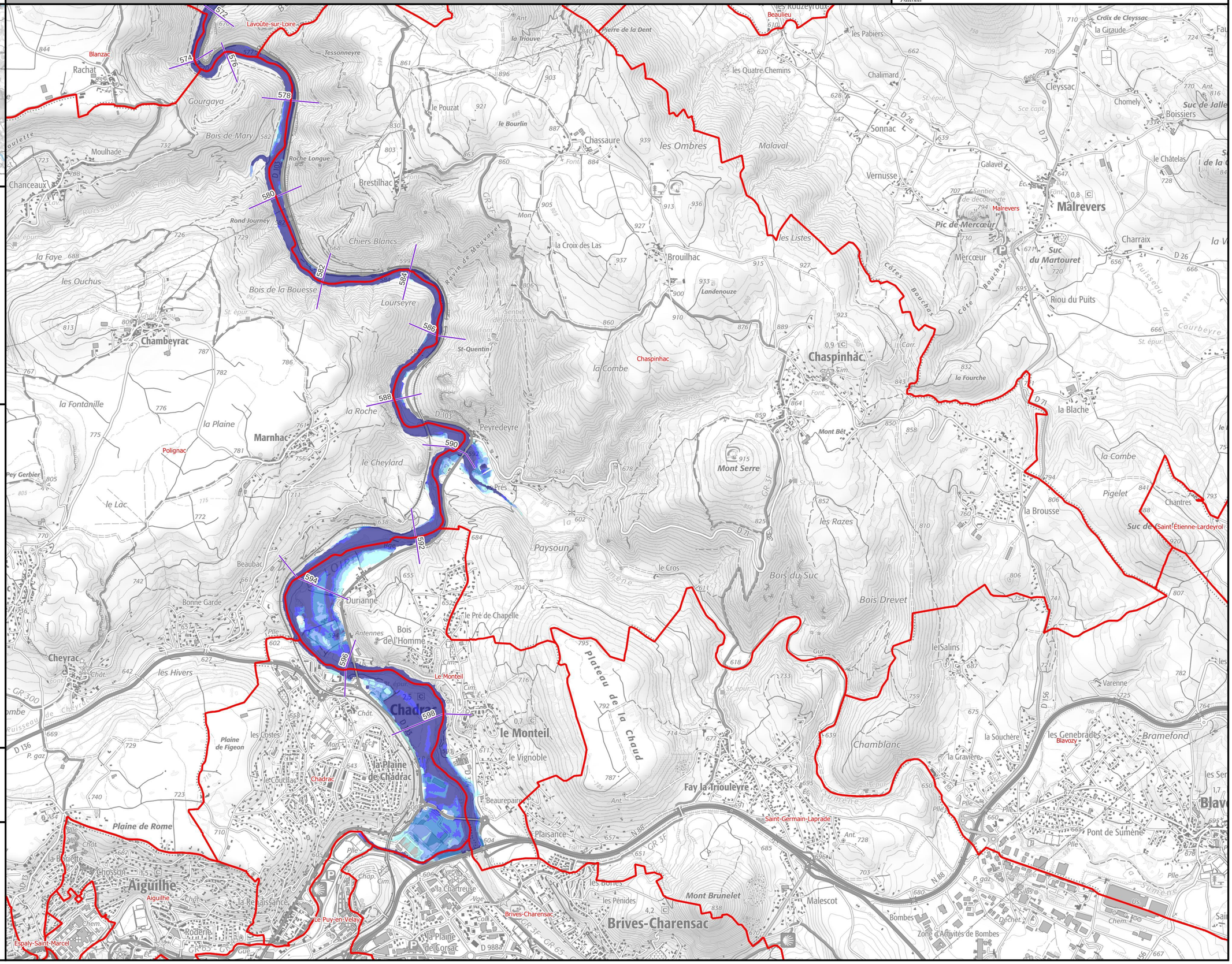
572
574
576
578
580
582
584
586
588
590
592
594
596
598
Lavoûte-sur-Loire
Blanzac
Rachat
Gourgaya
Bois de Mary
Moulhade
Chanceaux
Roche Longue
Rond Journey
Brestilhac
Chiers Blancs
Bois de la Bouesse
Lourseyre
Chambeyrac
St-Quentin
la Roche
Marnhac
Polignac
Peyredeyre
Beaubac
Durianne
Bois de l'Homme
Le Monteil
Chadrac
le Monteil
la Plaine de Chadrac
Aiguilhe
Espaly-Saint-Marcel
Le Puy-en-Velay
Brives-Charensac
Chaspinhac
Malrevers
Saint-Germain-Laprade
Blavozy
Saint-Étienne-Lardeyrol
Chassaure
Brouilhac
Sonnac
Vernusse
Chalimard
Cleyssac
Chomely
Boissiers
Mercœur
Pic de Mercœur
Suc du Martouret
Chaspinhac
Mont Bêt
Mont Serre
Paysoun
Plateau de la Chaud
Fay la Triouleyre
Pont de Sumène
Malescot
Bombes
Zone d'Activités de Bombes
Chamblanc
Bramefond
Varenne
Chantres
Pigelet
la Blache
la Brousse
Riou du Puits
Charraix
Côtes Bouchas
Côte Bouchas
Mont Brunelet
Plaisance
Beaurepaire
le Vignoble
Plaine de Figeon
Plaine de Rome
Cheyrac
les Hivers
Bonne Garde
Pey Gerbier
le Lac
la Fontanille
la Plaine
les Ouchus
la Faye
Tessonneyre
Pierre de la Dent
la Trouve
Beaulieu
les Pabiers
les Quatre Chemins
Croix de Cleyssac
la Giraude
Suc de Jalle
le Châtelas
Galavel
Sentier de découverte
les Ombres
Malaval
le Bourlin
le Pouzat
la Croix des Las
les Listes
Chaspinhac
la Combe
la Fourche
la Combe
les Razes
Bois du Suc
Bois Drevet
le Salins
la Souchère
la Gravière
les Genebrades
Fay la Triouleyre
Mont Brunelet
les Pénides
les Bories
la Chartreuse
la Plaine de Corsac
la Renaissance
Roderie
Chosson
la Bouette
Chadrac
les Coutiaux
les Costes
Antennes
Ant.
Font.
Cim.
Vge
Ecl.
Pylle
Chât.
St. épur.
Carr.
Sce capt.
Gue
Mon.
Coll.
Chap.
Silos
Déchet.
Ecomusée
Chem.
P. gaz
Aiguilhe
Font.
Ecl.
Gue
Pylle
Ant.
Vge
Cim.
Chât.
Mon.
Coll.
Chap.
Silos
Déchet.
Ecomusée
Chem.
P. gaz
Ant.

Identifiant carte	K026001002_03_7900_ZICH

Hauteurs de submersion | Cours d'eau : La Loire

Échelle de référence de Chadrac [Pont du Monteil] : 7.90 m (environ 1250 m3/s)

PRÉFÈTE COORDONNATRICE DU BASSIN LOIRE-BRETAGNE
Liberté Égalité Fraternité

afaq ISO 9001 Qualité AFNOR CERTIFICATION 2020/85583.4

VIGICRUES

Emprise 3/4

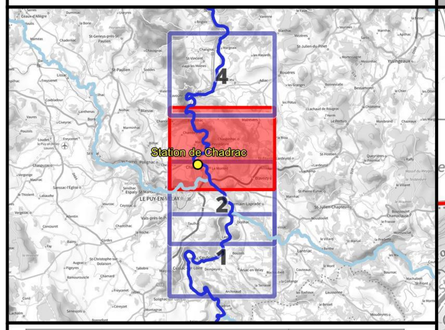

Crue passée	Hauteur (m)
Crue de septembre 1980	(9.5)
Crue de novembre 2008	7.64
Crue de novembre 1996	7.35
Crue de novembre 2019	6.55
Crue de novembre 2016	6.38
Crue de décembre 2003	6.25
Crue de novembre 2011	5.38
Crue de juin 2020	5.19
Crue de novembre 2002	4.76
Crue de mai 2021	3.56
Crue de octobre-novembre 2010	3.45
Crue de début mai 2013	3.21

Légende

Hauteurs de submersion
- entre 0 et 0,5 m
- entre 0,5 et 1 m
- entre 1 et 1,5 m
- entre 1,5 et 2 m
- supérieure à 2 m

Zone d'incertitude

Ligne isocote (m NGF)

Digues

Zone soumise au comportement des systèmes d'endiguement. Se référer à l'étude de dangers

Limite de commune

Limite de département

0 250 500 750 1 000 m

N

Échelle : 1/25000, papier A3
Cartographie : DREAL CVL - mars 2025
Données : © IGN

INFORMATIONS : Les cartographies de zones d'inondation potentielles sont le résultat de modélisations basées sur des hypothèses relatives à l'hydrologie et aux conditions d'écoulement, et donc entachées d'incertitudes. Elles ont vocation à fournir des éléments utiles à la préparation de crise en indiquant les secteurs risquant d'être impactés selon l'ampleur de la crue. En cas de crue, la situation sur le terrain pourra être différente de la zone inondée potentielle cartographiée, il conviendra donc de se référer impérativement aux consignes fournies par les services gestionnaires de crise.

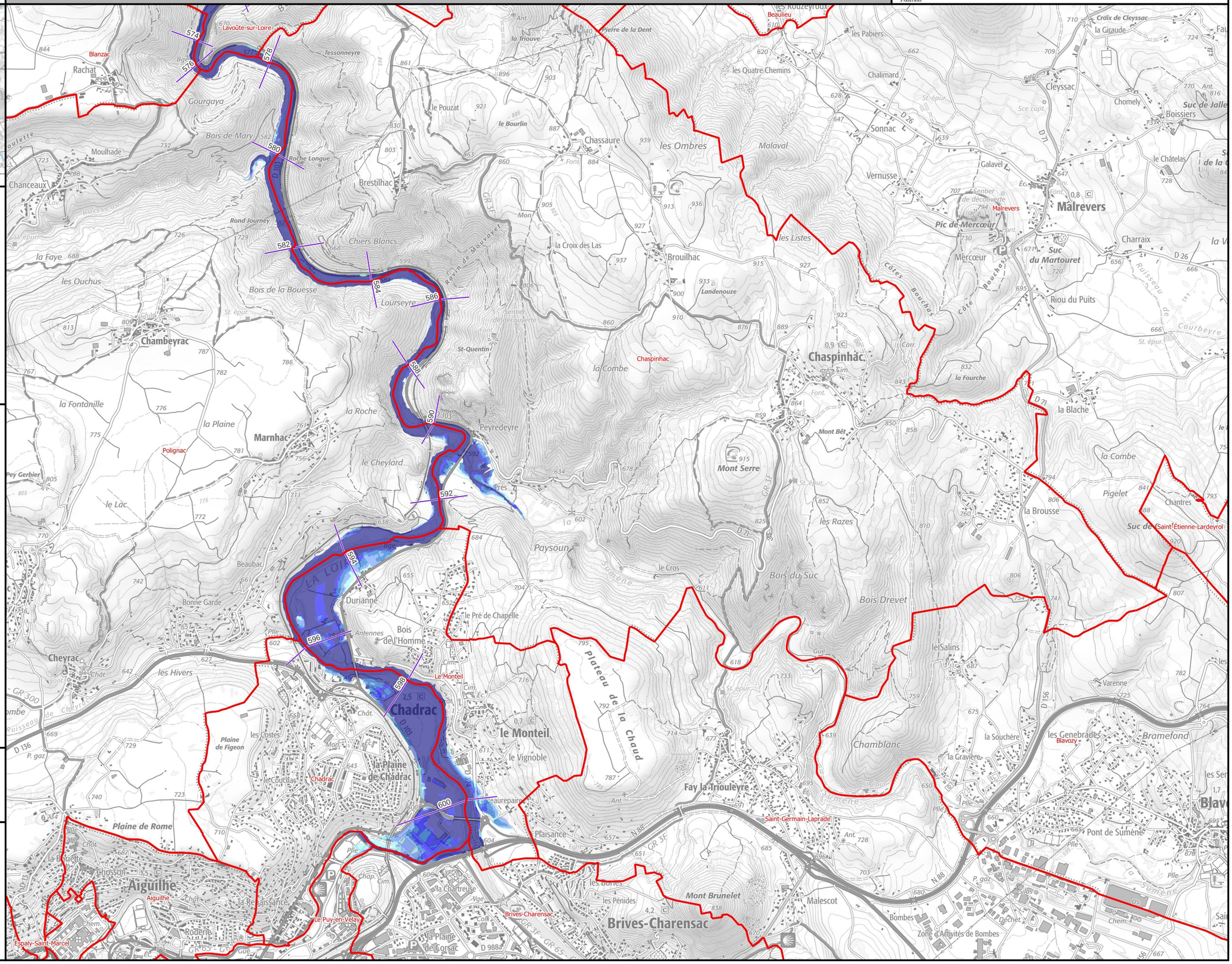

Identifiant carte	K026001002_03_8300_ZICH

Hauteurs de submersion | Cours d'eau : La Loire

Échelle de référence de Chadrac [Pont du Monteil] : 8.30 m (environ 1650 m3/s)

PRÉFÈTE COORDONNATRICE DU BASSIN LOIRE-BRETAGNE
Liberté Égalité Fraternité

afaq ISO 9001 Qualité AFNOR CERTIFICATION 2020/85583.4

VIGICRUES

Emprise 3/4

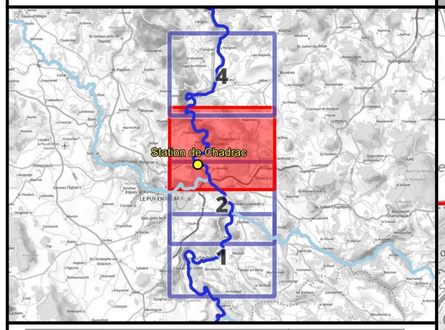

Crue passée	Hauteur (m)
Crue de septembre 1980	(9.5)
Crue de novembre 2008	7.64
Crue de novembre 1996	7.35
Crue de novembre 2019	6.55
Crue de novembre 2016	6.38
Crue de décembre 2003	6.25
Crue de novembre 2011	5.38
Crue de juin 2020	5.19
Crue de novembre 2002	4.76
Crue de mai 2021	3.56
Crue de octobre-novembre 2010	3.45
Crue de début mai 2013	3.21

Légende

Hauteurs de submersion
- entre 0 et 0,5 m
- entre 0,5 et 1 m
- entre 1 et 1,5 m
- entre 1,5 et 2 m
- supérieure à 2 m

Zone d'incertitude

Ligne isocote (m NGF)

Digues

Zone soumise au comportement des systèmes d'endiguement. Se référer à l'étude de dangers

Limite de commune

Limite de département

0 250 500 750 1 000 m

N

Échelle : 1/25000, papier A3
Cartographie : DREAL CVL - mars 2025
Données : © IGN

INFORMATIONS : Les cartographies de zones d'inondation potentielles sont le résultat de modélisations basées sur des hypothèses relatives à l'hydrologie et aux conditions d'écoulement, et donc entachées d'incertitudes. Elles ont vocation à fournir des éléments utiles à la préparation de crise en indiquant les secteurs risquant d'être impactés selon l'ampleur de la crue. En cas de crue, la situation sur le terrain pourra être différente de la zone inondée potentielle cartographiée, il conviendra donc de se référer impérativement aux consignes fournies par les services gestionnaires de crise.

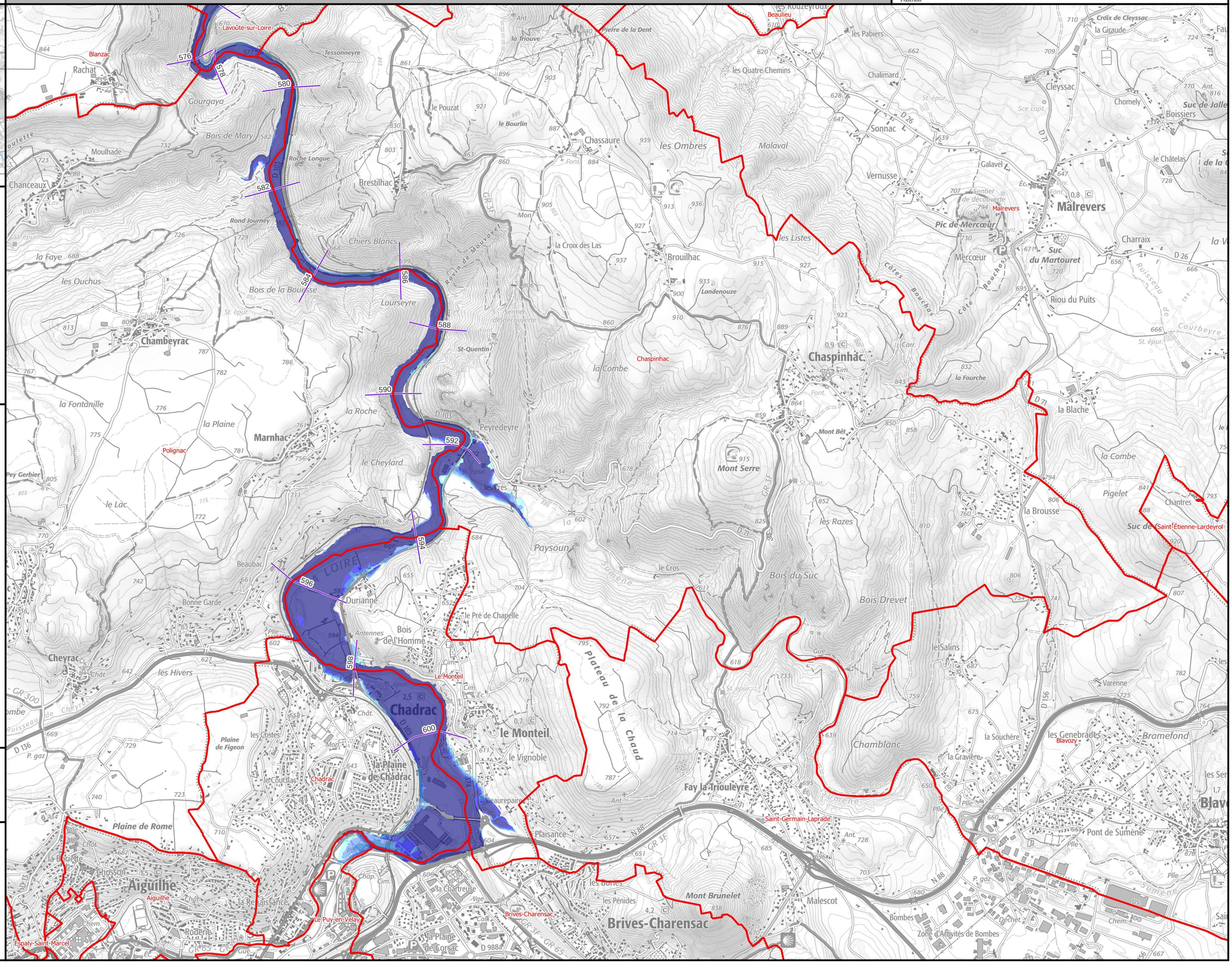

Identifiant carte	K026001002_03_EAIP

Enveloppe approchée des inondations potentielles

Emprise 3/4

Échelle de référence de Chadrac [Pont du Monteil]

PRÉFÈTE COORDONNATRICE DU BASSIN LOIRE-BRETAGNE
Liberté Égalité Fraternité

afaq ISO 9001 Qualité AFNOR CERTIFICATION 2020/85583.4

VIGICRUES

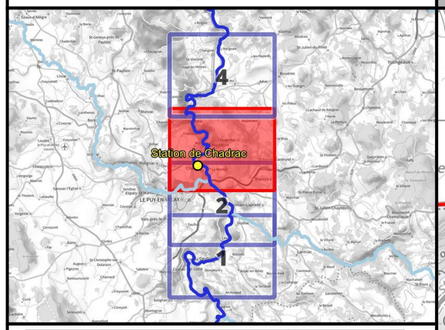

Crue passée	Hauteur (m)
Crue de septembre 1980	(9.5)
Crue de novembre 2008	7.64
Crue de novembre 1996	7.35
Crue de novembre 2019	6.55
Crue de novembre 2016	6.38
Crue de décembre 2003	6.25
Crue de novembre 2011	5.38
Crue de juin 2020	5.19
Crue de novembre 2002	4.76
Crue de mai 2021	3.56
Crue de octobre-novembre 2010	3.45
Crue de début mai 2013	3.21

Légende

- Digues
- Enveloppe approchée des inondations potentielles (2011)
- Limite de commune
- Limite de département

L'EAIP a été élaborée dans le cadre de la Directive Européenne "Inondations", afin d'approcher les contours des événements extrêmes. L'effet des ouvrages hydrauliques (barrages et digues de protection) n'est pas considéré : les digues de protection sont considérées comme transparentes. L'EAIP représente l'emprise potentielle des débordements de tous les cours d'eau, y compris les petits et les intermittents, des torrents, des fonds de talweg. Elle n'intègre ni les ruissellements en versant (coulées de boues et ruissellements localisés en dehors des talwegs), ni les phénomènes spécifiques liés à la saturation locale des réseaux d'assainissement en milieu urbain.

0 250 500 750 1 000 m

N

Échelle : 1/25000, papier A3
Cartographie : DREAL CVL - mars 2025
Données : © IGN

INFORMATIONS : Les cartographies de zones d'inondation potentielles sont le résultat de modélisations basées sur des hypothèses relatives à l'hydrologie et aux conditions d'écoulement, et donc entachées d'incertitudes. Elles ont vocation à fournir des éléments utiles à la préparation de crise en indiquant les secteurs risquant d'être impactés selon l'ampleur de la crue. En cas de crue, la situation sur le terrain pourra être différente de la zone inondée potentielle cartographiée, il conviendra donc de se référer impérativement aux consignes fournies par les services gestionnaires de crise.

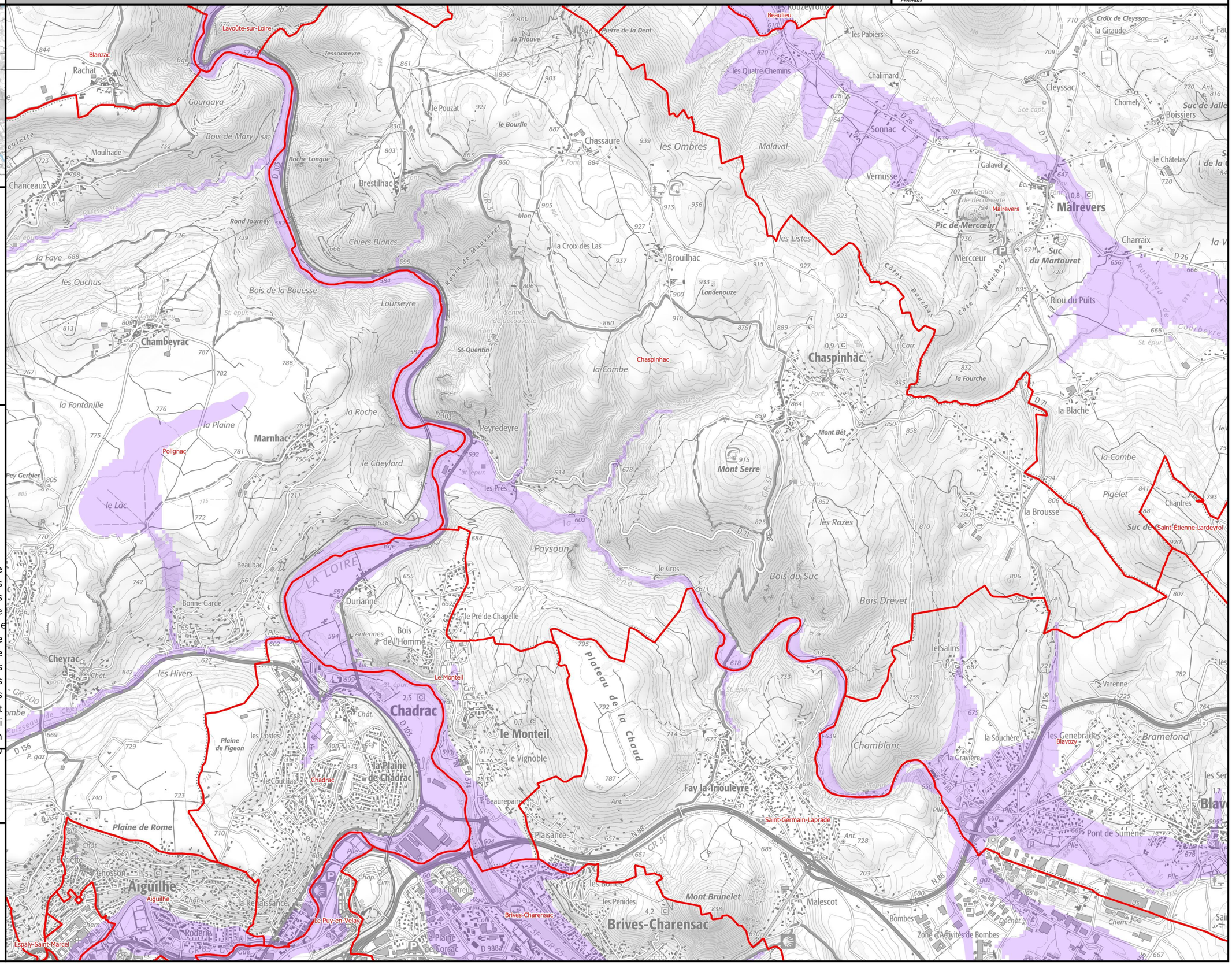

Identifiant carte	K026001002_04_4000_ZICH

Hauteurs de submersion | Cours d'eau : La Loire

Échelle de référence de Chadrac [Pont du Monteil] : 4.00 m (environ 300 m3/s)

PRÉFÈTE COORDONNATRICE DU BASSIN LOIRE-BRETAGNE
Liberté Égalité Fraternité

afaq ISO 9001 Qualité AFNOR CERTIFICATION 2020/85583.4

VIGICRUES

Emprise 4/4

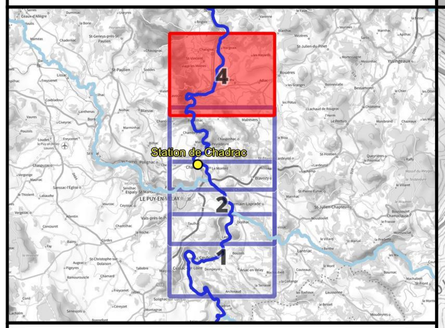

Crue passée	Hauteur (m)
Crue de septembre 1980	(9.5)
Crue de novembre 2008	7.64
Crue de novembre 1996	7.35
Crue de novembre 2019	6.55
Crue de novembre 2016	6.38
Crue de décembre 2003	6.25
Crue de novembre 2011	5.38
Crue de juin 2020	5.19
Crue de novembre 2002	4.76
Crue de mai 2021	3.56
Crue de octobre-novembre 2010	3.45
Crue de début mai 2013	3.21

Légende

Hauteurs de submersion
- entre 0 et 0,5 m
- entre 0,5 et 1 m
- entre 1 et 1,5 m
- entre 1,5 et 2 m
- supérieure à 2 m

Zone d'incertitude

Ligne isocote (m NGF)

Digues

Zone soumise au comportement des systèmes d'endiguement. Se référer à l'étude de dangers

Limite de commune

Limite de département

0 250 500 750 1 000 m

N

Échelle : 1/25000, papier A3
Cartographie : DREAL CVL - mars 2025
Données : © IGN

INFORMATIONS : Les cartographies de zones d'inondation potentielles sont le résultat de modélisations basées sur des hypothèses relatives à l'hydrologie et aux conditions d'écoulement, et donc entachées d'incertitudes. Elles ont vocation à fournir des éléments utiles à la préparation de crise en indiquant les secteurs risquant d'être impactés selon l'ampleur de la crue. En cas de crue, la situation sur le terrain pourra être différente de la zone inondée potentielle cartographiée, il conviendra donc de se référer impérativement aux consignes fournies par les services gestionnaires de crise.

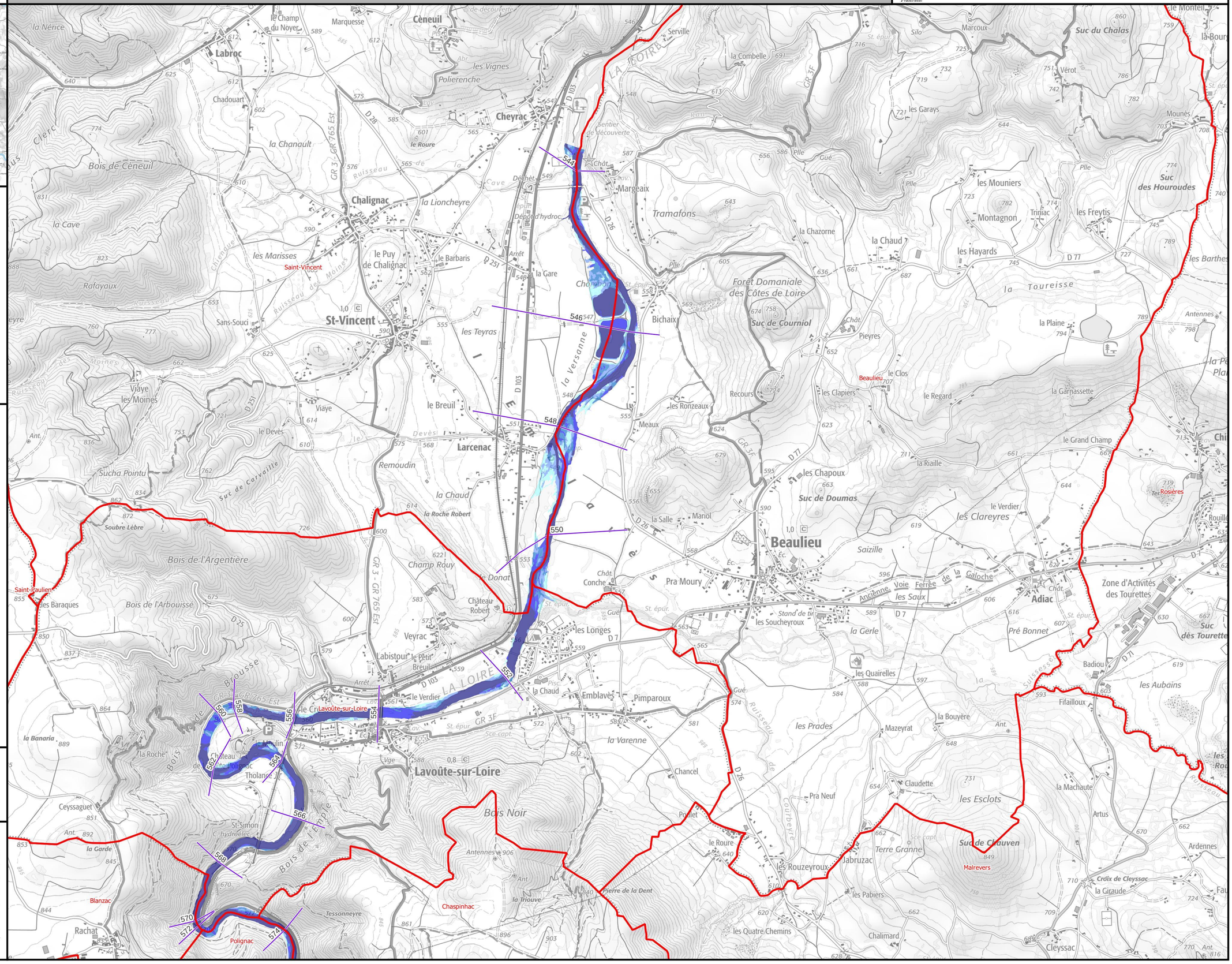

Identifiant carte	K026001002_04_4900_ZICH

Hauteurs de submersion | Cours d'eau : La Loire

Échelle de référence de Chadrac [Pont du Monteil] : 4.90 m (environ 470 m3/s)

PRÉFÈTE COORDONNATRICE DU BASSIN LOIRE-BRETAGNE
Liberté Égalité Fraternité

afaq ISO 9001 Qualité AFNOR CERTIFICATION 2020/85583.4

VIGICRUES

Emprise 4/4

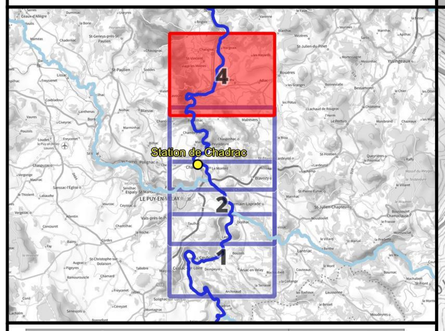

Crue passée	Hauteur (m)
Crue de septembre 1980	(9.5)
Crue de novembre 2008	7.64
Crue de novembre 1996	7.35
Crue de novembre 2019	6.55
Crue de novembre 2016	6.38
Crue de décembre 2003	6.25
Crue de novembre 2011	5.38
Crue de juin 2020	5.19
Crue de novembre 2002	4.76
Crue de mai 2021	3.56
Crue de octobre-novembre 2010	3.45
Crue de début mai 2013	3.21

Légende

Hauteurs de submersion
- entre 0 et 0,5 m
- entre 0,5 et 1 m
- entre 1 et 1,5 m
- entre 1,5 et 2 m
- supérieure à 2 m

Zone d'incertitude

Ligne isocote (m NGF)

Digues

Zone soumise au comportement des systèmes d'endiguement. Se référer à l'étude de dangers

Limite de commune

Limite de département

0 250 500 750 1 000 m

N

Échelle : 1/25000, papier A3
Cartographie : DREAL CVL - mars 2025
Données : © IGN

INFORMATIONS : Les cartographies de zones d'inondation potentielles sont le résultat de modélisations basées sur des hypothèses relatives à l'hydrologie et aux conditions d'écoulement, et donc entachées d'incertitudes. Elles ont vocation à fournir des éléments utiles à la préparation de crise en indiquant les secteurs risquant d'être impactés selon l'ampleur de la crue. En cas de crue, la situation sur le terrain pourra être différente de la zone inondée potentielle cartographiée, il conviendra donc de se référer impérativement aux consignes fournies par les services gestionnaires de crise.

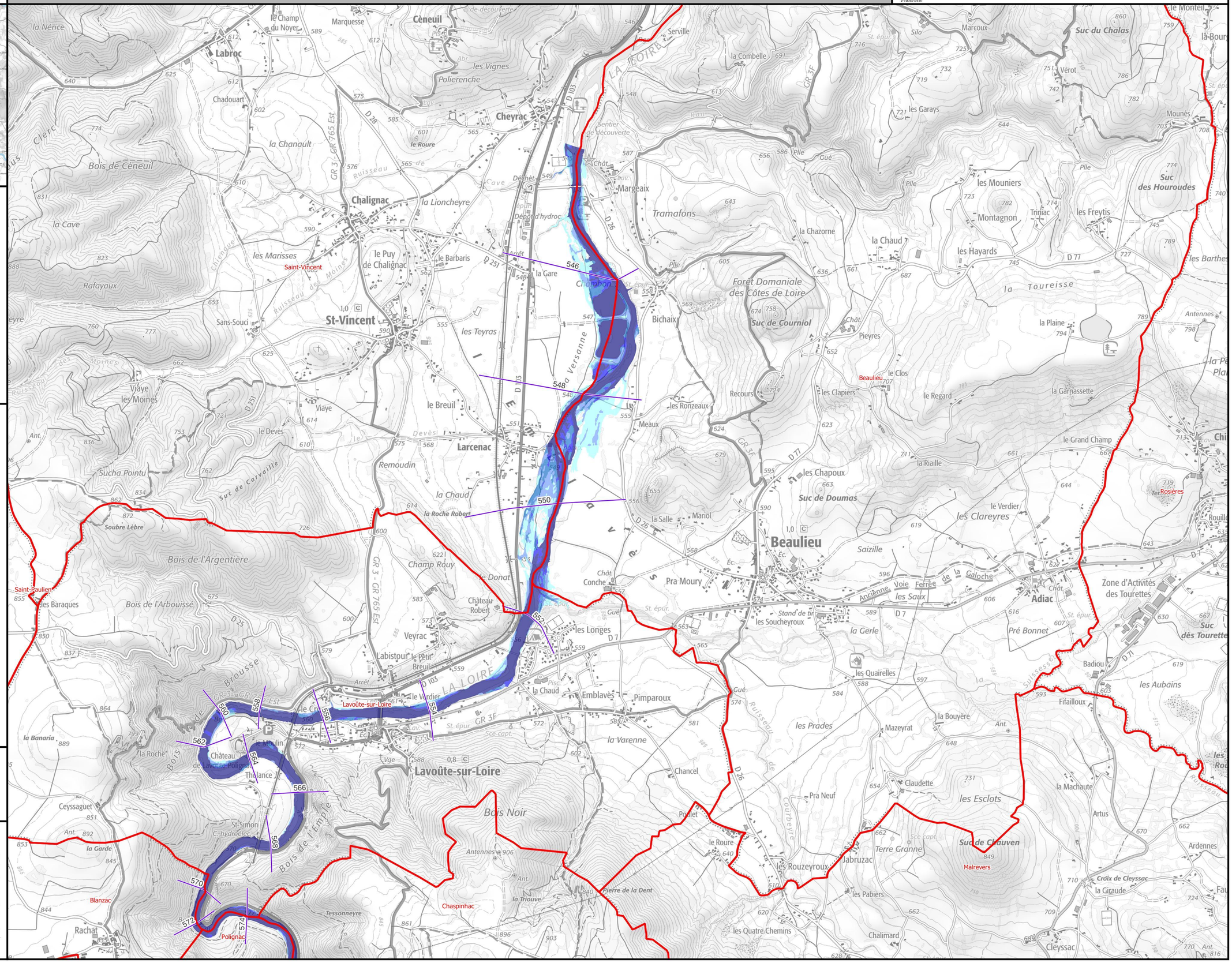

Identifiant carte	K026001002_04_5700_ZICH

Hauteurs de submersion | Cours d'eau : La Loire

Échelle de référence de Chadrac [Pont du Monteil] : 5.70 m (environ 650 m3/s)

PRÉFÈTE COORDONNATRICE DU BASSIN LOIRE-BRETAGNE
Liberté Égalité Fraternité

afaq ISO 9001 Qualité AFNOR CERTIFICATION 2020/85583.4

VIGICRUES

Emprise 4/4

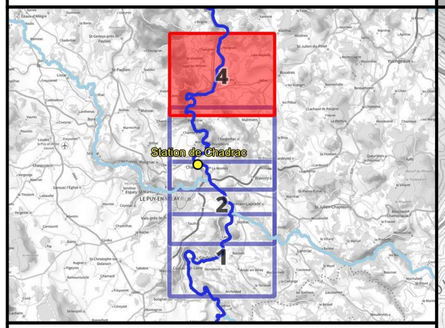

Crue passée	Hauteur (m)
Crue de septembre 1980	(9.5)
Crue de novembre 2008	7.64
Crue de novembre 1996	7.35
Crue de novembre 2019	6.55
Crue de novembre 2016	6.38
Crue de décembre 2003	6.25
Crue de novembre 2011	5.38
Crue de juin 2020	5.19
Crue de novembre 2002	4.76
Crue de mai 2021	3.56
Crue de octobre-novembre 2010	3.45
Crue de début mai 2013	3.21

Légende

Hauteurs de submersion
- entre 0 et 0,5 m
- entre 0,5 et 1 m
- entre 1 et 1,5 m
- entre 1,5 et 2 m
- supérieure à 2 m

Zone d'incertitude

Ligne isocote (m NGF)

Digues

Zone soumise au comportement des systèmes d'endiguement. Se référer à l'étude de dangers

Limite de commune

Limite de département

0 250 500 750 1 000 m

N

Échelle : 1/25000, papier A3
Cartographie : DREAL CVL - mars 2025
Données : © IGN

INFORMATIONS : Les cartographies de zones d'inondation potentielles sont le résultat de modélisations basées sur des hypothèses relatives à l'hydrologie et aux conditions d'écoulement, et donc entachées d'incertitudes. Elles ont vocation à fournir des éléments utiles à la préparation de crise en indiquant les secteurs risquant d'être impactés selon l'ampleur de la crue. En cas de crue, la situation sur le terrain pourra être différente de la zone inondée potentielle cartographiée, il conviendra donc de se référer impérativement aux consignes fournies par les services gestionnaires de crise.

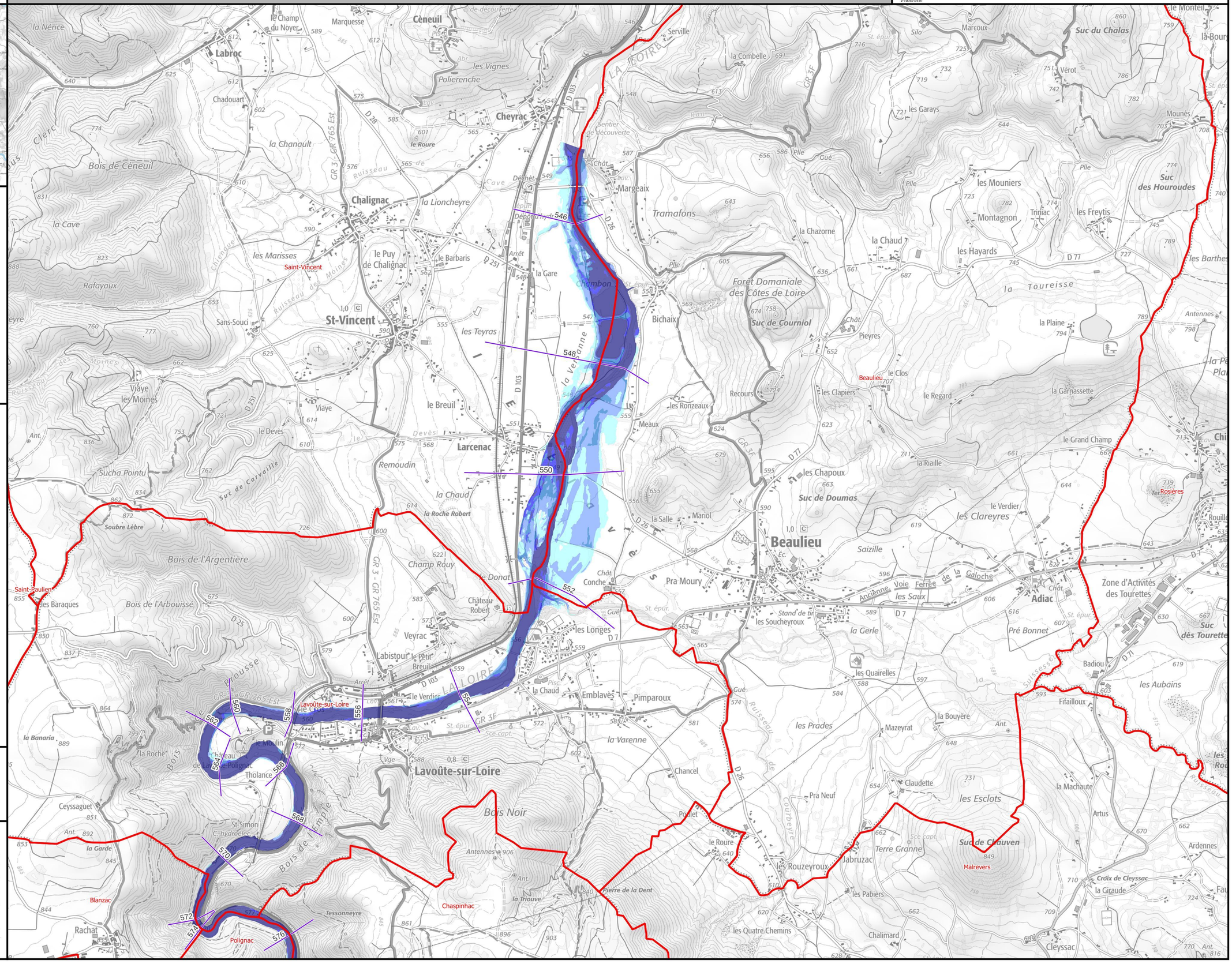

Identifiant carte	K026001002_04_6500_ZICH

Hauteurs de submersion | Cours d'eau : La Loire

Échelle de référence de Chadrac [Pont du Monteil] : 6.50 m (environ 850 m3/s)

PRÉFÈTE COORDONNATRICE DU BASSIN LOIRE-BRETAGNE
Liberté Égalité Fraternité

afaq ISO 9001 Qualité AFNOR CERTIFICATION 2020/85583.4

VIGICRUES

Emprise 4/4

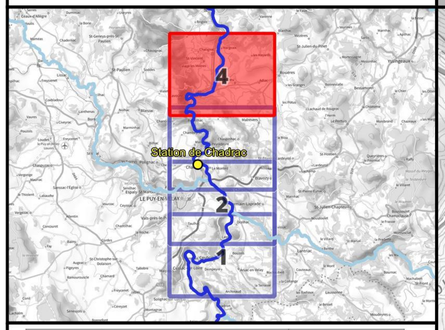

Crue passée	Hauteur (m)
Crue de septembre 1980	(9.5)
Crue de novembre 2008	7.64
Crue de novembre 1996	7.35
Crue de novembre 2019	6.55
Crue de novembre 2016	6.38
Crue de décembre 2003	6.25
Crue de novembre 2011	5.38
Crue de juin 2020	5.19
Crue de novembre 2002	4.76
Crue de mai 2021	3.56
Crue de octobre-novembre 2010	3.45
Crue de début mai 2013	3.21

Légende

Hauteurs de submersion
- entre 0 et 0,5 m
- entre 0,5 et 1 m
- entre 1 et 1,5 m
- entre 1,5 et 2 m
- supérieure à 2 m

Zone d'incertitude

Ligne isocote (m NGF)

Digues

Zone soumise au comportement des systèmes d'endiguement. Se référer à l'étude de dangers

Limite de commune

Limite de département

0 250 500 750 1 000 m

N

Échelle : 1/25000, papier A3
Cartographie : DREAL CVL - mars 2025
Données : © IGN

INFORMATIONS : Les cartographies de zones d'inondation potentielles sont le résultat de modélisations basées sur des hypothèses relatives à l'hydrologie et aux conditions d'écoulement, et donc entachées d'incertitudes. Elles ont vocation à fournir des éléments utiles à la préparation de crise en indiquant les secteurs risquant d'être impactés selon l'ampleur de la crue. En cas de crue, la situation sur le terrain pourra être différente de la zone inondée potentielle cartographiée, il conviendra donc de se référer impérativement aux consignes fournies par les services gestionnaires de crise.

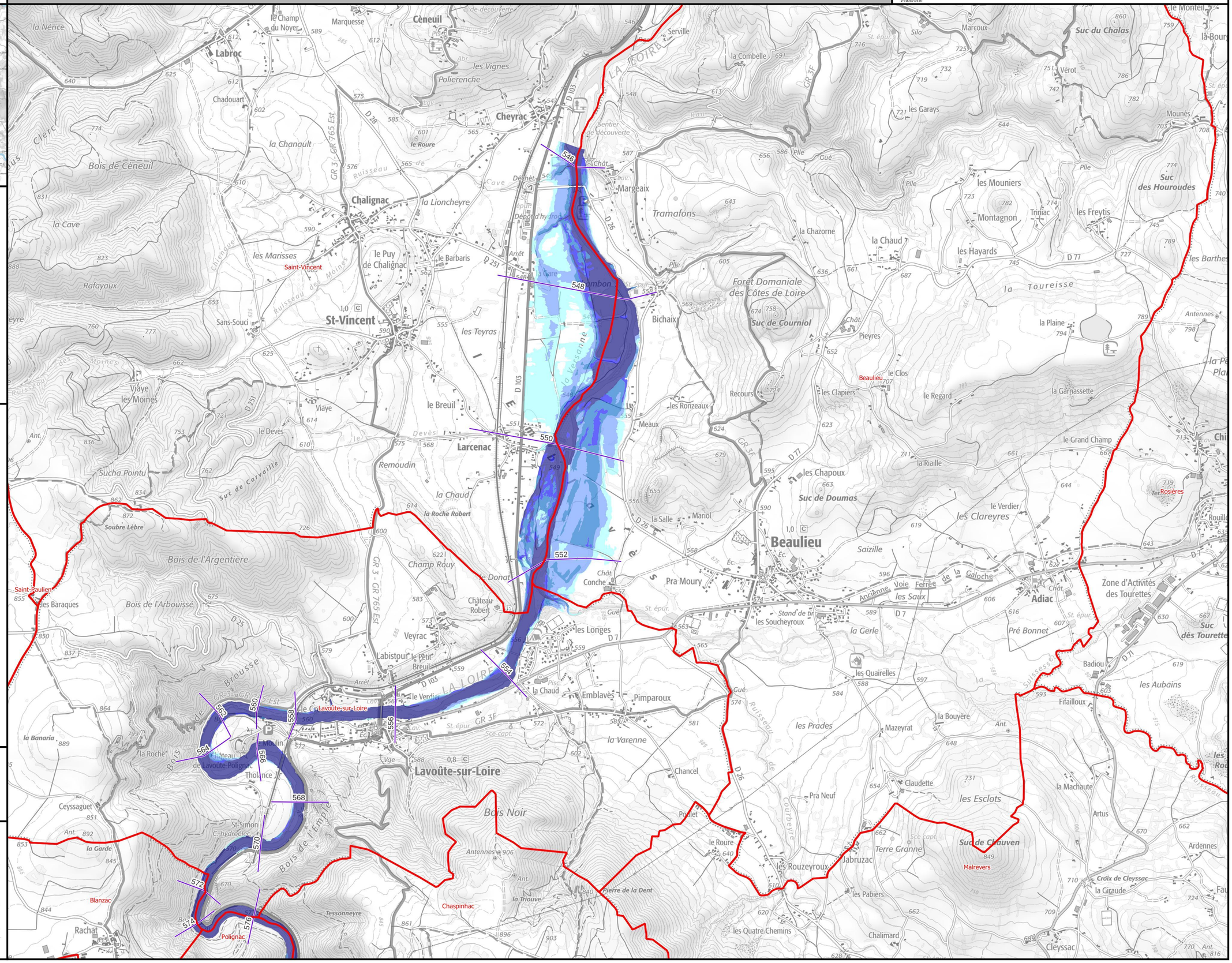

Identifiant carte	K026001002_04_7400_ZICH

Hauteurs de submersion | Cours d'eau : La Loire

Échelle de référence de Chadrac [Pont du Monteil] : 7.40 m (environ 1100 m3/s)

PRÉFÈTE COORDONNATRICE DU BASSIN LOIRE-BRETAGNE
Liberté Égalité Fraternité

afaq ISO 9001 Qualité AFNOR CERTIFICATION 2020/85583.4

VIGICRUES

Emprise 4/4

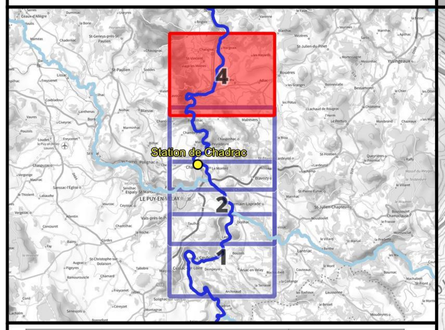

Crue passée	Hauteur (m)
Crue de septembre 1980	(9.5)
Crue de novembre 2008	7.64
Crue de novembre 1996	7.35
Crue de novembre 2019	6.55
Crue de novembre 2016	6.38
Crue de décembre 2003	6.25
Crue de novembre 2011	5.38
Crue de juin 2020	5.19
Crue de novembre 2002	4.76
Crue de mai 2021	3.56
Crue de octobre-novembre 2010	3.45
Crue de début mai 2013	3.21

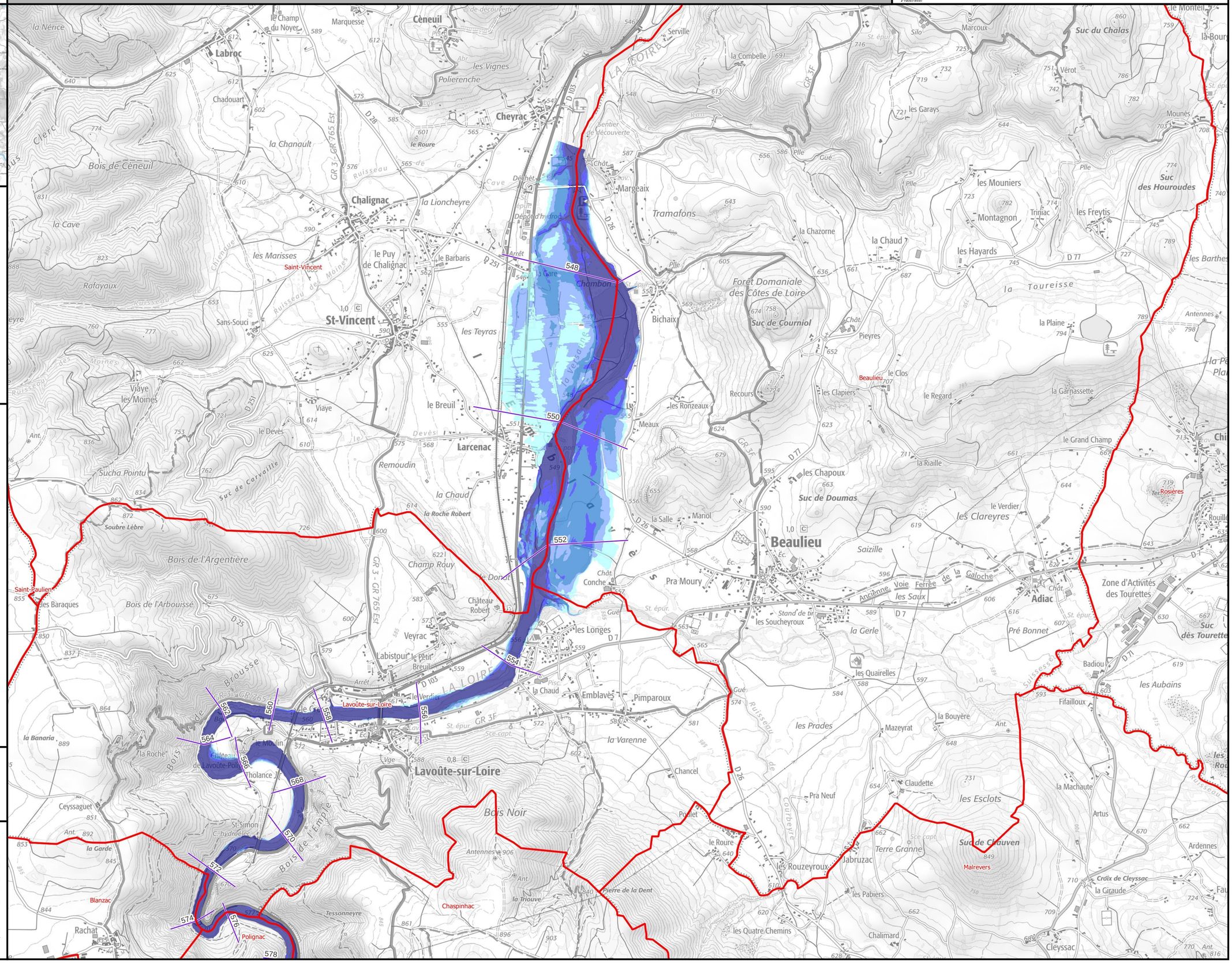
Labroc
Cèneuil
Cheyrac
Chalignac
St-Vincent
Saint-Vincent
Larcenac
Beaulieu
Margeaix
Lavoûte-sur-Loire
Chambon
Bichaix
Tramafons
Foret Domaniale des Côtes de Loire
Suc de Courniol
Suc de Doumas
Suc du Chalas
Suc des Houroudes
Suc de Chauven
Malrevers
Adiac
Zone d'Activités des Tourettes
Saint-Paulien
Polignac
Blanzac
Chaspinhac
Bois Noir
Bois de l'Argentière
Bois de l'Arbousset
Bois de Cèneuil
Bois de Brousse
Bois de l'Emple
Bois de Chiendue
Bois de Moines
Bois de Courbeyre
Bois de Devès
Bois de Roche
Bois de Roche Robert
Bois de Roche Robert
Bois de Roche Robert

Identifiant carte	K026001002_04_7900_ZICH

Hauteurs de submersion | Cours d'eau : La Loire

Échelle de référence de Chadrac [Pont du Monteil] : 7.90 m (environ 1250 m3/s)

PRÉFÈTE COORDONNATRICE DU BASSIN LOIRE-BRETAGNE
Liberté Égalité Fraternité

afaq ISO 9001 Qualité AFNOR CERTIFICATION 2020/85583.4

VIGICRUES

Emprise 4/4

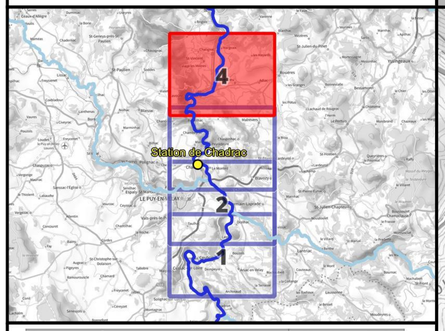

Crue passée	Hauteur (m)
Crue de septembre 1980	(9.5)
Crue de novembre 2008	7.64
Crue de novembre 1996	7.35
Crue de novembre 2019	6.55
Crue de novembre 2016	6.38
Crue de décembre 2003	6.25
Crue de novembre 2011	5.38
Crue de juin 2020	5.19
Crue de novembre 2002	4.76
Crue de mai 2021	3.56
Crue de octobre-novembre 2010	3.45
Crue de début mai 2013	3.21

Légende

Hauteurs de submersion
- entre 0 et 0,5 m
- entre 0,5 et 1 m
- entre 1 et 1,5 m
- entre 1,5 et 2 m
- supérieure à 2 m

Zone d'incertitude

Ligne isocote (m NGF)

Digues

Zone soumise au comportement des systèmes d'endiguement. Se référer à l'étude de dangers

Limite de commune

Limite de département

0 250 500 750 1 000 m

N

Échelle : 1/25000, papier A3
Cartographie : DREAL CVL - mars 2025
Données : © IGN

INFORMATIONS : Les cartographies de zones d'inondation potentielles sont le résultat de modélisations basées sur des hypothèses relatives à l'hydrologie et aux conditions d'écoulement, et donc entachées d'incertitudes. Elles ont vocation à fournir des éléments utiles à la préparation de crise en indiquant les secteurs risquant d'être impactés selon l'ampleur de la crue. En cas de crue, la situation sur le terrain pourra être différente de la zone inondée potentielle cartographiée, il conviendra donc de se référer impérativement aux consignes fournies par les services gestionnaires de crise.

Identifiant carte	K026001002_04_8300_ZICH

Hauteurs de submersion | Cours d'eau : La Loire

Échelle de référence de Chadrac [Pont du Monteil] : 8.30 m (environ 1650 m3/s)

PRÉFÈTE COORDONNATRICE DU BASSIN LOIRE-BRETAGNE
Liberté Égalité Fraternité

afaq ISO 9001 Qualité AFNOR CERTIFICATION 2020/85583.4

VIGICRUES

Emprise 4/4

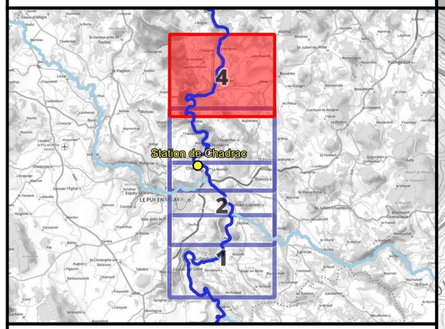

Crue passée	Hauteur (m)
Crue de septembre 1980	(9.5)
Crue de novembre 2008	7.64
Crue de novembre 1996	7.35
Crue de novembre 2019	6.55
Crue de novembre 2016	6.38
Crue de décembre 2003	6.25
Crue de novembre 2011	5.38
Crue de juin 2020	5.19
Crue de novembre 2002	4.76
Crue de mai 2021	3.56
Crue de octobre-novembre 2010	3.45
Crue de début mai 2013	3.21

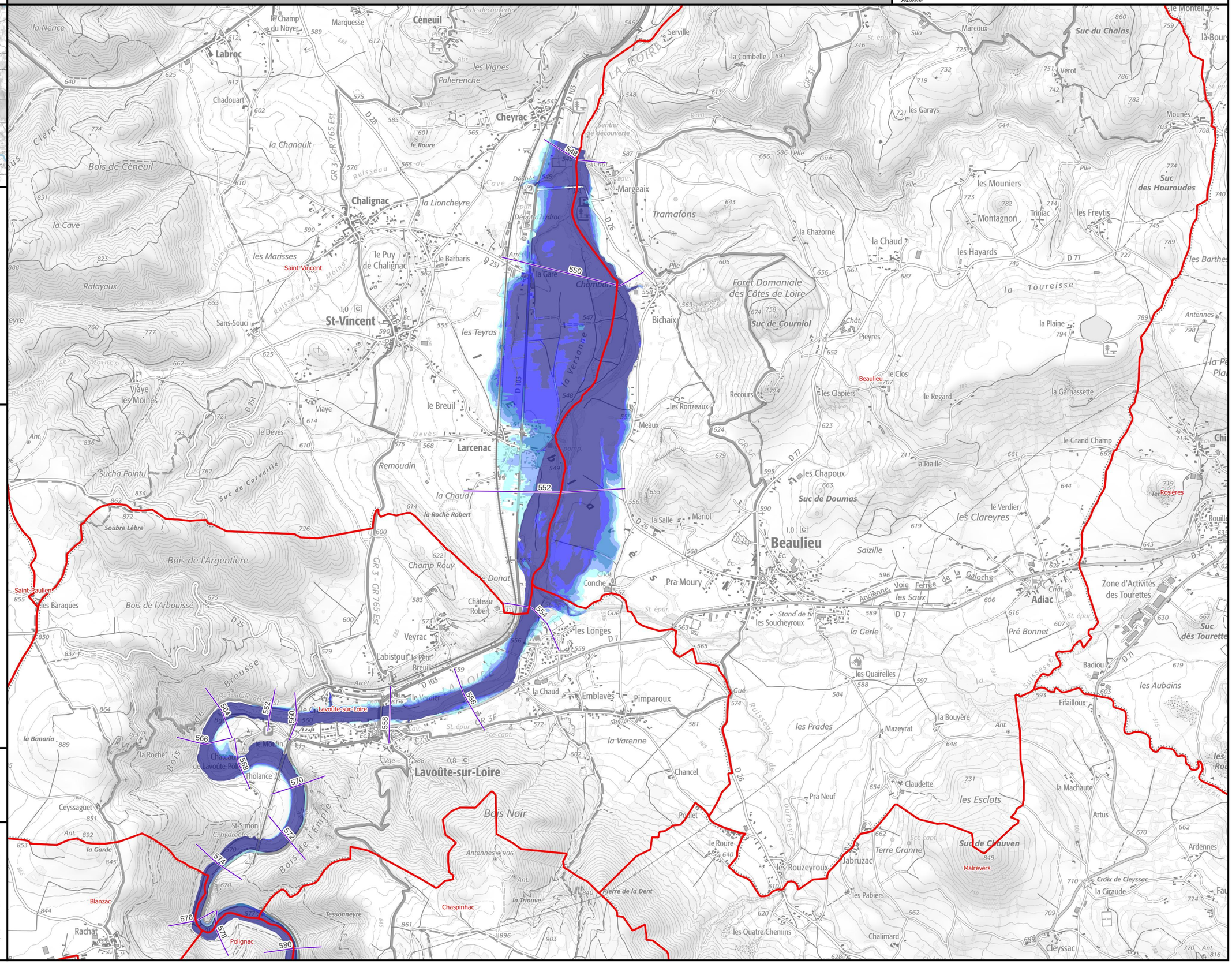

Légende

Hauteurs de submersion
- entre 0 et 0,5 m
- entre 0,5 et 1 m
- entre 1 et 1,5 m
- entre 1,5 et 2 m
- supérieure à 2 m

Zone d'incertitude

Ligne isocote (m NGF)

Digues

Zone soumise au comportement des systèmes d'endiguement. Se référer à l'étude de dangers

Limite de commune

Limite de département

0 250 500 750 1 000 m

N

Échelle : 1/25000, papier A3
Cartographie : DREAL CVL - mars 2025
Données : © IGN

INFORMATIONS : Les cartographies de zones d'inondation potentielles sont le résultat de modélisations basées sur des hypothèses relatives à l'hydrologie et aux conditions d'écoulement, et donc entachées d'incertitudes. Elles ont vocation à fournir des éléments utiles à la préparation de crise en indiquant les secteurs risquant d'être impactés selon l'ampleur de la crue. En cas de crue, la situation sur le terrain pourra être différente de la zone inondée potentielle cartographiée, il conviendra donc de se référer impérativement aux consignes fournies par les services gestionnaires de crise.

Identifiant carte	K026001002_04_EAIP

Enveloppe approchée des inondations potentielles

Échelle de référence de Chadrac [Pont du Monteil]

PRÉFÈTE COORDONNATRICE DU BASSIN LOIRE-BRETAGNE
Liberté Égalité Fraternité

afaq ISO 9001 Qualité AFNOR CERTIFICATION 2020/85583.4

VIGICRUES

Emprise 4/4

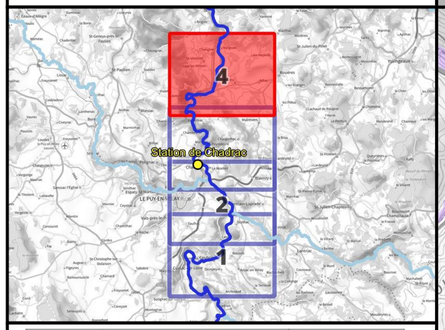

Crue passée	Hauteur (m)
Crue de septembre 1980	(9.5)
Crue de novembre 2008	7.64
Crue de novembre 1996	7.35
Crue de novembre 2019	6.55
Crue de novembre 2016	6.38
Crue de décembre 2003	6.25
Crue de novembre 2011	5.38
Crue de juin 2020	5.19
Crue de novembre 2002	4.76
Crue de mai 2021	3.56
Crue de octobre-novembre 2010	3.45
Crue de début mai 2013	3.21

Légende

- Digues
- Enveloppe approchée des inondations potentielles (2011)
- Limite de commune
- Limite de département

L'EAIP a été élaborée dans le cadre de la Directive Européenne "Inondations", afin d'approcher les contours des événements extrêmes. L'effet des ouvrages hydrauliques (barrages et digues de protection) n'est pas considéré : les digues de protection sont considérées comme transparentes. L'EAIP représente l'emprise potentielle des débordements de tous les cours d'eau, y compris les petits et les intermittents, des torrents, des fonds de talweg. Elle n'intègre ni les ruissellements en versant (coulées de boues et ruissellements localisés en dehors des talwegs), ni les phénomènes spécifiques liés à la saturation locale des réseaux d'assainissement en milieu urbain.

0 250 500 750 1 000 m

N

Échelle : 1/25000, papier A3
Cartographie : DREAL CVL - mars 2025
Données : © IGN
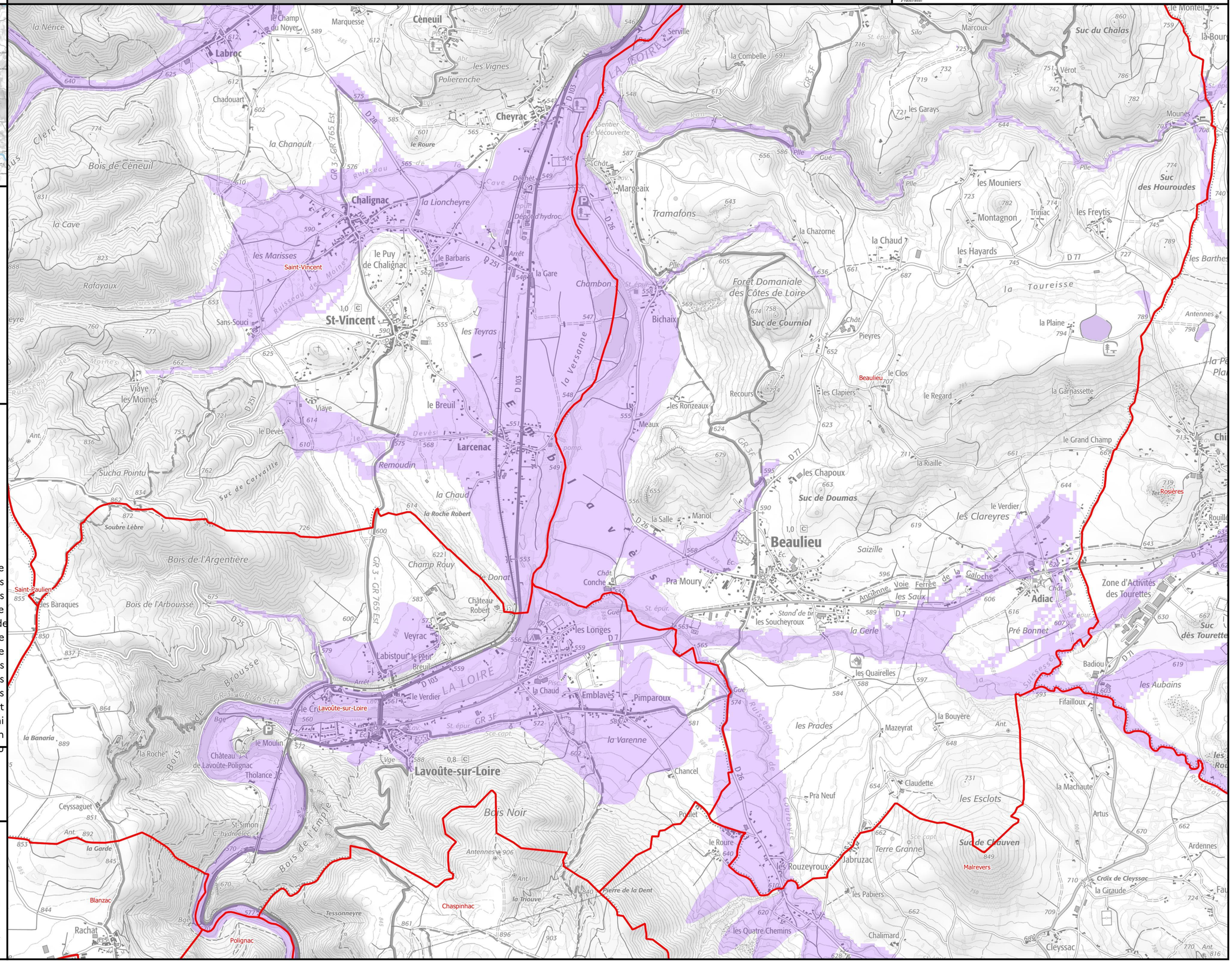
INFORMATIONS : Les cartographies de zones d'inondation potentielles sont le résultat de modélisations basées sur des hypothèses relatives à l'hydrologie et aux conditions d'écoulement, et donc entachées d'incertitudes. Elles ont vocation à fournir des éléments utiles à la préparation de crise en indiquant les secteurs risquant d'être impactés selon l'ampleur de la crue. En cas de crue, la situation sur le terrain pourra être différente de la zone inondée potentielle cartographiée, il conviendra donc de se référer impérativement aux consignes fournies par les services gestionnaires de crise.