# Tableau d'assemblage des cartographies

## Échelle de référence de Goudet

PRÉFÈTE COORDONNATRICE DU BASSIN LOIRE-BRETAGNE
*Liberté Égalité Fraternité*

afaq ISO 9001 Qualité AFNOR CERTIFICATION 2020/85583.4

VIGICRUES

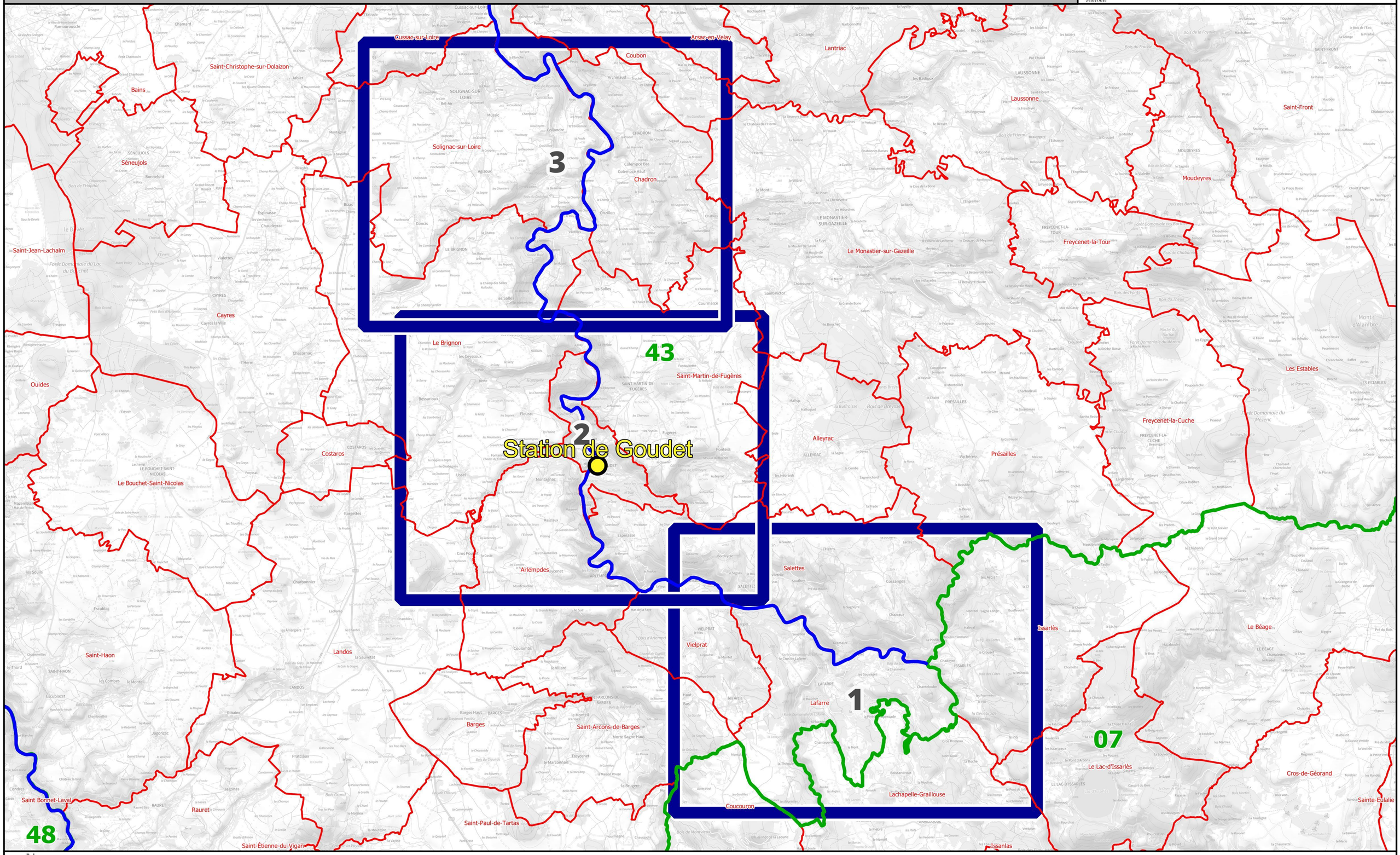

| Identifiant carte | K010002010_01_EAIP |
|---|---|

# Enveloppe approchée des inondations potentielles

## Échelle de référence de Goudet

Emprise 1/3

PRÉFÈTE COORDONNATRICE DU BASSIN LOIRE-BRETAGNE
Liberté
Égalité
Fraternité

afaq ISO 9001 Qualité
AFNOR CERTIFICATION
2020/85583.4

VIGICRUES

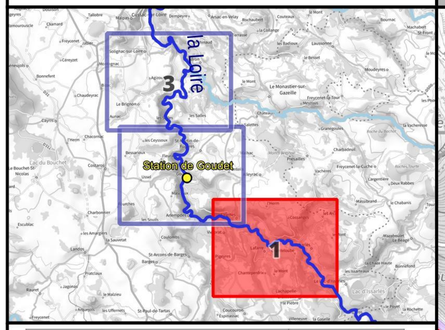


| Crue passée | Hauteur (m) |
|---|---|
| Crue de septembre 1980 | 9.00 |
| Crue d'octobre 2024 | 6.60 |
| Crue de novembre 1996 | 6.00 |
| Crue de novembre 2008 | 5.16 |
| Crue de novembre 2019 | 4.80 |
| Crue de novembre 2016 | 4.76 |
| Crue de fin octobre 2019 | 4.47 |
| Crue d'avril 2024 | 4.46 |
| Crue de juin 2017 | 4.42 |
| Crue d'octobre 2001 | 4.27 |
| Crue de novembre 2011 | 3.97 |
| Crue de juin 2020 | 3.85 |
| Crue d'octobre 2014 | 3.85 |
| Crue de fin novembre 2014 | 3.67 |
| Crue de décembre 2003 | 3.66 |
| Crue de mi novembre 2018 | 3.61 |
| Crue de début novembre 2014 | 3.52 |
| Crue de mars 2024 | 3.45 |
| Crue de novembre 2002 | 3.16 |
| Crue de fin octobre 2018 | 2.86 |

## Légende

- Digues
- Enveloppe approchée des inondations potentielles (2011)
- Limite de commune
- Limite de département

L'EAIP a été élaborée dans le cadre de la Directive Européenne "Inondations", afin d'approcher les contours des événements extrêmes. L'effet des ouvrages hydrauliques (barrages et digues de protection) n'est pas considéré : les digues de protection sont considérées comme transparentes. L'EAIP représente l'emprise potentielle des débordements de tous les cours d'eau, y compris les petits et les intermittents, des torrents, des fonds de talweg. Elle n'intègre ni les ruissellements en versant (coulées de boues et ruissellements localisés en dehors des talwegs), ni les phénomènes spécifiques liés à la saturation locale des réseaux d'assainissement en milieu urbain.

0 250 500 750 1 000 m

N

Échelle : 1/25000, papier A3
Cartographie : DREAL CVL - mars 2025
Données : © IGN

***INFORMATIONS : Les cartographies de zones d'inondation potentielles sont le résultat de modélisations basées sur des hypothèses relatives à l'hydrologie et aux conditions d'écoulement, et donc entachées d'incertitudes. Elles ont vocation à fournir des éléments utiles à la préparation de crise en indiquant les secteurs risquant d'être impactés selon l'ampleur de la crue. En cas de crue, la situation sur le terrain pourra être différente de la zone inondée potentielle cartographiée, il conviendra donc de se référer impérativement aux consignes fournies par les services gestionnaires de crise.***

| Identifiant carte | K010002010_02_3500_ZICH |
|---|---|

# Hauteurs de submersion | Cours d'eau : La Loire

## Échelle de référence de Goudet : 3.50 m (environ 130 m3/s)

PRÉFÈTE COORDONNATRICE DU BASSIN LOIRE-BRETAGNE
Liberté
Égalité
Fraternité

afaq ISO 9001 Qualité AFNOR CERTIFICATION 2020/85583.4

VIGICRUES

## Emprise 2/3

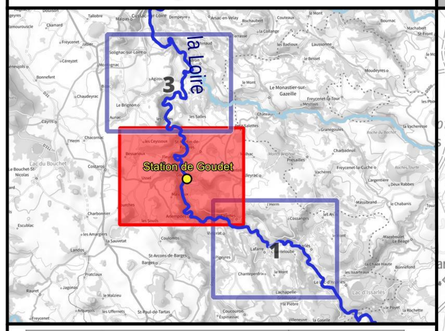


| Crue passée | Hauteur (m) |
|---|---|
| Crue de septembre 1980 | 9.00 |
| Crue d'octobre 2024 | 6.60 |
| Crue de novembre 1996 | 6.00 |
| Crue de novembre 2008 | 5.16 |
| Crue de novembre 2019 | 4.80 |
| Crue de novembre 2016 | 4.76 |
| Crue de fin octobre 2019 | 4.47 |
| Crue d'avril 2024 | 4.46 |
| Crue de juin 2017 | 4.42 |
| Crue d'octobre 2001 | 4.27 |
| Crue de novembre 2011 | 3.97 |
| Crue de juin 2020 | 3.85 |
| Crue d'octobre 2014 | 3.85 |
| Crue de fin novembre 2014 | 3.67 |
| Crue de décembre 2003 | 3.66 |
| Crue de mi novembre 2018 | 3.61 |
| Crue de début novembre 2014 | 3.52 |
| Crue de mars 2024 | 3.45 |
| Crue de novembre 2002 | 3.16 |
| Crue de fin octobre 2018 | 2.86 |

## Légende

Hauteurs de submersion
- entre 0 et 0,5 m
- entre 0,5 et 1 m
- entre 1 et 1,5 m
- entre 1,5 et 2 m
- supérieure à 2 m

Zone d'incertitude

Ligne isocote (m NGF)

Digues

Zone soumise au comportement des systèmes d'endiguement. Se référer à l'étude de dangers

Limite de commune

Limite de département

0 250 500 750 1 000 m

N

Échelle : 1/25000, papier A3
Cartographie : DREAL CVL - mars 2025
Données : © IGN

***INFORMATIONS : Les cartographies de zones d'inondation potentielles sont le résultat de modélisations basées sur des hypothèses relatives à l'hydrologie et aux conditions d'écoulement, et donc entachées d'incertitudes. Elles ont vocation à fournir des éléments utiles à la préparation de crise en indiquant les secteurs risquant d'être impactés selon l'ampleur de la crue. En cas de crue, la situation sur le terrain pourra être différente de la zone inondée potentielle cartographiée, il conviendra donc de se référer impérativement aux consignes fournies par les services gestionnaires de crise.***

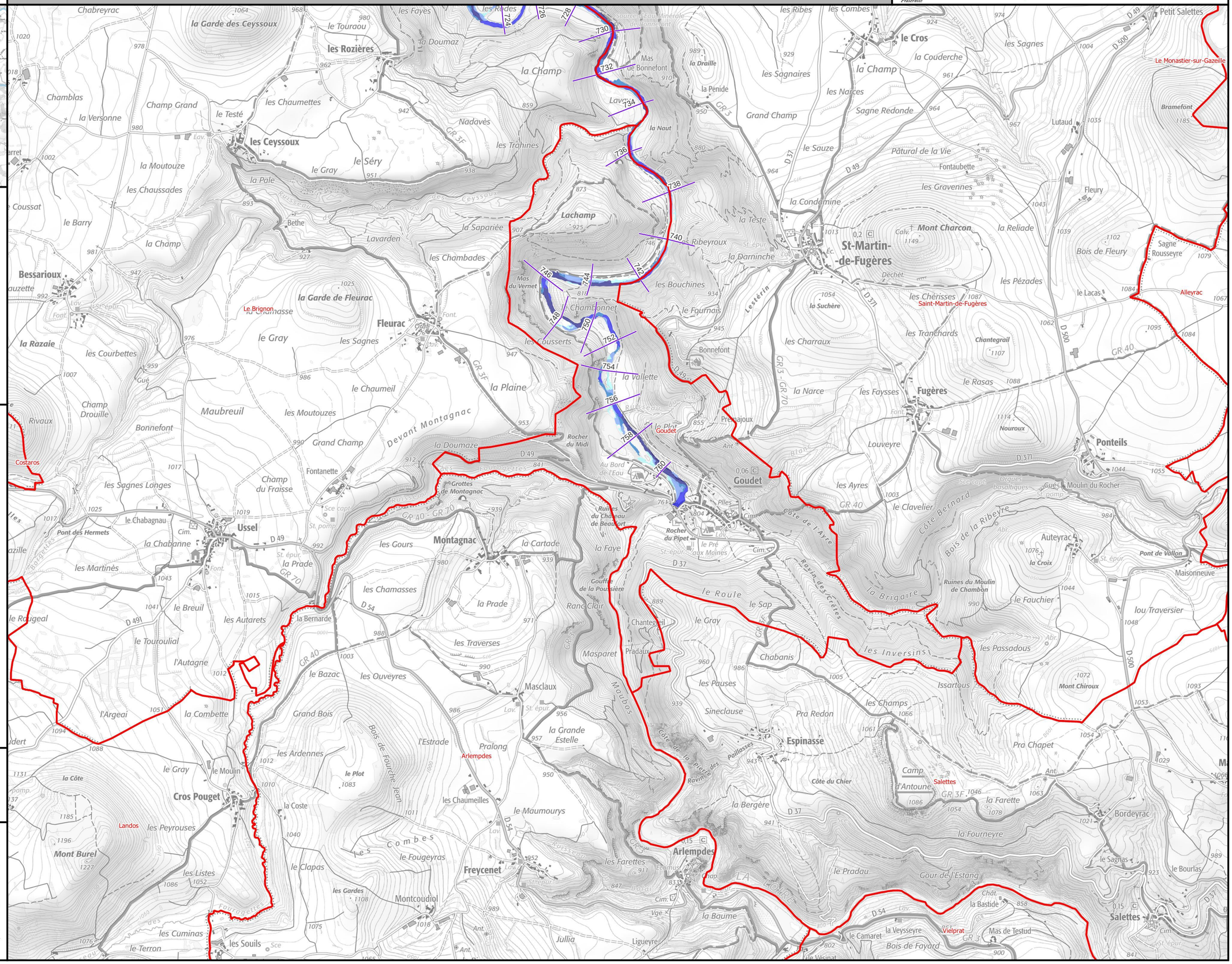

| Identifiant carte | K010002010_02_4000_ZICH |
|---|---|

# Hauteurs de submersion | Cours d'eau : La Loire

## Échelle de référence de Goudet : 4.00 m (environ 200 m3/s)

PRÉFÈTE COORDONNATRICE DU BASSIN LOIRE-BRETAGNE
Liberté
Égalité
Fraternité

afaq ISO 9001 Qualité
AFNOR CERTIFICATION
2020/85583.4

VIGICRUES

## Emprise 2/3

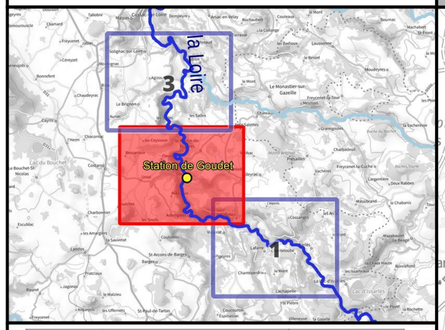


| Crue passée | Hauteur (m) |
|---|---|
| Crue de septembre 1980 | 9.00 |
| Crue d'octobre 2024 | 6.60 |
| Crue de novembre 1996 | 6.00 |
| Crue de novembre 2008 | 5.16 |
| Crue de novembre 2019 | 4.80 |
| Crue de novembre 2016 | 4.76 |
| Crue de fin octobre 2019 | 4.47 |
| Crue d'avril 2024 | 4.46 |
| Crue de juin 2017 | 4.42 |
| Crue d'octobre 2001 | 4.27 |
| Crue de novembre 2011 | 3.97 |
| Crue de juin 2020 | 3.85 |
| Crue d'octobre 2014 | 3.85 |
| Crue de fin novembre 2014 | 3.67 |
| Crue de décembre 2003 | 3.66 |
| Crue de mi novembre 2018 | 3.61 |
| Crue de début novembre 2014 | 3.52 |
| Crue de mars 2024 | 3.45 |
| Crue de novembre 2002 | 3.16 |
| Crue de fin octobre 2018 | 2.86 |

## Légende

Hauteurs de submersion
- entre 0 et 0,5 m
- entre 0,5 et 1 m
- entre 1 et 1,5 m
- entre 1,5 et 2 m
- supérieure à 2 m

Zone d'incertitude

Ligne isocote (m NGF)

Digues

Zone soumise au comportement des systèmes d'endiguement. Se référer à l'étude de dangers

Limite de commune

Limite de département

0 250 500 750 1 000 m

N

Échelle : 1/25000, papier A3
Cartographie : DREAL CVL - mars 2025
Données : © IGN

***INFORMATIONS : Les cartographies de zones d'inondation potentielles sont le résultat de modélisations basées sur des hypothèses relatives à l'hydrologie et aux conditions d'écoulement, et donc entachées d'incertitudes. Elles ont vocation à fournir des éléments utiles à la préparation de crise en indiquant les secteurs risquant d'être impactés selon l'ampleur de la crue. En cas de crue, la situation sur le terrain pourra être différente de la zone inondée potentielle cartographiée, il conviendra donc de se référer impérativement aux consignes fournies par les services gestionnaires de crise.***

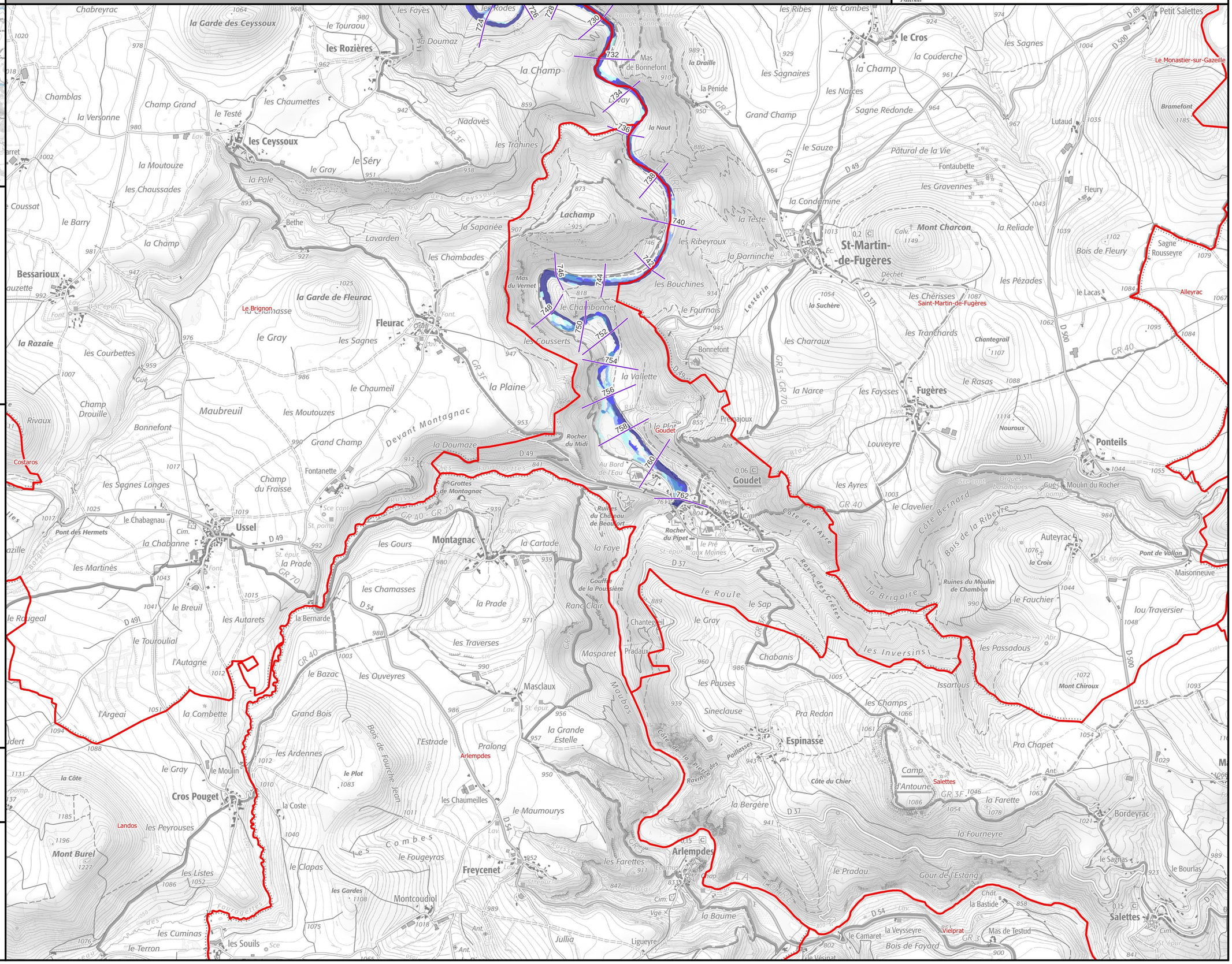

| Identifiant carte | K010002010_02_4500_ZICH |
|---|---|

# Hauteurs de submersion | Cours d'eau : La Loire

## Échelle de référence de Goudet : 4.50 m (environ 275 m3/s)

PRÉFÈTE COORDONNATRICE DU BASSIN LOIRE-BRETAGNE
*Liberté Égalité Fraternité*

afaq ISO 9001 Qualité AFNOR CERTIFICATION 2020/85583.4

VIGICRUES

## Emprise 2/3

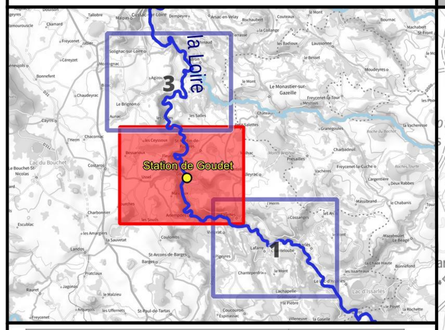


| Crue passée | Hauteur (m) |
|---|---|
| Crue de septembre 1980 | 9.00 |
| Crue d'octobre 2024 | 6.60 |
| Crue de novembre 1996 | 6.00 |
| Crue de novembre 2008 | 5.16 |
| Crue de novembre 2019 | 4.80 |
| Crue de novembre 2016 | 4.76 |
| Crue de fin octobre 2019 | 4.47 |
| Crue d'avril 2024 | 4.46 |
| Crue de juin 2017 | 4.42 |
| Crue d'octobre 2001 | 4.27 |
| Crue de novembre 2011 | 3.97 |
| Crue de juin 2020 | 3.85 |
| Crue d'octobre 2014 | 3.85 |
| Crue de fin novembre 2014 | 3.67 |
| Crue de décembre 2003 | 3.66 |
| Crue de mi novembre 2018 | 3.61 |
| Crue de début novembre 2014 | 3.52 |
| Crue de mars 2024 | 3.45 |
| Crue de novembre 2002 | 3.16 |
| Crue de fin octobre 2018 | 2.86 |

## Légende

Hauteurs de submersion
- entre 0 et 0,5 m
- entre 0,5 et 1 m
- entre 1 et 1,5 m
- entre 1,5 et 2 m
- supérieure à 2 m

Zone d'incertitude

Ligne isocote (m NGF)

Digues

Zone soumise au comportement des systèmes d'endiguement. Se référer à l'étude de dangers

Limite de commune

Limite de département

0 250 500 750 1 000 m

N

Échelle : 1/25000, papier A3
Cartographie : DREAL CVL - mars 2025
Données : © IGN

***INFORMATIONS : Les cartographies de zones d'inondation potentielles sont le résultat de modélisations basées sur des hypothèses relatives à l'hydrologie et aux conditions d'écoulement, et donc entachées d'incertitudes. Elles ont vocation à fournir des éléments utiles à la préparation de crise en indiquant les secteurs risquant d'être impactés selon l'ampleur de la crue. En cas de crue, la situation sur le terrain pourra être différente de la zone inondée potentielle cartographiée, il conviendra donc de se référer impérativement aux consignes fournies par les services gestionnaires de crise.***

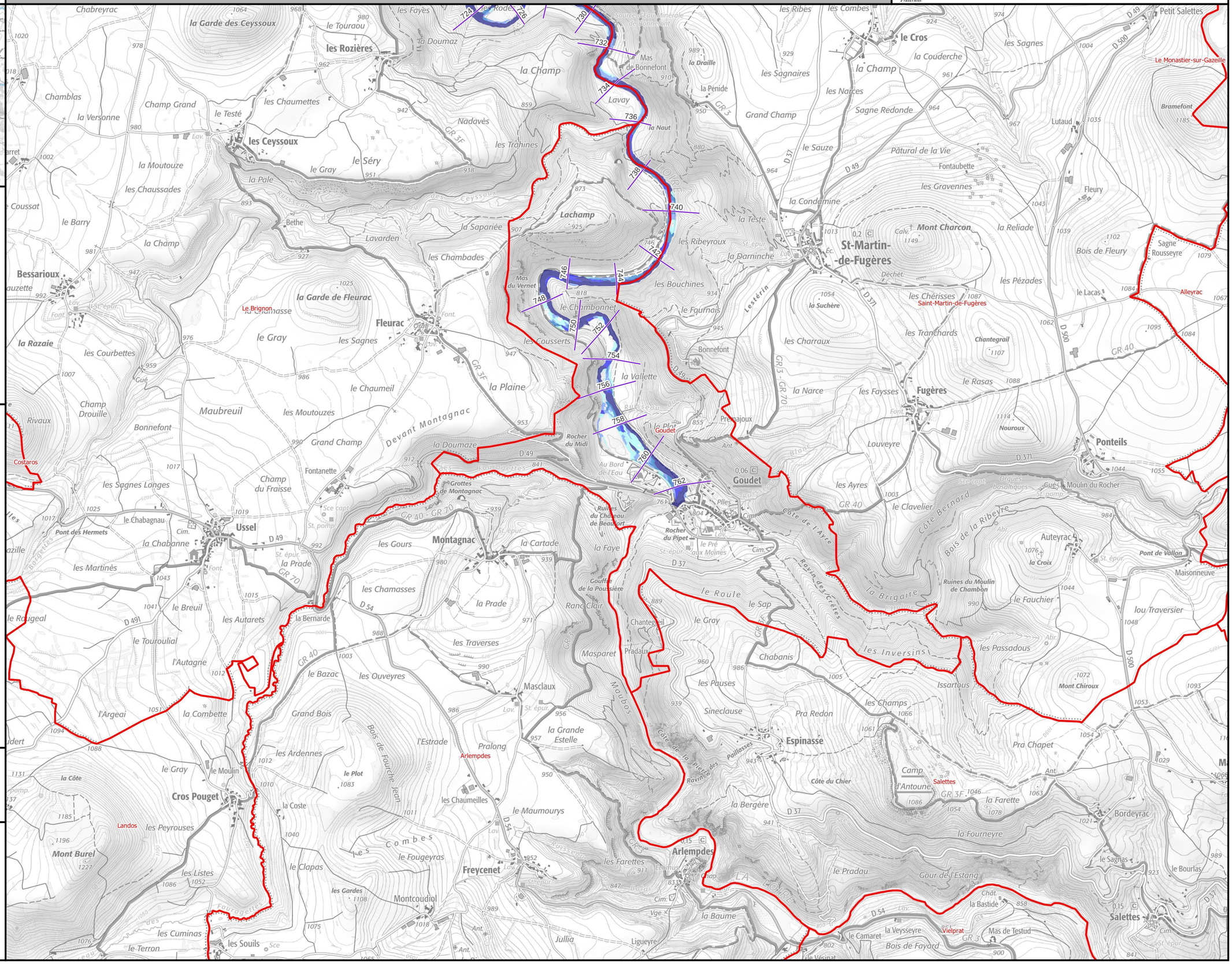

| Identifiant carte | K010002010_02_5000_ZICH |
|---|---|

# Hauteurs de submersion | Cours d'eau : La Loire

## Échelle de référence de Goudet : 5.00 m (environ 360 m3/s)

PRÉFÈTE COORDONNATRICE DU BASSIN LOIRE-BRETAGNE
Liberté
Égalité
Fraternité

afaq ISO 9001 Qualité AFNOR CERTIFICATION 2020/85583.4

VIGICRUES

## Emprise 2/3

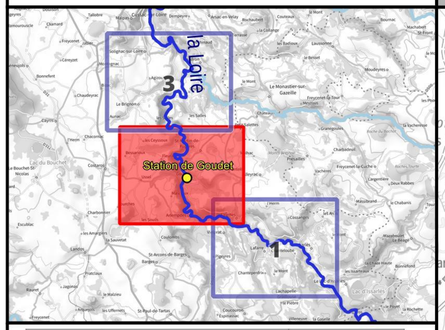


| Crue passée | Hauteur (m) |
|---|---|
| Crue de septembre 1980 | 9.00 |
| Crue d'octobre 2024 | 6.60 |
| Crue de novembre 1996 | 6.00 |
| Crue de novembre 2008 | 5.16 |
| Crue de novembre 2019 | 4.80 |
| Crue de novembre 2016 | 4.76 |
| Crue de fin octobre 2019 | 4.47 |
| Crue d'avril 2024 | 4.46 |
| Crue de juin 2017 | 4.42 |
| Crue d'octobre 2001 | 4.27 |
| Crue de novembre 2011 | 3.97 |
| Crue de juin 2020 | 3.85 |
| Crue d'octobre 2014 | 3.85 |
| Crue de fin novembre 2014 | 3.67 |
| Crue de décembre 2003 | 3.66 |
| Crue de mi novembre 2018 | 3.61 |
| Crue de début novembre 2014 | 3.52 |
| Crue de mars 2024 | 3.45 |
| Crue de novembre 2002 | 3.16 |
| Crue de fin octobre 2018 | 2.86 |

## Légende

Hauteurs de submersion
- entre 0 et 0,5 m
- entre 0,5 et 1 m
- entre 1 et 1,5 m
- entre 1,5 et 2 m
- supérieure à 2 m

Zone d'incertitude

Ligne isocote (m NGF)

Digues

Zone soumise au comportement des systèmes d'endiguement. Se référer à l'étude de dangers

Limite de commune

Limite de département

0 250 500 750 1 000 m

N

Échelle : 1/25000, papier A3
Cartographie : DREAL CVL - mars 2025
Données : © IGN

***INFORMATIONS : Les cartographies de zones d'inondation potentielles sont le résultat de modélisations basées sur des hypothèses relatives à l'hydrologie et aux conditions d'écoulement, et donc entachées d'incertitudes. Elles ont vocation à fournir des éléments utiles à la préparation de crise en indiquant les secteurs risquant d'être impactés selon l'ampleur de la crue. En cas de crue, la situation sur le terrain pourra être différente de la zone inondée potentielle cartographiée, il conviendra donc de se référer impérativement aux consignes fournies par les services gestionnaires de crise.***

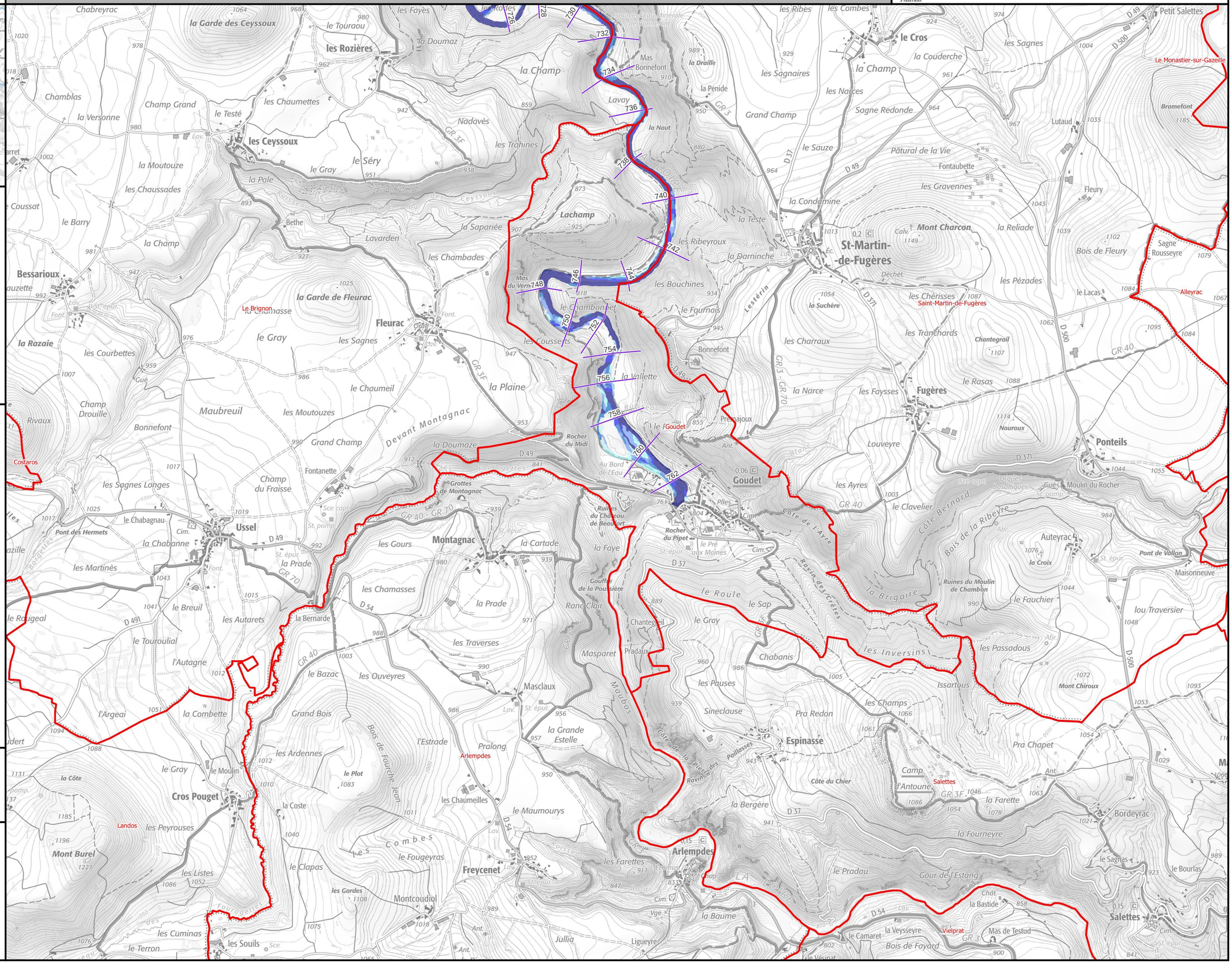

| Identifiant carte | K010002010_02_5350_ZICH |
|---|---|

# Hauteurs de submersion | Cours d'eau : La Loire

## Échelle de référence de Goudet : 5.35 m (environ 460 m3/s)

PRÉFÈTE COORDONNATRICE DU BASSIN LOIRE-BRETAGNE
Liberté Égalité Fraternité

afaq ISO 9001 Qualité AFNOR CERTIFICATION 2020/85583.4

VIGICRUES

## Emprise 2/3

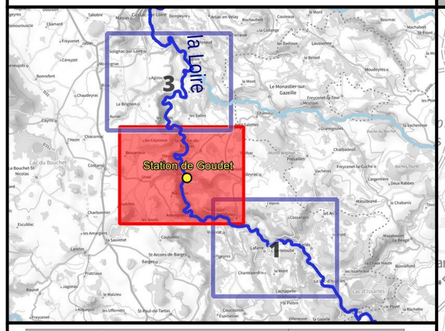


| Crue passée | Hauteur (m) |
|---|---|
| Crue de septembre 1980 | 9.00 |
| Crue d'octobre 2024 | 6.60 |
| Crue de novembre 1996 | 6.00 |
| Crue de novembre 2008 | 5.16 |
| Crue de novembre 2019 | 4.80 |
| Crue de novembre 2016 | 4.76 |
| Crue de fin octobre 2019 | 4.47 |
| Crue d'avril 2024 | 4.46 |
| Crue de juin 2017 | 4.42 |
| Crue d'octobre 2001 | 4.27 |
| Crue de novembre 2011 | 3.97 |
| Crue de juin 2020 | 3.85 |
| Crue d'octobre 2014 | 3.85 |
| Crue de fin novembre 2014 | 3.67 |
| Crue de décembre 2003 | 3.66 |
| Crue de mi novembre 2018 | 3.61 |
| Crue de début novembre 2014 | 3.52 |
| Crue de mars 2024 | 3.45 |
| Crue de novembre 2002 | 3.16 |
| Crue de fin octobre 2018 | 2.86 |

## Légende

Hauteurs de submersion
- entre 0 et 0,5 m
- entre 0,5 et 1 m
- entre 1 et 1,5 m
- entre 1,5 et 2 m
- supérieure à 2 m

Zone d'incertitude

Ligne isocote (m NGF)

Digues

Zone soumise au comportement des systèmes d'endiguement. Se référer à l'étude de dangers

Limite de commune

Limite de département

0 250 500 750 1 000 m

N

Échelle : 1/25000, papier A3
Cartographie : DREAL CVL - mars 2025
Données : © IGN

***INFORMATIONS : Les cartographies de zones d'inondation potentielles sont le résultat de modélisations basées sur des hypothèses relatives à l'hydrologie et aux conditions d'écoulement, et donc entachées d'incertitudes. Elles ont vocation à fournir des éléments utiles à la préparation de crise en indiquant les secteurs risquant d'être impactés selon l'ampleur de la crue. En cas de crue, la situation sur le terrain pourra être différente de la zone inondée potentielle cartographiée, il conviendra donc de se référer impérativement aux consignes fournies par les services gestionnaires de crise.***

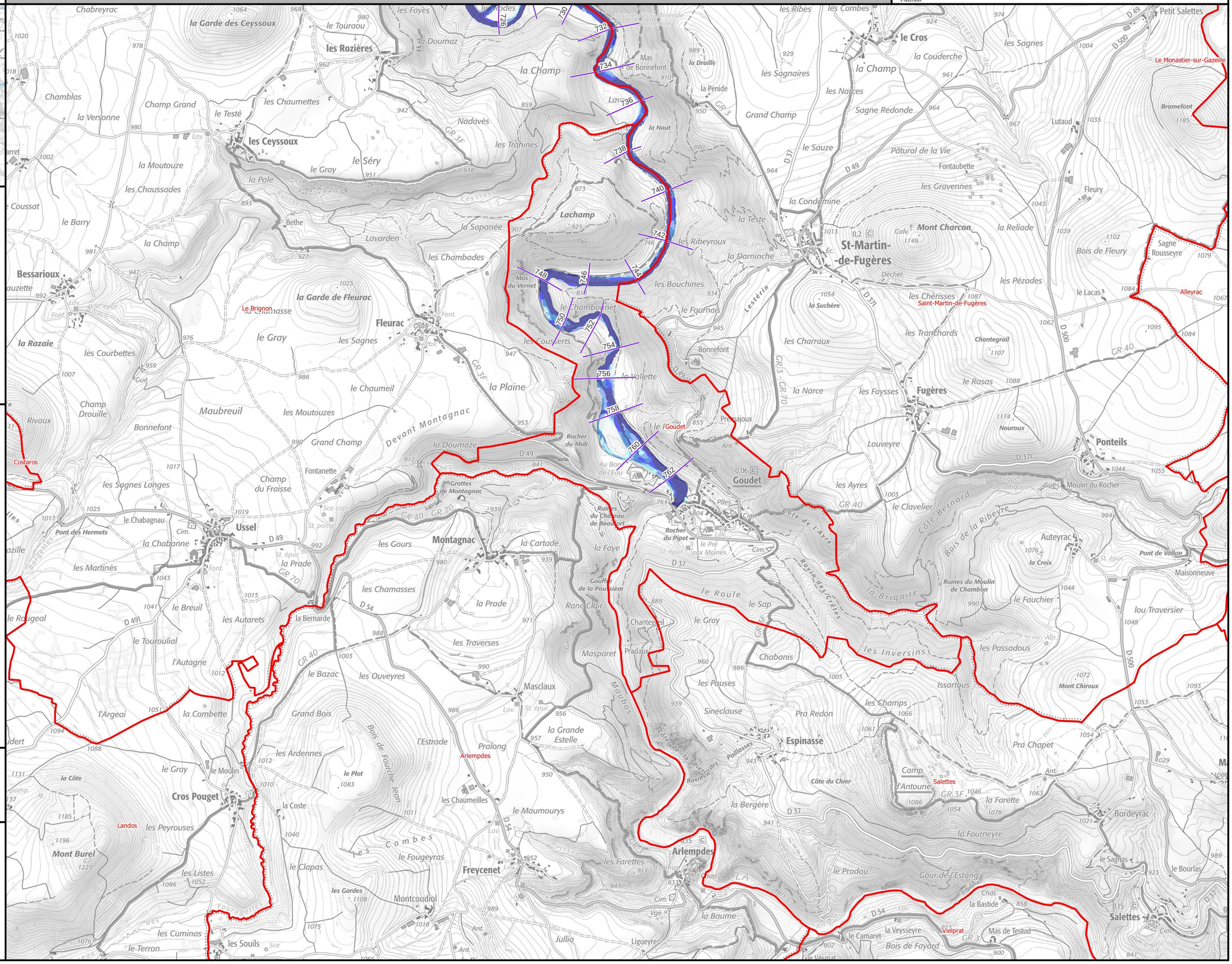

| Identifiant carte | K010002010_02_5650_ZICH |
|---|---|

# Hauteurs de submersion | Cours d'eau : La Loire

## Échelle de référence de Goudet : 5.65 m (environ 530 m3/s)

PRÉFÈTE COORDONNATRICE DU BASSIN LOIRE-BRETAGNE
*Liberté Égalité Fraternité*

afaq ISO 9001 Qualité AFNOR CERTIFICATION 2020/85583.4

VIGICRUES

## Emprise 2/3

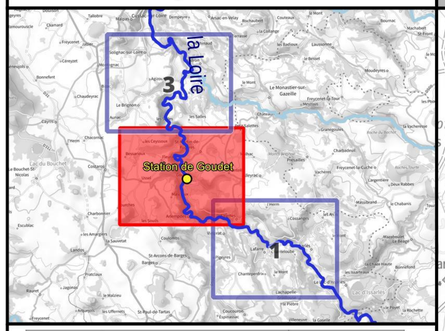


| Crue passée | Hauteur (m) |
|---|---|
| Crue de septembre 1980 | 9.00 |
| Crue d'octobre 2024 | 6.60 |
| Crue de novembre 1996 | 6.00 |
| Crue de novembre 2008 | 5.16 |
| Crue de novembre 2019 | 4.80 |
| Crue de novembre 2016 | 4.76 |
| Crue de fin octobre 2019 | 4.47 |
| Crue d'avril 2024 | 4.46 |
| Crue de juin 2017 | 4.42 |
| Crue d'octobre 2001 | 4.27 |
| Crue de novembre 2011 | 3.97 |
| Crue de juin 2020 | 3.85 |
| Crue d'octobre 2014 | 3.85 |
| Crue de fin novembre 2014 | 3.67 |
| Crue de décembre 2003 | 3.66 |
| Crue de mi novembre 2018 | 3.61 |
| Crue de début novembre 2014 | 3.52 |
| Crue de mars 2024 | 3.45 |
| Crue de novembre 2002 | 3.16 |
| Crue de fin octobre 2018 | 2.86 |

## Légende

Hauteurs de submersion
- entre 0 et 0,5 m
- entre 0,5 et 1 m
- entre 1 et 1,5 m
- entre 1,5 et 2 m
- supérieure à 2 m

Zone d'incertitude

Ligne isocote (m NGF)

Digues

Zone soumise au comportement des systèmes d'endiguement. Se référer à l'étude de dangers

Limite de commune

Limite de département

0 250 500 750 1 000 m

N

Échelle : 1/25000, papier A3
Cartographie : DREAL CVL - mars 2025
Données : © IGN

***INFORMATIONS : Les cartographies de zones d'inondation potentielles sont le résultat de modélisations basées sur des hypothèses relatives à l'hydrologie et aux conditions d'écoulement, et donc entachées d'incertitudes. Elles ont vocation à fournir des éléments utiles à la préparation de crise en indiquant les secteurs risquant d'être impactés selon l'ampleur de la crue. En cas de crue, la situation sur le terrain pourra être différente de la zone inondée potentielle cartographiée, il conviendra donc de se référer impérativement aux consignes fournies par les services gestionnaires de crise.***

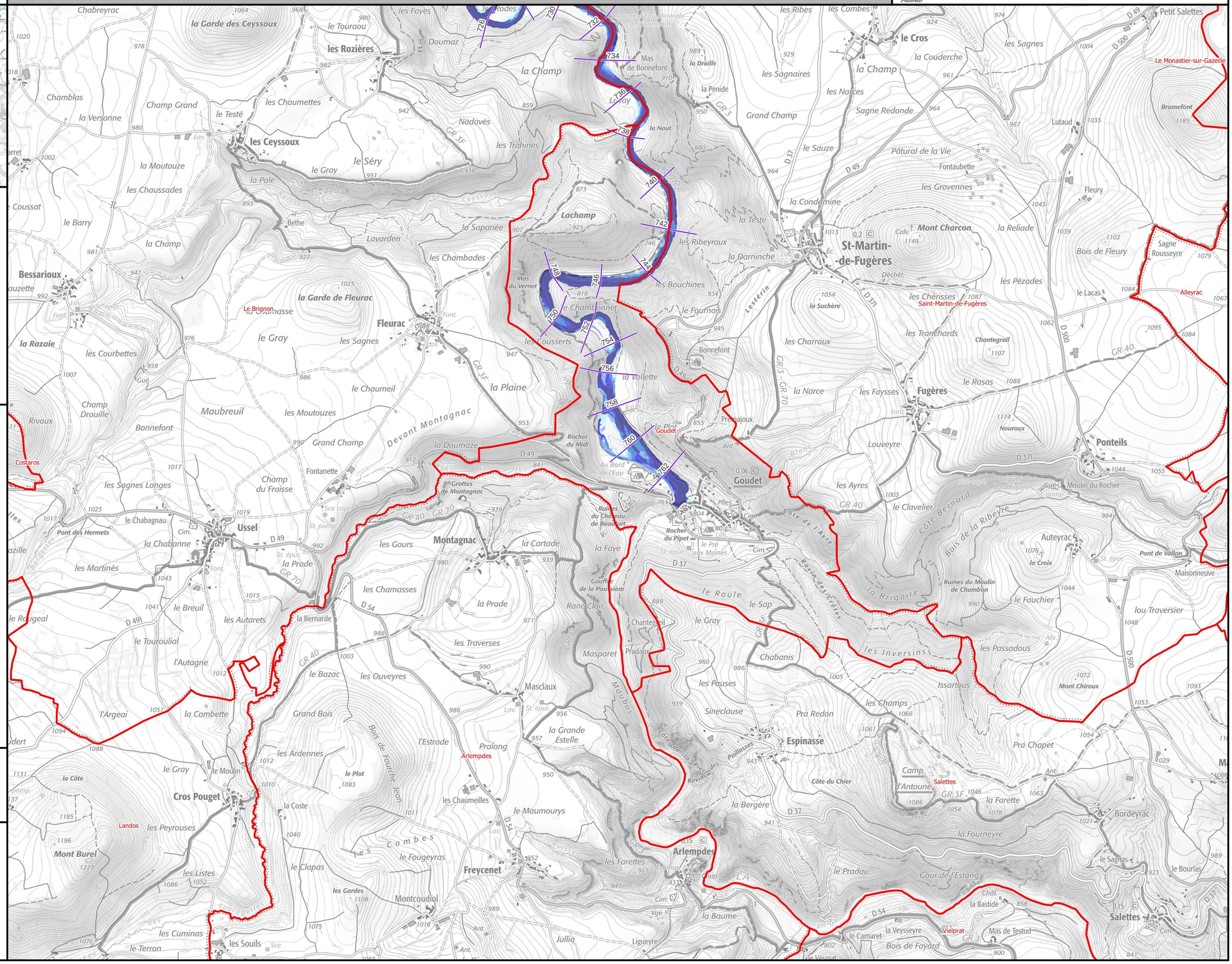

| Identifiant carte | K010002010_02_6200_ZICH |
|---|---|

# Hauteurs de submersion | Cours d'eau : La Loire

## Échelle de référence de Goudet : 6.20 m (environ 700 m3/s)

PRÉFÈTE COORDONNATRICE DU BASSIN LOIRE-BRETAGNE
Liberté Égalité Fraternité

afaq ISO 9001 Qualité AFNOR CERTIFICATION 2020/85583.4

VIGICRUES

## Emprise 2/3

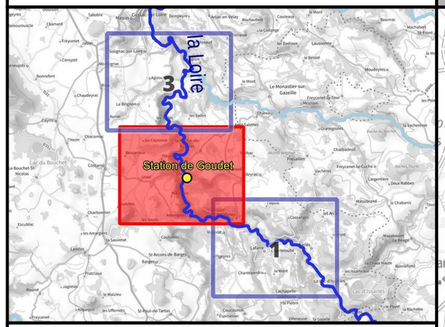


| Crue passée | Hauteur (m) |
|---|---|
| Crue de septembre 1980 | 9.00 |
| Crue d'octobre 2024 | 6.60 |
| Crue de novembre 1996 | 6.00 |
| Crue de novembre 2008 | 5.16 |
| Crue de novembre 2019 | 4.80 |
| Crue de novembre 2016 | 4.76 |
| Crue de fin octobre 2019 | 4.47 |
| Crue d'avril 2024 | 4.46 |
| Crue de juin 2017 | 4.42 |
| Crue d'octobre 2001 | 4.27 |
| Crue de novembre 2011 | 3.97 |
| Crue de juin 2020 | 3.85 |
| Crue d'octobre 2014 | 3.85 |
| Crue de fin novembre 2014 | 3.67 |
| Crue de décembre 2003 | 3.66 |
| Crue de mi novembre 2018 | 3.61 |
| Crue de début novembre 2014 | 3.52 |
| Crue de mars 2024 | 3.45 |
| Crue de novembre 2002 | 3.16 |
| Crue de fin octobre 2018 | 2.86 |

## Légende

Hauteurs de submersion
- entre 0 et 0,5 m
- entre 0,5 et 1 m
- entre 1 et 1,5 m
- entre 1,5 et 2 m
- supérieure à 2 m

Zone d'incertitude

Ligne isocote (m NGF)

Digues

Zone soumise au comportement des systèmes d'endiguement. Se référer à l'étude de dangers

Limite de commune

Limite de département

0 250 500 750 1 000 m

N

Échelle : 1/25000, papier A3
Cartographie : DREAL CVL - mars 2025
Données : © IGN

***INFORMATIONS : Les cartographies de zones d'inondation potentielles sont le résultat de modélisations basées sur des hypothèses relatives à l'hydrologie et aux conditions d'écoulement, et donc entachées d'incertitudes. Elles ont vocation à fournir des éléments utiles à la préparation de crise en indiquant les secteurs risquant d'être impactés selon l'ampleur de la crue. En cas de crue, la situation sur le terrain pourra être différente de la zone inondée potentielle cartographiée, il conviendra donc de se référer impérativement aux consignes fournies par les services gestionnaires de crise.***

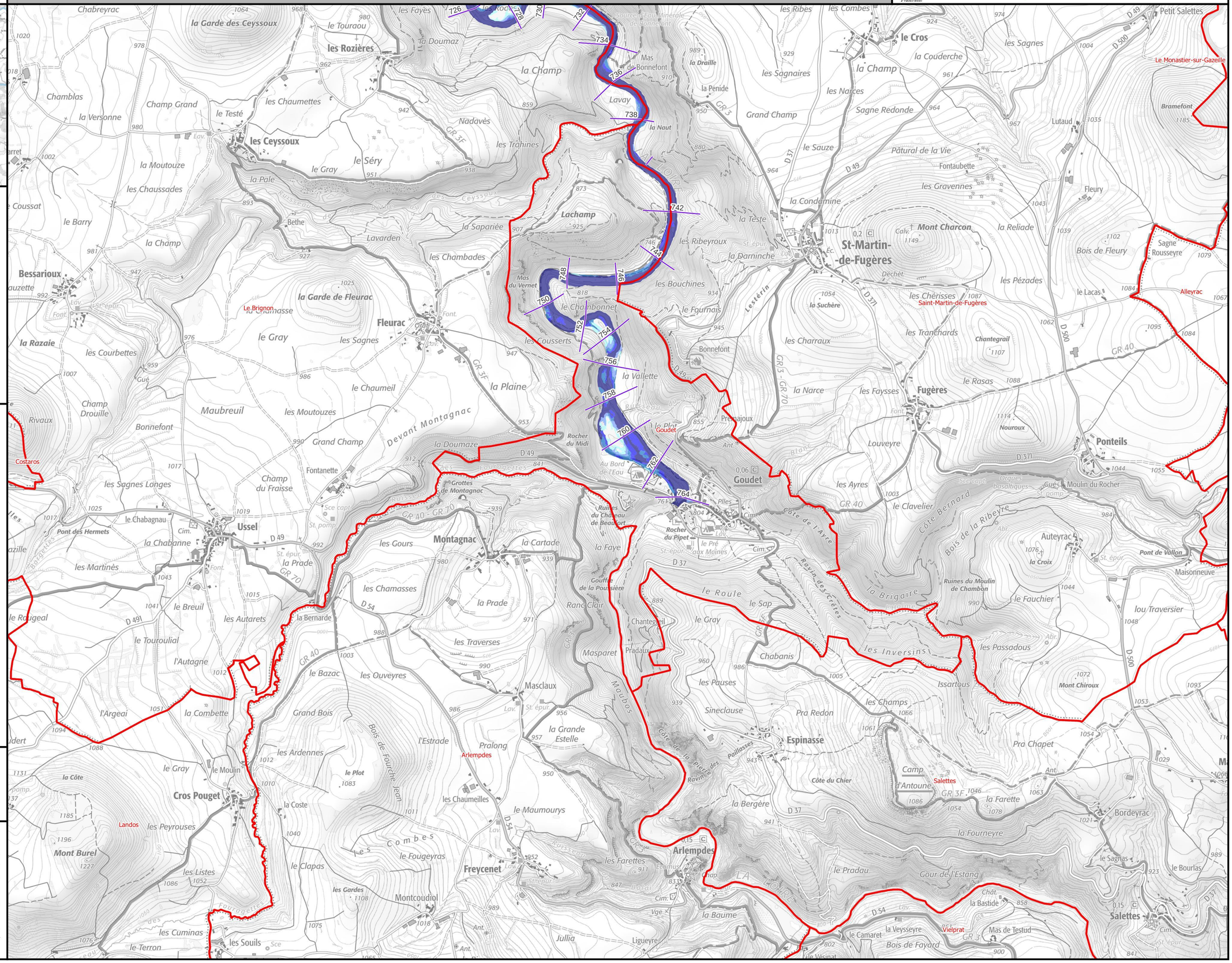

| Identifiant carte | K010002010_02_EAIP |
|---|---|

# Enveloppe approchée des inondations potentielles

## Échelle de référence de Goudet

## Emprise 2/3

PRÉFÈTE COORDONNATRICE DU BASSIN LOIRE-BRETAGNE
Liberté
Égalité
Fraternité

afaq ISO 9001 Qualité
AFNOR CERTIFICATION
2020/85583.4

VIGICRUES

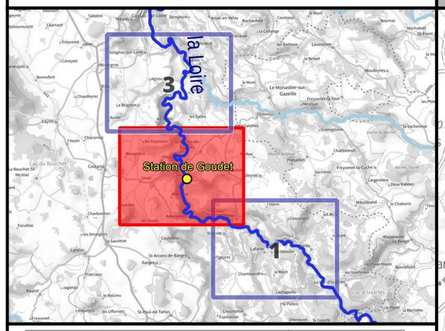


| Crue passée | Hauteur (m) |
|---|---|
| Crue de septembre 1980 | 9.00 |
| Crue d'octobre 2024 | 6.60 |
| Crue de novembre 1996 | 6.00 |
| Crue de novembre 2008 | 5.16 |
| Crue de novembre 2019 | 4.80 |
| Crue de novembre 2016 | 4.76 |
| Crue de fin octobre 2019 | 4.47 |
| Crue d'avril 2024 | 4.46 |
| Crue de juin 2017 | 4.42 |
| Crue d'octobre 2001 | 4.27 |
| Crue de novembre 2011 | 3.97 |
| Crue de juin 2020 | 3.85 |
| Crue d'octobre 2014 | 3.85 |
| Crue de fin novembre 2014 | 3.67 |
| Crue de décembre 2003 | 3.66 |
| Crue de mi novembre 2018 | 3.61 |
| Crue de début novembre 2014 | 3.52 |
| Crue de mars 2024 | 3.45 |
| Crue de novembre 2002 | 3.16 |
| Crue de fin octobre 2018 | 2.86 |

## Légende

- Digues
- Enveloppe approchée des inondations potentielles (2011)
- Limite de commune
- Limite de département

L'EAIP a été élaborée dans le cadre de la Directive Européenne "Inondations", afin d'approcher les contours des événements extrêmes. L'effet des ouvrages hydrauliques (barrages et digues de protection) n'est pas considéré : les digues de protection sont considérées comme transparentes. L'EAIP représente l'emprise potentielle des débordements de tous les cours d'eau, y compris les petits et les intermittents, des torrents, des fonds de talweg. Elle n'intègre ni les ruissellements en versant (coulées de boues et ruissellements localisés en dehors des talwegs), ni les phénomènes spécifiques liés à la saturation locale des réseaux d'assainissement en milieu urbain.

0 250 500 750 1 000 m

N

Échelle : 1/25000, papier A3
Cartographie : DREAL CVL - mars 2025
Données : © IGN

***INFORMATIONS : Les cartographies de zones d'inondation potentielles sont le résultat de modélisations basées sur des hypothèses relatives à l'hydrologie et aux conditions d'écoulement, et donc entachées d'incertitudes. Elles ont vocation à fournir des éléments utiles à la préparation de crise en indiquant les secteurs risquant d'être impactés selon l'ampleur de la crue. En cas de crue, la situation sur le terrain pourra être différente de la zone inondée potentielle cartographiée, il conviendra donc de se référer impérativement aux consignes fournies par les services gestionnaires de crise.***

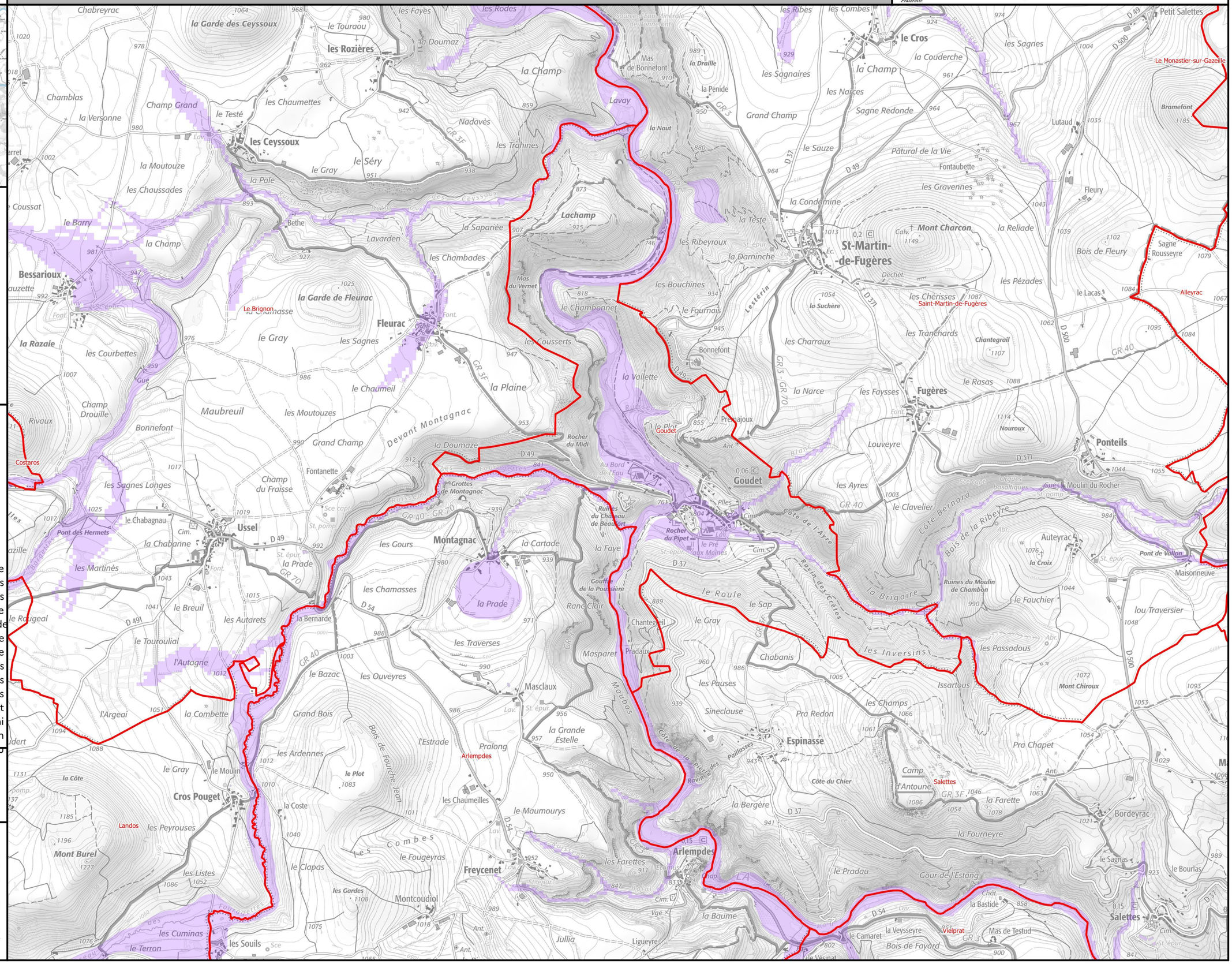

| Identifiant carte | K010002010_03_3500_ZICH |
|---|---|

# Hauteurs de submersion | Cours d'eau : La Loire

## Échelle de référence de Goudet : 3.50 m (environ 130 m3/s)

PRÉFÈTE COORDONNATRICE DU BASSIN LOIRE-BRETAGNE
Liberté Égalité Fraternité

afaq ISO 9001 Qualité AFNOR CERTIFICATION 2020/85583.4

VIGICRUES

## Emprise 3/3

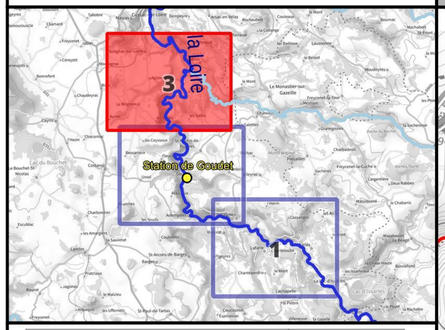


| Crue passée | Hauteur (m) |
|---|---|
| Crue de septembre 1980 | 9.00 |
| Crue d'octobre 2024 | 6.60 |
| Crue de novembre 1996 | 6.00 |
| Crue de novembre 2008 | 5.16 |
| Crue de novembre 2019 | 4.80 |
| Crue de novembre 2016 | 4.76 |
| Crue de fin octobre 2019 | 4.47 |
| Crue d'avril 2024 | 4.46 |
| Crue de juin 2017 | 4.42 |
| Crue d'octobre 2001 | 4.27 |
| Crue de novembre 2011 | 3.97 |
| Crue de juin 2020 | 3.85 |
| Crue d'octobre 2014 | 3.85 |
| Crue de fin novembre 2014 | 3.67 |
| Crue de décembre 2003 | 3.66 |
| Crue de mi novembre 2018 | 3.61 |
| Crue de début novembre 2014 | 3.52 |
| Crue de mars 2024 | 3.45 |
| Crue de novembre 2002 | 3.16 |
| Crue de fin octobre 2018 | 2.86 |

## Légende

Hauteurs de submersion
- entre 0 et 0,5 m
- entre 0,5 et 1 m
- entre 1 et 1,5 m
- entre 1,5 et 2 m
- supérieure à 2 m

Zone d'incertitude

Ligne isocote (m NGF)

Digues

Zone soumise au comportement des systèmes d'endiguement. Se référer à l'étude de dangers

Limite de commune

Limite de département

0 250 500 750 1 000 m

N

Échelle : 1/25000, papier A3
Cartographie : DREAL CVL - mars 2025
Données : © IGN

***INFORMATIONS : Les cartographies de zones d'inondation potentielles sont le résultat de modélisations basées sur des hypothèses relatives à l'hydrologie et aux conditions d'écoulement, et donc entachées d'incertitudes. Elles ont vocation à fournir des éléments utiles à la préparation de crise en indiquant les secteurs risquant d'être impactés selon l'ampleur de la crue. En cas de crue, la situation sur le terrain pourra être différente de la zone inondée potentielle cartographiée, il conviendra donc de se référer impérativement aux consignes fournies par les services gestionnaires de crise.***

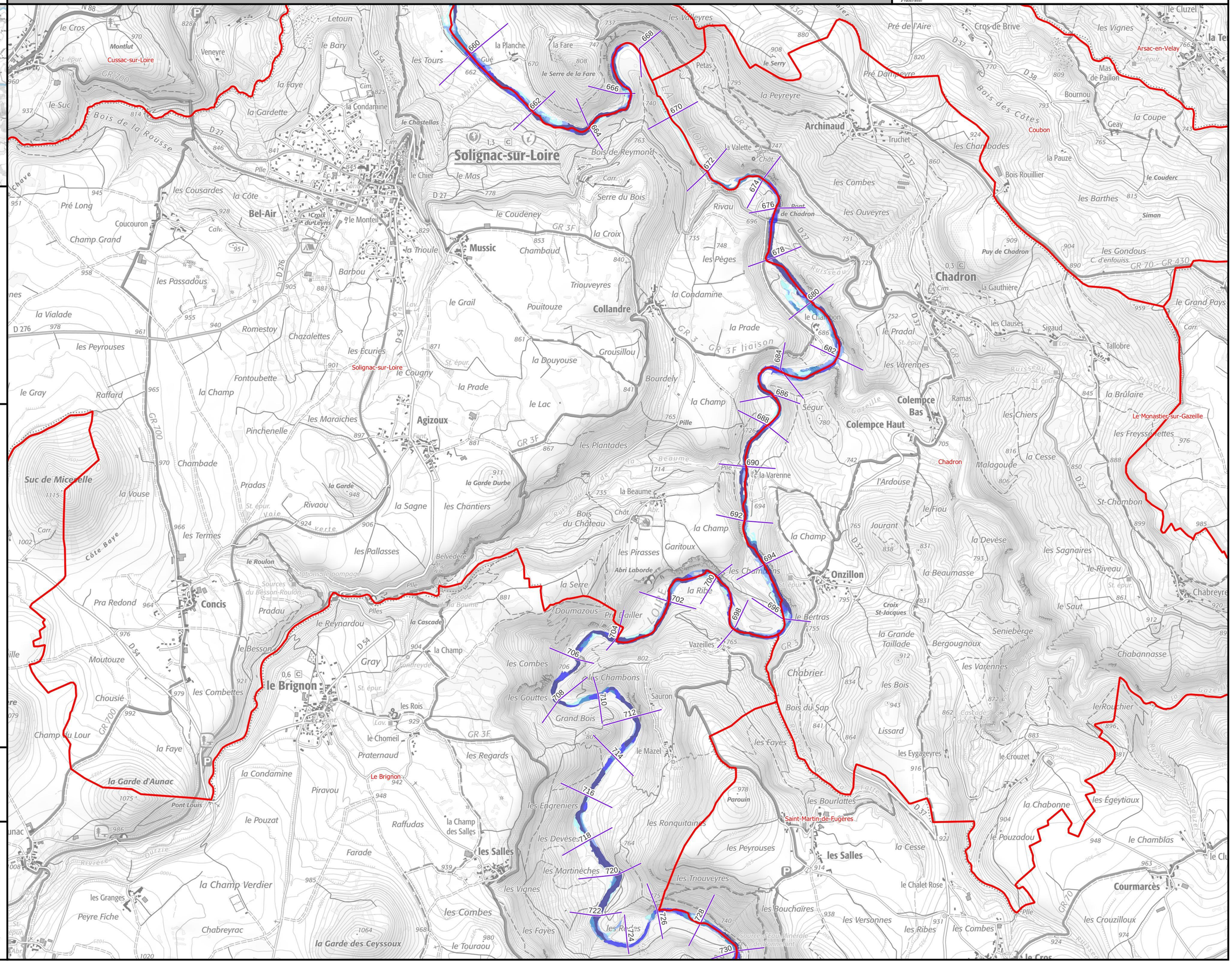

| Identifiant carte | K010002010_03_4000_ZICH |
|---|---|

# Hauteurs de submersion | Cours d'eau : La Loire

## Échelle de référence de Goudet : 4.00 m (environ 200 m3/s)

PRÉFÈTE COORDONNATRICE DU BASSIN LOIRE-BRETAGNE
Liberté Égalité Fraternité

afaq ISO 9001 Qualité AFNOR CERTIFICATION 2020/85583.4

VIGICRUES

## Emprise 3/3

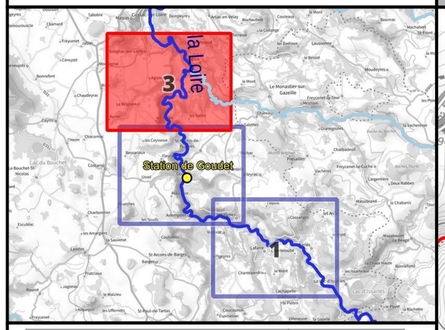


| Crue passée | Hauteur (m) |
|---|---|
| Crue de septembre 1980 | 9.00 |
| Crue d'octobre 2024 | 6.60 |
| Crue de novembre 1996 | 6.00 |
| Crue de novembre 2008 | 5.16 |
| Crue de novembre 2019 | 4.80 |
| Crue de novembre 2016 | 4.76 |
| Crue de fin octobre 2019 | 4.47 |
| Crue d'avril 2024 | 4.46 |
| Crue de juin 2017 | 4.42 |
| Crue d'octobre 2001 | 4.27 |
| Crue de novembre 2011 | 3.97 |
| Crue de juin 2020 | 3.85 |
| Crue d'octobre 2014 | 3.85 |
| Crue de fin novembre 2014 | 3.67 |
| Crue de décembre 2003 | 3.66 |
| Crue de mi novembre 2018 | 3.61 |
| Crue de début novembre 2014 | 3.52 |
| Crue de mars 2024 | 3.45 |
| Crue de novembre 2002 | 3.16 |
| Crue de fin octobre 2018 | 2.86 |

## Légende

Hauteurs de submersion
- entre 0 et 0,5 m
- entre 0,5 et 1 m
- entre 1 et 1,5 m
- entre 1,5 et 2 m
- supérieure à 2 m

Zone d'incertitude

Ligne isocote (m NGF)

Digues

Zone soumise au comportement des systèmes d'endiguement. Se référer à l'étude de dangers

Limite de commune

Limite de département

0 250 500 750 1 000 m

N

Échelle : 1/25000, papier A3
Cartographie : DREAL CVL - mars 2025
Données : © IGN

***INFORMATIONS : Les cartographies de zones d'inondation potentielles sont le résultat de modélisations basées sur des hypothèses relatives à l'hydrologie et aux conditions d'écoulement, et donc entachées d'incertitudes. Elles ont vocation à fournir des éléments utiles à la préparation de crise en indiquant les secteurs risquant d'être impactés selon l'ampleur de la crue. En cas de crue, la situation sur le terrain pourra être différente de la zone inondée potentielle cartographiée, il conviendra donc de se référer impérativement aux consignes fournies par les services gestionnaires de crise.***

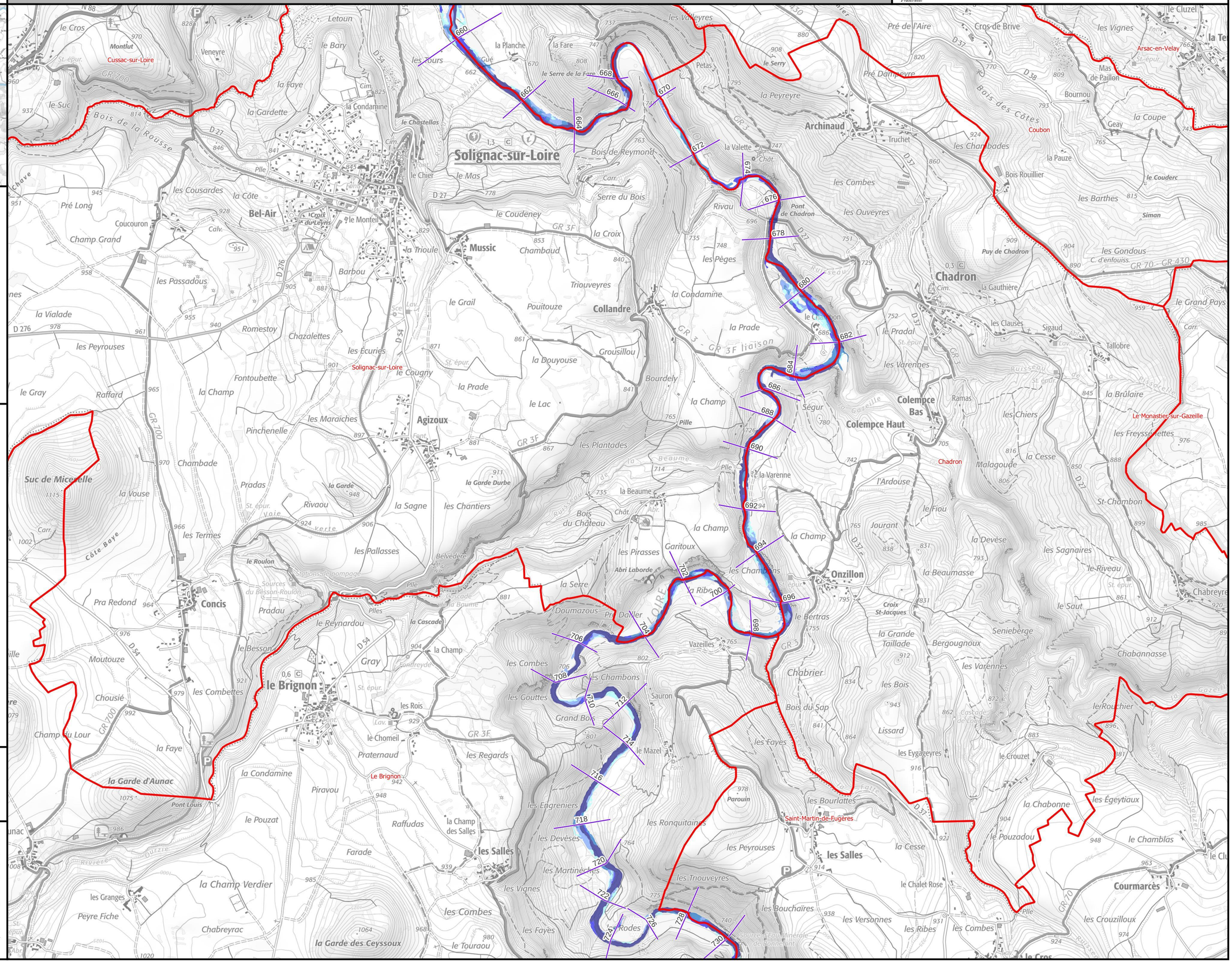

| Identifiant carte | K010002010_03_4500_ZICH |
|---|---|

# Hauteurs de submersion | Cours d'eau : La Loire

## Échelle de référence de Goudet : 4.50 m (environ 275 m3/s)

PRÉFÈTE COORDONNATRICE DU BASSIN LOIRE-BRETAGNE
Liberté Égalité Fraternité

afaq ISO 9001 Qualité AFNOR CERTIFICATION 2020/85583.4

VIGICRUES

## Emprise 3/3

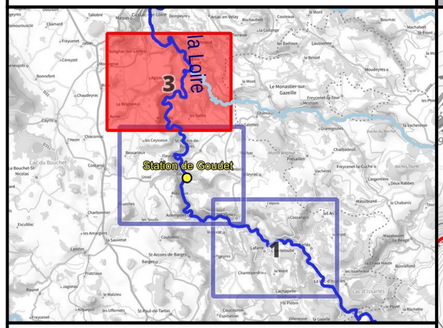


| Crue passée | Hauteur (m) |
|---|---|
| Crue de septembre 1980 | 9.00 |
| Crue d'octobre 2024 | 6.60 |
| Crue de novembre 1996 | 6.00 |
| Crue de novembre 2008 | 5.16 |
| Crue de novembre 2019 | 4.80 |
| Crue de novembre 2016 | 4.76 |
| Crue de fin octobre 2019 | 4.47 |
| Crue d'avril 2024 | 4.46 |
| Crue de juin 2017 | 4.42 |
| Crue d'octobre 2001 | 4.27 |
| Crue de novembre 2011 | 3.97 |
| Crue de juin 2020 | 3.85 |
| Crue d'octobre 2014 | 3.85 |
| Crue de fin novembre 2014 | 3.67 |
| Crue de décembre 2003 | 3.66 |
| Crue de mi novembre 2018 | 3.61 |
| Crue de début novembre 2014 | 3.52 |
| Crue de mars 2024 | 3.45 |
| Crue de novembre 2002 | 3.16 |
| Crue de fin octobre 2018 | 2.86 |

## Légende

Hauteurs de submersion
- entre 0 et 0,5 m
- entre 0,5 et 1 m
- entre 1 et 1,5 m
- entre 1,5 et 2 m
- supérieure à 2 m

Zone d'incertitude

Ligne isocote (m NGF)

Digues

Zone soumise au comportement des systèmes d'endiguement. Se référer à l'étude de dangers

Limite de commune

Limite de département

0 250 500 750 1 000 m

N

Échelle : 1/25000, papier A3
Cartographie : DREAL CVL - mars 2025
Données : © IGN

***INFORMATIONS : Les cartographies de zones d'inondation potentielles sont le résultat de modélisations basées sur des hypothèses relatives à l'hydrologie et aux conditions d'écoulement, et donc entachées d'incertitudes. Elles ont vocation à fournir des éléments utiles à la préparation de crise en indiquant les secteurs risquant d'être impactés selon l'ampleur de la crue. En cas de crue, la situation sur le terrain pourra être différente de la zone inondée potentielle cartographiée, il conviendra donc de se référer impérativement aux consignes fournies par les services gestionnaires de crise.***

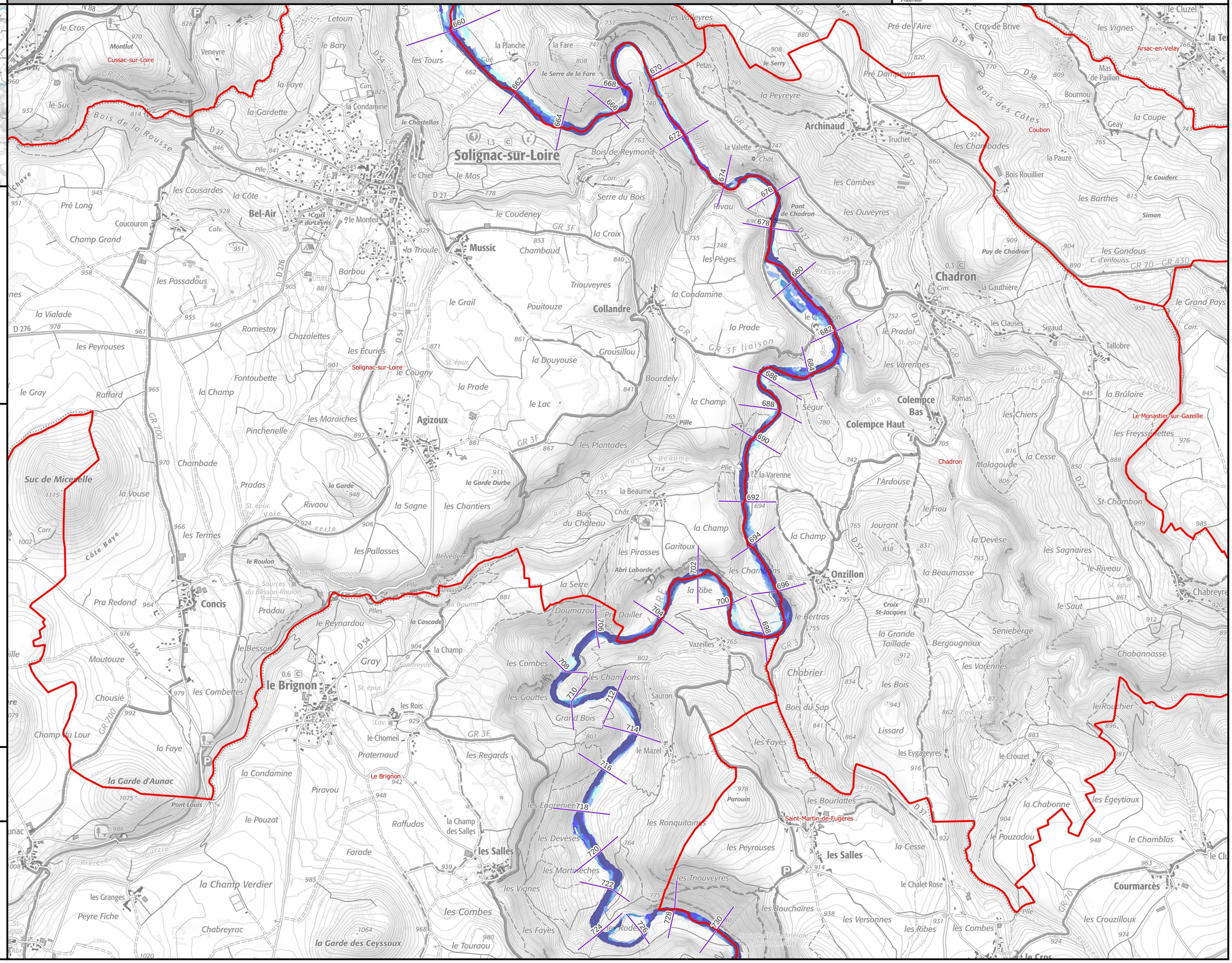

| Identifiant carte | K010002010_03_5000_ZICH |
|---|---|

# Hauteurs de submersion | Cours d'eau : La Loire

## Échelle de référence de Goudet : 5.00 m (environ 360 m3/s)

PRÉFÈTE COORDONNATRICE DU BASSIN LOIRE-BRETAGNE
*Liberté Égalité Fraternité*

afaq ISO 9001 Qualité AFNOR CERTIFICATION 2020/85583.4

VIGICRUES

## Emprise 3/3

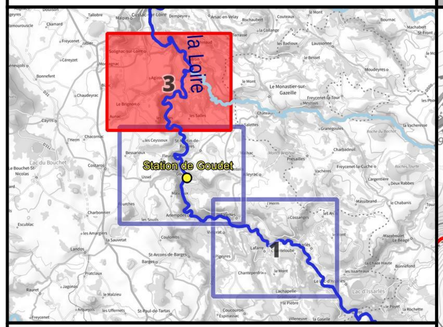


| Crue passée | Hauteur (m) |
|---|---|
| Crue de septembre 1980 | 9.00 |
| Crue d'octobre 2024 | 6.60 |
| Crue de novembre 1996 | 6.00 |
| Crue de novembre 2008 | 5.16 |
| Crue de novembre 2019 | 4.80 |
| Crue de novembre 2016 | 4.76 |
| Crue de fin octobre 2019 | 4.47 |
| Crue d'avril 2024 | 4.46 |
| Crue de juin 2017 | 4.42 |
| Crue d'octobre 2001 | 4.27 |
| Crue de novembre 2011 | 3.97 |
| Crue de juin 2020 | 3.85 |
| Crue d'octobre 2014 | 3.85 |
| Crue de fin novembre 2014 | 3.67 |
| Crue de décembre 2003 | 3.66 |
| Crue de mi novembre 2018 | 3.61 |
| Crue de début novembre 2014 | 3.52 |
| Crue de mars 2024 | 3.45 |
| Crue de novembre 2002 | 3.16 |
| Crue de fin octobre 2018 | 2.86 |

## Légende

Hauteurs de submersion
- entre 0 et 0,5 m
- entre 0,5 et 1 m
- entre 1 et 1,5 m
- entre 1,5 et 2 m
- supérieure à 2 m

Zone d'incertitude

Ligne isocote (m NGF)

Digues

Zone soumise au comportement des systèmes d'endiguement. Se référer à l'étude de dangers

Limite de commune

Limite de département

0 250 500 750 1 000 m

N

Échelle : 1/25000, papier A3
Cartographie : DREAL CVL - mars 2025
Données : © IGN

***INFORMATIONS : Les cartographies de zones d'inondation potentielles sont le résultat de modélisations basées sur des hypothèses relatives à l'hydrologie et aux conditions d'écoulement, et donc entachées d'incertitudes. Elles ont vocation à fournir des éléments utiles à la préparation de crise en indiquant les secteurs risquant d'être impactés selon l'ampleur de la crue. En cas de crue, la situation sur le terrain pourra être différente de la zone inondée potentielle cartographiée, il conviendra donc de se référer impérativement aux consignes fournies par les services gestionnaires de crise.***

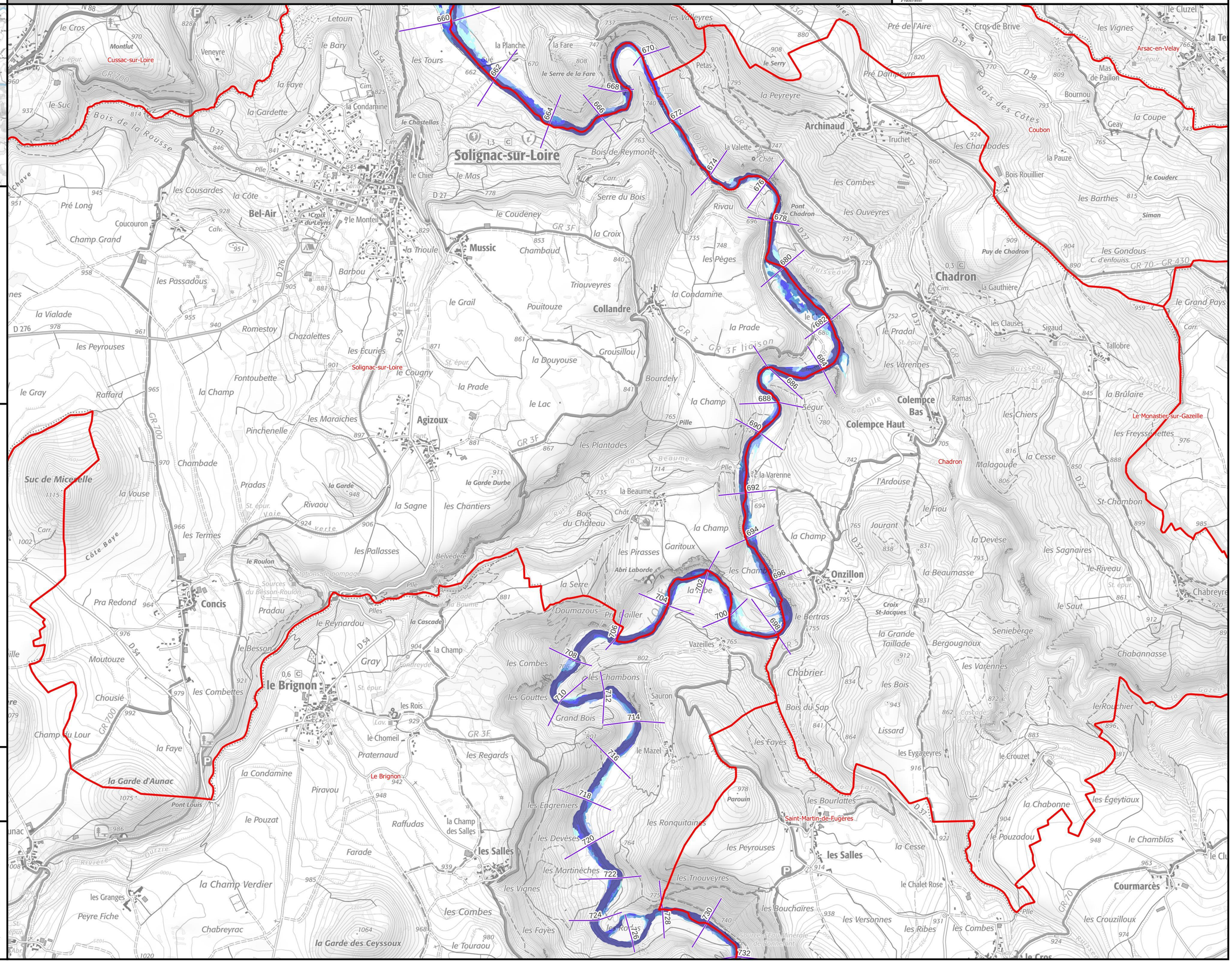

| Identifiant carte | K010002010_03_5350_ZICH |
|---|---|

# Hauteurs de submersion | Cours d'eau : La Loire

## Échelle de référence de Goudet : 5.35 m (environ 460 m3/s)

PRÉFÈTE COORDONNATRICE DU BASSIN LOIRE-BRETAGNE
Liberté Égalité Fraternité

afaq ISO 9001 Qualité AFNOR CERTIFICATION 2020/85583.4

VIGICRUES

## Emprise 3/3

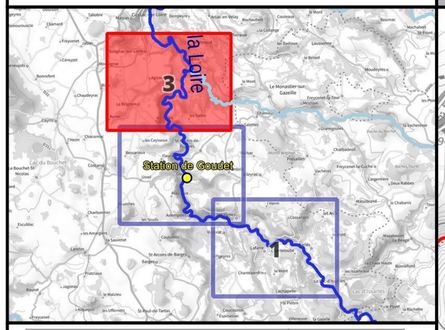


| Crue passée | Hauteur (m) |
|---|---|
| Crue de septembre 1980 | 9.00 |
| Crue d'octobre 2024 | 6.60 |
| Crue de novembre 1996 | 6.00 |
| Crue de novembre 2008 | 5.16 |
| Crue de novembre 2019 | 4.80 |
| Crue de novembre 2016 | 4.76 |
| Crue de fin octobre 2019 | 4.47 |
| Crue d'avril 2024 | 4.46 |
| Crue de juin 2017 | 4.42 |
| Crue d'octobre 2001 | 4.27 |
| Crue de novembre 2011 | 3.97 |
| Crue de juin 2020 | 3.85 |
| Crue d'octobre 2014 | 3.85 |
| Crue de fin novembre 2014 | 3.67 |
| Crue de décembre 2003 | 3.66 |
| Crue de mi novembre 2018 | 3.61 |
| Crue de début novembre 2014 | 3.52 |
| Crue de mars 2024 | 3.45 |
| Crue de novembre 2002 | 3.16 |
| Crue de fin octobre 2018 | 2.86 |

## Légende

Hauteurs de submersion
- entre 0 et 0,5 m
- entre 0,5 et 1 m
- entre 1 et 1,5 m
- entre 1,5 et 2 m
- supérieure à 2 m

Zone d'incertitude

Ligne isocote (m NGF)

Digues

Zone soumise au comportement des systèmes d'endiguement. Se référer à l'étude de dangers

Limite de commune

Limite de département

0 250 500 750 1 000 m

N

Échelle : 1/25000, papier A3
Cartographie : DREAL CVL - mars 2025
Données : © IGN

***INFORMATIONS : Les cartographies de zones d'inondation potentielles sont le résultat de modélisations basées sur des hypothèses relatives à l'hydrologie et aux conditions d'écoulement, et donc entachées d'incertitudes. Elles ont vocation à fournir des éléments utiles à la préparation de crise en indiquant les secteurs risquant d'être impactés selon l'ampleur de la crue. En cas de crue, la situation sur le terrain pourra être différente de la zone inondée potentielle cartographiée, il conviendra donc de se référer impérativement aux consignes fournies par les services gestionnaires de crise.***

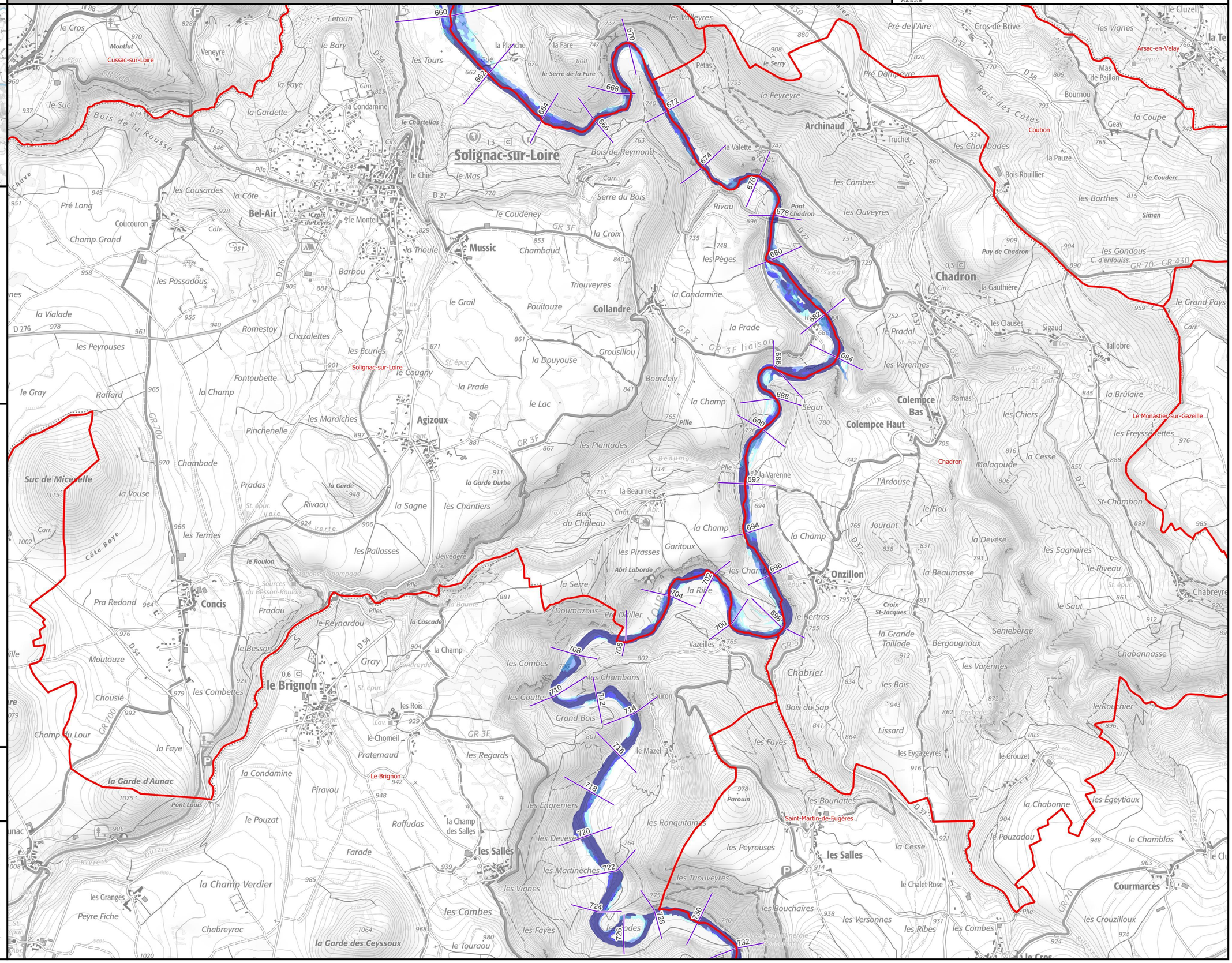

| Identifiant carte | K010002010_03_5650_ZICH |
|---|---|

# Hauteurs de submersion | Cours d'eau : La Loire

## Échelle de référence de Goudet : 5.65 m (environ 530 m3/s)

PRÉFÈTE COORDONNATRICE DU BASSIN LOIRE-BRETAGNE
Liberté Égalité Fraternité

afaq ISO 9001 Qualité AFNOR CERTIFICATION 2020/85583.4

VIGICRUES

## Emprise 3/3

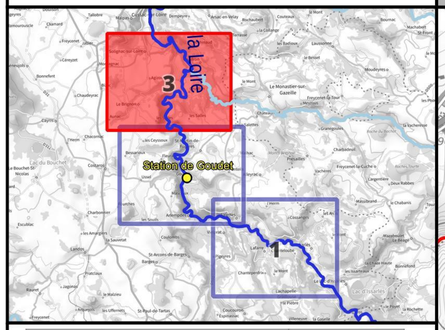


| Crue passée | Hauteur (m) |
|---|---|
| Crue de septembre 1980 | 9.00 |
| Crue d'octobre 2024 | 6.60 |
| Crue de novembre 1996 | 6.00 |
| Crue de novembre 2008 | 5.16 |
| Crue de novembre 2019 | 4.80 |
| Crue de novembre 2016 | 4.76 |
| Crue de fin octobre 2019 | 4.47 |
| Crue d'avril 2024 | 4.46 |
| Crue de juin 2017 | 4.42 |
| Crue d'octobre 2001 | 4.27 |
| Crue de novembre 2011 | 3.97 |
| Crue de juin 2020 | 3.85 |
| Crue d'octobre 2014 | 3.85 |
| Crue de fin novembre 2014 | 3.67 |
| Crue de décembre 2003 | 3.66 |
| Crue de mi novembre 2018 | 3.61 |
| Crue de début novembre 2014 | 3.52 |
| Crue de mars 2024 | 3.45 |
| Crue de novembre 2002 | 3.16 |
| Crue de fin octobre 2018 | 2.86 |

## Légende

Hauteurs de submersion
- entre 0 et 0,5 m
- entre 0,5 et 1 m
- entre 1 et 1,5 m
- entre 1,5 et 2 m
- supérieure à 2 m

Zone d'incertitude

Ligne isocote (m NGF)

Digues

Zone soumise au comportement des systèmes d'endiguement. Se référer à l'étude de dangers

Limite de commune

Limite de département

0 250 500 750 1 000 m

N

Échelle : 1/25000, papier A3
Cartographie : DREAL CVL - mars 2025
Données : © IGN

***INFORMATIONS : Les cartographies de zones d'inondation potentielles sont le résultat de modélisations basées sur des hypothèses relatives à l'hydrologie et aux conditions d'écoulement, et donc entachées d'incertitudes. Elles ont vocation à fournir des éléments utiles à la préparation de crise en indiquant les secteurs risquant d'être impactés selon l'ampleur de la crue. En cas de crue, la situation sur le terrain pourra être différente de la zone inondée potentielle cartographiée, il conviendra donc de se référer impérativement aux consignes fournies par les services gestionnaires de crise.***

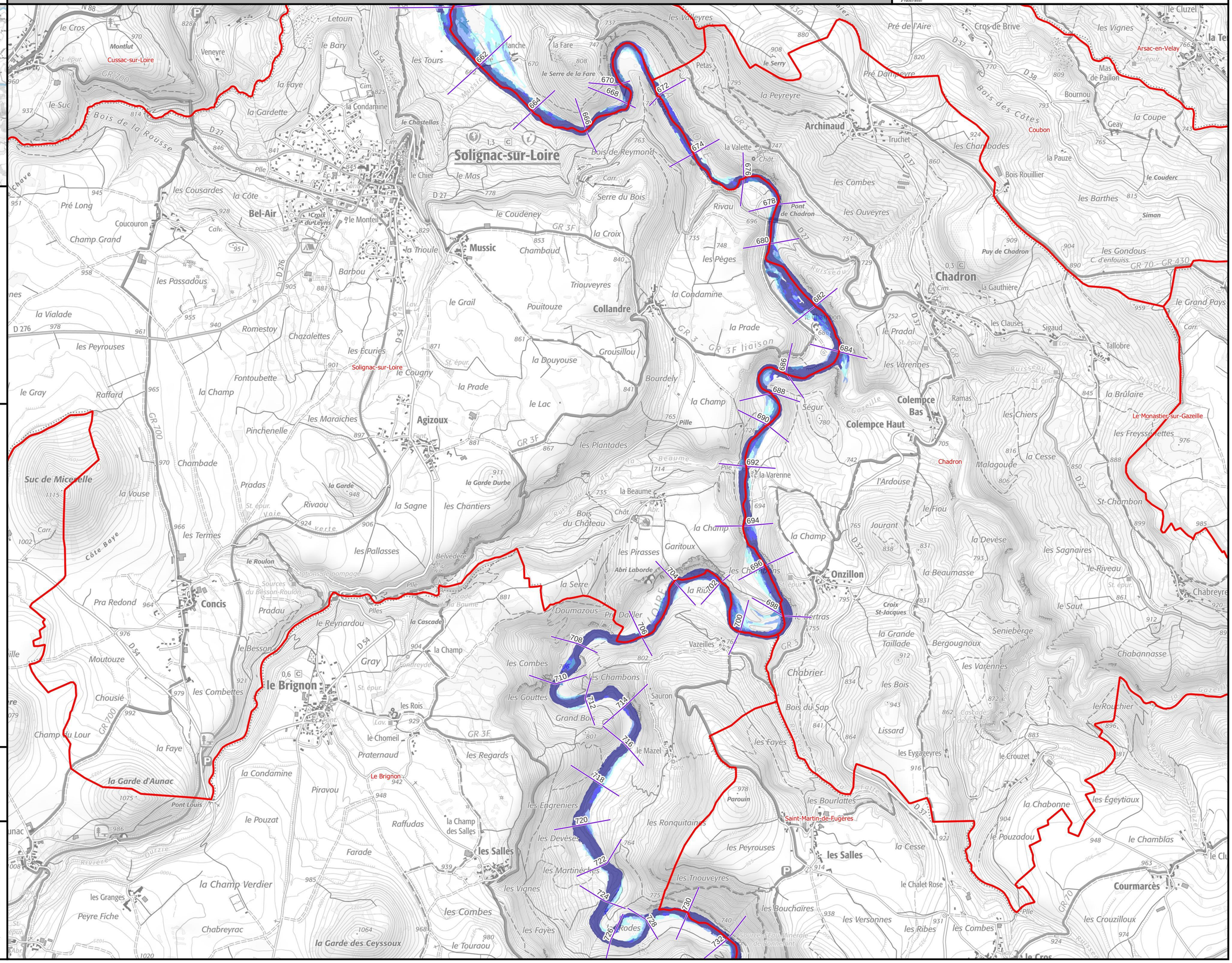

| Identifiant carte | K010002010_03_6200_ZICH |
|---|---|

# Hauteurs de submersion | Cours d'eau : La Loire

## Emprise 3/3

## Échelle de référence de Goudet : 6.20 m (environ 700 m3/s)

PRÉFÈTE COORDONNATRICE DU BASSIN LOIRE-BRETAGNE
Liberté Égalité Fraternité

afaq ISO 9001 Qualité AFNOR CERTIFICATION 2020/85583.4

VIGICRUES

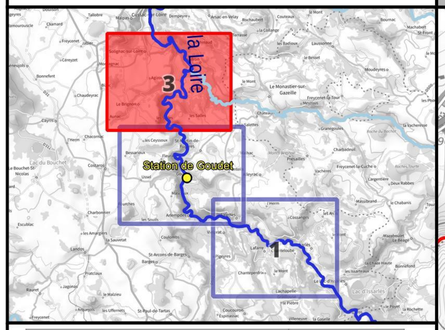


| Crue passée | Hauteur (m) |
|---|---|
| Crue de septembre 1980 | 9.00 |
| Crue d'octobre 2024 | 6.60 |
| Crue de novembre 1996 | 6.00 |
| Crue de novembre 2008 | 5.16 |
| Crue de novembre 2019 | 4.80 |
| Crue de novembre 2016 | 4.76 |
| Crue de fin octobre 2019 | 4.47 |
| Crue d'avril 2024 | 4.46 |
| Crue de juin 2017 | 4.42 |
| Crue d'octobre 2001 | 4.27 |
| Crue de novembre 2011 | 3.97 |
| Crue de juin 2020 | 3.85 |
| Crue d'octobre 2014 | 3.85 |
| Crue de fin novembre 2014 | 3.67 |
| Crue de décembre 2003 | 3.66 |
| Crue de mi novembre 2018 | 3.61 |
| Crue de début novembre 2014 | 3.52 |
| Crue de mars 2024 | 3.45 |
| Crue de novembre 2002 | 3.16 |
| Crue de fin octobre 2018 | 2.86 |

## Légende

Hauteurs de submersion
- entre 0 et 0,5 m
- entre 0,5 et 1 m
- entre 1 et 1,5 m
- entre 1,5 et 2 m
- supérieure à 2 m

Zone d'incertitude

Ligne isocote (m NGF)

Digues

Zone soumise au comportement des systèmes d'endiguement. Se référer à l'étude de dangers

Limite de commune

Limite de département

0 250 500 750 1 000 m

N

Échelle : 1/25000, papier A3
Cartographie : DREAL CVL - mars 2025
Données : © IGN

***INFORMATIONS : Les cartographies de zones d'inondation potentielles sont le résultat de modélisations basées sur des hypothèses relatives à l'hydrologie et aux conditions d'écoulement, et donc entachées d'incertitudes. Elles ont vocation à fournir des éléments utiles à la préparation de crise en indiquant les secteurs risquant d'être impactés selon l'ampleur de la crue. En cas de crue, la situation sur le terrain pourra être différente de la zone inondée potentielle cartographiée, il conviendra donc de se référer impérativement aux consignes fournies par les services gestionnaires de crise.***

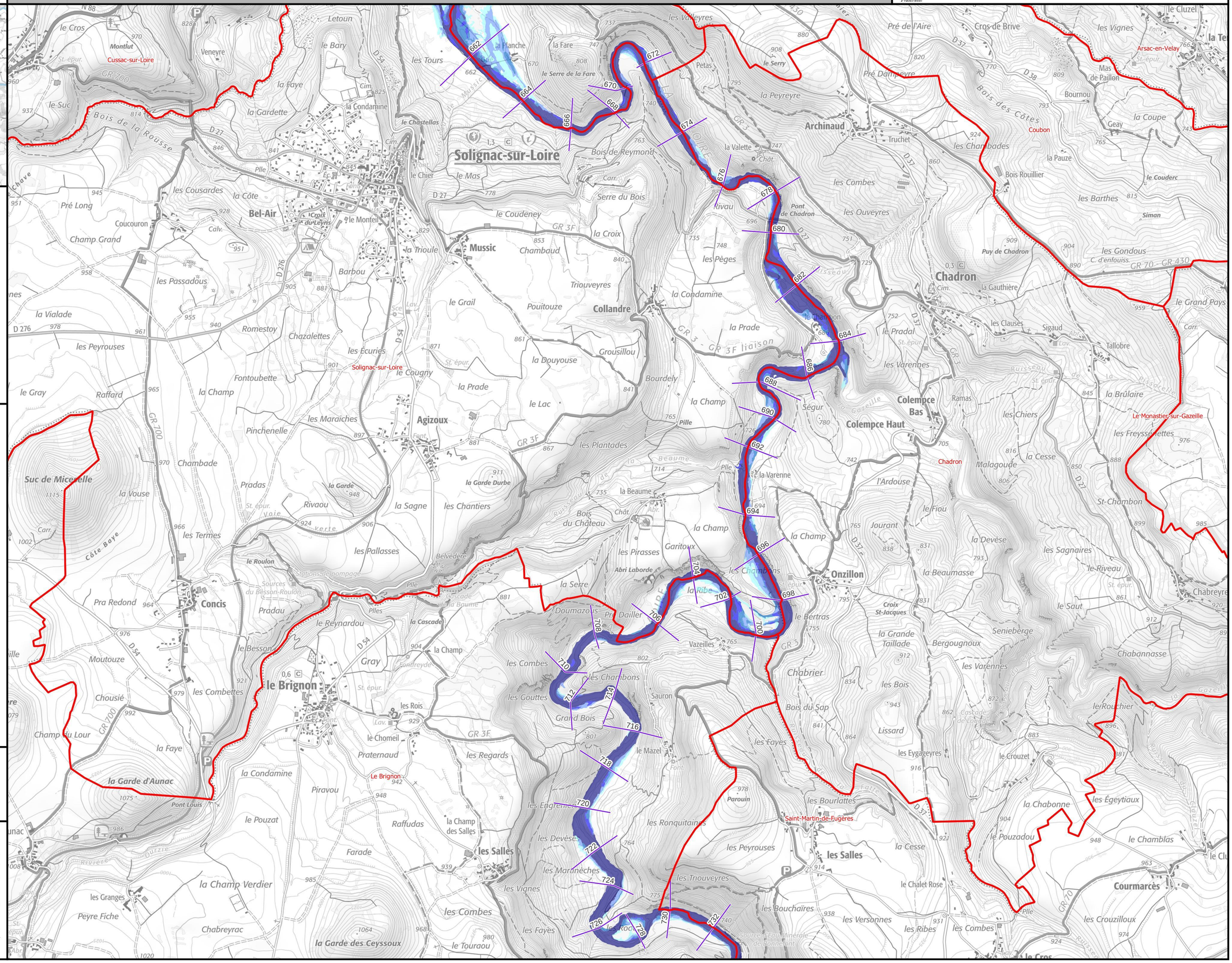

| Identifiant carte | K010002010_03_EAIP |
|---|---|

# Enveloppe approchée des inondations potentielles

## Échelle de référence de Goudet

## Emprise 3/3

PRÉFÈTE COORDONNATRICE DU BASSIN LOIRE-BRETAGNE
Liberté Égalité Fraternité

afaq ISO 9001 Qualité AFNOR CERTIFICATION 2020/85583.4

VIGICRUES

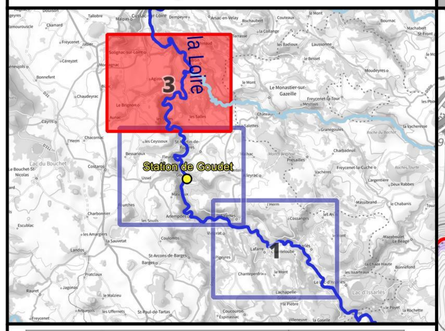


| Crue passée | Hauteur (m) |
|---|---|
| Crue de septembre 1980 | 9.00 |
| Crue d'octobre 2024 | 6.60 |
| Crue de novembre 1996 | 6.00 |
| Crue de novembre 2008 | 5.16 |
| Crue de novembre 2019 | 4.80 |
| Crue de novembre 2016 | 4.76 |
| Crue de fin octobre 2019 | 4.47 |
| Crue d'avril 2024 | 4.46 |
| Crue de juin 2017 | 4.42 |
| Crue d'octobre 2001 | 4.27 |
| Crue de novembre 2011 | 3.97 |
| Crue de juin 2020 | 3.85 |
| Crue d'octobre 2014 | 3.85 |
| Crue de fin novembre 2014 | 3.67 |
| Crue de décembre 2003 | 3.66 |
| Crue de mi novembre 2018 | 3.61 |
| Crue de début novembre 2014 | 3.52 |
| Crue de mars 2024 | 3.45 |
| Crue de novembre 2002 | 3.16 |
| Crue de fin octobre 2018 | 2.86 |

## Légende

- Digues
- Enveloppe approchée des inondations potentielles (2011)
- Limite de commune
- Limite de département

L'EAIP a été élaborée dans le cadre de la Directive Européenne "Inondations", afin d'approcher les contours des événements extrêmes. L'effet des ouvrages hydrauliques (barrages et digues de protection) n'est pas considéré : les digues de protection sont considérées comme transparentes. L'EAIP représente l'emprise potentielle des débordements de tous les cours d'eau, y compris les petits et les intermittents, des torrents, des fonds de talweg. Elle n'intègre ni les ruissellements en versant (coulées de boues et ruissellements localisés en dehors des talwegs), ni les phénomènes spécifiques liés à la saturation locale des réseaux d'assainissement en milieu urbain.

0 250 500 750 1 000 m

N

Échelle : 1/25000, papier A3
Cartographie : DREAL CVL - mars 2025
Données : © IGN

***INFORMATIONS : Les cartographies de zones d'inondation potentielles sont le résultat de modélisations basées sur des hypothèses relatives à l'hydrologie et aux conditions d'écoulement, et donc entachées d'incertitudes. Elles ont vocation à fournir des éléments utiles à la préparation de crise en indiquant les secteurs risquant d'être impactés selon l'ampleur de la crue. En cas de crue, la situation sur le terrain pourra être différente de la zone inondée potentielle cartographiée, il conviendra donc de se référer impérativement aux consignes fournies par les services gestionnaires de crise.***

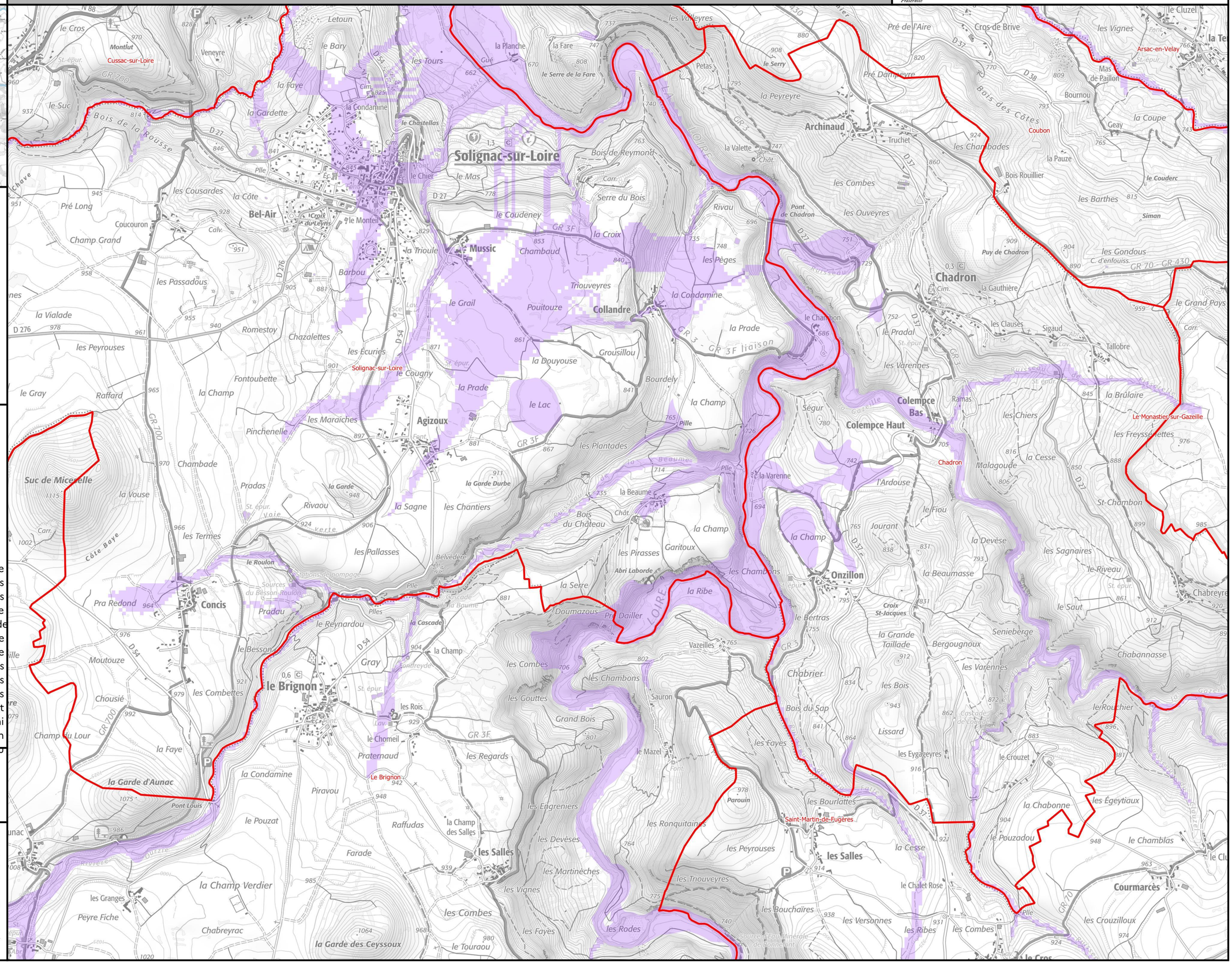
Solignac-sur-Loire
Bel-Air
Mussic
Collandre
Agizoux
Archinaud
Chadron
Colempce Bas
Colempce Haut
Onzillon
Concis
le Brignon
les Salles
Saint-Martin-de-Fugères
Le Monastier-sur-Gazeille
Courmarcès
Cussac-sur-Loire
Arsac-en-Velay
Coubon
Chadron
Le Brignon
Solignac-sur-Loire
Suc de Micrelle
Pont de Chadron
Puy de Chadron
Pont Louis
la Garde d'Aunac
la Garde des Ceyssoux
la Garde Durbe
Abri Laborde
Sources du Besson-Roulon
Stations de pompage
Cascade de la Beaume
Belvédère
Parouin
Source d'Eau Minérale de Bonnefont
LA LOIRE
GR 3
GR 3F
GR 3 - GR 3F liaison
GR 700
GR 70 - GR 430
GR 10
D 27
D 54
D 276
D 37
D 38
D 34
Bois de la Rousse
Bois des Côtes
Bois de Reymond
Bois du Château
Bois du Sap
Serre du Bois
Serre de la Fare
Côte Baye
Ruisseau de la Gazeille
Ruisseau de la Beaume
Ruisseau de Chadron
Ruisseau de la Rosselle
Ruisseau de Lagnac
Ruisseau de Fontfreyde
Ruisseau de Fontbonne
Ruisseau de Fontaine Froide
Ruisseau de Fontaine Froide
Ruisseau de Fontaine Froide