Plan de Prévention des Risques Naturels Littoraux

Département du Finistère - PPRN-L 1

Phase 2 : Caractérisation des aléas

Atlas cartographique

15/01/2016

HYN21668L

Informations qualité du document

Informations générales

Auteur(s)	Guillaume GHESQUIERE, Amel MECHROUH, M-Laure BOSSIS
Titre du projet	Plan de Prévention des Risques Naturels Littoraux –PPRN-L 1
Titre du document	Phase 2 : Atlas cartographique
Date	**15/01/2016**
Référence	**HYN21668L**

Destinataires

Envoyé à :		
Nom	**Organisme**	**Envoyé le :**
D. Blaise	DDTM	04/11/2015
Copie à :		

Historique modifications

Version	Date	Rédigé par	Visé par :
V0	18/12/2014	ML. BOSSIS / V. HUCHET	Pierre-Alain Rielland / ML BOSSIS
V1	09/02/2015	ML. BOSSIS / V. HUCHET	Pierre-Alain Rielland / ML BOSSIS
V2	11/10/2015	SA TAUPIN	ML BOSSIS
V3	04/11/2015	Z. LAURENT / F. COLOMBET	ML. BOSSIS
V4	15/01/2016	Z.LAURENT	ML.BOSSIS

Liste des cartographies

Série de cartes n°1 : Carte de synthèse des modes de submersion et d’écoulement et des hypothèses de défaillance des structures de protection

Série de cartes n°2 : Carte de l’aléa de submersion basée sur l’évènement référence sans prise en compte de l’effet des structures de protection

Série de cartes n°3 : Carte de l’aléa submersion de référence avec prise en compte de l’effet des structures de protection

Série de cartes n°4 : Carte des cotes d’eau pour l’aléa submersion de référence avec prise en compte de l’effet des structures de protection

Série de cartes n°5 : Carte de l’aléa submersion à échéance 100 ans (avec prise en compte de l’effet des structures de protection)

Série de cartes n°6 : Carte des cotes d’eau pour l’aléa submersion à échéance 100 ans (avec prise en compte de l’effet des structures de protection)

Série de cartes n°7 : Carte de l’aléa érosion

Série de cartes n°8 : Carte de l’aléa érosion intégrant le changement climatique

Série de cartes n°1 : Carte de synthèse des modes de submersion et d’écoulement et des hypothèses de défaillance des structures de protection

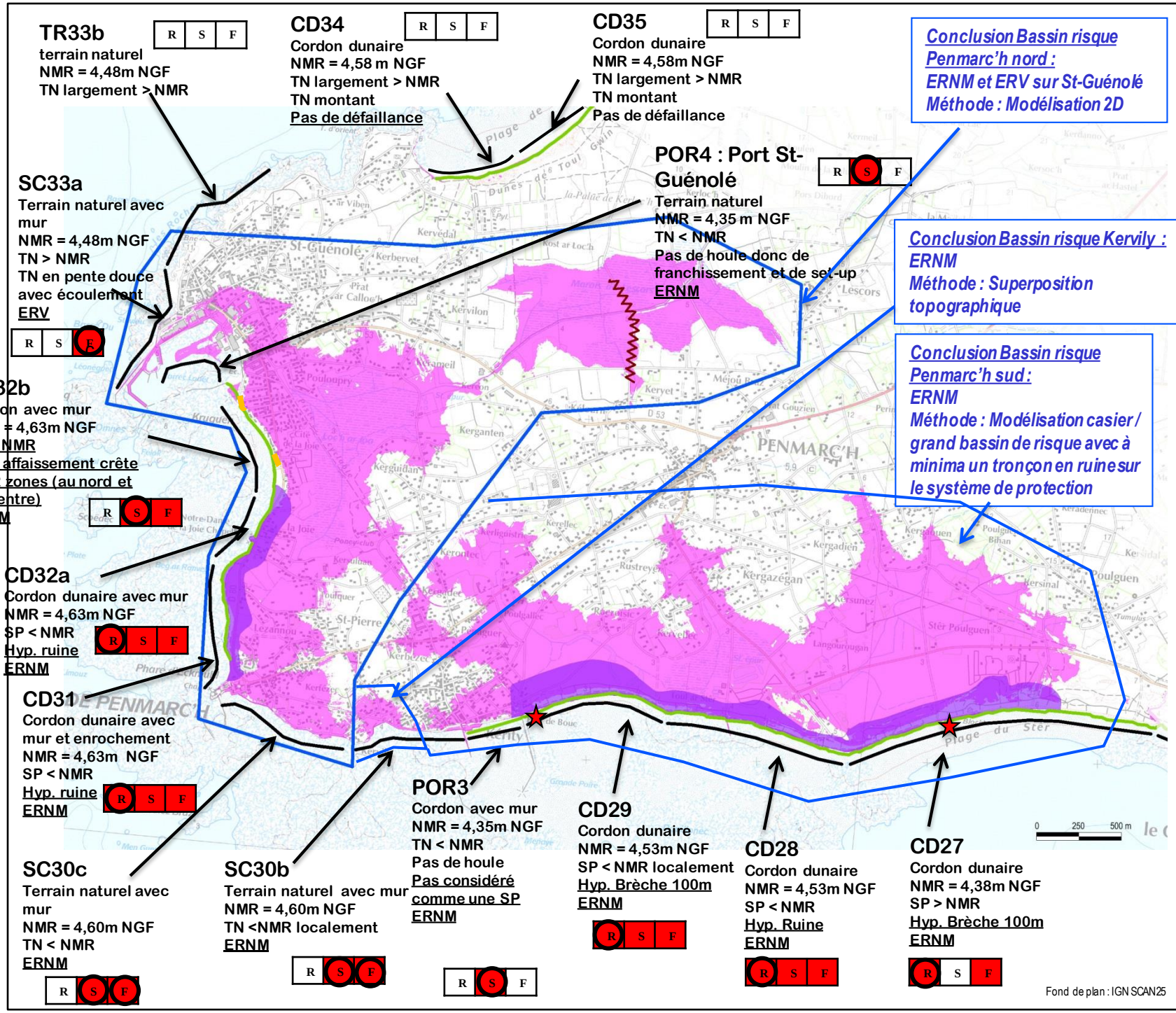

Liberté • Égalité • Fraternité
RÉPUBLIQUE FRANÇAISE

Plan de prévention des risques littoraux

Carte de synthèse des modes de submersion et d'écoulement et des hypothèses de défaillance des structures de protection

Penmarc'h

- Bassin de risque
- Zones basses par superposition topographique
- Cordons dunaires
- Ouvrages de protection contre les inondations (classés article R214.113 par arrêté)
- Digues de classe D
- Remblais d'infrastructure dans zones basses
- Bande de précaution

SC33a Découpage en tronçons homogènes et identifiant

TN : Terrain naturel
SP : Structure de protection contre la submersion
NMR : Niveau marin à la cote le plus important

Code de lecture des phénomènes à prendre en compte : R S F

R phénomène de rupture (ruine, brèche), affaissement cordon)
S phénomène de surverse
F phénomène de franchissement

phénomène potentiel pour l'évènement référence

phénomène retenu pour le calcul, car prépondérant sur le tronçon

Localisation de la brèche

Localisation de l'affaissement du cordon

Code de lecture des évènements à prendre en compte :

ERV : Evènement référence générant les volumes franchissants les plus importants

ERNM : Evènement référence générant le niveau marin le plus important

egis eau HYN21668L-PPRL29 2015

Conclusion bassin risque Red Dour :
ERNM
Méthode : superposition topographique

Conclusion Bassin risque port de Léchiagat (POR2) :
ERNM
Méthode : modèle à casier (jointure avec modèle de Tréffiagat)

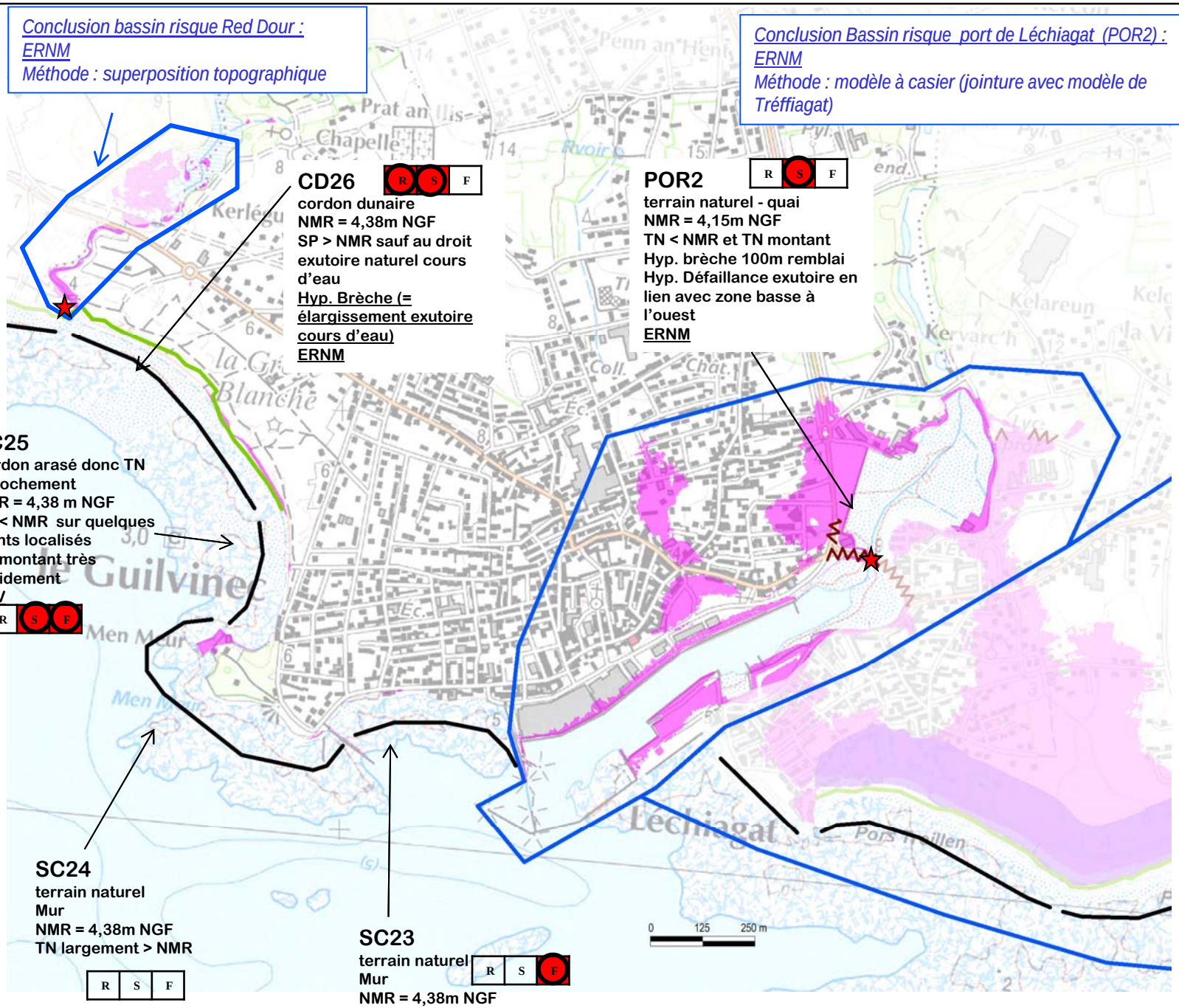

CD26 R S F
cordon dunaire
NMR = 4,38m NGF
SP > NMR sauf au droit exutoire naturel cours d'eau
Hyp. Brèche (= élargissement exutoire cours d'eau)
ERNM

POR2 R S F
terrain naturel - quai
NMR = 4,15m NGF
TN < NMR et TN montant
Hyp. brèche 100m remblai
Hyp. Défaillance exutoire en lien avec zone basse à l'ouest
ERNM

SC25
Cordon arasé donc TN
Enrochement
NMR = 4,38 m NGF
TN < NMR sur quelques points localisés
TN montant très rapidement
ERV
R S F

SC24
terrain naturel
Mur
NMR = 4,38m NGF
TN largement > NMR
R S F

SC23
terrain naturel
Mur
NMR = 4,38m NGF
TN > NMR et TN montant
ERV
R S F

Fond de plan : IGN SCAN25

Liberté • Égalité • Fraternité
RÉPUBLIQUE FRANÇAISE

Plan de prévention des risques littoraux

Carte de synthèse des modes de submersion et d'écoulement et des hypothèses de défaillance des structures de protection

Le Guilvinec

- Bassin de risque
- Zones basses par superposition topographique
- Cordons dunaires
- Ouvrages de protection contre les inondations (classés article R214.113 par arrêté)
- Digues de classe D
- Remblais d'infrastructure dans zones basses
- Bande de précaution

SC33a — Découpage en tronçons homogènes et identifiant

TN : Terrain naturel
SP : Structure de protection contre la submersion
NMR : Niveau marin à la cote le plus important

Code de lecture des phénomènes à prendre en compte : R S F

- **R** phénomène de rupture (ruine, brèche), affaissement cordon)
- **S** phénomène de surverse
- **F** phénomène de franchissement

- phénomène potentiel pour l'évènement référence
- phénomène retenu pour le calcul, car prépondérant sur le tronçon
- Localisation de la brèche
- Localisation de l'affaissement du cordon

Code de lecture des évènements à prendre en compte :

ERV : Evènement référence générant les volumes franchissants les plus importants

ERNM : Evènement référence générant le niveau marin le plus important

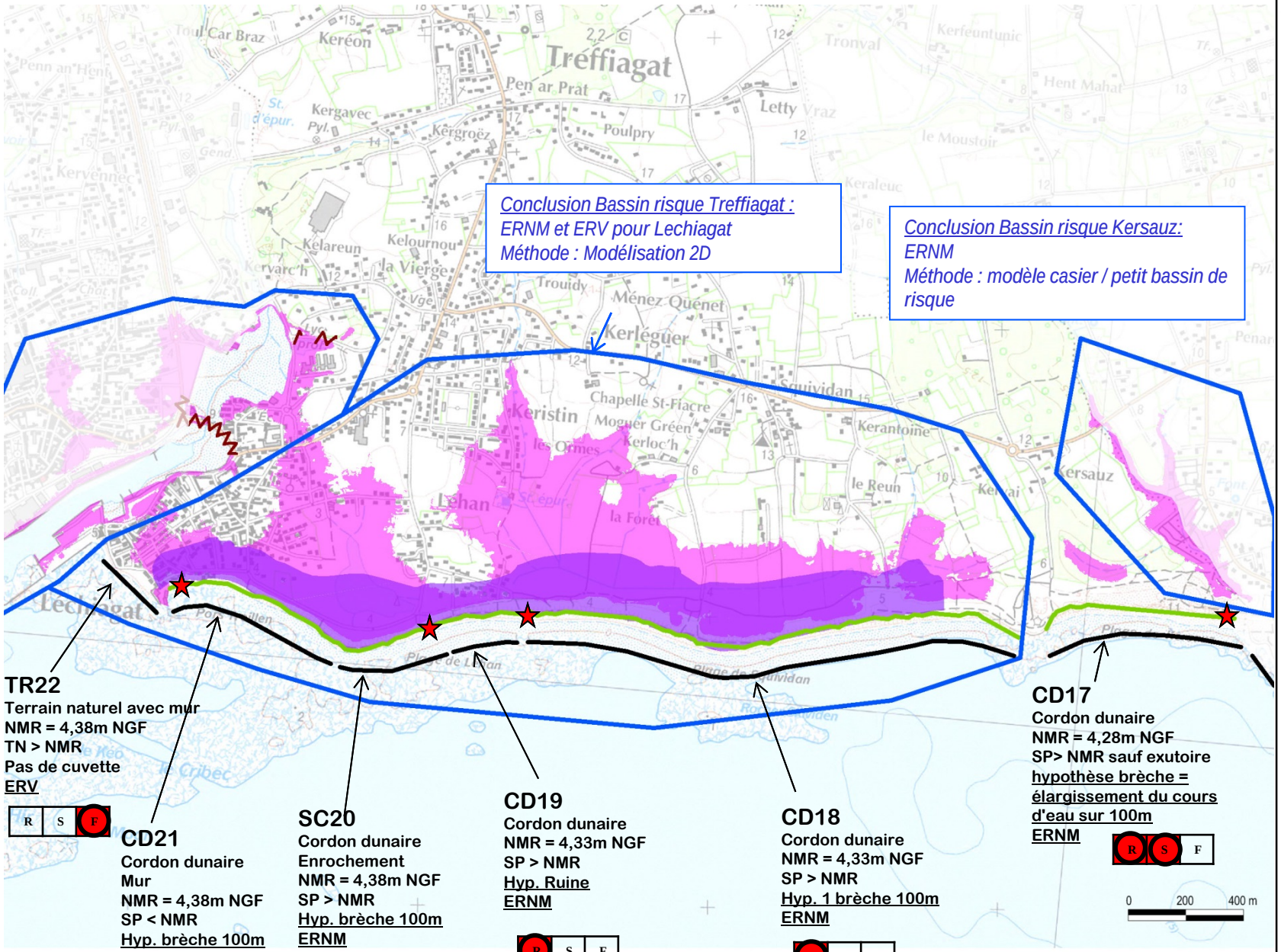

Fond de plan : IGN SCAN25

Liberté • Égalité • Fraternité
RÉPUBLIQUE FRANÇAISE

Plan de prévention des risques littoraux

Carte de synthèse des modes de submersion et d'écoulement et des hypothèses de défaillance des structures de protection

Treffiagat

- Bassin de risque
- Zones basses par superposition topographique
- Cordons dunaires
- Ouvrages de protection contre les inondations (classés article R214.113 par arrêté)
- Digues de classe D
- Remblais d'infrastructure dans zones basses
- Bande de précaution

SC33a — Découpage en tronçons homogènes et identifiant

TN : Terrain naturel

SP : Structure de protection contre la submersion

NMR : Niveau marin à la cote le plus important

Code de lecture des phénomènes à prendre en compte : R S F

- **R** phénomène de rupture (ruine, brèche), affaissement cordon)
- **S** phénomène de surverse
- **F** phénomène de franchissement

phénomène potentiel pour l'évènement référence

phénomène retenu pour le calcul, car prépondérant sur le tronçon

Localisation de la brèche

Localisation de l'affaissement du cordon

Code de lecture des évènements à prendre en compte :

ERV : Evènement référence générant les volumes franchissants les plus importants

ERNM : Evènement référence générant le niveau marin le plus important

EST7
Terrain naturel
NMR = 4,05m NGF
TN < NMR
TN montant
Hypo digue classe D ruine et remblai brèche 100m
ERNM

R **S** F

Conclusion Bassin risque estuaire de Plobannalec- Lesconil (EST7):
ERNM
Méthode : modèle à casier

Conclusion Bassin risque port de Lesconil :
ERNM
Défaillance de l'exutoire eaux pluviales du port qui relie une zone basse en retrait
Méthode : Superposition topographique

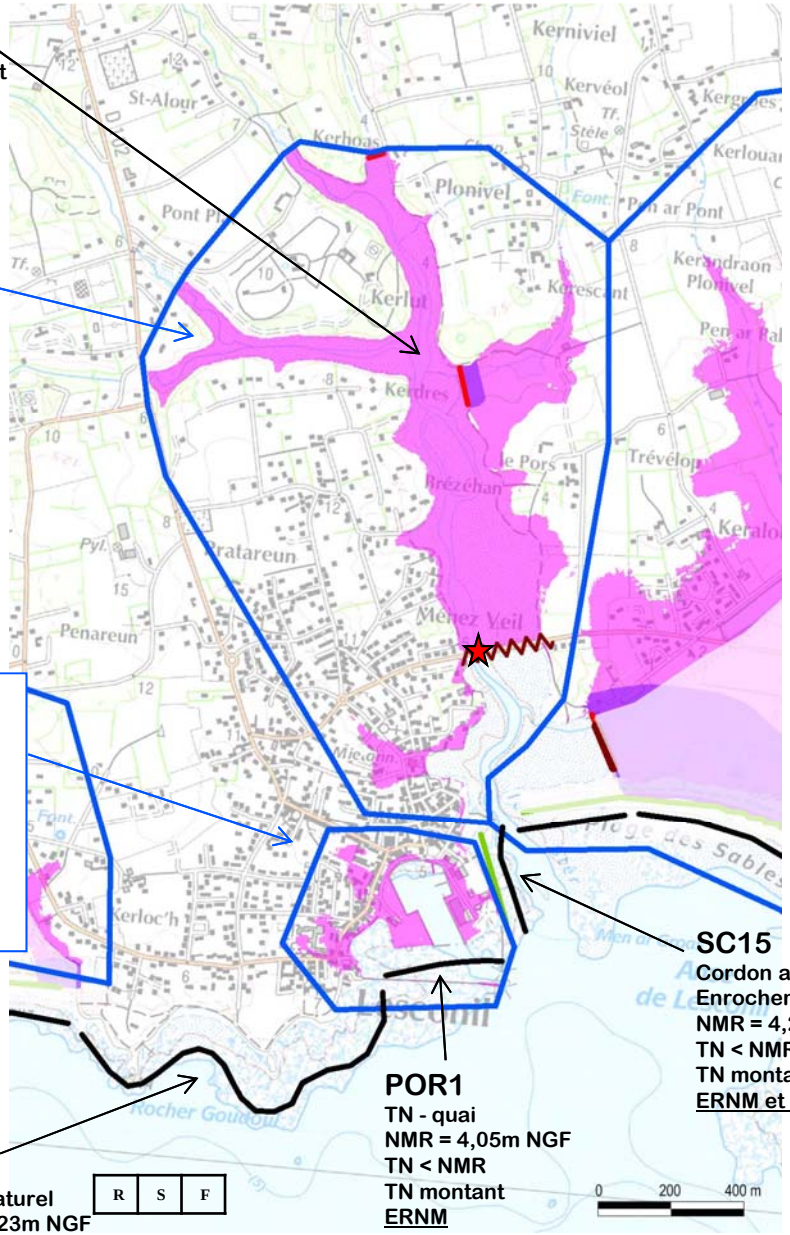

TR16
terrain naturel
NMR = 4,23m NGF
TN largement > NMR
pas de zone basse

R S F

POR1
TN - quai
NMR = 4,05m NGF
TN < NMR
TN montant
ERNM

R **S** F

SC15
Cordon arasé donc TN
Enrochement
NMR = 4,28m NGF
TN < NMR localement
TN montant
ERNM et ERV

R **S** **F**

Fond de plan : IGN SCAN25

Liberté • Égalité • Fraternité
RÉPUBLIQUE FRANÇAISE

Plan de prévention des risques littoraux

Carte de synthèse des modes de submersion et d'écoulement et des hypothèses de défaillance des structures de protection

Plobannalec-Lesconil

- Bassin de risque
- Zones basses par superposition topographique
- Cordons dunaires
- Ouvrages de protection contre les inondations (classés article R214.113 par arrêté)
- Digues de classe D
- Remblais d'infrastructure dans zones basses
- Bande de précaution

SC33a — Découpage en tronçons homogènes et identifiant

TN : Terrain naturel
SP : Structure de protection contre la submersion
NMR : Niveau marin à la cote le plus important

Code de lecture des phénomènes à prendre en compte : R S F

R phénomène de rupture (ruine, brèche), affaissement cordon)
S phénomène de surverse
F phénomène de franchissement

phénomène potentiel pour l'évènement référence
phénomène retenu pour le calcul, car prépondérant sur le tronçon
Localisation de la brèche
Localisation de l'affaissement du cordon

Code de lecture des évènements à prendre en compte :

ERV : Evènement référence générant les volumes franchissants les plus importants

ERNM : Evènement référence générant le niveau marin le plus important

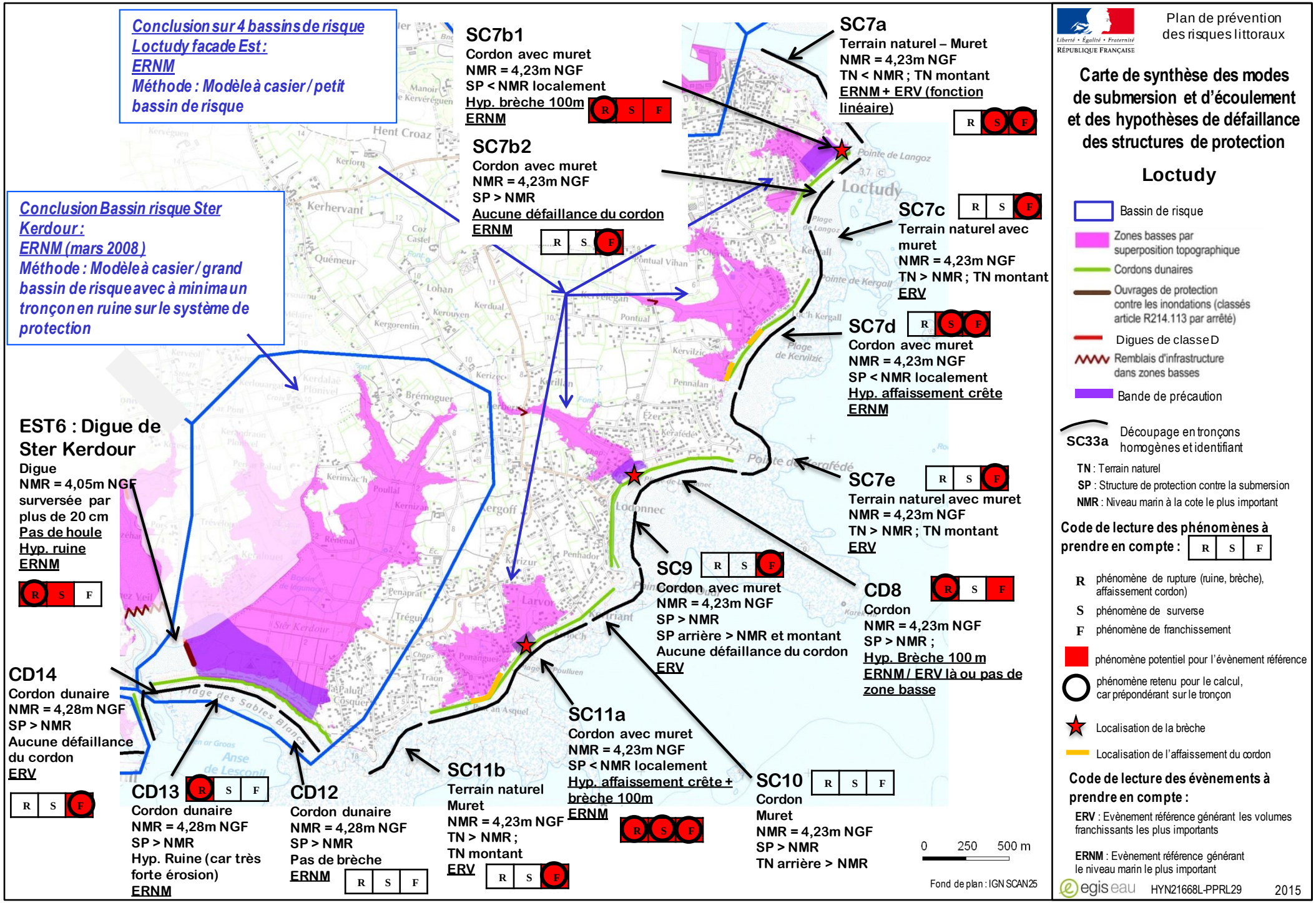

Liberté • Égalité • Fraternité
RÉPUBLIQUE FRANÇAISE

Plan de prévention des risques littoraux

Carte de synthèse des modes de submersion et d'écoulement et des hypothèses de défaillance des structures de protection

Loctudy

- Bassin de risque
- Zones basses par superposition topographique
- Cordons dunaires
- Ouvrages de protection contre les inondations (classés article R214.113 par arrêté)
- Digues de classe D
- Remblais d'infrastructure dans zones basses
- Bande de précaution

SC33a — Découpage en tronçons homogènes et identifiant

TN : Terrain naturel
SP : Structure de protection contre la submersion
NMR : Niveau marin à la cote le plus important

Code de lecture des phénomènes à prendre en compte : R S F

- **R** phénomène de rupture (ruine, brèche), affaissement cordon)
- **S** phénomène de surverse
- **F** phénomène de franchissement
- phénomène potentiel pour l'évènement référence
- phénomène retenu pour le calcul, car prépondérant sur le tronçon
- Localisation de la brèche
- Localisation de l'affaissement du cordon

Code de lecture des évènements à prendre en compte :

ERV : Evènement référence générant les volumes franchissants les plus importants

ERNM : Evènement référence générant le niveau marin le plus important

egis eau HYN21668L-PPRL29 2015

Bassin risque Pont l'Abbé (EST5b)
Terrain naturel
NMR = 4,05m NGF
Pas de houle
TN < NMR
ERNM

R | **S** | F

Conclusion Bassin risque de Pont l'Abbé (EST5b):
ERNM
Méthode : Superposition topographique

Bassin risque Estuaire de Pont l'Abbé (EST5a)
Terrain naturel
NMR = 4,05m NGF
Pas de houle
TN < NMR
Lorsque Digue classe D : hyp ruine
ERNM

R | **S** | F

Conclusion Bassin risque estuaire de Pont l'Abbé (EST5a) :
ERNM
Méthode : Superposition topographique

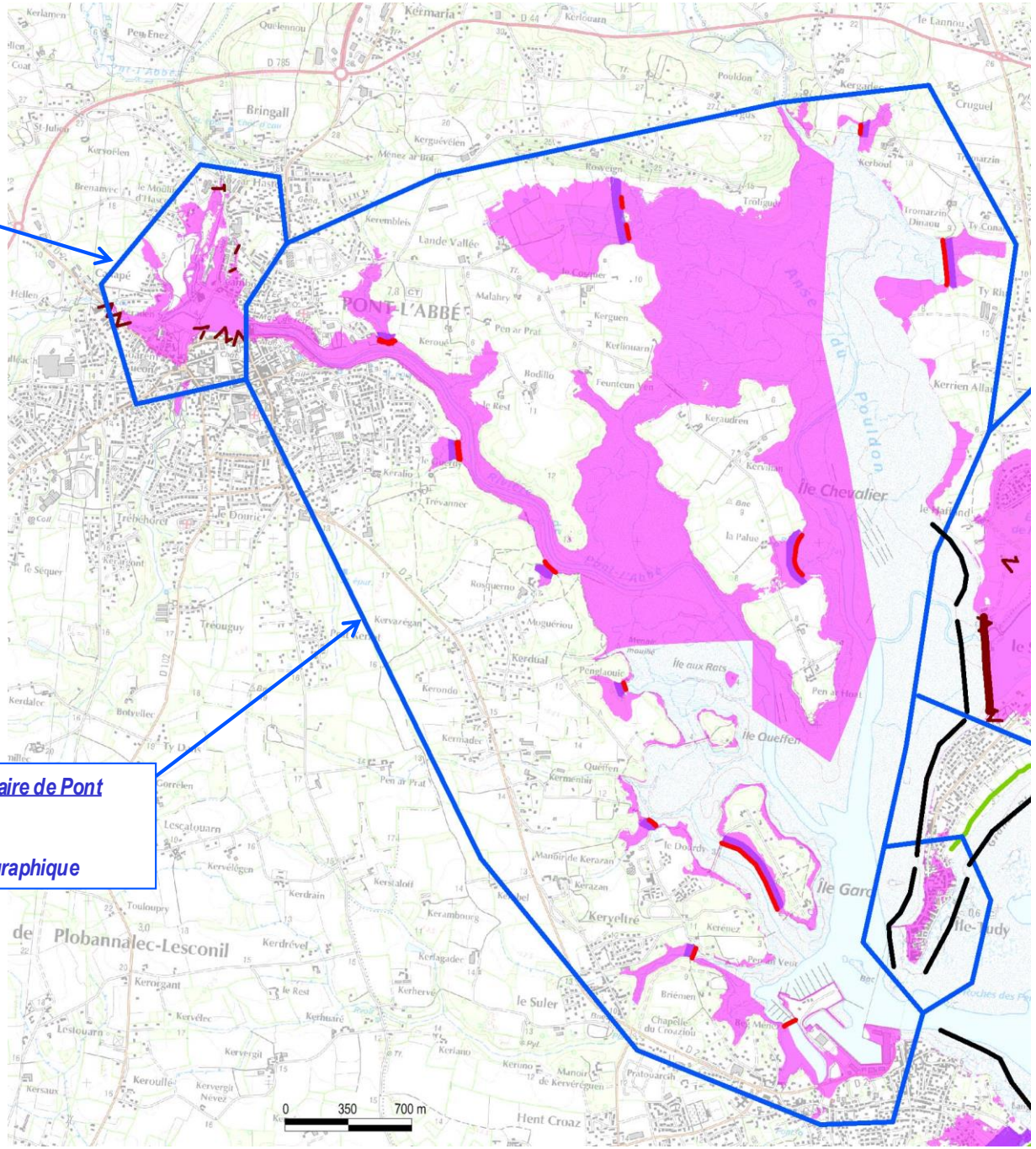

Fond de plan : IGN SCAN25

Liberté • Égalité • Fraternité
RÉPUBLIQUE FRANÇAISE

Plan de prévention des risques littoraux

Carte de synthèse des modes de submersion et d'écoulement et des hypothèses de défaillance des structures de protection

Estuaire de la rivière de Pont l'Abbé

- Bassin de risque
- Zones basses par superposition topographique
- Cordons dunaires
- Ouvrages de protection contre les inondations (classés article R214.113 par arrêté)
- Digues de classe D
- Remblais d'infrastructure dans zones basses
- Bande de précaution

SC33a Découpage en tronçons homogènes et identifiant

TN : Terrain naturel
SP : Structure de protection contre la submersion
NMR : Niveau marin à la cote le plus important

Code de lecture des phénomènes à prendre en compte : R | S | F

R phénomène de rupture (ruine, brèche), affaissement cordon)
S phénomène de surverse
F phénomène de franchissement

- phénomène potentiel pour l'évènement référence
- phénomène retenu pour le calcul, car prépondérant sur le tronçon
- Localisation de la brèche
- Localisation de l'affaissement du cordon

Code de lecture des évènements à prendre en compte :

ERV : Evènement référence générant les volumes franchissants les plus importants

ERNM : Evènement référence générant le niveau marin le plus important

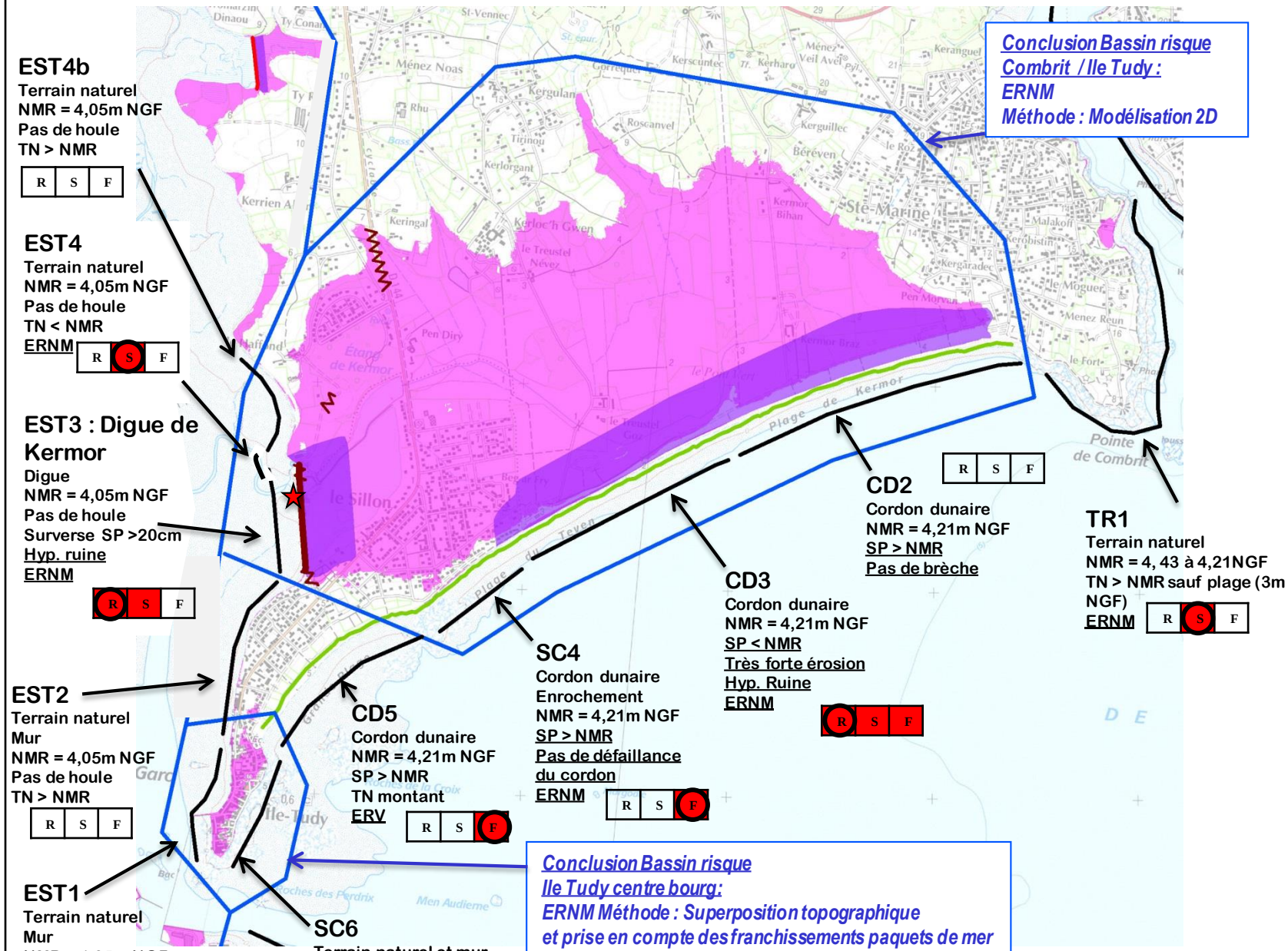

Plan de prévention des risques littoraux

Carte de synthèse des modes de submersion et d'écoulement et des hypothèses de défaillance des structures de protection

Combrit – Ile tudy

- Bassin de risque
- Zones basses par superposition topographique
- Cordons dunaires
- Ouvrages de protection contre les inondations (classés article R214.113 par arrêté)
- Digues de classe D
- Remblais d'infrastructure dans zones basses
- Bande de précaution

SC33a — Découpage en tronçons homogènes et identifiant

TN : Terrain naturel
SP : Structure de protection contre la submersion
NMR : Niveau marin à la cote le plus important

Code de lecture des phénomènes à prendre en compte : R S F

- **R** phénomène de rupture (ruine, brèche), affaissement cordon)
- **S** phénomène de surverse
- **F** phénomène de franchissement

phénomène potentiel pour l'évènement référence

phénomène retenu pour le calcul, car prépondérant sur le tronçon

Localisation de la brèche

Localisation de l'affaissement du cordon

Code de lecture des évènements à prendre en compte :

ERV : Evènement référence générant les volumes franchissants les plus importants

ERNM : Evènement référence générant le niveau marin le plus important

egis eau HYN21668L-PPRL29 2015

Série de cartes n°2 : Carte de l’aléa de submersion basée sur l’évènement référence sans prise en compte de l’effet des structures de protection

Liberté • Égalité • Fraternité
RÉPUBLIQUE FRANÇAISE
Préfet du Finistère

PLAN DE PRÉVENTION DES RISQUES LITTORAUX

PPRL-1 - Ouest Odet

Carte de l'aléa de submersion basée sur l'évènement référence (sans prise en compte de l'effet des structures de protection)

Commune de Penmarc'h

Carte n° 1

(carte par bassin de risque)

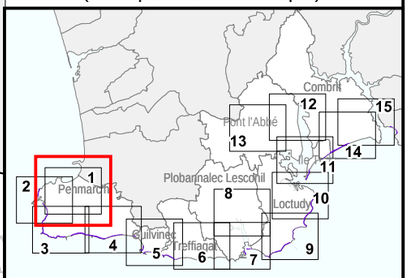

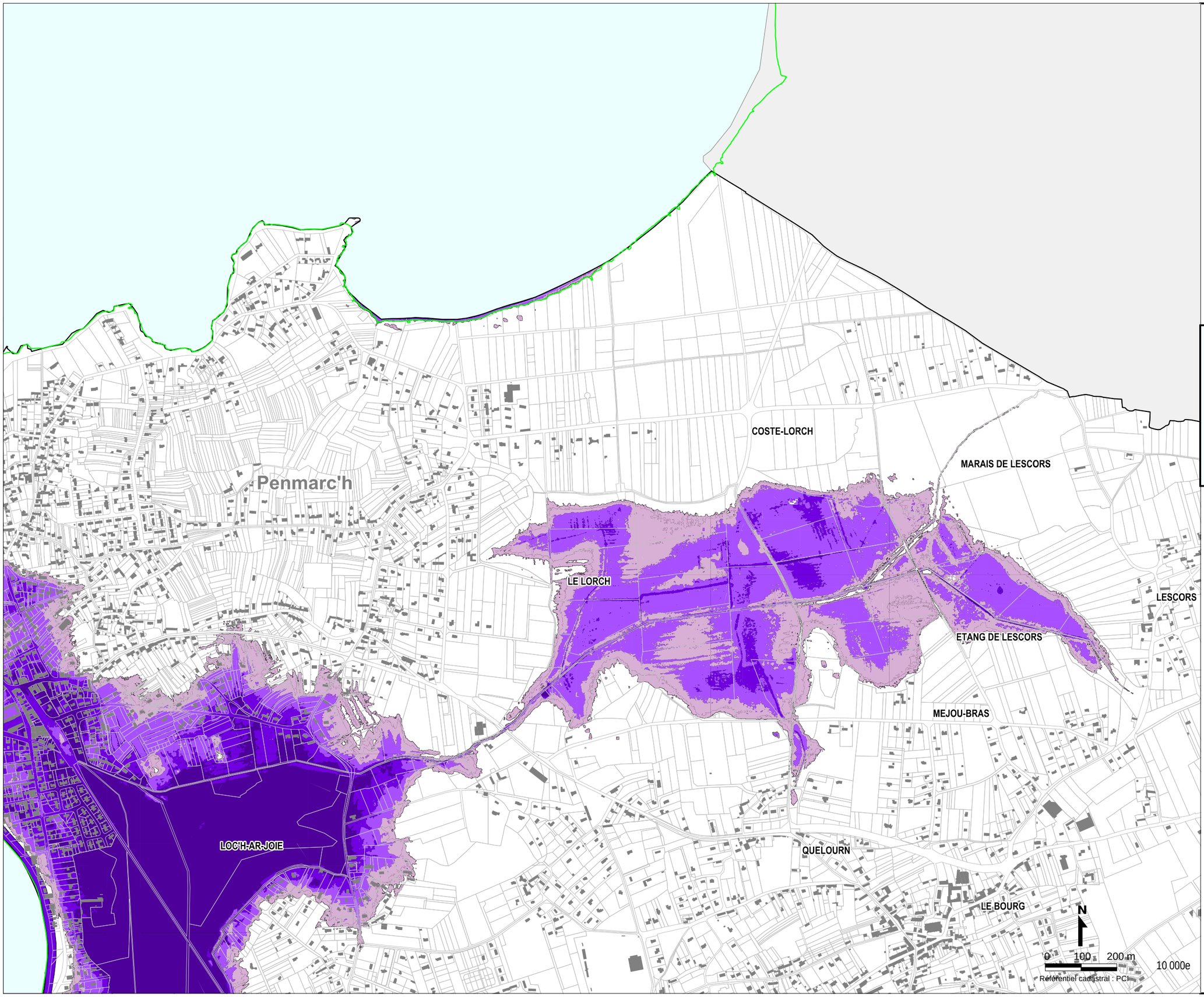

Légende

- Limite de commune
- Trait de côte actuel

Aléas

- Faible
- Moyen
- Fort
- Très fort
- Zones soumises à des chocs mécaniques des vagues
- Zones soumises à des projections et à des chocs mécaniques des vagues

Le trait de côte actuel ne correspond pas à la limite cadastrale, en raison des phénomènes permanents d'érosion et d'accrétion de la côte.
Aussi pour la définition de l'aléa submersion lié aux franchissements c'est le trait de côte actuel qui est pris en compte.

Sources : Cadastre PCI 2012 et Ortho photo 2012

Référentiel cadastral : PCI

egis

HYN21668L-PPRL29

2015

Liberté • Égalité • Fraternité
RÉPUBLIQUE FRANÇAISE
Préfet du Finistère

PLAN DE PRÉVENTION DES RISQUES LITTORAUX

PPRL-1 - Ouest Odet

Carte de l'aléa de submersion basée sur l'évènement référence (sans prise en compte de l'effet des structures de protection)

Commune de Penmarc'h

Carte n° 2

(carte par bassin de risque)

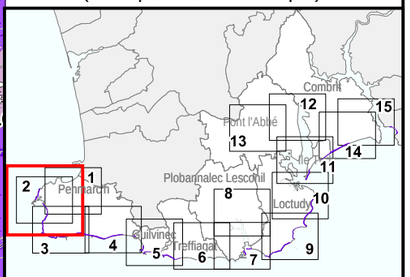

Penmarc'h
SAINT-GUENOLE
LE PORT
LOC'H-AR-JOIE
LE L
KERLIGUISTRIC
KEREL
KERONTEC
STER-VIAN
PENAGUER

N

0 100 200 m

10 000e

Référentiel cadastral : PCI

Légende

- Limite de commune
- Trait de côte actuel

Aléas

- Faible
- Moyen
- Fort
- Très fort
- Zones soumises à des chocs mécaniques des vagues
- Zones soumises à des projections et à des chocs mécaniques des vagues

Le trait de côte actuel ne correspond pas à la limite cadastrale, en raison des phénomènes permanents d'érosion et d'accrétion de la côte.
Aussi pour la définition de l'aléa submersion lié aux franchissements c'est le trait de côte actuel qui est pris en compte.

Sources : Cadastre PCI 2012 et Ortho photo 2012

egis HYN21668L-PPRL29 2015

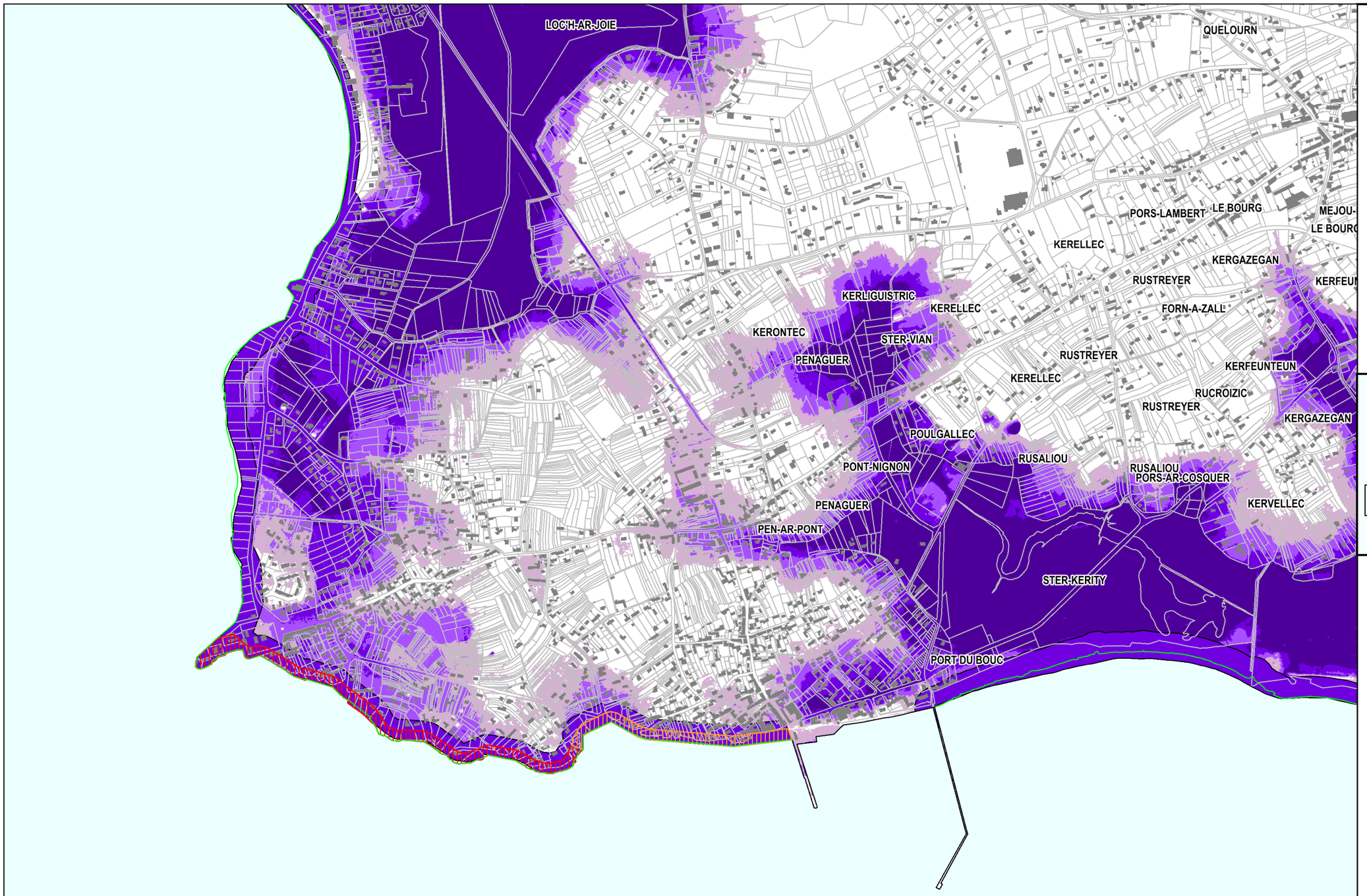

Liberté • Égalité • Fraternité
RÉPUBLIQUE FRANÇAISE
Préfet du Finistère

PLAN DE PRÉVENTION DES RISQUES LITTORAUX

PPRL-1 - Ouest Odet

Carte de l'aléa de submersion basée sur l'évènement référence (sans prise en compte de l'effet des structures de protection)

Communes de Penmarc'h

Carte n° 3

(carte par bassin de risque)

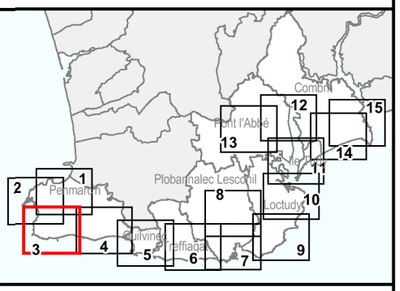

Légende

- Limite de commune
- Trait de côte actuel

Aléas

- Faible
- Moyen
- Fort
- Très fort
- Zones soumises à des chocs mécaniques des vagues
- Zones soumises à des projections et à des chocs mécaniques des vagues

Le trait de côte actuel ne correspond pas à la limite cadastrale, en raison des phénomènes permanents d'érosion et d'accrétion de la côte.
Aussi pour la définition de l'aléa submersion lié aux franchissements c'est le trait de côte actuel qui est pris en compte.

N

0 100 200 m

Référentiel cadastral : PCI

10 000e

Sources : Cadastre PCI 2012 et Ortho photo 2012

egis HYN21668L-PPRL29 2015

Penmarc'h

LE BOURG

MEJOU-LECHIGOU

LE BOURG

LE BOURG

KERGROES

MENEZ-AR-VROACH

KERFEUNTEUN

KERGAZEGAN

TOUL-AR-STER

STER-POULGUEN

STER-POULGUEN

PLOMEUR

POULGUEN

Guilvinec

Combrit

Pont l'Abbé

Plobannalec Lesconil

Penmarch

Guilvinec

Treffiagat

Loctudy

0 100 200 m

Référentiel cadastral : PCI

10 000e

Liberté • Égalité • Fraternité
RÉPUBLIQUE FRANÇAISE
Préfet du Finistère

PLAN DE PRÉVENTION DES RISQUES LITTORAUX

PPRL-1 - Ouest Odet

Carte de l'aléa de submersion basée sur l'évènement référence (sans prise en compte de l'effet des structures de protection)

Communes de Penmarc'h et du Guilvinec

Carte n° 4

(carte par bassin de risque)

Légende

- Limite de commune
- Trait de côte actuel

Aléas

- Faible
- Moyen
- Fort
- Très fort
- Zones soumises à des chocs mécaniques des vagues
- Zones soumises à des projections et à des chocs mécaniques des vagues

Le trait de côte actuel ne correspond pas à la limite cadastrale, en raison des phénomènes permanents d'érosion et d'accrétion de la côte.
Aussi pour la définition de l'aléa submersion lié aux franchissements c'est le trait de côte actuel qui est pris en compte.

Sources : Cadastre PCI 2012 et Ortho photo 2012

egis HYN21668L-PPRL29 2015

PLOMEUR

POULGUEN

Penmarc'h

STER-POULGUEN

Guilvinec

Treffiagat

QUARTIER DU TRANSVAAL

LECHIAGAT

LEHAN

Liberté • Égalité • Fraternité
RÉPUBLIQUE FRANÇAISE
Préfet du Finistère

PLAN DE PRÉVENTION DES RISQUES LITTORAUX

PPRL-1 - Ouest Odet

Carte de l'aléa de submersion basée sur l'évènement référence (sans prise en compte de l'effet des structures de protection)

Communes du Guilvinec et Treffiagat

Carte n° 5

(carte par bassin de risque)

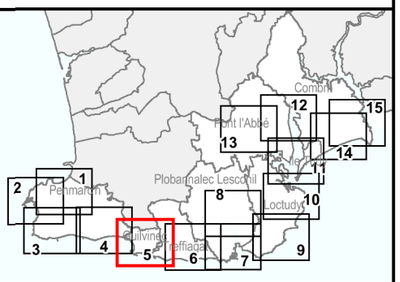

Légende

- Limite de commune
- Trait de côte actuel

Aléas

- Faible
- Moyen
- Fort
- Très fort

- Zones soumises à des chocs mécaniques des vagues
- Zones soumises à des projections et à des chocs mécaniques des vagues

Le trait de côte actuel ne correspond pas à la limite cadastrale, en raison des phénomènes permanents d'érosion et d'accrétion de la côte.
Aussi pour la définition de l'aléa submersion lié aux franchissements c'est le trait de côte actuel qui est pris en compte.

N

0 100 200 m

10 000e

Référentiel cadastral : PCI

Sources : Cadastre PCI 2012 et Ortho photo 2012

egis HYN21668L-PPRL29 2015

Liberté • Égalité • Fraternité
RÉPUBLIQUE FRANÇAISE
Préfet du Finistère

PLAN DE PRÉVENTION DES RISQUES LITTORAUX

PPRL-1 - Ouest Odet

Carte de l'aléa de submersion basée sur l'évènement référence (sans prise en compte de l'effet des structures de protection)

Communes de Treffiagat et Plobannalec Lesconil

Carte n° 6

(carte par bassin de risque)

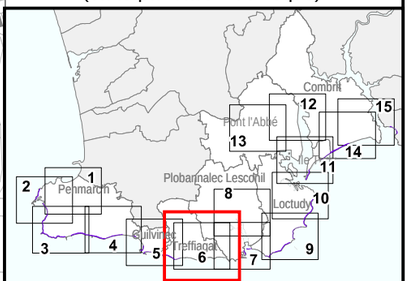

Plobannalec Lesconil

Treffiagat

LEHAN

Légende

- Limite de commune
- Trait de côte actuel

Aléas

- Faible
- Moyen
- Fort
- Très fort
- Zones soumises à des chocs mécaniques des vagues
- Zones soumises à des projections et à des chocs mécaniques des vagues

Le trait de côte actuel ne correspond pas à la limite cadastrale, en raison des phénomènes permanents d'érosion et d'accrétion de la côte.
Aussi pour la définition de l'aléa submersion lié aux franchissements c'est le trait de côte actuel qui est pris en compte.

N

0 100 200 m

10 000e

Référentiel cadastral : PCI

Sources : Cadastre PCI 2012 et Ortho photo 2012

egis HYN21668L-PPRL29 2015

Liberté • Égalité • Fraternité
RÉPUBLIQUE FRANÇAISE
Préfet du Finistère

PLAN DE PRÉVENTION DES RISQUES LITTORAUX

PPRL-1 - Ouest Odet

Carte de l'aléa de submersion basée sur l'évènement référence (sans prise en compte de l'effet des structures de protection)

Communes de Loctudy et Plobannalec Lesconil

Carte n° 7
(carte par bassin de risque)

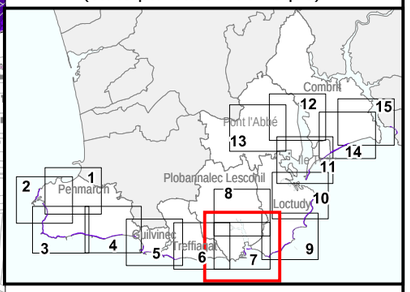

Légende

- Limite de commune
- Trait de côte actuel

Aléas

- Faible
- Moyen
- Fort
- Très fort
- Zones soumises à des chocs mécaniques des vagues
- Zones soumises à des projections et à des chocs mécaniques des vagues

Le trait de côte actuel ne correspond pas à la limite cadastrale, en raison des phénomènes permanents d'érosion et d'accrétion de la côte.
Aussi pour la définition de l'aléa submersion lié aux franchissements c'est le trait de côte actuel qui est pris en compte.

Plobannalec Lesconil

Loctudy

N

0 100 200 m

10 000e

Référentiel cadastral : PCI

Sources : Cadastre PCI 2012 et Ortho photo 2012

egis HYN21668L-PPRL29 2015

Liberté • Égalité • Fraternité
RÉPUBLIQUE FRANÇAISE
Préfet du Finistère

PLAN DE PRÉVENTION DES RISQUES LITTORAUX

PPRL-1 - Ouest Odet

Carte de l'aléa de submersion basée sur l'évènement référence (sans prise en compte de l'effet des structures de protection)

Communes de Loctudy et Plobannalec Lesconil

Carte n° 8

(carte par bassin de risque)

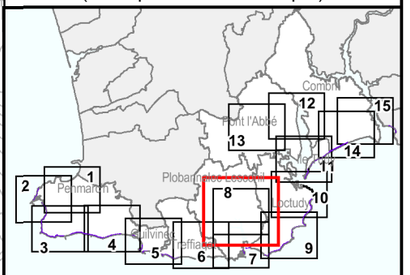

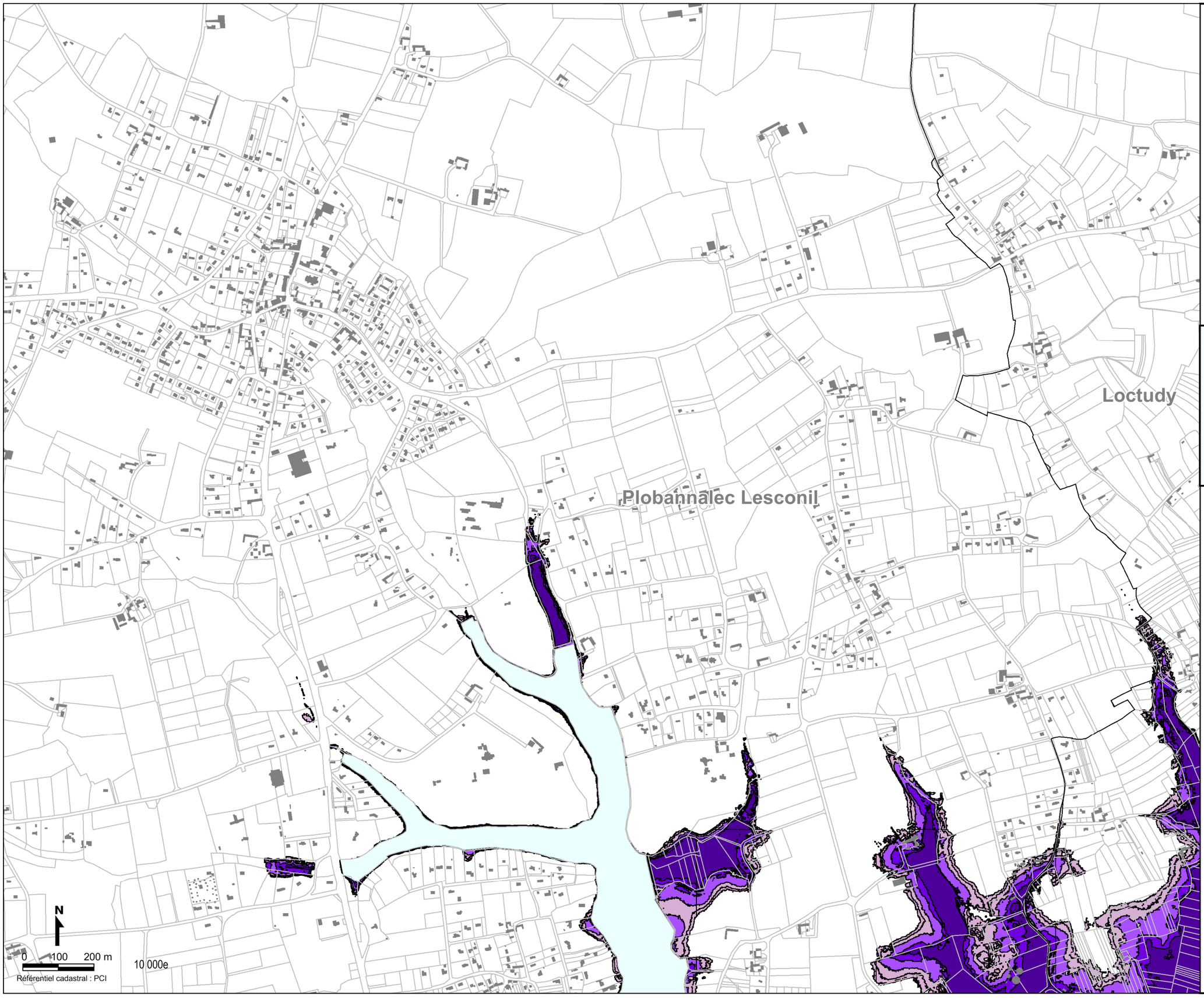

Légende

- Limite de commune
- Trait de côte actuel

Aléas

- Faible
- Moyen
- Fort
- Très fort

- Zones soumises à des chocs mécaniques des vagues
- Zones soumises à des projections et à des chocs mécaniques des vagues

Le trait de côte actuel ne correspond pas à la limite cadastrale, en raison des phénomènes permanents d'érosion et d'accrétion de la côte.
Aussi pour la définition de l'aléa submersion lié aux franchissements c'est le trait de côte actuel qui est pris en compte.

Sources : Cadastre PCI 2012 et Ortho photo 2012

egis HYN21668L-PPRL29 2015

Liberté • Égalité • Fraternité
RÉPUBLIQUE FRANÇAISE
Préfet du Finistère

PLAN DE PRÉVENTION DES RISQUES LITTORAUX

PPRL-1 - Ouest Odet

Carte de l'aléa de submersion basée sur l'évènement référence (sans prise en compte de l'effet des structures de protection)

Communes de Loctudy

Carte n° 9

(carte par bassin de risque)

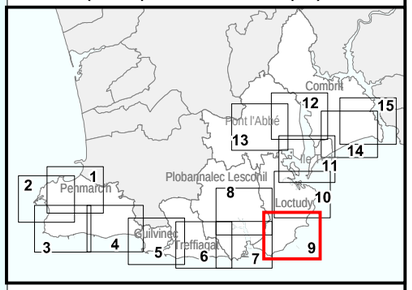

Légende

- Limite de commune
- Trait de côte actuel

Aléas

- Faible
- Moyen
- Fort
- Très fort
- Zones soumises à des chocs mécaniques des vagues
- Zones soumises à des projections et à des chocs mécaniques des vagues

Le trait de côte actuel ne correspond pas à la limite cadastrale, en raison des phénomènes permanents d'érosion et d'accrétion de la côte.
Aussi pour la définition de l'aléa submersion lié aux franchissements c'est le trait de côte actuel qui est pris en compte.

N

0 100 200 m

10 000e

Référentiel cadastral : PCI

Sources : Cadastre PCI 2012 et Ortho photo 2012

egis HYN21668L-PPRL29 2015

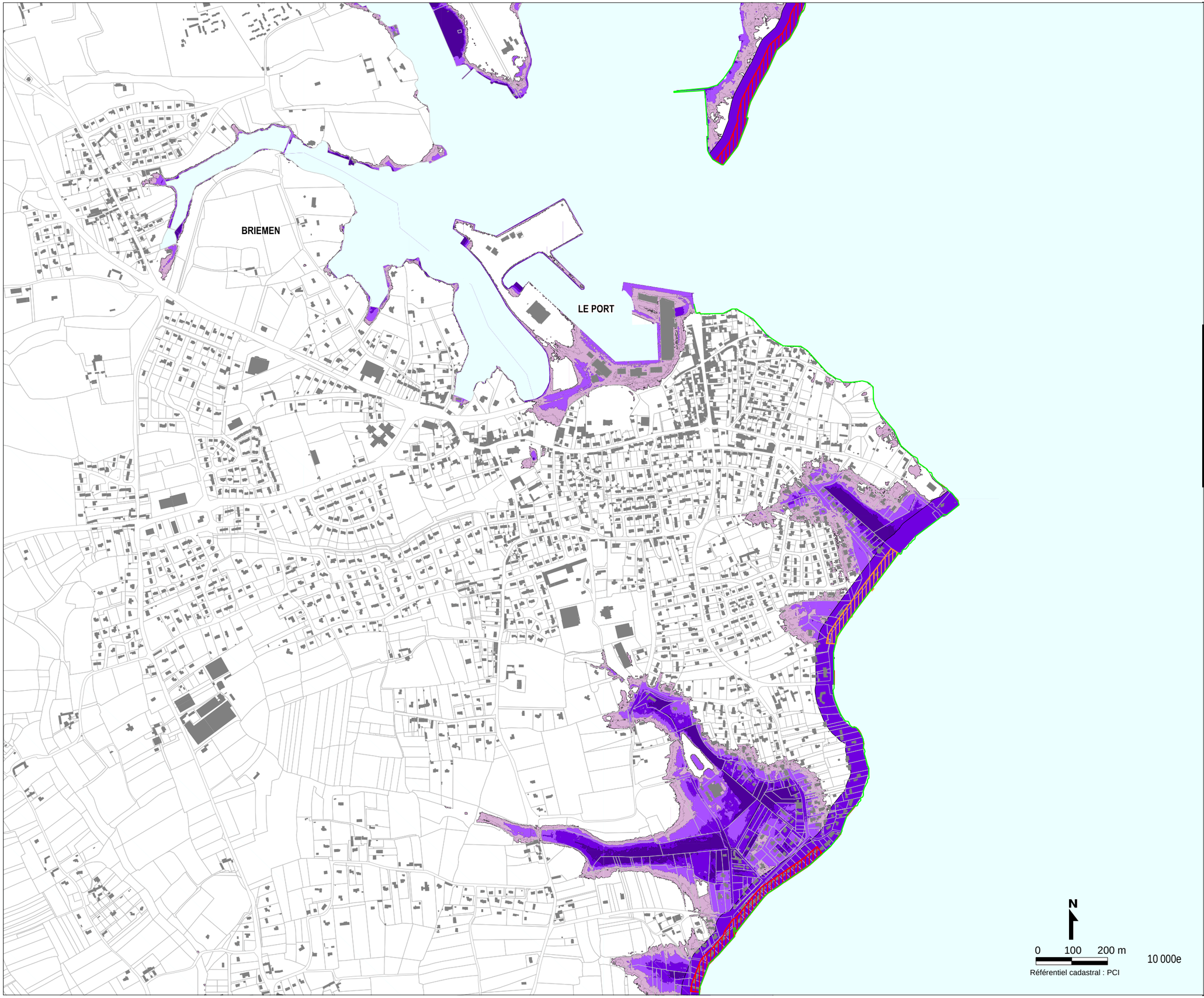

Liberté • Égalité • Fraternité
RÉPUBLIQUE FRANÇAISE
Préfet du Finistère

PLAN DE PRÉVENTION DES RISQUES LITTORAUX

PPRL-1 - Ouest Odet

Carte de l'aléa de submersion basée sur l'évènement référence (sans prise en compte de l'effet des structures de protection)

Communes de Loctudy

Carte n° 10

(carte par bassin de risque)

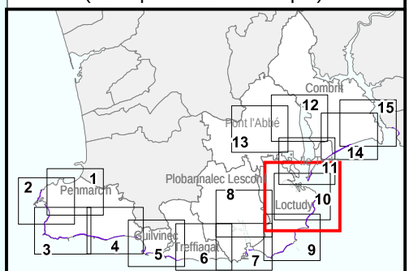

Légende

Limite de commune

Trait de côte actuel

Aléas

Faible

Moyen

Fort

Très fort

Zones soumises à des chocs mécaniques des vagues

Zones soumises à des projections et à des chocs mécaniques des vagues

Le trait de côte actuel ne correspond pas à la limite cadastrale, en raison des phénomènes permanents d'érosion et d'accrétion de la côte.
Aussi pour la définition de l'aléa submersion lié aux franchissements c'est le trait de côte actuel qui est pris en compte.

Sources : Cadastre PCI 2012 et Ortho photo 2012

egis HYN21668L-PPRL29 2015

ETANG DE KERMOR

LE SILLON

LE SILLON

BRIEMEN

N

0 100 200 m

Référentiel cadastral : PCI

10 000e

Liberté • Égalité • Fraternité
RÉPUBLIQUE FRANÇAISE
Préfet du Finistère

PLAN DE PRÉVENTION DES RISQUES LITTORAUX

PPRL-1 - Ouest Odet

Carte de l'aléa de submersion basée sur l'évènement référence (sans prise en compte de l'effet des structures de protection)

Communes de Loctudy, Pont l'Abbé, Ile Tudy et Combrit

Carte n° 11

(carte par bassin de risque)

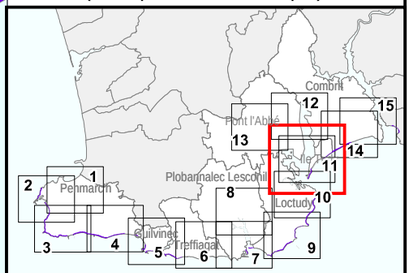

Légende

- Limite de commune
- Trait de côte actuel

Aléas

- Faible
- Moyen
- Fort
- Très fort

- Zones soumises à des chocs mécaniques des vagues
- Zones soumises à des projections et à des chocs mécaniques des vagues

Le trait de côte actuel ne correspond pas à la limite cadastrale, en raison des phénomènes permanents d'érosion et d'accrétion de la côte.
Aussi pour la définition de l'aléa submersion lié aux franchissements c'est le trait de côte actuel qui est pris en compte.

Sources : Cadastre PCI 2012 et Ortho photo 2012

egis HYN21668L-PPRL29 2015

Liberté • Égalité • Fraternité
RÉPUBLIQUE FRANÇAISE
Préfet du Finistère

PLAN DE PRÉVENTION
DES RISQUES LITTORAUX

PPRL-1 - Ouest Odet

Carte de l'aléa de submersion basée sur l'évènement référence (sans prise en compte de l'effet des structures de protection)

Communes de Pont l'Abbé et Combrit

Carte n° 12

(carte par bassin de risque)

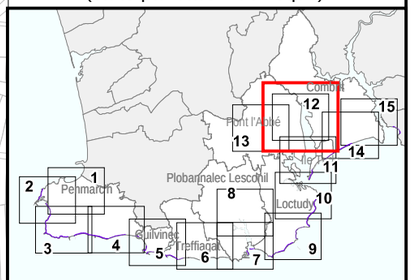

Légende

- Limite de commune
- Trait de côte actuel

Aléas

- Faible
- Moyen
- Fort
- Très fort
- Zones soumises à des chocs mécaniques des vagues
- Zones soumises à des projections et à des chocs mécaniques des vagues

Le trait de côte actuel ne correspond pas à la limite cadastrale, en raison des phénomènes permanents d'érosion et d'accrétion de la côte.
Aussi pour la définition de l'aléa submersion lié aux franchissements c'est le trait de côte actuel qui est pris en compte.

Pont l'Abbé

Combrit

N

0 100 200 m

10 000e

Référentiel cadastral : PCI

Sources : Cadastre PCI 2012 et Ortho photo 2012

egis HYN21668L-PPRL29 2015

Liberté • Égalité • Fraternité
RÉPUBLIQUE FRANÇAISE
Préfet du Finistère

PLAN DE PRÉVENTION DES RISQUES LITTORAUX

PPRL-1 - Ouest Odet

Carte de l'aléa de submersion basée sur l'évènement référence (sans prise en compte de l'effet des structures de protection)

Commune de Pont l'Abbé

Carte n° 13

(carte par bassin de risque)

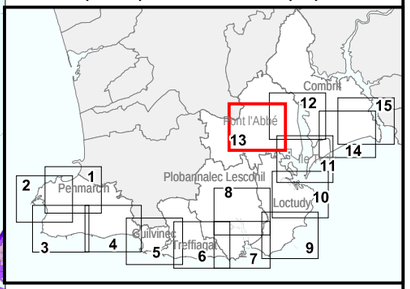

Légende

- Limite de commune
- Trait de côte actuel

Aléas

- Faible
- Moyen
- Fort
- Très fort
- Zones soumises à des chocs mécaniques des vagues
- Zones soumises à des projections et à des chocs mécaniques des vagues

Le trait de côte actuel ne correspond pas à la limite cadastrale, en raison des phénomènes permanents d'érosion et d'accrétion de la côte.
Aussi pour la définition de l'aléa submersion lié aux franchissements c'est le trait de côte actuel qui est pris en compte.

Pont l'Abbé
LA VILLE
LA VILLE

N

0 100 200 m

10 000e

Référentiel cadastral : PCI

Sources : Cadastre PCI 2012 et Ortho photo 2012

egis HYN21668L-PPRL29 2015

Liberté • Égalité • Fraternité
RÉPUBLIQUE FRANÇAISE
Préfet du Finistère

PLAN DE PRÉVENTION
DES RISQUES LITTORAUX

PPRL-1 - Ouest Odet

Carte de l'aléa de submersion basée sur l'évènement référence (sans prise en compte de l'effet des structures de protection)

Communes de Combrit et Ile Tudy

Carte n° 14

(carte par bassin de risque)

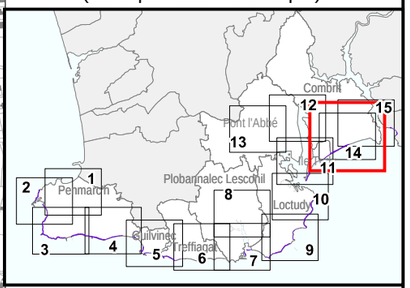

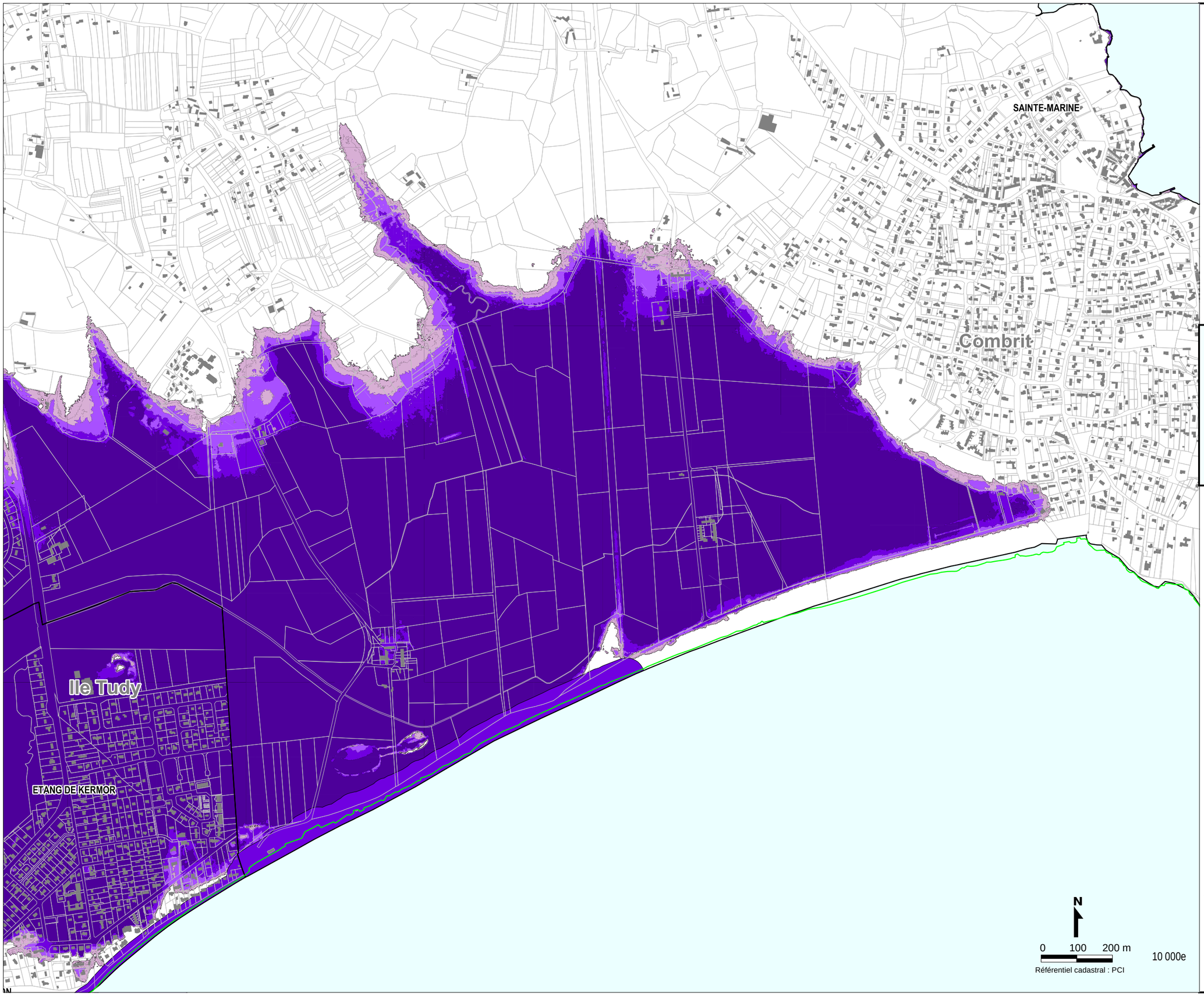

Légende

- Limite de commune
- Trait de côte actuel

Aléas

- Faible
- Moyen
- Fort
- Très fort
- Zones soumises à des chocs mécaniques des vagues
- Zones soumises à des projections et à des chocs mécaniques des vagues

Le trait de côte actuel ne correspond pas à la limite cadastrale, en raison des phénomènes permanents d'érosion et d'accrétion de la côte.
Aussi pour la définition de l'aléa submersion lié aux franchissements c'est le trait de côte actuel qui est pris en compte.

N

0 100 200 m

10 000e

Référentiel cadastral : PCI

Sources : Cadastre PCI 2012 et Ortho photo 2012

egis HYN21668L-PPRL29 2015

CLOHARS-FOUESNANT

Bénodet

SAINTE-MARINE

Combrit

N

0 100 200 m

10 000e

Référentiel cadastral : PCI

Liberté • Égalité • Fraternité
RÉPUBLIQUE FRANÇAISE
Préfet du Finistère

PLAN DE PRÉVENTION DES RISQUES LITTORAUX

PPRL-1 - Ouest Odet

Carte de l'aléa de submersion basée sur l'évènement référence (sans prise en compte de l'effet des structures de protection)

Commune de Combrit

Carte n° 15

(carte par bassin de risque)

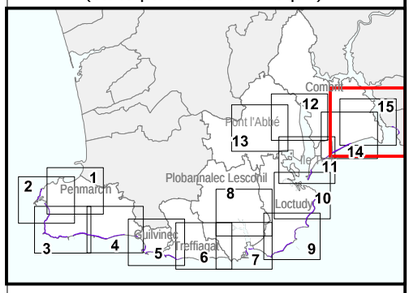

Légende

- Limite de commune
- Trait de côte actuel

Aléas

- Faible
- Moyen
- Fort
- Très fort
- Zones soumises à des chocs mécaniques des vagues
- Zones soumises à des projections et à des chocs mécaniques des vagues

Le trait de côte actuel ne correspond pas à la limite cadastrale, en raison des phénomènes permanents d'érosion et d'accrétion de la côte.
Aussi pour la définition de l'aléa submersion lié aux franchissements c'est le trait de côte actuel qui est pris en compte.

Sources : Cadastre PCI 2012 et Ortho photo 2012

egis HYN21668L-PPRL29 2015

Série de cartes n°3 : Carte de l’aléa submersion de référence avec prise en compte de l’effet des structures de protection

Liberté • Égalité • Fraternité
RÉPUBLIQUE FRANÇAISE
Préfet du Finistère

PLAN DE PRÉVENTION DES RISQUES LITTORAUX

PPRL-1 - Ouest Odet

Carte d'aléas de référence (avec prise en compte de l'effet des structures de protection)

Commune de Penmarc'h

Carte n° 1

(carte par bassin de risque)

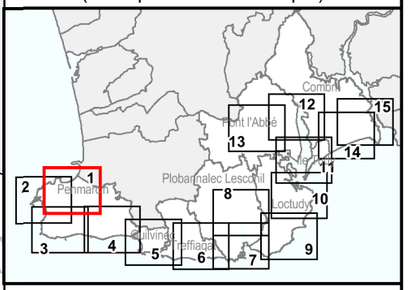

Penmarc'h
COSTE-LORCH
MARAIS DE LESCORS
LE LORCH
LESCORS
ETANG DE LESCORS
MEJOU-BRAS
LOC'H-AR-JOIE
QUELOURN
LE BOURG

Légende

- Limite de commune
- Trait de côte actuel

Aléas

- Faible
- Moyen
- Fort
- Très fort
- Zones soumises à des chocs mécaniques des vagues
- Zones soumises à des projections et à des chocs mécaniques des vagues
- Bandes de précaution

Le trait de côte actuel ne correspond pas à la limite cadastrale, en raison des phénomènes permanents d'érosion et d'accrétion de la côte.
Aussi pour la définition de l'aléa submersion lié aux franchissements c'est le trait de côte actuel qui est pris en compte.

N

0 100 200 m

10 000e

Référentiel cadastral : PCI

Sources : Cadastre PCI 2012 et Ortho photo 2012

Point 0 avant COPIL de novembre 2015

egis HYN21668L-PPRL29 Nov 2015

SAT/07.10.2015

Liberté • Égalité • Fraternité
RÉPUBLIQUE FRANÇAISE
Préfet du Finistère

PLAN DE PRÉVENTION DES RISQUES LITTORAUX

PPRL-1 - Ouest Odet

Carte d'aléas de référence (avec prise en compte de l'effet des structures de protection)

Commune de Penmarc'h

Carte n° 2

(carte par bassin de risque)

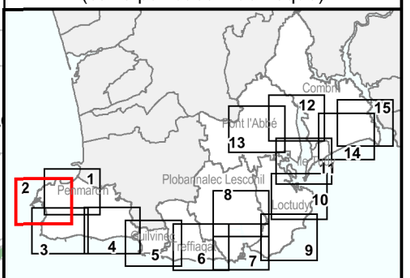

Penmarc'h
SAINT-GUENOLE
LE PORT
LOC'H-AR-JOIE
KERLIGUISTRIC
KEREL
KERONTEC
STER-VIAN
PENAGUER

Légende

- Limite de commune
- Trait de côte actuel

Aléas

- Faible
- Moyen
- Fort
- Très fort
- Zones soumises à des chocs mécaniques des vagues
- Zones soumises à des projections et à des chocs mécaniques des vagues
- Bandes de précaution

Le trait de côte actuel ne correspond pas à la limite cadastrale, en raison des phénomènes permanents d'érosion et d'accrétion de la côte.
Aussi pour la définition de l'aléa submersion lié aux franchissements c'est le trait de côte actuel qui est pris en compte.

N

0 100 200 m

1/ 10 000e

Référentiel cadastral : PCI

Sources : Cadastre PCI 2012 et Ortho photo 2012

Point 0 avant COPIL de novembre 2015

egis HYN21668L-PPRL29 Nov 2015

SAT/07.10.2015

LOC'H-AR-JOIE
QUELOURN
PORS-LAMBERT
LE BOURG
MEJOU-
LE BOURG
KERELLEC
KERGAZEGAN
RUSTREYER
KERFEUN
KERLIGUISTRIC
KERELLEC
FORN-A-ZALL
KERONTEC
STER-VIAN
PENAGUER
RUSTREYER
KERFEUNTEUN
KERELLEC
RUCROIZIC
RUSTREYER
KERGAZEGAN
POULGALLEC
RUSALIOU
PONT-NIGNON
RUSALIOU
PORS-AR-COSQUER
PENAGUER
KERVELLEC
PEN-AR-PONT
STER-KERITY
PORT DU BOUC

N

0 100 200 m

Référentiel cadastral : PCI

10 000e

SAT/07.10.2015

Liberté • Égalité • Fraternité
RÉPUBLIQUE FRANÇAISE
Préfet du Finistère

PLAN DE PRÉVENTION DES RISQUES LITTORAUX

PPRL-1 - Ouest Odet

Carte d'aléas de référence (avec prise en compte de l'effet des structures de protection)

Commune de Penmarc'h

Carte n° 3

(carte par bassin de risque)

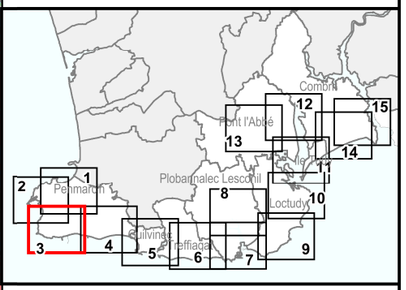

Légende

- Limite de commune
- Trait de côte actuel

Aléas

- Faible
- Moyen
- Fort
- Très fort
- Zones soumises à des chocs mécaniques des vagues
- Zones soumises à des projections et à des chocs mécaniques des vagues
- Bandes de précaution

Le trait de côte actuel ne correspond pas à la limite cadastrale, en raison des phénomènes permanents d'érosion et d'accrétion de la côte.
Aussi pour la définition de l'aléa submersion lié aux franchissements c'est le trait de côte actuel qui est pris en compte.

Sources : Cadastre PCI 2012 et Ortho photo 2012

Modification suite à enquête publique - Juillet 2016

egis HYN21668L-PPRL29

Liberté • Égalité • Fraternité
RÉPUBLIQUE FRANÇAISE
Préfet du Finistère

PLAN DE PRÉVENTION DES RISQUES LITTORAUX

PPRL-1 - Ouest Odet

Carte d'aléas de référence (avec prise en compte de l'effet des structures de protection)

Communes de Penmarc'h et du Guilvinec

Carte n° 4

(carte par bassin de risque)

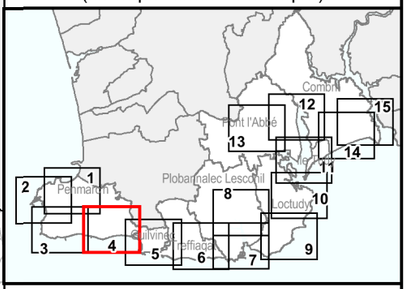

Penmarc'h
PLOMEUR
POULGUEN
STER-POULGUEN
STER-POULGUEN
Guilvinec
LE BOURG
MEJOU-LECHIGOU
LE BOURG
LE BOURG
KERGROES
MENEZ-AR-VROACH
KERFEUNTEUN
KERGAZEGAN
TOUL-AR-STER

Légende

- Limite de commune
- Trait de côte actuel

Aléas

- Faible
- Moyen
- Fort
- Très fort
- Zones soumises à des chocs mécaniques des vagues
- Zones soumises à des projections et à des chocs mécaniques des vagues
- Bandes de précaution

Le trait de côte actuel ne correspond pas à la limite cadastrale, en raison des phénomènes permanents d'érosion et d'accrétion de la côte.
Aussi pour la définition de l'aléa submersion lié aux franchissements c'est le trait de côte actuel qui est pris en compte.

N

0 100 200 m

Référentiel cadastral : PCI

10.000e

Sources : Cadastre PCI 2012 et Ortho photo 2012

Point 0 avant COPIL de novembre 2015

egis HYN21668L-PPRL29 Nov 2015

SAT/07.10.2015

PLOMEUR

POULGUEN

Penmarc'h

STER-POULGUEN

Guilvinec

Treffiagat

QUARTIER DU TRANSVAAL

LECHIAGAT

LEHAN

Liberté • Égalité • Fraternité
RÉPUBLIQUE FRANÇAISE
Préfet du Finistère

PLAN DE PRÉVENTION DES RISQUES LITTORAUX

PPRL-1 - Ouest Odet

Carte d'aléas de référence (avec prise en compte de l'effet des structures de protection)

Communes du Guilvinec et Treffiagat

Carte n° 5

(carte par bassin de risque)

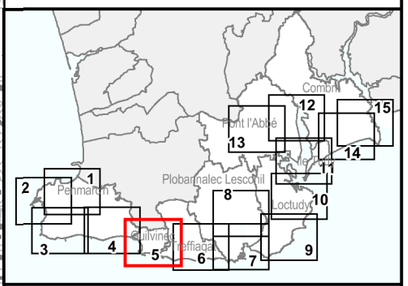

Légende

- Limite de commune
- Trait de côte actuel

Aléas

- Faible
- Moyen
- Fort
- Très fort
- Zones soumises à des chocs mécaniques des vagues
- Zones soumises à des projections et à des chocs mécaniques des vagues
- Bandes de précaution

Le trait de côte actuel ne correspond pas à la limite cadastrale, en raison des phénomènes permanents d'érosion et d'accrétion de la côte.
Aussi pour la définition de l'aléa submersion lié aux franchissements c'est le trait de côte actuel qui est pris en compte.

N

0 100 200 m

10 000e

Référentiel cadastral : PCI

Sources : Cadastre PCI 2012 et Ortho photo 2012

Point 0 avant COPIL de novembre 2015

egis HYN21668L-PPRL29 Nov 2015

SAT/07.10.2015

Liberté • Égalité • Fraternité
RÉPUBLIQUE FRANÇAISE
Préfet du Finistère

PLAN DE PRÉVENTION DES RISQUES LITTORAUX

PPRL-1 - Ouest Odet

Carte d'aléas de référence (avec prise en compte de l'effet des structures de protection)

Communes de Treffiagat et Plobannalec Lesconil

Carte n° 6

(carte par bassin de risque)

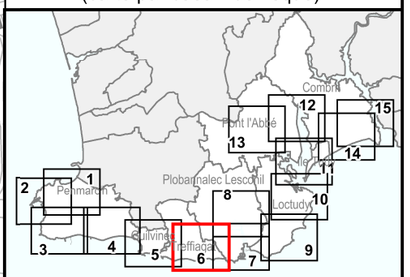

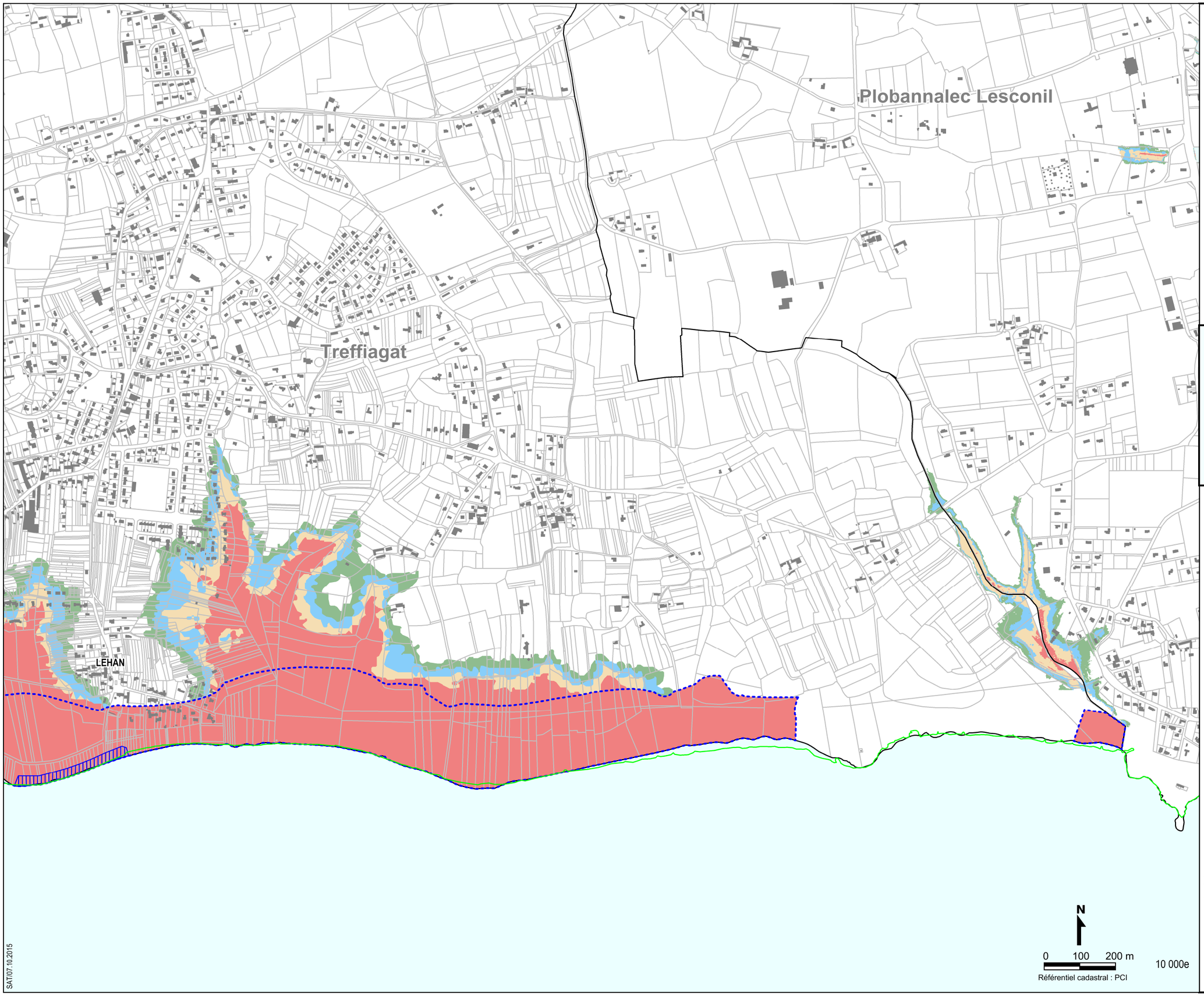

Légende

- Limite de commune
- Trait de côte actuel

Aléas

- Faible
- Moyen
- Fort
- Très fort
- Zones soumises à des chocs mécaniques des vagues
- Zones soumises à des projections et à des chocs mécaniques des vagues
- Bandes de précaution

Le trait de côte actuel ne correspond pas à la limite cadastrale, en raison des phénomènes permanents d'érosion et d'accrétion de la côte.
Aussi pour la définition de l'aléa submersion lié aux franchissements c'est le trait de côte actuel qui est pris en compte.

N

0 100 200 m

10 000e

Référentiel cadastral : PCI

Sources : Cadastre PCI 2012 et Ortho photo 2012

Modification suite à enquête publique - Juillet 2016

egis HYN21668L-PPRL29 Nov 2015

SAT/07.10.2015

Liberté • Égalité • Fraternité
RÉPUBLIQUE FRANÇAISE
Préfet du Finistère

PLAN DE PRÉVENTION
DES RISQUES LITTORAUX

PPRL-1 - Ouest Odet

Carte d'aléas de référence (avec prise en compte de l'effet des structures de protection)

Communes de Loctudy et Plobannalec Lesconil

Carte n° 7

(carte par bassin de risque)

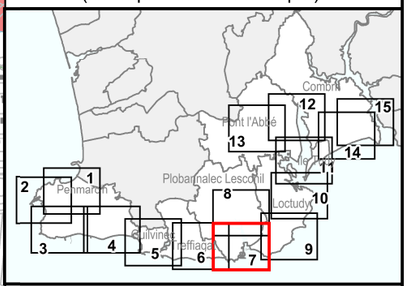

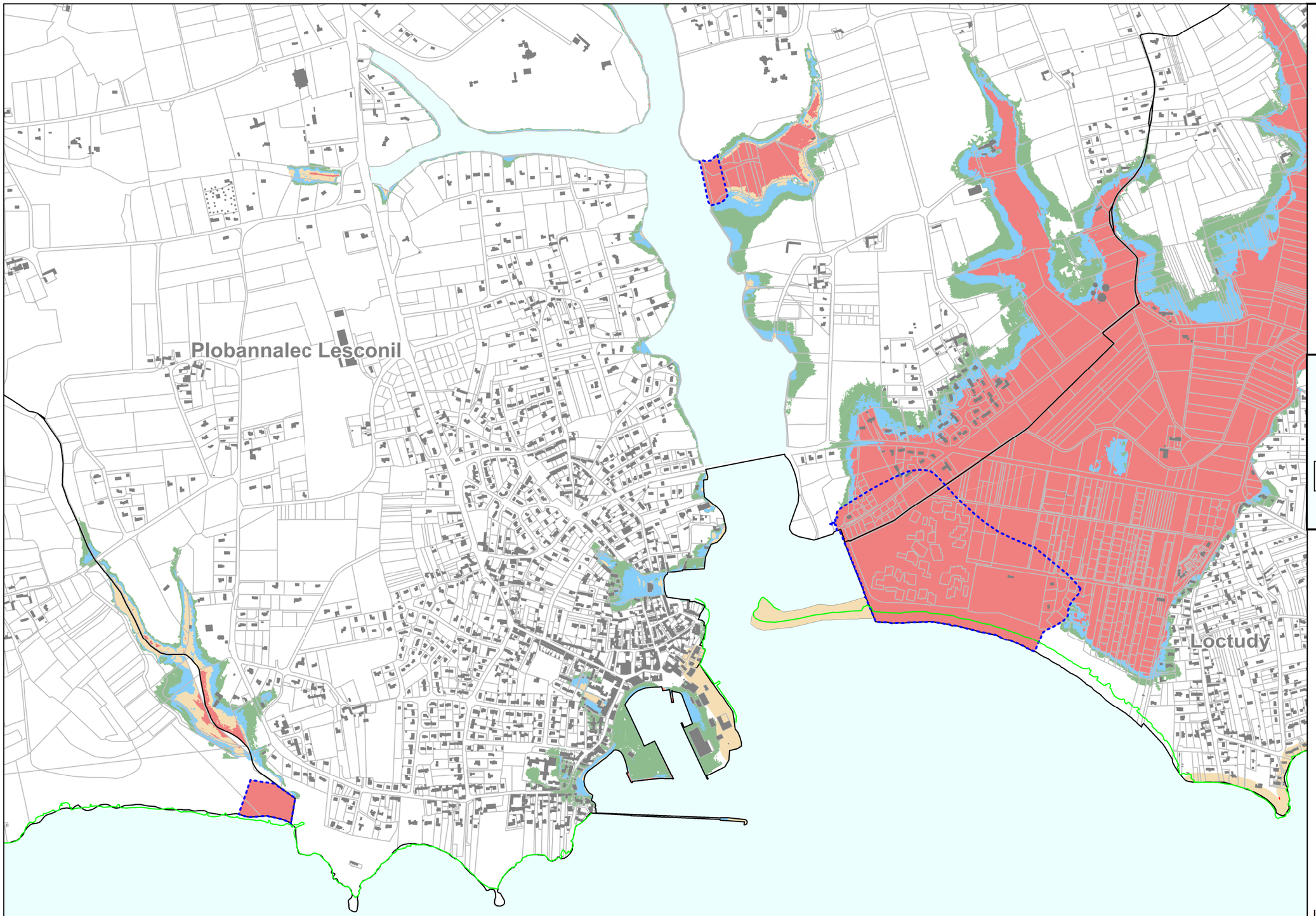

Légende

- Limite de commune
- Trait de côte actuel

Aléas

- Faible
- Moyen
- Fort
- Très fort
- Zones soumises à des chocs mécaniques des vagues
- Zones soumises à des projections et à des chocs mécaniques des vagues
- Bandes de précaution

Le trait de côte actuel ne correspond pas à la limite cadastrale, en raison des phénomènes permanents d'érosion et d'accrétion de la côte.
Aussi pour la définition de l'aléa submersion lié aux franchissements c'est le trait de côte actuel qui est pris en compte.

N

0 100 200 m

10 000e

Référentiel cadastral : PCI

Sources : Cadastre PCI 2012 et Ortho photo 2012

Modification suite à enquête publique - Juillet 2016

egis HYN21668L-PPRL29

SAT/07.10.2015

Liberté • Égalité • Fraternité
RÉPUBLIQUE FRANÇAISE
Préfet du Finistère

PLAN DE PRÉVENTION DES RISQUES LITTORAUX

PPRL-1 - Ouest Odet

Carte d'aléas de référence (avec prise en compte de l'effet des structures de protection)

Communes de Loctudy et Plobannalec Lesconil

Carte n° 8

(carte par bassin de risque)

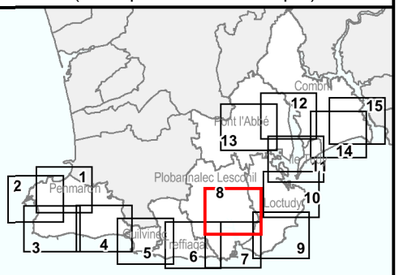

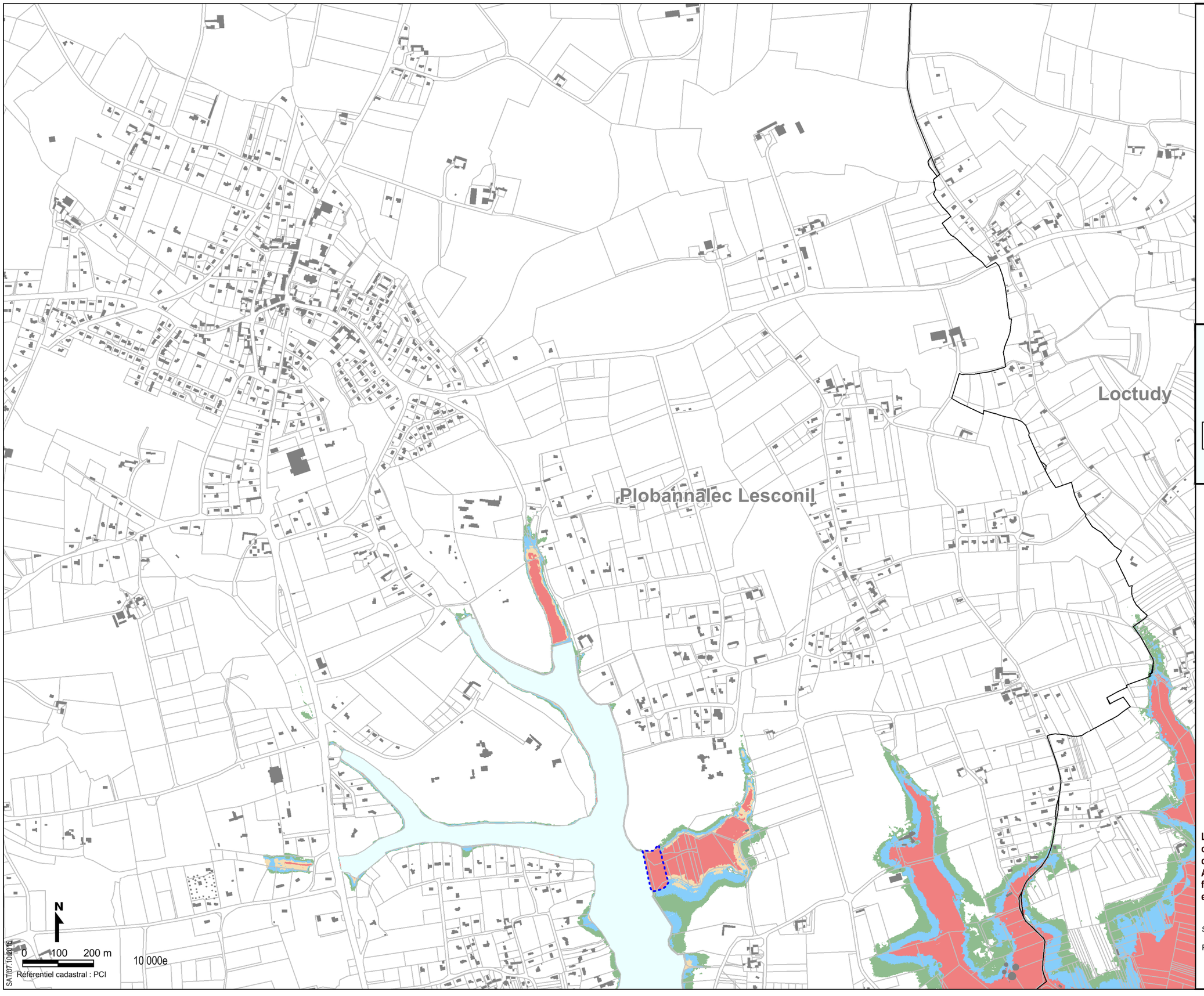

Légende

- Limite de commune
- Trait de côte actuel

Aléas

- Faible
- Moyen
- Fort
- Très fort
- Zones soumises à des chocs mécaniques des vagues
- Zones soumises à des projections et à des chocs mécaniques des vagues
- Bandes de précaution

Le trait de côte actuel ne correspond pas à la limite cadastrale, en raison des phénomènes permanents d'érosion et d'accrétion de la côte.
Aussi pour la définition de l'aléa submersion lié aux franchissements c'est le trait de côte actuel qui est pris en compte.

Sources : Cadastre PCI 2012 et Ortho photo 2012

Point 0 avant COPIL de novembre 2015

egis HYN21668L-PPRL29 Nov 2015

Loctudy

SAT/07.10.2015

Liberté • Égalité • Fraternité
RÉPUBLIQUE FRANÇAISE
Préfet du Finistère

PLAN DE PRÉVENTION DES RISQUES LITTORAUX

PPRL-1 - Ouest Odet

Carte d'aléas de référence (avec prise en compte de l'effet des structures de protection)

Communes de Loctudy

Carte n° 9

(carte par bassin de risque)

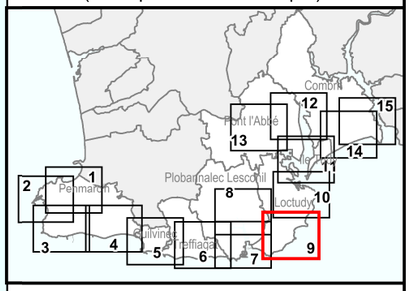

Légende

- Limite de commune
- Trait de côte actuel

Aléas

- Faible
- Moyen
- Fort
- Très fort
- Zones soumises à des chocs mécaniques des vagues
- Zones soumises à des projections et à des chocs mécaniques des vagues
- Bandes de précaution

Le trait de côte actuel ne correspond pas à la limite cadastrale, en raison des phénomènes permanents d'érosion et d'accrétion de la côte.
Aussi pour la définition de l'aléa submersion lié aux franchissements c'est le trait de côte actuel qui est pris en compte.

N

0 100 200 m

Référentiel cadastral : PCI

10 000e

Sources : Cadastre PCI 2012 et Ortho photo 2012

Modification suite à enquête publique - Juillet 2016

egis HYN21668L-PPRL29

BRIEMEN

LE PORT

SAT/07.10.2015

Liberté • Égalité • Fraternité
RÉPUBLIQUE FRANÇAISE
Préfet du Finistère

PLAN DE PRÉVENTION DES RISQUES LITTORAUX

PPRL-1 - Ouest Odet

Carte d'aléas de référence (avec prise en compte de l'effet des structures de protection)

Communes de Loctudy

Carte n° 10

(carte par bassin de risque)

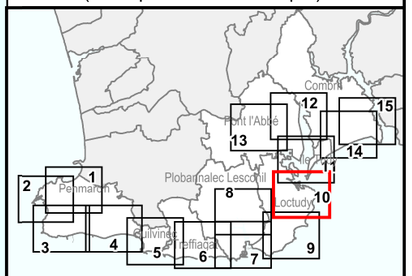

Légende

- Limite de commune
- Trait de côte actuel

Aléas

- Faible
- Moyen
- Fort
- Très fort
- Zones soumises à des chocs mécaniques des vagues
- Zones soumises à des projections et à des chocs mécaniques des vagues
- Bandes de précaution

Le trait de côte actuel ne correspond pas à la limite cadastrale, en raison des phénomènes permanents d'érosion et d'accrétion de la côte.
Aussi pour la définition de l'aléa submersion lié aux franchissements c'est le trait de côte actuel qui est pris en compte.

N

0 100 200 m

Référentiel cadastral : PCI

10 000e

Sources : Cadastre PCI 2012 et Ortho photo 2012

Modification suite à enquête publique - Juillet 2016

egis HYN21668L-PPRL29

ETANG DE KERMOR

LE SILLON

LE SILLON

BRIEMEN

N

0 100 200 m

10 000e

Référentiel cadastral : PCI

Liberté • Égalité • Fraternité
RÉPUBLIQUE FRANÇAISE
Préfet du Finistère

PLAN DE PRÉVENTION DES RISQUES LITTORAUX

PPRL-1 - Ouest Odet

Carte d'aléas de référence (avec prise en compte de l'effet des structures de protection)

Communes de Loctudy, Pont l'Abbé, Ile Tudy et Combrit

Carte n° 11

(carte par bassin de risque)

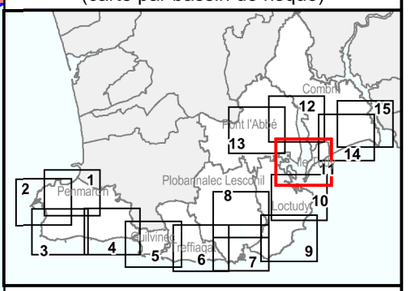

Légende

Limite de commune

Trait de côte actuel

Aléas

Faible

Moyen

Fort

Très fort

Zones soumises à des chocs mécaniques des vagues

Zones soumises à des projections et à des chocs mécaniques des vagues

Bandes de précaution

Le trait de côte actuel ne correspond pas à la limite cadastrale, en raison des phénomènes permanents d'érosion et d'accrétion de la côte.
Aussi pour la définition de l'aléa submersion lié aux franchissements c'est le trait de côte actuel qui est pris en compte.

Sources : Cadastre PCI 2012 et Ortho photo 2012

Point 0 avant COPIL de novembre 2015

egis HYN21668L-PPRL29 Nov 2015

Liberté • Égalité • Fraternité
RÉPUBLIQUE FRANÇAISE
Préfet du Finistère

PLAN DE PRÉVENTION DES RISQUES LITTORAUX

PPRL-1 - Ouest Odet

Carte d'aléas de référence (avec prise en compte de l'effet des structures de protection)

Communes de Pont l'Abbé et Combrit

Carte n° 12

(carte par bassin de risque)

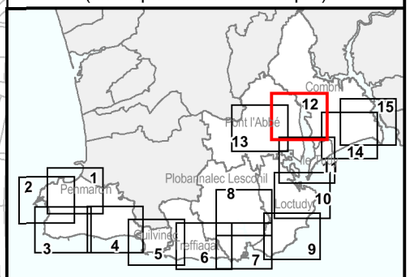

Légende

- Limite de commune
- Trait de côte actuel

Aléas

- Faible
- Moyen
- Fort
- Très fort
- Zones soumises à des chocs mécaniques des vagues
- Zones soumises à des projections et à des chocs mécaniques des vagues
- Bandes de précaution

Le trait de côte actuel ne correspond pas à la limite cadastrale, en raison des phénomènes permanents d'érosion et d'accrétion de la côte.
Aussi pour la définition de l'aléa submersion lié aux franchissements c'est le trait de côte actuel qui est pris en compte.

Pont l'Abbé

Combrit

N

0 100 200 m

10 000e

Référentiel cadastral : PCI

Sources : Cadastre PCI 2012 et Ortho photo 2012

Point 0 avant COPIL de novembre 2015

egis HYN21668L-PPRL29 Nov 2015

SAT/07.10.2015

Liberté • Égalité • Fraternité
RÉPUBLIQUE FRANÇAISE
Préfet du Finistère

PLAN DE PRÉVENTION DES RISQUES LITTORAUX

PPRL-1 - Ouest Odet

Carte d'aléas de référence (avec prise en compte de l'effet des structures de protection)

Commune de Pont l'Abbé

Carte n° 13

(carte par bassin de risque)

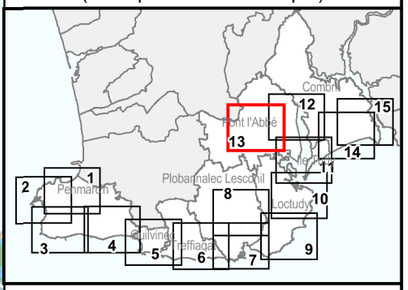

Légende

- Limite de commune
- Trait de côte actuel

Aléas

- Faible
- Moyen
- Fort
- Très fort
- Zones soumises à des chocs mécaniques des vagues
- Zones soumises à des projections et à des chocs mécaniques des vagues
- Bandes de précaution

Le trait de côte actuel ne correspond pas à la limite cadastrale, en raison des phénomènes permanents d'érosion et d'accrétion de la côte.
Aussi pour la définition de l'aléa submersion lié aux franchissements c'est le trait de côte actuel qui est pris en compte.

Pont l'Abbé

LA VILLE

LA VILLE

N

0 100 200 m

10 000e

Référentiel cadastral : PCI

SAT/07.10.2015

Sources : Cadastre PCI 2012 et Ortho photo 2012

Point 0 avant COPIL de novembre 2015

egis HYN21668L-PPRL29 Nov 2015

Liberté • Égalité • Fraternité
RÉPUBLIQUE FRANÇAISE
Préfet du Finistère

PLAN DE PRÉVENTION DES RISQUES LITTORAUX

PPRL-1 - Ouest Odet

Carte d'aléas de référence (avec prise en compte de l'effet des structures de protection)

Communes de Combrit et Ile Tudy

Carte n° 14

(carte par bassin de risque)

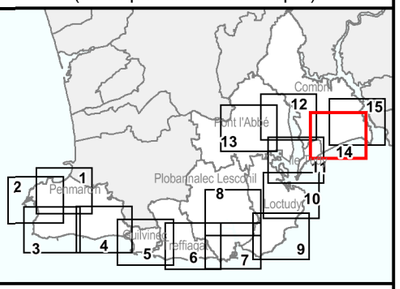

SAINTE-MARINE

Combrit

Ile Tudy

ETANG DE KERMOR

Légende

- Limite de commune
- Trait de côte actuel

Aléas

- Faible
- Moyen
- Fort
- Très fort
- Zones soumises à des chocs mécaniques des vagues
- Zones soumises à des projections et à des chocs mécaniques des vagues
- Bandes de précaution

Le trait de côte actuel ne correspond pas à la limite cadastrale, en raison des phénomènes permanents d'érosion et d'accrétion de la côte.
Aussi pour la définition de l'aléa submersion lié aux franchissements c'est le trait de côte actuel qui est pris en compte.

N

0 100 200 m

Référentiel cadastral : PCI

10 000e

Sources : Cadastre PCI 2012 et Ortho photo 2012

Point 0 avant COPIL de novembre 2015

egis HYN21668L-PPRL29 Nov 2015

SAT/07.10.2015

CLOHARS-FOUESNANT

Bénodet

SAINTE-MARINE

Combrit

SAT 07.10.2015

N

0 100 200 m

Référentiel cadastral : PCI

10 000e

Liberté • Égalité • Fraternité
RÉPUBLIQUE FRANÇAISE
Préfet du Finistère

PLAN DE PRÉVENTION DES RISQUES LITTORAUX

PPRL-1 - Ouest Odet

Carte d'aléas de référence (avec prise en compte de l'effet des structures de protection)

Commune de Combrit

Carte n° 15

(carte par bassin de risque)

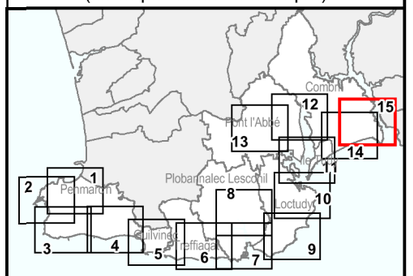

Légende

- Limite de commune
- Trait de côte actuel

Aléas

- Faible
- Moyen
- Fort
- Très fort
- Zones soumises à des chocs mécaniques des vagues
- Zones soumises à des projections et à des chocs mécaniques des vagues
- Bandes de précaution

Le trait de côte actuel ne correspond pas à la limite cadastrale, en raison des phénomènes permanents d'érosion et d'accrétion de la côte.
Aussi pour la définition de l'aléa submersion lié aux franchissements c'est le trait de côte actuel qui est pris en compte.

Sources : Cadastre PCI 2012 et Ortho photo 2012

Point 0 avant COPIL de novembre 2015

egis HYN21668L-PPRL29 Nov 2015

Série de carte n°4 : Carte des cotes d'eau pour l'aléa submersion de référence avec prise en compte de l'effet des structures de protection

PLOMEUR

PENMARC'H

GUILVINEC

saint-guénolé
kervédal
kervilon
la madeleine
lescors
méjou braz
prat gouzien
kélourn
penmarch
kergaouen
kersinal
kerontec
rustreyer
kergazégan
kersunez
ster poulguen
poulguen
kervellec
rucroisic
penaguer
lézannou
kergadec
saint-pierre
kérity
kerbézec
kervily
la joie
loc'h ar joie

Les cotes d'eau de cette zone figurent sur la carte n° 1.1

4.53
4.6
2.67
4.38

Liberté • Égalité • Fraternité
RÉPUBLIQUE FRANÇAISE
Préfet du Finistère

PLAN DE PRÉVENTION DES RISQUES LITTORAUX

PPRL-1 - Ouest Odet

Carte des cotes d'eau pour l'aléa réference

(avec prise en compte de l'état des ouvrages)

Commune de Penmarc'h

Carte n° 1

Annexe aux cartes de zonage réglemenataire

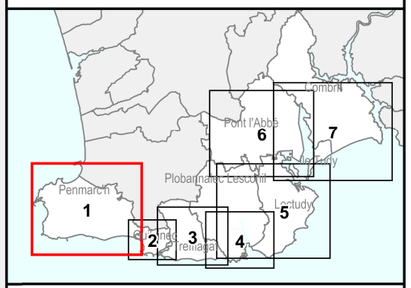

Emprise globale de l'aléa submersion pour l'aléa à échéance 100ans

La cote d'eau correspond à la cote du terrain naturel augmentée de 20 cm

Se référer aux cotes d'eau précisées sur les étiquettes

Se référer à la carte de zoom N°1.1

5.23 Cote du niveau d'eau

Lorsque superposition :

ou — Prendre en compte la cote d'eau la plus contraignante

Toutes les cotes d'eau sont rattachées au système de nivellement général de la France (NGF)

0 400 m

N

Source : Cadastre PCI 2012

Version définitive - Février 2016

egis HYN21668L-PPRL29

Liberté • Égalité • Fraternité
RÉPUBLIQUE FRANÇAISE
Préfet du Finistère

PLAN DE PRÉVENTION DES RISQUES LITTORAUX

PPRL-1 - Ouest Odet

Carte des cotes d'eau pour l'aléa réference

(avec prise en compte de l'état des ouvrages)

Commune de Penmarc'h

Carte n° 1-1
Zone modélisée en 2D

Annexe aux cartes de zonage réglemenataire

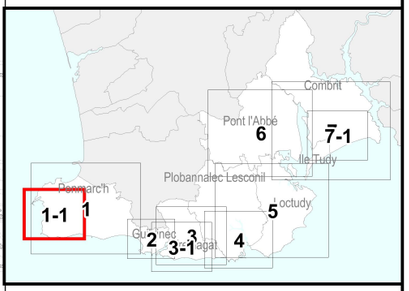

Hauteurs d'eau (en mètres)

4.6 - 4.8	6.2 - 6.4
4.8 - 5	6.4 - 6.6
5 - 5.2	6.6 - 6.8
5.2 - 5.4	6.8 - 7
5.4 - 5.6	7 - 7.2
5.6 - 5.8	7.2 - 7.4
5.8 - 6	7.4 - 7.6
6 - 6.2	7.6 - 7.8

moins de 4.6m d'eau

plus de 7.8m d'eau

Toutes les cotes d'eau sont rattachées au système de nivellement général de la France (NGF)

N

Source : Cadastre PCI 2012

Version définitive - Février 2016

egis HYN21668L-PPRL29

PLOMEUR

PENMARC'H

GUILVINEC

TREFFIAGAT

poulguen

keréon

kerfriant

treffiagat

la vierge

keristin

güilvinec

léchiagat

léhan

4.38

4.15

4.6

Les cotes d'eau de cette zone figurent sur la carte n° 3.1

PLAN DE PRÉVENTION DES RISQUES LITTORAUX

Liberté • Égalité • Fraternité
RÉPUBLIQUE FRANÇAISE
Préfet du Finistère

PPRL-1 - Ouest Odet

Carte des cotes d'eau pour l'aléa réference

(avec prise en compte de l'état des ouvrages)

Commune du Guilvinec

Carte n° 2

Annexe aux cartes de zonage réglemenataire

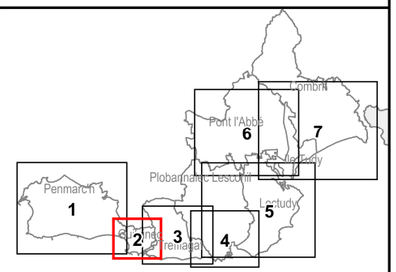

Emprise globale de l'aléa submersion pour l'aléa à échéance 100ans

La cote d'eau correspond à la cote du terrain naturel augmentée de 20 cm

Se référer aux cotes d'eau précisées sur les étiquettes

Se référer à la carte de zoom N°1.1

5.23 Cote du niveau d'eau

Lorsque superposition :

ou — Prendre en compte la cote d'eau la plus contraignante

Toutes les cotes d'eau sont rattachées au système de nivellement général de la France (NGF)

0 100 200 m

N

Source : Cadastre PCI 2012

Version définitive - Février 2016

egis HYN21668L-PPRL29

PLOMEUR

GUILVINEC

TREFFIAGAT

PLOBANNALEC LESCONIL

keréon

tronval

letty vraz

treffiagat

guerveur

kerléguer

la vierge

keristin

squividan

kersauz

guilvinec

léchiagat

léhan

4.15

4.05

4.28

4.6

Les cotes d'eau de cette zone figurent sur la carte n° 3.1

0 300 m

Liberté • Égalité • Fraternité
RÉPUBLIQUE FRANÇAISE
Préfet du Finistère

PLAN DE PRÉVENTION DES RISQUES LITTORAUX

PPRL-1 - Ouest Odet

Carte des cotes d'eau pour l'aléa réference

(avec prise en compte de l'état des ouvrages)

Commune de Treffiagat

Carte n° 3

Annexe aux cartes de zonage réglemenataire

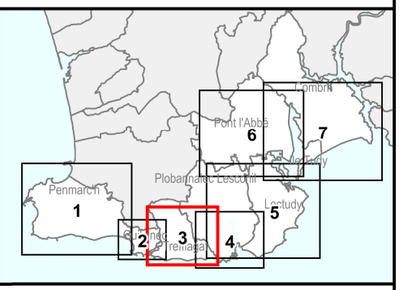

Emprise globale de l'aléa submersion pour l'aléa à échéance 100ans

La cote d'eau correspond à la cote du terrain naturel augmentée de 20 cm

Se référer aux cotes d'eau précisées sur les étiquettes

Se référer à la carte de zoom N°1.1

5.23 Cote du niveau d'eau

Lorsque superposition :

ou — Prendre en compte la cote d'eau la plus contraignante

Toutes les cotes d'eau sont rattachées au système de nivellement général de la France (NGF)

N

Source : Cadastre PCI 2012

Modification suite à enquête publique - Juillet 2016

egis HYN21668L-PPRL29

Liberté • Égalité • Fraternité
RÉPUBLIQUE FRANÇAISE
Préfet du Finistère

PLAN DE PRÉVENTION DES RISQUES LITTORAUX

PPRL-1 - Ouest Odet

Carte des cotes d'eau pour l'aléa réference

(avec prise en compte de l'état des ouvrages)

Commune de Treffiagat

Carte n° 3-1
Zone modélisée en 2D

Annexe aux cartes de zonage réglemenataire

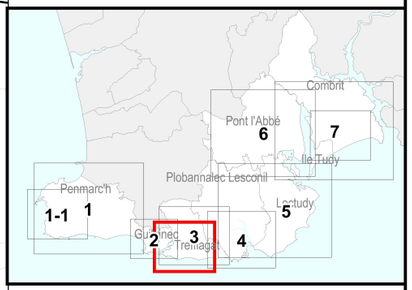

Hauteurs d'eau (en mètres)

4.2 - 4.3	4.9 - 5.0
4.3 - 4.4	5.0 - 5.1
4.4 - 4.5	5.1 - 5.2
4.5 - 4.6	5.2 - 5.3
4.6 - 4.7	5.3 - 5.4
4.7 - 4.8	5.4 - 5.5
4.8 - 4.9	

Toutes les cotes d'eau sont rattachées au système de nivellement général de la France (NGF)

N

Source : Cadastre PCI 2012

Version définitive - Février 2016

egis HYN21668L-PPRL29

Liberté • Égalité • Fraternité
RÉPUBLIQUE FRANÇAISE
Préfet du Finistère

PLAN DE PRÉVENTION DES RISQUES LITTORAUX

PPRL-1 - Ouest Odet

Carte des cotes d'eau pour l'aléa réference

(avec prise en compte de l'état des ouvrages)

Commune de Plobannalec Lesconil

Carte n° 4

Annexe aux cartes de zonage réglemenataire

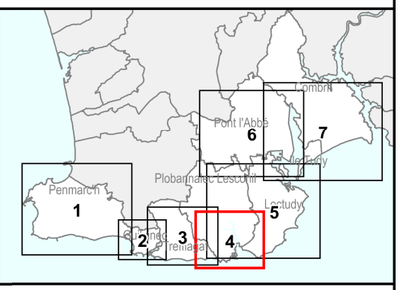

Emprise globale de l'aléa submersion pour l'aléa à échéance 100ans

La cote d'eau correspond à la cote du terrain naturel augmentée de 20 cm

Se référer aux cotes d'eau précisées sur les étiquettes

Se référer à la carte de zoom

5.23 Cote du niveau d'eau

Lorsque superposition :

ou — Prendre en compte la cote d'eau la plus contraignante

Toutes les cotes d'eau sont rattachées au système de nivellement général de la France (NGF)

N

0 300 m

Source : Cadastre PCI 2012

Version définitive - Février 2016

egis HYN21668L-PPRL29

Liberté • Égalité • Fraternité
RÉPUBLIQUE FRANÇAISE
Préfet du Finistère

PLAN DE PRÉVENTION DES RISQUES LITTORAUX

PPRL-1 - Ouest Odet

Carte des cotes d'eau pour l'aléa réference

(avec prise en compte de l'état des ouvrages)

Commune de Loctudy

Carte n° 5

Annexe aux cartes de zonage réglemenataire

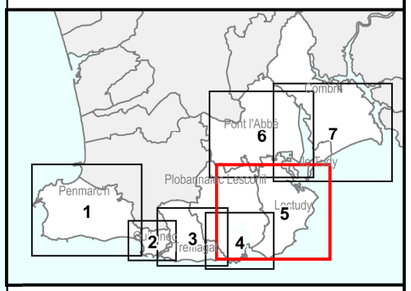

Emprise globale de l'aléa submersion pour l'aléa à échéance 100ans

La cote d'eau correspond à la cote du terrain naturel augmentée de 20 cm

Se référer aux cotes d'eau précisées sur les étiquettes

Se référer à la carte de zoom

5.23 Cote du niveau d'eau

Lorsque superposition :

ou — Prendre en compte la cote d'eau la plus contraignante

Toutes les cotes d'eau sont rattachées au système de nivellement général de la France (NGF)

N

Source : Cadastre PCI 2012

Modification suite à enquête publique - Juillet 2016

egis HYN21668L-PPRL29

0 500 m

Liberté • Égalité • Fraternité
RÉPUBLIQUE FRANÇAISE
Préfet du Finistère

PLAN DE PRÉVENTION DES RISQUES LITTORAUX

PPRL-1 - Ouest Odet

Carte des cotes d'eau pour l'aléa réference

(avec prise en compte de l'état des ouvrages)

Commune de Pont l'Abbé

Carte n° 6

Annexe aux cartes de zonage réglemenataire

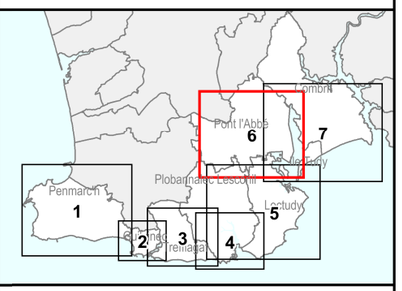

Emprise globale de l'aléa submersion pour l'aléa à échéance 100ans

La cote d'eau correspond à la cote du terrain naturel augmentée de 20 cm

Se référer aux cotes d'eau précisées sur les étiquettes

Se référer à la carte de zoom

5.23 Cote du niveau d'eau

Lorsque superposition :

ou — Prendre en compte la cote d'eau la plus contraignante

Toutes les cotes d'eau sont rattachées au système de nivellement général de la France (NGF)

0 400 m

N

Source : Cadastre PCI 2012

Version définitive - Février 2016

egis HYN21668L-PPRL29

Liberté • Égalité • Fraternité
RÉPUBLIQUE FRANÇAISE
Préfet du Finistère

PLAN DE PRÉVENTION DES RISQUES LITTORAUX

PPRL-1 - Ouest Odet

Carte des cotes d'eau pour l'aléa réference

(avec prise en compte de l'état des ouvrages)

Communes de Combrit et Ile Tudy

Carte n° 7

Annexe aux cartes de zonage réglemenataire

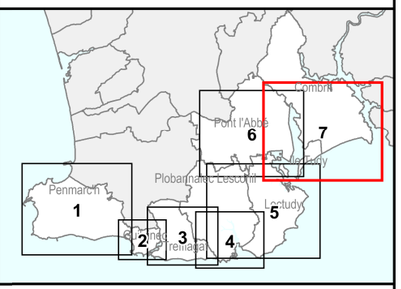

Emprise globale de l'aléa submersion pour l'aléa à échéance 100ans

La cote d'eau correspond à la cote du terrain naturel augmentée de 20 cm

Se référer aux cotes d'eau précisées sur les étiquettes

Se référer à la carte de zoom N°7.1

5.23 Cote du niveau d'eau

Lorsque superposition :

ou — Prendre en compte la cote d'eau la plus contraignante

Toutes les cotes d'eau sont rattachées au système de nivellement général de la France (NGF)

Source : Cadastre PCI 2012

Version définitive - Février 2016

egis HYN21668L-PPRL29

N

0 400 m

Liberté • Égalité • Fraternité
RÉPUBLIQUE FRANÇAISE
Préfet du Finistère

PLAN DE PRÉVENTION DES RISQUES LITTORAUX

PPRL-1 - Ouest Odet

Carte des cotes d'eau pour l'aléa réference

(avec prise en compte de l'état des ouvrages)

Communes de Combrit et Ile Tudy

Carte n° 7-1
Zone modélisée en 2D

Annexe aux cartes de zonage réglemenataire

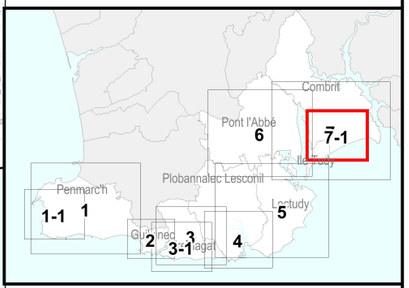

Hauteurs d'eau (en mètres)

4.2 - 4.4		5.6 - 5.8	
4.4 - 4.6		5.8 - 6	
4.6 - 4.8		6 - 6.2	
4.8 - 5		6.2 - 6.4	
5 - 5.2		6.4 - 6.6	
5.2 - 5.4		6.6 - 6.8	
5.4 - 5.6		6.8 - 7	

Toutes les cotes d'eau sont rattachées au système de nivellement général de la France (NGF)

Source : Cadastre PCI 2012

Version définitive - Février 2016

egis HYN21668L-PPRL29

N

Série de cartes n°5 : Carte de l’aléa submersion à échéance 100 ans (avec prise en compte de l’effet des structures de protection)

Liberté • Égalité • Fraternité
RÉPUBLIQUE FRANÇAISE
Préfet du Finistère

PLAN DE PRÉVENTION DES RISQUES LITTORAUX

PPRL-1 - Ouest Odet

Carte de l'aléa à échéance 100 ans (avec prise en compte de l'effet des structures de protection)

Commune de Penmarc'h

Carte n° 1

(carte par bassin de risque)

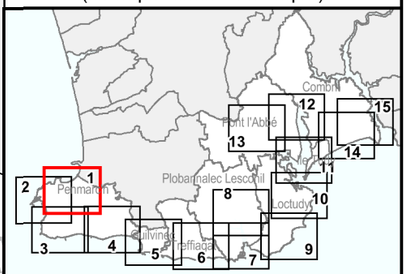

Penmarc'h
COSTE-LORCH
MARAIS DE LESCORS
LE LORCH
LESCORS
ETANG DE LESCORS
MEJOU-BRAS
LOC'H-AR-JOIE
QUELOURN
LE BOURG

Légende

- Limite de commune
- Trait de côte actuel

Aléas

- Faible
- Moyen
- Fort
- Très fort
- Zones soumises à des chocs mécaniques des vagues
- Zones soumises à des projections et à des chocs mécaniques des vagues
- Bandes de précaution

Le trait de côte actuel ne correspond pas à la limite cadastrale, en raison des phénomènes permanents d'érosion et d'accrétion de la côte.
Aussi pour la définition de l'aléa submersion lié aux franchissements c'est le trait de côte actuel qui est pris en compte.

Sources : Cadastre PCI 2012 et Ortho photo 2012

Point 0 avant COPIL de novembre 2015

N

0 100 200 m

10 000e

Référentiel cadastral : PCI

egis HYN21668L-PPRL29 Nov 2015

SAT/07.10.2015

Liberté • Égalité • Fraternité
RÉPUBLIQUE FRANÇAISE
Préfet du Finistère

PLAN DE PRÉVENTION DES RISQUES LITTORAUX

PPRL-1 - Ouest Odet

Carte de l'aléa à échéance 100 ans (avec prise en compte de l'effet des structures de protection)

Commune de Penmarc'h

Carte n° 2

(carte par bassin de risque)

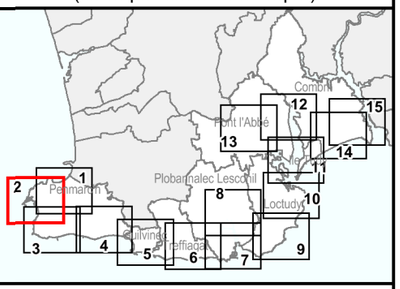

Penmarc'h
SAINT-GUENOLE
LE PORT
LOC'H-AR-JOIE
LE L
KERLIGUISTRIC
KEREL
KERONTEC
STER-VIAN
PENAGUER

N

0 100 200 m

10 000e

Référentiel cadastral : PCI

Légende

- Limite de commune
- Trait de côte actuel

Aléas

- Faible
- Moyen
- Fort
- Très fort
- Zones soumises à des chocs mécaniques des vagues
- Zones soumises à des projections et à des chocs mécaniques des vagues
- Bandes de précaution

Le trait de côte actuel ne correspond pas à la limite cadastrale, en raison des phénomènes permanents d'érosion et d'accrétion de la côte.
Aussi pour la définition de l'aléa submersion lié aux franchissements c'est le trait de côte actuel qui est pris en compte.

Sources : Cadastre PCI 2012 et Ortho photo 2012

Point 0 avant COPIL de novembre 2015

egis HYN21668L-PPRL29 Nov 2015

SAT/07.10.2015

LOC'H-AR-JOIE
QUELOURN
PORS-LAMBERT
LE BOURG
MEJOU-
LE BOURG
KERELLEC
KERGAZEGAN
RUSTREYER
KERFEUN
KERLIGUISTRIC
KERELLEC
FORN-A-ZALL
KERONTEC
STER-VIAN
PENAGUER
RUSTREYER
KERFEUNTEUN
KERELLEC
RUCROIZIC
RUSTREYER
KERGAZEGAN
POULGALLEC
RUSALIOU
PONT-NIGNON
RUSALIOU
PORS-AR-COSQUER
PENAGUER
KERVELLEC
PEN-AR-PONT
STER-KERITY
PORT DU BOUC

SAT/07.10.2015

N

0 100 200 m

Référentiel cadastral : PCI

10 000e

Liberté • Égalité • Fraternité
RÉPUBLIQUE FRANÇAISE
Préfet du Finistère

PLAN DE PRÉVENTION DES RISQUES LITTORAUX

PPRL-1 - Ouest Odet

Carte de l'aléa à échéance 100 ans (avec prise en compte de l'effet des structures de protection)

Communes de Penmarc'h

Carte n° 3

(carte par bassin de risque)

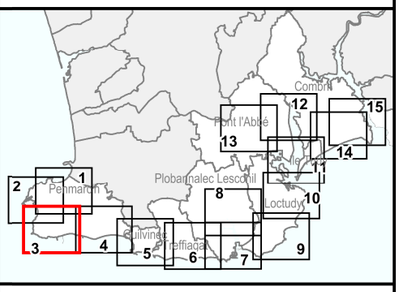

Légende

Limite de commune

Trait de côte actuel

Aléas

Faible

Moyen

Fort

Très fort

Zones soumises à des chocs mécaniques des vagues

Zones soumises à des projections et à des chocs mécaniques des vagues

Bandes de précaution

Le trait de côte actuel ne correspond pas à la limite cadastrale, en raison des phénomènes permanents d'érosion et d'accrétion de la côte.
Aussi pour la définition de l'aléa submersion lié aux franchissements c'est le trait de côte actuel qui est pris en compte.

Sources : Cadastre PCI 2012 et Ortho photo 2012

Modification suite à enquête publique - Juillet 2016

egis HYN21668L-PPRL29

Liberté • Égalité • Fraternité
RÉPUBLIQUE FRANÇAISE
Préfet du Finistère

PLAN DE PRÉVENTION DES RISQUES LITTORAUX

PPRL-1 - Ouest Odet

Carte de l'aléa à échéance 100 ans (avec prise en compte de l'effet des structures de protection)

Communes de Penmarc'h et du Guilvinec

Carte n° 4

(carte par bassin de risque)

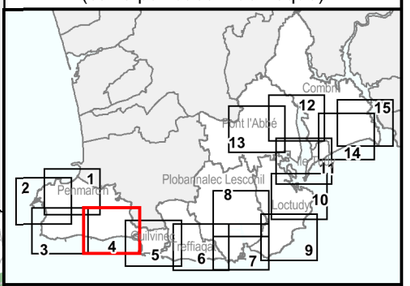

Légende

- Limite de commune
- Trait de côte actuel

Aléas

- Faible
- Moyen
- Fort
- Très fort
- Zones soumises à des chocs mécaniques des vagues
- Zones soumises à des projections et à des chocs mécaniques des vagues
- Bandes de précaution

Le trait de côte actuel ne correspond pas à la limite cadastrale, en raison des phénomènes permanents d'érosion et d'accrétion de la côte.
Aussi pour la définition de l'aléa submersion lié aux franchissements c'est le trait de côte actuel qui est pris en compte.

Sources : Cadastre PCI 2012 et Ortho photo 2012

Point 0 avant COPIL de novembre 2015

N

0 100 200 m

Référentiel cadastral : PCI

1/10.000e

egis HYN21668L-PPRL29 Nov 2015

SAT/07.10.2015

PLOMEUR

POULGUEN

Penmarc'h

STER-POULGUEN

Guilvinec

Treffiagat

QUARTIER DU TRANSVAAL

LECHIAGAT

LEHAN

SAT/07.10.2015

Liberté • Égalité • Fraternité
RÉPUBLIQUE FRANÇAISE
Préfet du Finistère

PLAN DE PRÉVENTION DES RISQUES LITTORAUX

PPRL-1 - Ouest Odet

Carte de l'aléa à échéance 100 ans (avec prise en compte de l'effet des structures de protection)

Communes du Guilvinec et Treffiagat

Carte n° 5

(carte par bassin de risque)

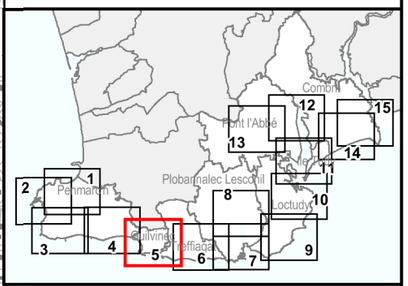

Légende

- Limite de commune
- Trait de côte actuel

Aléas

- Faible
- Moyen
- Fort
- Très fort
- Zones soumises à des chocs mécaniques des vagues
- Zones soumises à des projections et à des chocs mécaniques des vagues
- Bandes de précaution

Le trait de côte actuel ne correspond pas à la limite cadastrale, en raison des phénomènes permanents d'érosion et d'accrétion de la côte.
Aussi pour la définition de l'aléa submersion lié aux franchissements c'est le trait de côte actuel qui est pris en compte.

N

0 100 200 m

Référentiel cadastral : PCI

10 000e

Sources : Cadastre PCI 2012 et Ortho photo 2012

Point 0 avant COPIL de novembre 2015

egis HYN21668L-PPRL29 Nov 2015

Liberté • Égalité • Fraternité
RÉPUBLIQUE FRANÇAISE
Préfet du Finistère

PLAN DE PRÉVENTION DES RISQUES LITTORAUX

PPRL-1 - Ouest Odet

Carte de l'aléa à échéance 100 ans (avec prise en compte de l'effet des structures de protection)

Communes de Treffiagat et Plobannalec Lesconil

Carte n° 6

(carte par bassin de risque)

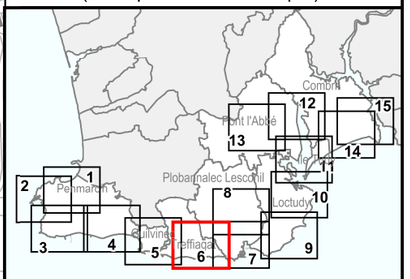

Plobannalec Lesconil

Treffiagat

LEHAN

Légende

- Limite de commune
- Trait de côte actuel

Aléas

- Faible
- Moyen
- Fort
- Très fort
- Zones soumises à des chocs mécaniques des vagues
- Zones soumises à des projections et à des chocs mécaniques des vagues
- Bandes de précaution

Le trait de côte actuel ne correspond pas à la limite cadastrale, en raison des phénomènes permanents d'érosion et d'accrétion de la côte.
Aussi pour la définition de l'aléa submersion lié aux franchissements c'est le trait de côte actuel qui est pris en compte.

N

0 100 200 m

10 000e

Référentiel cadastral : PCI

Sources : Cadastre PCI 2012 et Ortho photo 2012

Modification suite à enquête publique - Juillet 2016

egis HYN21668L-PPRL29

SAT/07.10.2015

Liberté • Égalité • Fraternité
RÉPUBLIQUE FRANÇAISE
Préfet du Finistère

PLAN DE PRÉVENTION DES RISQUES LITTORAUX

PPRL-1 - Ouest Odet

Carte de l'aléa à échéance 100 ans (avec prise en compte de l'effet des structures de protection)

Communes de Loctudy et Plobannalec Lesconil

Carte n° 7

(carte par bassin de risque)

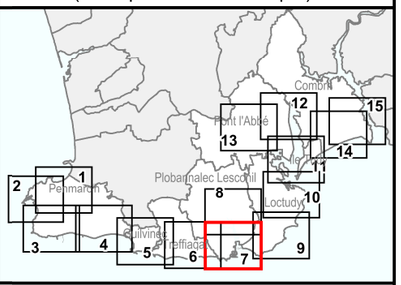

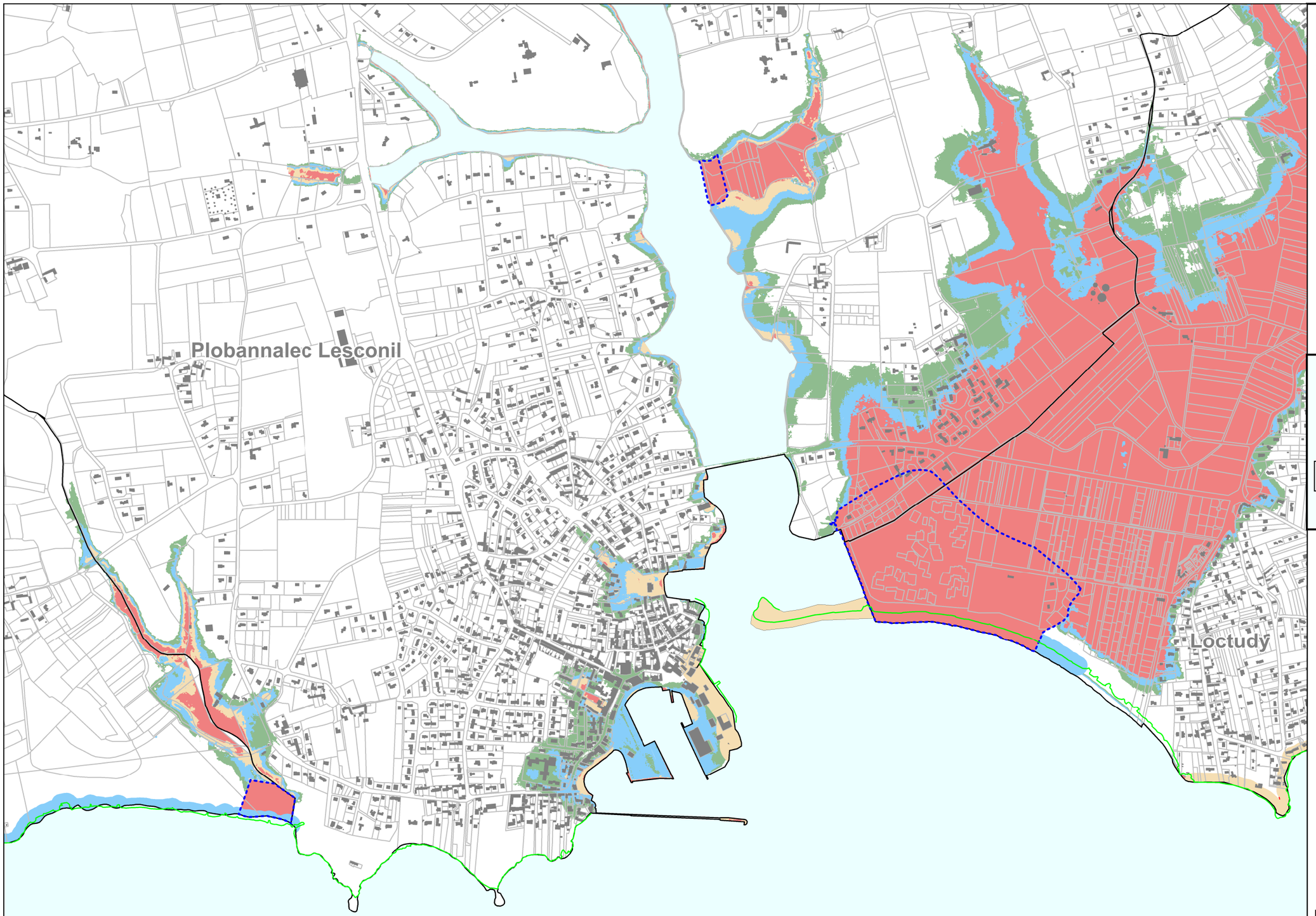

Légende

- Limite de commune
- Trait de côte actuel

Aléas

- Faible
- Moyen
- Fort
- Très fort
- Zones soumises à des chocs mécaniques des vagues
- Zones soumises à des projections et à des chocs mécaniques des vagues
- Bandes de précaution

Le trait de côte actuel ne correspond pas à la limite cadastrale, en raison des phénomènes permanents d'érosion et d'accrétion de la côte.
Aussi pour la définition de l'aléa submersion lié aux franchissements c'est le trait de côte actuel qui est pris en compte.

N

0 100 200 m

10 000e

Référentiel cadastral : PCI

Sources : Cadastre PCI 2012 et Ortho photo 2012

Modification suite à enquête publique - Juillet 2016

egis HYN21668L-PPRL29

SAT/07.10.2015

Liberté • Égalité • Fraternité
RÉPUBLIQUE FRANÇAISE
Préfet du Finistère

PLAN DE PRÉVENTION DES RISQUES LITTORAUX

PPRL-1 - Ouest Odet

Carte de l'aléa à échéance 100 ans (avec prise en compte de l'effet des structures de protection)

Communes de Loctudy et Plobannalec Lesconil

Carte n° 8

(carte par bassin de risque)

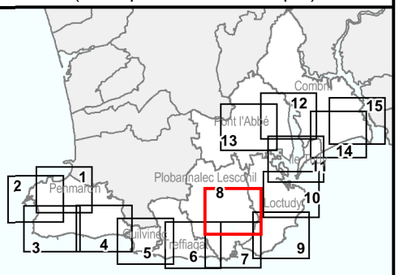

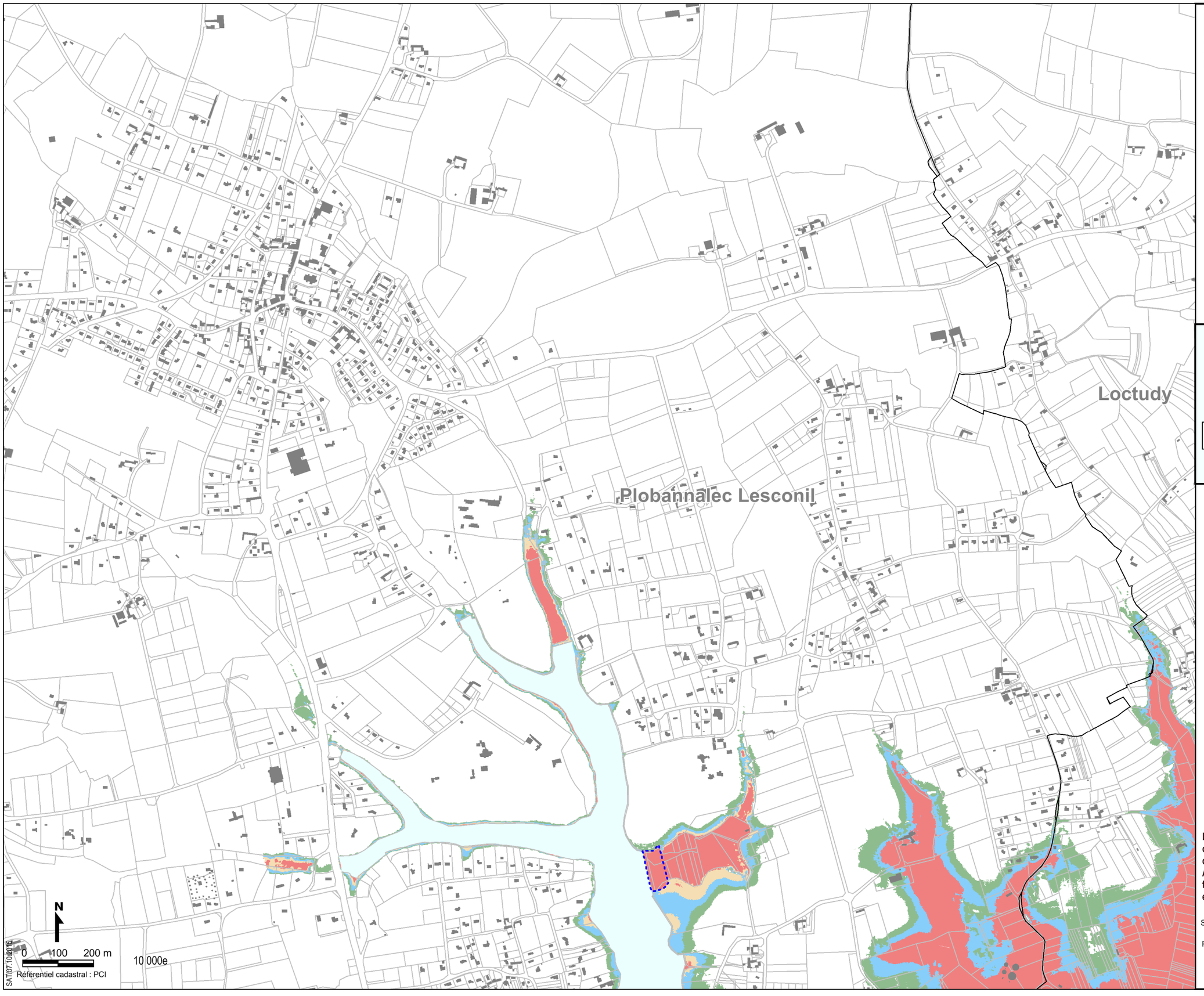

Légende

- Limite de commune
- Trait de côte actuel

Aléas

- Faible
- Moyen
- Fort
- Très fort
- Zones soumises à des chocs mécaniques des vagues
- Zones soumises à des projections et à des chocs mécaniques des vagues
- Bandes de précaution

Le trait de côte actuel ne correspond pas à la limite cadastrale, en raison des phénomènes permanents d'érosion et d'accrétion de la côte.
Aussi pour la définition de l'aléa submersion lié aux franchissements c'est le trait de côte actuel qui est pris en compte.

Sources : Cadastre PCI 2012 et Ortho photo 2012

Point 0 avant COPIL de novembre 2015

egis HYN21668L-PPRL29 Nov 2015

Loctudy

N

0 100 200 m

10 000e

Référentiel cadastral : PCI

SAT/07.10.2015

Liberté • Égalité • Fraternité
RÉPUBLIQUE FRANÇAISE
Préfet du Finistère

PLAN DE PRÉVENTION DES RISQUES LITTORAUX

PPRL-1 - Ouest Odet

Carte de l'aléa à échéance 100 ans (avec prise en compte de l'effet des structures de protection)

Communes de Loctudy

Carte n° 9

(carte par bassin de risque)

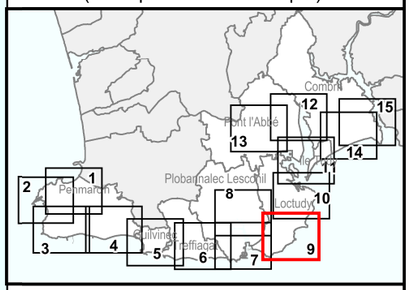

Légende

Limite de commune

Trait de côte actuel

Aléas

Faible

Moyen

Fort

Très fort

Zones soumises à des chocs mécaniques des vagues

Zones soumises à des projections et à des chocs mécaniques des vagues

Bandes de précaution

Le trait de côte actuel ne correspond pas à la limite cadastrale, en raison des phénomènes permanents d'érosion et d'accrétion de la côte.
Aussi pour la définition de l'aléa submersion lié aux franchissements c'est le trait de côte actuel qui est pris en compte.

Sources : Cadastre PCI 2012 et Ortho photo 2012

Modification suite à enquête publique - Juillet 2016

egis HYN21668L-PPRL29

BRIEMEN

LE PORT

SAT/07.10.2015

N

0 100 200 m

Référentiel cadastral : PCI

10 000e

Liberté • Égalité • Fraternité
RÉPUBLIQUE FRANÇAISE
Préfet du Finistère

PLAN DE PRÉVENTION DES RISQUES LITTORAUX

PPRL-1 - Ouest Odet

Carte de l'aléa à échéance 100 ans (avec prise en compte de l'effet des structures de protection)

Communes de Loctudy

Carte n° 10

(carte par bassin de risque)

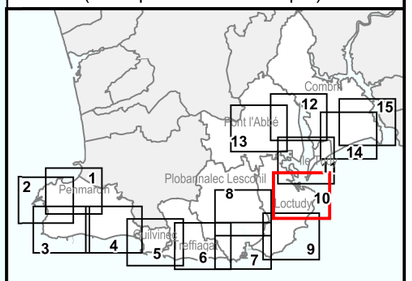

Légende

- Limite de commune
- Trait de côte actuel

Aléas

- Faible
- Moyen
- Fort
- Très fort
- Zones soumises à des chocs mécaniques des vagues
- Zones soumises à des projections et à des chocs mécaniques des vagues
- Bandes de précaution

Le trait de côte actuel ne correspond pas à la limite cadastrale, en raison des phénomènes permanents d'érosion et d'accrétion de la côte.
Aussi pour la définition de l'aléa submersion lié aux franchissements c'est le trait de côte actuel qui est pris en compte.

Sources : Cadastre PCI 2012 et Ortho photo 2012

Modification suite à enquête publique - Juillet 2016

egis HYN21668L-PPRL29

ETANG DE KERMOR

LE SILLON

LE SILLON

BRIEMEN

N

0 100 200 m

10 000e

Référentiel cadastral : PCI

Liberté • Égalité • Fraternité
RÉPUBLIQUE FRANÇAISE
Préfet du Finistère

PLAN DE PRÉVENTION DES RISQUES LITTORAUX

PPRL-1 - Ouest Odet

Carte de l'aléa à échéance 100 ans (avec prise en compte de l'effet des structures de protection)

Communes de Loctudy, Pont l'Abbé, Ile Tudy et Combrit

Carte n° 11

(carte par bassin de risque)

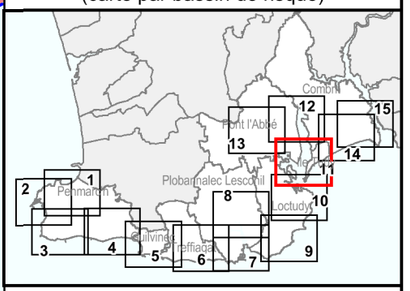

Légende

Limite de commune

Trait de côte actuel

Aléas

Faible

Moyen

Fort

Très fort

Zones soumises à des chocs mécaniques des vagues

Zones soumises à des projections et à des chocs mécaniques des vagues

Bandes de précaution

Le trait de côte actuel ne correspond pas à la limite cadastrale, en raison des phénomènes permanents d'érosion et d'accrétion de la côte.
Aussi pour la définition de l'aléa submersion lié aux franchissements c'est le trait de côte actuel qui est pris en compte.

Sources : Cadastre PCI 2012 et Ortho photo 2012

Point 0 avant COPIL de novembre 2015

egis HYN21668L-PPRL29 Nov 2015

Liberté • Égalité • Fraternité
RÉPUBLIQUE FRANÇAISE
Préfet du Finistère

PLAN DE PRÉVENTION DES RISQUES LITTORAUX

PPRL-1 - Ouest Odet

Carte de l'aléa à échéance 100 ans (avec prise en compte de l'effet des structures de protection)

Communes de Pont l'Abbé et Combrit

Carte n° 12

(carte par bassin de risque)

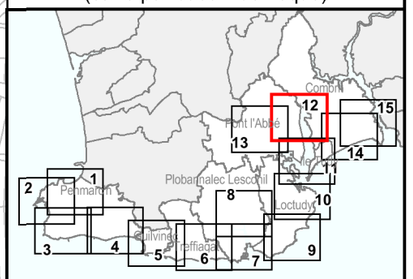

Légende

- Limite de commune
- Trait de côte actuel

Aléas

- Faible
- Moyen
- Fort
- Très fort
- Zones soumises à des chocs mécaniques des vagues
- Zones soumises à des projections et à des chocs mécaniques des vagues
- Bandes de précaution

Le trait de côte actuel ne correspond pas à la limite cadastrale, en raison des phénomènes permanents d'érosion et d'accrétion de la côte.
Aussi pour la définition de l'aléa submersion lié aux franchissements c'est le trait de côte actuel qui est pris en compte.

Sources : Cadastre PCI 2012 et Ortho photo 2012

Point 0 avant COPIL de novembre 2015

Pont l'Abbé

Combrit

N

0 100 200 m

10 000e

Référentiel cadastral : PCI

SAT/07.10.2015

egis HYN21668L-PPRL29 Nov 2015

Liberté • Égalité • Fraternité
RÉPUBLIQUE FRANÇAISE
Préfet du Finistère

PLAN DE PRÉVENTION DES RISQUES LITTORAUX

PPRL-1 - Ouest Odet

Carte de l'aléa à échéance 100 ans (avec prise en compte de l'effet des structures de protection)

Commune de Pont l'Abbé

Carte n° 13

(carte par bassin de risque)

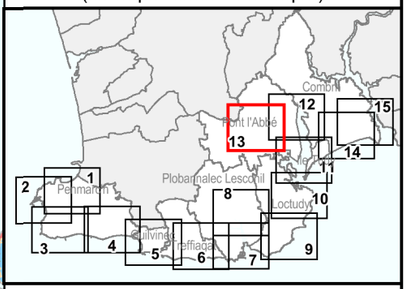

Légende

- Limite de commune
- Trait de côte actuel

Aléas

- Faible
- Moyen
- Fort
- Très fort
- Zones soumises à des chocs mécaniques des vagues
- Zones soumises à des projections et à des chocs mécaniques des vagues
- Bandes de précaution

Le trait de côte actuel ne correspond pas à la limite cadastrale, en raison des phénomènes permanents d'érosion et d'accrétion de la côte.
Aussi pour la définition de l'aléa submersion lié aux franchissements c'est le trait de côte actuel qui est pris en compte.

Sources : Cadastre PCI 2012 et Ortho photo 2012

Point 0 avant COPIL de novembre 2015

egis HYN21668L-PPRL29 Nov 2015

Pont l'Abbé

LA VILLE

LA VILLE

N

0 100 200 m

10 000e

Référentiel cadastral : PCI

SAT/07.10.2015

Liberté • Égalité • Fraternité
RÉPUBLIQUE FRANÇAISE
Préfet du Finistère

PLAN DE PRÉVENTION DES RISQUES LITTORAUX

PPRL-1 - Ouest Odet

Carte de l'aléa à échéance 100 ans (avec prise en compte de l'effet des structures de protection)

Communes de Combrit et Ile Tudy

Carte n° 14

(carte par bassin de risque)

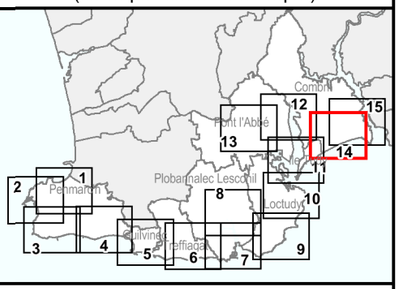

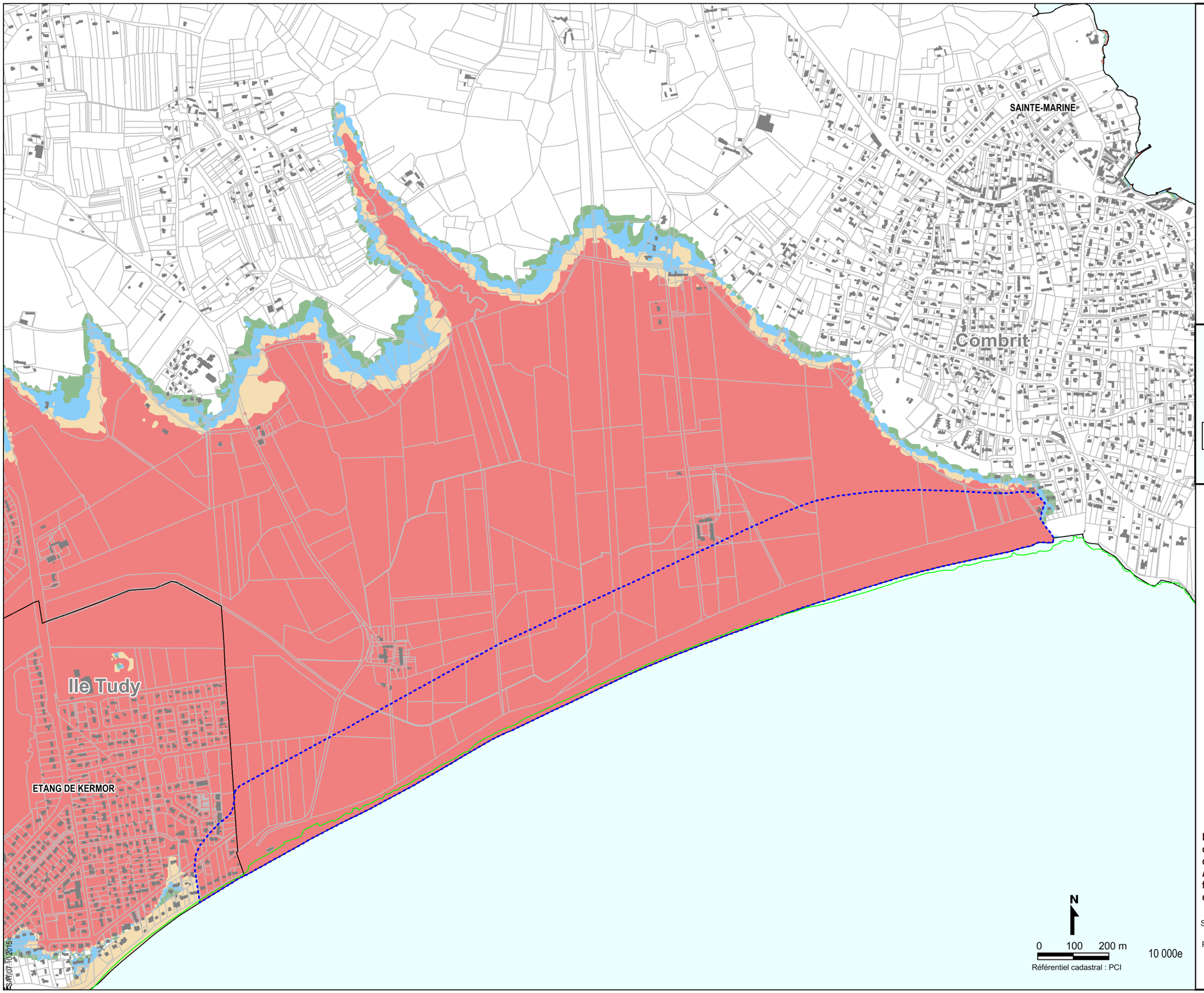

Légende

- Limite de commune
- Trait de côte actuel

Aléas

- Faible
- Moyen
- Fort
- Très fort
- Zones soumises à des chocs mécaniques des vagues
- Zones soumises à des projections et à des chocs mécaniques des vagues
- Bandes de précaution

Le trait de côte actuel ne correspond pas à la limite cadastrale, en raison des phénomènes permanents d'érosion et d'accrétion de la côte.
Aussi pour la définition de l'aléa submersion lié aux franchissements c'est le trait de côte actuel qui est pris en compte.

Sources : Cadastre PCI 2012 et Ortho photo 2012

Point 0 avant COPIL de novembre 2015

egis HYN21668L-PPRL29 Nov 2015

SAT/07.10.2015

CLOHARS-FOUESNANT

Bénodet

SAINTE-MARINE

Combrit

SAT 07.10.2015

N

0 100 200 m

Référentiel cadastral : PCI

10 000e

Liberté • Égalité • Fraternité
RÉPUBLIQUE FRANÇAISE
Préfet du Finistère

PLAN DE PRÉVENTION DES RISQUES LITTORAUX

PPRL-1 - Ouest Odet

Carte de l'aléa à échéance 100 ans (avec prise en compte de l'effet des structures de protection)

Commune de Combrit

Carte n° 15

(carte par bassin de risque)

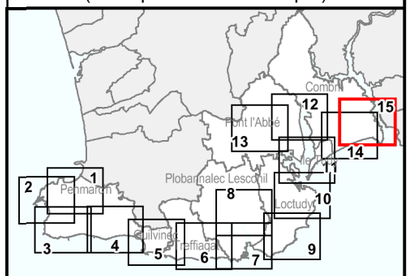

Légende

- Limite de commune
- Trait de côte actuel

Aléas

- Faible
- Moyen
- Fort
- Très fort
- Zones soumises à des chocs mécaniques des vagues
- Zones soumises à des projections et à des chocs mécaniques des vagues
- Bandes de précaution

Le trait de côte actuel ne correspond pas à la limite cadastrale, en raison des phénomènes permanents d'érosion et d'accrétion de la côte.
Aussi pour la définition de l'aléa submersion lié aux franchissements c'est le trait de côte actuel qui est pris en compte.

Sources : Cadastre PCI 2012 et Ortho photo 2012

Point 0 avant COPIL de novembre 2015

egis HYN21668L-PPRL29 Nov 2015

Série de cartes n°6 : Carte des cotes d’eau pour l’aléa submersion à échéance 100 ans (avec prise en compte de l’effet des structures de protection)

PLOMEUR

PENMARC'H

GUILVINEC

saint-guénolé
kervédal
kervilon
la madeleine
lescors
méjou braz
prat gouzien
kélourn
penmarch
la joie
loc'h ar joie
kerontec
rustreyer
kergazégan
kersunez
kervellec
rucroisic
penaguer
lézannou
kergadec
saint-pierre
kérity
kerbézec
kervily
kergaouen
kersinal
stêr poulguen
poulguen

Les cotes d'eau de cette zone figurent sur la carte n° 1.1

4.93
5.00
4.78

Liberté • Égalité • Fraternité
RÉPUBLIQUE FRANÇAISE
Préfet du Finistère

PLAN DE PRÉVENTION DES RISQUES LITTORAUX

PPRL-1 - Ouest Odet

Carte des cotes d'eau pour l'aléa à échéance 100 ans

(avec prise en compte de l'état des ouvrages)

Commune de Penmarc'h

Carte n° 1

Annexe aux cartes de zonage réglemenataire

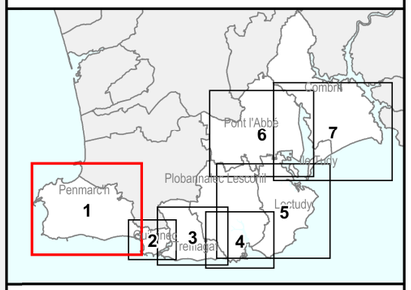

Emprise globale de l'aléa submersion pour l'aléa à échéance 100ans

La cote d'eau correspond à la cote du terrain naturel augmentée de 20 cm

Se référer aux cotes d'eau précisées sur les étiquettes

Se référer à la carte de zoom N°1.1

5.23 Cote du niveau d'eau

Lorsque superposition :

ou

Prendre en compte la cote d'eau la plus contraignante

Toutes les cotes d'eau sont rattachées au système de nivellement général de la France (NGF)

0 400 m

N

Source : Cadastre PCI 2012

Version définitive - Février 2016

egis HYN21668L-PPRL29

PLAN DE PRÉVENTION
DES RISQUES LITTORAUX

Liberté • Égalité • Fraternité
RÉPUBLIQUE FRANÇAISE
Préfet du Finistère

PPRL-1 - Ouest Odet

Carte des cotes d'eau pour l'aléa à échéance 100 ans

(avec prise en compte de l'état des ouvrages)

Commune de Penmarc'h

Carte n° 1-1
Zone modélisée en 2D

Annexe aux cartes de zonage réglementaire

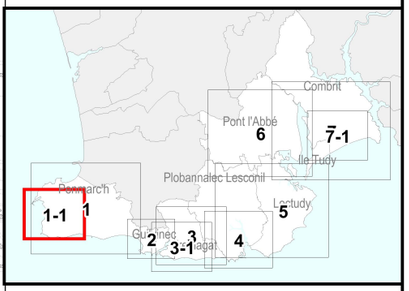

Hauteurs d'eau (en mètres)

4.9 - 5.1	6.5 - 6.7
5.1 - 5.3	6.7 - 6.9
5.3 - 5.5	6.9 - 7.1
5.5 - 5.7	7.1 - 7.3
5.7 - 5.9	7.3 - 7.5
5.9 - 6.1	7.5 - 7.7
6.1 - 6.3	7.7 - 7.9
6.3 - 6.5	7.9 - 8.1

Toutes les cotes d'eau sont rattachées au système de nivellement général de la France (NGF)

N

Source : Cadastre PCI 2012

Version définitive - Février 2016

egis HYN21668L-PPRL29

Liberté • Égalité • Fraternité
RÉPUBLIQUE FRANÇAISE
Préfet du Finistère

PLAN DE PRÉVENTION DES RISQUES LITTORAUX

PPRL-1 - Ouest Odet

Carte des cotes d'eau pour l'aléa à échéance 100 ans

(avec prise en compte de l'état des ouvrages)

Commune du Guilvinec

Carte n° 1

Annexe aux cartes de zonage réglemenataire

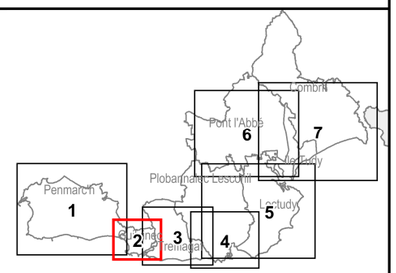

Emprise globale de l'aléa submersion pour l'aléa à échéance 100ans

La cote d'eau correspond à la cote du terrain naturel augmentée de 20 cm

Se référer aux cotes d'eau précisées sur les étiquettes

Se référer à la carte de zoom N°1.1

5.23 Cote du niveau d'eau

Lorsque superposition :

ou — Prendre en compte la cote d'eau la plus contraignante

Toutes les cotes d'eau sont rattachées au système de nivellement général de la France (NGF)

PLOMEUR
PENMARC'H
GUILVINEC
TREFFIAGAT
kerfriant
keréon
treffiagat
la vierge
keristin
guilvinec
léchiagat
léhan
4.78
4.55
5
Les cotes d'eau de cette zone figurent sur la carte n° 3.1

0 100 200 m
10 000e

N

Source : Cadastre PCI 2012

Version définitive - Février 2016

egis HYN21668L-PPRL29

Liberté • Égalité • Fraternité
RÉPUBLIQUE FRANÇAISE
Préfet du Finistère

PLAN DE PRÉVENTION DES RISQUES LITTORAUX

PPRL-1 - Ouest Odet

Carte des cotes d'eau pour l'aléa à échéance 100 ans

(avec prise en compte de l'état des ouvrages)

Commune de Treffiagat

Carte n° 3

Annexe aux cartes de zonage réglemenataire

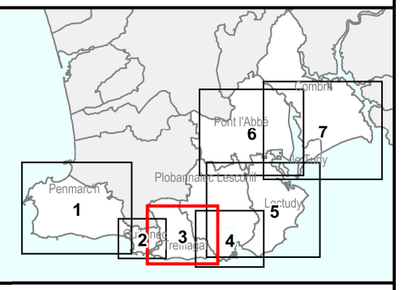

Emprise globale de l'aléa submersion pour l'aléa à échéance 100ans

La cote d'eau correspond à la cote du terrain naturel augmentée de 20 cm

Se référer aux cotes d'eau précisées sur les étiquettes

Se référer à la carte de zoom N°1.1

5.23 Cote du niveau d'eau

Lorsque superposition :

ou — Prendre en compte la cote d'eau la plus contraignante

Toutes les cotes d'eau sont rattachées au système de nivellement général de la France (NGF)

PLOMEUR
keréon
tronval
letty vraz
treffiagat
GUILVINEC
TREFFIAGAT
la vierge
keristin
kerléguer
squividan
guerveur
PLOBANNALEC LESCONIL
kersauz
guilvinec
léchiagat
léhan
4.55
4.45
4.68
5
Les cotes d'eau de cette zone figurent sur la carte n° 3.1

0 300 m

N

Source : Cadastre PCI 2012

Modification suite à enquête publique - Juillet 2016

egis HYN21668L-PPRL29

Liberté • Égalité • Fraternité
RÉPUBLIQUE FRANÇAISE
Préfet du Finistère

PLAN DE PRÉVENTION DES RISQUES LITTORAUX

PPRL-1 - Ouest Odet

Carte des cotes d'eau pour l'aléa à échéance 100 ans

(avec prise en compte de l'état des ouvrages)

Commune de Treffiagat

Carte n° 3-1
Zone modélisée en 2D

Annexe aux cartes de zonage réglementaire

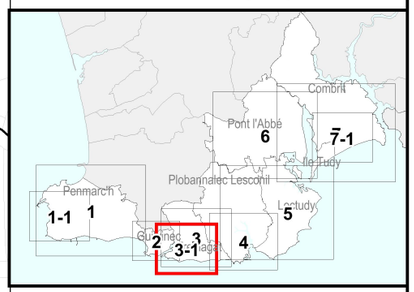

Hauteurs d'eau (en mètres)

4.5 - 4.6	5.2 - 5.3
4.6 - 4.7	5.3 - 5.4
4.7 - 4.8	5.4 - 5.5
4.8 - 4.9	5.5 - 5.6
4.9 - 5	5.6 - 5.7
5 - 5.1	5.7 - 5.8
5.1 - 5.2	

Toutes les cotes d'eau sont rattachées au système de nivellement général de la France (NGF)

N

Source : Cadastre PCI 2012

Version définitive - Février 2016

egis HYN21668L-PPRL29

Liberté • Égalité • Fraternité
RÉPUBLIQUE FRANÇAISE
Préfet du Finistère

PLAN DE PRÉVENTION DES RISQUES LITTORAUX

PPRL-1 - Ouest Odet

Carte des cotes d'eau pour l'aléa à échéance 100 ans

(avec prise en compte de l'état des ouvrages)

Commune de Plobannalec Lesconil

Carte n° 4

Annexe aux cartes de zonage réglemenataire

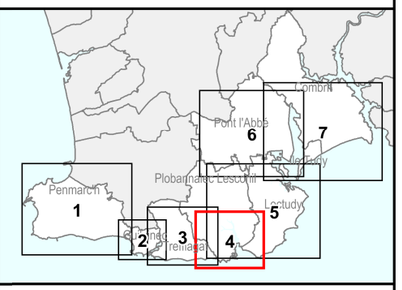

Emprise globale de l'aléa submersion pour l'aléa à échéance 100ans

La cote d'eau correspond à la cote du terrain naturel augmentée de 20 cm

Se référer aux cotes d'eau précisées sur les étiquettes

Se référer à la carte de zoom

5.23 Cote du niveau d'eau

Lorsque superposition :

ou — Prendre en compte la cote d'eau la plus contraignante

Toutes les cotes d'eau sont rattachées au système de nivellement général de la France (NGF)

N

0 300 m

Source : Cadastre PCI 2012

Version définitive - Février 2016

egis HYN21668L-PPRL29

Liberté • Égalité • Fraternité
RÉPUBLIQUE FRANÇAISE
Préfet du Finistère

PLAN DE PRÉVENTION DES RISQUES LITTORAUX

PPRL-1 - Ouest Odet

Carte des cotes d'eau pour l'aléa à échéance 100 ans

(avec prise en compte de l'état des ouvrages)

Commune de Loctudy

Carte n° 5

Annexe aux cartes de zonage réglemenataire

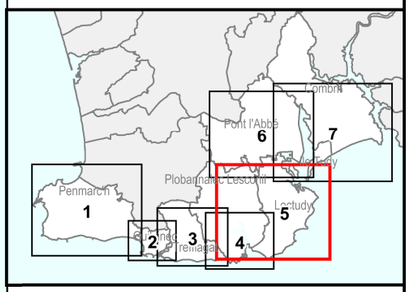

Emprise globale de l'aléa submersion pour l'aléa à échéance 100ans

La cote d'eau correspond à la cote du terrain naturel augmentée de 20 cm

Se référer aux cotes d'eau précisées sur les étiquettes

Se référer à la carte de zoom

5.23 Cote du niveau d'eau

Lorsque superposition :

ou — Prendre en compte la cote d'eau la plus contraignante

Toutes les cotes d'eau sont rattachées au système de nivellement général de la France (NGF)

N

Source : Cadastre PCI 2012

Modification suite à enquête publique - Juillet 2016

egis HYN21668L-PPRL29

0 500 m

Liberté • Égalité • Fraternité
RÉPUBLIQUE FRANÇAISE
Préfet du Finistère

PLAN DE PRÉVENTION DES RISQUES LITTORAUX

PPRL-1 - Ouest Odet

Carte des cotes d'eau pour l'aléa à échéance 100 ans

(avec prise en compte de l'état des ouvrages)

Commune de Pont l'Abbé

Carte n° 6

Annexe aux cartes de zonage réglemenataire

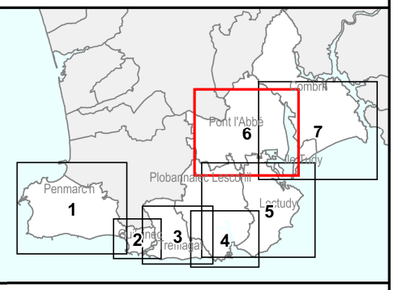

Emprise globale de l'aléa submersion pour l'aléa à échéance 100ans

La cote d'eau correspond à la cote du terrain naturel augmentée de 20 cm

Se référer aux cotes d'eau précisées sur les étiquettes

Se référer à la carte de zoom

5.23 Cote du niveau d'eau

Lorsque superposition :

ou

Prendre en compte la cote d'eau la plus contraignante

Toutes les cotes d'eau sont rattachées au système de nivellement général de la France (NGF)

0 400 m

N

Source : Cadastre PCI 2012

Version définitive - Février 2016

egis HYN21668L-PPRL29

Liberté • Égalité • Fraternité
RÉPUBLIQUE FRANÇAISE
Préfet du Finistère

PLAN DE PRÉVENTION DES RISQUES LITTORAUX

PPRL-1 - Ouest Odet

Carte des cotes d'eau pour l'aléa à échéance 100 ans

(avec prise en compte de l'état des ouvrages)

Communes de Combrit et Ile Tudy

Carte n° 7

Annexe aux cartes de zonage réglemenataire

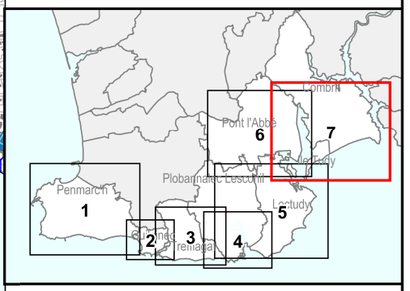

Emprise globale de l'aléa submersion pour l'aléa à échéance 100ans

La cote d'eau correspond à la cote du terrain naturel augmentée de 20 cm

Se référer aux cotes d'eau précisées sur les étiquettes

Se référer à la carte de zoom N°7.1

5.23 Cote du niveau d'eau

Lorsque superposition :

ou — Prendre en compte la cote d'eau la plus contraignante

Toutes les cotes d'eau sont rattachées au système de nivellement général de la France (NGF)

Source : Cadastre PCI 2012

Version définitive - Février 2016

egis HYN21668L-PPRL29

N

0 400 m

PLAN DE PRÉVENTION DES RISQUES LITTORAUX

Liberté • Égalité • Fraternité
RÉPUBLIQUE FRANÇAISE
Préfet du Finistère

PPRL-1 - Ouest Odet

Carte des cotes d'eau pour l'aléa à échéance 100 ans

(avec prise en compte de l'état des ouvrages)

Communes de Combrit et Ile Tudy

Carte n° 7-1
Zone modélisée en 2D

Annexe aux cartes de zonage réglemenataire

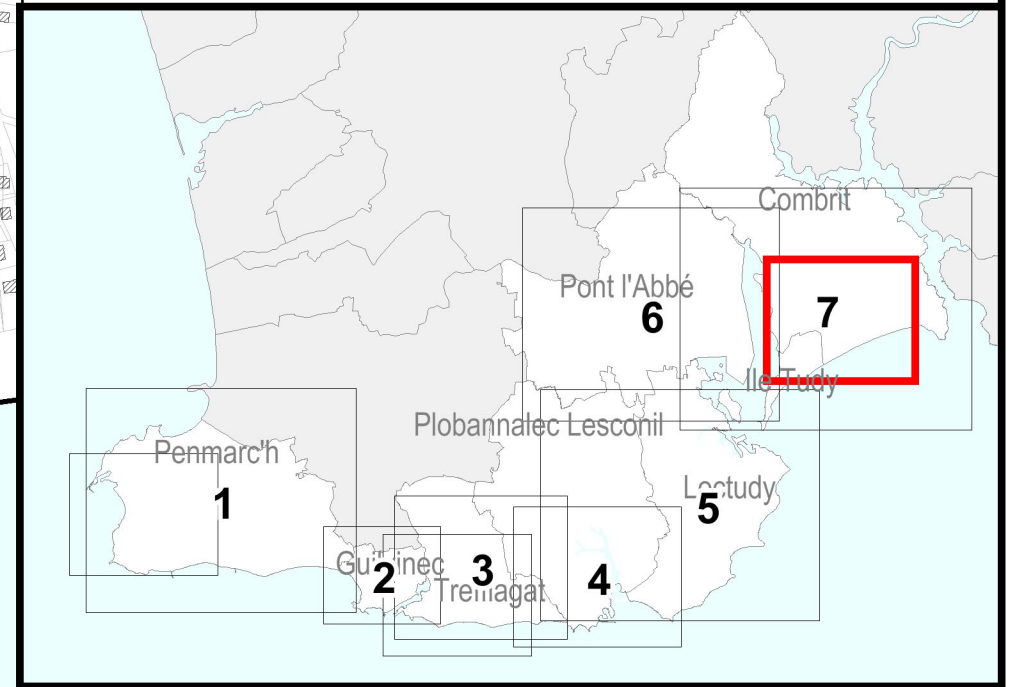

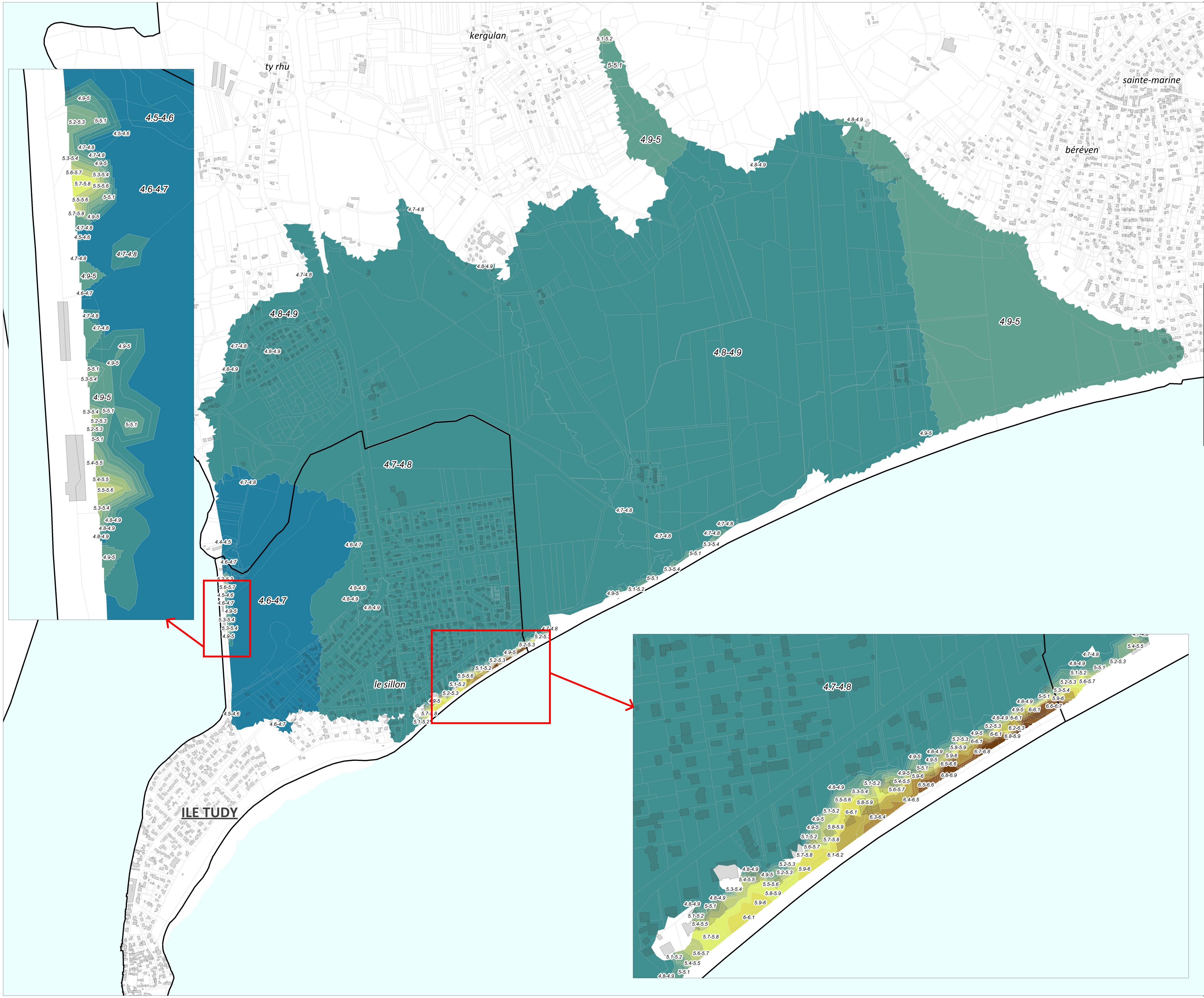

Hauteurs d'eau (en mètres)

4.3 - 4.5	5.7 - 5.9
4.5 - 4.7	5.9 - 6.1
4.7 - 4.9	6.1 - 6.3
4.9 - 5.1	6.3 - 6.5
5.1 - 5.3	6.5 - 6.7
5.3 - 5.5	6.7 - 6.9
5.5 - 5.7	6.9 - 7.1

Toutes les cotes d'eau sont rattachées au système de nivellement général de la France (NGF)

N

Source : Cadastre PCI 2012

Version définitive - Février 2016

egis HYN21668L-PPRL29

Série de cartes n°7 : Carte de l’aléa érosion

Liberté • Égalité • Fraternité
RÉPUBLIQUE FRANÇAISE
Préfet du Finistère

PLAN DE PRÉVENTION DES RISQUES LITTORAUX

PPRL-1 - Ouest Odet

Carte d'aléas du recul du trait de côte de référence

Commune de Penmarc'h

Carte n° 1

(carte par bassin de risque)

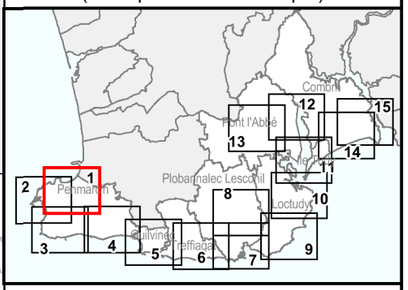

Légende

- Limite de commune
- Aléas érosion
- Trait de côte actuel

L'aléa érosion présenté tient compte des incertitudes du tracé. Ces incertitudes sont équivalentes à 10m pour les côtes meubles (côte sableuse avec plage ou cordon dunaire), 0m pour les côtes artificialisées (côte avec enrochement ou mur), 0m pour les côtes rocheuses.

Le trait de côte actuel ne correspond pas à la limite cadastrale, en raison des phénomènes permanents d'érosion et d'accrétion de la côte. L'analyse du recul du trait de côte a été réalisée sur la base du trait de côte actuel signalé en vert sur la carte. Néanmoins, pour une question d'affichage, la coloration de la bande d'aléa débute à la limite cadastrale de la commune.

Penmarc'h
COSTE-LORCH
MARAIS DE LESCORS
LE LORCH
LESCORS
ETANG DE LESCORS
MEJOU-BRAS
LOC'H-AR-JOIE
QUELOURN
LE BOURG

N

0 100 200 m 10 000e

Référentiel cadastral : PCI

Sources : Litto3D®

egis HYN21668L-PPRL29 2014

Liberté • Égalité • Fraternité
RÉPUBLIQUE FRANÇAISE
Préfet du Finistère

PLAN DE PRÉVENTION DES RISQUES LITTORAUX

PPRL-1 - Ouest Odet

Carte d'aléas du recul du trait de côte de référence

Commune de Penmarc'h

Carte n° 2

(carte par bassin de risque)

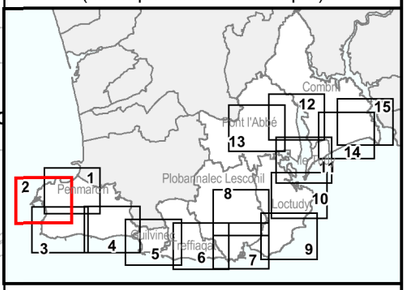

Légende

- Limite de commune
- Aléas érosion
- Trait de côte actuel

L'aléa érosion présenté tient compte des incertitudes du tracé. Ces incertitudes sont équivalentes à 10m pour les côtes meubles (côte sableuse avec plage ou cordon dunaire), 0m pour les côtes artificialisées (côte avec enrochement ou mur), 0m pour les côtes rocheuses.

Le trait de côte actuel ne correspond pas à la limite cadastrale, en raison des phénomènes permanents d'érosion et d'accrétion de la côte. L'analyse du recul du trait de côte a été réalisée sur la base du trait de côte actuel signalé en vert sur la carte. Néanmoins, pour une question d'affichage, la coloration de la bande d'aléa débute à la limite cadastrale de la commune.

Penmarc'h
SAINT-GUENOLE
LE PORT
LOC'H-AR-JOIE
KERLIGUISTRIC
KEREL
KERONTEC
STER-VIAN
PENAGUER
N
0 100 200 m
1/ 10 000e
Référentiel cadastral : PCI

Sources : Litto3D®

egis HYN21668L-PPRL29 2014

LOC'H-AR-JOIE

QUELOURN

Penmarc'h

PORS-LAMBERT

LE BOURG

MEJOU-

LE BOURG

KERELLEC

KERGAZEGAN

RUSTREYER

KERFEUN

KERLIGUISTRIC

KERELLEC

FORN-A-ZALL

KERONTEC

STER-VIAN

PENAGUER

RUSTREYER

KERFEUNTEUN

KERELLEC

RUCROIZIC

RUSTREYER

KERGAZEGAN

POULGALLEC

RUSALIOU

PONT-NIGNON

RUSALIOU

PORS-AR-COSQUER

PENAGUER

KERVELLEC

PEN-AR-PONT

STER-KERITY

PORT DU BOUC

N

0 100 200 m

Référentiel cadastral : PCI

10 000e

Liberté • Égalité • Fraternité
RÉPUBLIQUE FRANÇAISE
Préfet du Finistère

PLAN DE PRÉVENTION
DES RISQUES LITTORAUX

PPRL-1 - Ouest Odet

Carte d'aléas du recul du trait de côte de référence

Commune de Penmarc'h

Carte n° 3

(carte par bassin de risque)

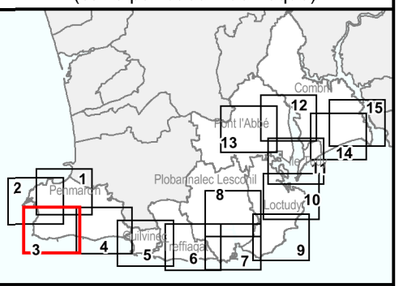

Légende

- Limite de commune
- Aléas érosion
- Trait de côte actuel

L'aléa érosion présenté tient compte des incertitudes du tracé. Ces incertitudes sont équivalentes à 10m pour les côtes meubles (côte sableuse avec plage ou cordon dunaire), 0m pour les côtes artificialisées (côte avec enrochement ou mur), 0m pour les côtes rocheuses.

Le trait de côte actuel ne correspond pas à la limite cadastrale, en raison des phénomènes permanents d'érosion et d'accrétion de la côte. L'analyse du recul du trait de côte a été réalisée sur la base du trait de côte actuel signalé en vert sur la carte. Néanmoins, pour une question d'affichage, la coloration de la bande d'aléa débute à la limite cadastrale de la commune.

Sources : Litto3D®

egis HYN21668L-PPRL29 2015

Penmarc'h

PLOMEUR

Guilvinec

LE BOURG

MEJOU-LECHIGOU

LE BOURG

LE BOURG

KERGROES

MENEZ-AR-VROACH

KERFEUNTEUN

KERGAZEGAN

POULGUEN

STER-POULGUEN

STER-POULGUEN

TOUL-AR-STER

N

0 100 200 m

Référentiel cadastral : PCI

10.000e

Liberté • Égalité • Fraternité
RÉPUBLIQUE FRANÇAISE
Préfet du Finistère

PLAN DE PRÉVENTION DES RISQUES LITTORAUX

PPRL-1 - Ouest Odet

Carte d'aléas du recul du trait de côte de référence

Communes de Penmarc'h et du Guilvinec

Carte n° 4

(carte par bassin de risque)

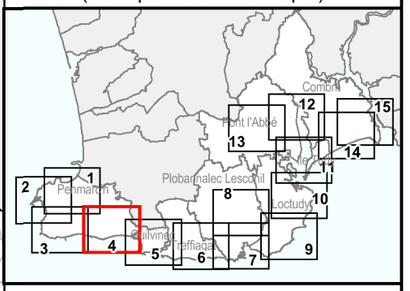

Légende

Limite de commune

Aléas érosion

Trait de côte actuel

L'aléa érosion présenté tient compte des incertitudes du tracé. Ces incertitudes sont équivalentes à 10m pour les côtes meubles (côte sableuse avec plage ou cordon dunaire), 0m pour les côtes artificialisées (côte avec enrochement ou mur), 0m pour les côtes rocheuses.

Le trait de côte actuel ne correspond pas à la limite cadastrale, en raison des phénomènes permanents d'érosion et d'accrétion de la côte. L'analyse du recul du trait de côte a été réalisée sur la base du trait de côte actuel signalé en vert sur la carte. Néanmoins, pour une question d'affichage, la coloration de la bande d'aléa débute à la limite cadastrale de la commune.

Sources : Litto3D®

egis HYN21668L-PPRL29 2014

PLOMEUR

POULGUEN

Penmarc'h

STER-POULGUEN

Guilvinec

Treffiagat

QUARTIER DU TRANSVAAL

LECHIAGAT

LEHAN

N

0 100 200 m

10 000e

Référentiel cadastral : PCI

Liberté • Égalité • Fraternité
RÉPUBLIQUE FRANÇAISE
Préfet du Finistère

PLAN DE PRÉVENTION DES RISQUES LITTORAUX

PPRL-1 - Ouest Odet

Carte d'aléas du recul du trait de côte de référence

Communes du Guilvinec et Treffiagat

Carte n° 5

(carte par bassin de risque)

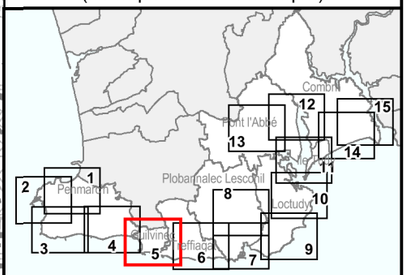

Légende

- Limite de commune
- Aléas érosion
- Trait de côte actuel

L'aléa érosion présenté tient compte des incertitudes du tracé. Ces incertitudes sont équivalentes à 10m pour les côtes meubles (côte sableuse avec plage ou cordon dunaire), 0m pour les côtes artificialisées (côte avec enrochement ou mur), 0m pour les côtes rocheuses.

Le trait de côte actuel ne correspond pas à la limite cadastrale, en raison des phénomènes permanents d'érosion et d'accrétion de la côte. L'analyse du recul du trait de côte a été réalisée sur la base du trait de côte actuel signalé en vert sur la carte. Néanmoins, pour une question d'affichage, la coloration de la bande d'aléa débute à la limite cadastrale de la commune.

Sources : Litto3D®

egis HYN21668L-PPRL29 2014

Liberté • Égalité • Fraternité
RÉPUBLIQUE FRANÇAISE
Préfet du Finistère

PLAN DE PRÉVENTION DES RISQUES LITTORAUX

PPRL-1 - Ouest Odet

Carte d'aléas du recul du trait de côte de référence

Communes de Treffiagat et Plobannalec Lesconil

Carte n° 6

(carte par bassin de risque)

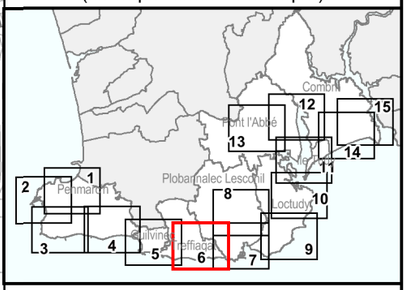

Légende

- Limite de commune
- Aléas érosion
- Trait de côte actuel

L'aléa érosion présenté tient compte des incertitudes du tracé. Ces incertitudes sont équivalentes à 10m pour les côtes meubles (côte sableuse avec plage ou cordon dunaire), 0m pour les côtes artificialisées (côte avec enrochement ou mur), 0m pour les côtes rocheuses.

Le trait de côte actuel ne correspond pas à la limite cadastrale, en raison des phénomènes permanents d'érosion et d'accrétion de la côte. L'analyse du recul du trait de côte a été réalisée sur la base du trait de côte actuel signalé en vert sur la carte. Néanmoins, pour une question d'affichage, la coloration de la bande d'aléa débute à la limite cadastrale de la commune.

Plobannalec Lesconil

Treffiagat

LEHAN

N

0 100 200 m

Référentiel cadastral : PCI

10 000e

Sources : Litto3D®

egis HYN21668L-PPRL29 2014

Liberté • Égalité • Fraternité
RÉPUBLIQUE FRANÇAISE
Préfet du Finistère

PLAN DE PRÉVENTION DES RISQUES LITTORAUX

PPRL-1 - Ouest Odet

Carte d'aléas du recul du trait de côte de référence

Communes de Loctudy et Plobannalec Lesconil

Carte n° 7

(carte par bassin de risque)

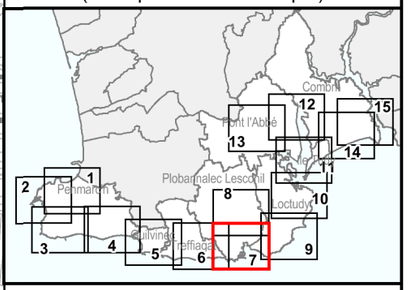

Légende

- Limite de commune
- Aléas érosion
- Trait de côte actuel

L'aléa érosion présenté tient compte des incertitudes du tracé. Ces incertitudes sont équivalentes à 10m pour les côtes meubles (côte sableuse avec plage ou cordon dunaire), 0m pour les côtes artificialisées (côte avec enrochement ou mur), 0m pour les côtes rocheuses.

Le trait de côte actuel ne correspond pas à la limite cadastrale, en raison des phénomènes permanents d'érosion et d'accrétion de la côte.
L'analyse du recul du trait de côte a été réalisée sur la base du trait de côte actuel signalé en vert sur la carte. Néanmoins, pour une question d'affichage, la coloration de la bande d'aléa débute à la limite cadastrale de la commune.

Sources : Litto3D®

egis HYN21668L-PPRL29 2014

Loctudy

Plobannalec Lesconil

N

0 100 200 m

10 000e

Référentiel cadastral : PCI

Liberté • Égalité • Fraternité
RÉPUBLIQUE FRANÇAISE
Préfet du Finistère

PLAN DE PRÉVENTION
DES RISQUES LITTORAUX

PPRL-1 - Ouest Odet

Carte d'aléas du recul du trait de côte de référence

Communes de Loctudy et Plobannalec Lesconil

Carte n° 8

(carte par bassin de risque)

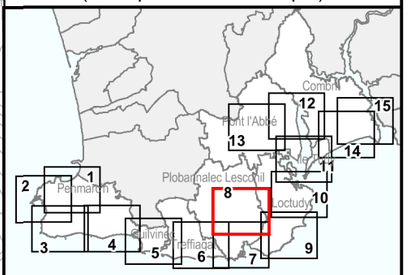

Légende

- Limite de commune
- Aléas érosion
- Trait de côte actuel

L'aléa érosion présenté tient compte des incertitudes du tracé. Ces incertitudes sont équivalentes à 10m pour les côtes meubles (côte sableuse avec plage ou cordon dunaire), 0m pour les côtes artificialisées (côte avec enrochement ou mur), 0m pour les côtes rocheuses.

Le trait de côte actuel ne correspond pas à la limite cadastrale, en raison des phénomènes permanents d'érosion et d'accrétion de la côte.
L'analyse du recul du trait de côte a été réalisée sur la base du trait de côte actuel signalé en vert sur la carte. Néanmoins, pour une question d'affichage, la coloration de la bande d'aléa débute à la limite cadastrale de la commune.

Sources : Litto3D®

egis HYN21668L-PPRL29 2014

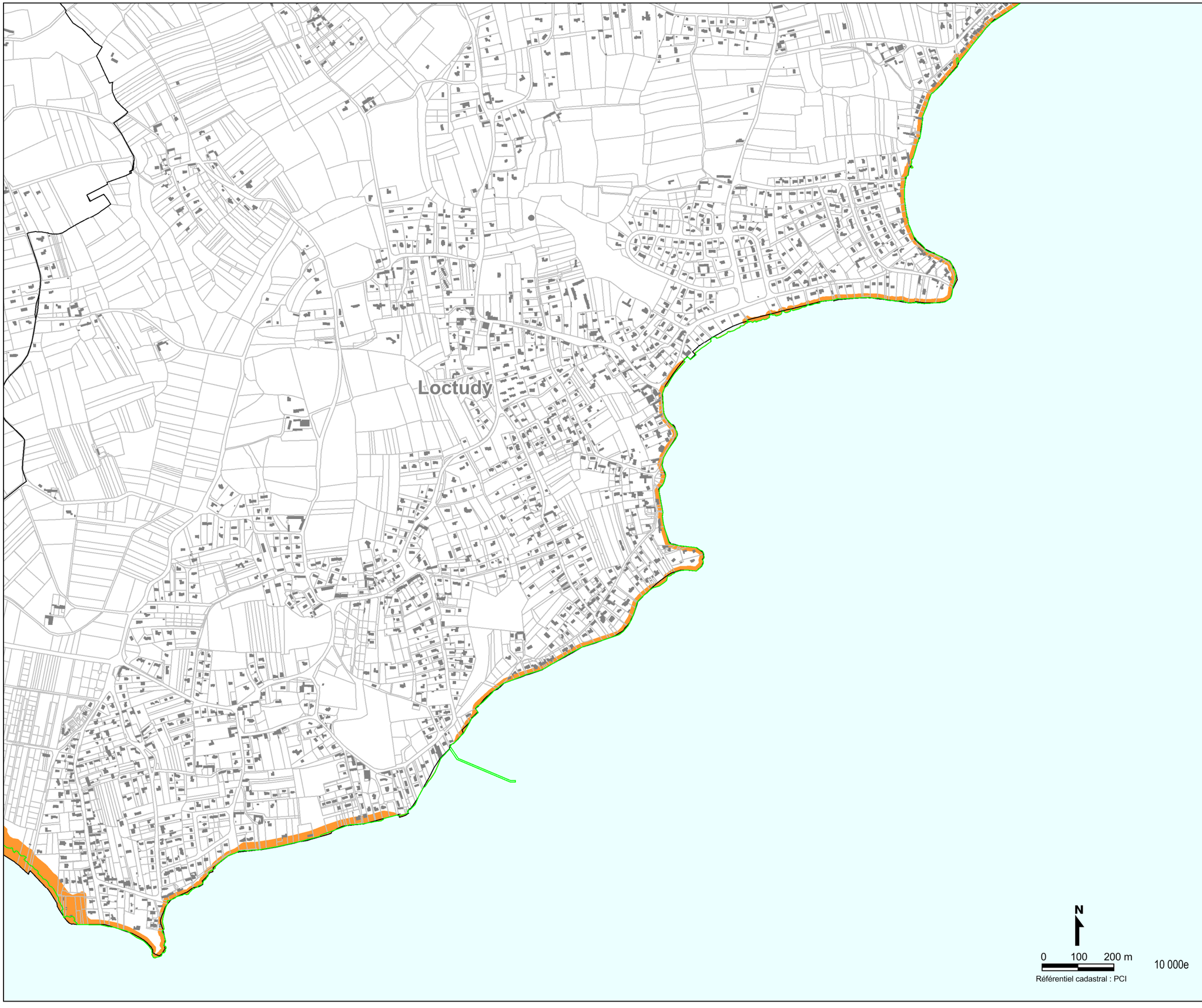

Liberté • Égalité • Fraternité
RÉPUBLIQUE FRANÇAISE
Préfet du Finistère

PLAN DE PRÉVENTION DES RISQUES LITTORAUX

PPRL-1 - Ouest Odet

Carte d'aléas du recul du trait de côte de référence

Communes de Loctudy

Carte n° 9

(carte par bassin de risque)

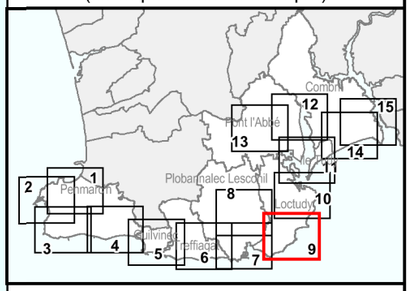

Légende

- Limite de commune
- Aléas érosion
- Trait de côte actuel

**L'aléa érosion présenté tient compte des incertitudes du tracé. Ces incertitudes sont équivalentes à 10m pour les côtes meubles (côte sableuse avec plage ou cordon dunaire), 0m pour les côtes artificialisées (côte avec enrochement ou mur),
0m pour les côtes rocheuses.**

**Le trait de côte actuel ne correspond pas à la limite cadastrale, en raison des phénomènes permanents d'érosion et d'accrétion de la côte.
L'analyse du recul du trait de côte a été réalisée sur la base du trait de côte actuel signalé en vert sur la carte. Néanmoins, pour une question d'affichage, la coloration de la bande d'aléa débute à la limite cadastrale de la commune.**

N

0 100 200 m

10 000e

Référentiel cadastral : PCI

Sources : Litto3D®

egis HYN21668L-PPRL29 2014

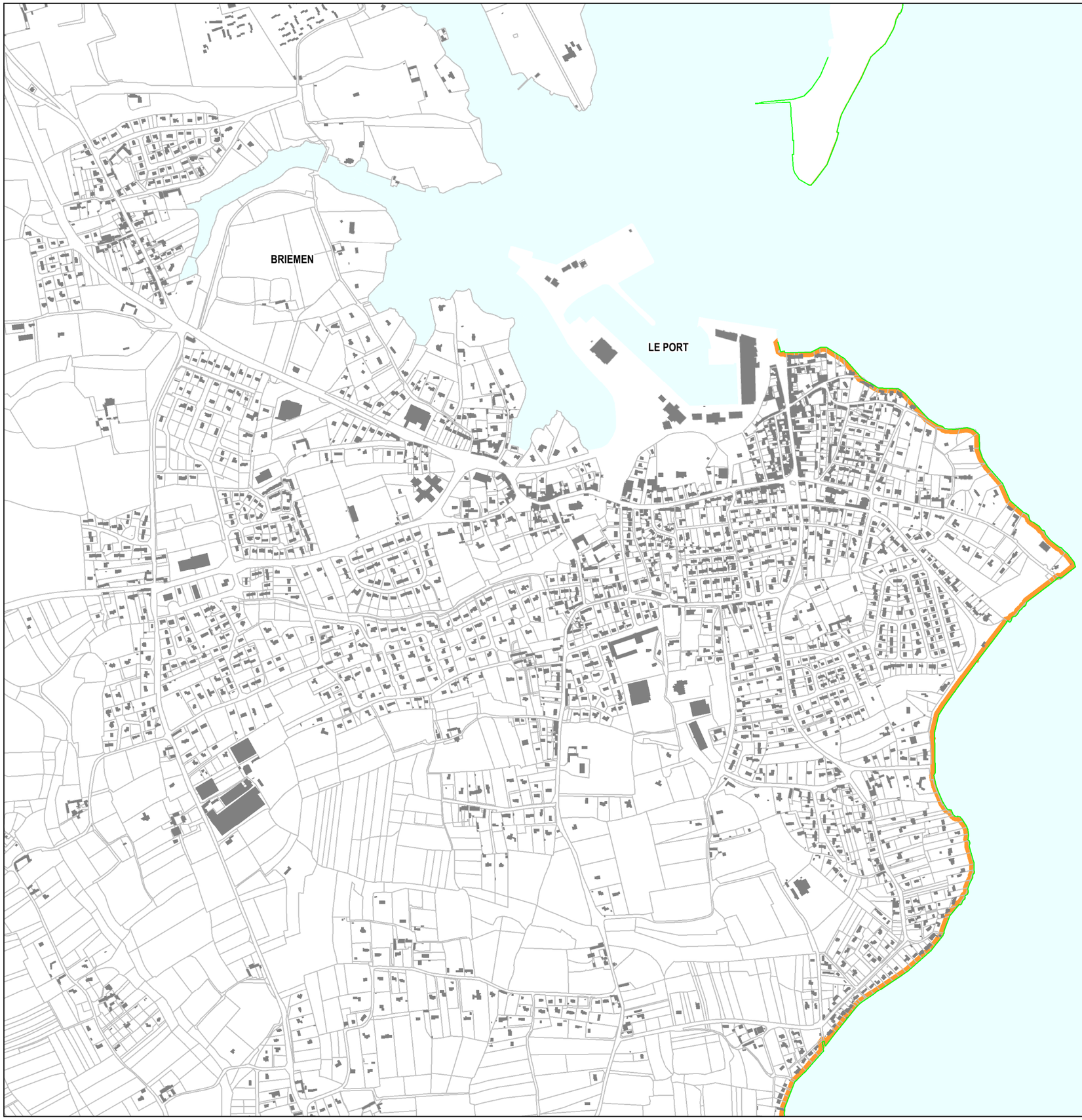

Liberté • Égalité • Fraternité
RÉPUBLIQUE FRANÇAISE
Préfet du Finistère

PLAN DE PRÉVENTION DES RISQUES LITTORAUX

PPRL-1 - Ouest Odet

Carte d'aléas du recul du trait de côte de référence

Communes de Loctudy

Carte n° 10

(carte par bassin de risque)

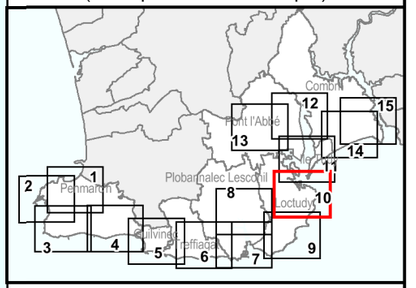

Légende

- Limite de commune
- Aléas érosion
- Trait de côte actuel

L'aléa érosion présenté tient compte des incertitudes du tracé. Ces incertitudes sont équivalentes à 10m pour les côtes meubles (côte sableuse avec plage ou cordon dunaire), 0m pour les côtes artificialisées (côte avec enrochement ou mur),
0m pour les côtes rocheuses.

Le trait de côte actuel ne correspond pas à la limite cadastrale, en raison des phénomènes permanents d'érosion et d'accrétion de la côte.
L'analyse du recul du trait de côte a été réalisée sur la base du trait de côte actuel signalé en vert sur la carte. Néanmoins, pour une question d'affichage, la coloration de la bande d'aléa débute à la limite cadastrale de la commune.

N

0 100 200 m

Référentiel cadastral : PCI

10 000e

Sources : Litto3D®

egis HYN21668L-PPRL29 2015

Liberté • Égalité • Fraternité
RÉPUBLIQUE FRANÇAISE
Préfet du Finistère

PLAN DE PRÉVENTION
DES RISQUES LITTORAUX

PPRL-1 - Ouest Odet

Carte d'aléas du recul du trait de côte de référence

Communes de Loctudy, Pont l'Abbé, Ile Tudy et Combrit

Carte n° 11

(carte par bassin de risque)

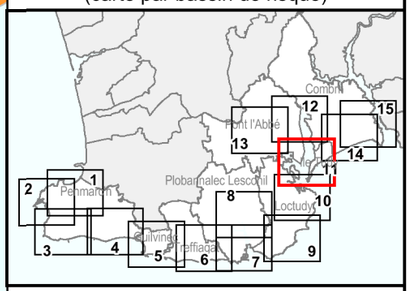

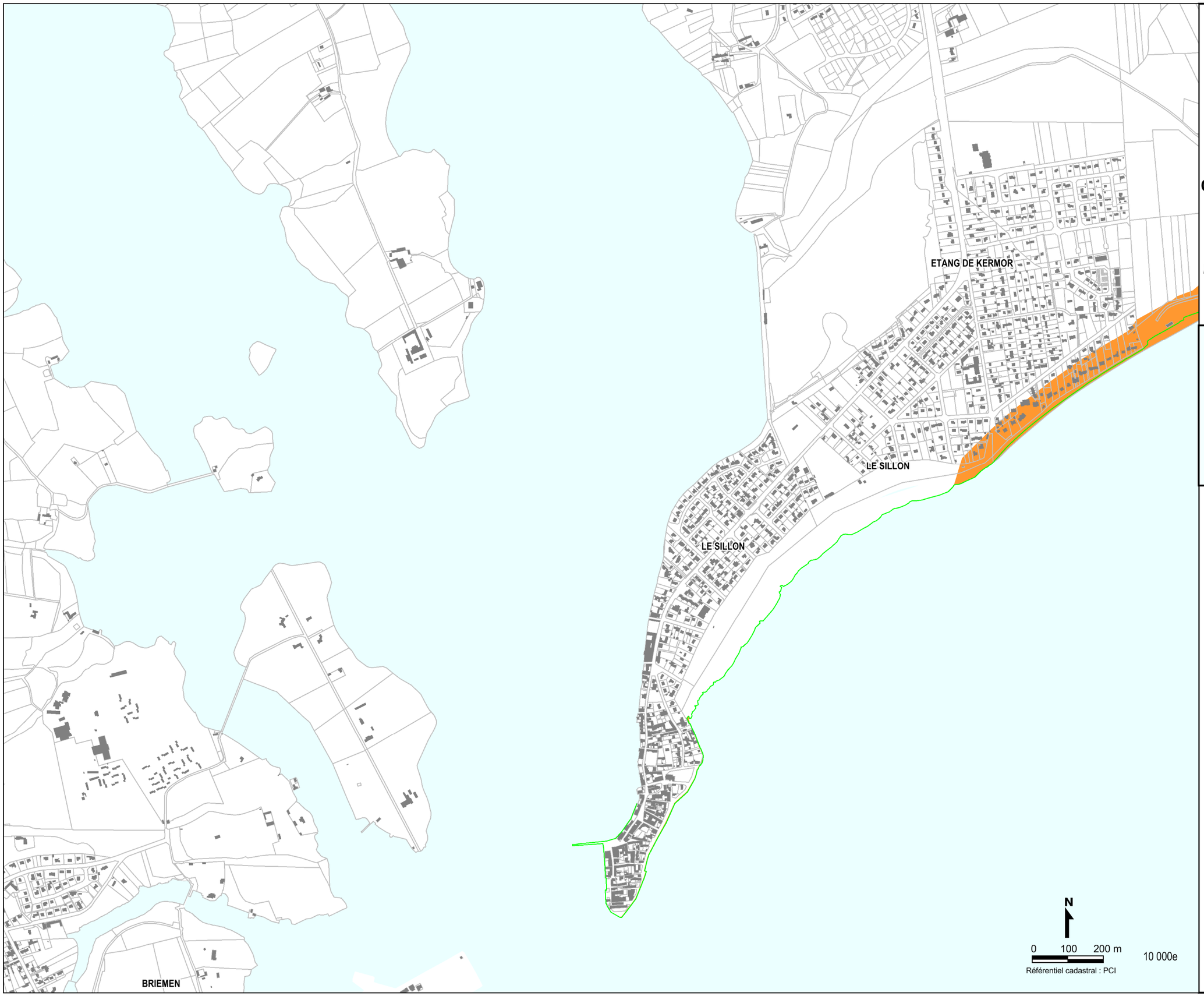

Légende

- Limite de commune
- Aléas érosion
- Trait de côte actuel

L'aléa érosion présenté tient compte des incertitudes du tracé. Ces incertitudes sont équivalentes à 10m pour les côtes meubles (côte sableuse avec plage ou cordon dunaire), 0m pour les côtes artificialisées (côte avec enrochement ou mur), 0m pour les côtes rocheuses.

Le trait de côte actuel ne correspond pas à la limite cadastrale, en raison des phénomènes permanents d'érosion et d'accrétion de la côte.
L'analyse du recul du trait de côte a été réalisée sur la base du trait de côte actuel signalé en vert sur la carte. Néanmoins, pour une question d'affichage, la coloration de la bande d'aléa débute à la limite cadastrale de la commune.

Sources : Litto3D®

egis HYN21668L-PPRL29 2015

Liberté • Égalité • Fraternité
RÉPUBLIQUE FRANÇAISE
Préfet du Finistère

PLAN DE PRÉVENTION DES RISQUES LITTORAUX

PPRL-1 - Ouest Odet

Carte d'aléas du recul du trait de côte de référence

Communes de Pont l'Abbé et Combrit

Carte n° 12

(carte par bassin de risque)

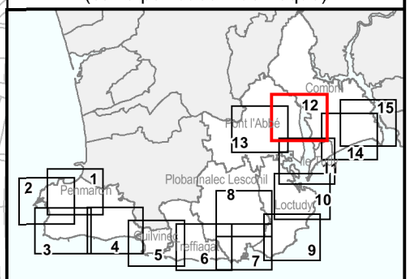

Légende

- Limite de commune
- Aléas érosion
- Trait de côte actuel

L'aléa érosion présenté tient compte des incertitudes du tracé. Ces incertitudes sont équivalentes à 10m pour les côtes meubles (côte sableuse avec plage ou cordon dunaire), 0m pour les côtes artificialisées (côte avec enrochement ou mur), 0m pour les côtes rocheuses.

Le trait de côte actuel ne correspond pas à la limite cadastrale, en raison des phénomènes permanents d'érosion et d'accrétion de la côte. L'analyse du recul du trait de côte a été réalisée sur la base du trait de côte actuel signalé en vert sur la carte. Néanmoins, pour une question d'affichage, la coloration de la bande d'aléa débute à la limite cadastrale de la commune.

Pont l'Abbé

Combrit

N

0 100 200 m

10 000e

Référentiel cadastral : PCI

Sources : Litto3D®

egis HYN21668L-PPRL29 2014

Liberté • Égalité • Fraternité
RÉPUBLIQUE FRANÇAISE
Préfet du Finistère

PLAN DE PRÉVENTION DES RISQUES LITTORAUX

PPRL-1 - Ouest Odet

Carte d'aléas du recul du trait de côte de référence

Commune de Pont l'Abbé

Carte n° 13

(carte par bassin de risque)

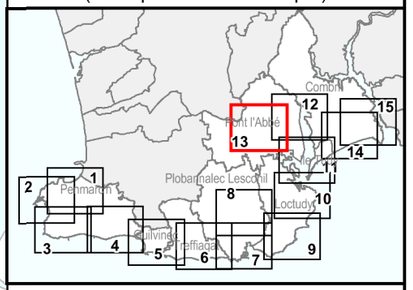

Légende

- Limite de commune
- Aléas érosion
- Trait de côte actuel

L'aléa érosion présenté tient compte des incertitudes du tracé. Ces incertitudes sont équivalentes à 10m pour les côtes meubles (côte sableuse avec plage ou cordon dunaire), 0m pour les côtes artificialisées (côte avec enrochement ou mur), 0m pour les côtes rocheuses.

Le trait de côte actuel ne correspond pas à la limite cadastrale, en raison des phénomènes permanents d'érosion et d'accrétion de la côte.
L'analyse du recul du trait de côte a été réalisée sur la base du trait de côte actuel signalé en vert sur la carte. Néanmoins, pour une question d'affichage, la coloration de la bande d'aléa débute à la limite cadastrale de la commune.

Pont l'Abbé

LA VILLE

LA VILLE

N

0 100 200 m

10 000e

Référentiel cadastral : PCI

Sources : Litto3D®

egis HYN21668L-PPRL29 2014

Liberté • Égalité • Fraternité
RÉPUBLIQUE FRANÇAISE
Préfet du Finistère

PLAN DE PRÉVENTION DES RISQUES LITTORAUX

PPRL-1 - Ouest Odet

Carte d'aléas du recul du trait de côte de référence

Communes de Combrit et Ile Tudy

Carte n° 14

(carte par bassin de risque)

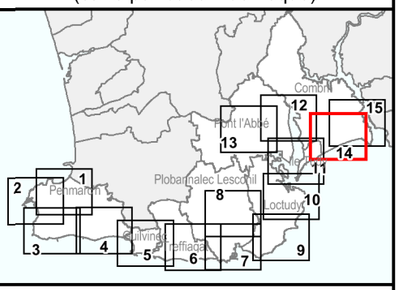

Légende

- Limite de commune
- Aléas érosion
- Trait de côte actuel

L'aléa érosion présenté tient compte des incertitudes du tracé. Ces incertitudes sont équivalentes à 10m pour les côtes meubles (côte sableuse avec plage ou cordon dunaire), 0m pour les côtes artificialisées (côte avec enrochement ou mur), 0m pour les côtes rocheuses.

Le trait de côte actuel ne correspond pas à la limite cadastrale, en raison des phénomènes permanents d'érosion et d'accrétion de la côte.
L'analyse du recul du trait de côte a été réalisée sur la base du trait de côte actuel signalé en vert sur la carte. Néanmoins, pour une question d'affichage, la coloration de la bande d'aléa débute à la limite cadastrale de la commune.

SAINTE-MARINE

Combrit

Ile Tudy

ETANG DE KERMOR

N

0 100 200 m

10 000e

Référentiel cadastral : PCI

Sources : Litto3D®

egis HYN21668L-PPRL29 2014

CLOHARS-FOUESNANT

Bénodet

SAINTE-MARINE

Combrit

Liberté • Égalité • Fraternité
RÉPUBLIQUE FRANÇAISE
Préfet du Finistère

PLAN DE PRÉVENTION DES RISQUES LITTORAUX

PPRL-1 - Ouest Odet

Carte d'aléas du recul du trait de côte de référence

Commune de Combrit

Carte n° 15

(carte par bassin de risque)

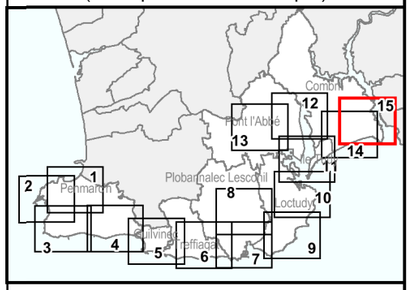

Légende

Limite de commune

Aléas érosion

Trait de côte actuel

**L'aléa érosion présenté tient compte des incertitudes du tracé. Ces incertitudes sont équivalentes à 10m pour les côtes meubles (côte sableuse avec plage ou cordon dunaire), 0m pour les côtes artificialisées (côte avec enrochement ou mur),
0m pour les côtes rocheuses.**

**Le trait de côte actuel ne correspond pas à la limite cadastrale, en raison des phénomènes permanents d'érosion et d'accrétion de la côte.
L'analyse du recul du trait de côte a été réalisée sur la base du trait de côte actuel signalé en vert sur la carte. Néanmoins, pour une question d'affichage, la coloration de la bande d'aléa débute à la limite cadastrale de la commune.**

N

0 100 200 m

Référentiel cadastral : PCI

10 000e

Sources : Litto3D®

egis HYN21668L-PPRL29 2014

Série de cartes n°8 : Carte de l’aléa érosion intégrant le changement climatique

Liberté • Égalité • Fraternité
RÉPUBLIQUE FRANÇAISE
Préfet du Finistère

PLAN DE PRÉVENTION
DES RISQUES LITTORAUX

PPRL-1 - Ouest Odet

Carte de la position du trait de côte estimée à échéance 100 ans avec prise en compte du changement climatique

Commune de Penmarc'h

Carte n° 1

(carte par bassin de risque)

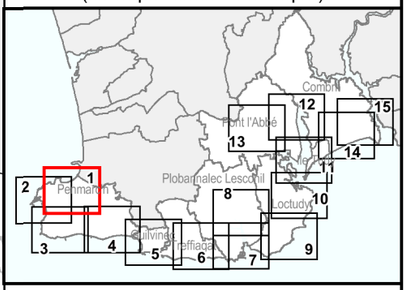

Légende

- Limite de commune
- Aléas érosion intégrant le changement climatique
- Trait de côte actuel

L'aléa érosion présenté tient compte des incertitudes du tracé. Ces incertitudes sont équivalentes à 10m pour les côtes meubles (côte sableuse avec plage ou cordon dunaire), 0m pour les côtes artificialisées (côte avec enrochement ou mur), 0m pour les côtes rocheuses.

Le trait de côte actuel ne correspond pas à la limite cadastrale, en raison des phénomènes permanents d'érosion et d'accrétion de la côte. L'analyse du recul du trait de côte a été réalisée sur la base du trait de côte actuel signalé en vert sur la carte. Néanmoins, pour une question d'affichage, la coloration de la bande d'aléa débute à la limite cadastrale de la commune.

Sources : Litto3D®

egis HYN21668L-PPRL29 2015

Penmarc'h
COSTE-LORCH
MARAIS DE LESCORS
LE LORCH
LESCORS
ETANG DE LESCORS
MEJOU-BRAS
LOC'H-AR-JOIE
QUELOURN
LE BOURG

N

0 100 200 m

10 000e

Référentiel cadastral : PCI

SAT/28.09.2015

Liberté • Égalité • Fraternité
RÉPUBLIQUE FRANÇAISE
Préfet du Finistère

PLAN DE PRÉVENTION
DES RISQUES LITTORAUX

PPRL-1 - Ouest Odet

Carte de la position du trait de côte estimée à échéance 100 ans avec prise en compte du changement climatique

Commune de Penmarc'h

Carte n° 2

(carte par bassin de risque)

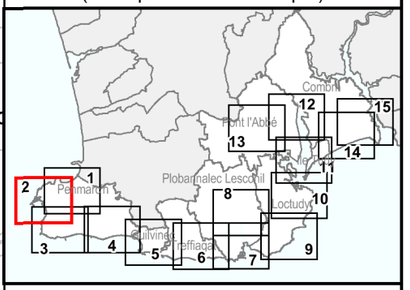

Légende

- Limite de commune
- Aléas érosion intégrant le changement climatique
- Trait de côte actuel

L'aléa érosion présenté tient compte des incertitudes du tracé. Ces incertitudes sont équivalentes à 10m pour les côtes meubles (côte sableuse avec plage ou cordon dunaire), 0m pour les côtes artificialisées (côte avec enrochement ou mur), 0m pour les côtes rocheuses.

Le trait de côte actuel ne correspond pas à la limite cadastrale, en raison des phénomènes permanents d'érosion et d'accrétion de la côte. L'analyse du recul du trait de côte a été réalisée sur la base du trait de côte actuel signalé en vert sur la carte. Néanmoins, pour une question d'affichage, la coloration de la bande d'aléa débute à la limite cadastrale de la commune.

Sources : Litto3D®

egis HYN21668L-PPRL29 2015

Penmarc'h
SAINT-GUENOLE
LE PORT
LOC'H-AR-JOIE
KERLIGUISTRIC
KEREL
KERONTEC
STER-VIAN
PENAGUER
N
0 100 200 m
10 000e
Référentiel cadastral : PCI

SAT/28.09.2015

LOC'H-AR-JOIE

QUELOURN

Penmarc'h

PORS-LAMBERT

LE BOURG

MEJOU-

LE BOURG

KERELLEC

KERGAZEGAN

RUSTREYER

KERFEUN

KERLIGUISTRIC

KERELLEC

FORN-A-ZALL

KERONTEC

STER-VIAN

PENAGUER

RUSTREYER

KERFEUNTEUN

KERELLEC

RUCROIZIC

RUSTREYER

KERGAZEGAN

POULGALLEC

RUSALIOU

PONT-NIGNON

RUSALIOU

PORS-AR-COSQUER

PENAGUER

KERVELLEC

PEN-AR-PONT

STER-KERITY

PORT DU BOUC

N

0 100 200 m

Référentiel cadastral : PCI

10 000e

SAT/26.09.2015

Liberté • Égalité • Fraternité
RÉPUBLIQUE FRANÇAISE
Préfet du Finistère

PLAN DE PRÉVENTION
DES RISQUES LITTORAUX

PPRL-1 - Ouest Odet

Carte de la position du trait de côte estimée à échéance 100 ans avec prise en compte du changement climatique

Commune de Penmarc'h

Carte n° 3

(carte par bassin de risque)

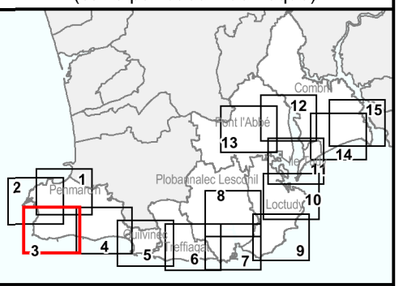

Légende

Limite de commune

Aléas érosion intégrant le changement climatique

Trait de côte actuel

L'aléa érosion présenté tient compte des incertitudes du tracé. Ces incertitudes sont équivalentes à 10m pour les côtes meubles (côte sableuse avec plage ou cordon dunaire), 0m pour les côtes artificialisées (côte avec enrochement ou mur), 0m pour les côtes rocheuses.

Le trait de côte actuel ne correspond pas à la limite cadastrale, en raison des phénomènes permanents d'érosion et d'accrétion de la côte. L'analyse du recul du trait de côte a été réalisée sur la base du trait de côte actuel signalé en vert sur la carte. Néanmoins, pour une question d'affichage, la coloration de la bande d'aléa débute à la limite cadastrale de la commune.

Sources : Litto3D®

egis HYN21668L-PPRL29 2015

Penmarc'h

PLOMEUR

Guilvinec

LE BOURG

MEJOU-LECHIGOU

LE BOURG

LE BOURG

KERGROES

MENEZ-AR-VROACH

KERFEUNTEUN

KERGAZEGAN

POULGUEN

STER-POULGUEN

STER-POULGUEN

TOUL-AR-STER

N

0 100 200 m

Référentiel cadastral : PCI

10.000e

SAT/28.09.2015

Liberté • Égalité • Fraternité
RÉPUBLIQUE FRANÇAISE
Préfet du Finistère

PLAN DE PRÉVENTION DES RISQUES LITTORAUX

PPRL-1 - Ouest Odet

Carte de la position du trait de côte estimée à échéance 100 ans avec prise en compte du changement climatique

Communes de Penmarc'h et du Guilvinec

Carte n° 4

(carte par bassin de risque)

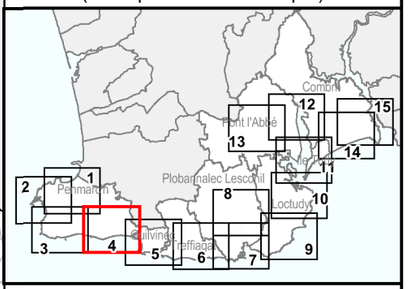

Légende

Limite de commune

Aléas érosion intégrant le changement climatique

Trait de côte actuel

L'aléa érosion présenté tient compte des incertitudes du tracé. Ces incertitudes sont équivalentes à 10m pour les côtes meubles (côte sableuse avec plage ou cordon dunaire), 0m pour les côtes artificialisées (côte avec enrochement ou mur), 0m pour les côtes rocheuses.

Le trait de côte actuel ne correspond pas à la limite cadastrale, en raison des phénomènes permanents d'érosion et d'accrétion de la côte. L'analyse du recul du trait de côte a été réalisée sur la base du trait de côte actuel signalé en vert sur la carte. Néanmoins, pour une question d'affichage, la coloration de la bande d'aléa débute à la limite cadastrale de la commune.

Sources : Litto3D®

egis HYN21668L-PPRL29 2015

PLOMEUR

POULGUEN

Penmarc'h

STER-POULGUEN

Guilvinec

Treffiagat

QUARTIER DU TRANSVAAL

LECHIAGAT

LEHAN

SAT/28.09.2015

Liberté • Égalité • Fraternité
RÉPUBLIQUE FRANÇAISE
Préfet du Finistère

PLAN DE PRÉVENTION DES RISQUES LITTORAUX

PPRL-1 - Ouest Odet

Carte de la position du trait de côte estimée à échéance 100 ans avec prise en compte du changement climatique

Communes du Guilvinec et Treffiagat

Carte n° 5

(carte par bassin de risque)

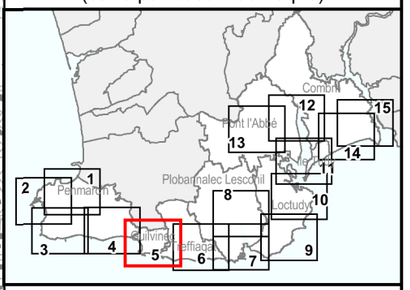

Légende

- Limite de commune
- Aléas érosion intégrant le changement climatique
- Trait de côte actuel

L'aléa érosion présenté tient compte des incertitudes du tracé. Ces incertitudes sont équivalentes à 10m pour les côtes meubles (côte sableuse avec plage ou cordon dunaire), 0m pour les côtes artificialisées (côte avec enrochement ou mur), 0m pour les côtes rocheuses.

Le trait de côte actuel ne correspond pas à la limite cadastrale, en raison des phénomènes permanents d'érosion et d'accrétion de la côte. L'analyse du recul du trait de côte a été réalisée sur la base du trait de côte actuel signalé en vert sur la carte. Néanmoins, pour une question d'affichage, la coloration de la bande d'aléa débute à la limite cadastrale de la commune.

N

0 100 200 m

10 000e

Référentiel cadastral : PCI

Sources : Litto3D®

egis HYN21668L-PPRL29 2015

Liberté • Égalité • Fraternité
RÉPUBLIQUE FRANÇAISE
Préfet du Finistère

PLAN DE PRÉVENTION DES RISQUES LITTORAUX

PPRL-1 - Ouest Odet

Carte de la position du trait de côte estimée à échéance 100 ans avec prise en compte du changement climatique

Communes de Treffiagat et Plobannalec Lesconil

Carte n° 6

(carte par bassin de risque)

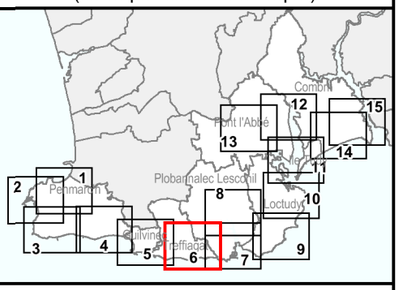

Légende

- Limite de commune
- Aléas érosion intégrant le changement climatique
- Trait de côte actuel

L'aléa érosion présenté tient compte des incertitudes du tracé. Ces incertitudes sont équivalentes à 10m pour les côtes meubles (côte sableuse avec plage ou cordon dunaire), 0m pour les côtes artificialisées (côte avec enrochement ou mur), 0m pour les côtes rocheuses.

Le trait de côte actuel ne correspond pas à la limite cadastrale, en raison des phénomènes permanents d'érosion et d'accrétion de la côte. L'analyse du recul du trait de côte a été réalisée sur la base du trait de côte actuel signalé en vert sur la carte. Néanmoins, pour une question d'affichage, la coloration de la bande d'aléa débute à la limite cadastrale de la commune.

Sources : Litto3D®

egis HYN21668L-PPRL29 2015

Plobannalec Lesconil

Treffiagat

LEHAN

N

0 100 200 m

Référentiel cadastral : PCI

10 000e

SAT/28.09.2015

Liberté • Égalité • Fraternité
RÉPUBLIQUE FRANÇAISE
Préfet du Finistère

PLAN DE PRÉVENTION DES RISQUES LITTORAUX

PPRL-1 - Ouest Odet

Carte de la position du trait de côte estimée à échéance 100 ans avec prise en compte du changement climatique

Communes de Loctudy et Plobannalec Lesconil

Carte n° 7

(carte par bassin de risque)

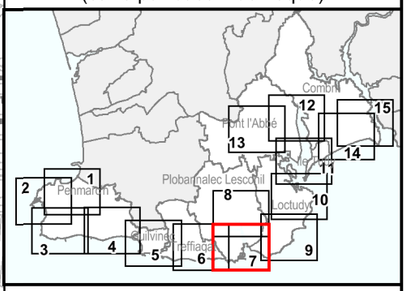

Légende

- Limite de commune
- Aléas érosion intégrant le changement climatique
- Trait de côte actuel

L'aléa érosion présenté tient compte des incertitudes du tracé. Ces incertitudes sont équivalentes à 10m pour les côtes meubles (côte sableuse avec plage ou cordon dunaire), 0m pour les côtes artificialisées (côte avec enrochement ou mur), 0m pour les côtes rocheuses.

Le trait de côte actuel ne correspond pas à la limite cadastrale, en raison des phénomènes permanents d'érosion et d'accrétion de la côte.
L'analyse du recul du trait de côte a été réalisée sur la base du trait de côte actuel signalé en vert sur la carte. Néanmoins, pour une question d'affichage, la coloration de la bande d'aléa débute à la limite cadastrale de la commune.

Plobannalec Lesconil

Loctudy

N

0 100 200 m

10 000e

Référentiel cadastral : PCI

Sources : Litto3D®

egis HYN21668L-PPRL29 2015

SAT/28.09.2015

Liberté • Égalité • Fraternité
RÉPUBLIQUE FRANÇAISE
Préfet du Finistère

PLAN DE PRÉVENTION DES RISQUES LITTORAUX

PPRL-1 - Ouest Odet

Carte de la position du trait de côte estimée à échéance 100 ans avec prise en compte du changement climatique

Communes de Loctudy et Plobannalec Lesconil

Carte n° 8

(carte par bassin de risque)

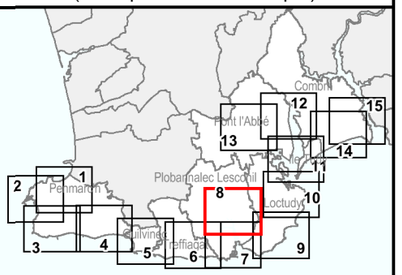

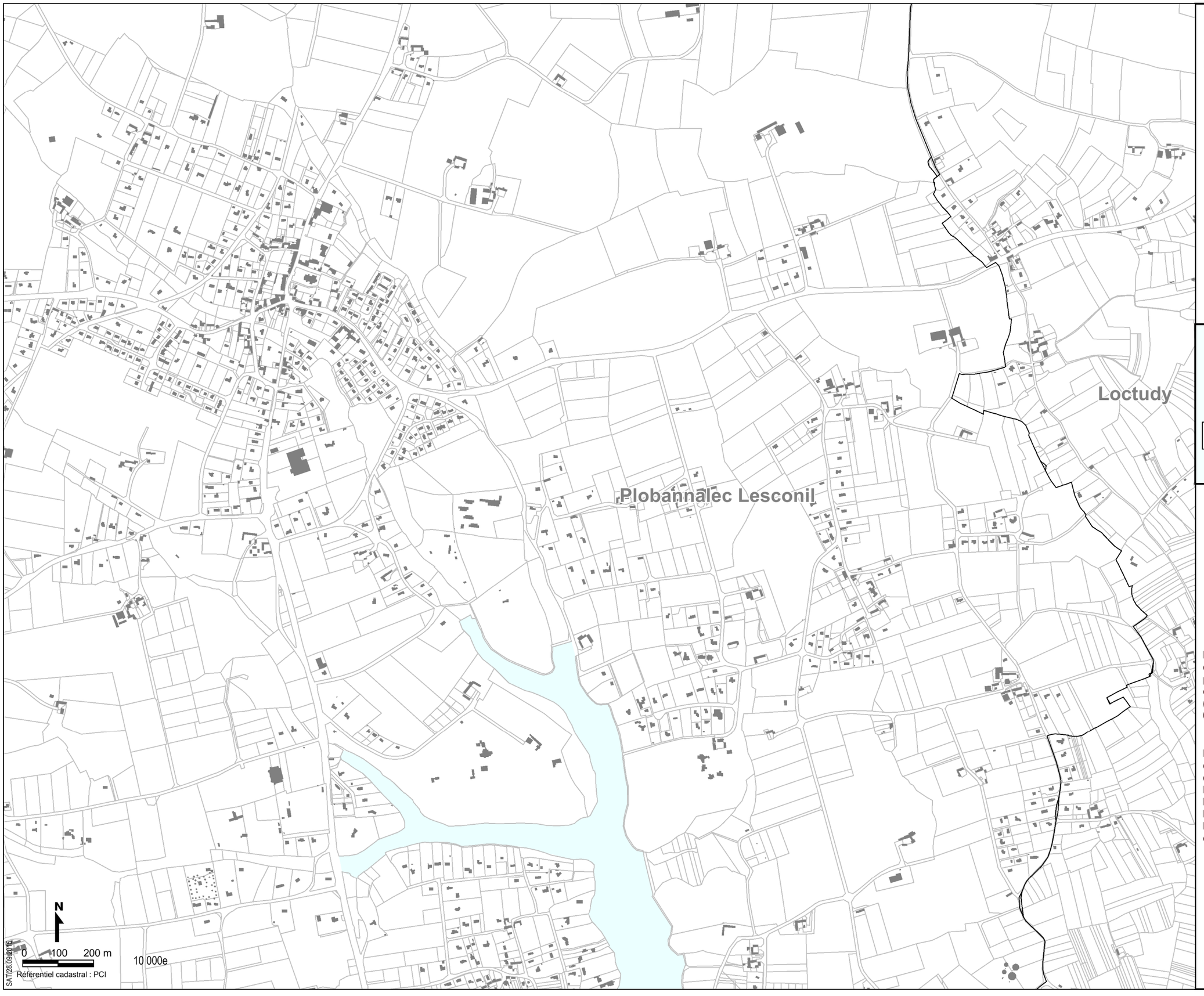

Légende

- Limite de commune
- Aléas érosion intégrant le changement climatique
- Trait de côte actuel

L'aléa érosion présenté tient compte des incertitudes du tracé. Ces incertitudes sont équivalentes à 10m pour les côtes meubles (côte sableuse avec plage ou cordon dunaire), 0m pour les côtes artificialisées (côte avec enrochement ou mur), 0m pour les côtes rocheuses.

Le trait de côte actuel ne correspond pas à la limite cadastrale, en raison des phénomènes permanents d'érosion et d'accrétion de la côte. L'analyse du recul du trait de côte a été réalisée sur la base du trait de côte actuel signalé en vert sur la carte. Néanmoins, pour une question d'affichage, la coloration de la bande d'aléa débute à la limite cadastrale de la commune.

Sources : Litto3D®

egis HYN21668L-PPRL29 2015

Liberté • Égalité • Fraternité
RÉPUBLIQUE FRANÇAISE
Préfet du Finistère

PLAN DE PRÉVENTION DES RISQUES LITTORAUX

PPRL-1 - Ouest Odet

Carte de la position du trait de côte estimée à échéance 100 ans avec prise en compte du changement climatique

Communes de Loctudy

Carte n° 9

(carte par bassin de risque)

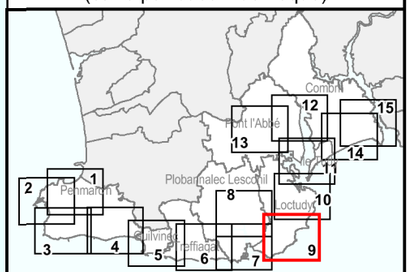

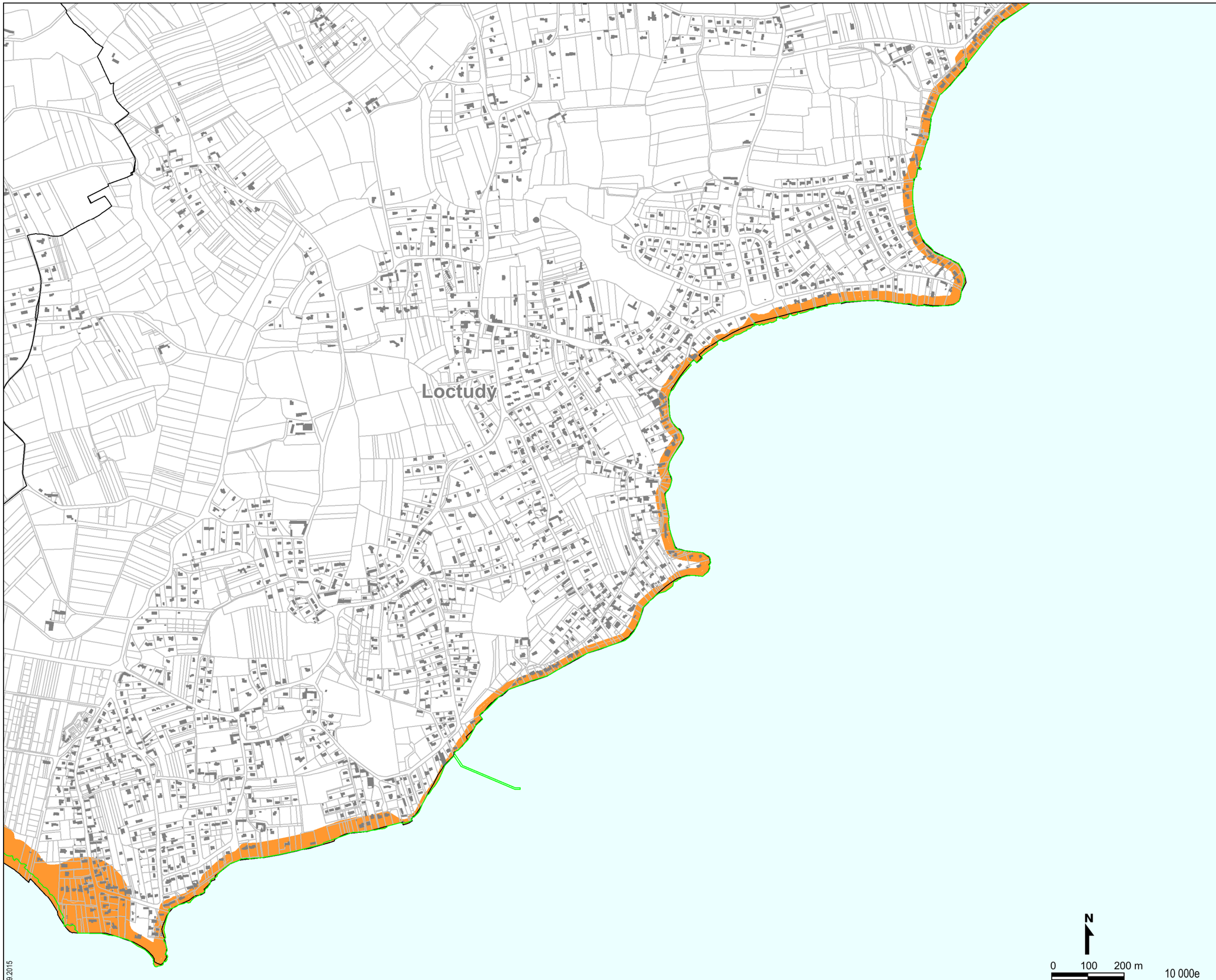

Légende

- Limite de commune
- Aléas érosion intégrant le changement climatique
- Trait de côte actuel

L'aléa érosion présenté tient compte des incertitudes du tracé. Ces incertitudes sont équivalentes à 10m pour les côtes meubles (côte sableuse avec plage ou cordon dunaire), 0m pour les côtes artificialisées (côte avec enrochement ou mur), 0m pour les côtes rocheuses.

Le trait de côte actuel ne correspond pas à la limite cadastrale, en raison des phénomènes permanents d'érosion et d'accrétion de la côte. L'analyse du recul du trait de côte a été réalisée sur la base du trait de côte actuel signalé en vert sur la carte. Néanmoins, pour une question d'affichage, la coloration de la bande d'aléa débute à la limite cadastrale de la commune.

N

0 100 200 m

10 000e

Référentiel cadastral : PCI

Sources : Litto3D®

egis HYN21668L-PPRL29 2015

SAT/26.09.2015

BRIEMEN

LE PORT

SAT/28.09.2015

Liberté • Égalité • Fraternité
RÉPUBLIQUE FRANÇAISE
Préfet du Finistère

PLAN DE PRÉVENTION DES RISQUES LITTORAUX

PPRL-1 - Ouest Odet

Carte de la position du trait de côte estimée à échéance 100 ans avec prise en compte du changement climatique

Communes de Loctudy

Carte n° 10

(carte par bassin de risque)

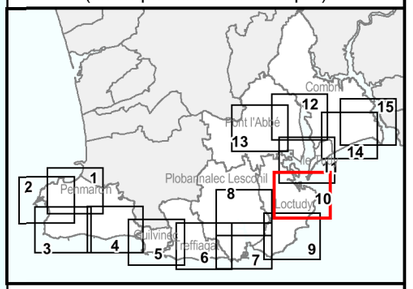

Légende

- Limite de commune
- Aléas érosion intégrant le changement climatique
- Trait de côte actuel

L'aléa érosion présenté tient compte des incertitudes du tracé. Ces incertitudes sont équivalentes à 10m pour les côtes meubles (côte sableuse avec plage ou cordon dunaire), 0m pour les côtes artificialisées (côte avec enrochement ou mur),
0m pour les côtes rocheuses.

Le trait de côte actuel ne correspond pas à la limite cadastrale, en raison des phénomènes permanents d'érosion et d'accrétion de la côte.
L'analyse du recul du trait de côte a été réalisée sur la base du trait de côte actuel signalé en vert sur la carte. Néanmoins, pour une question d'affichage, la coloration de la bande d'aléa débute à la limite cadastrale de la commune.

N

0 100 200 m

Référentiel cadastral : PCI

10 000e

Sources : Litto3D®

egis HYN21668L-PPRL29 2015

Liberté • Égalité • Fraternité
RÉPUBLIQUE FRANÇAISE
Préfet du Finistère

PLAN DE PRÉVENTION DES RISQUES LITTORAUX

PPRL-1 - Ouest Odet

Carte de la position du trait de côte estimée à échéance 100 ans avec prise en compte du changement climatique

Communes de Loctudy, Pont l'Abbé, Ile Tudy et Combrit

Carte n° 11

(carte par bassin de risque)

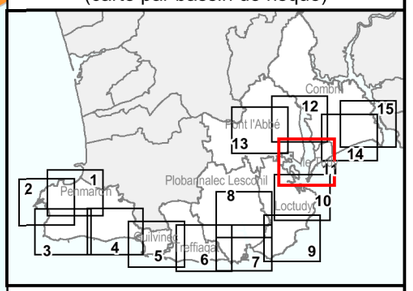

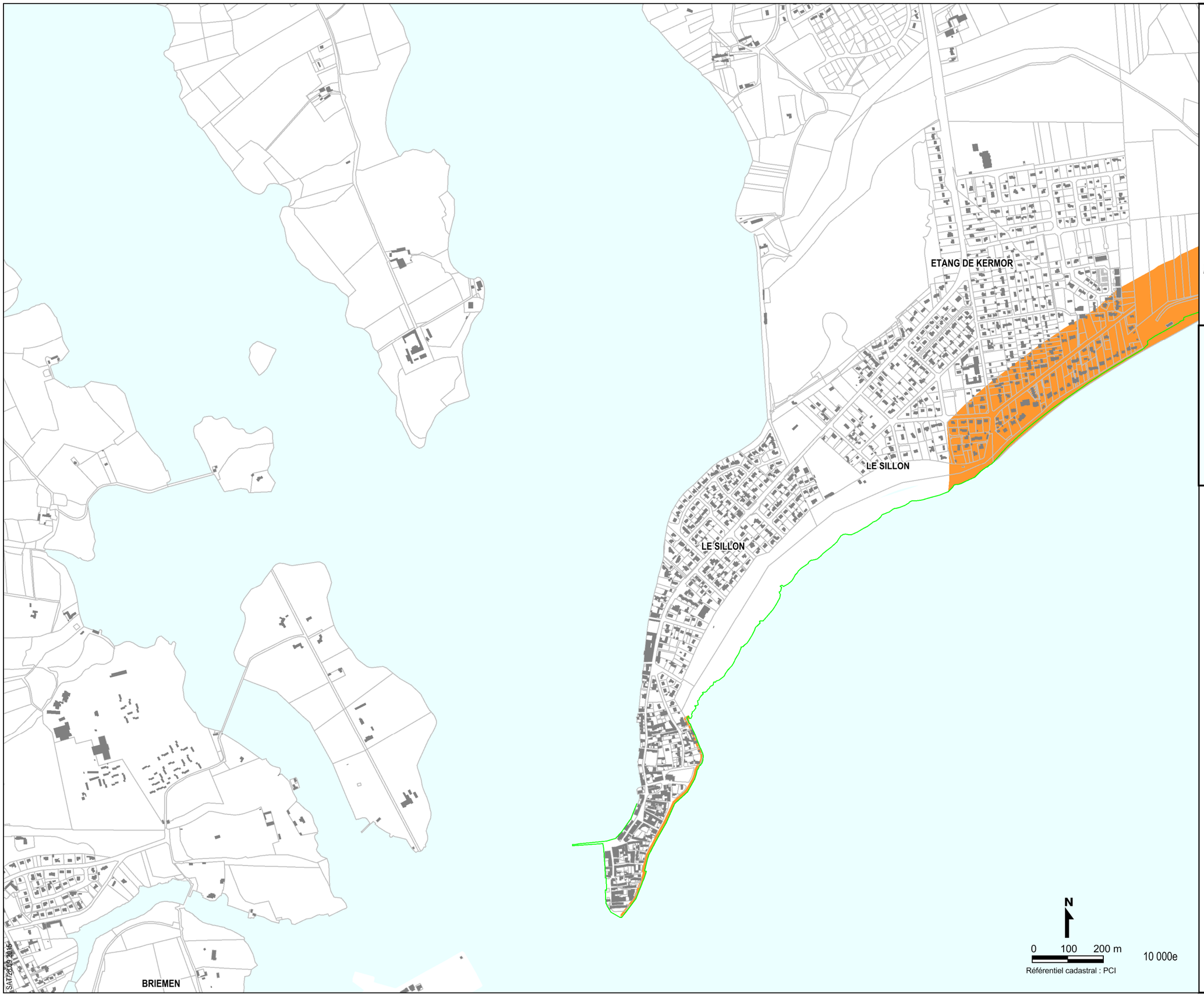

Légende

- Limite de commune
- Aléas érosion intégrant le changement climatique
- Trait de côte actuel

L'aléa érosion présenté tient compte des incertitudes du tracé. Ces incertitudes sont équivalentes à 10m pour les côtes meubles (côte sableuse avec plage ou cordon dunaire), 0m pour les côtes artificialisées (côte avec enrochement ou mur), 0m pour les côtes rocheuses.

Le trait de côte actuel ne correspond pas à la limite cadastrale, en raison des phénomènes permanents d'érosion et d'accrétion de la côte.
L'analyse du recul du trait de côte a été réalisée sur la base du trait de côte actuel signalé en vert sur la carte. Néanmoins, pour une question d'affichage, la coloration de la bande d'aléa débute à la limite cadastrale de la commune.

Sources : Litto3D®

egis HYN21668L-PPRL29 2015

Liberté • Égalité • Fraternité
RÉPUBLIQUE FRANÇAISE
Préfet du Finistère

PLAN DE PRÉVENTION DES RISQUES LITTORAUX

PPRL-1 - Ouest Odet

Carte de la position du trait de côte estimée à échéance 100 ans avec prise en compte du changement climatique

Communes de Pont l'Abbé et Combrit

Carte n° 12

(carte par bassin de risque)

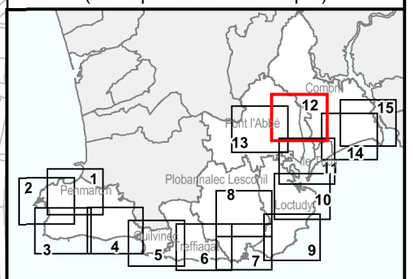

Légende

- Limite de commune
- Aléas érosion intégrant le changement climatique
- Trait de côte actuel

L'aléa érosion présenté tient compte des incertitudes du tracé. Ces incertitudes sont équivalentes à 10m pour les côtes meubles (côte sableuse avec plage ou cordon dunaire), 0m pour les côtes artificialisées (côte avec enrochement ou mur), 0m pour les côtes rocheuses.

Le trait de côte actuel ne correspond pas à la limite cadastrale, en raison des phénomènes permanents d'érosion et d'accrétion de la côte. L'analyse du recul du trait de côte a été réalisée sur la base du trait de côte actuel signalé en vert sur la carte. Néanmoins, pour une question d'affichage, la coloration de la bande d'aléa débute à la limite cadastrale de la commune.

Sources : Litto3D®

egis HYN21668L-PPRL29 2015

Pont l'Abbé

Combrit

N

0 100 200 m

10 000e

Référentiel cadastral : PCI

SAT/28.09.2015

Liberté • Égalité • Fraternité
RÉPUBLIQUE FRANÇAISE
Préfet du Finistère

PLAN DE PRÉVENTION DES RISQUES LITTORAUX

PPRL-1 - Ouest Odet

Carte de la position du trait de côte estimée à échéance 100 ans avec prise en compte du changement climatique

Commune de Pont l'Abbé

Carte n° 13

(carte par bassin de risque)

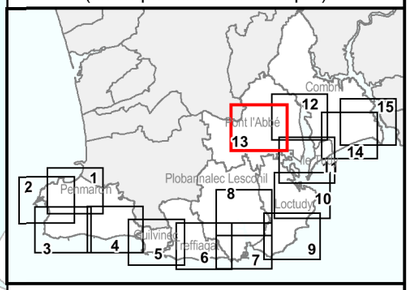

Légende

- Limite de commune
- Aléas érosion intégrant le changement climatique
- Trait de côte actuel

L'aléa érosion présenté tient compte des incertitudes du tracé. Ces incertitudes sont équivalentes à 10m pour les côtes meubles (côte sableuse avec plage ou cordon dunaire), 0m pour les côtes artificialisées (côte avec enrochement ou mur), 0m pour les côtes rocheuses.

Le trait de côte actuel ne correspond pas à la limite cadastrale, en raison des phénomènes permanents d'érosion et d'accrétion de la côte.
L'analyse du recul du trait de côte a été réalisée sur la base du trait de côte actuel signalé en vert sur la carte. Néanmoins, pour une question d'affichage, la coloration de la bande d'aléa débute à la limite cadastrale de la commune.

Pont l'Abbé

LA VILLE

LA VILLE

N

0 100 200 m

10 000e

Référentiel cadastral : PCI

SAT/28.09.2015

Sources : Litto3D®

egis HYN21668L-PPRL29 2015

Liberté • Égalité • Fraternité
RÉPUBLIQUE FRANÇAISE
Préfet du Finistère

PLAN DE PRÉVENTION DES RISQUES LITTORAUX

PPRL-1 - Ouest Odet

Carte de la position du trait de côte estimée à échéance 100 ans avec prise en compte du changement climatique

Communes de Combrit et Ile Tudy

Carte n° 14

(carte par bassin de risque)

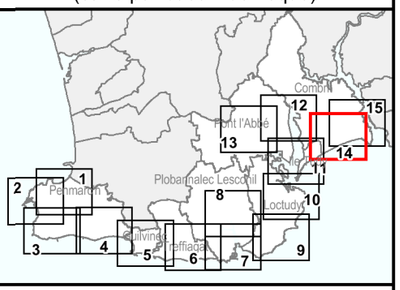

Légende

Limite de commune

Aléas érosion intégrant le changement climatique

Trait de côte actuel

L'aléa érosion présenté tient compte des incertitudes du tracé. Ces incertitudes sont équivalentes à 10m pour les côtes meubles (côte sableuse avec plage ou cordon dunaire), 0m pour les côtes artificialisées (côte avec enrochement ou mur), 0m pour les côtes rocheuses.

Le trait de côte actuel ne correspond pas à la limite cadastrale, en raison des phénomènes permanents d'érosion et d'accrétion de la côte.
L'analyse du recul du trait de côte a été réalisée sur la base du trait de côte actuel signalé en vert sur la carte. Néanmoins, pour une question d'affichage, la coloration de la bande d'aléa débute à la limite cadastrale de la commune.

Document provisoire

Sources : Litto3D®

egis HYN21668L-PPRL29 2015

CLOHARS-FOUESNANT

Bénodet

SAINTE-MARINE

Combrit

0 100 200 m

10 000e

Référentiel cadastral : PCI

N

SAT/28.09.2015

Liberté • Égalité • Fraternité
RÉPUBLIQUE FRANÇAISE
Préfet du Finistère

PLAN DE PRÉVENTION DES RISQUES LITTORAUX

PPRL-1 - Ouest Odet

Carte de la position du trait de côte estimée à échéance 100 ans avec prise en compte du changement climatique

Commune de Combrit

Carte n° 15

(carte par bassin de risque)

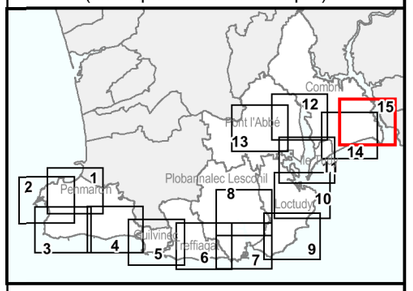

Légende

Limite de commune

Aléas érosion intégrant le changement climatique

Trait de côte actuel

**L'aléa érosion présenté tient compte des incertitudes du tracé. Ces incertitudes sont équivalentes à 10m pour les côtes meubles (côte sableuse avec plage ou cordon dunaire), 0m pour les côtes artificialisées (côte avec enrochement ou mur),
0m pour les côtes rocheuses.**

**Le trait de côte actuel ne correspond pas à la limite cadastrale, en raison des phénomènes permanents d'érosion et d'accrétion de la côte.
L'analyse du recul du trait de côte a été réalisée sur la base du trait de côte actuel signalé en vert sur la carte. Néanmoins, pour une question d'affichage, la coloration de la bande d'aléa débute à la limite cadastrale de la commune.**

Sources : Litto3D®

egis HYN21668L-PPRL29 2015