Document d'objectifs du massif de Fontainebleau

Atlas cartographique des habitats d'espèces des milieux forestiers

Avifaune : Picidés

Liberté • Égalité • Fraternité
RÉPUBLIQUE FRANÇAISE
PRÉFÈTE DE SEINE-ET-MARNE
Direction Départementale des Territoires

Direction Départementale des Territoires de Seine-et-Marne

Octobre / 2013

collection des études

Nota : 1% du site appartenant au département de l'Essonne n'a pas été cartographié par le CBNBP (travail en cours)

Conservatoire Botanique National BASSIN PARISIEN
biotope faune, flore & environnement
Office National des Forêts
NATURA 2000

Sommaire :

Avifaune : Picidés

-Pic mar p.3
-Pic noir p.62

Cartographie des habitats Natura 2000 du Pic mar

Direction Départementale des Territoires de Seine-et-Marne

Mise en œuvre du document d'objectifs des sites Natura 2000 Massif de Fontainebleau (ZSC FR1100795 et ZPS R1110795)

Liberté • Égalité • Fraternité
RÉPUBLIQUE FRANÇAISE
PRÉFÈTE DE SEINE-ET-MARNE
Direction Départementale des Territoires

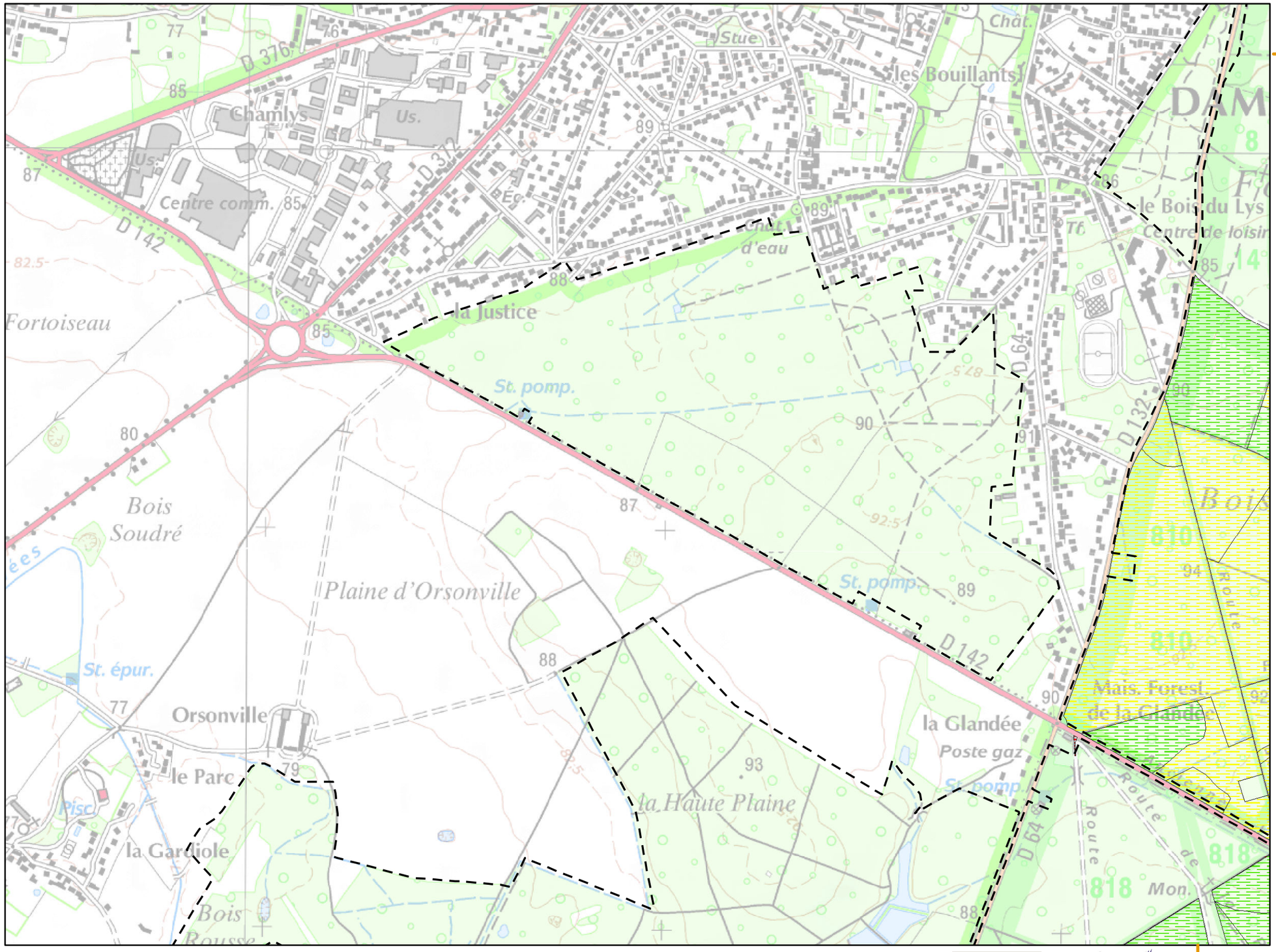

Planche n° 2

Légende :

Aire d'étude (périmètre ZSC/ZPS)

Habitats potentiels *

Etat de conservation

- TRES BON
- BON
- MOYEN
- MAUVAIS
- TRES MAUVAIS

Habitats avérés **

* espèce du cortège des milieux forestiers secs

** voir légende en page annexe

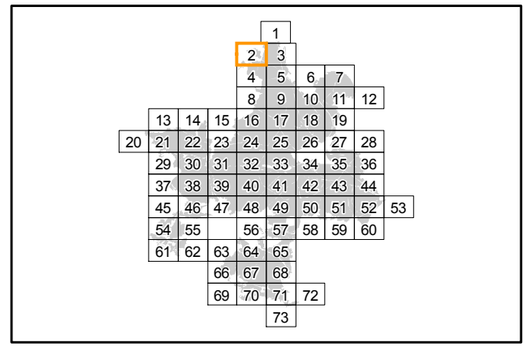

Localisation

Sources : ©IGN, Scan25® - ©CBNBP, Habitats - ©DRIEE, Zonages du patrimoine naturel
Cartographie : Biotope, 2013

0 100 200 400 Mètres

Office National des Forêts

Conservatoire Botanique National BASSIN PARISIEN

NATURA 2000

N W E S

Cartographie des habitats Natura 2000 du Pic mar

Direction Départementale des Territoires de Seine-et-Marne

Mise en œuvre du document d'objectifs des sites Natura 2000 Massif de Fontainebleau (ZSC FR1100795 et ZPS R1110795)

Liberté • Égalité • Fraternité
RÉPUBLIQUE FRANÇAISE
PRÉFÈTE DE SEINE-ET-MARNE
Direction Départementale des Territoires

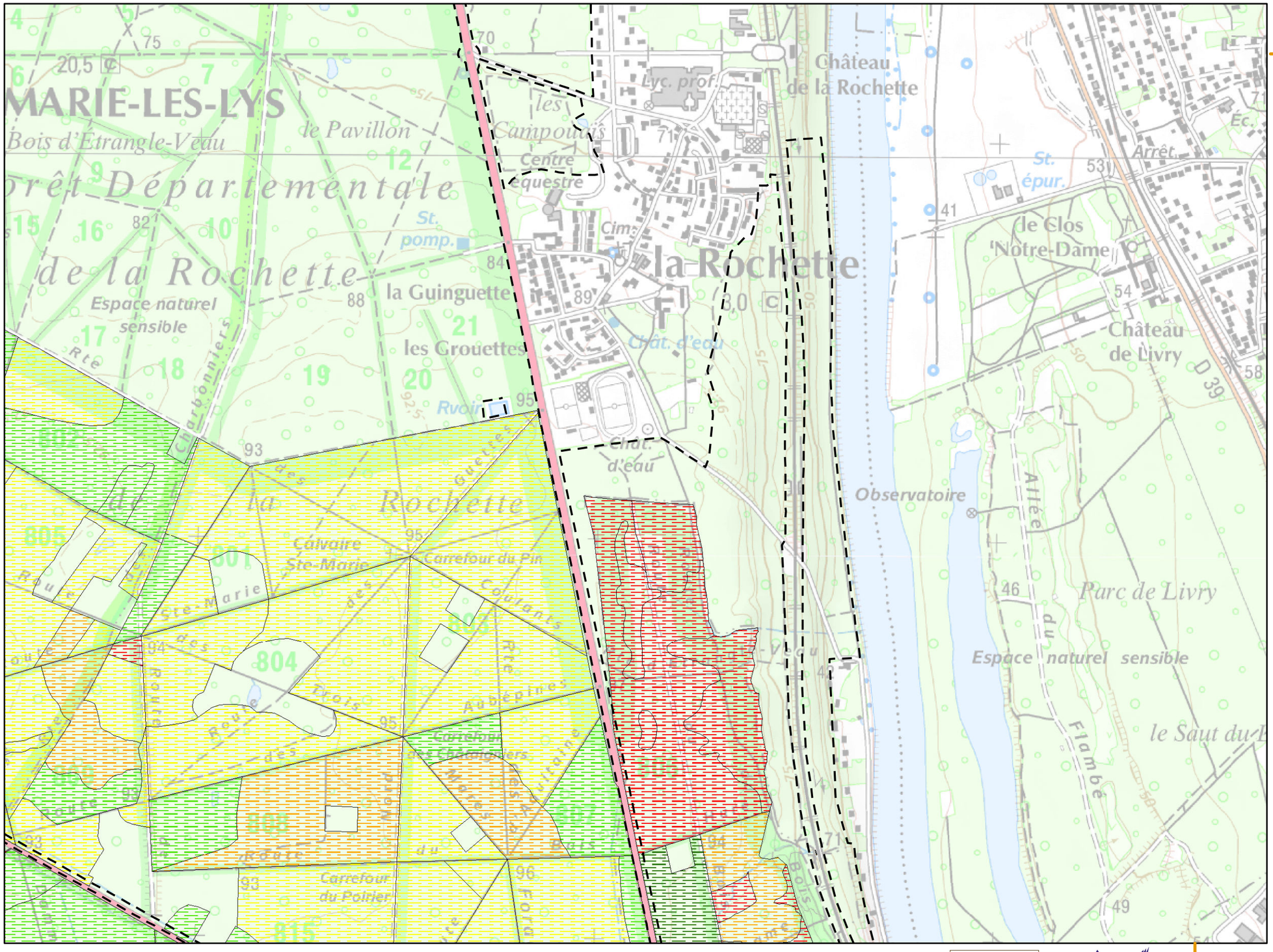

Planche n° 3

Légende :

Aire d'étude (périmètre ZSC/ZPS)

Habitats potentiels *

Etat de conservation

- TRES BON
- BON
- MOYEN
- MAUVAIS
- TRES MAUVAIS

Habitats avérés **

* espèce du cortège des milieux forestiers secs

** voir légende en page annexe

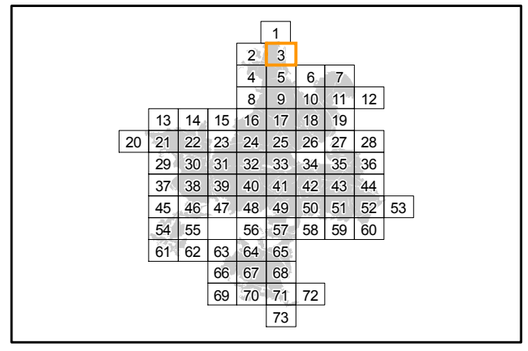

Localisation

Sources : ©IGN, Scan25® - ©CBNBP, Habitats - ©DRIEE, Zonages du patrimoine naturel
Cartographie : Biotope, 2013

0 100 200 400 Mètres

Office National des Forêts

Conservatoire Botanique National BASSIN PARISIEN

NATURA 2000

N W E S

Cartographie des habitats Natura 2000 du Pic mar

Direction Départementale des Territoires de Seine-et-Marne

Mise en œuvre du document d'objectifs des sites Natura 2000 Massif de Fontainebleau (ZSC FR1100795 et ZPS R1110795)

Liberté • Égalité • Fraternité
RÉPUBLIQUE FRANÇAISE
PRÉFÈTE DE SEINE-ET-MARNE
Direction Départementale des Territoires

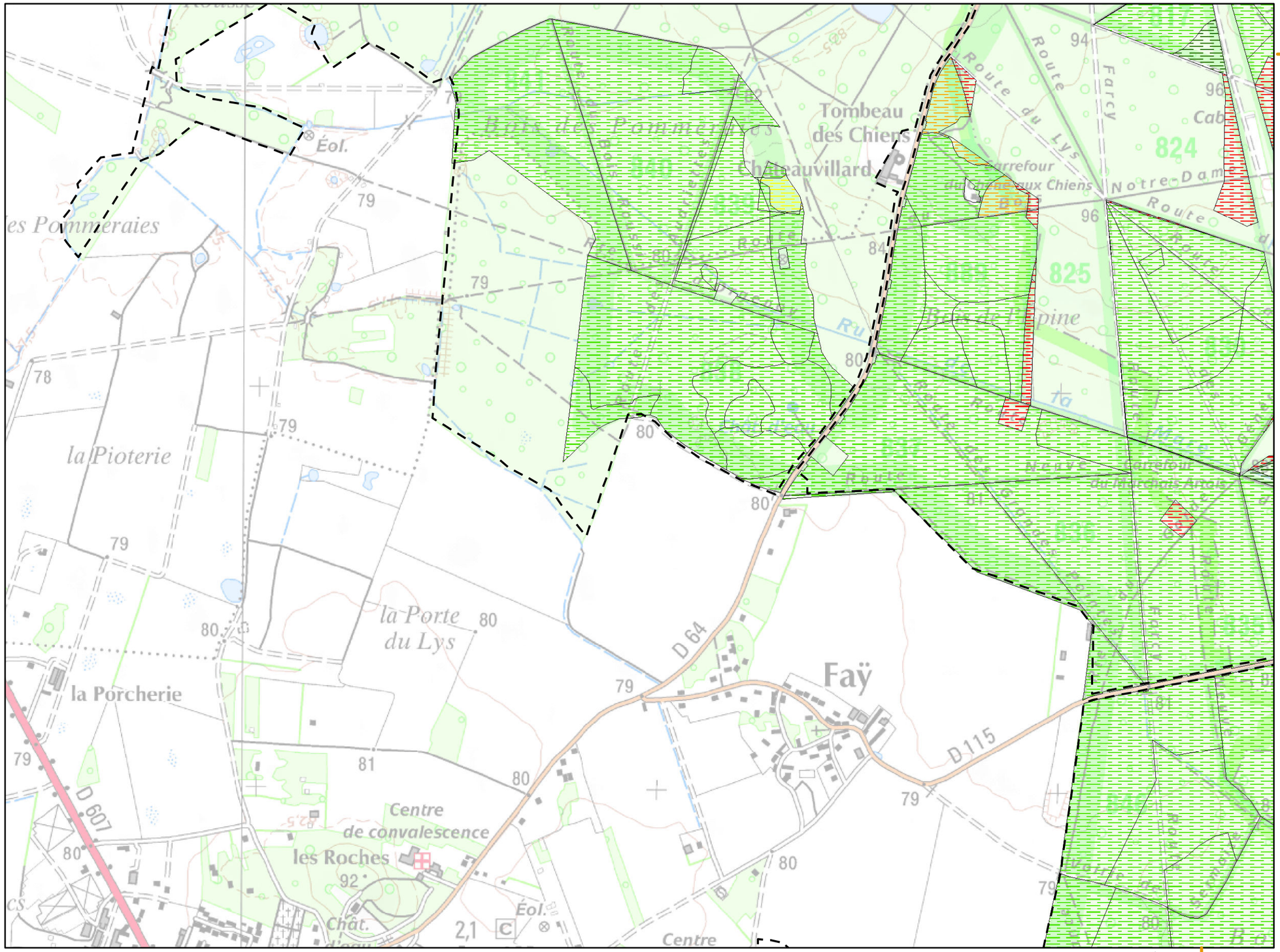

Planche n° 4

Légende :

Aire d'étude (périmètre ZSC/ZPS)

Habitats potentiels *

Etat de conservation

- TRES BON
- BON
- MOYEN
- MAUVAIS
- TRES MAUVAIS

Habitats avérés **

* espèce du cortège des milieux forestiers secs

** voir légende en page annexe

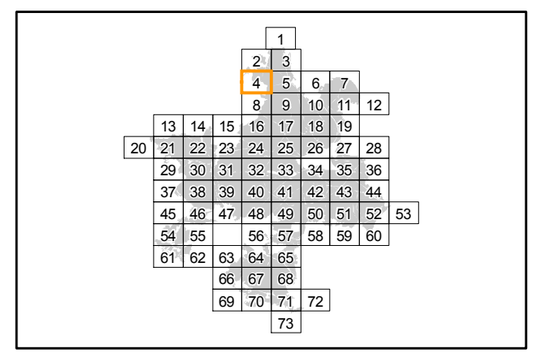

Localisation

Sources : ©IGN, Scan25® - ©CBNBP, Habitats - ©DRIEE, Zonages du patrimoine naturel
Cartographie : Biotope, 2013

0 100 200 400 Mètres

Office National des Forêts

Conservatoire Botanique National BASSIN PARISIEN

NATURA 2000

Cartographie des habitats Natura 2000 du Pic mar

Direction Départementale des Territoires de Seine-et-Marne

Mise en œuvre du document d'objectifs des sites Natura 2000 Massif de Fontainebleau (ZSC FR1100795 et ZPS R1110795)

Liberté • Égalité • Fraternité
RÉPUBLIQUE FRANÇAISE
PRÉFÈTE DE SEINE-ET-MARNE
Direction Départementale des Territoires

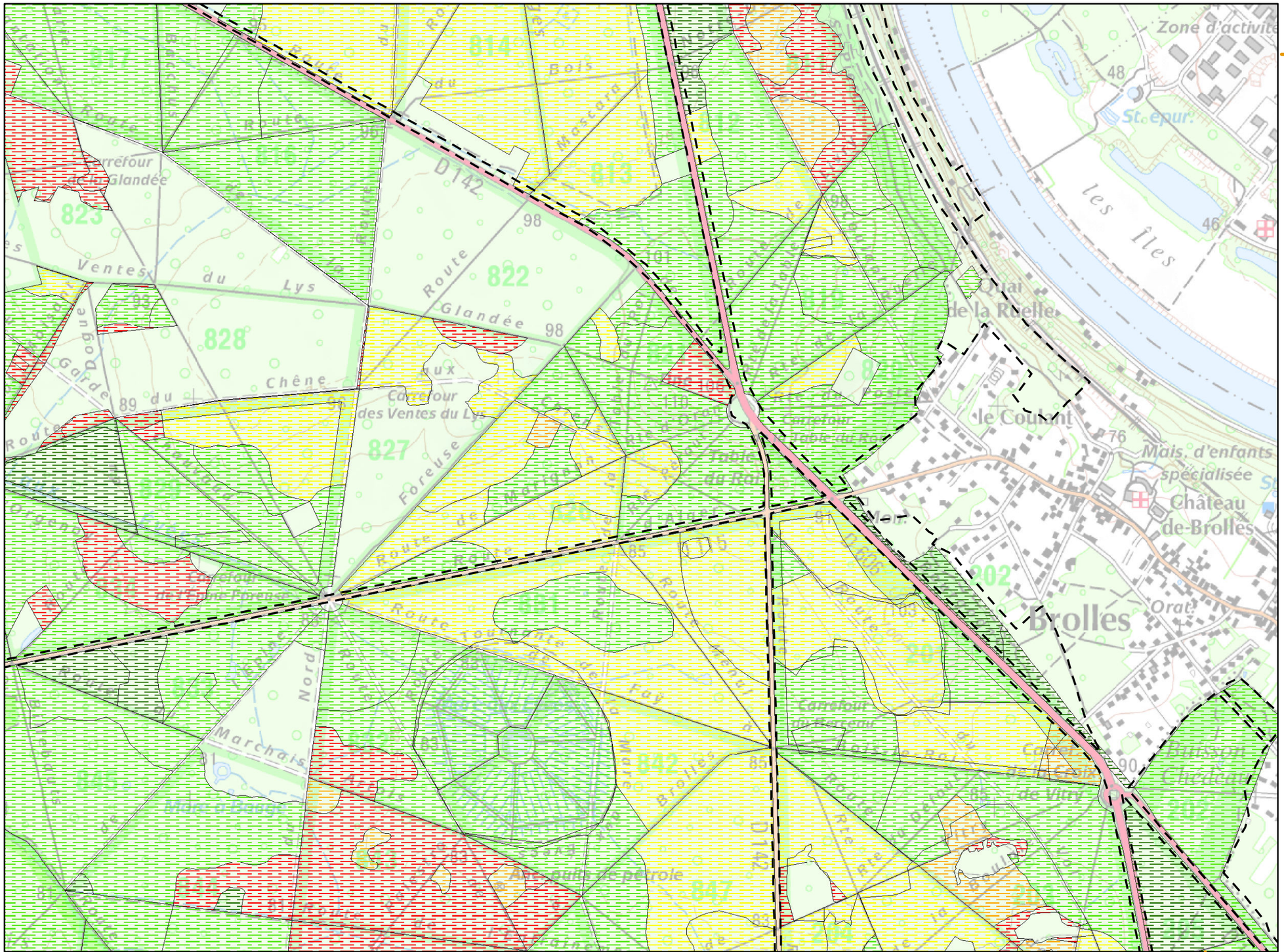
Zone d'activité
les îles
le Coudrai
Mais. d'enfants spécialisée
Château de-Brolles
Brolles
Carrefour des Ventes du Lys
Carrefour de la Table du Roi
Carrefour de la Fontaine Foreuse
Carrefour du Fayencier
Carrefour de la Croix de Vitry
Marchais
Mare à Bagne
Puits de pétrole
Route de la Glandée
Route de Fontainebleau à Melun
Route de Fontainebleau à Nemours
Route de Fontainebleau à Orléans
Route de Fontainebleau à Paris
Route de Fontainebleau à Sens
Route de Fontainebleau à Troyes
Route de Fontainebleau à Valence
Route de Fontainebleau à Vienne
Route de Fontainebleau à Villeneuve-le-Roi
Route de Fontainebleau à Villeneuve-le-Roi
Route de Fontainebleau à Villeneuve-le-Roi

Cartographie des habitats Natura 2000 du Pic mar

Direction Départementale des Territoires de Seine-et-Marne

Mise en œuvre du document d'objectifs des sites Natura 2000 Massif de Fontainebleau (ZSC FR1100795 et ZPS R1110795)

Liberté • Égalité • Fraternité
RÉPUBLIQUE FRANÇAISE
PRÉFÈTE DE SEINE-ET-MARNE
Direction Départementale des Territoires

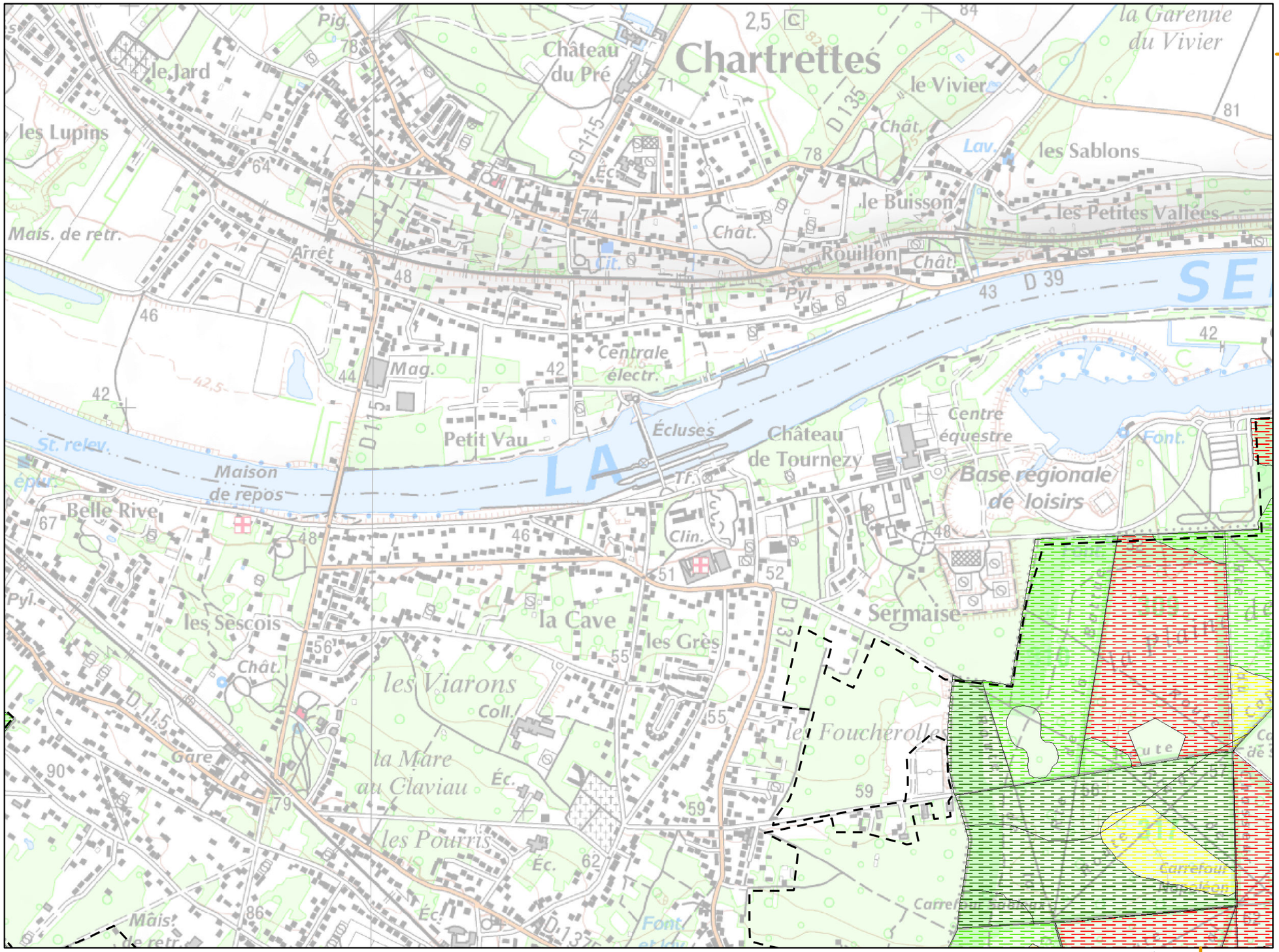

Planche n° 6

Légende :

Aire d'étude (périmètre ZSC/ZPS)

Habitats potentiels *

Etat de conservation

- TRES BON
- BON
- MOYEN
- MAUVAIS
- TRES MAUVAIS

Habitats avérés **

* espèce du cortège des milieux forestiers secs

** voir légende en page annexe

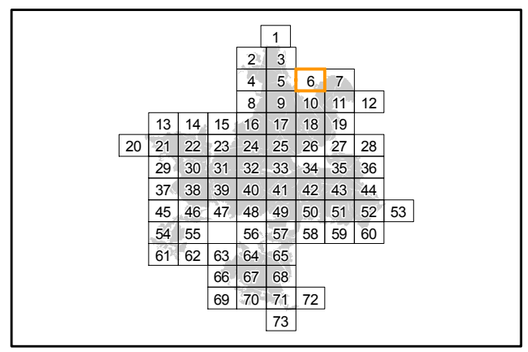

Localisation

Sources : ©IGN, Scan25® - ©CBNBP, Habitats - ©DRIEE, Zonages du patrimoine naturel
Cartographie : Biotope, 2013

0 100 200 400 Mètres

Office National des Forêts

Conservatoire Botanique National BASSIN PARISIEN

NATURA 2000

Cartographie des habitats Natura 2000 du Pic mar

Direction Départementale des Territoires de Seine-et-Marne

Mise en œuvre du document d'objectifs des sites Natura 2000 Massif de Fontainebleau (ZSC FR1100795 et ZPS R1110795)

Liberté • Égalité • Fraternité
RÉPUBLIQUE FRANÇAISE
PRÉFÈTE DE SEINE-ET-MARNE
Direction Départementale des Territoires

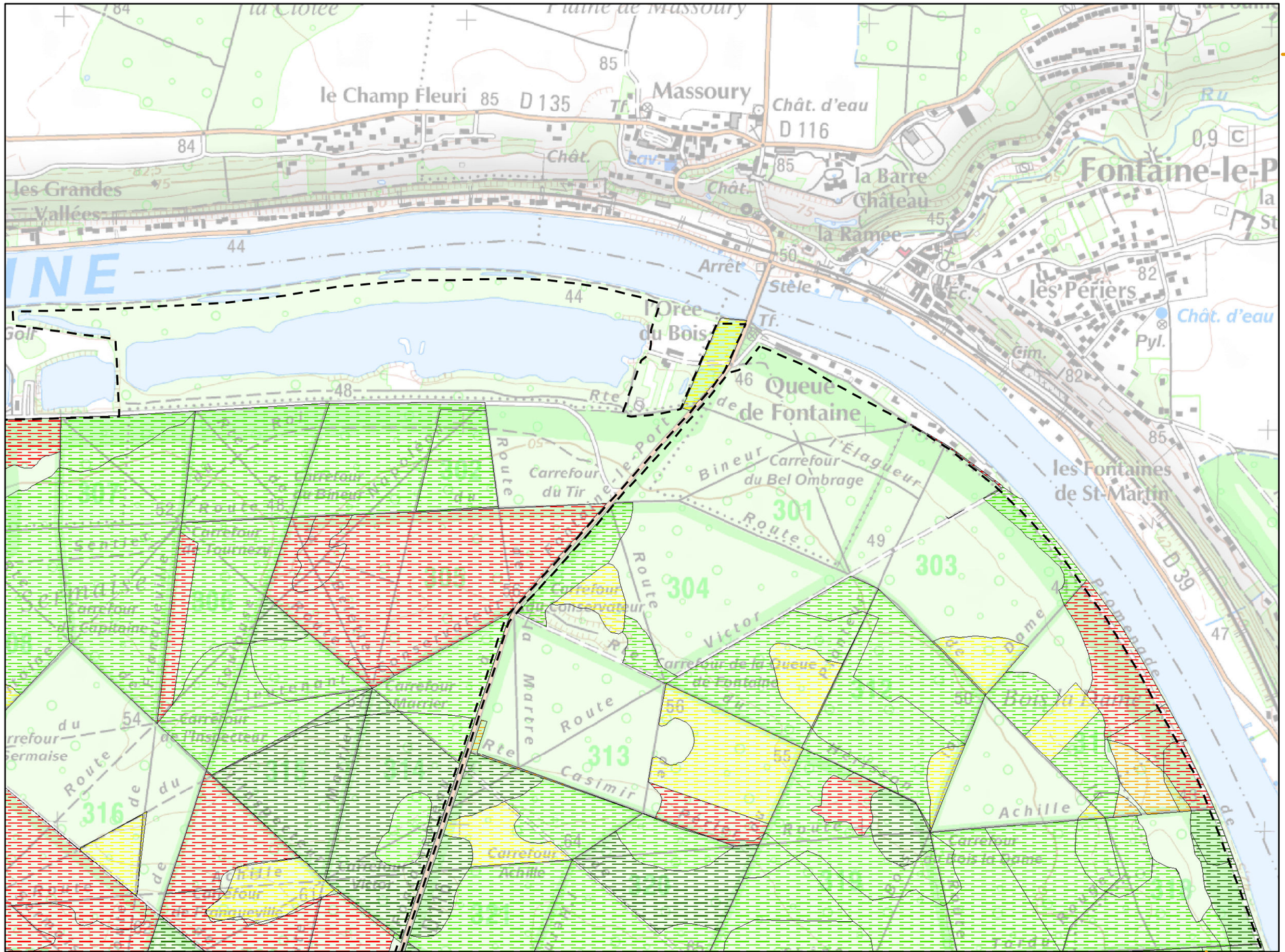

Planche n° 7

Légende :

Aire d'étude (périmètre ZSC/ZPS)

Habitats potentiels *

Etat de conservation

- TRES BON
- BON
- MOYEN
- MAUVAIS
- TRES MAUVAIS

Habitats avérés **

* espèce du cortège des milieux forestiers secs

** voir légende en page annexe

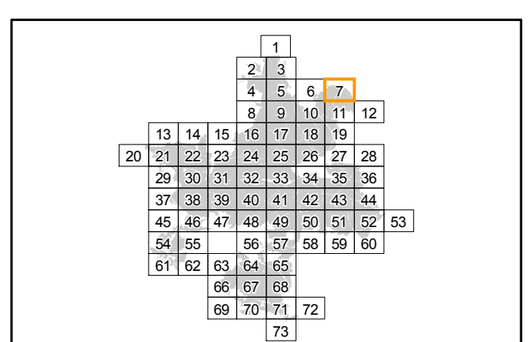

Localisation

Sources : ©IGN, Scan25® - ©CBNBP, Habitats - ©DRIEE, Zonages du patrimoine naturel
Cartographie : Biotope, 2013

0 100 200 400 Mètres

Office National des Forêts

Conservatoire Botanique National BASSIN PARISIEN

NATURA 2000

Cartographie des habitats Natura 2000 du Pic mar

Direction Départementale des Territoires de Seine-et-Marne

Mise en œuvre du document d'objectifs des sites Natura 2000 Massif de Fontainebleau (ZSC FR1100795 et ZPS R1110795)

Liberté • Égalité • Fraternité
RÉPUBLIQUE FRANÇAISE
PRÉFÈTE DE SEINE-ET-MARNE
Direction Départementale des Territoires

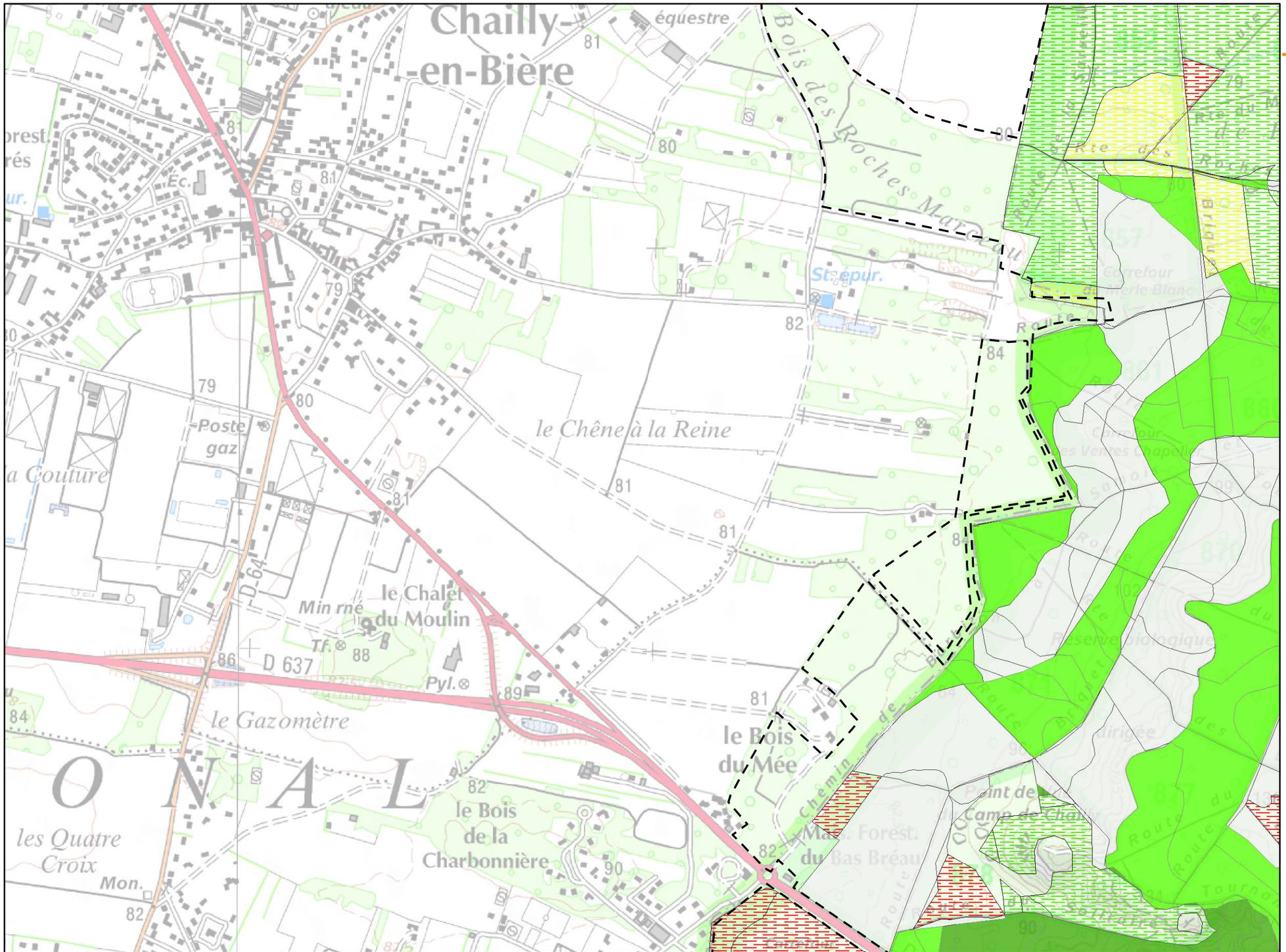

Planche n° 8

Légende :

Aire d'étude (périmètre ZSC/ZPS)

Habitats potentiels *

Etat de conservation

- TRES BON
- BON
- MOYEN
- MAUVAIS
- TRES MAUVAIS

Habitats avérés **

* espèce du cortège des milieux forestiers secs

** voir légende en page annexe

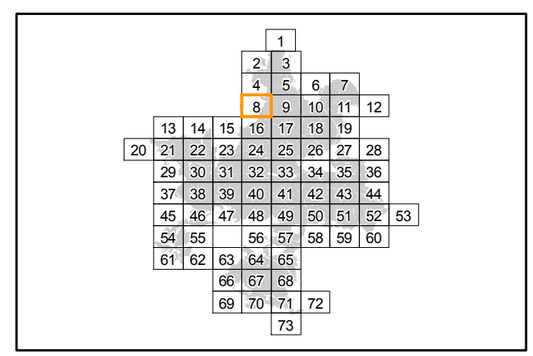

Localisation

Sources : ©IGN, Scan25® - ©CBNBP, Habitats - ©DRIEE, Zonages du patrimoine naturel
Cartographie : Biotope, 2013

0 100 200 400 Mètres

Office National des Forêts

Conservatoire Botanique National BASSIN PARISIEN

NATURA 2000

N W E S

Cartographie des habitats Natura 2000 du Pic mar

Direction Départementale des Territoires de Seine-et-Marne

Mise en œuvre du document d'objectifs des sites Natura 2000 Massif de Fontainebleau (ZSC FR1100795 et ZPS R1110795)

Liberté • Égalité • Fraternité
RÉPUBLIQUE FRANÇAISE
PRÉFÈTE DE SEINE-ET-MARNE
Direction Départementale des Territoires

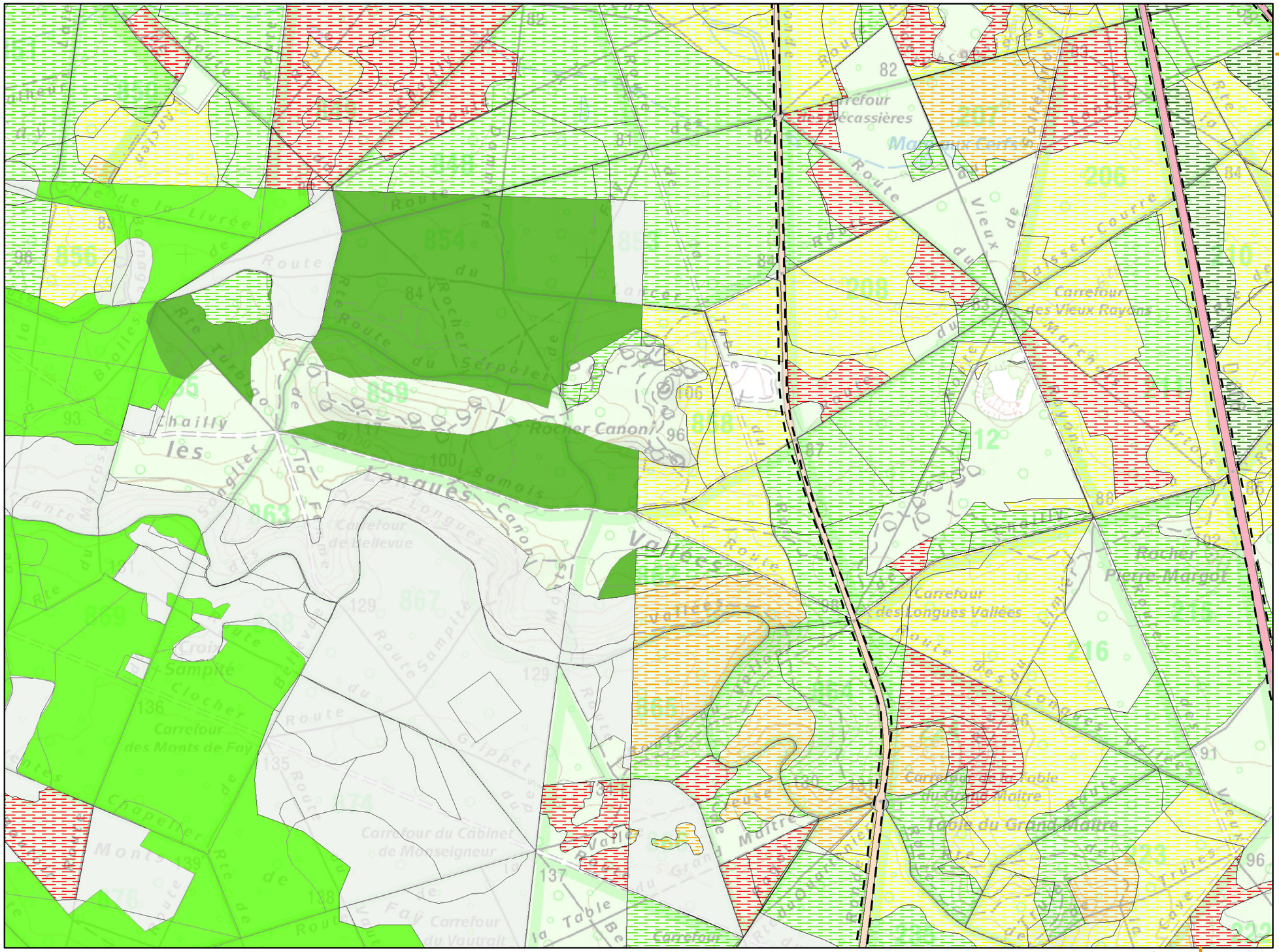

Planche n° 9

Légende :

Aire d'étude (périmètre ZSC/ZPS)

Habitats potentiels *

Etat de conservation

- TRES BON
- BON
- MOYEN
- MAUVAIS
- TRES MAUVAIS

Habitats avérés **

* espèce du cortège des milieux forestiers secs

** voir légende en page annexe

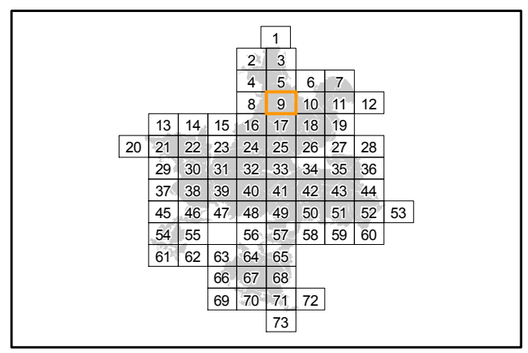

Localisation

Sources : ©IGN, Scan25® - ©CBNBP, Habitats - ©DRIEE, Zonages du patrimoine naturel
Cartographie : Biotope, 2013

0 100 200 400 Mètres

Office National des Forêts

Conservatoire Botanique National BASSIN PARISIEN

NATURA 2000

Cartographie des habitats Natura 2000 du Pic mar

Direction Départementale des Territoires de Seine-et-Marne

Mise en œuvre du document d'objectifs des sites Natura 2000 Massif de Fontainebleau (ZSC FR1100795 et ZPS R1110795)

Liberté • Égalité • Fraternité
RÉPUBLIQUE FRANÇAISE
PRÉFÈTE DE SEINE-ET-MARNE
Direction Départementale des Territoires

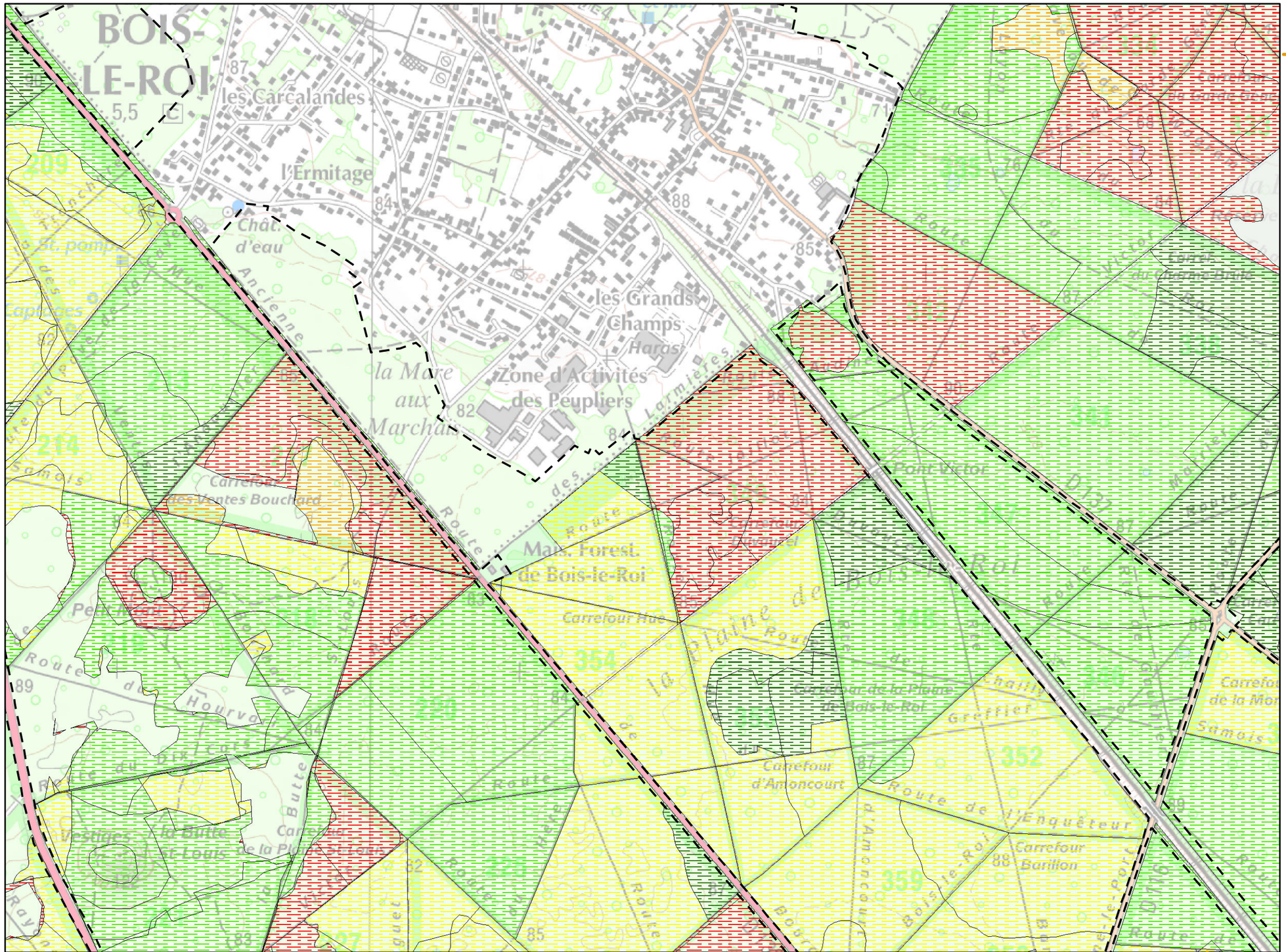

Planche n° 10

Légende :

Aire d'étude (périmètre ZSC/ZPS)

Habitats potentiels *

Etat de conservation

- TRES BON
- BON
- MOYEN
- MAUVAIS
- TRES MAUVAIS

Habitats avérés **

* espèce du cortège des milieux forestiers secs

** voir légende en page annexe

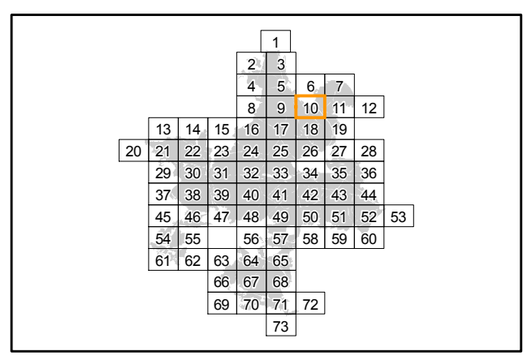

Localisation

Sources : ©IGN, Scan25® - ©CBNBP, Habitats - ©DRIEE, Zonages du patrimoine naturel
Cartographie : Biotope, 2013

0 100 200 400 Mètres

Office National des Forêts

Conservatoire Botanique National BASSIN PARISIEN

NATURA 2000

N S W E

Cartographie des habitats Natura 2000 du Pic mar

Direction Départementale des Territoires de Seine-et-Marne

Mise en œuvre du document d'objectifs des sites Natura 2000 Massif de Fontainebleau (ZSC FR1100795 et ZPS R1110795)

Liberté • Égalité • Fraternité
RÉPUBLIQUE FRANÇAISE
PRÉFÈTE DE SEINE-ET-MARNE
Direction Départementale des Territoires

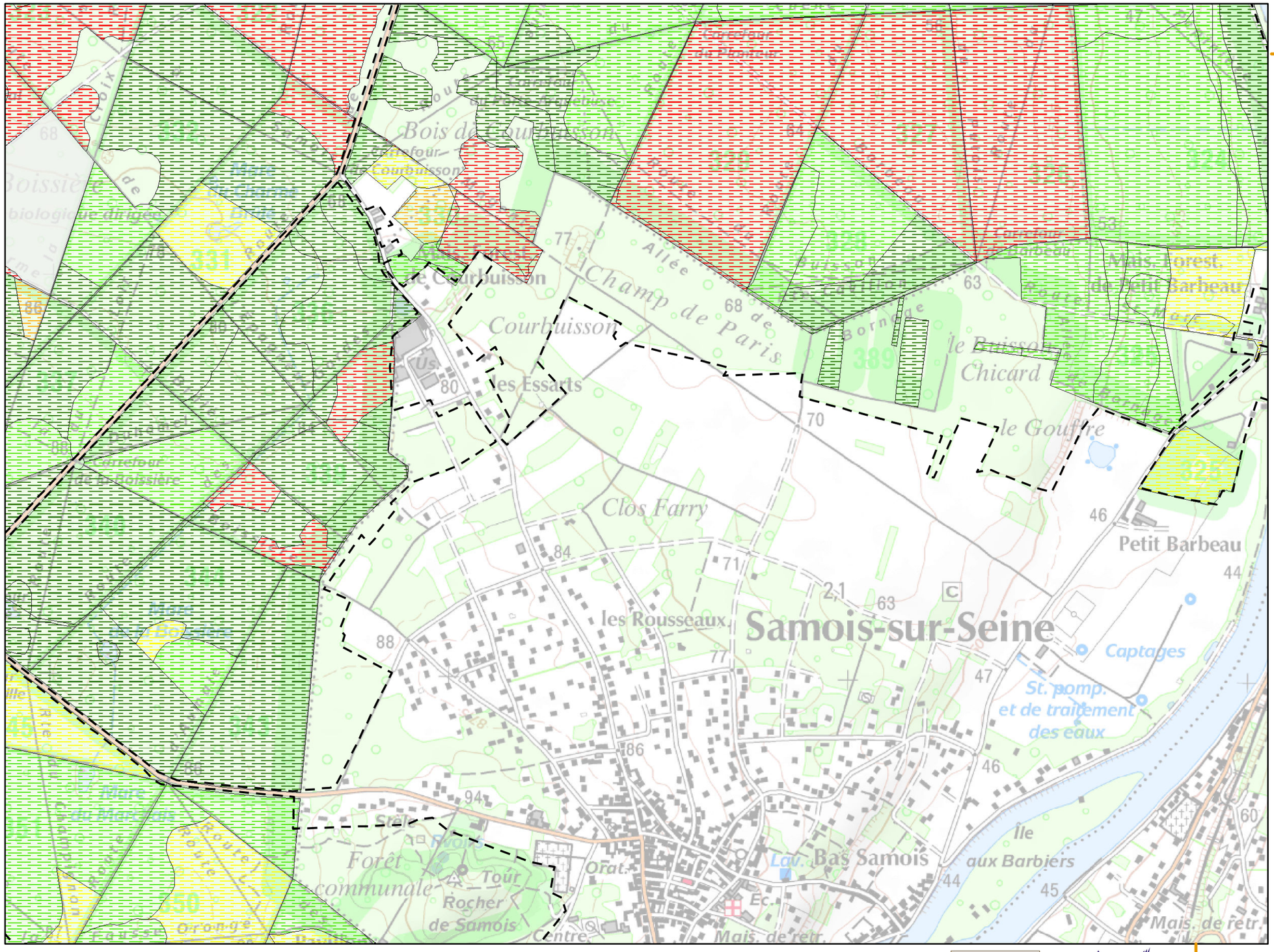

Planche n° 11

Légende :

Aire d'étude (périmètre ZSC/ZPS)

Habitats potentiels *

Etat de conservation

- TRES BON
- BON
- MOYEN
- MAUVAIS
- TRES MAUVAIS

Habitats avérés **

* espèce du cortège des milieux forestiers secs

** voir légende en page annexe

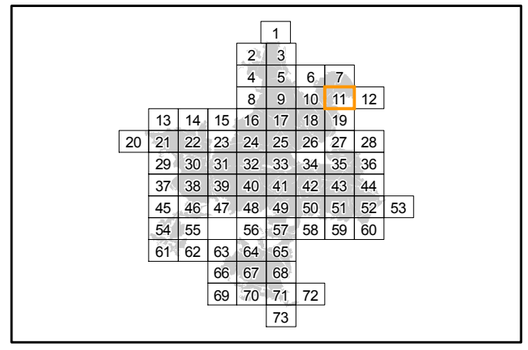

Localisation

Sources : ©IGN, Scan25® - ©CBNBP, Habitats - ©DRIEE, Zonages du patrimoine naturel
Cartographie : Biotope, 2013

0 100 200 400 Mètres

Office National des Forêts

Conservatoire Botanique National BASSIN PARISIEN

NATURA 2000

N W E S

Cartographie des habitats Natura 2000 du Pic mar

Direction Départementale des Territoires de Seine-et-Marne

Mise en œuvre du document d'objectifs des sites Natura 2000 Massif de Fontainebleau (ZSC FR1100795 et ZPS R1110795)

Liberté • Égalité • Fraternité
RÉPUBLIQUE FRANÇAISE
PRÉFÈTE DE SEINE-ET-MARNE
Direction Départementale des Territoires

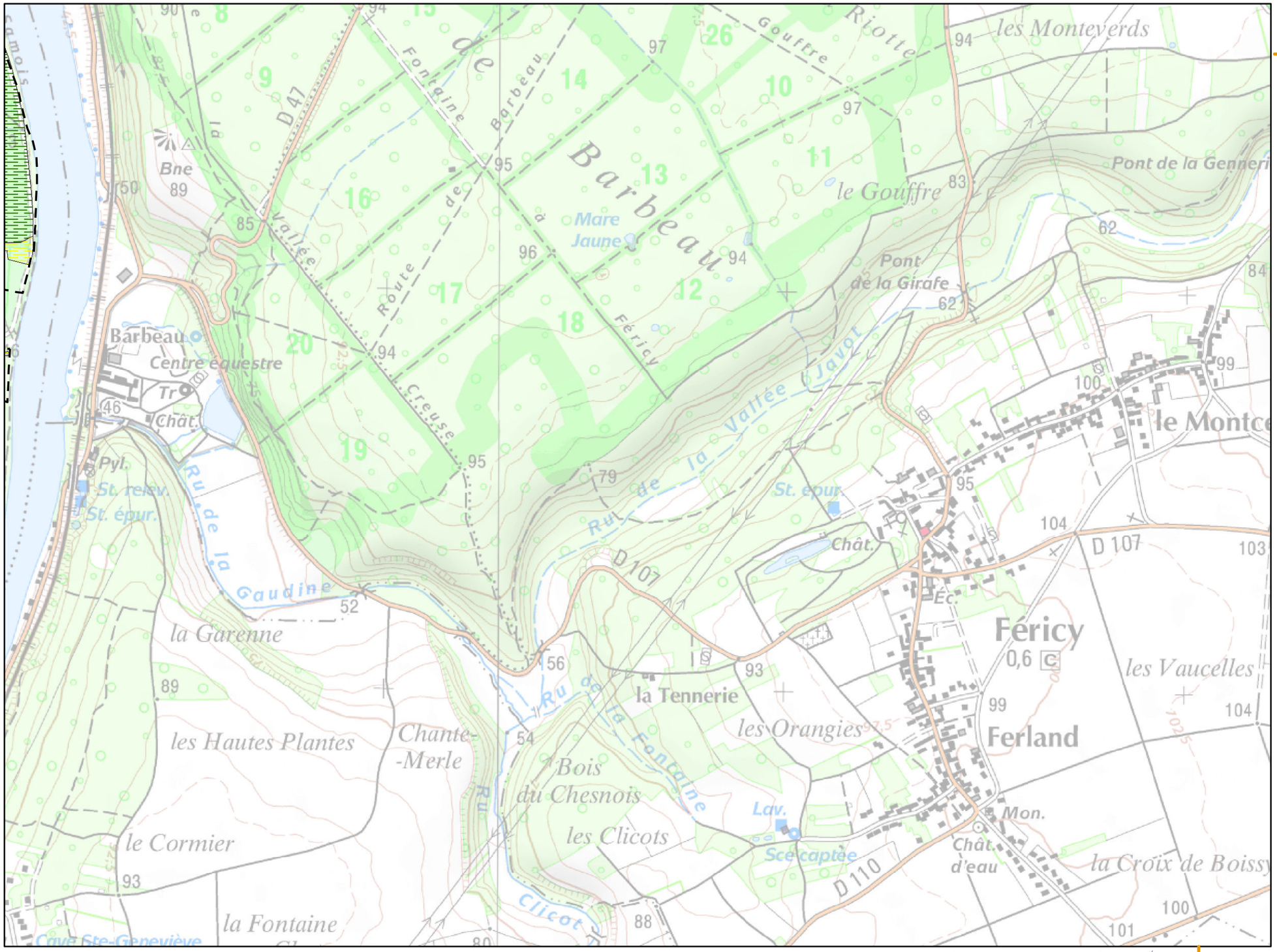

Planche n° 12

Légende :

Aire d'étude (périmètre ZSC/ZPS)

Habitats potentiels *

Etat de conservation

- TRES BON
- BON
- MOYEN
- MAUVAIS
- TRES MAUVAIS

Habitats avérés **

* espèce du cortège des milieux forestiers secs

** voir légende en page annexe

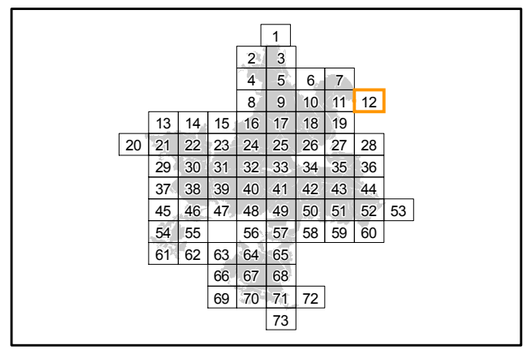

Localisation

Sources : ©IGN, Scan25® - ©CBNBP, Habitats - ©DRIEE, Zonages du patrimoine naturel
Cartographie : Biotope, 2013

0 100 200 400 Mètres

Office National des Forêts

Conservatoire Botanique National BASSIN PARISIEN

NATURA 2000

N W E S

Cartographie des habitats Natura 2000 du Pic mar

Direction Départementale des Territoires de Seine-et-Marne

Mise en œuvre du document d'objectifs des sites Natura 2000 Massif de Fontainebleau (ZSC FR1100795 et ZPS R1110795)

Liberté • Égalité • Fraternité
RÉPUBLIQUE FRANÇAISE
PRÉFÈTE DE SEINE-ET-MARNE
Direction Départementale des Territoires

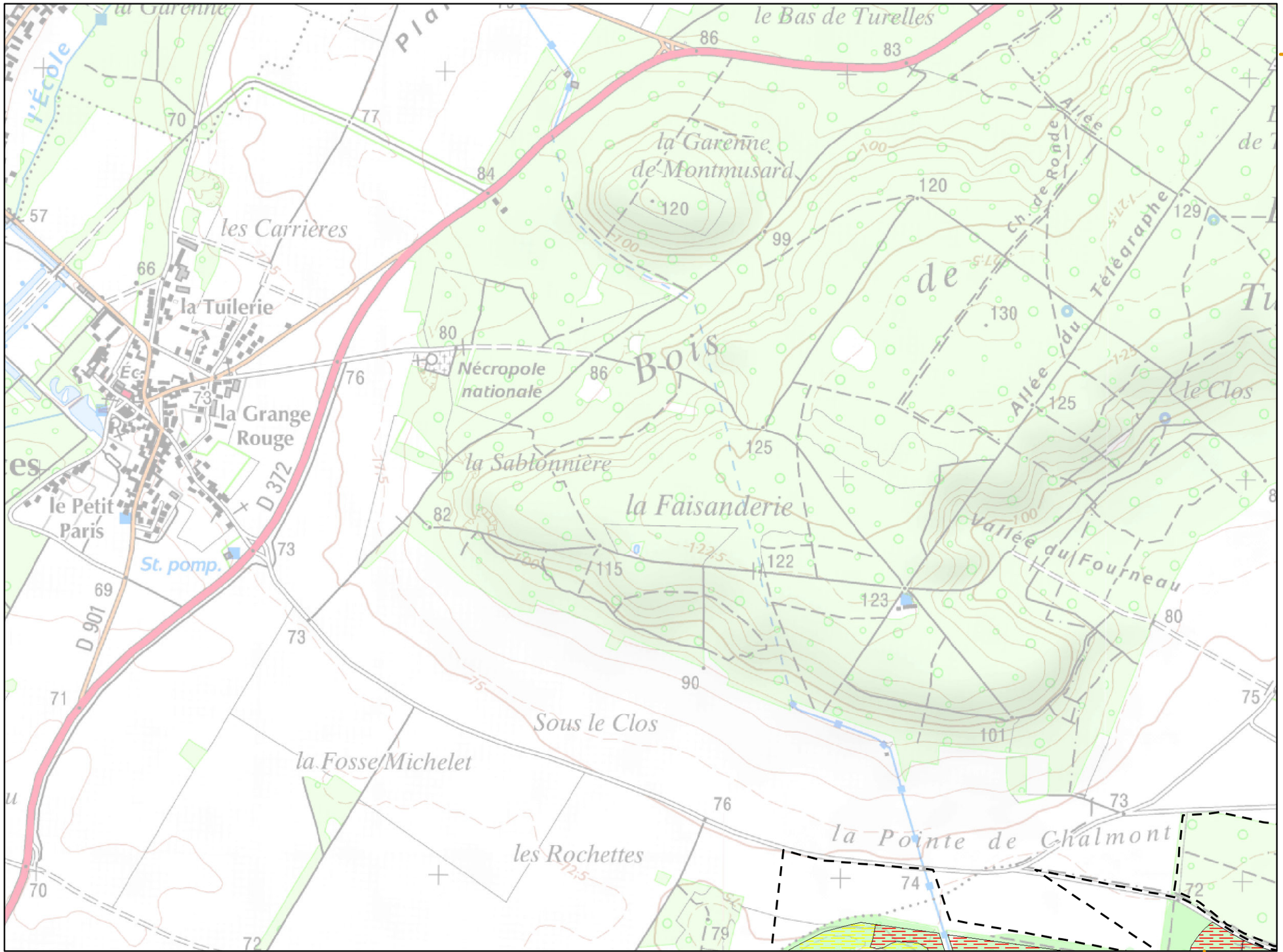

Planche n° 13

Légende :

Aire d'étude (périmètre ZSC/ZPS)

Habitats potentiels *

Etat de conservation

- TRES BON
- BON
- MOYEN
- MAUVAIS
- TRES MAUVAIS

Habitats avérés **

* espèce du cortège des milieux forestiers secs

** voir légende en page annexe

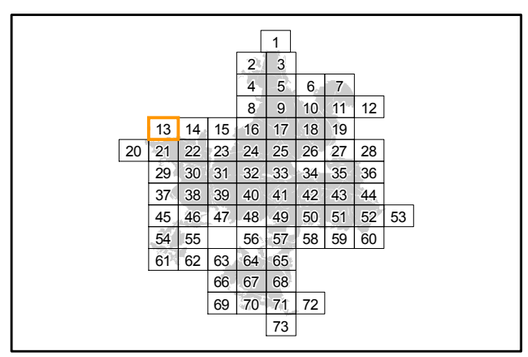

Localisation

Sources : ©IGN, Scan25® - ©CBNBP, Habitats - ©DRIEE, Zonages du patrimoine naturel
Cartographie : Biotope, 2013

0 100 200 400 Mètres

Office National des Forêts

Conservatoire Botanique National BASSIN PARISIEN

NATURA 2000

Cartographie des habitats Natura 2000 du Pic mar

Direction Départementale des Territoires de Seine-et-Marne

Mise en œuvre du document d'objectifs des sites Natura 2000 Massif de Fontainebleau (ZSC FR1100795 et ZPS R1110795)

Liberté • Égalité • Fraternité
RÉPUBLIQUE FRANÇAISE
PRÉFÈTE DE SEINE-ET-MARNE
Direction Départementale des Territoires

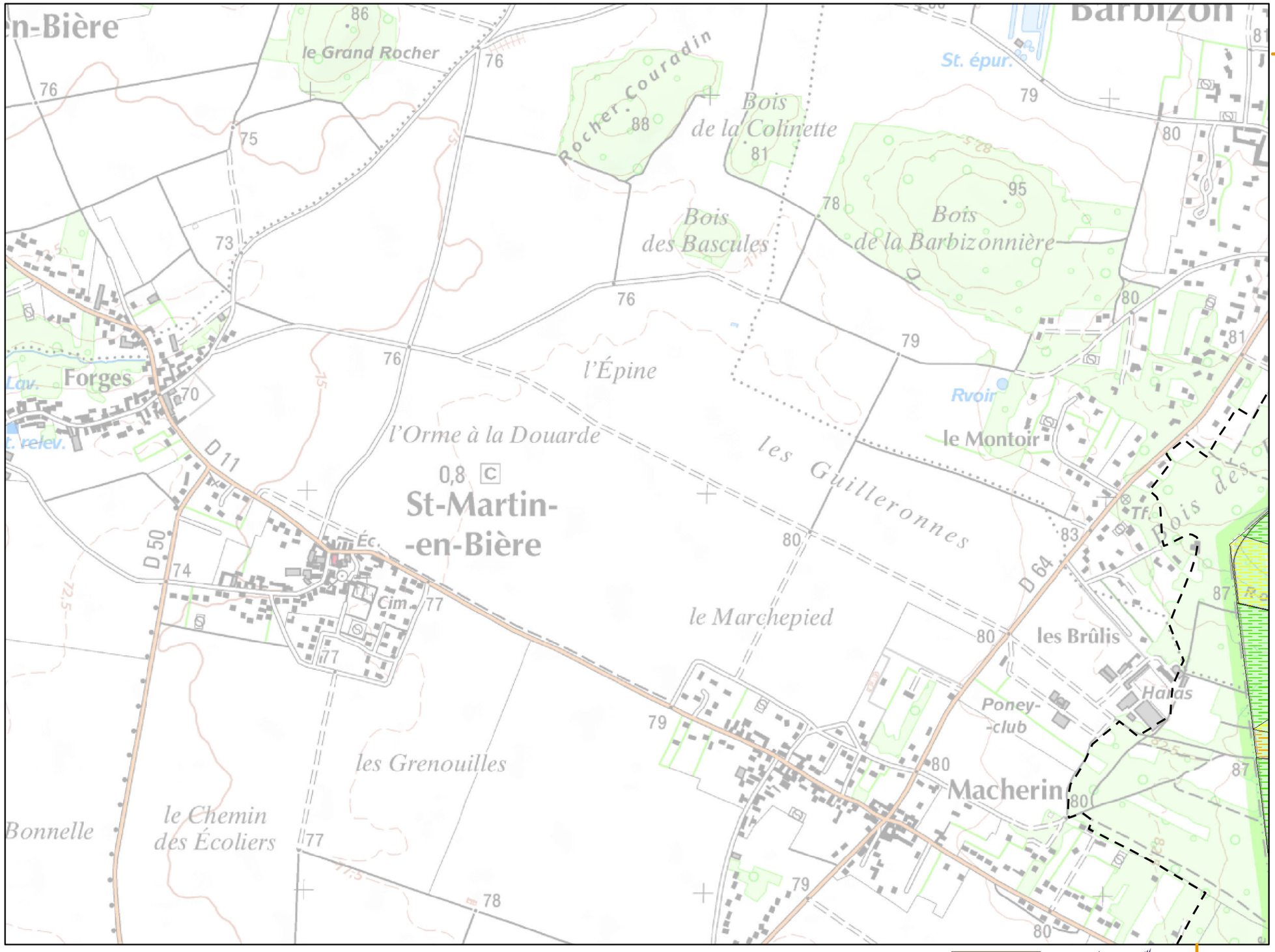

Planche n° 15

Légende :

Aire d'étude (périmètre ZSC/ZPS)

Habitats potentiels *

Etat de conservation

- TRES BON
- BON
- MOYEN
- MAUVAIS
- TRES MAUVAIS

Habitats avérés **

* espèce du cortège des milieux forestiers secs

** voir légende en page annexe

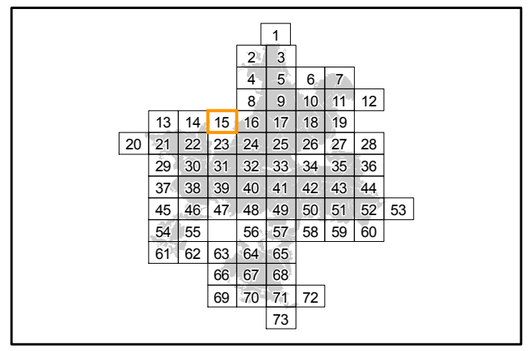

Localisation

Sources : ©IGN, Scan25® - ©CBNBP, Habitats - ©DRIEE, Zonages du patrimoine naturel
Cartographie : Biotope, 2013

0 100 200 400 Mètres

Office National des Forêts

Conservatoire Botanique National BASSIN PARISIEN

NATURA 2000

N W E S

Cartographie des habitats Natura 2000 du Pic mar

Direction Départementale des Territoires de Seine-et-Marne

Mise en œuvre du document d'objectifs des sites Natura 2000 Massif de Fontainebleau (ZSC FR1100795 et ZPS R1110795)

Liberté • Égalité • Fraternité
RÉPUBLIQUE FRANÇAISE
PRÉFÈTE DE SEINE-ET-MARNE
Direction Départementale des Territoires

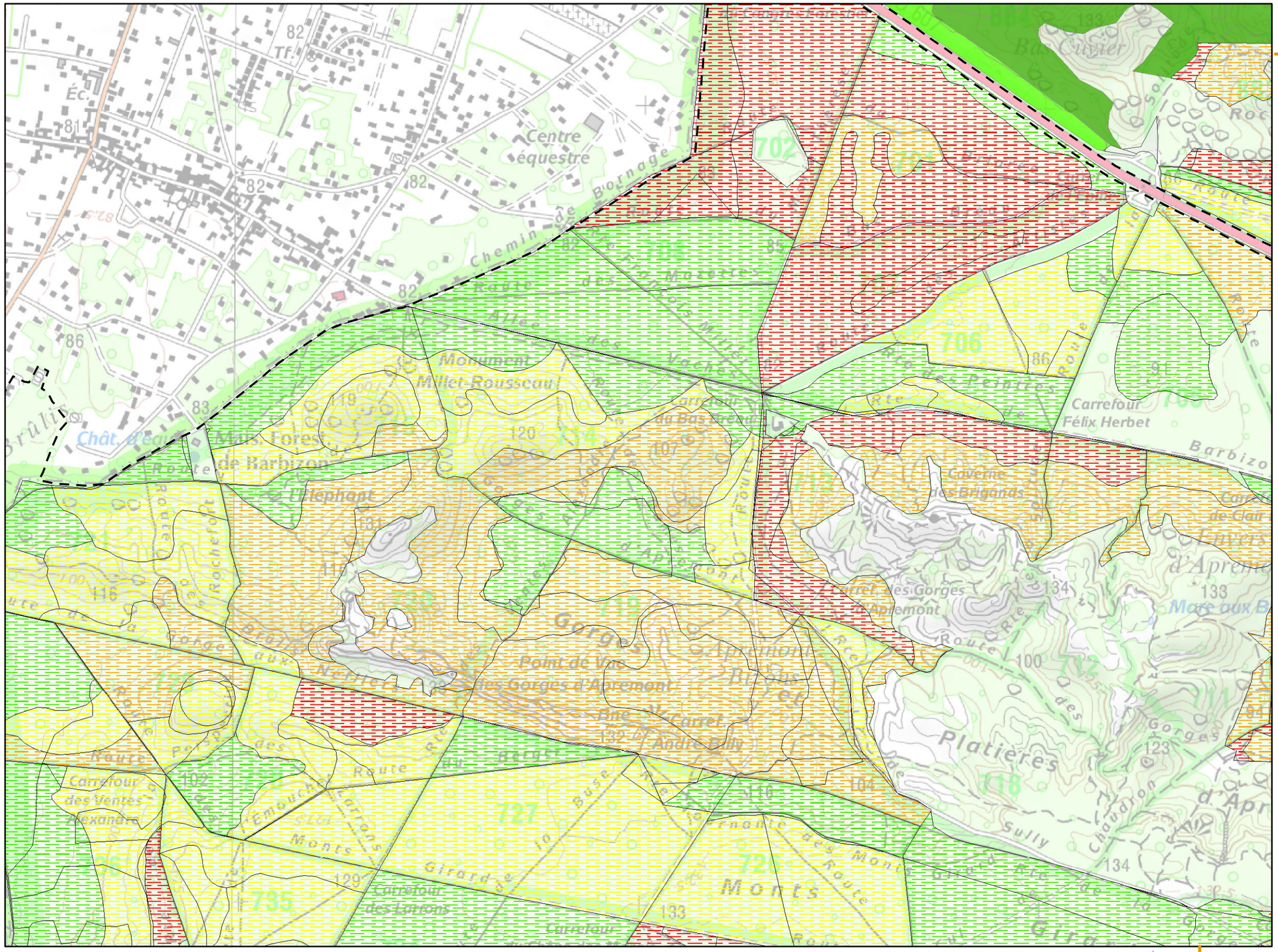

Planche n° 16

Légende :

Aire d'étude (périmètre ZSC/ZPS)

Habitats potentiels *

Etat de conservation

- TRES BON
- BON
- MOYEN
- MAUVAIS
- TRES MAUVAIS

Habitats avérés **

* espèce du cortège des milieux forestiers secs

** voir légende en page annexe

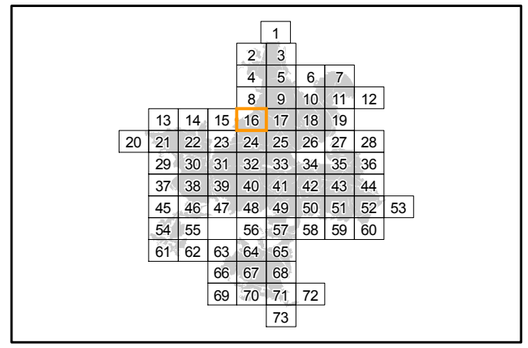

Localisation

Sources : ©IGN, Scan25® - ©CBNBP, Habitats - ©DRIEE, Zonages du patrimoine naturel
Cartographie : Biotope, 2013

0 100 200 400 Mètres

Office National des Forêts

Conservatoire Botanique National BASSIN PARISIEN

NATURA 2000

N W E S

Cartographie des habitats Natura 2000 du Pic mar

Direction Départementale des Territoires de Seine-et-Marne

Mise en œuvre du document d'objectifs des sites Natura 2000 Massif de Fontainebleau (ZSC FR1100795 et ZPS R1110795)

Liberté • Égalité • Fraternité
RÉPUBLIQUE FRANÇAISE
PRÉFÈTE DE SEINE-ET-MARNE
Direction Départementale des Territoires

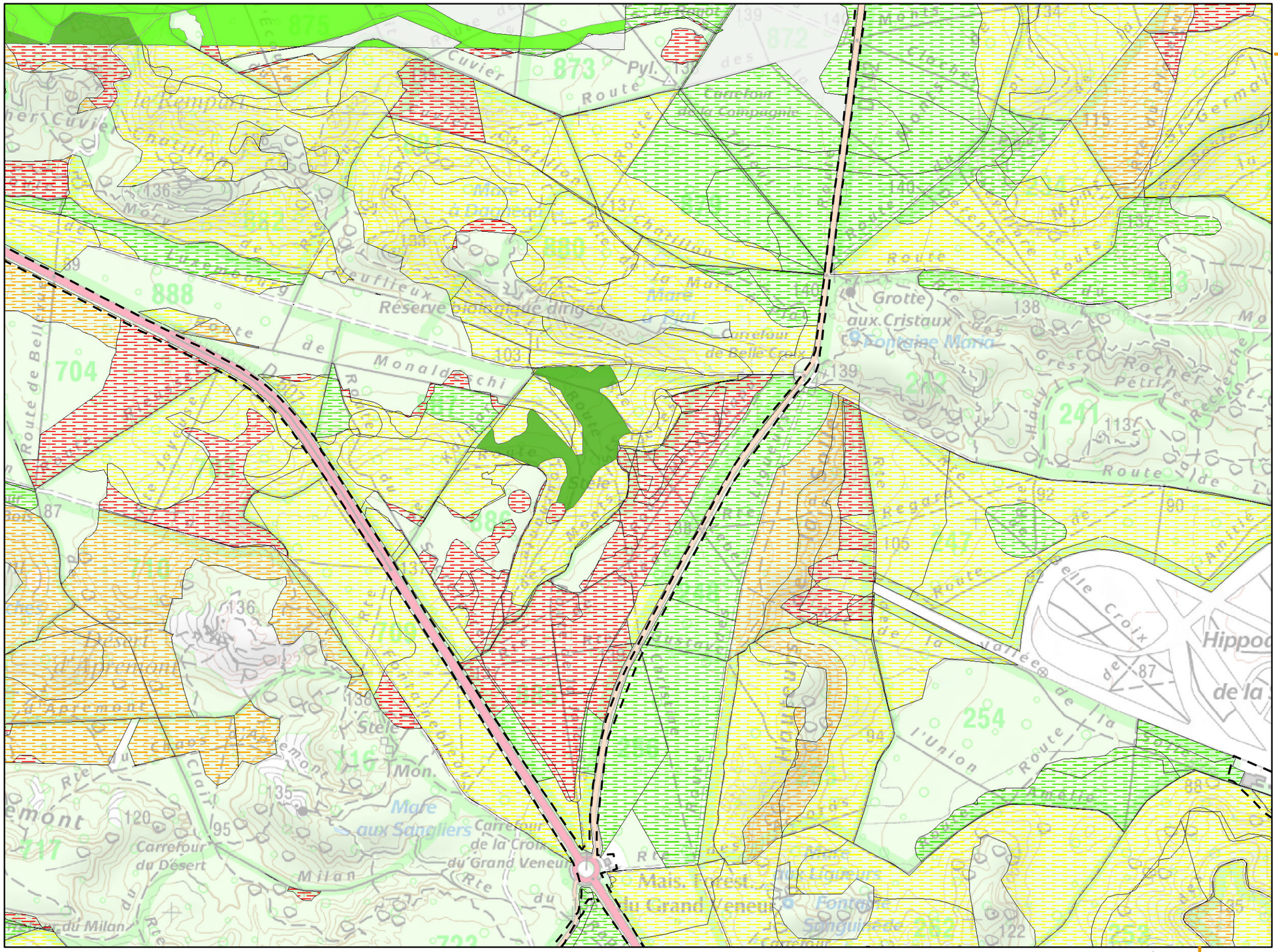
Route de Bellevue
Réserve biologique dirigée
Route de Monaldeschi
Carrefour du Désert
Mare aux Sangliers
Carrefour de la Croix du Grand Veneur
Mais. Forest. du Grand Veneur
Fontaine Sanguinède
Grotte aux Cristaux
Fontaine Mona
Carrefour de la Compagnie
Carrefour de Belle Croix
Route de la Vallée de l'Ira
Route de l'Union
Route de la Croix
Hippodrome de la
Rocher Pétrifiés
Rocher St
Mon.
Milan
Désert d'Apremont
Chaos
Steil
Pyl.
Route
Rte
Mare
Grès
Haut
Croix
Vallée
Union
le Rempart
Cuvier
Chatillon
Luxembourg
Monaldeschi
Apremont
Clair
Milan
Sangliers
Veneur
Sanguinède
Cristaux
Mona
Pétrifiés
Hippodrome
Compagnie
Belle Croix
Ira
Union
Croix
Vallée
Grès
Haut
Mare
Route
Carrefour
Grotte
Fontaine
Rocher
Désert
Apremont
Chaos
Steil
Mon.

Cartographie des habitats Natura 2000 du Pic mar

Direction Départementale des Territoires de Seine-et-Marne

Mise en œuvre du document d'objectifs des sites Natura 2000 Massif de Fontainebleau (ZSC FR1100795 et ZPS R1110795)

Liberté • Égalité • Fraternité
RÉPUBLIQUE FRANÇAISE
PRÉFÈTE DE SEINE-ET-MARNE
Direction Départementale des Territoires

Planche n° 18

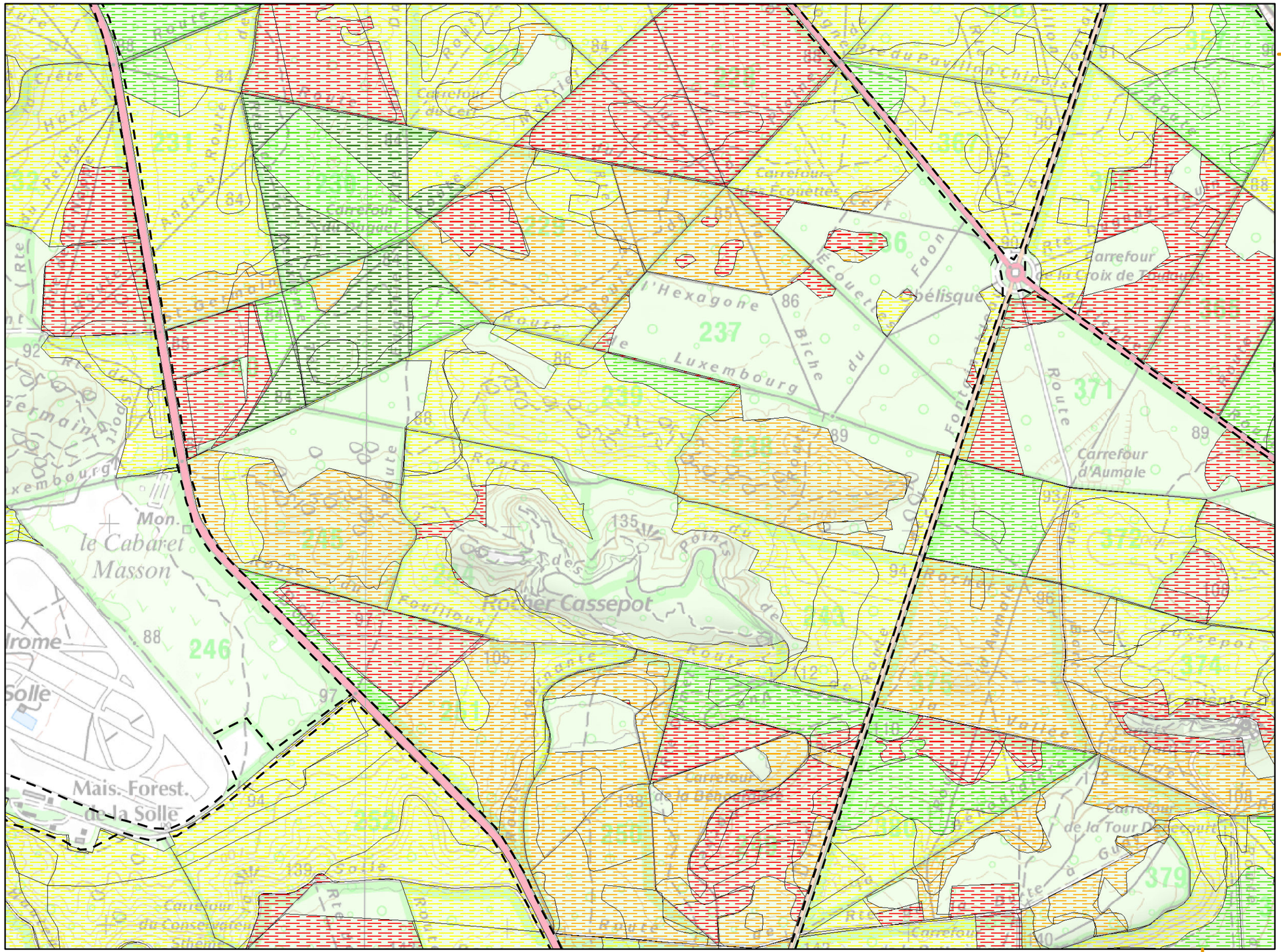
Carrefour du Cerf
Carrefour des Fouettes
Carrefour de la Croix de Toulouse
Obélisque
Carrefour d'Aumale
Mon. le Cabaret Masson
Rocher Cassepot
Mais. Forest. de la Solle
Carrefour du Conservateur
Carrefour de la Tour Denecourt
Route de Luxembourg
Route de la Solle
Route du Pavillon Chinois
Route de la Biche du Fouteau
Route de la Faon
Route de l'Hexagone
Route de la Vallée Jean de Paris
Route de la Vallée de la Thuilerie
Route de la Vallée de la Solle
Route de la Vallée de la Ceinture
Route de la Vallée de la Fontaine
Route de la Vallée de la Fontaine
Route de la Vallée de la Fontaine

Cartographie des habitats Natura 2000 du Pic mar

Direction Départementale des Territoires de Seine-et-Marne

Mise en œuvre du document d'objectifs des sites Natura 2000 Massif de Fontainebleau (ZSC FR1100795 et ZPS R1110795)

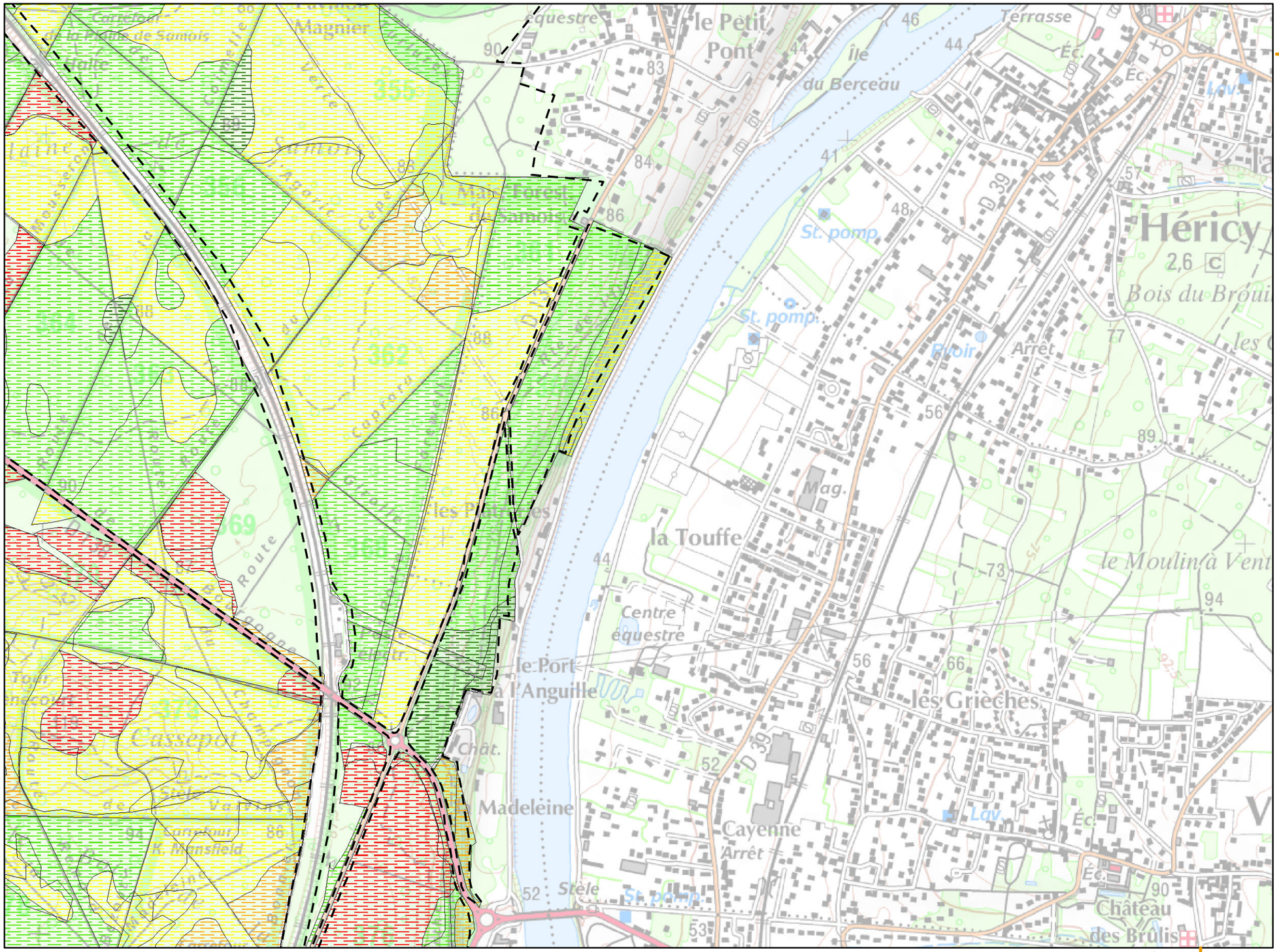

Planche n° 19

Légende :

Aire d'étude (périmètre ZSC/ZPS)

Habitats potentiels *

Etat de conservation

- TRES BON
- BON
- MOYEN
- MAUVAIS
- TRES MAUVAIS

Habitats avérés **

* espèce du cortège des milieux forestiers secs

** voir légende en page annexe

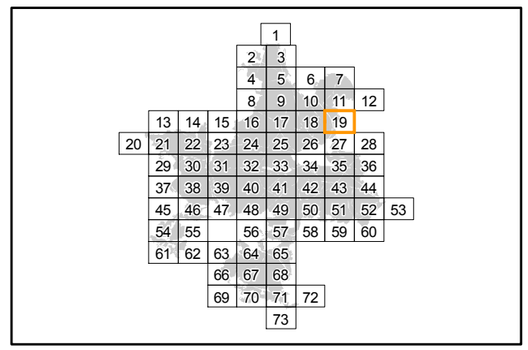

Localisation

Sources : ©IGN, Scan25® - ©CBNBP, Habitats - ©DRIEE, Zonages du patrimoine naturel
Cartographie : Biotope, 2013

0 100 200 400 Mètres

Cartographie des habitats Natura 2000 du Pic mar

Direction Départementale des Territoires de Seine-et-Marne

Mise en œuvre du document d'objectifs des sites Natura 2000 Massif de Fontainebleau (ZSC FR1100795 et ZPS R1110795)

Liberté • Égalité • Fraternité
RÉPUBLIQUE FRANÇAISE
PRÉFÈTE DE SEINE-ET-MARNE
Direction Départementale des Territoires

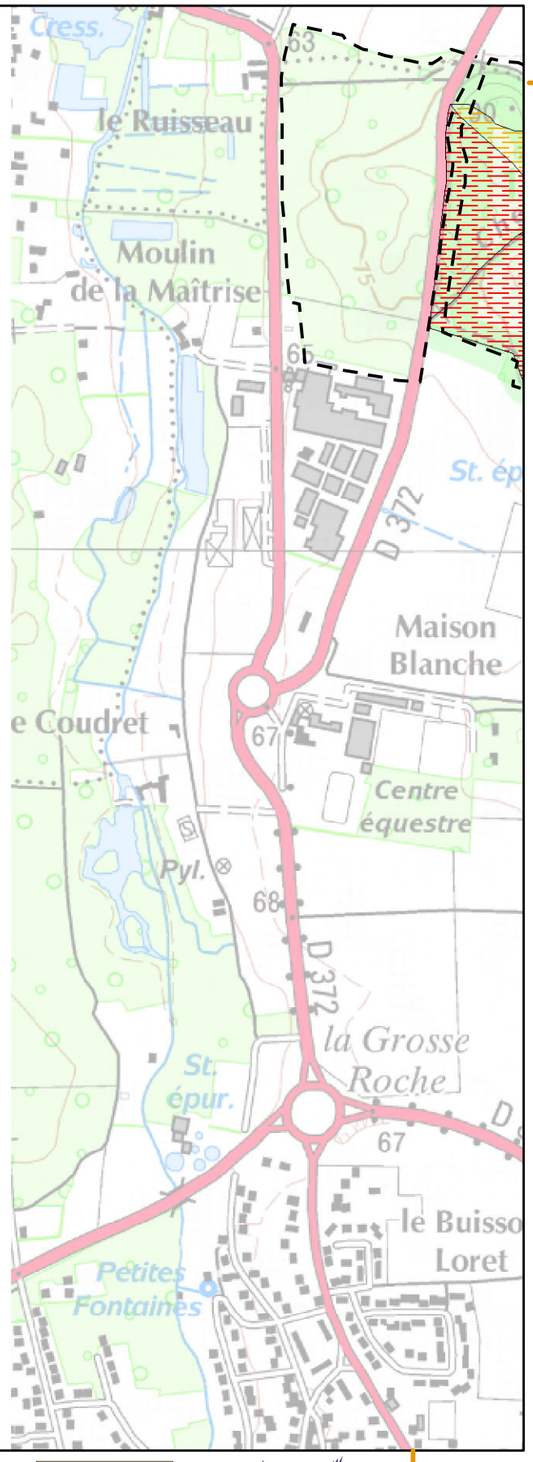

Planche n° 20

Légende :

Aire d'étude (périmètre ZSC/ZPS)

Habitats potentiels *

Etat de conservation

- TRES BON
- BON
- MOYEN
- MAUVAIS
- TRES MAUVAIS

Habitats avérés **

* espèce du cortège des milieux forestiers secs

** voir légende en page annexe

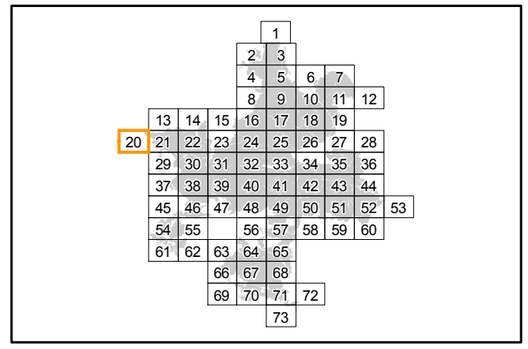

Localisation

Sources : ©IGN, Scan25® - ©CBNBP, Habitats - ©DRIEE, Zonages du patrimoine naturel
Cartographie : Biotope, 2013

0 100 200 400 Mètres

Office National des Forêts

Conservatoire Botanique National BASSIN PARISIEN

NATURA 2000

N W E S

Cartographie des habitats Natura 2000 du Pic mar

Direction Départementale des Territoires de Seine-et-Marne

Mise en œuvre du document d'objectifs des sites Natura 2000 Massif de Fontainebleau (ZSC FR1100795 et ZPS R1110795)

Liberté • Égalité • Fraternité
RÉPUBLIQUE FRANÇAISE
PRÉFÈTE DE SEINE-ET-MARNE
Direction Départementale des Territoires

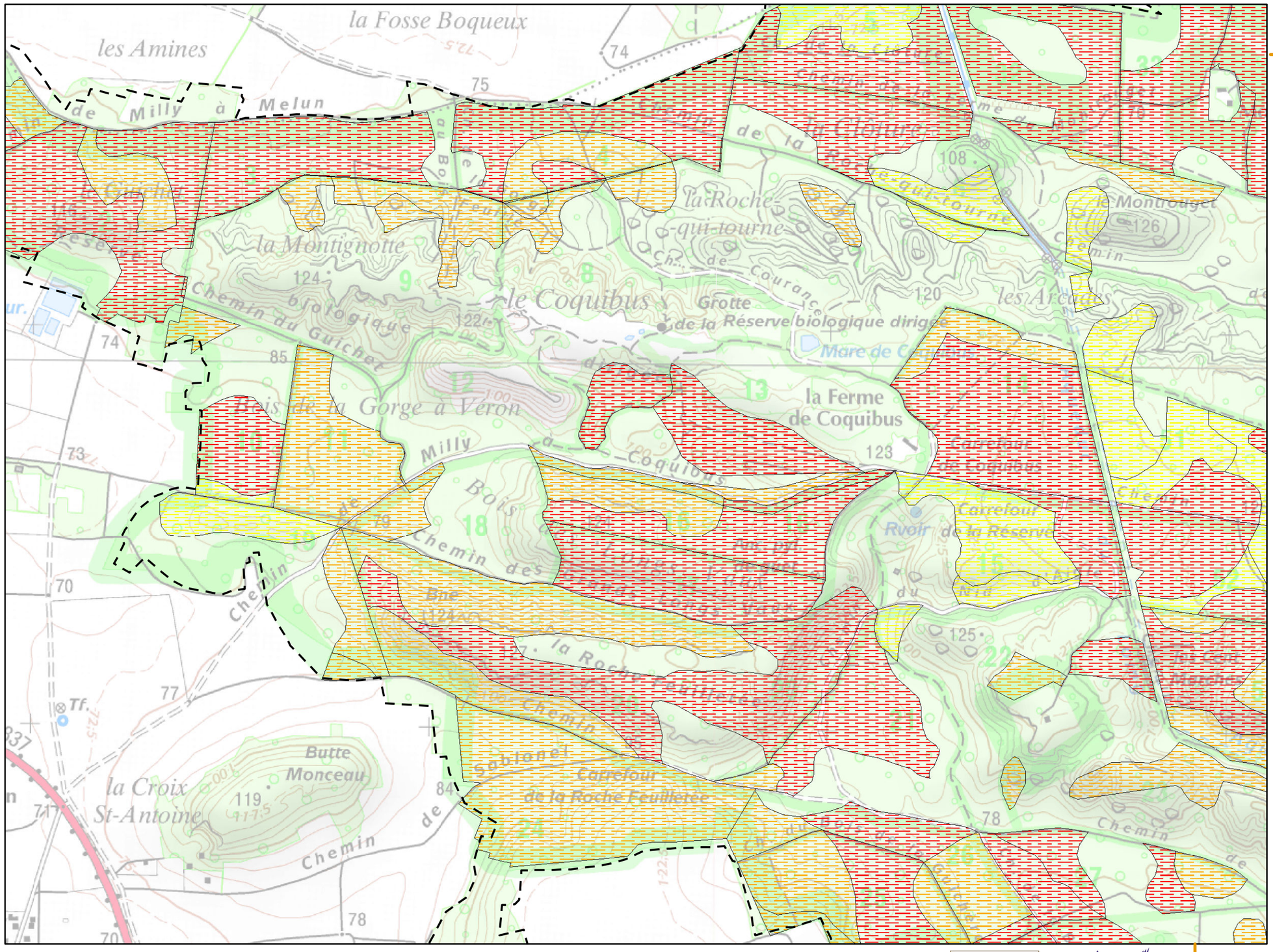

Planche n° 21

Légende :

Aire d'étude (périmètre ZSC/ZPS)

Habitats potentiels *

Etat de conservation

- TRES BON
- BON
- MOYEN
- MAUVAIS
- TRES MAUVAIS

Habitats avérés **

* espèce du cortège des milieux forestiers secs

** voir légende en page annexe

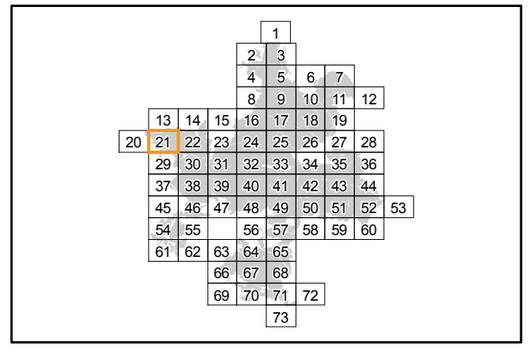

Localisation

Sources : ©IGN, Scan25® - ©CBNBP, Habitats - ©DRIEE, Zonages du patrimoine naturel
Cartographie : Biotope, 2013

0 100 200 400 Mètres

Office National des Forêts

Conservatoire Botanique National BASSIN PARISIEN

NATURA 2000

N W E S

Cartographie des habitats Natura 2000 du Pic mar

Direction Départementale des Territoires de Seine-et-Marne

Mise en œuvre du document d'objectifs des sites Natura 2000 Massif de Fontainebleau (ZSC FR1100795 et ZPS R1110795)

Liberté • Égalité • Fraternité
RÉPUBLIQUE FRANÇAISE
PRÉFÈTE DE SEINE-ET-MARNE
Direction Départementale des Territoires

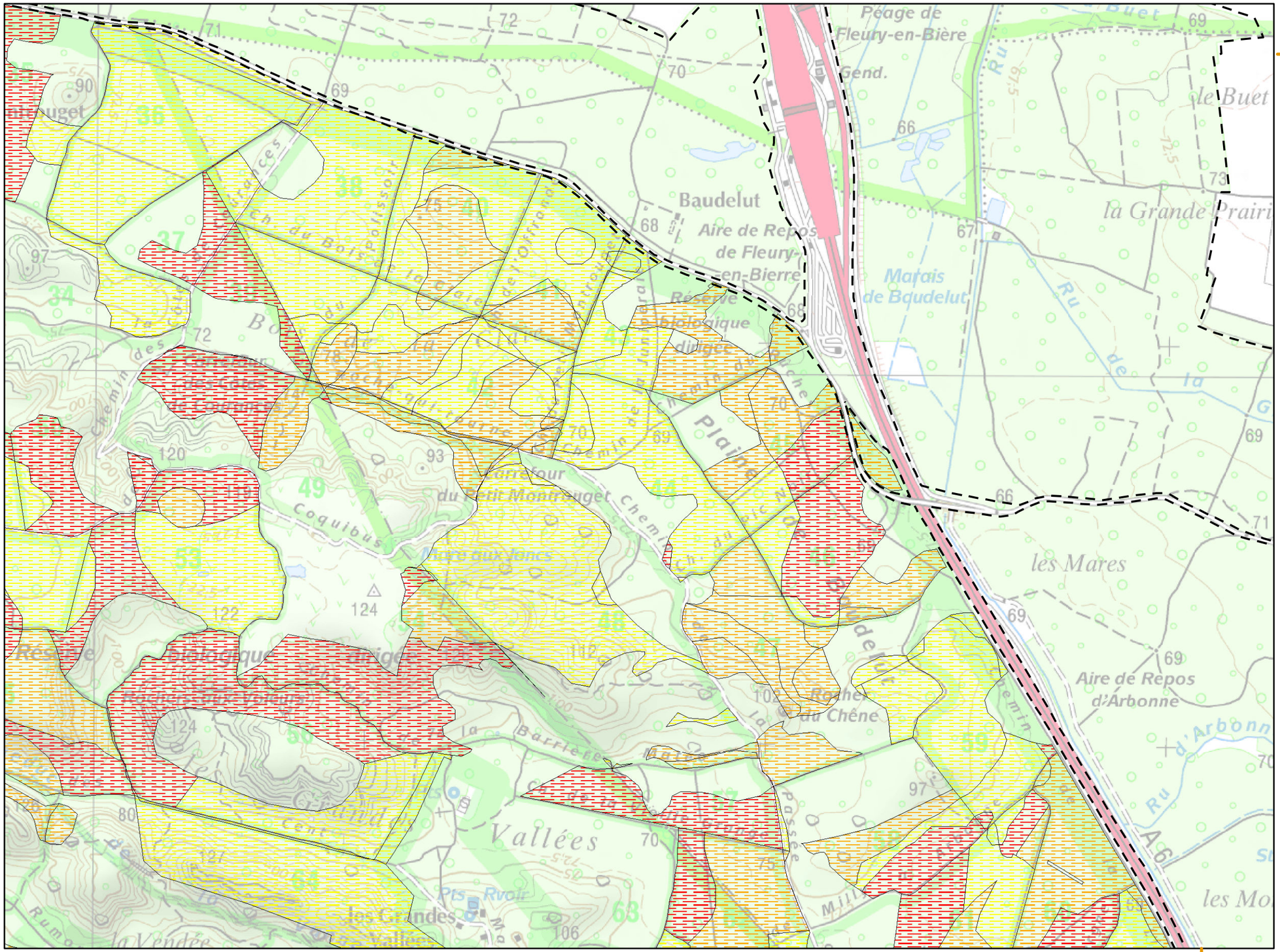
Péage de Fleury-en-Bière
Gend.
le Buet
Baudelut
Aire de Repos de Fleury-en-Bierre
Réserve biologique dirigée
Marais de Baudelut
la Grande Prairi
les Mares
Aire de Repos d'Arbonne
Rocher du Chêne
Carrefour du Petit Montrouget
Coquibus
Mare aux Joncs
Réserve biologique dirigée
Rocher aux Vaches
la Barrière
Vallées
les Grandes Vallées
Pte Rvoir
la Vendée
Chemin des Princes
Chemin de la Reine Blanche
Chemin de la Basse Plaine
Chemin de la Haute Plaine
Chemin de la Plaine
Chemin de la Croix Pierrot
Chemin de la Croix Rouge
Chemin de la Croix Saint Jean
Chemin de la Croix Saint Jean à la Vallée
Chemin de la Croix Saint Jean à la Vallée
Chemin de la Croix Saint Jean à la Vallée

Cartographie des habitats Natura 2000 du Pic mar

Direction Départementale des Territoires de Seine-et-Marne

Mise en œuvre du document d'objectifs des sites Natura 2000 Massif de Fontainebleau (ZSC FR1100795 et ZPS R1110795)

Liberté • Égalité • Fraternité
RÉPUBLIQUE FRANÇAISE
PRÉFÈTE DE SEINE-ET-MARNE
Direction Départementale des Territoires

Planche n° 23

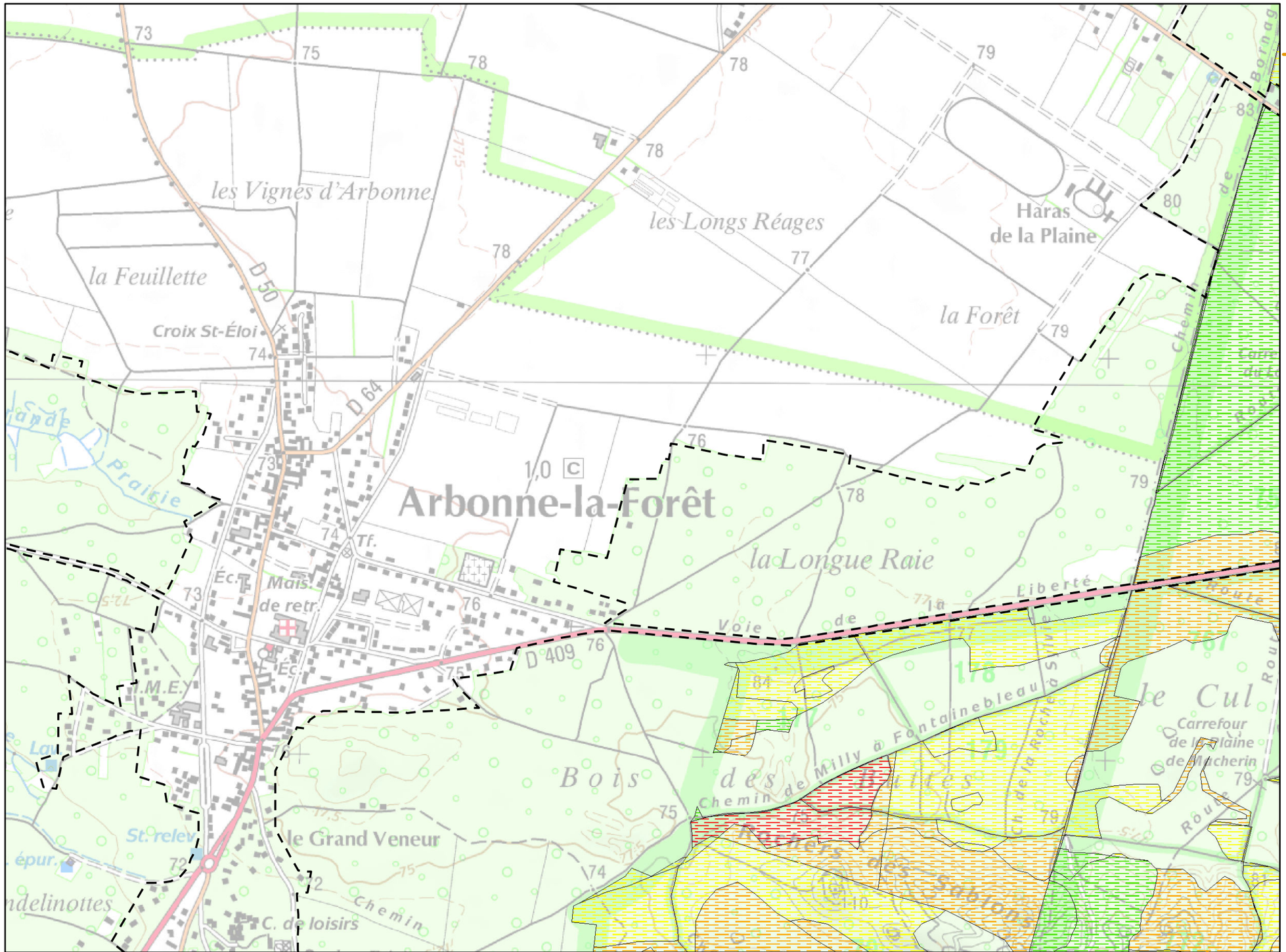

Légende :

Aire d'étude (périmètre ZSC/ZPS)

Habitats potentiels *

Etat de conservation

- TRES BON
- BON
- MOYEN
- MAUVAIS
- TRES MAUVAIS

Habitats avérés **

* espèce du cortège des milieux forestiers secs

** voir légende en page annexe

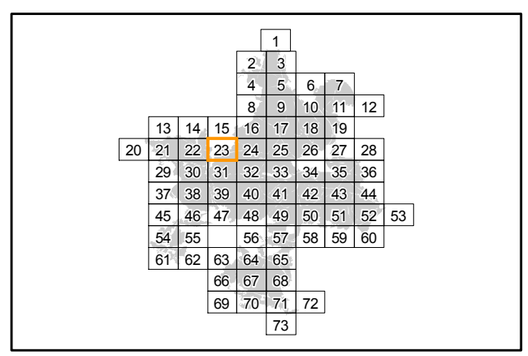

Localisation

Sources : ©IGN, Scan25® - ©CBNBP, Habitats - ©DRIEE, Zonages du patrimoine naturel
Cartographie : Biotope, 2013

0 100 200 400 Mètres

Office National des Forêts

Conservatoire Botanique National BASSIN PARISIEN

NATURA 2000

N W E S

Cartographie des habitats Natura 2000 du Pic mar

Direction Départementale des Territoires de Seine-et-Marne

Mise en œuvre du document d'objectifs des sites Natura 2000 Massif de Fontainebleau (ZSC FR1100795 et ZPS R1110795)

Liberté • Égalité • Fraternité
RÉPUBLIQUE FRANÇAISE
PRÉFÈTE DE SEINE-ET-MARNE
Direction Départementale des Territoires

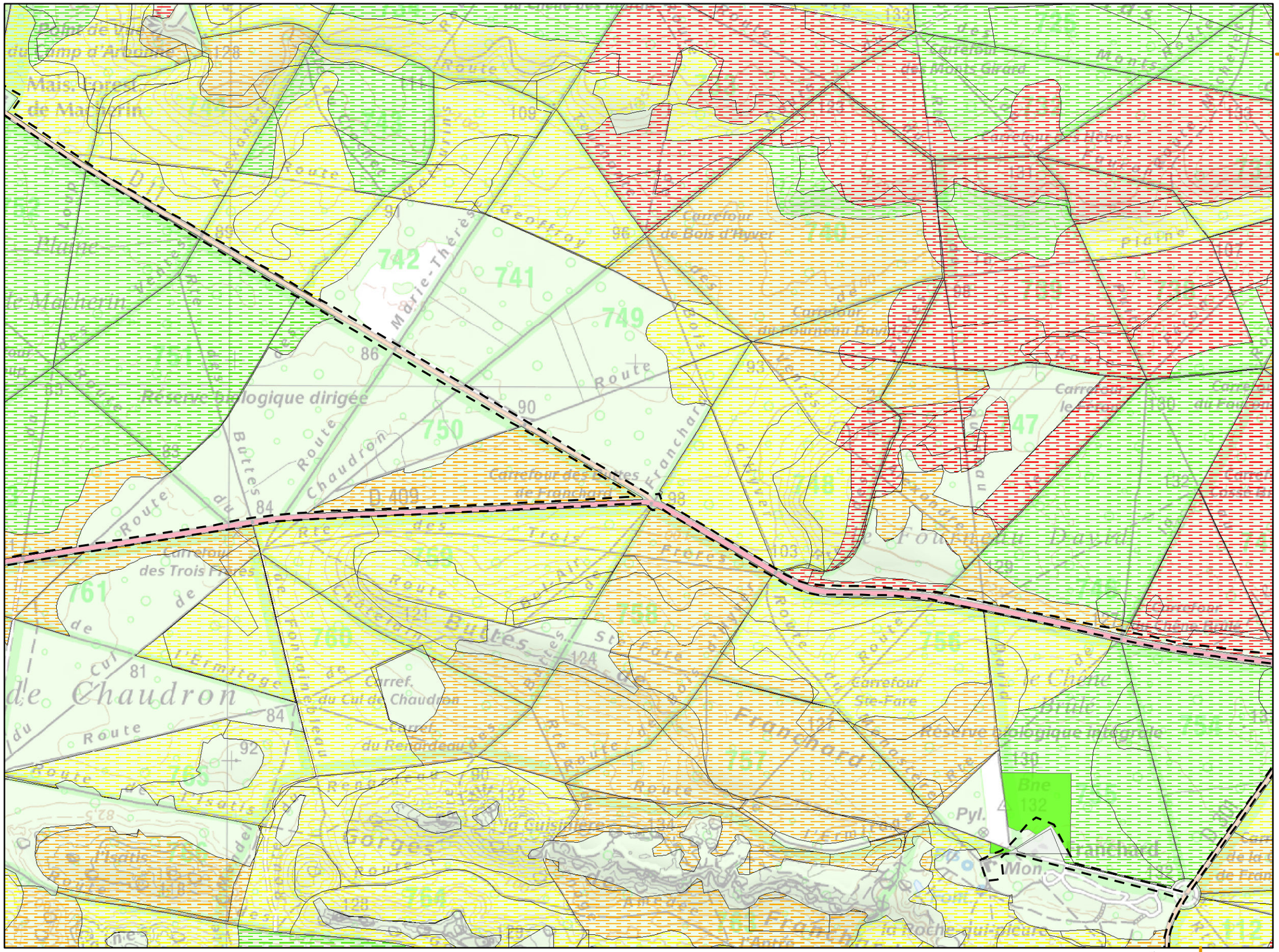
Carrefour de Bois d'Hyver
Carrefour du Bureau Davi
Carrefour des Trois Frères
Carrefour des Buttes de Franchard
Carrefour Ste-Fare
Carref. du Cul de Chaudron
Carref. du Renardeau
Réserve biologique dirigée
Réserve biologique intégrale
Route de Chaudron
Route de Franchard
Route de la Cuisinière
Route de Marie-Thérèse
Route des Gorges
Route des Monts Girard
Route Ronde des Trois Pignons
Route Ronde des Trois Pignons
Route Ronde du Carrefour Ste-Fare
Route Ronde du Mont Ussy
Route Ronde du Mont Ussy
Route Ronde du Rocher Canon
Route Ronde du Rocher Canon
Route Ronde du Rocher Canon

Cartographie des habitats Natura 2000 du Pic mar

Direction Départementale des Territoires de Seine-et-Marne

Mise en œuvre du document d'objectifs des sites Natura 2000 Massif de Fontainebleau (ZSC FR1100795 et ZPS R1110795)

Liberté • Égalité • Fraternité
RÉPUBLIQUE FRANÇAISE
PRÉFÈTE DE SEINE-ET-MARNE
Direction Départementale des Territoires

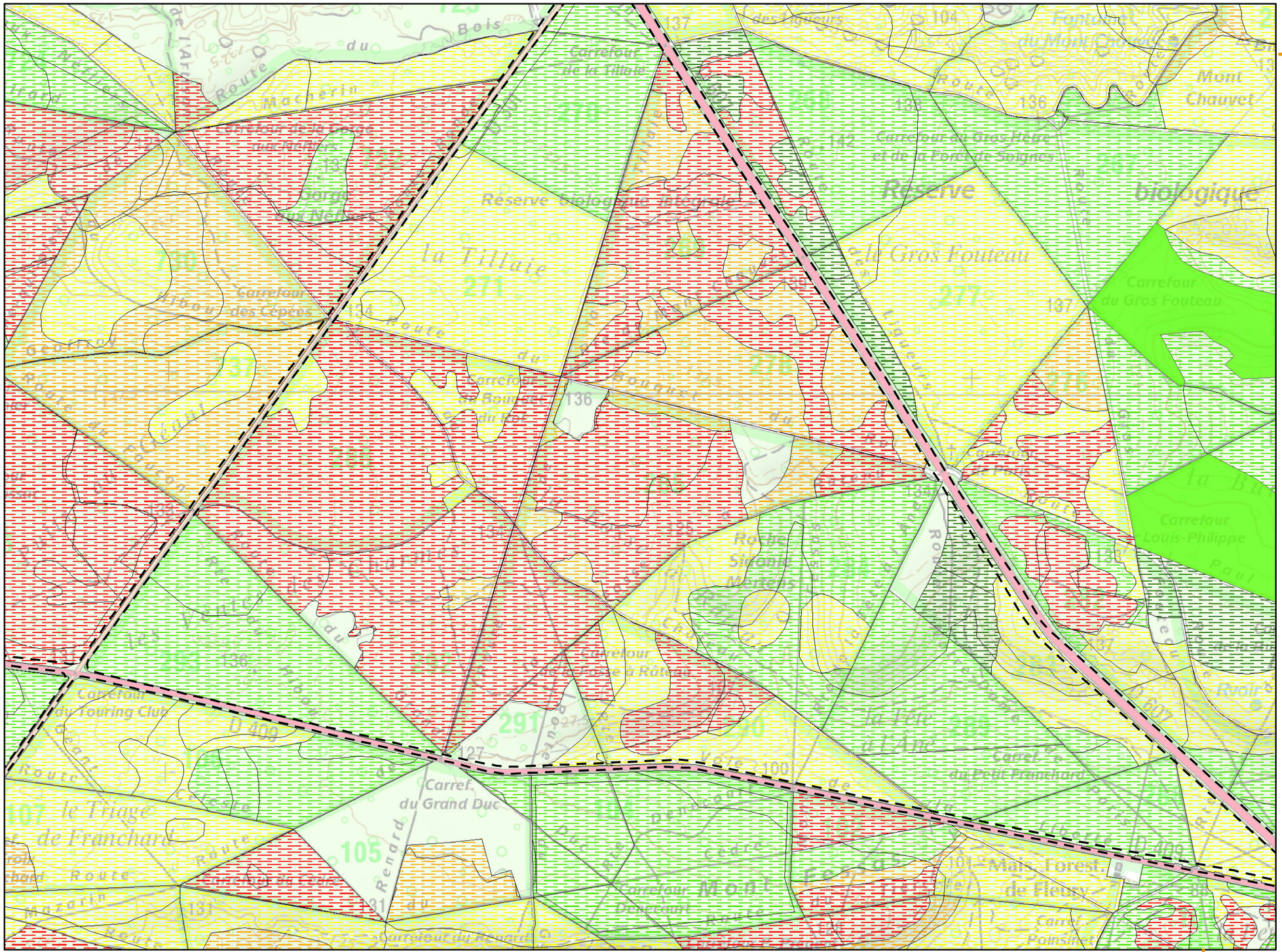
Carrefour de la Tillaie
Carrefour des Cèpes
Carrefour du Bouquet
Carrefour du Grand Duc
Carrefour du Gros Fouteau
Carrefour du Gros Hêtre et de la Fontaine de Soignes
Carrefour du Mont Chauvet
Carrefour du Touring Club
Carrefour Louis-Philippe
Carrefour Paul
Carref. du Petit Franchard
Carrefour Provençal
Carrefour Renard
Carrefour Rond de la Reine
Carrefour Rond de la Tillaie
Carrefour Rond des Fougères à Ratton
Carrefour Rond du Mont Chauvet
Carrefour Rond Pierre Turpin
Carrefour Rond Pierre Turpin
Carrefour Rond Pierre Turpin

Cartographie des habitats Natura 2000 du Pic mar

Direction Départementale des Territoires de Seine-et-Marne

Mise en œuvre du document d'objectifs des sites Natura 2000 Massif de Fontainebleau (ZSC FR1100795 et ZPS R1110795)

Liberté • Égalité • Fraternité
RÉPUBLIQUE FRANÇAISE
PRÉFÈTE DE SEINE-ET-MARNE
Direction Départementale des Territoires

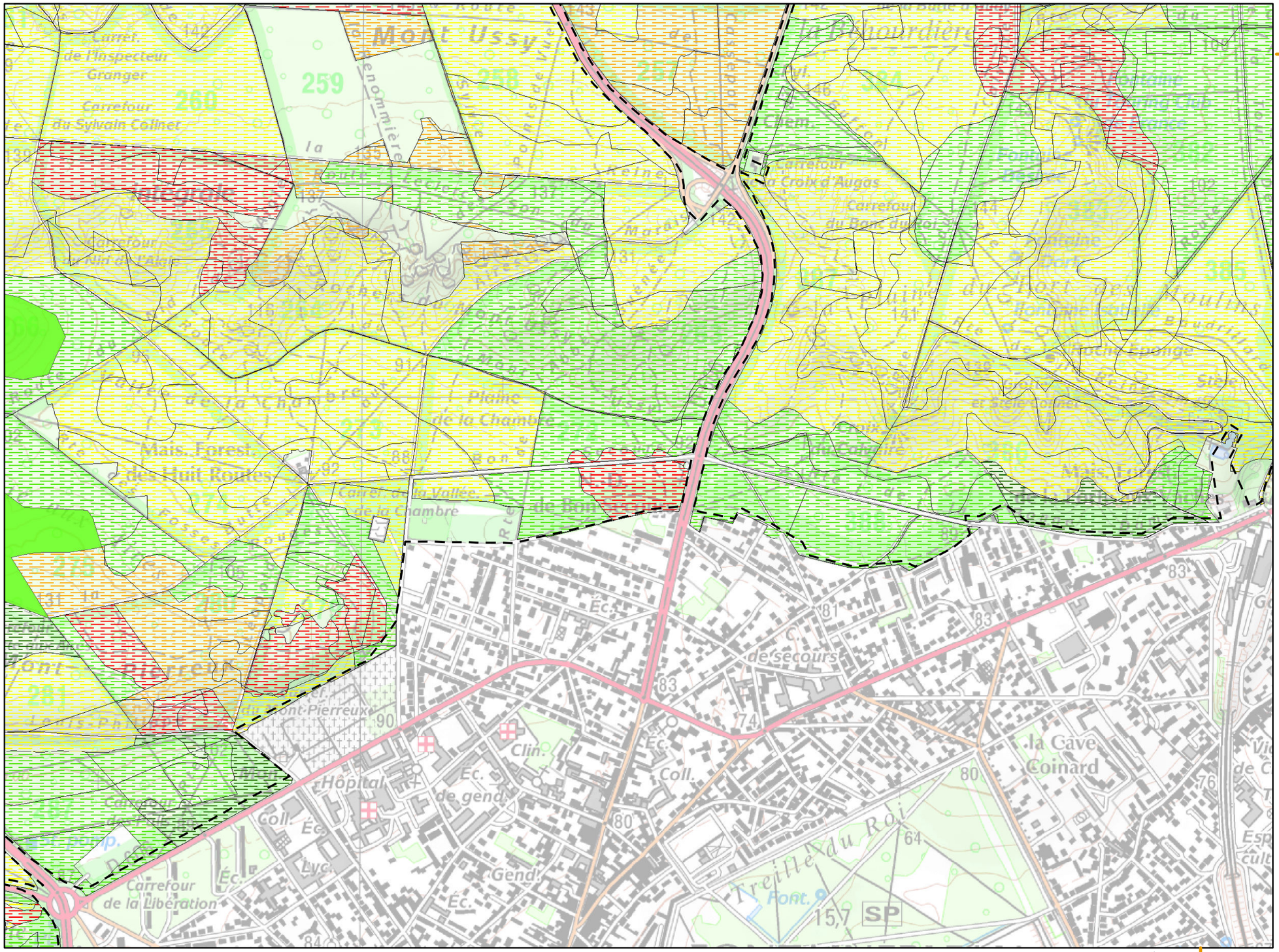

Planche n° 26

Légende :

Aire d'étude (périmètre ZSC/ZPS)

Habitats potentiels *

Etat de conservation

- TRES BON
- BON
- MOYEN
- MAUVAIS
- TRES MAUVAIS

Habitats avérés **

* espèce du cortège des milieux forestiers secs

** voir légende en page annexe

			1					
			2	3				
			4	5	6	7		
			8	9	10	11	12	
	13	14	15	16	17	18	19	
20	21	22	23	24	25	26	27	28
	29	30	31	32	33	34	35	36
	37	38	39	40	41	42	43	44
	45	46	47	48	49	50	51	52	53
	54	55		56	57	58	59	60	
	61	62	63	64	65				
			66	67	68				
			69	70	71	72			
					73				

Localisation

Sources : ©IGN, Scan25® - ©CBNBP, Habitats - ©DRIEE, Zonages du patrimoine naturel
Cartographie : Biotope, 2013

0 100 200 400 Mètres

Office National des Forêts

Conservatoire Botanique National BASSIN PARISIEN

NATURA 2000

N W E S

Cartographie des habitats Natura 2000 du Pic mar

Direction Départementale des Territoires de Seine-et-Marne

Mise en œuvre du document d'objectifs des sites Natura 2000 Massif de Fontainebleau (ZSC FR1100795 et ZPS R1110795)

Liberté • Égalité • Fraternité
RÉPUBLIQUE FRANÇAISE
PRÉFÈTE DE SEINE-ET-MARNE
Direction Départementale des Territoires

Planche n° 27

Légende :

Aire d'étude (périmètre ZSC/ZPS)

Habitats potentiels *

Etat de conservation

- TRES BON
- BON
- MOYEN
- MAUVAIS
- TRES MAUVAIS

Habitats avérés **

* espèce du cortège des milieux forestiers secs

** voir légende en page annexe

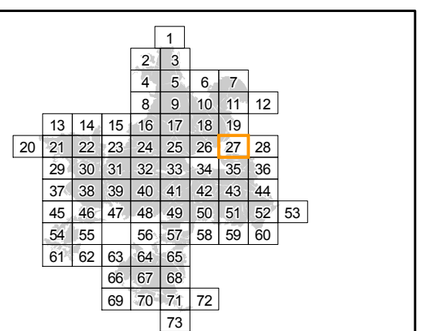

Localisation

Sources : ©IGN, Scan25® - ©CBNBP, Habitats - ©DRIEE, Zonages du patrimoine naturel
Cartographie : Biotope, 2013

0 100 200 400 Mètres

Office National des Forêts

Conservatoire Botanique National BASSIN PARISIEN

NATURA 2000

Cartographie des habitats Natura 2000 du Pic mar

Direction Départementale des Territoires de Seine-et-Marne

Mise en œuvre du document d'objectifs des sites Natura 2000 Massif de Fontainebleau (ZSC FR1100795 et ZPS R1110795)

Liberté • Égalité • Fraternité
RÉPUBLIQUE FRANÇAISE
PRÉFÈTE DE SEINE-ET-MARNE
Direction Départementale des Territoires

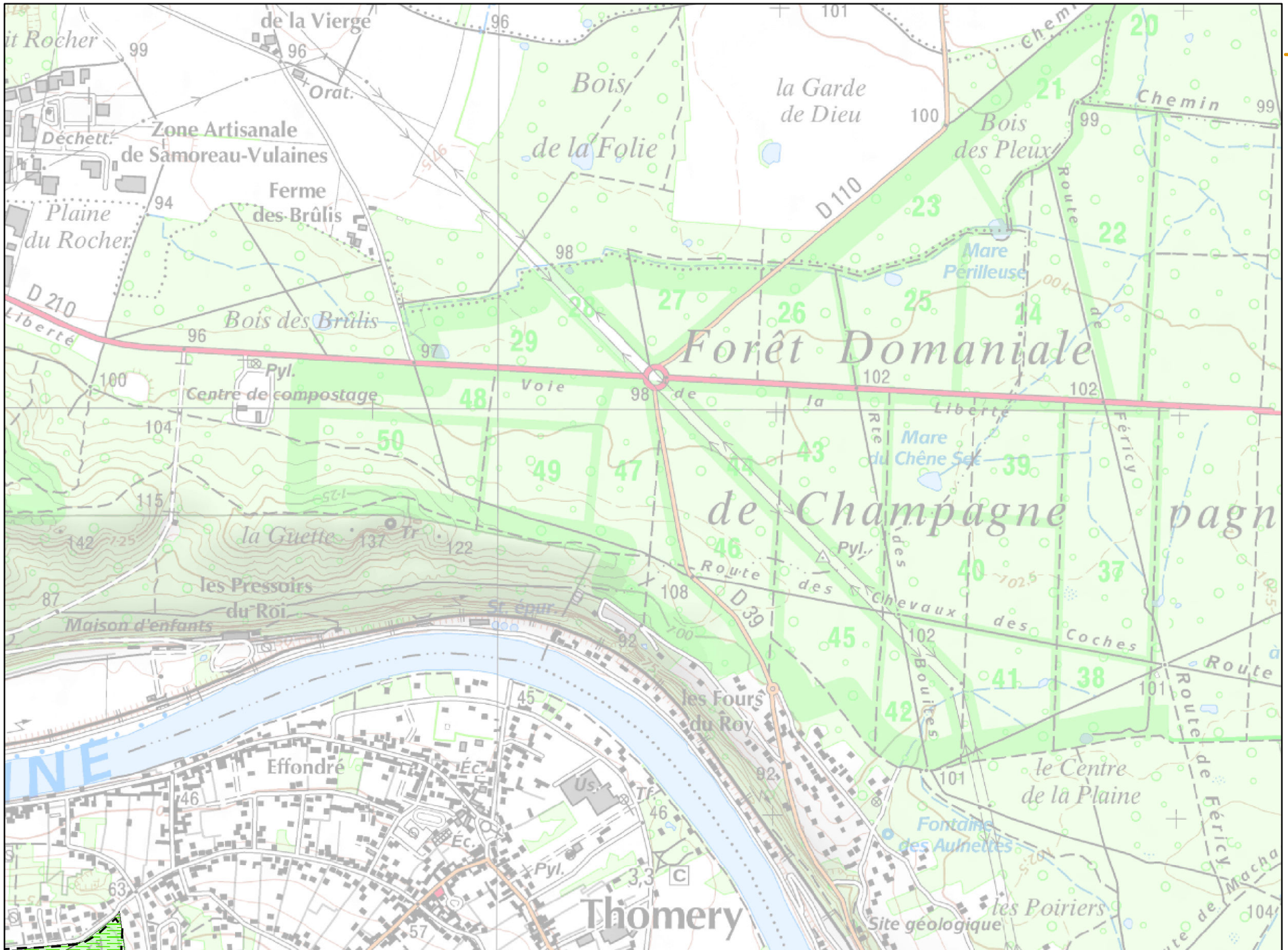

Planche n° 28

Légende :

Aire d'étude (périmètre ZSC/ZPS)

Habitats potentiels *

Etat de conservation

- TRES BON
- BON
- MOYEN
- MAUVAIS
- TRES MAUVAIS

Habitats avérés **

* espèce du cortège des milieux forestiers secs

** voir légende en page annexe

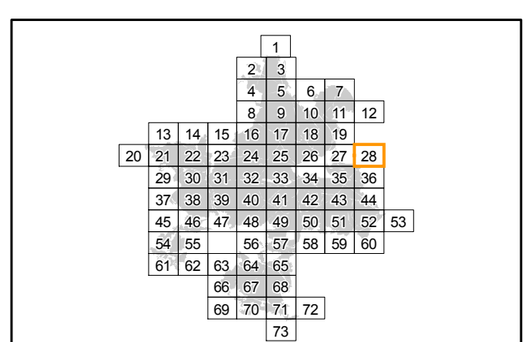

Localisation

Sources : ©IGN, Scan25® - ©CBNBP, Habitats - ©DRIEE, Zonages du patrimoine naturel
Cartographie : Biotope, 2013

0 100 200 400 Mètres

Office National des Forêts

Conservatoire Botanique National BASSIN PARISIEN

NATURA 2000

Cartographie des habitats Natura 2000 du Pic mar

Direction Départementale des Territoires de Seine-et-Marne

Mise en œuvre du document d'objectifs des sites Natura 2000 Massif de Fontainebleau (ZSC FR1100795 et ZPS R1110795)

Liberté • Égalité • Fraternité
RÉPUBLIQUE FRANÇAISE
PRÉFÈTE DE SEINE-ET-MARNE
Direction Départementale des Territoires

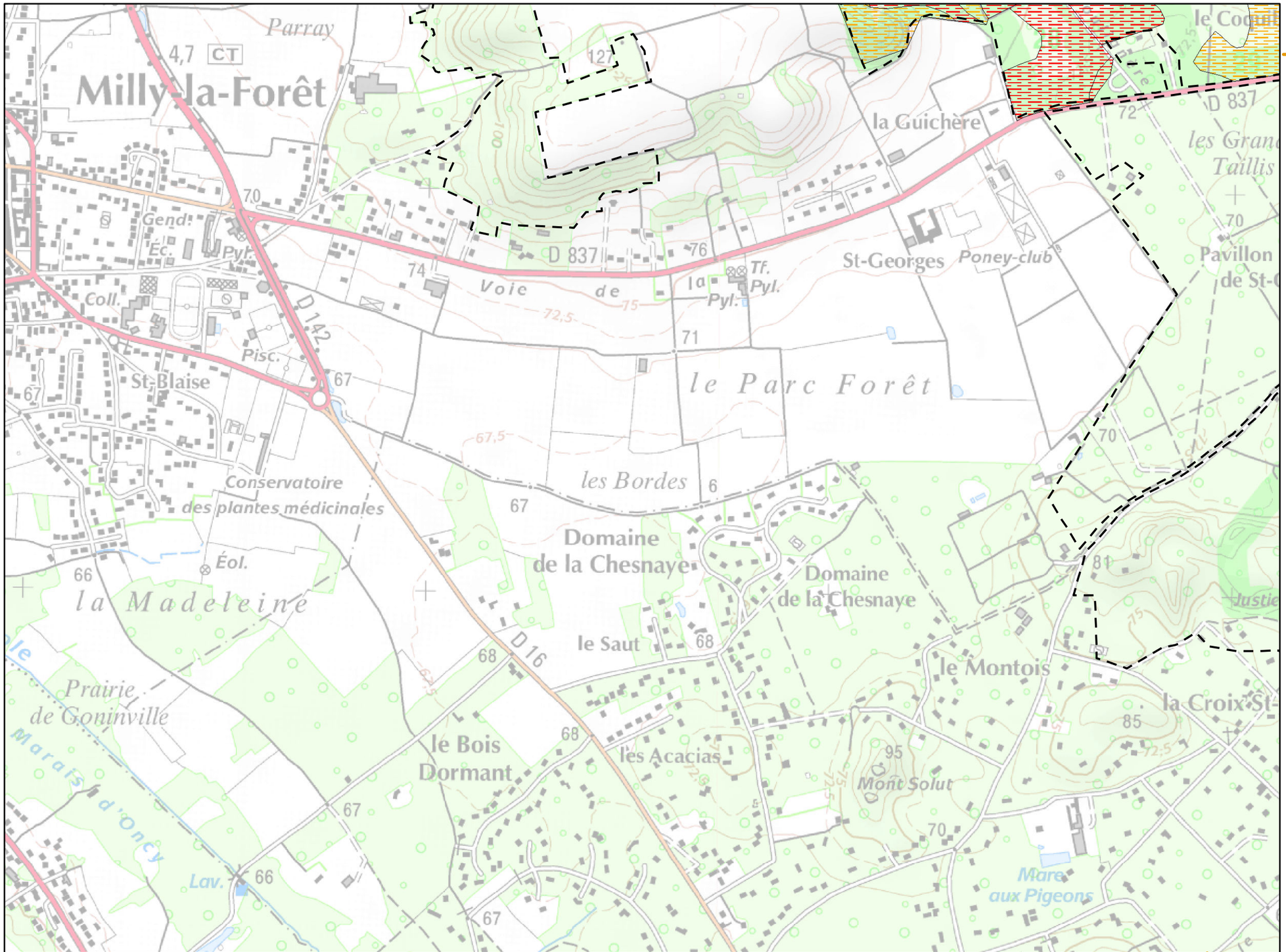

Planche n° 29

Légende :

Aire d'étude (périmètre ZSC/ZPS)

Habitats potentiels *

Etat de conservation

- TRES BON
- BON
- MOYEN
- MAUVAIS
- TRES MAUVAIS

Habitats avérés **

* espèce du cortège des milieux forestiers secs

** voir légende en page annexe

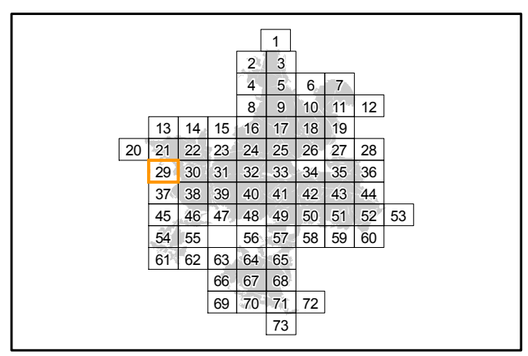

Localisation

Sources : ©IGN, Scan25® - ©CBNBP, Habitats - ©DRIEE, Zonages du patrimoine naturel
Cartographie : Biotope, 2013

0 100 200 400 Mètres

Office National des Forêts

Conservatoire Botanique National BASSIN PARISIEN

NATURA 2000

N W E S

Cartographie des habitats Natura 2000 du Pic mar

Direction Départementale des Territoires de Seine-et-Marne

Mise en œuvre du document d'objectifs des sites Natura 2000 Massif de Fontainebleau (ZSC FR1100795 et ZPS R1110795)

Liberté • Égalité • Fraternité
RÉPUBLIQUE FRANÇAISE
PRÉFÈTE DE SEINE-ET-MARNE
Direction Départementale des Territoires

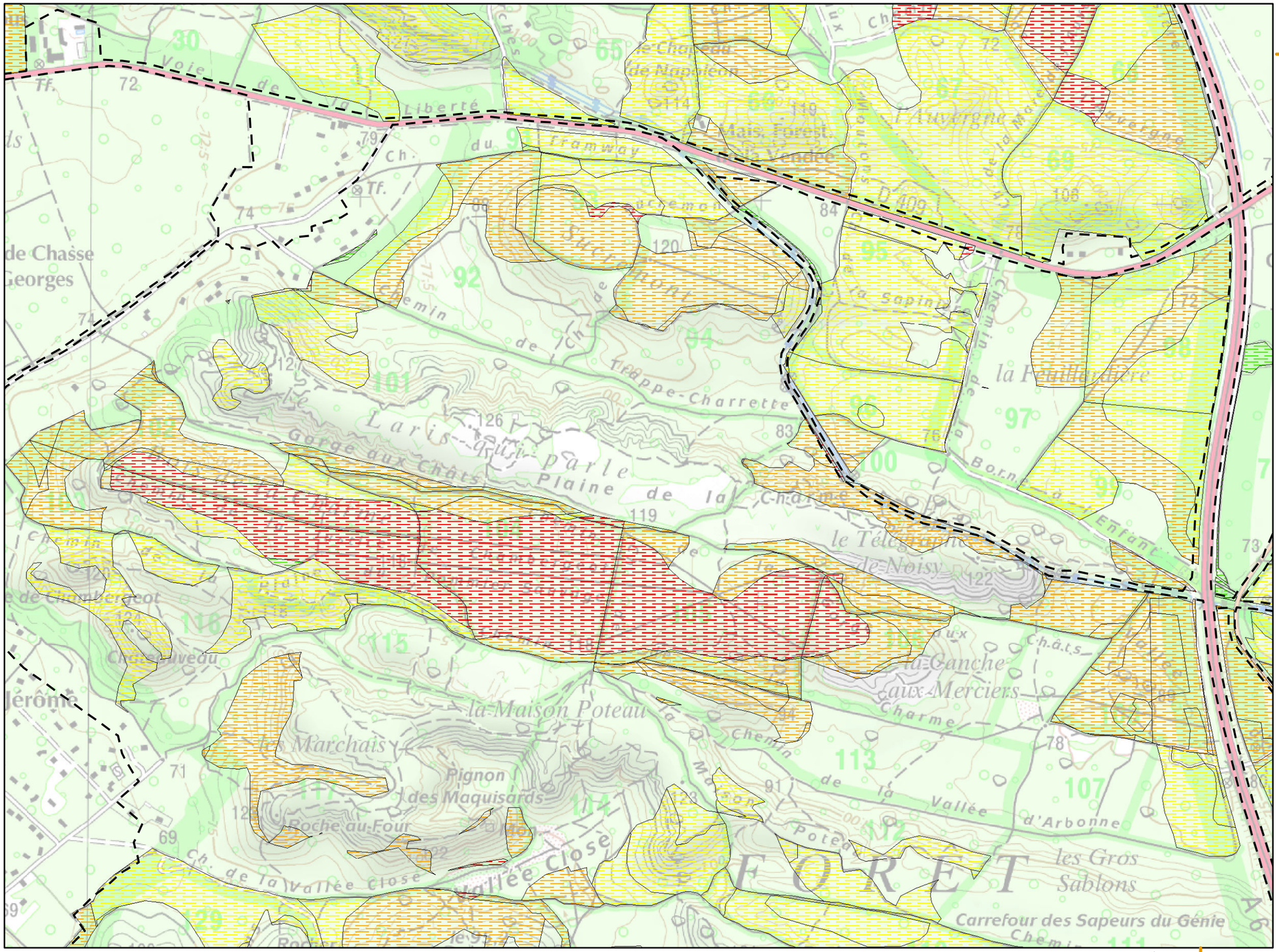

Planche n° 30

Légende :

Aire d'étude (périmètre ZSC/ZPS)

Habitats potentiels *

Etat de conservation

- TRES BON
- BON
- MOYEN
- MAUVAIS
- TRES MAUVAIS

Habitats avérés **

* espèce du cortège des milieux forestiers secs

** voir légende en page annexe

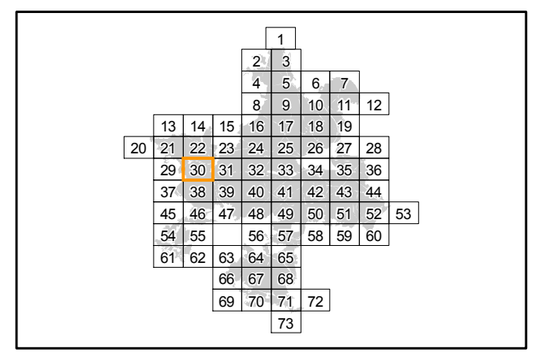

Localisation

Sources : ©IGN, Scan25® - ©CBNBP, Habitats - ©DRIEE, Zonages du patrimoine naturel
Cartographie : Biotope, 2013

0 100 200 400 Mètres

Office National des Forêts

Conservatoire Botanique National BASSIN PARISIEN

NATURA 2000

N W E S

Cartographie des habitats Natura 2000 du Pic mar

Direction Départementale des Territoires de Seine-et-Marne

Mise en œuvre du document d'objectifs des sites Natura 2000 Massif de Fontainebleau (ZSC FR1100795 et ZPS R1110795)

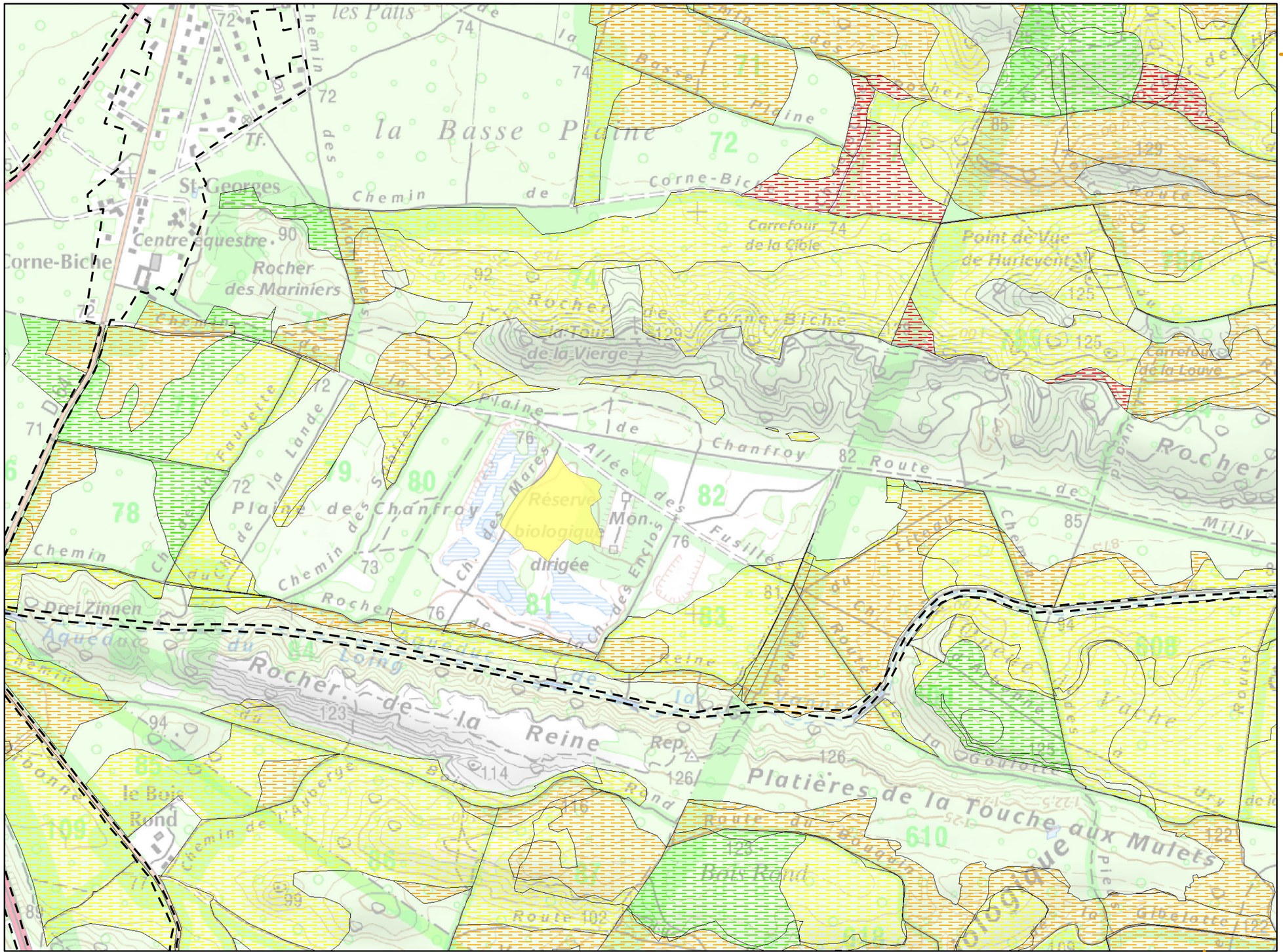

Planche n° 31

Légende :

Aire d'étude (périmètre ZSC/ZPS)

Habitats potentiels *

Etat de conservation

- TRES BON
- BON
- MOYEN
- MAUVAIS
- TRES MAUVAIS

Habitats avérés **

* espèce du cortège des milieux forestiers secs

** voir légende en page annexe

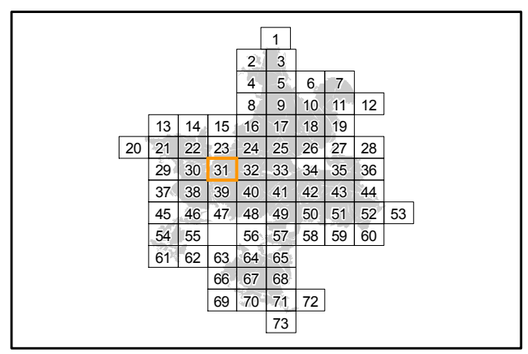

Localisation

Sources : ©IGN, Scan25® - ©CBNBP, Habitats - ©DRIEE, Zonages du patrimoine naturel
Cartographie : Biotope, 2013

0 100 200 400 Mètres

Cartographie des habitats Natura 2000 du Pic mar

Direction Départementale des Territoires de Seine-et-Marne

Mise en œuvre du document d'objectifs des sites Natura 2000 Massif de Fontainebleau (ZSC FR1100795 et ZPS R1110795)

Liberté • Égalité • Fraternité
RÉPUBLIQUE FRANÇAISE
PRÉFÈTE DE SEINE-ET-MARNE
Direction Départementale des Territoires

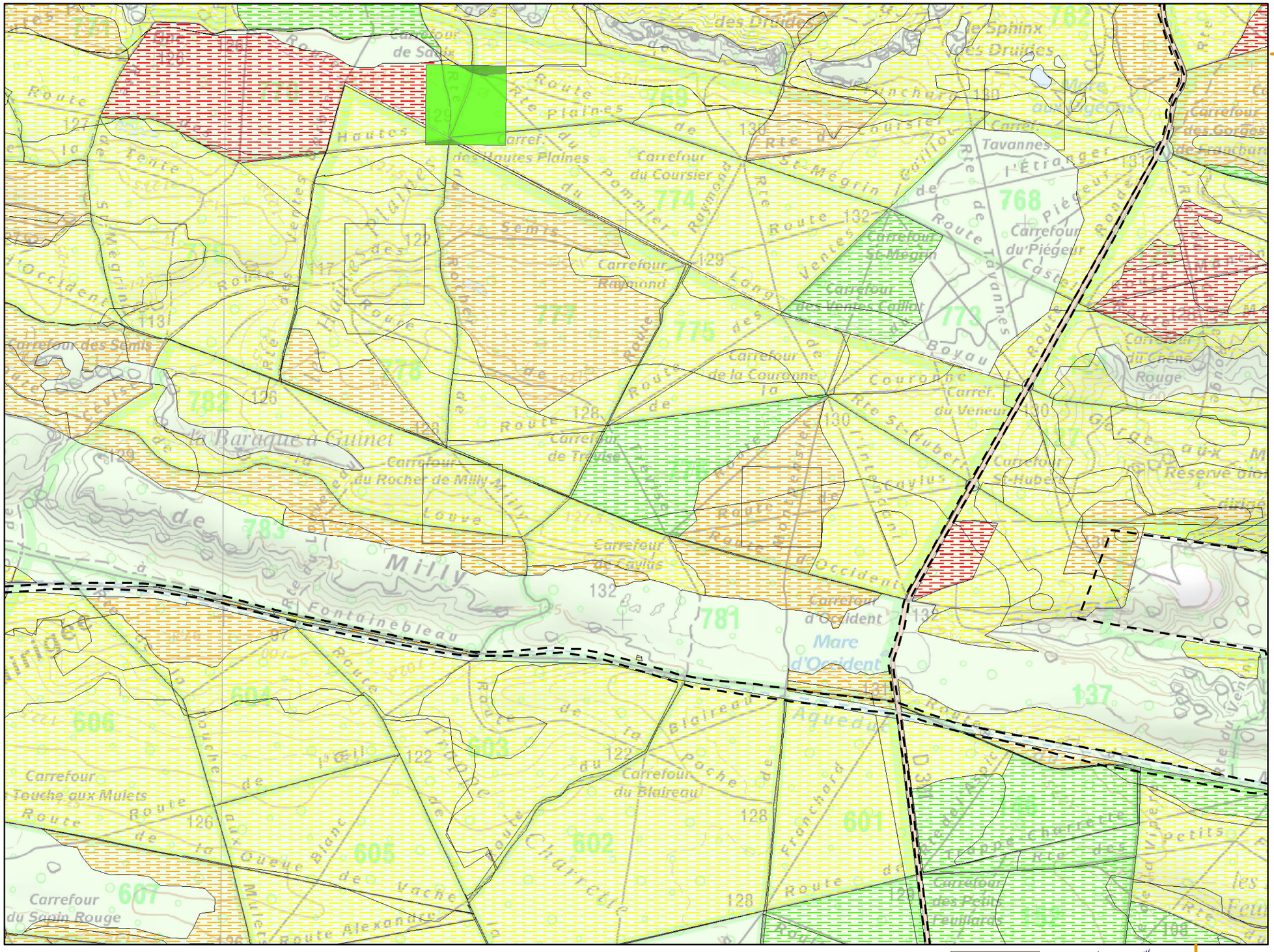

Planche n° 32

Légende :

Aire d'étude (périmètre ZSC/ZPS)

Habitats potentiels *

Etat de conservation

- TRES BON
- BON
- MOYEN
- MAUVAIS
- TRES MAUVAIS

Habitats avérés **

* espèce du cortège des milieux forestiers secs

** voir légende en page annexe

				1					
				2	3				
				4	5	6	7		
				8	9	10	11	12	
	13	14	15	16	17	18	19		
20	21	22	23	24	25	26	27	28	
	29	30	31	32	33	34	35	36	
	37	38	39	40	41	42	43	44	
	45	46	47	48	49	50	51	52	53
	54	55		56	57	58	59	60	
	61	62	63	64	65				
			66	67	68				
			69	70	71	72			
					73				

Localisation

Sources : ©IGN, Scan25® - ©CBNBP, Habitats - ©DRIEE, Zonages du patrimoine naturel
Cartographie : Biotope, 2013

0 100 200 400 Mètres

Office National des Forêts

Conservatoire Botanique National BASSIN PARISIEN

NATURA 2000

N W E S

Cartographie des habitats Natura 2000 du Pic mar

Direction Départementale des Territoires de Seine-et-Marne

Mise en œuvre du document d'objectifs des sites Natura 2000 Massif de Fontainebleau (ZSC FR1100795 et ZPS R1110795)

Liberté • Égalité • Fraternité
RÉPUBLIQUE FRANÇAISE
PRÉFÈTE DE SEINE-ET-MARNE
Direction Départementale des Territoires

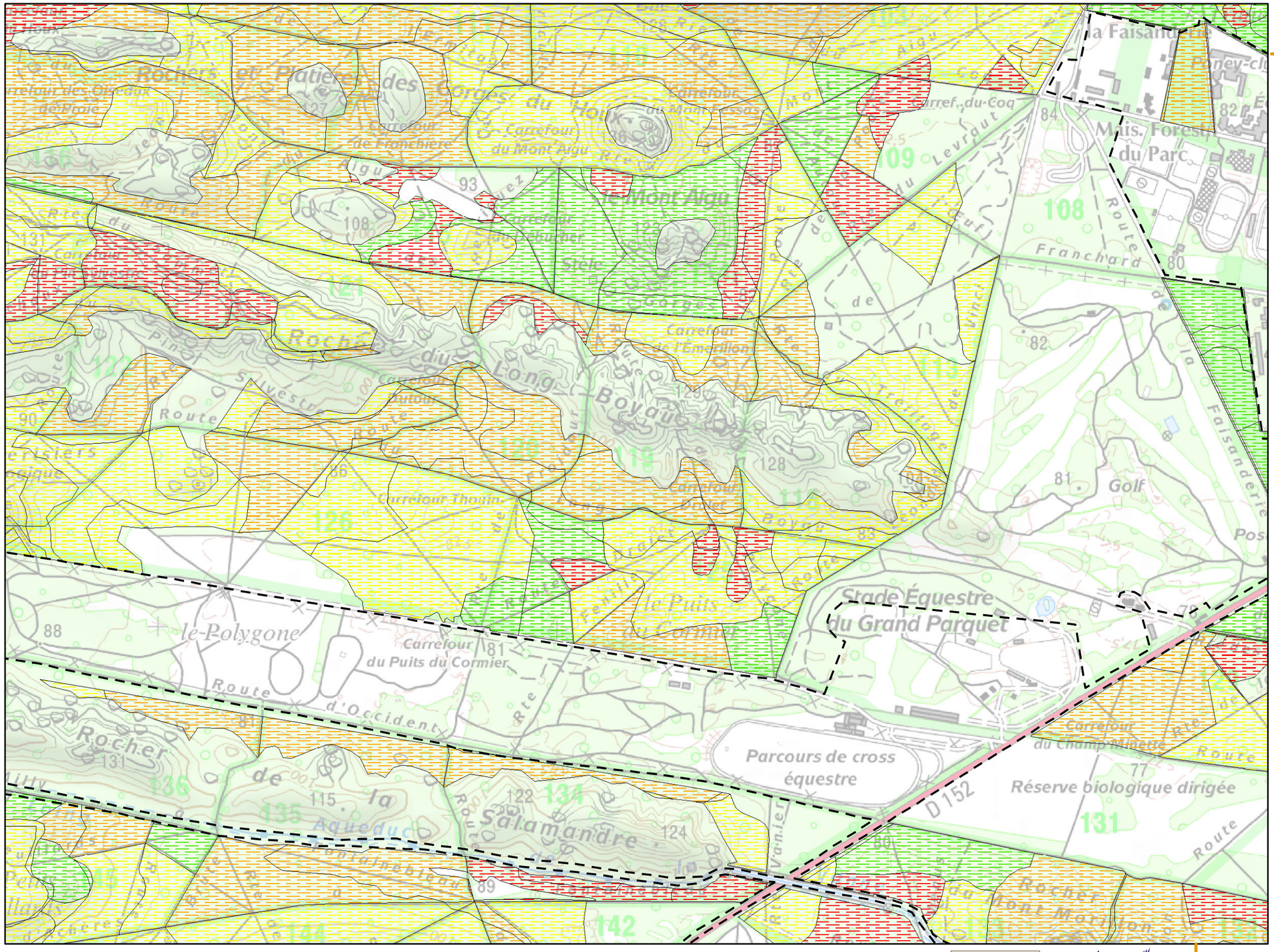

Planche n° 33

Légende :

Aire d'étude (périmètre ZSC/ZPS)

Habitats potentiels *

Etat de conservation

- TRES BON
- BON
- MOYEN
- MAUVAIS
- TRES MAUVAIS

Habitats avérés **

* espèce du cortège des milieux forestiers secs

** voir légende en page annexe

				1					
				2	3				
				4	5	6	7		
				8	9	10	11	12	
	13	14	15	16	17	18	19		
20	21	22	23	24	25	26	27	28	
	29	30	31	32	33	34	35	36	
	37	38	39	40	41	42	43	44	
	45	46	47	48	49	50	51	52	53
	54	55		56	57	58	59	60	
	61	62	63	64	65				
			66	67	68				
			69	70	71	72			
					73				

Localisation

Sources : ©IGN, Scan25® - ©CBNBP, Habitats - ©DRIEE, Zonages du patrimoine naturel
Cartographie : Biotope, 2013

0 100 200 400 Mètres

Office National des Forêts

Conservatoire Botanique National BASSIN PARISIEN

NATURA 2000

N W E S

Cartographie des habitats Natura 2000 du Pic mar

Direction Départementale des Territoires de Seine-et-Marne

Mise en œuvre du document d'objectifs des sites Natura 2000 Massif de Fontainebleau (ZSC FR1100795 et ZPS R1110795)

Liberté • Égalité • Fraternité
RÉPUBLIQUE FRANÇAISE
PRÉFÈTE DE SEINE-ET-MARNE
Direction Départementale des Territoires

Planche n° 34

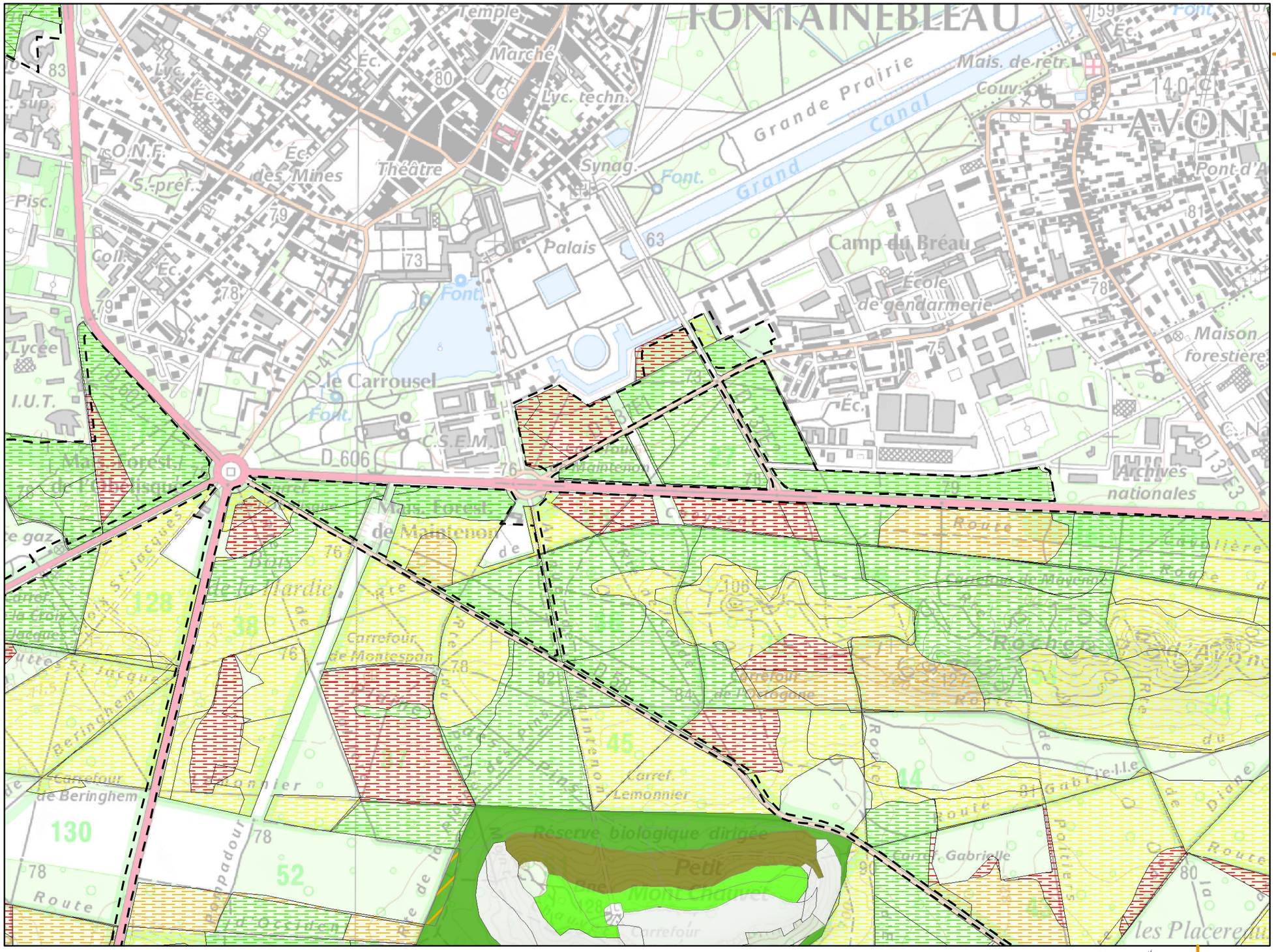
FONTAINEBLEAU
AVON
Grande Prairie
Canal
Grand
Mais. de rétr.
Couv.
Camp du Bréau
École de gendarmerie
Maison forestière
Archives nationales
Théâtre
Palais
Synag.
Lyc. techn.
Marché
Temple
Ec. des Mines
O.N.F.
S.-préf.
Lycée
I.U.T.
Pisc.
le Carrousel
C.S.E.M.
D 606
D-417
Mare Forest
de Maintenon
Carrefour de Montespan
Carrefour de Beringhem
Carrefour Lemonnier
Carrefour Gabrielle
Réserve biologique dirigée
Petit
Mont Chauvet
Route de Bellevue
Route de Bellecroix
Route de Gabrielle
Route de Maintenon
Route de Montespan
Route de Beringhem
Route de Bellecroix
Route de Bellevue

Cartographie des habitats Natura 2000 du Pic mar

Direction Départementale des Territoires de Seine-et-Marne

Mise en œuvre du document d'objectifs des sites Natura 2000 Massif de Fontainebleau (ZSC FR1100795 et ZPS R1110795)

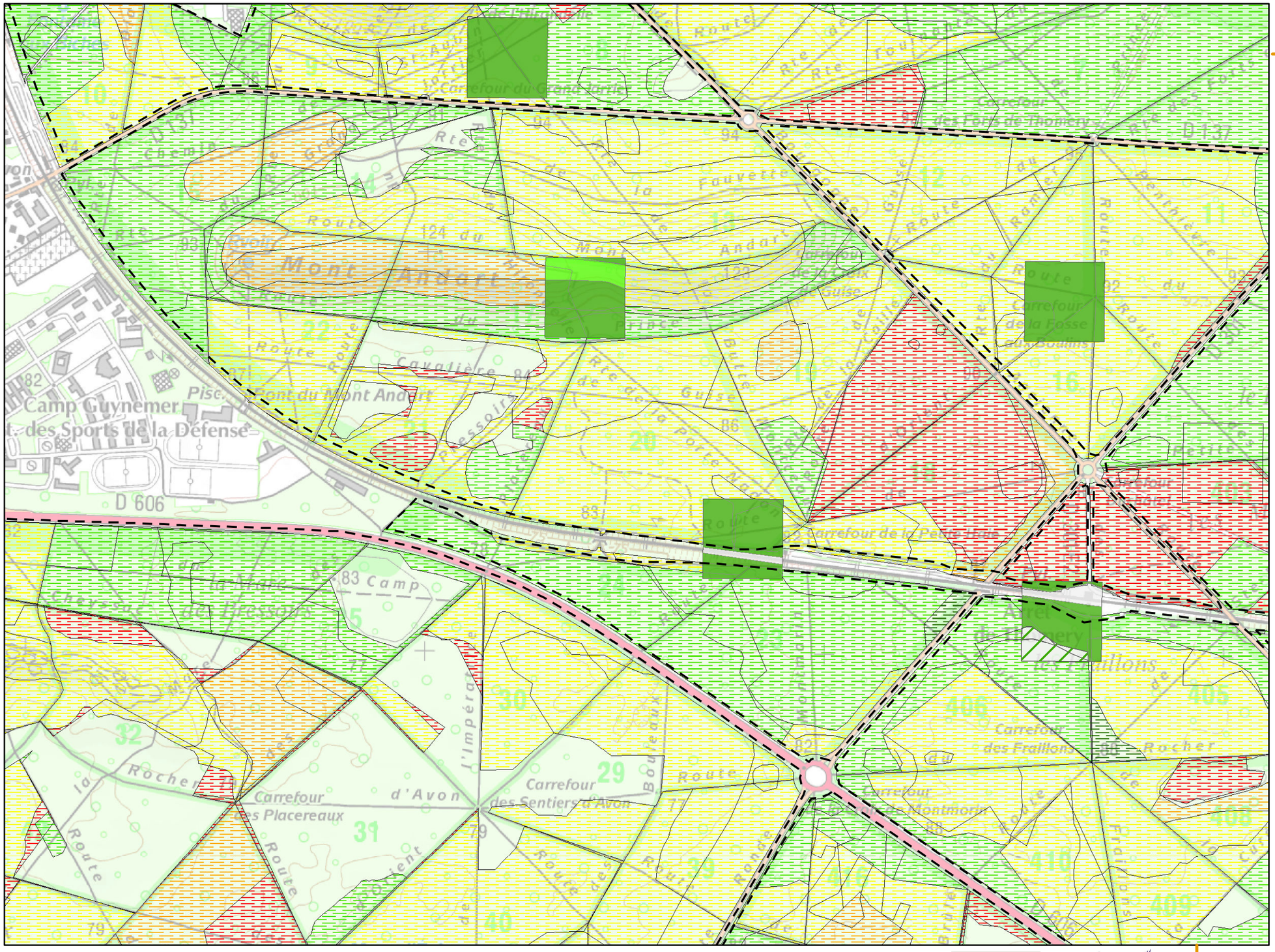

Planche n° 35

Légende :

Aire d'étude (périmètre ZSC/ZPS)

Habitats potentiels *

Etat de conservation

- TRES BON
- BON
- MOYEN
- MAUVAIS
- TRES MAUVAIS

Habitats avérés **

* espèce du cortège des milieux forestiers secs

** voir légende en page annexe

				1				
				2	3			
				4	5	6	7	
				8	9	10	11	12
		13	14	15	16	17	18	19
20	21	22	23	24	25	26	27	28
29	30	31	32	33	34	35	36	
37	38	39	40	41	42	43	44	
45	46	47	48	49	50	51	52	53
54	55		56	57	58	59	60	
61	62	63	64	65				
		66	67	68				
		69	70	71	72			
				73				

Localisation

Sources : ©IGN, Scan25® - ©CBNBP, Habitats - ©DRIEE, Zonages du patrimoine naturel
Cartographie : Biotope, 2013

0 100 200 400 Mètres

Cartographie des habitats Natura 2000 du Pic mar

Direction Départementale des Territoires de Seine-et-Marne

Mise en œuvre du document d'objectifs des sites Natura 2000 Massif de Fontainebleau (ZSC FR1100795 et ZPS R1110795)

Liberté • Égalité • Fraternité
RÉPUBLIQUE FRANÇAISE
PRÉFÈTE DE SEINE-ET-MARNE
Direction Départementale des Territoires

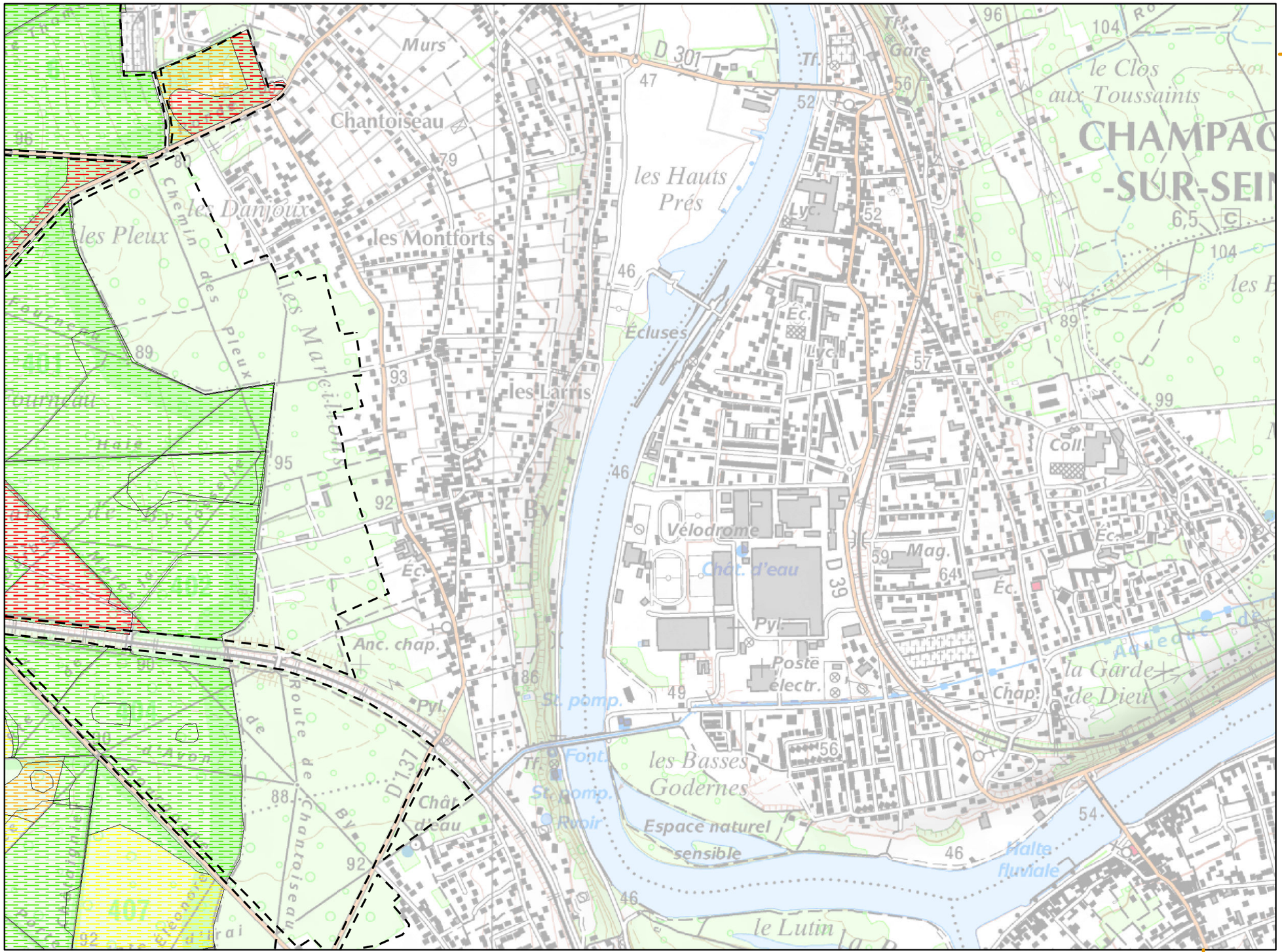

Planche n° 36

Légende :

Aire d'étude (périmètre ZSC/ZPS)

Habitats potentiels *

Etat de conservation

- TRES BON
- BON
- MOYEN
- MAUVAIS
- TRES MAUVAIS

Habitats avérés **

* espèce du cortège des milieux forestiers secs

** voir légende en page annexe

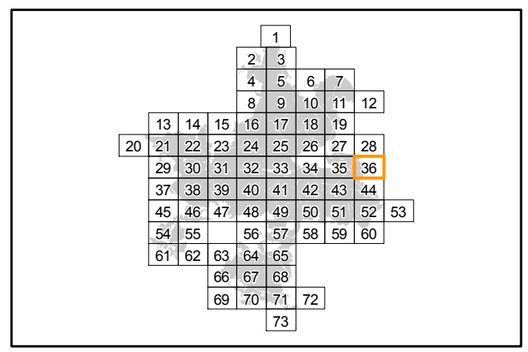

Localisation

Sources : ©IGN, Scan25® - ©CBNBP, Habitats - ©DRIEE, Zonages du patrimoine naturel
Cartographie : Biotope, 2013

0 100 200 400 Mètres

Office National des Forêts

Conservatoire Botanique National BASSIN PARISIEN

NATURA 2000

N W E S

Cartographie des habitats Natura 2000 du Pic mar

Direction Départementale des Territoires de Seine-et-Marne

Mise en œuvre du document d'objectifs des sites Natura 2000 Massif de Fontainebleau (ZSC FR1100795 et ZPS R1110795)

Liberté • Égalité • Fraternité
RÉPUBLIQUE FRANÇAISE
PRÉFÈTE DE SEINE-ET-MARNE
Direction Départementale des Territoires

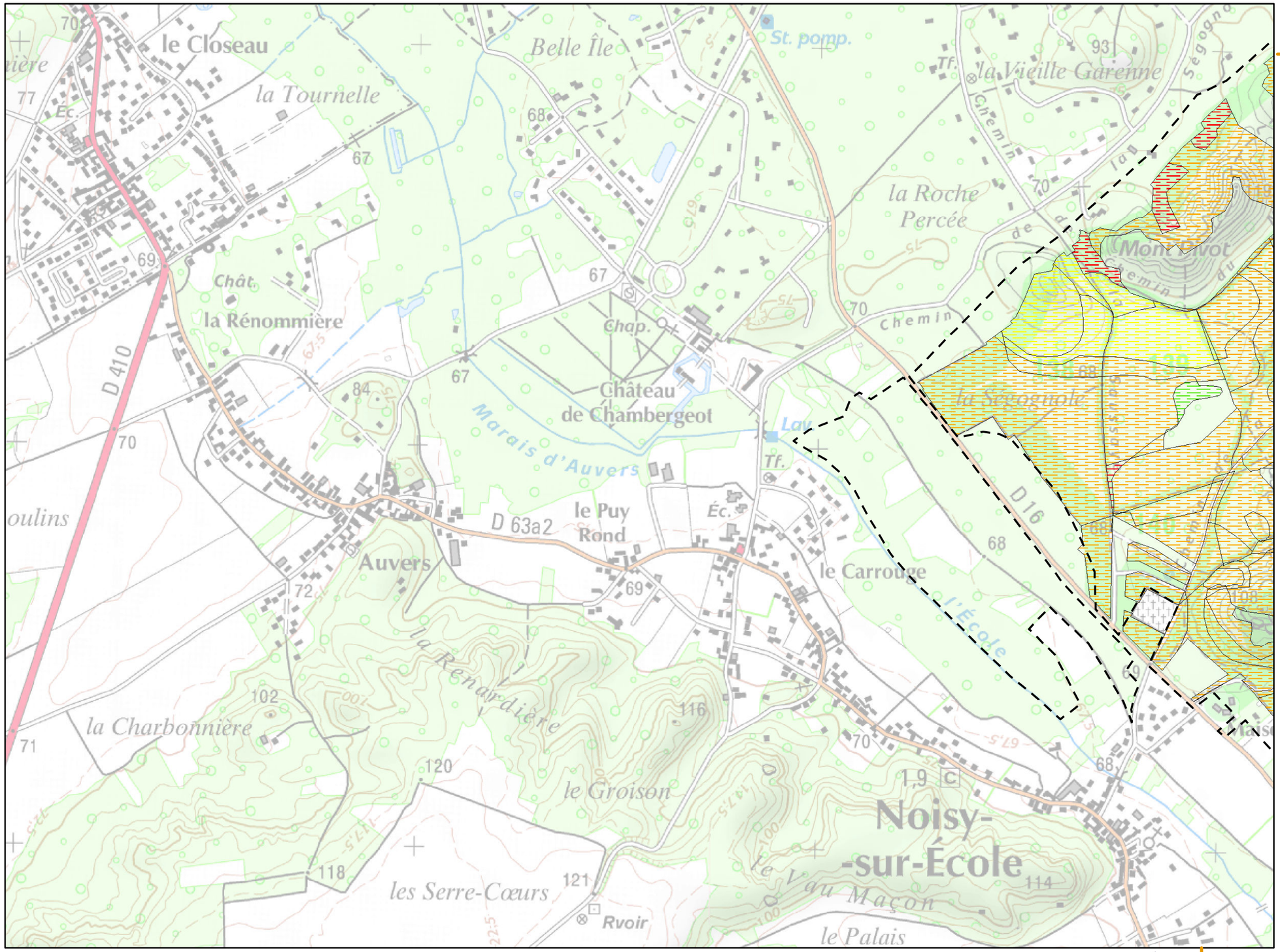

Planche n° 37

Légende :

Aire d'étude (périmètre ZSC/ZPS)

Habitats potentiels *

Etat de conservation

- TRES BON
- BON
- MOYEN
- MAUVAIS
- TRES MAUVAIS

Habitats avérés **

* espèce du cortège des milieux forestiers secs

** voir légende en page annexe

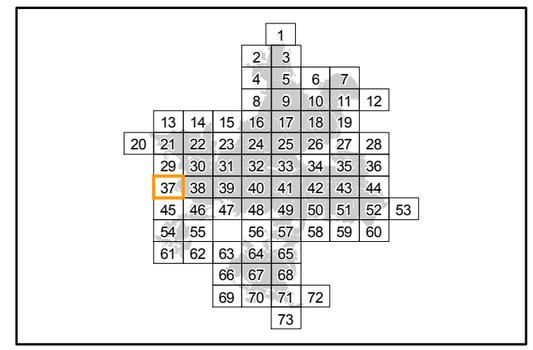

Localisation

Sources : ©IGN, Scan25® - ©CBNBP, Habitats - ©DRIEE, Zonages du patrimoine naturel
Cartographie : Biotope, 2013

0 100 200 400 Mètres

Office National des Forêts

Conservatoire Botanique National BASSIN PARISIEN

NATURA 2000

Cartographie des habitats Natura 2000 du Pic mar

Direction Départementale des Territoires de Seine-et-Marne

Mise en œuvre du document d'objectifs des sites Natura 2000 Massif de Fontainebleau (ZSC FR1100795 et ZPS R1110795)

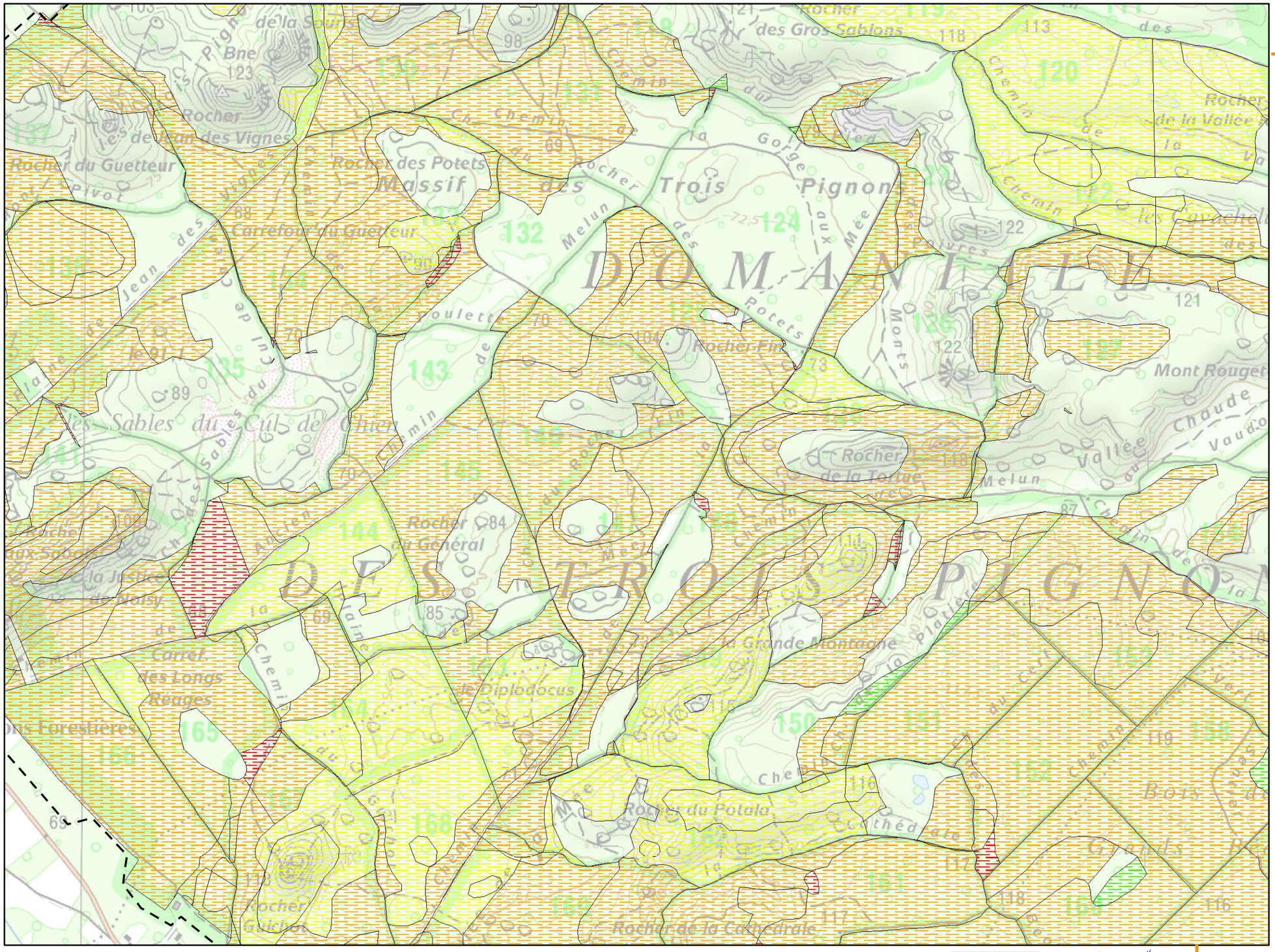
DOMANIALE
DES TROIS PIGNONS
Rocher du Guetteur
Carrefour du Guetteur
Rocher des Potets
Massif des Trois Pignons
Rocher du Général
Rocher de la Cathédrale
Rocher de la Tortue
Rocher Fin
Mont Rouget
Vallée Chaude
Sables du Cul de Chien
Carrel des Longs Rèages
Grands Bois
Chemin de la Grande Montagne
Chemin du Diplodocus
Chemin de la Justice de Boisy
Chemin de la Source
Chemin de la Gorge aux Mées
Chemin de la Mare aux Evées
Chemin de la Vallée Chaude
Chemin de la Mare aux Evées
Chemin de la Mare aux Evées
Chemin de la Mare aux Evées

Cartographie des habitats Natura 2000 du Pic mar

Direction Départementale des Territoires de Seine-et-Marne

Mise en œuvre du document d'objectifs des sites Natura 2000 Massif de Fontainebleau (ZSC FR1100795 et ZPS R1110795)

Liberté • Égalité • Fraternité
RÉPUBLIQUE FRANÇAISE
PRÉFÈTE DE SEINE-ET-MARNE
Direction Départementale des Territoires

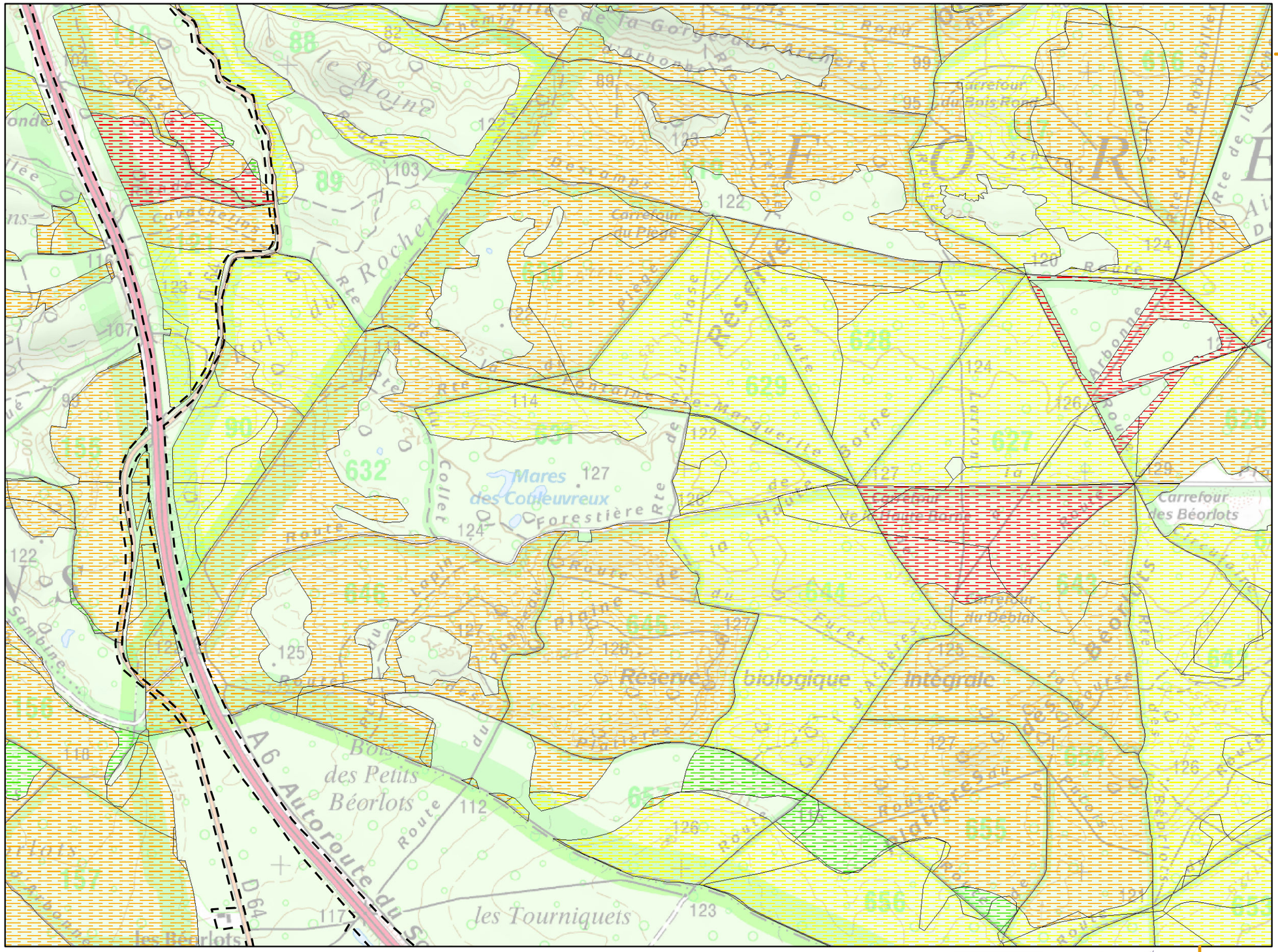

Planche n° 39

Légende :

Aire d'étude (périmètre ZSC/ZPS)

Habitats potentiels *

Etat de conservation

- TRES BON
- BON
- MOYEN
- MAUVAIS
- TRES MAUVAIS

Habitats avérés **

* espèce du cortège des milieux forestiers secs

** voir légende en page annexe

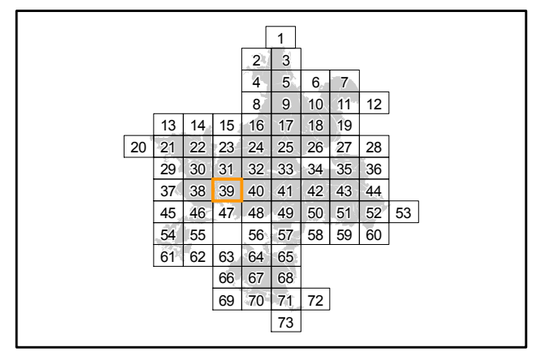

Localisation

Sources : ©IGN, Scan25® - ©CBNBP, Habitats - ©DRIEE, Zonages du patrimoine naturel
Cartographie : Biotope, 2013

0 100 200 400 Mètres

Office National des Forêts

Conservatoire Botanique National BASSIN PARISIEN

NATURA 2000

N W E S

Cartographie des habitats Natura 2000 du Pic mar

Direction Départementale des Territoires de Seine-et-Marne

Mise en œuvre du document d'objectifs des sites Natura 2000 Massif de Fontainebleau (ZSC FR1100795 et ZPS R1110795)

Liberté • Égalité • Fraternité
RÉPUBLIQUE FRANÇAISE
PRÉFÈTE DE SEINE-ET-MARNE
Direction Départementale des Territoires

Planche n° 40

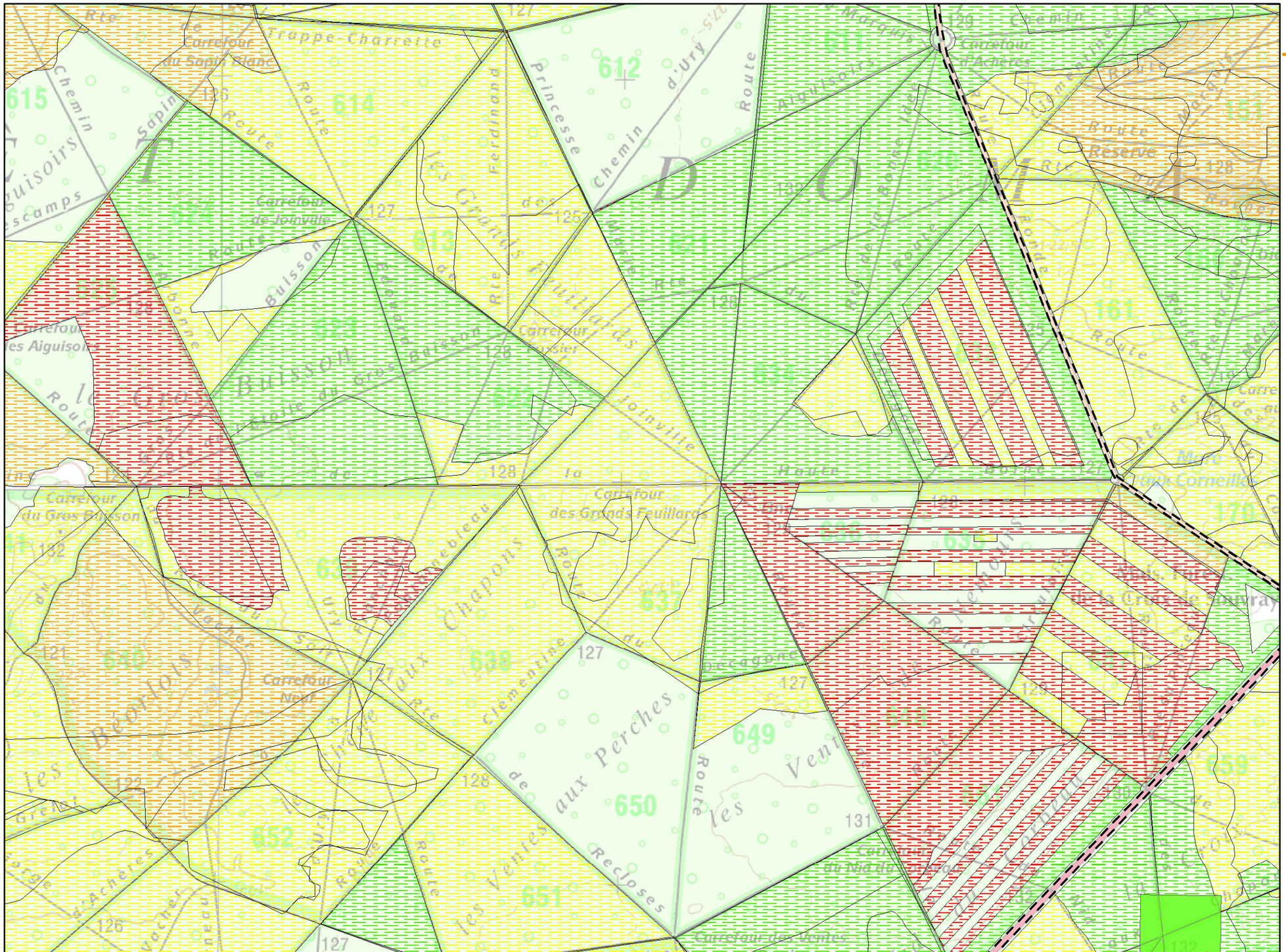
Trappe-Charrette
Carrefour au Sapin Blanc
Princesse
Chemin d'Ury
Route
Carrefour de Joinville
Carrefour des Grands Feuillards
Carrefour du Gros Buisson
Carrefour des Aiguisoirs
Carrefour Noir
Carrefour des Vaches
Carrefour du Mail du Rocher
Carrefour de la Croix de Toucray
Buissons
Chemin des Aiguisoirs
Chemin des Clémentines
Chemin des Vaches Reclises
Route des Vaches Reclises
Route les Vents
Route de la Réserve
Route de la Croix de Toucray
Route de la Carrefour
Route de la Carrefour
Route de la Carrefour

Cartographie des habitats Natura 2000 du Pic mar

Direction Départementale des Territoires de Seine-et-Marne

Mise en œuvre du document d'objectifs des sites Natura 2000 Massif de Fontainebleau (ZSC FR1100795 et ZPS R1110795)

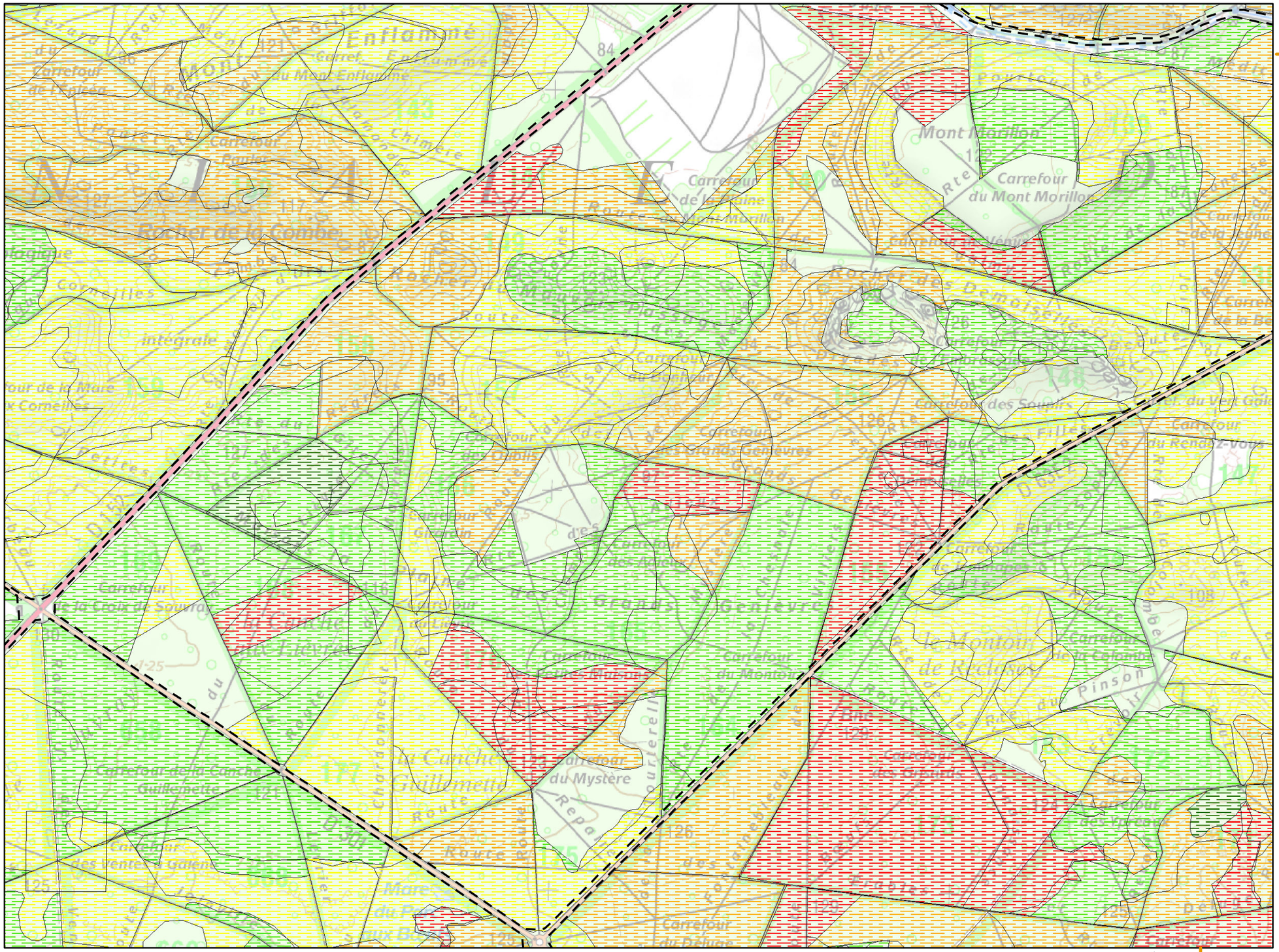

Planche n° 41

Légende :

Aire d'étude (périmètre ZSC/ZPS)

Habitats potentiels *

Etat de conservation

- TRES BON
- BON
- MOYEN
- MAUVAIS
- TRES MAUVAIS

Habitats avérés **

* espèce du cortège des milieux forestiers secs

** voir légende en page annexe

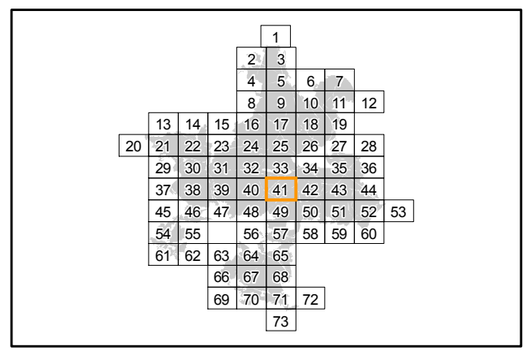

Localisation

Sources : ©IGN, Scan25® - ©CBNBP, Habitats - ©DRIEE, Zonages du patrimoine naturel
Cartographie : Biotope, 2013

0 100 200 400 Mètres

Cartographie des habitats Natura 2000 du Pic mar

Direction Départementale des Territoires de Seine-et-Marne

Mise en œuvre du document d'objectifs des sites Natura 2000 Massif de Fontainebleau (ZSC FR1100795 et ZPS R1110795)

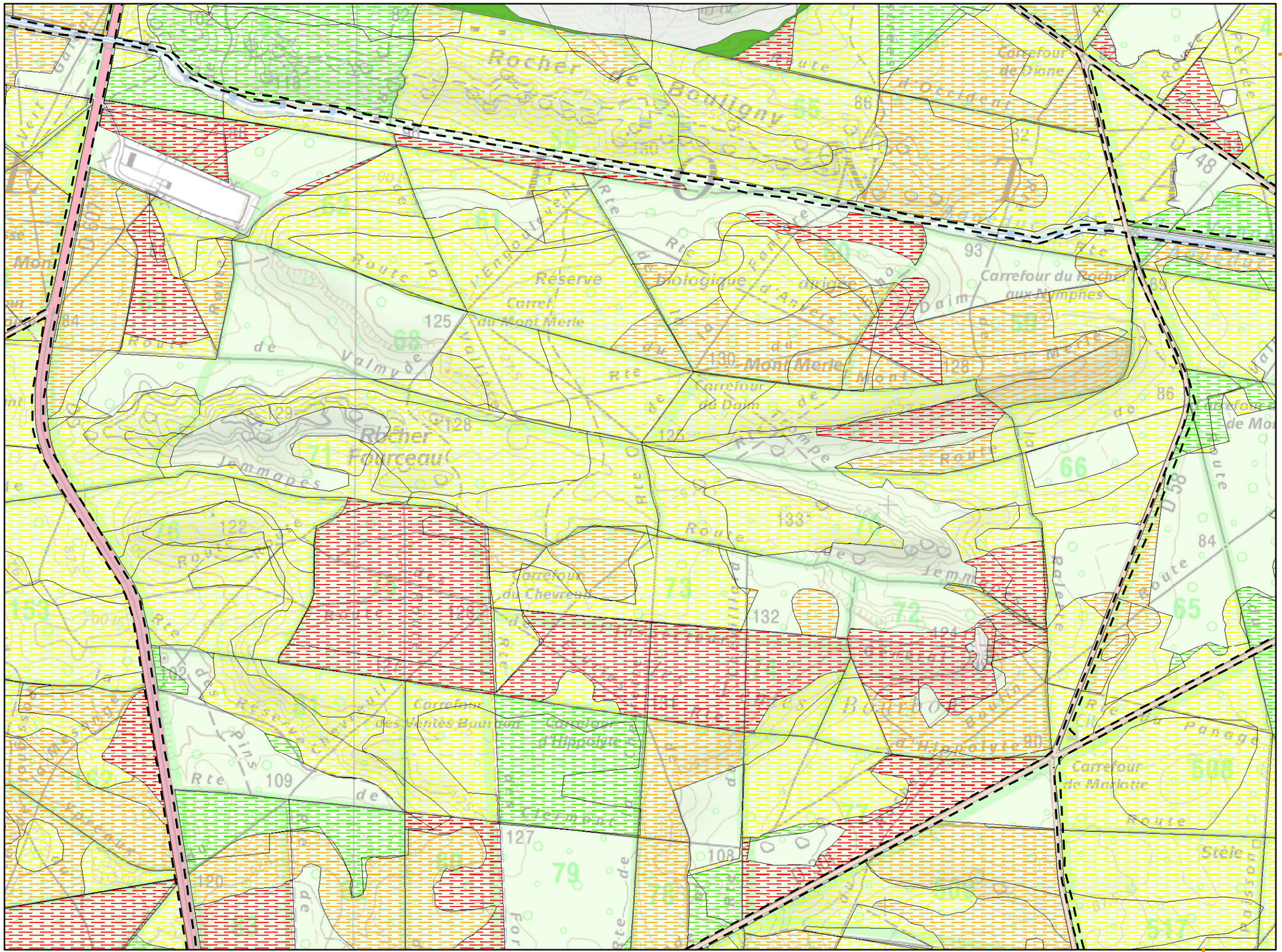

Planche n° 42

Légende :

Aire d'étude (périmètre ZSC/ZPS)

Habitats potentiels *

Etat de conservation

- TRES BON
- BON
- MOYEN
- MAUVAIS
- TRES MAUVAIS

Habitats avérés **

* espèce du cortège des milieux forestiers secs

** voir légende en page annexe

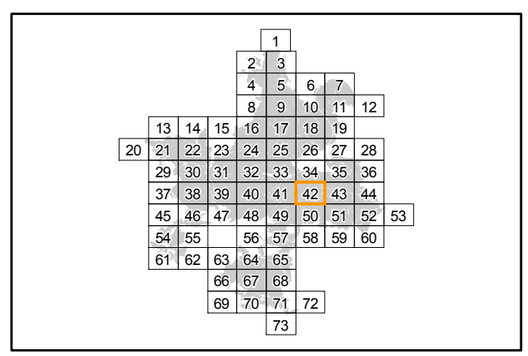

Localisation

Sources : ©IGN, Scan25® - ©CBNBP, Habitats - ©DRIEE, Zonages du patrimoine naturel
Cartographie : Biotope, 2013

0 100 200 400 Mètres

Cartographie des habitats Natura 2000 du Pic mar

Direction Départementale des Territoires de Seine-et-Marne

Mise en œuvre du document d'objectifs des sites Natura 2000 Massif de Fontainebleau (ZSC FR1100795 et ZPS R1110795)

Liberté • Égalité • Fraternité
RÉPUBLIQUE FRANÇAISE
PRÉFÈTE DE SEINE-ET-MARNE
Direction Départementale des Territoires

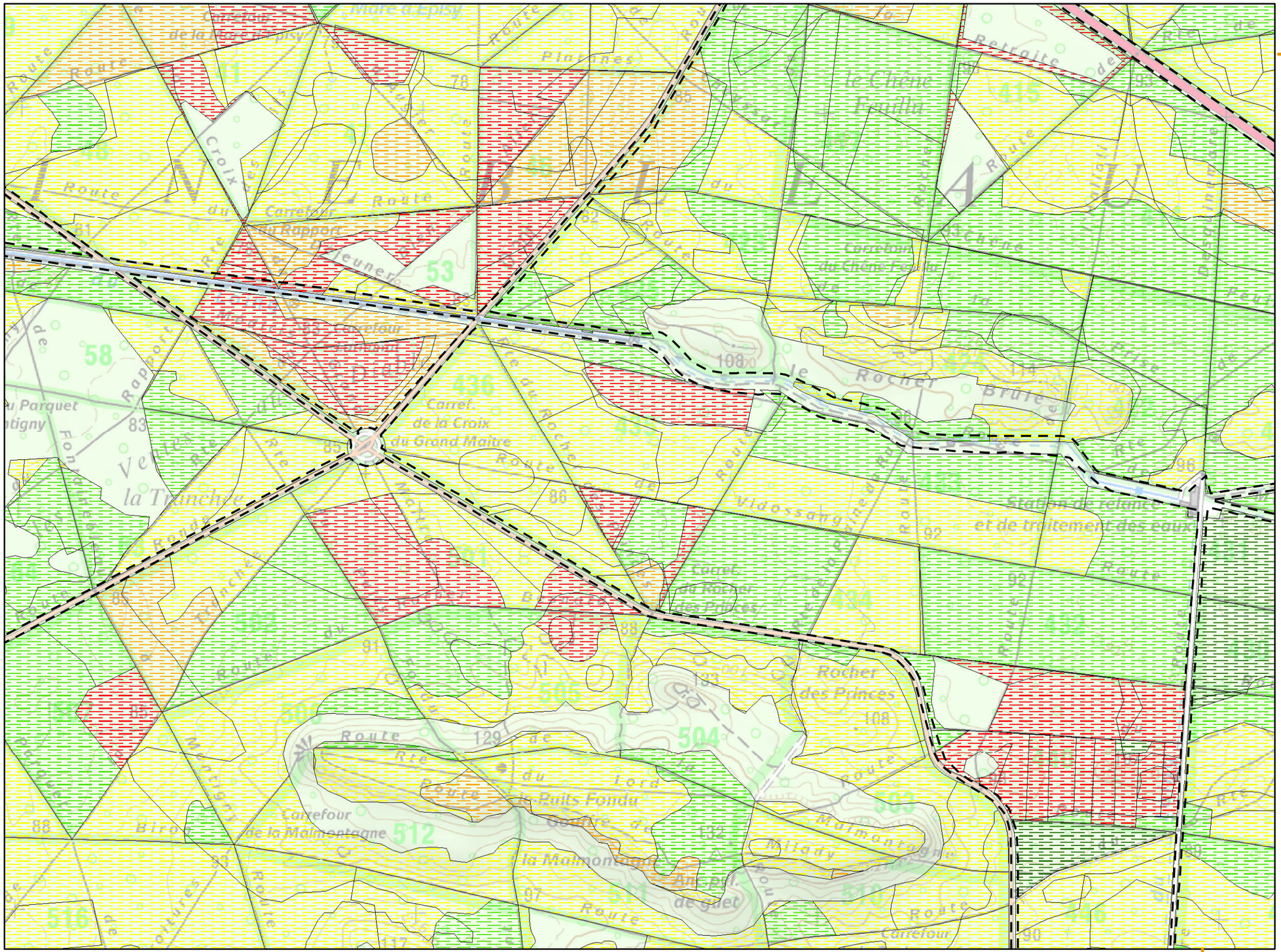

Planche n° 43

Légende :

Aire d'étude (périmètre ZSC/ZPS)

Habitats potentiels *

Etat de conservation

- TRES BON
- BON
- MOYEN
- MAUVAIS
- TRES MAUVAIS

Habitats avérés **

* espèce du cortège des milieux forestiers secs

** voir légende en page annexe

				1				
			2	3				
			4	5	6	7		
			8	9	10	11	12	
	13	14	15	16	17	18	19	
20	21	22	23	24	25	26	27	28
	29	30	31	32	33	34	35	36
	37	38	39	40	41	42	43	44
	45	46	47	48	49	50	51	52	53
	54	55		56	57	58	59	60	
	61	62	63	64	65				
			66	67	68				
			69	70	71	72			
					73				

Localisation

Sources : ©IGN, Scan25® - ©CBNBP, Habitats - ©DRIEE, Zonages du patrimoine naturel
Cartographie : Biotope, 2013

0 100 200 400 Mètres

Office National des Forêts

Conservatoire Botanique National BASSIN PARISIEN

NATURA 2000

N W E S

Cartographie des habitats Natura 2000 du Pic mar

Direction Départementale des Territoires de Seine-et-Marne

Mise en œuvre du document d'objectifs des sites Natura 2000 Massif de Fontainebleau (ZSC FR1100795 et ZPS R1110795)

Liberté • Égalité • Fraternité
RÉPUBLIQUE FRANÇAISE
PRÉFÈTE DE SEINE-ET-MARNE
Direction Départementale des Territoires

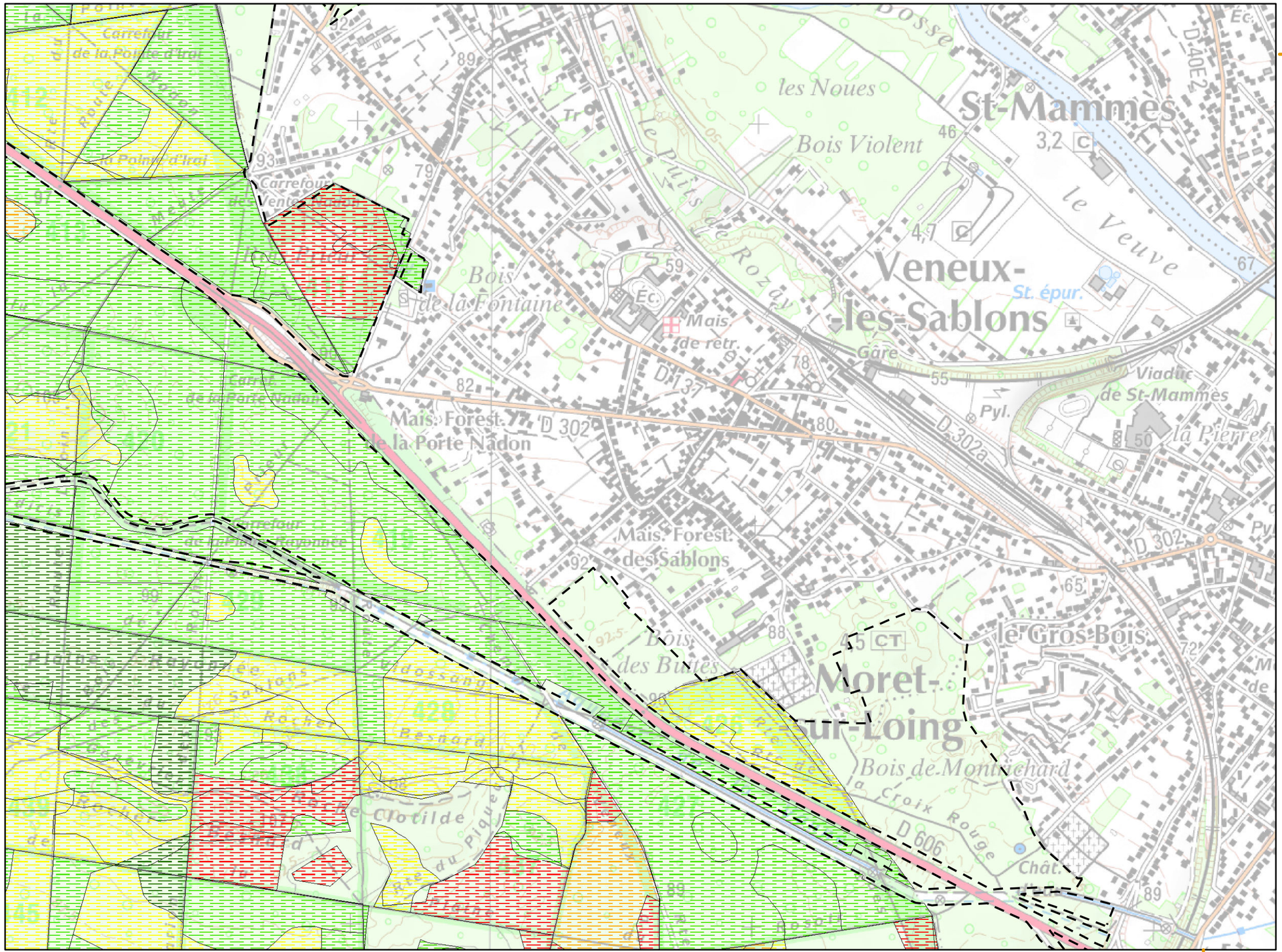

Planche n° 44

Légende :

Aire d'étude (périmètre ZSC/ZPS)

Habitats potentiels *

Etat de conservation

- TRES BON
- BON
- MOYEN
- MAUVAIS
- TRES MAUVAIS

Habitats avérés **

* espèce du cortège des milieux forestiers secs

** voir légende en page annexe

				1					
				2	3				
				4	5	6	7		
				8	9	10	11	12	
	13	14	15	16	17	18	19		
20	21	22	23	24	25	26	27	28	
	29	30	31	32	33	34	35	36	
	37	38	39	40	41	42	43	44	
	45	46	47	48	49	50	51	52	53
	54	55		56	57	58	59	60	
	61	62	63	64	65				
			66	67	68				
			69	70	71	72			
					73				

Localisation

Sources : ©IGN, Scan25® - ©CBNBP, Habitats - ©DRIEE, Zonages du patrimoine naturel
Cartographie : Biotope, 2013

0 100 200 400 Mètres

Office National des Forêts

Conservatoire Botanique National BASSIN PARISIEN

NATURA 2000

N W E S

Cartographie des habitats Natura 2000 du Pic mar

Direction Départementale des Territoires de Seine-et-Marne

Mise en œuvre du document d'objectifs des sites Natura 2000 Massif de Fontainebleau (ZSC FR1100795 et ZPS R1110795)

Liberté • Égalité • Fraternité
RÉPUBLIQUE FRANÇAISE
PRÉFÈTE DE SEINE-ET-MARNE
Direction Départementale des Territoires

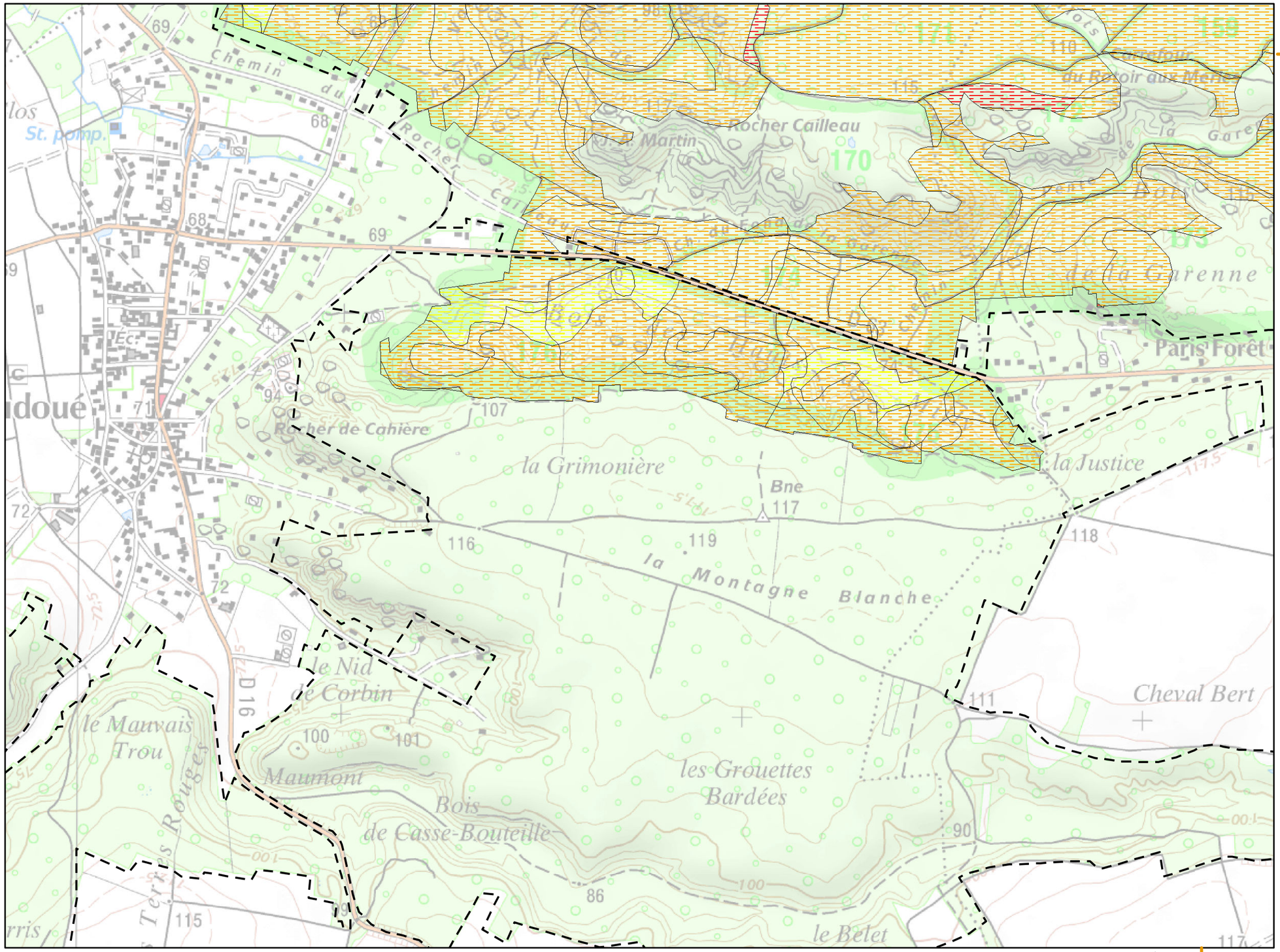

Planche n° 46

Légende :

Aire d'étude (périmètre ZSC/ZPS)

Habitats potentiels *

Etat de conservation

- TRES BON
- BON
- MOYEN
- MAUVAIS
- TRES MAUVAIS

Habitats avérés **

* espèce du cortège des milieux forestiers secs

** voir légende en page annexe

				1				
				2	3			
				4	5	6	7	
				8	9	10	11	12
		13	14	15	16	17	18	19
20	21	22	23	24	25	26	27	28
	29	30	31	32	33	34	35	36
	37	38	39	40	41	42	43	44
	45	46	47	48	49	50	51	52	53
	54	55		56	57	58	59	60	
	61	62	63	64	65				
			66	67	68				
			69	70	71	72			
					73				

Localisation

Sources : ©IGN, Scan25® - ©CBNBP, Habitats - ©DRIEE, Zonages du patrimoine naturel
Cartographie : Biotope, 2013

0 100 200 400 Mètres

Office National des Forêts

Conservatoire Botanique National BASSIN PARISIEN

NATURA 2000

N W E S

Cartographie des habitats Natura 2000 du Pic mar

Direction Départementale des Territoires de Seine-et-Marne

Mise en œuvre du document d'objectifs des sites Natura 2000 Massif de Fontainebleau (ZSC FR1100795 et ZPS R1110795)

Liberté • Égalité • Fraternité
RÉPUBLIQUE FRANÇAISE
PRÉFÈTE DE SEINE-ET-MARNE
Direction Départementale des Territoires

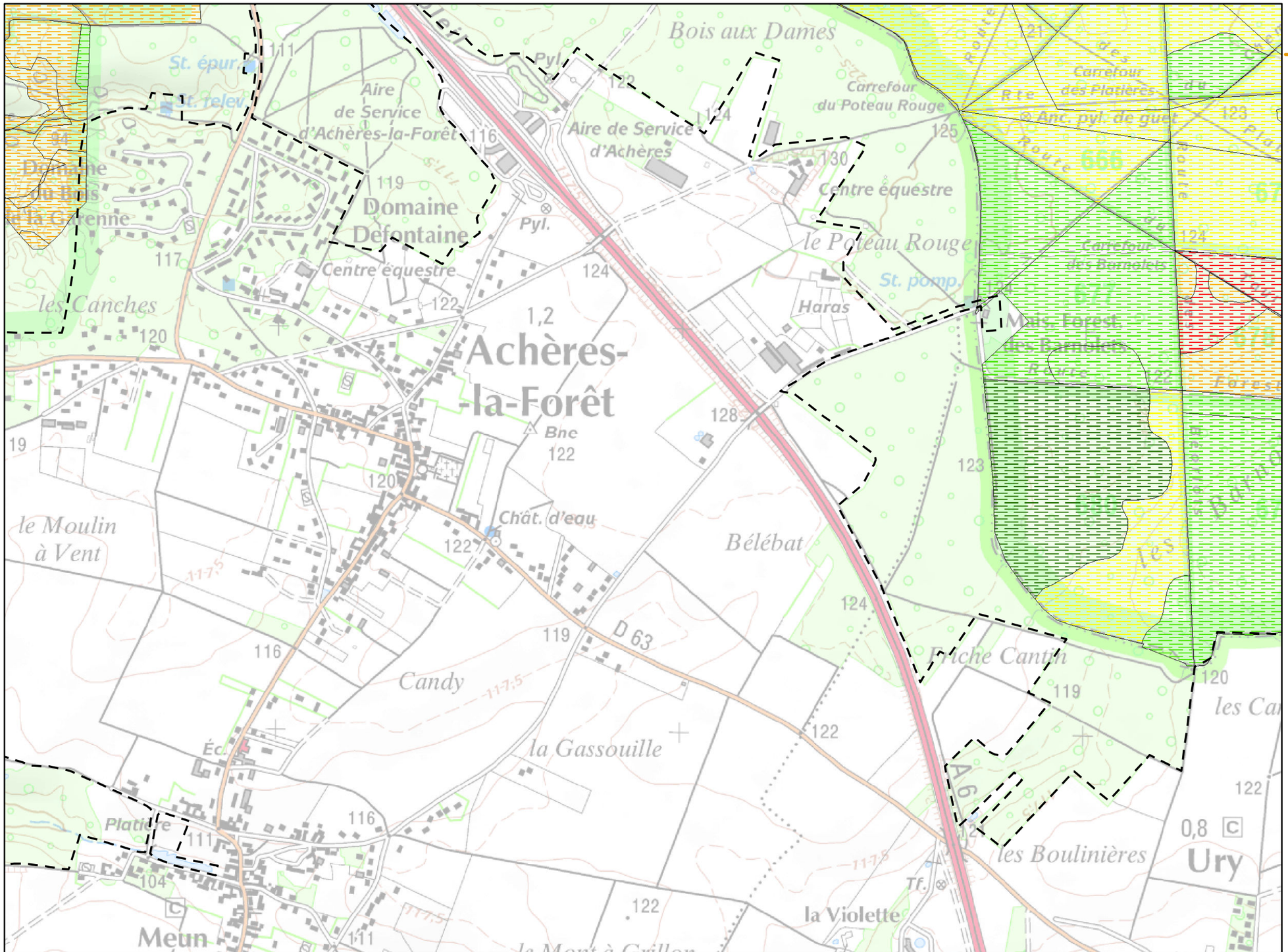

Planche n° 47

Légende :

Aire d'étude (périmètre ZSC/ZPS)

Habitats potentiels *

Etat de conservation

- TRES BON
- BON
- MOYEN
- MAUVAIS
- TRES MAUVAIS

Habitats avérés **

* espèce du cortège des milieux forestiers secs

** voir légende en page annexe

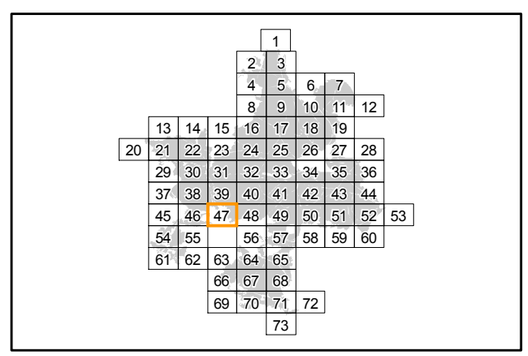

Localisation

Sources : ©IGN, Scan25® - ©CBNBP, Habitats - ©DRIEE, Zonages du patrimoine naturel
Cartographie : Biotope, 2013

0 100 200 400 Mètres

Office National des Forêts

Conservatoire Botanique National BASSIN PARISIEN

NATURA 2000

Cartographie des habitats Natura 2000 du Pic mar

Direction Départementale des Territoires de Seine-et-Marne

Mise en œuvre du document d'objectifs des sites Natura 2000 Massif de Fontainebleau (ZSC FR1100795 et ZPS R1110795)

Liberté • Égalité • Fraternité
RÉPUBLIQUE FRANÇAISE
PRÉFÈTE DE SEINE-ET-MARNE
Direction Départementale des Territoires

Planche n° 48

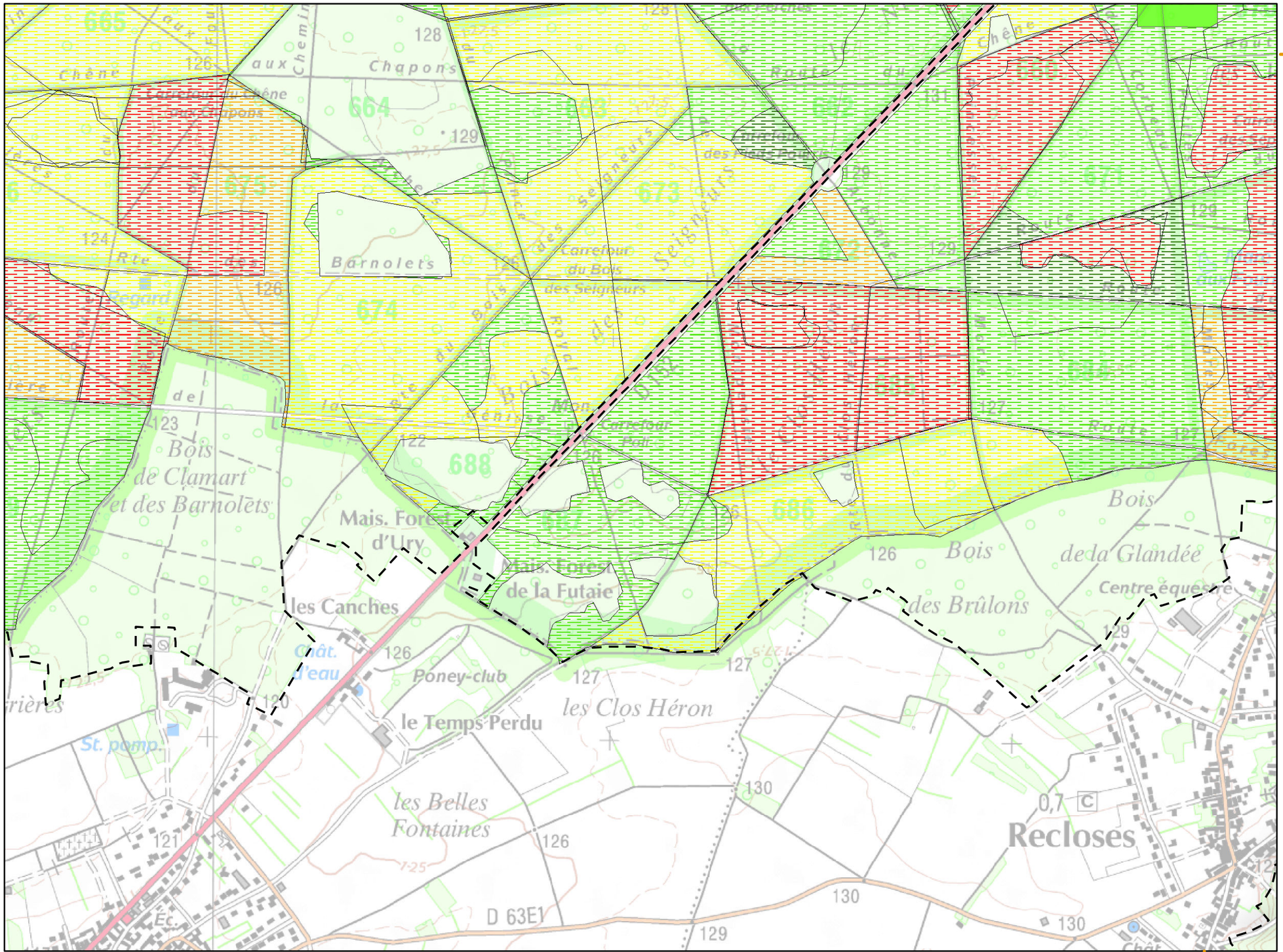

Légende :

Aire d'étude (périmètre ZSC/ZPS)

Habitats potentiels *

Etat de conservation

- TRES BON
- BON
- MOYEN
- MAUVAIS
- TRES MAUVAIS

Habitats avérés **

* espèce du cortège des milieux forestiers secs

** voir légende en page annexe

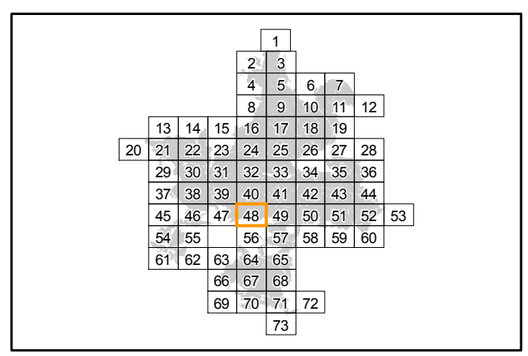

Localisation

Sources : ©IGN, Scan25® - ©CBNBP, Habitats - ©DRIEE, Zonages du patrimoine naturel
Cartographie : Biotope, 2013

0 100 200 400 Mètres

Office National des Forêts

Conservatoire Botanique National BASSIN PARISIEN

NATURA 2000

Cartographie des habitats Natura 2000 du Pic mar

Direction Départementale des Territoires de Seine-et-Marne

Mise en œuvre du document d'objectifs des sites Natura 2000 Massif de Fontainebleau (ZSC FR1100795 et ZPS R1110795)

Liberté • Égalité • Fraternité
RÉPUBLIQUE FRANÇAISE
PRÉFÈTE DE SEINE-ET-MARNE
Direction Départementale des Territoires

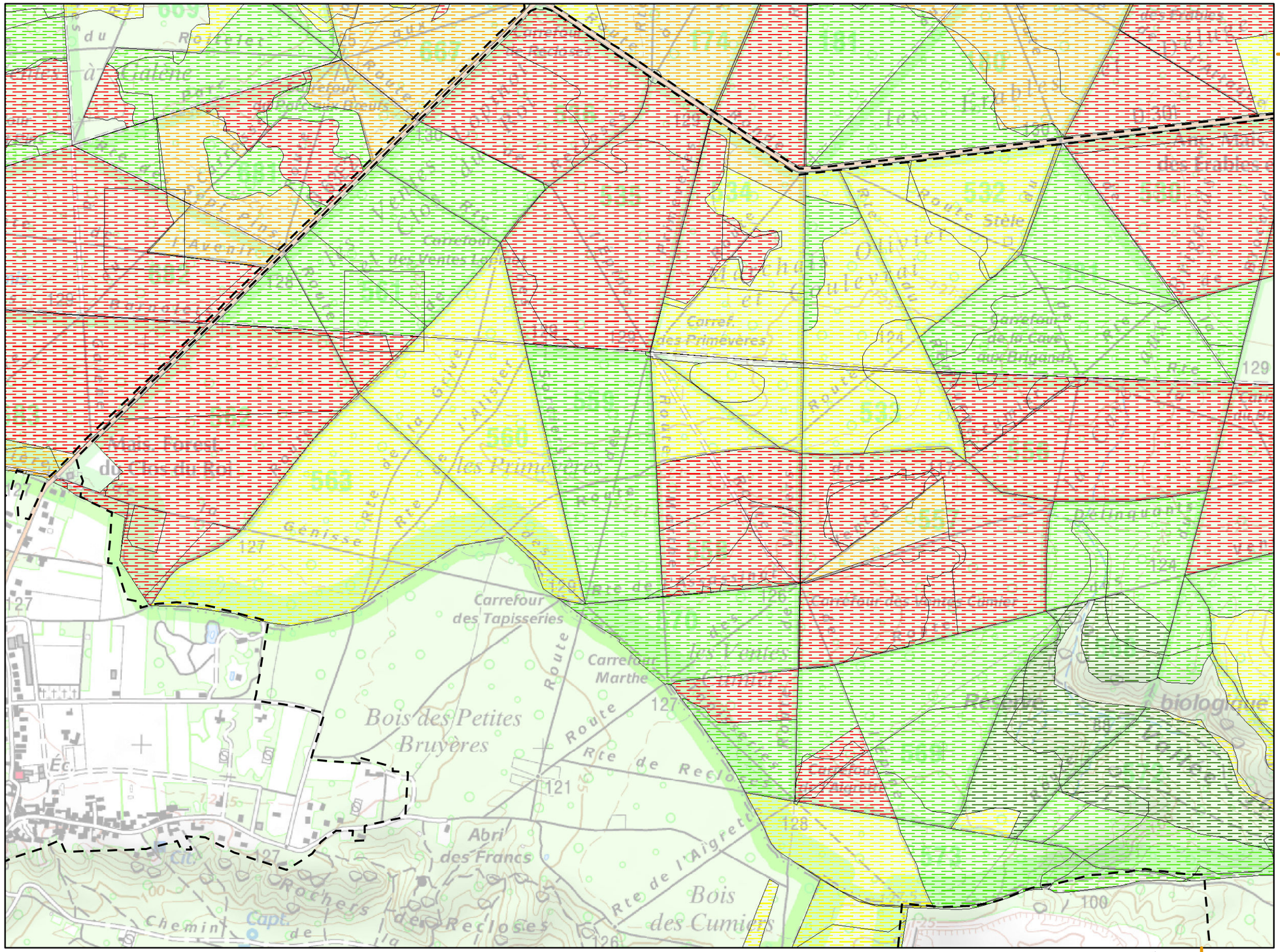

Planche n° 49

Légende :

Aire d'étude (périmètre ZSC/ZPS)

Habitats potentiels *

Etat de conservation

- TRES BON
- BON
- MOYEN
- MAUVAIS
- TRES MAUVAIS

Habitats avérés **

* espèce du cortège des milieux forestiers secs

** voir légende en page annexe

				1				
			2	3				
			4	5	6	7		
			8	9	10	11	12	
	13	14	15	16	17	18	19	
20	21	22	23	24	25	26	27	28
	29	30	31	32	33	34	35	36
	37	38	39	40	41	42	43	44
	45	46	47	48	49	50	51	52	53
	54	55		56	57	58	59	60	
	61	62	63	64	65				
			66	67	68				
			69	70	71	72			
					73				

Localisation

Sources : ©IGN, Scan25® - ©CBNBP, Habitats - ©DRIEE, Zonages du patrimoine naturel
Cartographie : Biotope, 2013

0 100 200 400 Mètres

Office National des Forêts

Conservatoire Botanique National BASSIN PARISIEN

NATURA 2000

N W E S

Cartographie des habitats Natura 2000 du Pic mar

Direction Départementale des Territoires de Seine-et-Marne

Mise en œuvre du document d'objectifs des sites Natura 2000 Massif de Fontainebleau (ZSC FR1100795 et ZPS R1110795)

Liberté • Égalité • Fraternité
RÉPUBLIQUE FRANÇAISE
PRÉFÈTE DE SEINE-ET-MARNE
Direction Départementale des Territoires

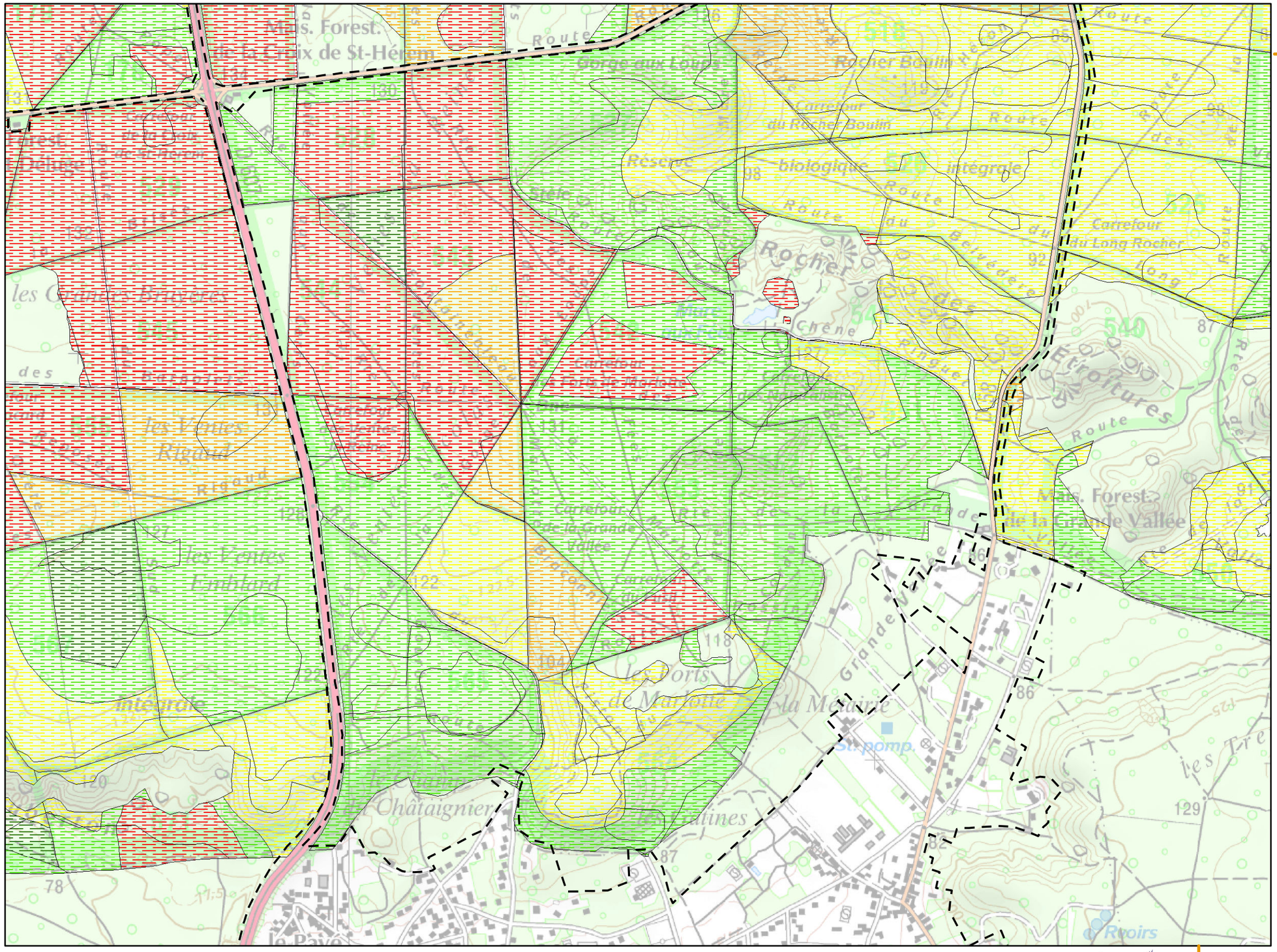

Planche n° 50

Légende :

Aire d'étude (périmètre ZSC/ZPS)

Habitats potentiels *

Etat de conservation

- TRES BON
- BON
- MOYEN
- MAUVAIS
- TRES MAUVAIS

Habitats avérés **

* espèce du cortège des milieux forestiers secs

** voir légende en page annexe

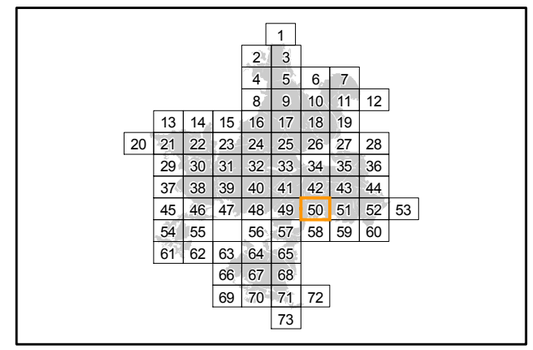

Localisation

Sources : ©IGN, Scan25® - ©CBNBP, Habitats - ©DRIEE, Zonages du patrimoine naturel
Cartographie : Biotope, 2013

0 100 200 400 Mètres

Office National des Forêts

Conservatoire Botanique National BASSIN PARISIEN

NATURA 2000

N W E S

Cartographie des habitats Natura 2000 du Pic mar

Direction Départementale des Territoires de Seine-et-Marne

Mise en œuvre du document d'objectifs des sites Natura 2000 Massif de Fontainebleau (ZSC FR1100795 et ZPS R1110795)

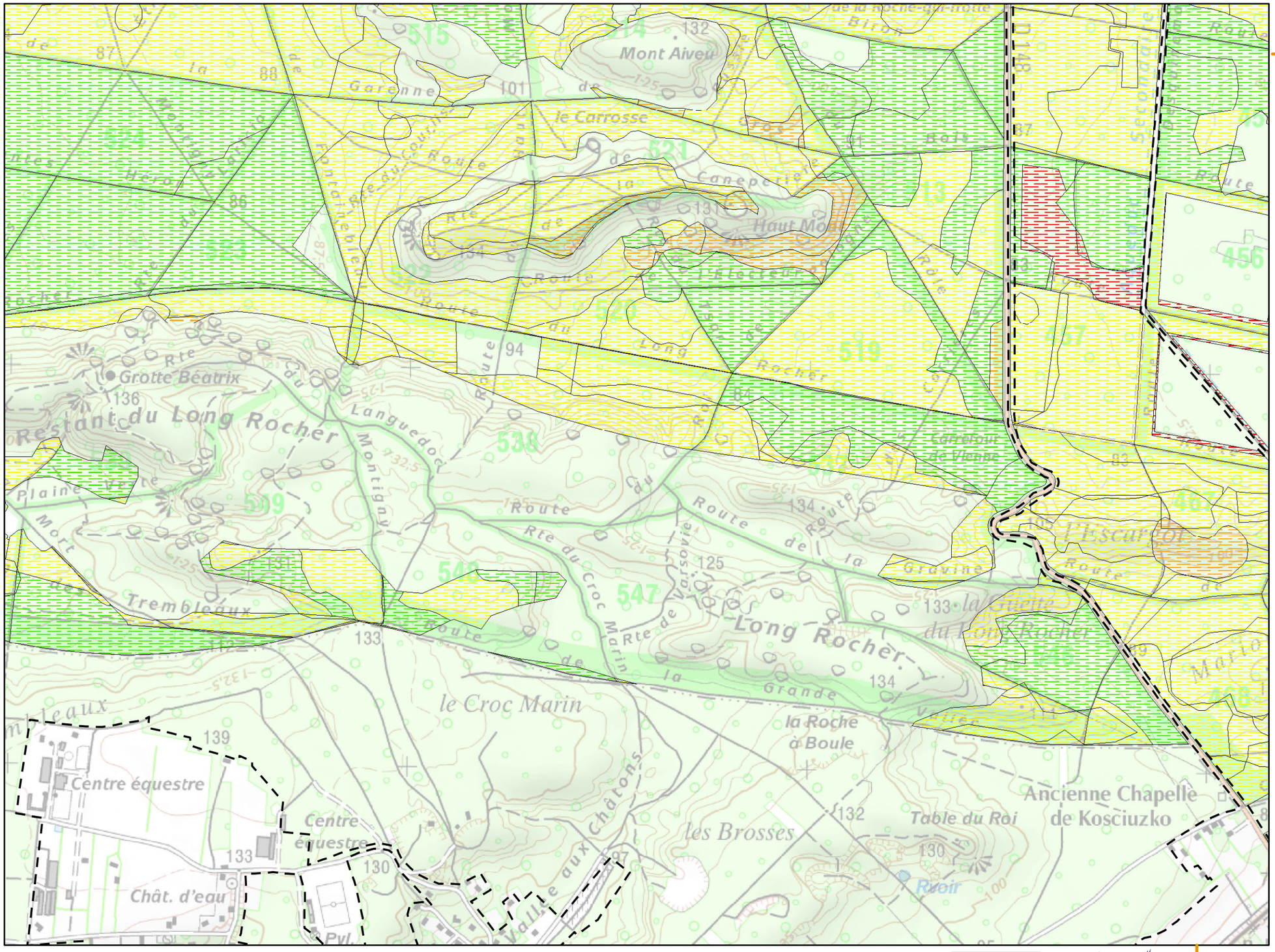
Mont Aiveu
le Carrosse
Grotte Béatrix
Restant du Long Rocher
le Croc Marin
Long Rocher
la Roche à Boule
Centre équestre
Centre équestre
Chât. d'eau
les Brosses
Table du Roi
Ancienne Chapelle de Kosciuzko
Tremblaux
Route de la Grande Vallée
Route du Croc Marin
Route de la Gravine
Carrefour de Vienne
Rte de Valvins
Rte du Long Rocher
Rte de la Roche qui Pend
Rte de la Roche-qui-Fend
Rte du Long Rocher
Rte de la Roche-qui-Pend
Rte de la Roche-qui-Fend

Cartographie des habitats Natura 2000 du Pic mar

Direction Départementale des Territoires de Seine-et-Marne

Mise en œuvre du document d'objectifs des sites Natura 2000 Massif de Fontainebleau (ZSC FR1100795 et ZPS R1110795)

Liberté • Égalité • Fraternité
RÉPUBLIQUE FRANÇAISE
PRÉFÈTE DE SEINE-ET-MARNE
Direction Départementale des Territoires

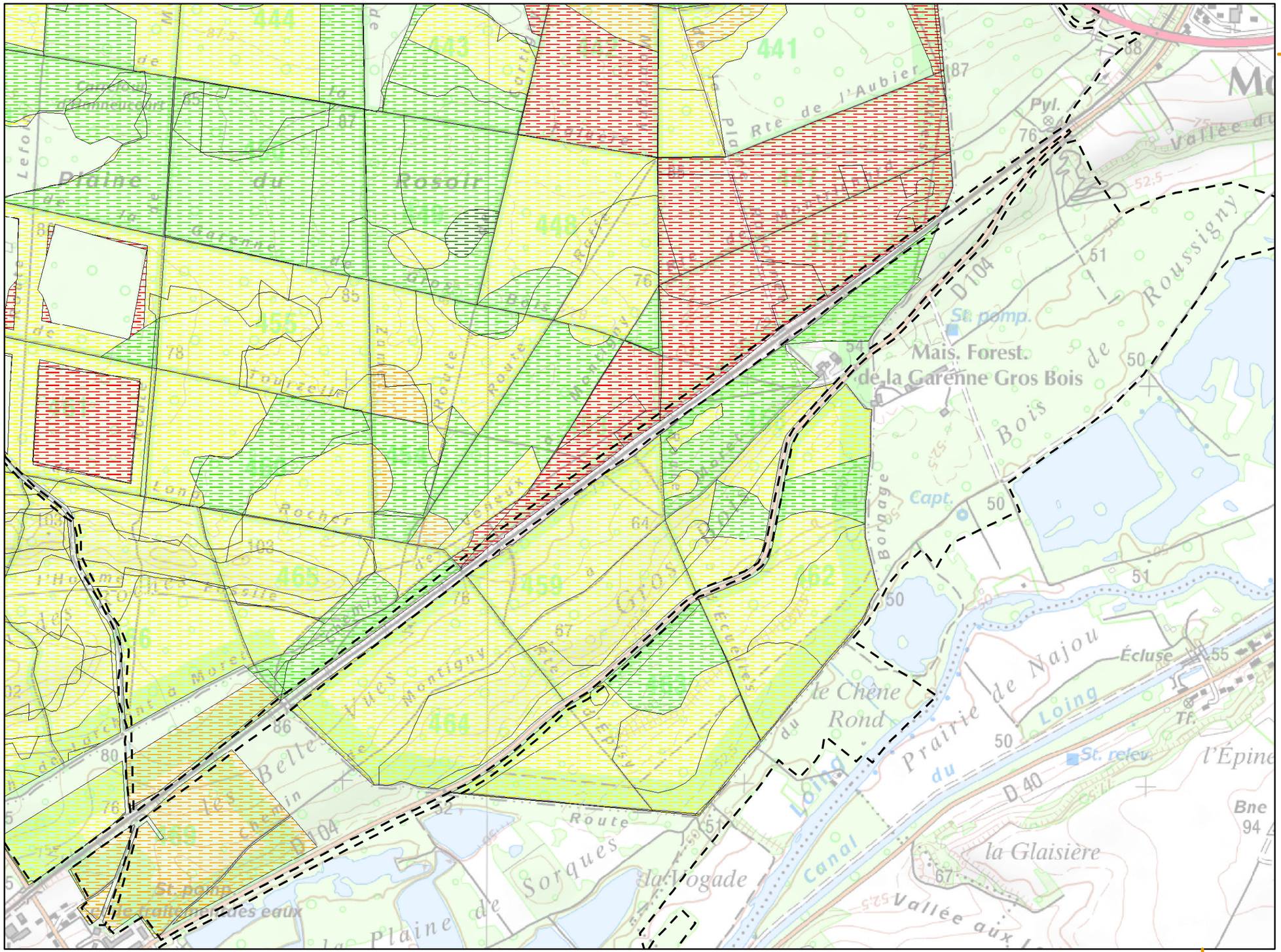

Planche n° 52

Légende :

Aire d'étude (périmètre ZSC/ZPS)

Habitats potentiels *

Etat de conservation

- TRES BON
- BON
- MOYEN
- MAUVAIS
- TRES MAUVAIS

Habitats avérés **

* espèce du cortège des milieux forestiers secs

** voir légende en page annexe

				1				
			2	3				
			4	5	6	7		
			8	9	10	11	12	
		13	14	15	16	17	18	19
20	21	22	23	24	25	26	27	28
	29	30	31	32	33	34	35	36
	37	38	39	40	41	42	43	44
	45	46	47	48	49	50	51	52	53
	54	55		56	57	58	59	60
	61	62	63	64	65			
				66	67	68		
			69	70	71	72		
					73			

Localisation

Sources : ©IGN, Scan25® - ©CBNBP, Habitats - ©DRIEE, Zonages du patrimoine naturel
Cartographie : Biotope, 2013

0 100 200 400 Mètres

Office National des Forêts

Conservatoire Botanique National BASSIN PARISIEN

NATURA 2000

N W E S

Cartographie des habitats Natura 2000 du Pic mar

Direction Départementale des Territoires de Seine-et-Marne

Mise en œuvre du document d'objectifs des sites Natura 2000 Massif de Fontainebleau (ZSC FR1100795 et ZPS R1110795)

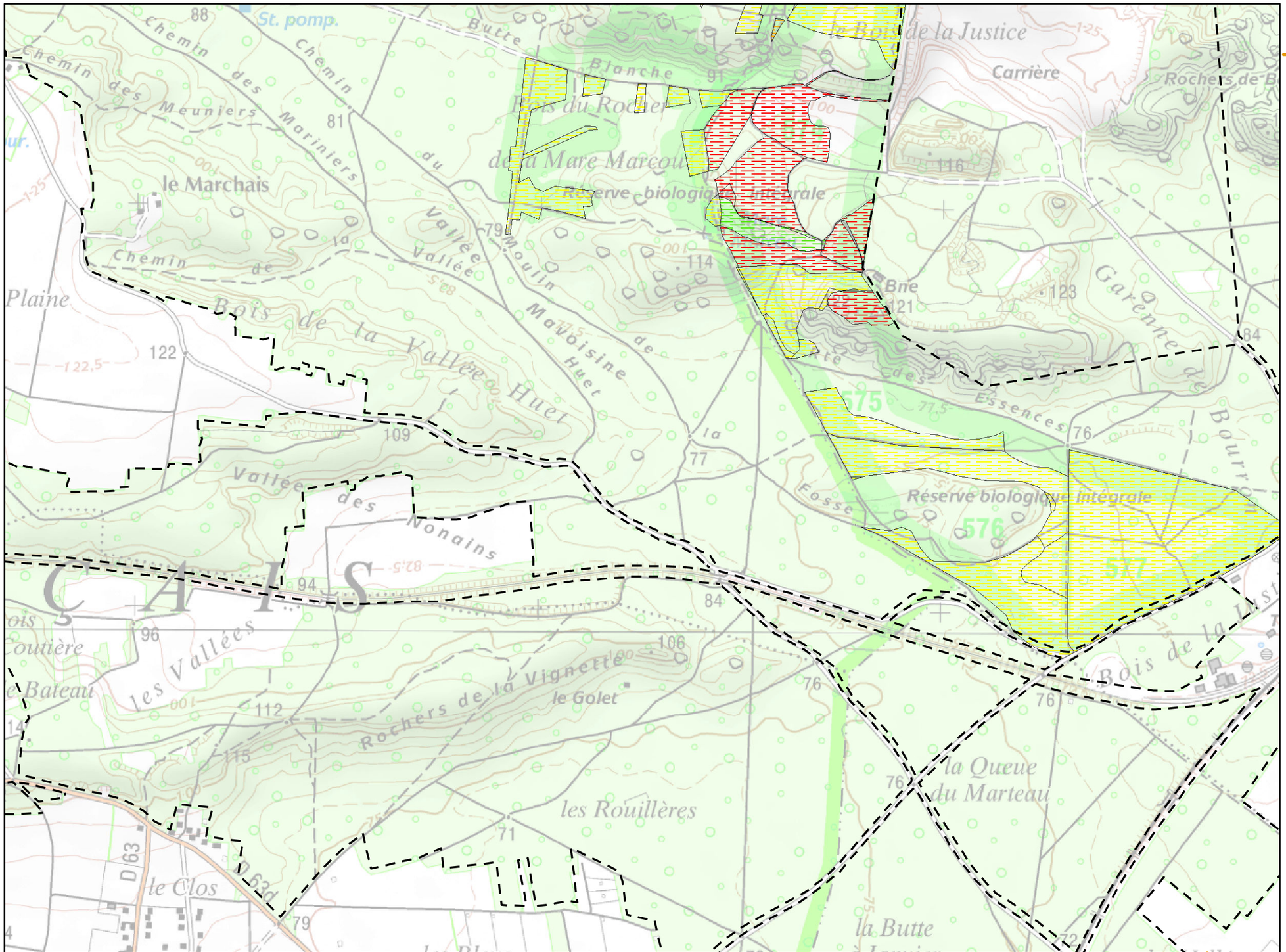

Planche n° 57

Légende :

Aire d'étude (périmètre ZSC/ZPS)

Habitats potentiels *

Etat de conservation

- TRES BON
- BON
- MOYEN
- MAUVAIS
- TRES MAUVAIS

Habitats avérés **

* espèce du cortège des milieux forestiers secs

** voir légende en page annexe

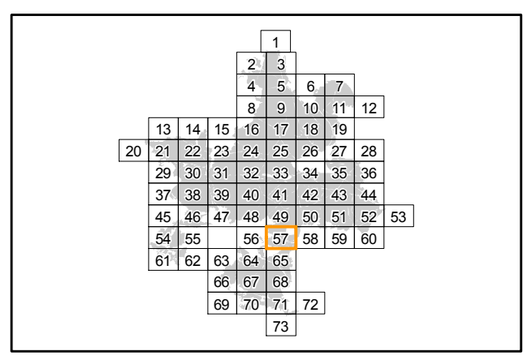

Localisation

Sources : ©IGN, Scan25® - ©CBNBP, Habitats - ©DRIEE, Zonages du patrimoine naturel
Cartographie : Biotope, 2013

0 100 200 400 Mètres

Cartographie des habitats Natura 2000 du Pic mar

Direction Départementale des Territoires de Seine-et-Marne

Mise en œuvre du document d'objectifs des sites Natura 2000 Massif de Fontainebleau (ZSC FR1100795 et ZPS R1110795)

Liberté • Égalité • Fraternité
RÉPUBLIQUE FRANÇAISE
PRÉFÈTE DE SEINE-ET-MARNE
Direction Départementale des Territoires

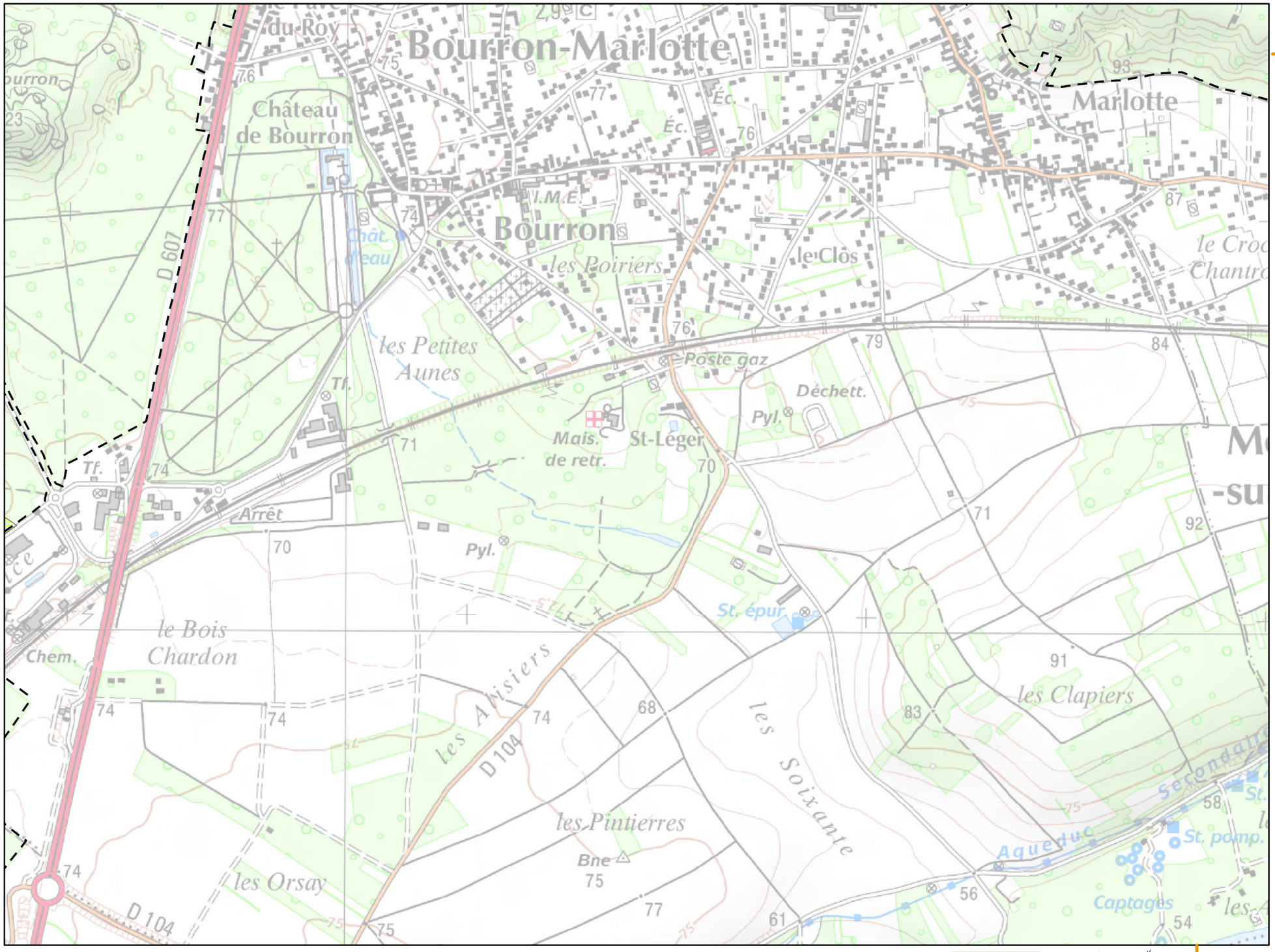

Planche n° 58

Légende :

Aire d'étude (périmètre ZSC/ZPS)

Habitats potentiels *

Etat de conservation

- TRES BON
- BON
- MOYEN
- MAUVAIS
- TRES MAUVAIS

Habitats avérés **

* espèce du cortège des milieux forestiers secs

** voir légende en page annexe

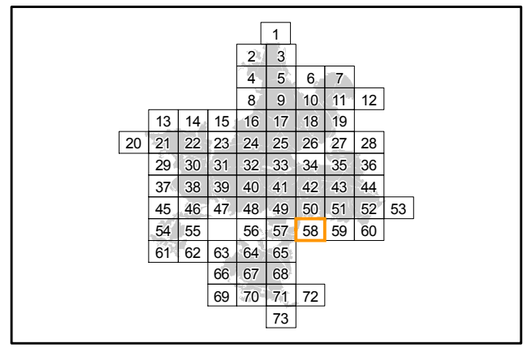

Localisation

Sources : ©IGN, Scan25® - ©CBNBP, Habitats - ©DRIEE, Zonages du patrimoine naturel
Cartographie : Biotope, 2013

0 100 200 400 Mètres

Office National des Forêts

Conservatoire Botanique National BASSIN PARISIEN

NATURA 2000

N W E S

Cartographie des habitats Natura 2000 du Pic mar

Direction Départementale des Territoires de Seine-et-Marne

Mise en œuvre du document d'objectifs des sites Natura 2000 Massif de Fontainebleau (ZSC FR1100795 et ZPS R1110795)

Liberté • Égalité • Fraternité
RÉPUBLIQUE FRANÇAISE
PRÉFÈTE DE SEINE-ET-MARNE
Direction Départementale des Territoires

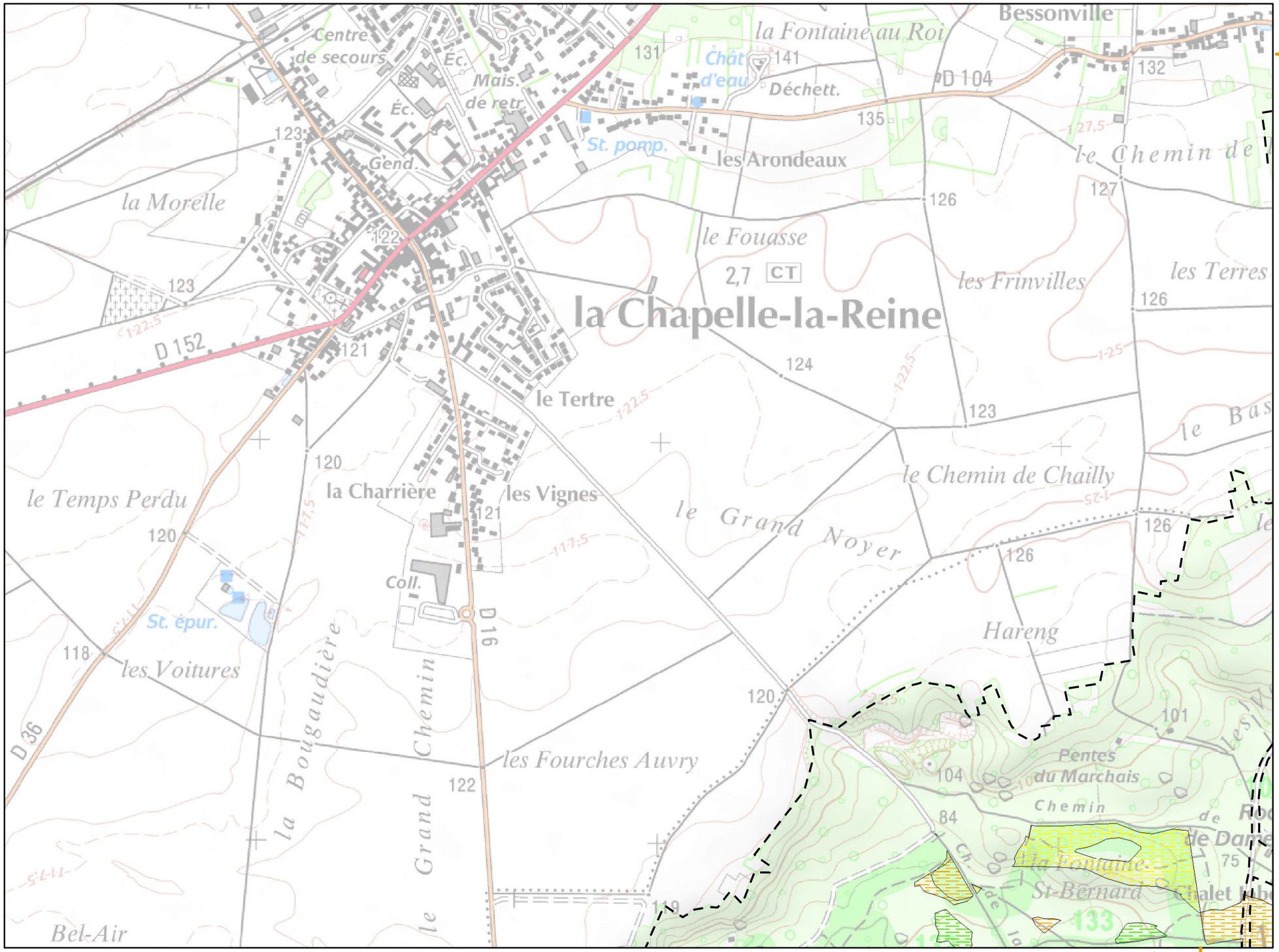

Planche n° 63

Légende :

Aire d'étude (périmètre ZSC/ZPS)

Habitats potentiels *

Etat de conservation

- TRES BON
- BON
- MOYEN
- MAUVAIS
- TRES MAUVAIS

Habitats avérés **

* espèce du cortège des milieux forestiers secs

** voir légende en page annexe

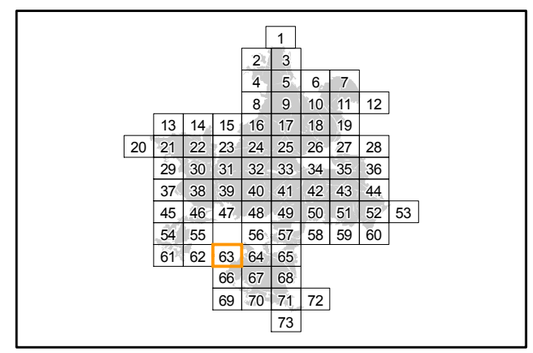

Localisation

Sources : ©IGN, Scan25® - ©CBNBP, Habitats - ©DRIEE, Zonages du patrimoine naturel
Cartographie : Biotope, 2013

0 100 200 400 Mètres

Office National des Forêts

Conservatoire Botanique National BASSIN PARISIEN

NATURA 2000

N W E S

Cartographie des habitats Natura 2000 du Pic mar

Direction Départementale des Territoires de Seine-et-Marne

Mise en œuvre du document d'objectifs des sites Natura 2000 Massif de Fontainebleau (ZSC FR1100795 et ZPS R1110795)

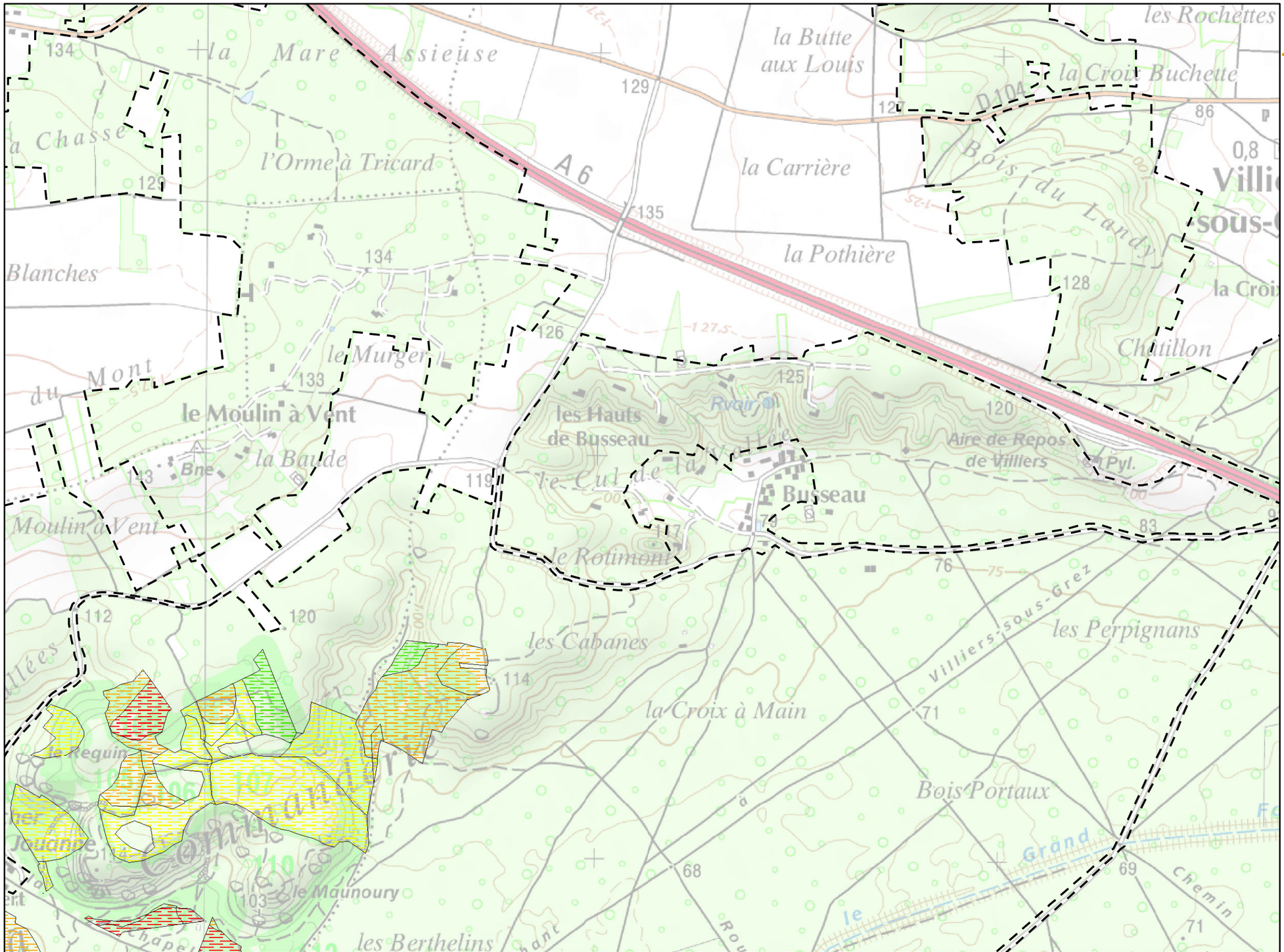

Planche n° 64

Légende :

Aire d'étude (périmètre ZSC/ZPS)

Habitats potentiels *

Etat de conservation

- TRES BON
- BON
- MOYEN
- MAUVAIS
- TRES MAUVAIS

Habitats avérés **

* espèce du cortège des milieux forestiers secs

** voir légende en page annexe

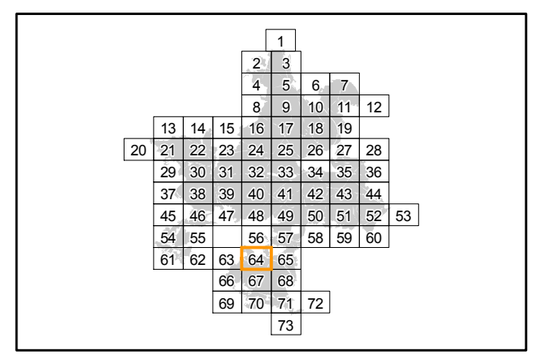

Localisation

Sources : ©IGN, Scan25® - ©CBNBP, Habitats - ©DRIEE, Zonages du patrimoine naturel
Cartographie : Biotope, 2013

0 100 200 400 Mètres

Cartographie des habitats Natura 2000 du Pic mar

Direction Départementale des Territoires de Seine-et-Marne

Mise en œuvre du document d'objectifs des sites Natura 2000 Massif de Fontainebleau (ZSC FR1100795 et ZPS R1110795)

Liberté • Égalité • Fraternité
RÉPUBLIQUE FRANÇAISE
PRÉFÈTE DE SEINE-ET-MARNE
Direction Départementale des Territoires

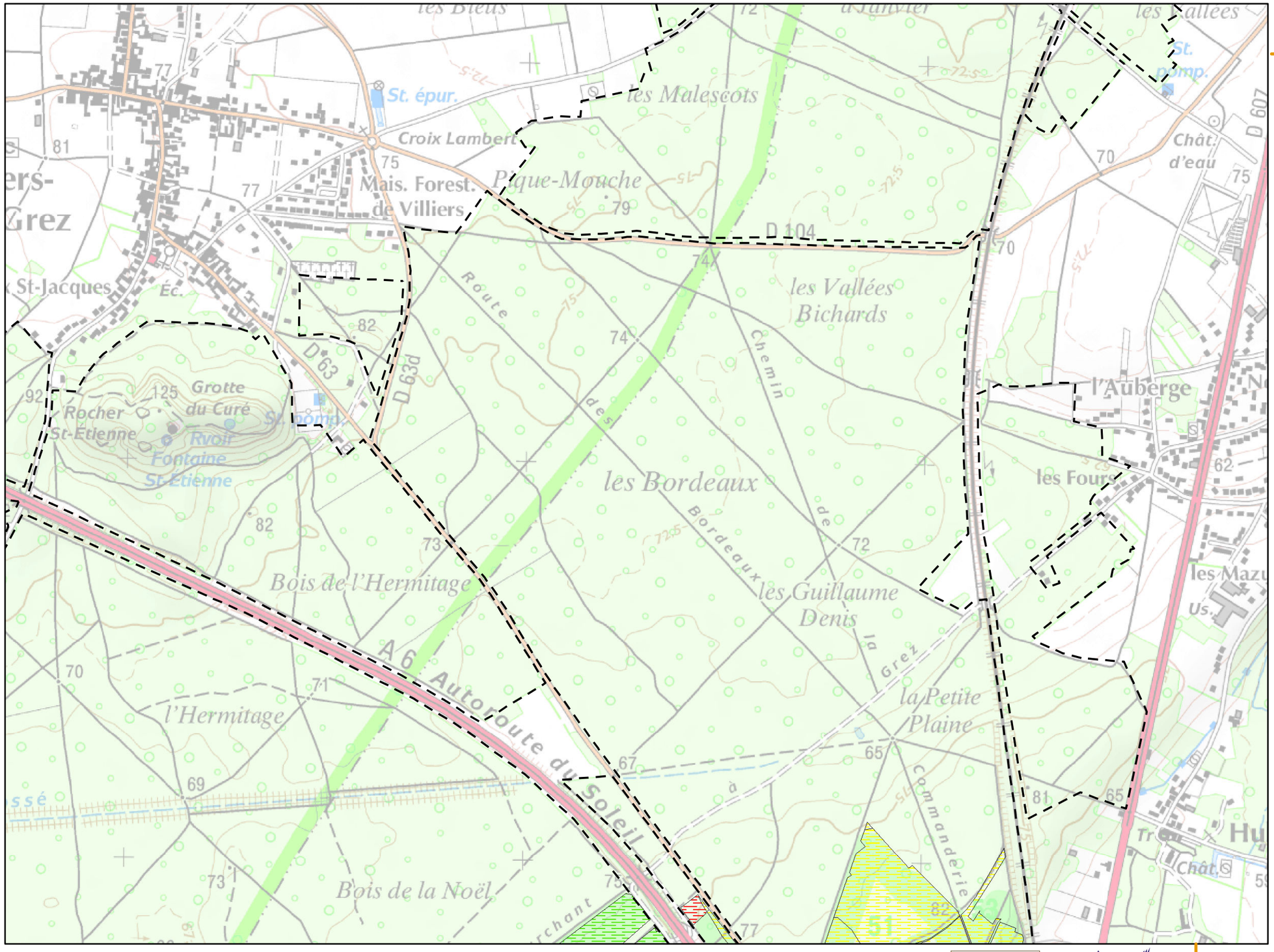

Planche n° 65

Légende :

Aire d'étude (périmètre ZSC/ZPS)

Habitats potentiels *

Etat de conservation

- TRES BON
- BON
- MOYEN
- MAUVAIS
- TRES MAUVAIS

Habitats avérés **

* espèce du cortège des milieux forestiers secs

** voir légende en page annexe

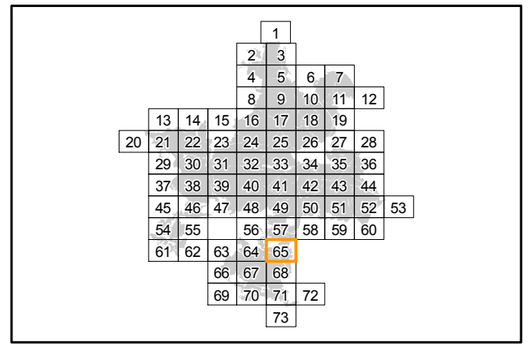

Localisation

Sources : ©IGN, Scan25® - ©CBNBP, Habitats - ©DRIEE, Zonages du patrimoine naturel
Cartographie : Biotope, 2013

0 100 200 400 Mètres

Office National des Forêts

Conservatoire Botanique National BASSIN PARISIEN

NATURA 2000

N W E S

Cartographie des habitats Natura 2000 du Pic mar

Direction Départementale des Territoires de Seine-et-Marne

Mise en œuvre du document d'objectifs des sites Natura 2000 Massif de Fontainebleau (ZSC FR1100795 et ZPS R1110795)

Liberté • Égalité • Fraternité
RÉPUBLIQUE FRANÇAISE
PRÉFÈTE DE SEINE-ET-MARNE
Direction Départementale des Territoires

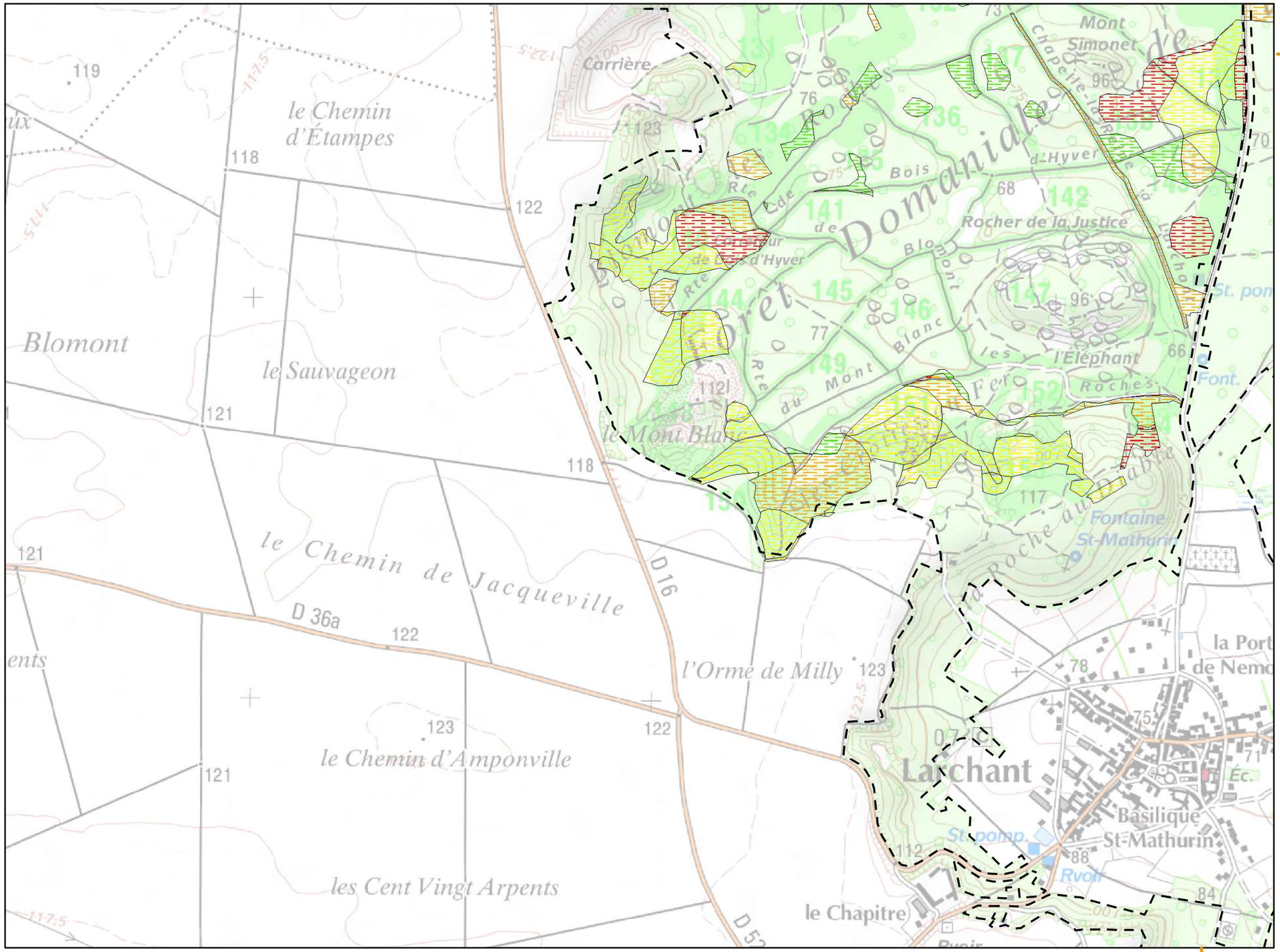

Planche n° 66

Légende :

Aire d'étude (périmètre ZSC/ZPS)

Habitats potentiels *

Etat de conservation

- TRES BON
- BON
- MOYEN
- MAUVAIS
- TRES MAUVAIS

Habitats avérés **

* espèce du cortège des milieux forestiers secs

** voir légende en page annexe

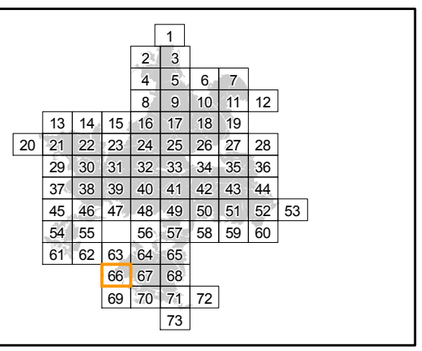

Localisation

Sources : ©IGN, Scan25® - ©CBNBP, Habitats - ©DRIEE, Zonages du patrimoine naturel
Cartographie : Biotope, 2013

0 100 200 400 Mètres

Office National des Forêts

Conservatoire Botanique National BASSIN PARISIEN

NATURA 2000

N W E S

Cartographie des habitats Natura 2000 du Pic mar

Direction Départementale des Territoires de Seine-et-Marne

Mise en œuvre du document d'objectifs des sites Natura 2000 Massif de Fontainebleau (ZSC FR1100795 et ZPS R1110795)

Liberté • Égalité • Fraternité
RÉPUBLIQUE FRANÇAISE
PRÉFÈTE DE SEINE-ET-MARNE
Direction Départementale des Territoires

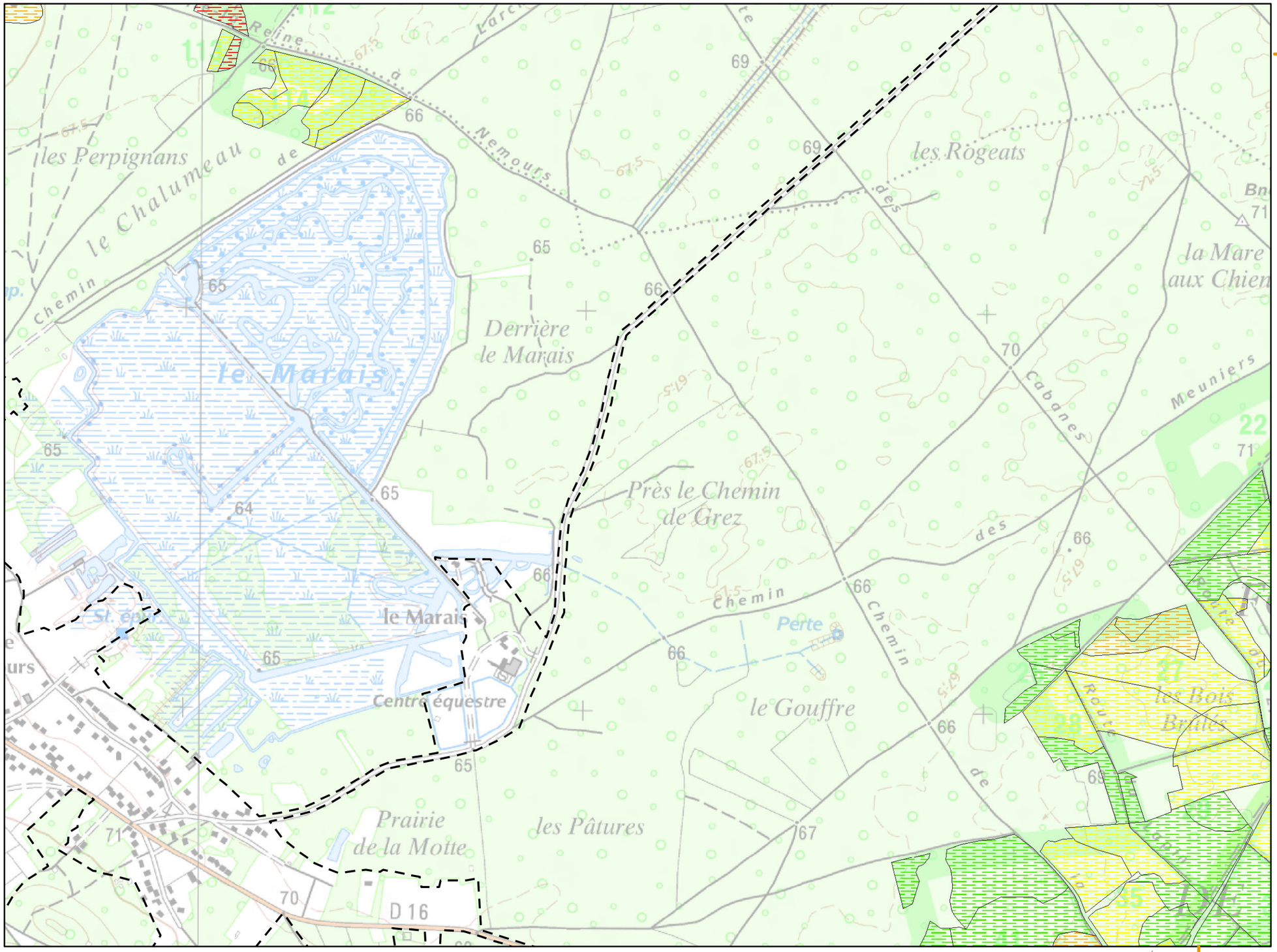

Planche n° 67

Légende :

Aire d'étude (périmètre ZSC/ZPS)

Habitats potentiels *

Etat de conservation

- TRES BON
- BON
- MOYEN
- MAUVAIS
- TRES MAUVAIS

Habitats avérés **

* espèce du cortège des milieux forestiers secs

** voir légende en page annexe

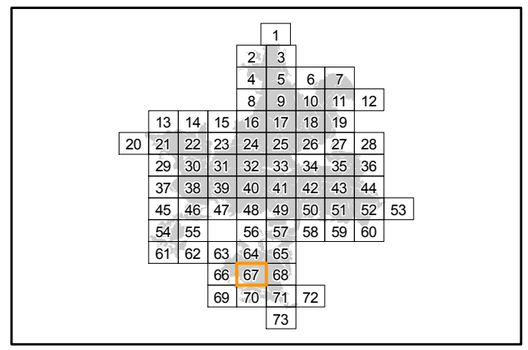

Localisation

Sources : ©IGN, Scan25® - ©CBNBP, Habitats - ©DRIEE, Zonages du patrimoine naturel
Cartographie : Biotope, 2013

0 100 200 400 Mètres

Office National des Forêts

Conservatoire Botanique National BASSIN PARISIEN

NATURA 2000

N W E S

Cartographie des habitats Natura 2000 du Pic mar

Direction Départementale des Territoires de Seine-et-Marne

Mise en œuvre du document d'objectifs des sites Natura 2000 Massif de Fontainebleau (ZSC FR1100795 et ZPS R1110795)

Liberté • Égalité • Fraternité
RÉPUBLIQUE FRANÇAISE
PRÉFÈTE DE SEINE-ET-MARNE
Direction Départementale des Territoires

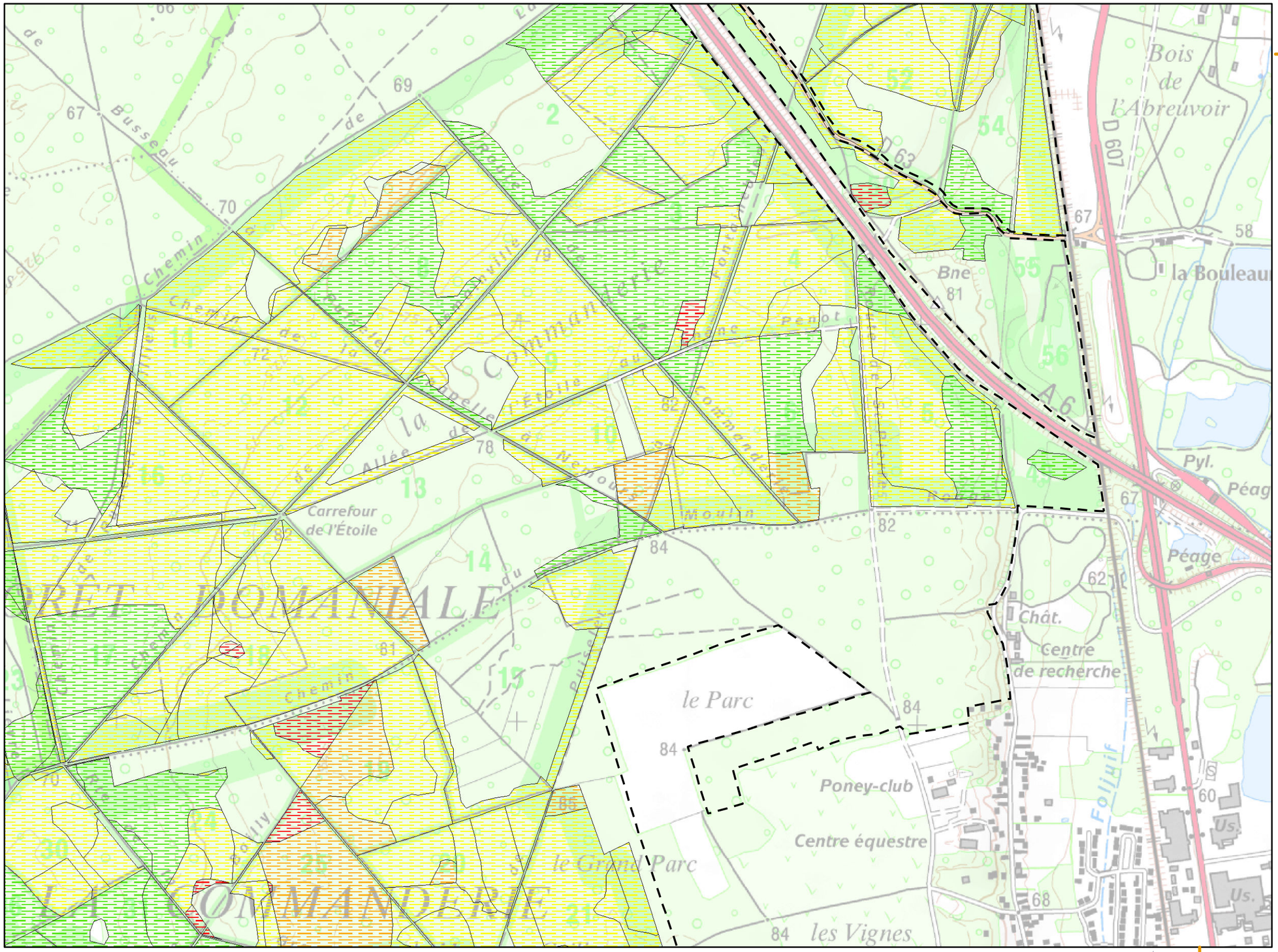

Planche n° 68

Légende :

Aire d'étude (périmètre ZSC/ZPS)

Habitats potentiels *

Etat de conservation

- TRES BON
- BON
- MOYEN
- MAUVAIS
- TRES MAUVAIS

Habitats avérés **

* espèce du cortège des milieux forestiers secs

** voir légende en page annexe

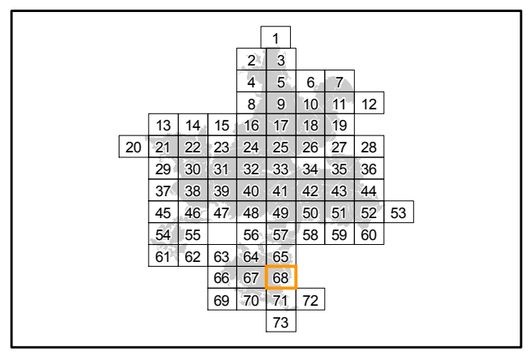

Localisation

Sources : ©IGN, Scan25® - ©CBNBP, Habitats - ©DRIEE, Zonages du patrimoine naturel
Cartographie : Biotope, 2013

0 100 200 400 Mètres

Office National des Forêts

Conservatoire Botanique National BASSIN PARISIEN

NATURA 2000

N W E S

Cartographie des habitats Natura 2000 du Pic mar

Direction Départementale des Territoires de Seine-et-Marne

Mise en œuvre du document d'objectifs des sites Natura 2000 Massif de Fontainebleau (ZSC FR1100795 et ZPS R1110795)

Liberté • Égalité • Fraternité
RÉPUBLIQUE FRANÇAISE
PRÉFÈTE DE SEINE-ET-MARNE
Direction Départementale des Territoires

Planche n° 70

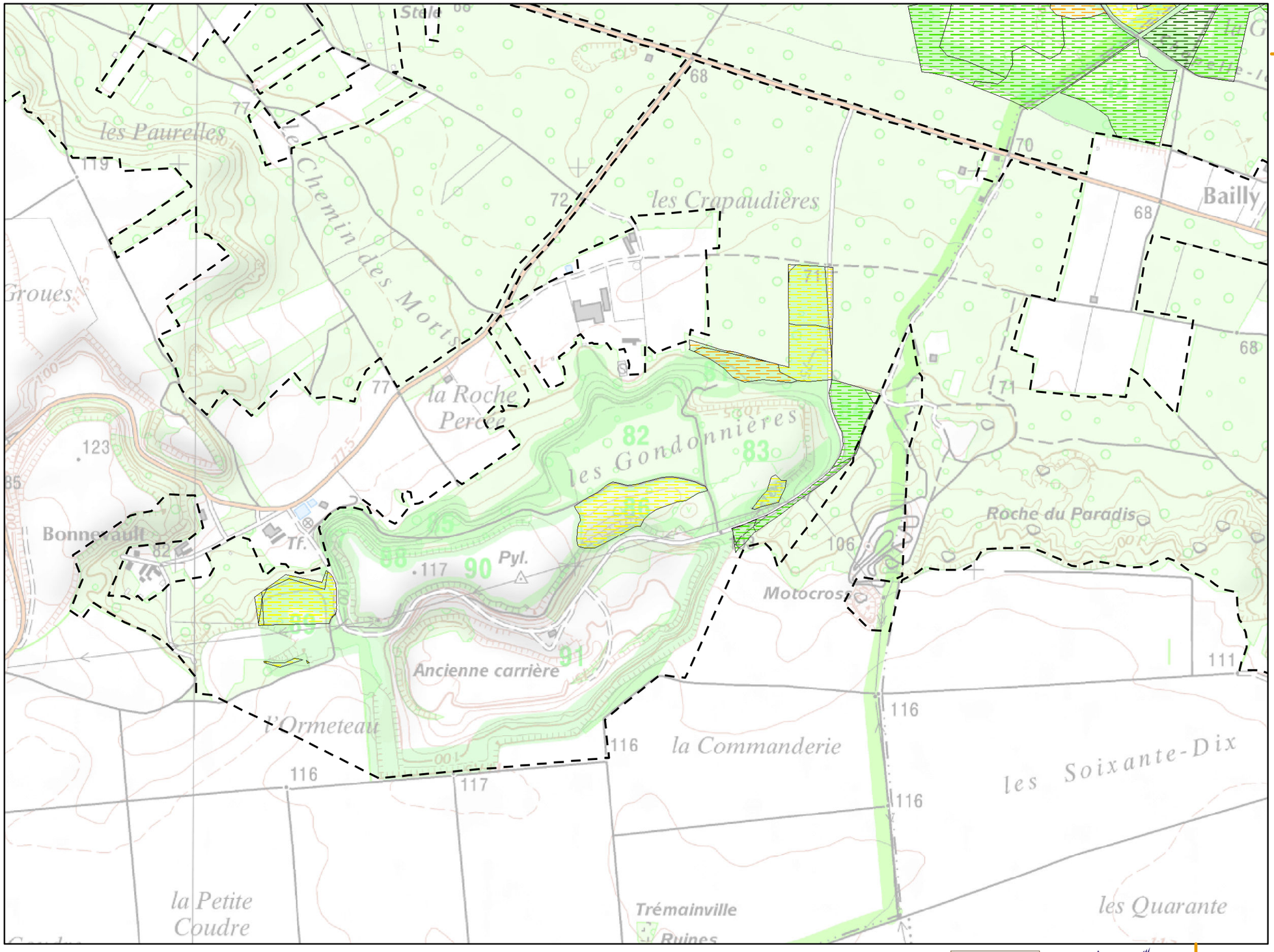

Légende :

Aire d'étude (périmètre ZSC/ZPS)

Habitats potentiels *

Etat de conservation

- TRES BON
- BON
- MOYEN
- MAUVAIS
- TRES MAUVAIS

Habitats avérés **

* espèce du cortège des milieux forestiers secs

** voir légende en page annexe

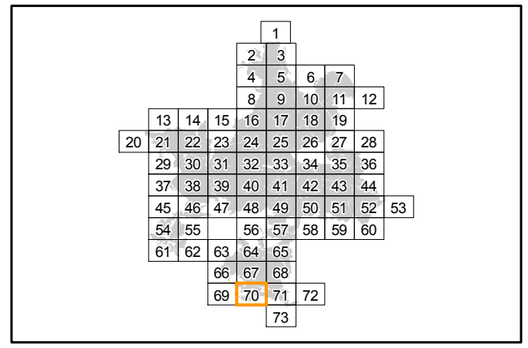

Localisation

Sources : ©IGN, Scan25® - ©CBNBP, Habitats - ©DRIEE, Zonages du patrimoine naturel
Cartographie : Biotope, 2013

0 100 200 400 Mètres

Office National des Forêts

Conservatoire Botanique National BASSIN PARISIEN

NATURA 2000

N W E S

Cartographie des habitats Natura 2000 du Pic mar

Direction Départementale des Territoires de Seine-et-Marne

Mise en œuvre du document d'objectifs des sites Natura 2000 Massif de Fontainebleau (ZSC FR1100795 et ZPS R1110795)

Liberté • Égalité • Fraternité
RÉPUBLIQUE FRANÇAISE
PRÉFÈTE DE SEINE-ET-MARNE
Direction Départementale des Territoires

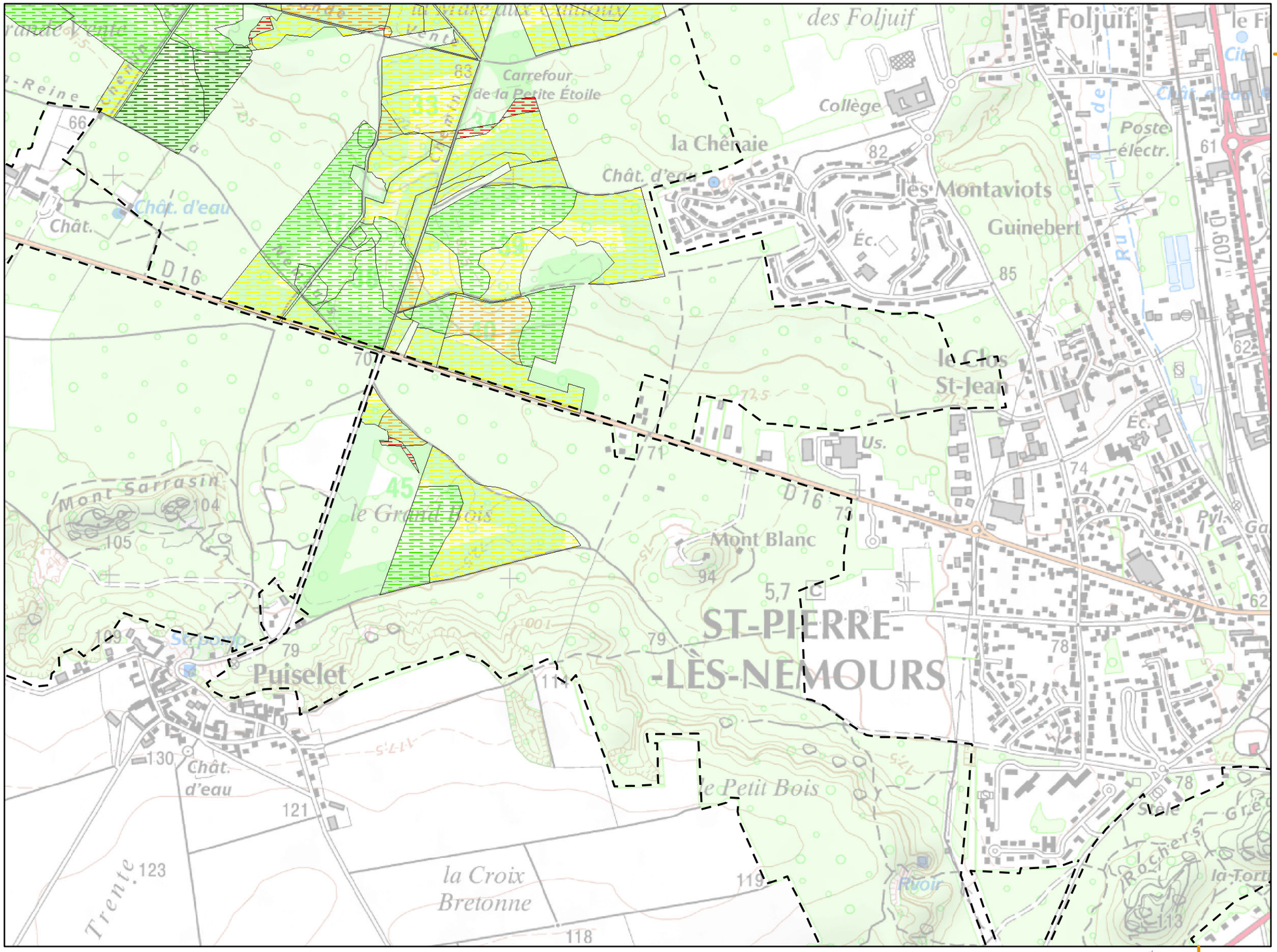

Planche n° 71

Légende :

Aire d'étude (périmètre ZSC/ZPS)

Habitats potentiels *

Etat de conservation

- TRES BON
- BON
- MOYEN
- MAUVAIS
- TRES MAUVAIS

Habitats avérés **

* espèce du cortège des milieux forestiers secs

** voir légende en page annexe

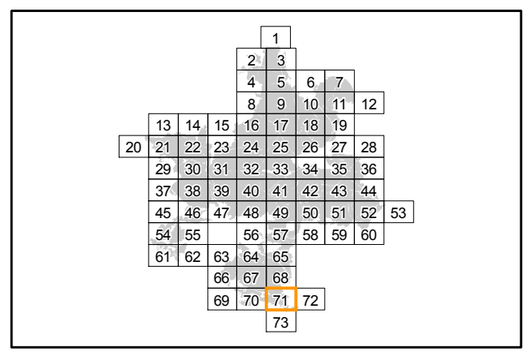

Localisation

Sources : ©IGN, Scan25® - ©CBNBP, Habitats - ©DRIEE, Zonages du patrimoine naturel
Cartographie : Biotope, 2013

0 100 200 400 Mètres

Office National des Forêts

Conservatoire Botanique National BASSIN PARISIEN

NATURA 2000

Cartographie des habitats Natura 2000 du Pic noir

Direction Départementale des Territoires de Seine-et-Marne

Mise en œuvre du document d'objectifs des sites Natura 2000 Massif de Fontainebleau (ZSC FR1100795 et ZPS R1110795)

Liberté • Égalité • Fraternité
RÉPUBLIQUE FRANÇAISE
PRÉFÈTE DE SEINE-ET-MARNE
Direction Départementale des Territoires

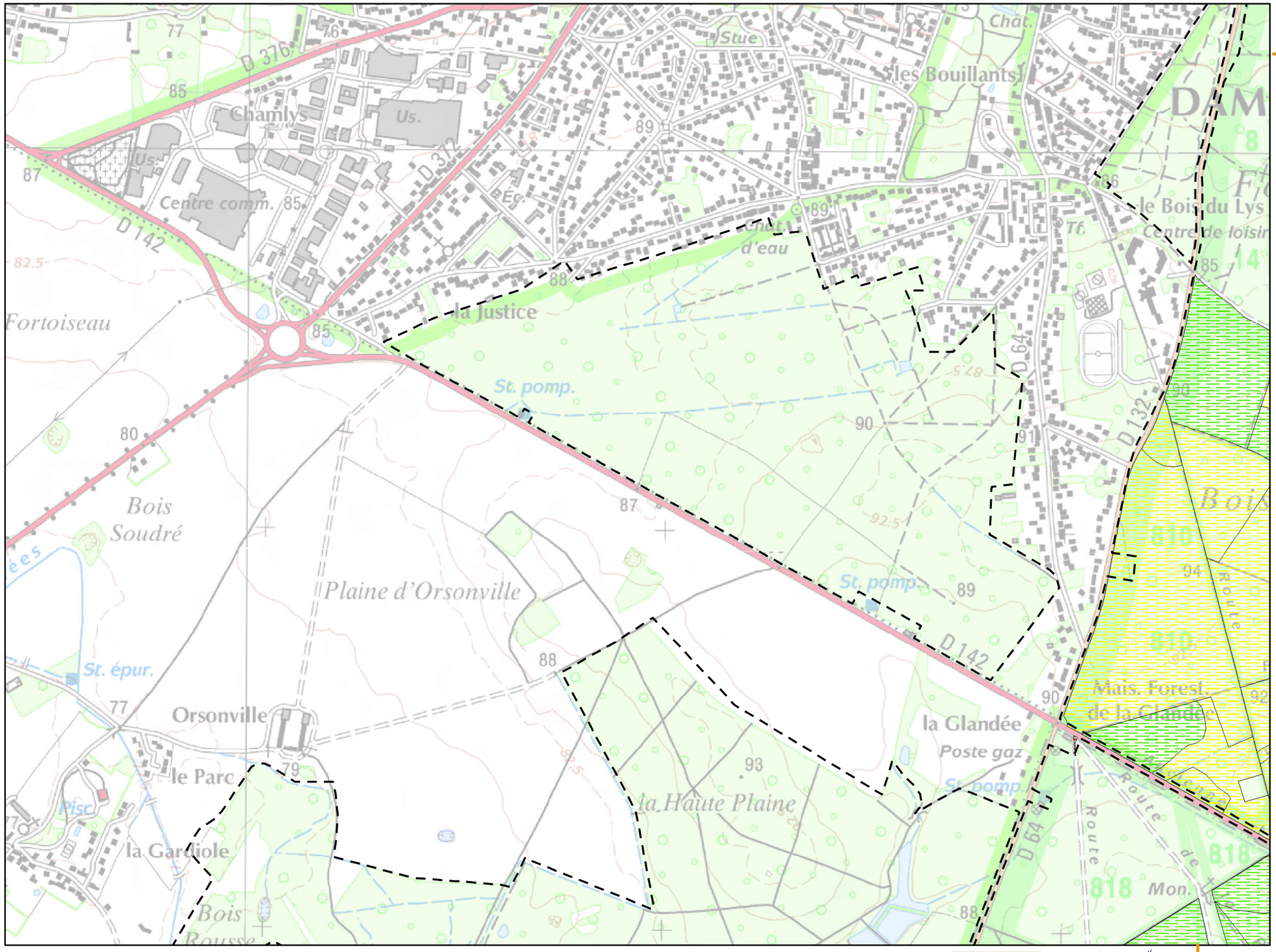

Planche n° 2

Légende :

Aire d'étude (périmètre ZSC/ZPS)

Habitats potentiels *

Etat de conservation

- TRES BON
- BON
- MOYEN
- MAUVAIS
- TRES MAUVAIS

Habitats avérés **

* espèce du cortège des milieux forestiers secs

** voir légende en page annexe

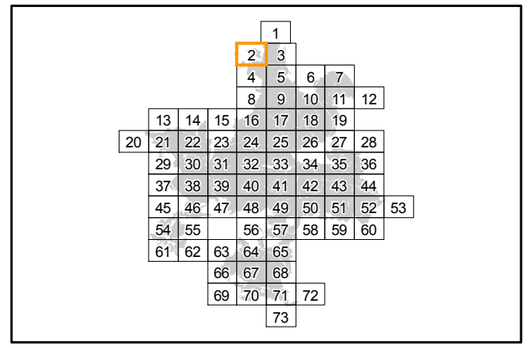

Localisation

Sources : ©IGN, Scan25® - ©CBNBP, Habitats - ©DRIEE, Zonages du patrimoine naturel
Cartographie : Biotope, 2013

0 100 200 400 Mètres

Office National des Forêts

Conservatoire Botanique National BASSIN PARISIEN

NATURA 2000

N W E S

Cartographie des habitats Natura 2000 du Pic noir

Direction Départementale des Territoires de Seine-et-Marne

Mise en œuvre du document d'objectifs des sites Natura 2000 Massif de Fontainebleau (ZSC FR1100795 et ZPS R1110795)

Liberté • Égalité • Fraternité
RÉPUBLIQUE FRANÇAISE
PRÉFÈTE DE SEINE-ET-MARNE
Direction Départementale des Territoires

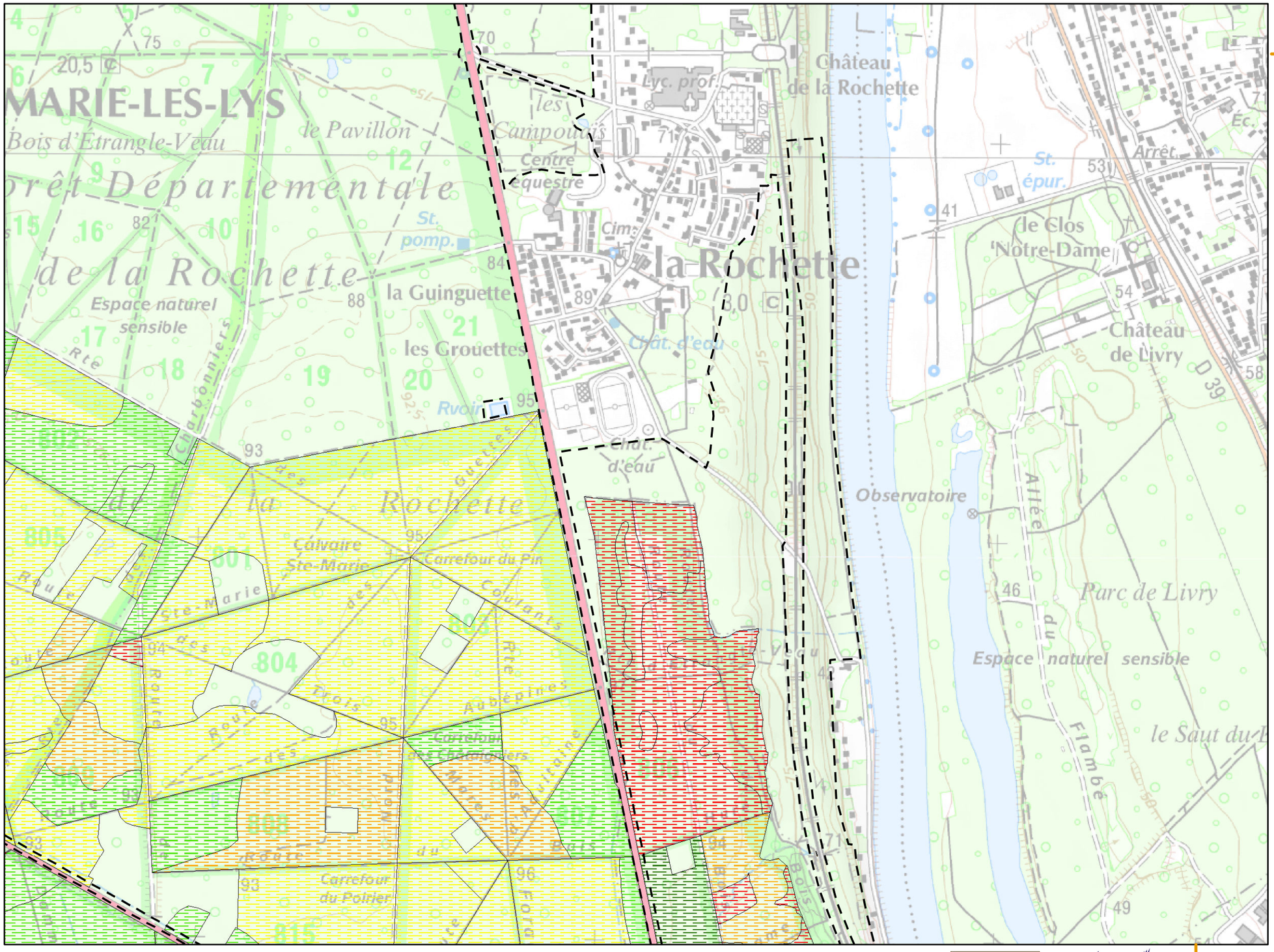

Planche n° 3

Légende :

Aire d'étude (périmètre ZSC/ZPS)

Habitats potentiels *

Etat de conservation

- TRES BON
- BON
- MOYEN
- MAUVAIS
- TRES MAUVAIS

Habitats avérés **

* espèce du cortège des milieux forestiers secs

** voir légende en page annexe

			1					
			2	3				
			4	5	6	7		
			8	9	10	11	12	
	13	14	15	16	17	18	19	
20	21	22	23	24	25	26	27	28
	29	30	31	32	33	34	35	36
	37	38	39	40	41	42	43	44
	45	46	47	48	49	50	51	52	53
	54	55		56	57	58	59	60	
	61	62	63	64	65				
			66	67	68				
			69	70	71	72			
					73				

Localisation

Sources : ©IGN, Scan25® - ©CBNBP, Habitats - ©DRIEE, Zonages du patrimoine naturel
Cartographie : Biotope, 2013

0 100 200 400 Mètres

Office National des Forêts

Conservatoire Botanique National BASSIN PARISIEN

NATURA 2000

N W E S

Cartographie des habitats Natura 2000 du Pic noir

Direction Départementale des Territoires de Seine-et-Marne

Mise en œuvre du document d'objectifs des sites Natura 2000 Massif de Fontainebleau (ZSC FR1100795 et ZPS R1110795)

Liberté • Égalité • Fraternité
RÉPUBLIQUE FRANÇAISE
PRÉFÈTE DE SEINE-ET-MARNE
Direction Départementale des Territoires

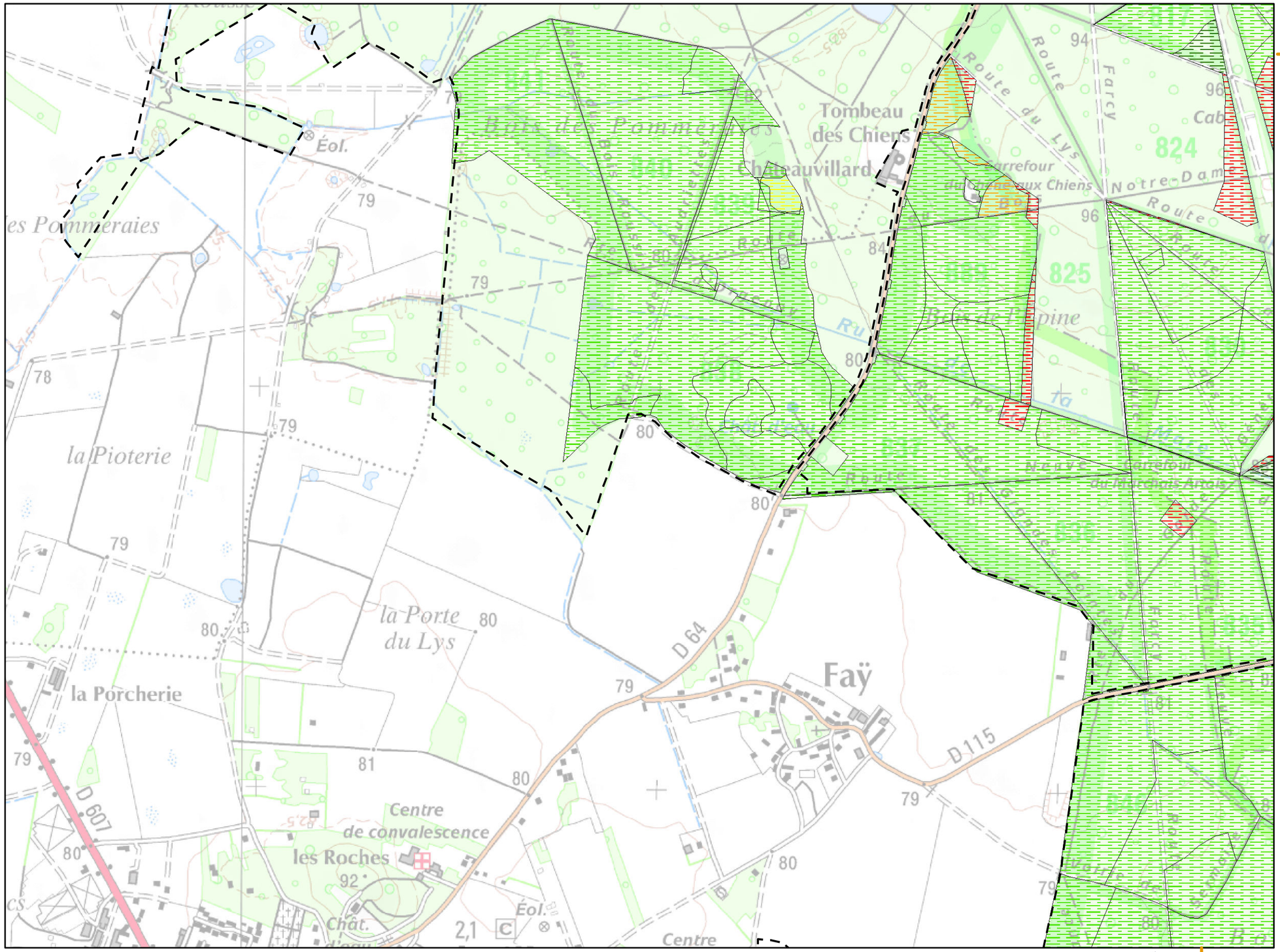
Tombeau des Chiens
Château-villard
Carrefour du Tombeau aux Chiens
Route du Lys
Route de Fontainebleau
Route Ronde
Route Ronde des Fonds
Bois de Pommeraies
Bois de l'Epine
Bois de Fontainebleau
Bois de Fontainebleau et de Samois
Bois de Fontainebleau et de Valvins
Bois de Fontainebleau et de Thomery
Bois de Fontainebleau et de Bois-le-Roi
Bois de Fontainebleau et de Fontainebleau
Bois de Fontainebleau et de Barbizon
Bois de Fontainebleau et de Chailly-en-Bière
Bois de Fontainebleau et de Nemours
Bois de Fontainebleau et de Melun
Bois de Fontainebleau et de Montereau-Fault-Yonne
Bois de Fontainebleau et de Moret-sur-Loing
Bois de Fontainebleau et de Saint-Fargeau-Ponthierry
Bois de Fontainebleau et de Perthes
Bois de Fontainebleau et de Vulaines-sur-Seine
Bois de Fontainebleau et de Samois-sur-Seine
Bois de Fontainebleau et de Héricy
Bois de Fontainebleau et de Vaux-le-Pénil
Bois de Fontainebleau et de Dammarie-les-Lys
Bois de Fontainebleau et de Boissise-la-Bertrand
Bois de Fontainebleau et de Boissise-le-Roi
Bois de Fontainebleau et de Villiers-en-Bière
Bois de Fontainebleau et de Le Vaudoué
Bois de Fontainebleau et de Chartrettes
Bois de Fontainebleau et de Fontaine-le-Port
Bois de Fontainebleau et de Saint-Germain-Laxis
Bois de Fontainebleau et de Mennecy
Bois de Fontainebleau et de Ballancourt-sur-Essonne
Bois de Fontainebleau et de Milly-la-Forêt
Bois de Fontainebleau et de Boissy-le-Cutté
Bois de Fontainebleau et de Arbonne-la-Forêt
Bois de Fontainebleau et de Guigneville-sur-Essonne
Bois de Fontainebleau et de Buthiers
Bois de Fontainebleau et de Puiselet-le-Marais
Bois de Fontainebleau et de La Chapelle-la-Reine
Bois de Fontainebleau et de Recloses
Bois de Fontainebleau et de Villeneuve-la-Guyard
Bois de Fontainebleau et de Fontenay-sur-Loing
Bois de Fontainebleau et de Bagneaux-sur-Loing
Bois de Fontainebleau et de Montigny-sur-Loing
Bois de Fontainebleau et de Gondreville
Bois de Fontainebleau et de Souppes-sur-Loing
Bois de Fontainebleau et de Nanteau-sur-Lunain
Bois de Fontainebleau et de Montcourt-Fromonville
Bois de Fontainebleau et de Château-Landon
Bois de Fontainebleau et de Amilly
Bois de Fontainebleau et de Ferrières-en-Gâtinais
Bois de Fontainebleau et de Nargis
Bois de Fontainebleau et de Corbeilles-en-Gâtinais
Bois de Fontainebleau et de Dordives
Bois de Fontainebleau et de Montargis
Bois de Fontainebleau et de Châlette-sur-Loing

Cartographie des habitats Natura 2000 du Pic noir

Direction Départementale des Territoires de Seine-et-Marne

Mise en œuvre du document d'objectifs des sites Natura 2000 Massif de Fontainebleau (ZSC FR1100795 et ZPS R1110795)

Liberté • Égalité • Fraternité
RÉPUBLIQUE FRANÇAISE
PRÉFÈTE DE SEINE-ET-MARNE
Direction Départementale des Territoires

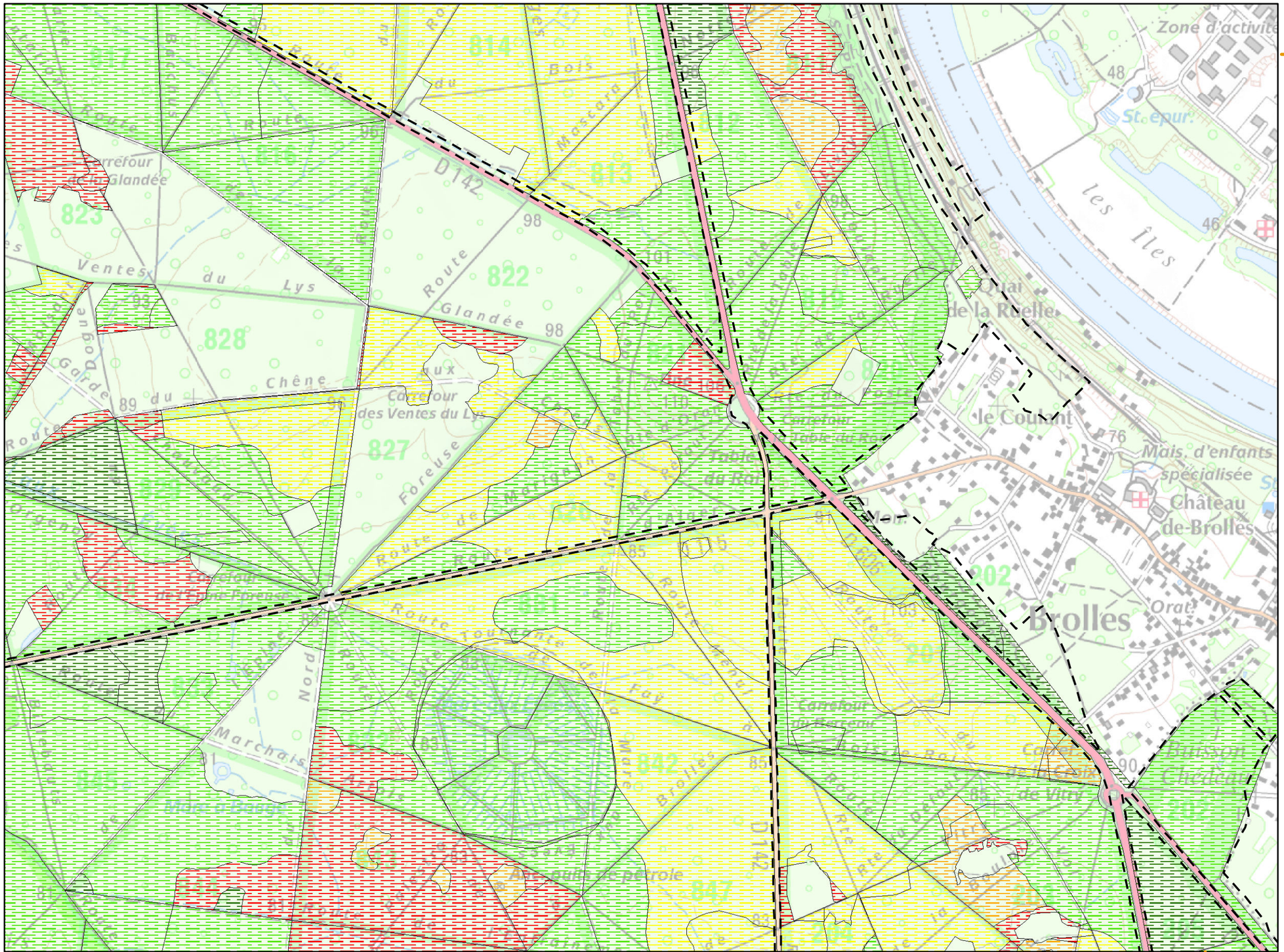
Zone d'activité
les îles
le Coudrai
Mais. d'enfants spécialisée
Château de-Brolles
Brolles
Carrefour des Ventes du Lys
Carrefour de la Fontaine Foreuse
Carrefour de la Table du Roi
Carrefour du Fayencier
Carrefour de la Croix de Vitry
Marchais
Mare à Biaque
Puits de pétrole
Route Glandée
Route du Lys
Route Foreuse
Route de Fontainebleau
Route de Brolles
Route de la Croix de Vitry
Route de la Table du Roi
Route du Fayencier
Route de la Fontaine Foreuse
Route tournante de la Fontaine Foreuse
Route de la Mare à Biaque
Route de la Mare à Biaque à Fontainebleau
Route de la Mare à Biaque à Vitry
Route de la Mare à Biaque à Brolles
Route de la Mare à Biaque à Bois-le-Roi
Route de la Mare à Biaque à Bois-le-Roi à Fontainebleau
Route de la Mare à Biaque à Bois-le-Roi à Vitry
Route de la Mare à Biaque à Bois-le-Roi à Brolles
Route de la Mare à Biaque à Bois-le-Roi à Bois-le-Roi à Fontainebleau
Route de la Mare à Biaque à Bois-le-Roi à Bois-le-Roi à Vitry
Route de la Mare à Biaque à Bois-le-Roi à Bois-le-Roi à Brolles
Route de la Mare à Biaque à Bois-le-Roi à Bois-le-Roi à Bois-le-Roi à Fontainebleau
Route de la Mare à Biaque à Bois-le-Roi à Bois-le-Roi à Bois-le-Roi à Vitry
Route de la Mare à Biaque à Bois-le-Roi à Bois-le-Roi à Bois-le-Roi à Brolles
Route de la Mare à Biaque à Bois-le-Roi à Bois-le-Roi à Bois-le-Roi à Bois-le-Roi à Fontainebleau
Route de la Mare à Biaque à Bois-le-Roi à Bois-le-Roi à Bois-le-Roi à Bois-le-Roi à Vitry
Route de la Mare à Biaque à Bois-le-Roi à Bois-le-Roi à Bois-le-Roi à Bois-le-Roi à Brolles
Route de la Mare à Biaque à Bois-le-Roi à Bois-le-Roi à Bois-le-Roi à Bois-le-Roi à Bois-le-Roi à Fontainebleau
Route de la Mare à Biaque à Bois-le-Roi à Bois-le-Roi à Bois-le-Roi à Bois-le-Roi à Bois-le-Roi à Vitry
Route de la Mare à Biaque à Bois-le-Roi à Bois-le-Roi à Bois-le-Roi à Bois-le-Roi à Bois-le-Roi à Brolles
Route de la Mare à Biaque à Bois-le-Roi à Bois-le-Roi à Bois-le-Roi à Bois-le-Roi à Bois-le-Roi à Bois-le-Roi à Fontainebleau
Route de la Mare à Biaque à Bois-le-Roi à Bois-le-Roi à Bois-le-Roi à Bois-le-Roi à Bois-le-Roi à Bois-le-Roi à Vitry
Route de la Mare à Biaque à Bois-le-Roi à Bois-le-Roi à Bois-le-Roi à Bois-le-Roi à Bois-le-Roi à Bois-le-Roi à Brolles
Route de la Mare à Biaque à Bois-le-Roi à Bois-le-Roi à Bois-le-Roi à Bois-le-Roi à Bois-le-Roi à Bois-le-Roi à Bois-le-Roi à Fontainebleau
Route de la Mare à Biaque à Bois-le-Roi à Bois-le-Roi à Bois-le-Roi à Bois-le-Roi à Bois-le-Roi à Bois-le-Roi à Bois-le-Roi à Vitry
Route de la Mare à Biaque à Bois-le-Roi à Bois-le-Roi à Bois-le-Roi à Bois-le-Roi à Bois-le-Roi à Bois-le-Roi à Bois-le-Roi à Brolles
Route de la Mare à Biaque à Bois-le-Roi à Bois-le-Roi à Bois-le-Roi à Bois-le-Roi à Bois-le-Roi à Bois-le-Roi à Bois-le-Roi à Bois-le-Roi à Fontainebleau
Route de la Mare à Biaque à Bois-le-Roi à Bois-le-Roi à Bois-le-Roi à Bois-le-Roi à Bois-le-Roi à Bois-le-Roi à Bois-le-Roi à Bois-le-Roi à Vitry
Route de la Mare à Biaque à Bois-le-Roi à Bois-le-Roi à Bois-le-Roi à Bois-le-Roi à Bois-le-Roi à Bois-le-Roi à Bois-le-Roi à Bois-le-Roi à Brolles
Route de la Mare à Biaque à Bois-le-Roi à Bois-le-Roi à Bois-le-Roi à Bois-le-Roi à Bois-le-Roi à Bois-le-Roi à Bois-le-Roi à Bois-le-Roi à Bois-le-Roi à Fontainebleau
Route de la Mare à Biaque à Bois-le-Roi à Bois-le-Roi à Bois-le-Roi à Bois-le-Roi à Bois-le-Roi à Bois-le-Roi à Bois-le-Roi à Bois-le-Roi à Bois-le-Roi à Vitry
Route de la Mare à Biaque à Bois-le-Roi à Bois-le-Roi à Bois-le-Roi à Bois-le-Roi à Bois-le-Roi à Bois-le-Roi à Bois-le-Roi à Bois-le-Roi à Bois-le-Roi à Brolles
Route de la Mare à Biaque à Bois-le-Roi à Bois-le-Roi à Bois-le-Roi à Bois-le-Roi à Bois-le-Roi à Bois-le-Roi à Bois-le-Roi à Bois-le-Roi à Bois-le-Roi à Bois-le-Roi à Fontainebleau
Route de la Mare à Biaque à Bois-le-Roi à Bois-le-Roi à Bois-le-Roi à Bois-le-Roi à Bois-le-Roi à Bois-le-Roi à Bois-le-Roi à Bois-le-Roi à Bois-le-Roi à Bois-le-Roi à Vitry
Route de la Mare à Biaque à Bois-le-Roi à Bois-le-Roi à Bois-le-Roi à Bois-le-Roi à Bois-le-Roi à Bois-le-Roi à Bois-le-Roi à Bois-le-Roi à Bois-le-Roi à Bois-le-Roi à Brolles
Route de la Mare à Biaque à Bois-le-Roi

Cartographie des habitats Natura 2000 du Pic noir

Direction Départementale des Territoires de Seine-et-Marne

Mise en œuvre du document d'objectifs des sites Natura 2000 Massif de Fontainebleau (ZSC FR1100795 et ZPS R1110795)

Liberté • Égalité • Fraternité
RÉPUBLIQUE FRANÇAISE
PRÉFÈTE DE SEINE-ET-MARNE
Direction Départementale des Territoires

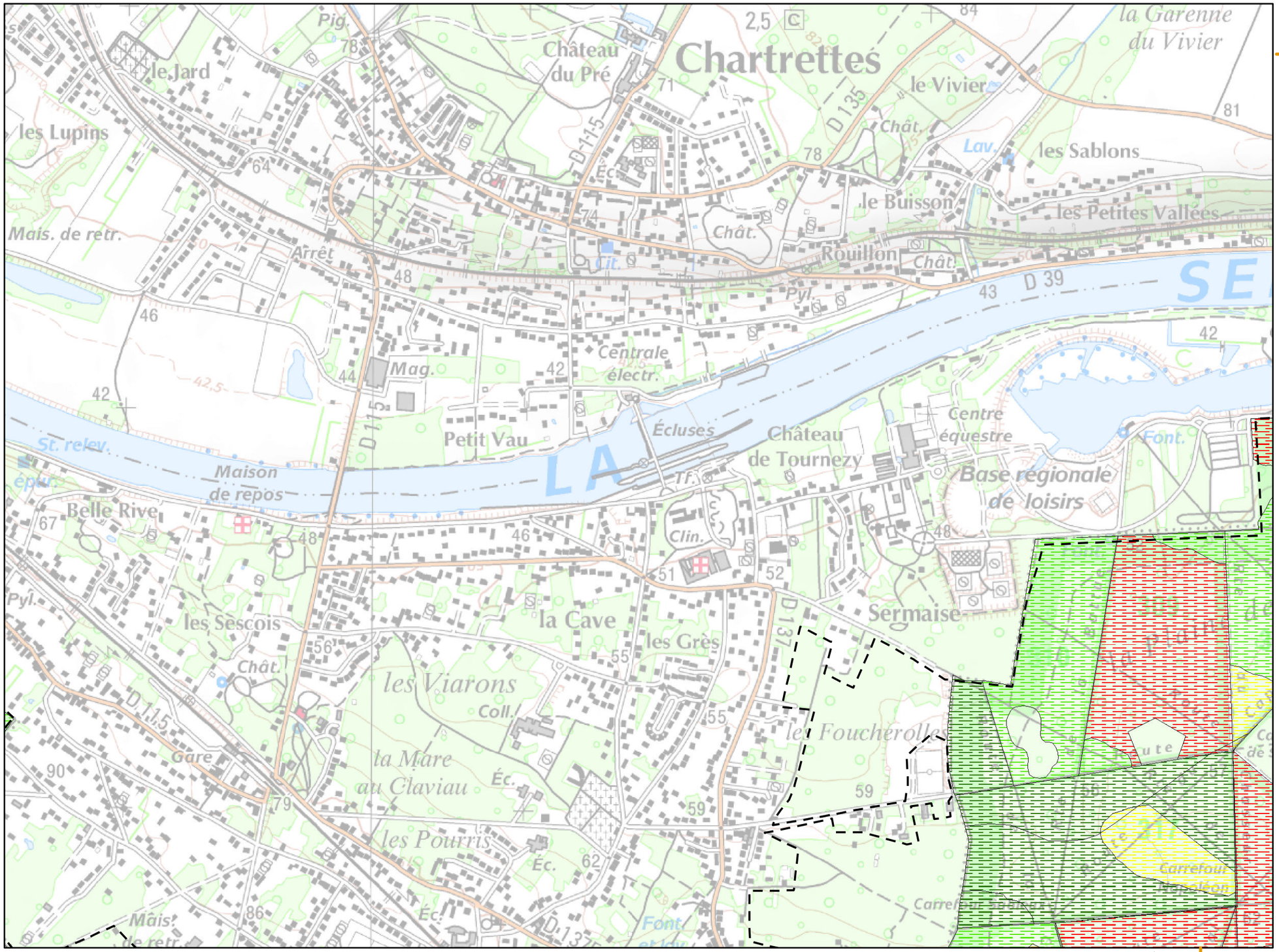

Planche n° 6

Légende :

Aire d'étude (périmètre ZSC/ZPS)

Habitats potentiels *

Etat de conservation

- TRES BON
- BON
- MOYEN
- MAUVAIS
- TRES MAUVAIS

Habitats avérés **

* espèce du cortège des milieux forestiers secs

** voir légende en page annexe

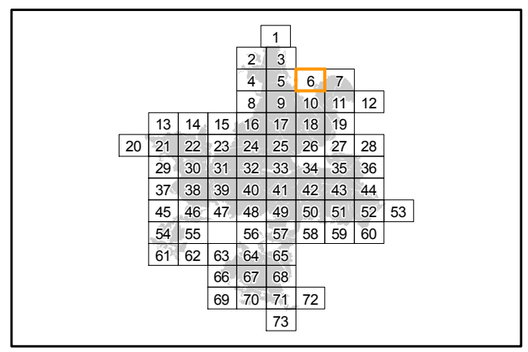

Localisation

Sources : ©IGN, Scan25® - ©CBNBP, Habitats - ©DRIEE, Zonages du patrimoine naturel
Cartographie : Biotope, 2013

0 100 200 400 Mètres

Office National des Forêts

Conservatoire Botanique National BASSIN PARISIEN

NATURA 2000

N W E S

Cartographie des habitats Natura 2000 du Pic noir

Direction Départementale des Territoires de Seine-et-Marne

Mise en œuvre du document d'objectifs des sites Natura 2000 Massif de Fontainebleau (ZSC FR1100795 et ZPS R1110795)

Liberté • Égalité • Fraternité
RÉPUBLIQUE FRANÇAISE
PRÉFÈTE DE SEINE-ET-MARNE
Direction Départementale des Territoires

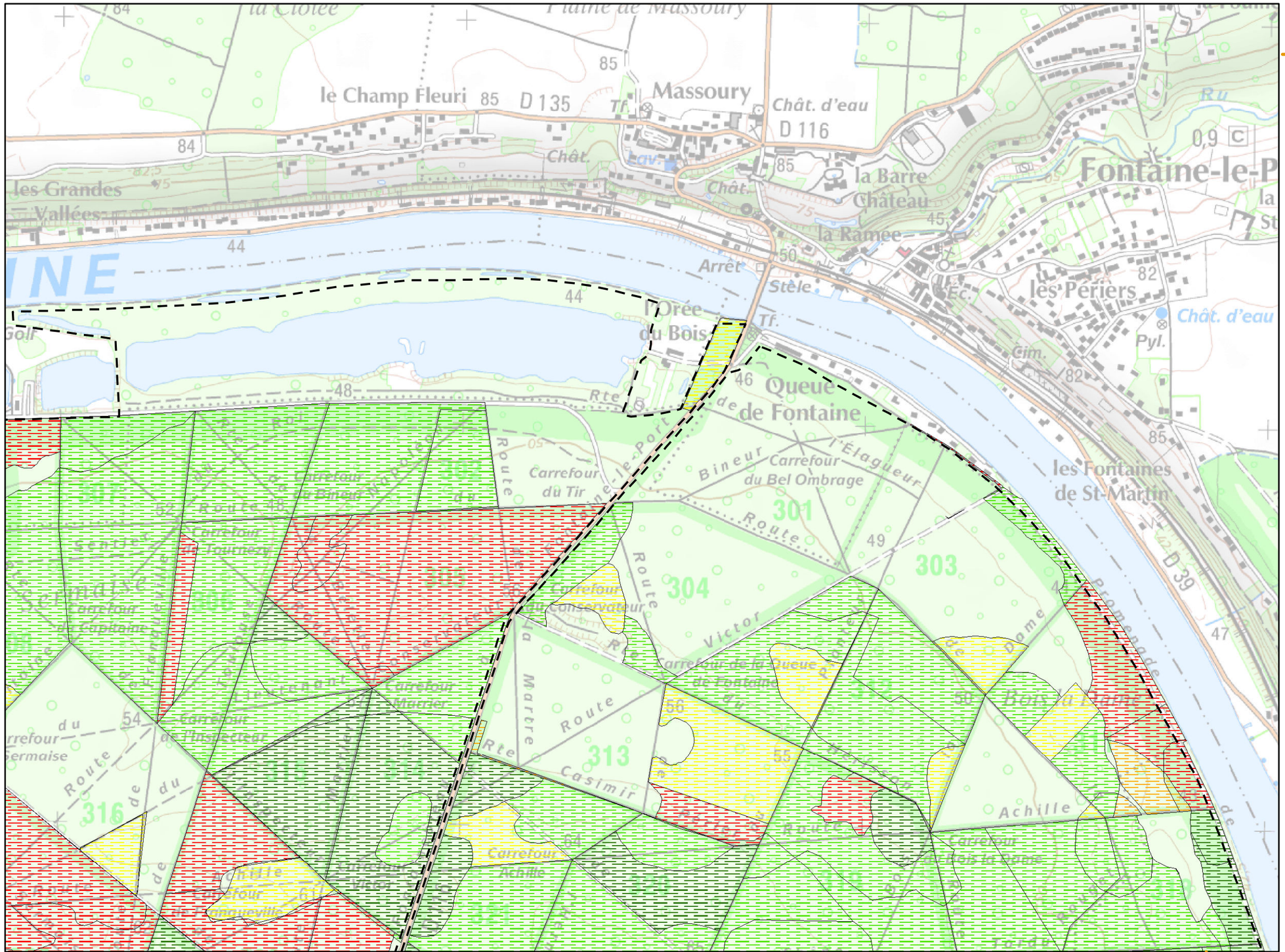
Plaine de Massoury
la Cloiée
le Champ Fleuri
D 135
Massoury
Tf.
Chât. d'eau
D 116
Chât.
la Barre
Château
la Ramée
Fontaine-le-P
les Grandes Vallées
Arrêt
Stèle
Orée du Bois
Tf.
les Périers
Chât. d'eau
Pyl.
Cim.
Queue de Fontaine
Carrefour du Tir
Bineur
Carrefour du Bel Ombrage
l'Elagueur
Route
301
303
304
313
316
les Fontaines de St-Martin
D 39
Carrefour du Conservateur
Carrefour de la Queue de Fontaine
Carrefour Maurier
Carrefour de l'Inspecteur
Carrefour Achille
Carrefour de Bois la Dame
Carrefour de la Captaine
Carrefour de Tournezy
Carrefour de Fontainebleau
Carrefour de Fontainebleau
Carrefour de Fontainebleau

Cartographie des habitats Natura 2000 du Pic noir

Direction Départementale des Territoires de Seine-et-Marne

Mise en œuvre du document d'objectifs des sites Natura 2000 Massif de Fontainebleau (ZSC FR1100795 et ZPS R1110795)

Liberté • Égalité • Fraternité
RÉPUBLIQUE FRANÇAISE
PRÉFÈTE DE SEINE-ET-MARNE
Direction Départementale des Territoires

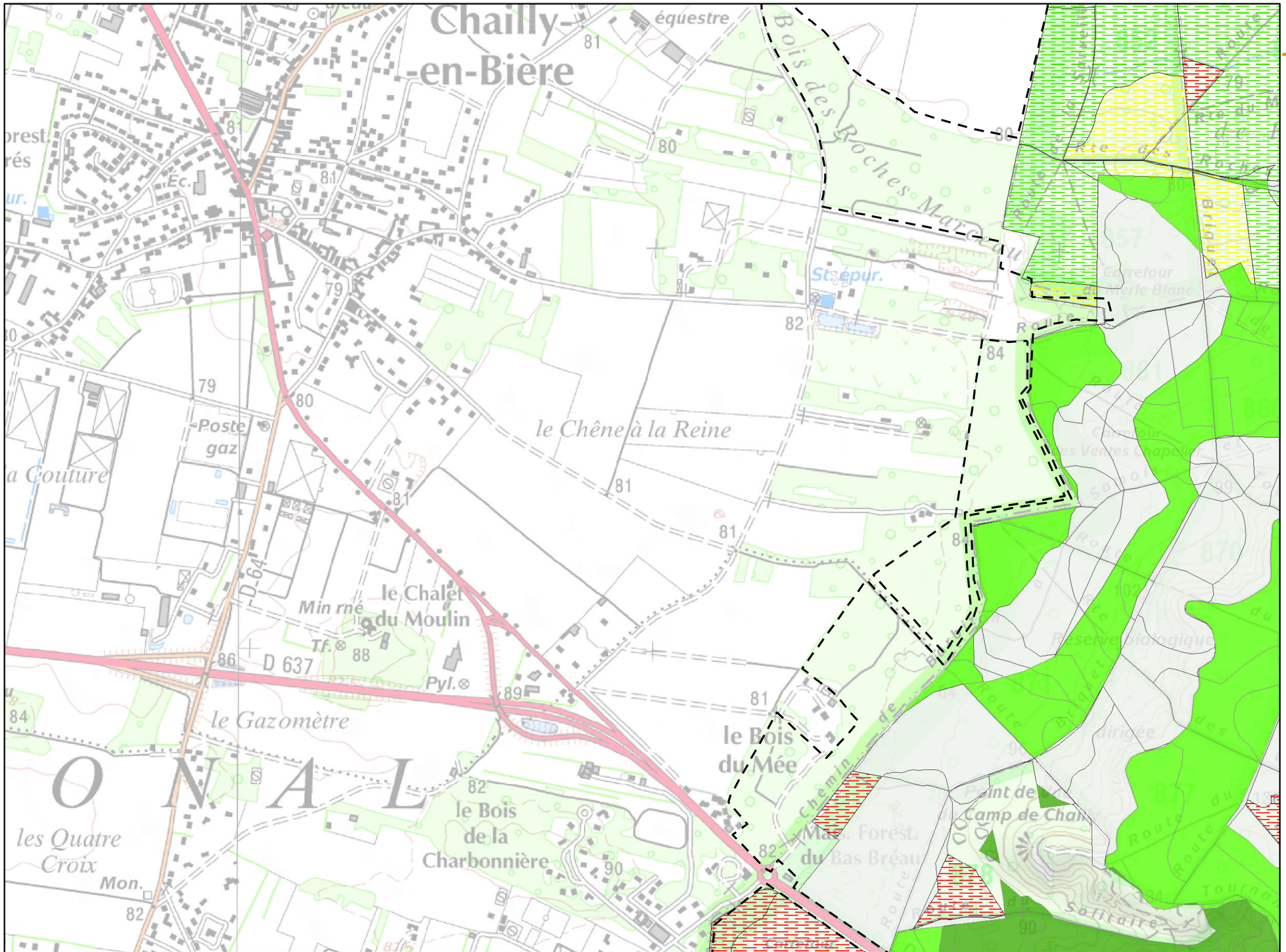

Planche n° 8

Légende :

Aire d'étude (périmètre ZSC/ZPS)

Habitats potentiels *

Etat de conservation

- TRES BON
- BON
- MOYEN
- MAUVAIS
- TRES MAUVAIS

Habitats avérés **

* espèce du cortège des milieux forestiers secs

** voir légende en page annexe

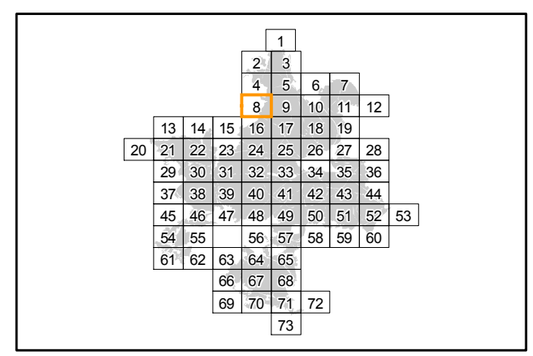

Localisation

Sources : ©IGN, Scan25® - ©CBNBP, Habitats - ©DRIEE, Zonages du patrimoine naturel
Cartographie : Biotope, 2013

0 100 200 400 Mètres

Office National des Forêts

Conservatoire Botanique National BASSIN PARISIEN

NATURA 2000

N W E S

Cartographie des habitats Natura 2000 du Pic noir

Direction Départementale des Territoires de Seine-et-Marne

Mise en œuvre du document d'objectifs des sites Natura 2000 Massif de Fontainebleau (ZSC FR1100795 et ZPS R1110795)

Liberté • Égalité • Fraternité
RÉPUBLIQUE FRANÇAISE
PRÉFÈTE DE SEINE-ET-MARNE
Direction Départementale des Territoires

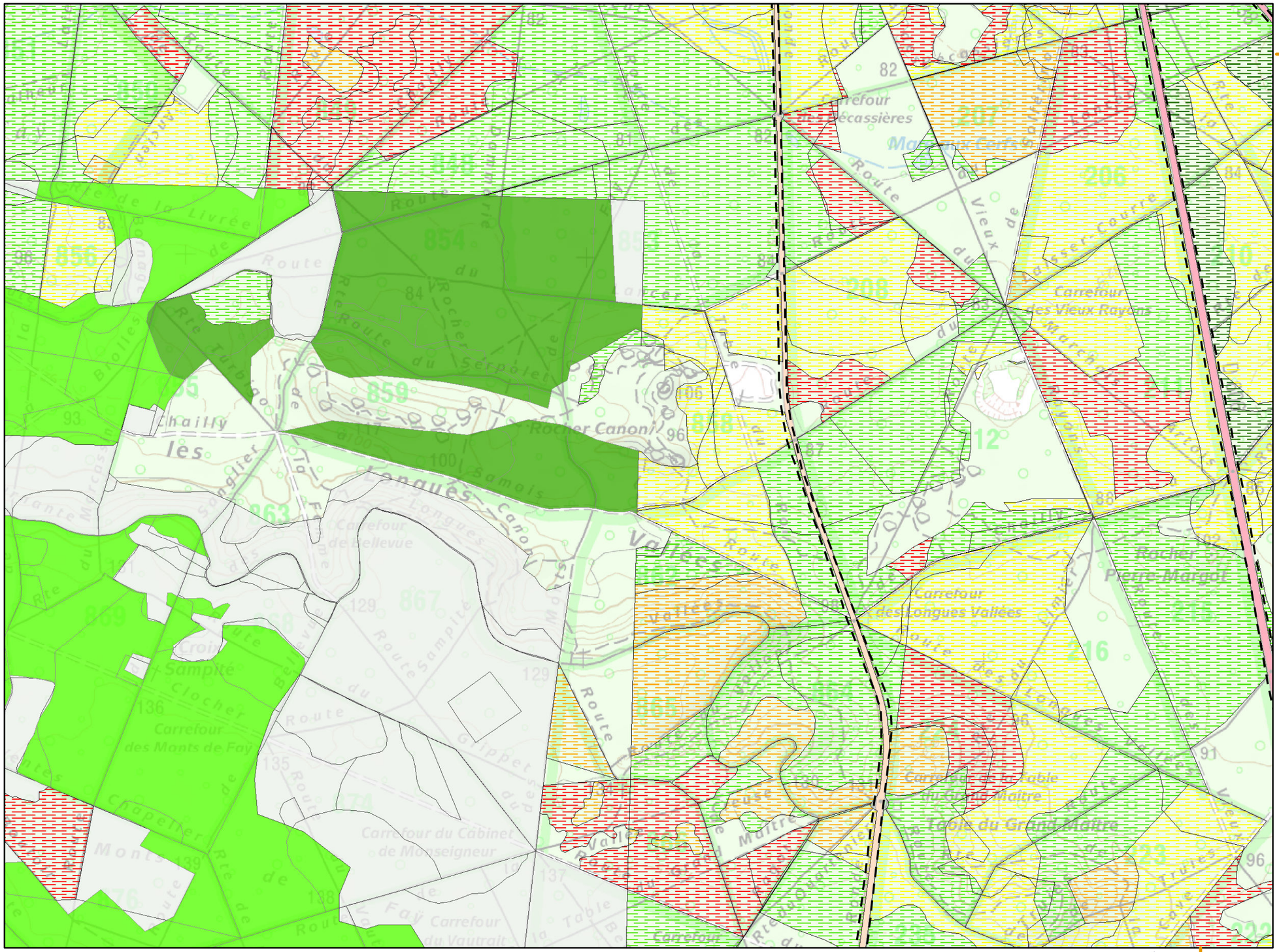
Carrefour des Bécassières
Carrefour des Vieux Rayons
Carrefour des Longues Vallées
Table du Grand Maître
Rocher Canon
Rocher Pierre Margot
Carrefour des Monts de Fay
Carrefour du Cabinet de Monseigneur
Carrefour du Vautrait
Route Ronde de la Livrée
Route du Rocher Canon
Route des Longues Vallées
Route du Vieux Carrefour
Route du Vieux Grand Maître
Route du Rocher du Serpolet
Route Turbat
Route Sampite
Route du Clocher
Route du Chapeau de Fay
Route du Mont de Fay
Route du Vieux Rayons
Route du Vieux Marché
Route du Vieux Fer à Cheval
Route du Vieux Carrefour
Route du Vieux Grand Maître
Route du Vieux Rocher
Route du Vieux Rocher Canon
Route du Vieux Rocher du Serpolet
Route du Vieux Rocher Pierre Margot

Cartographie des habitats Natura 2000 du Pic noir

Direction Départementale des Territoires de Seine-et-Marne

Mise en œuvre du document d'objectifs des sites Natura 2000 Massif de Fontainebleau (ZSC FR1100795 et ZPS R1110795)

Liberté • Égalité • Fraternité
RÉPUBLIQUE FRANÇAISE
PRÉFÈTE DE SEINE-ET-MARNE
Direction Départementale des Territoires

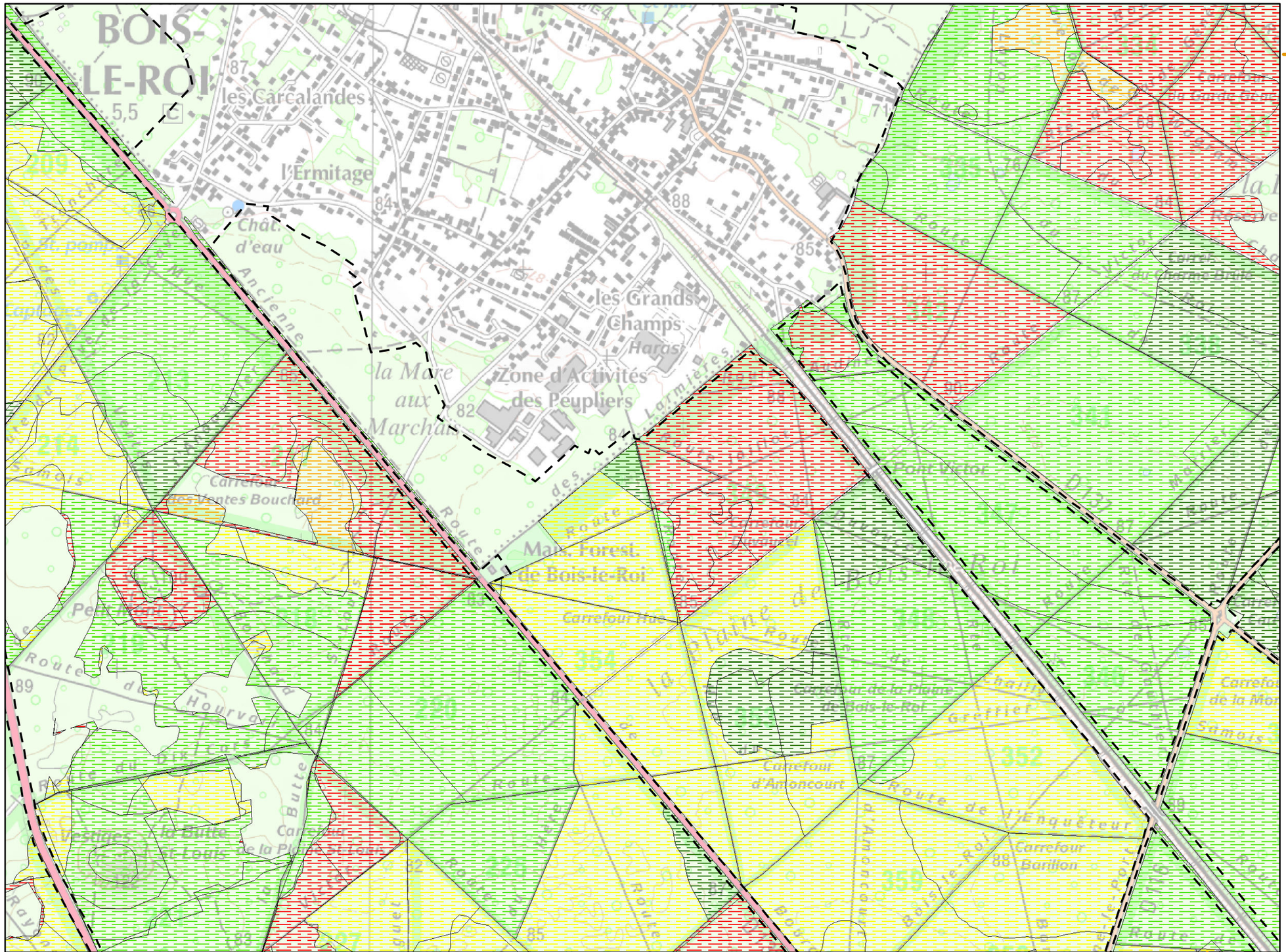

Planche n° 10

Légende :

Aire d'étude (périmètre ZSC/ZPS)

Habitats potentiels *

Etat de conservation

- TRES BON
- BON
- MOYEN
- MAUVAIS
- TRES MAUVAIS

Habitats avérés **

* espèce du cortège des milieux forestiers secs

** voir légende en page annexe

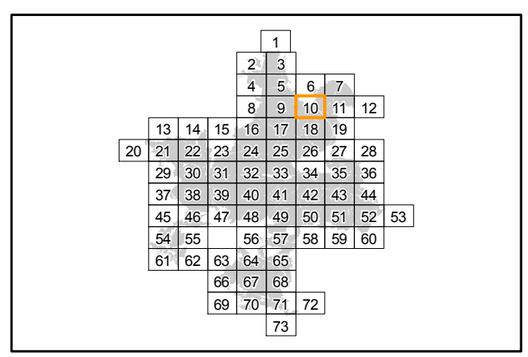

Localisation

Sources : ©IGN, Scan25® - ©CBNBP, Habitats - ©DRIEE, Zonages du patrimoine naturel
Cartographie : Biotope, 2013

0 100 200 400 Mètres

Office National des Forêts

Conservatoire Botanique National BASSIN PARISIEN

NATURA 2000

N W E S

Cartographie des habitats Natura 2000 du Pic noir

Direction Départementale des Territoires de Seine-et-Marne

Mise en œuvre du document d'objectifs des sites Natura 2000 Massif de Fontainebleau (ZSC FR1100795 et ZPS R1110795)

Liberté • Égalité • Fraternité
RÉPUBLIQUE FRANÇAISE
PRÉFÈTE DE SEINE-ET-MARNE
Direction Départementale des Territoires

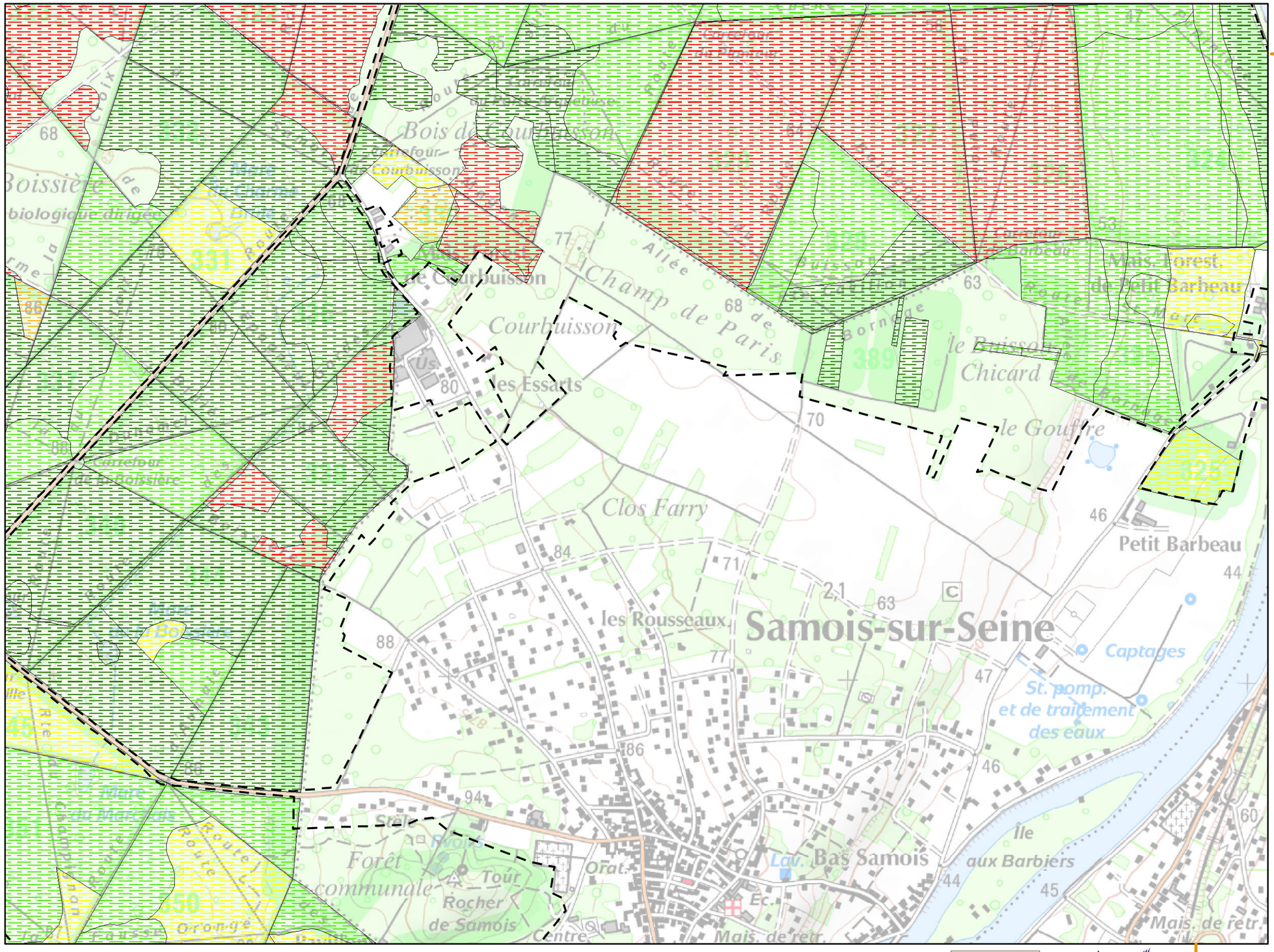

Planche n° 11

Légende :

Aire d'étude (périmètre ZSC/ZPS)

Habitats potentiels *

Etat de conservation

- TRES BON
- BON
- MOYEN
- MAUVAIS
- TRES MAUVAIS

Habitats avérés **

* espèce du cortège des milieux forestiers secs

** voir légende en page annexe

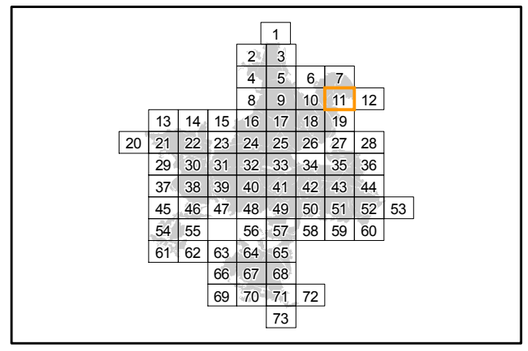

Localisation

Sources : ©IGN, Scan25® - ©CBNBP, Habitats - ©DRIEE, Zonages du patrimoine naturel
Cartographie : Biotope, 2013

0 100 200 400 Mètres

Office National des Forêts

Conservatoire Botanique National BASSIN PARISIEN

NATURA 2000

N W E S

Cartographie des habitats Natura 2000 du Pic noir

Direction Départementale des Territoires de Seine-et-Marne

Mise en œuvre du document d'objectifs des sites Natura 2000 Massif de Fontainebleau (ZSC FR1100795 et ZPS R1110795)

Liberté • Égalité • Fraternité
RÉPUBLIQUE FRANÇAISE
PRÉFÈTE DE SEINE-ET-MARNE
Direction Départementale des Territoires

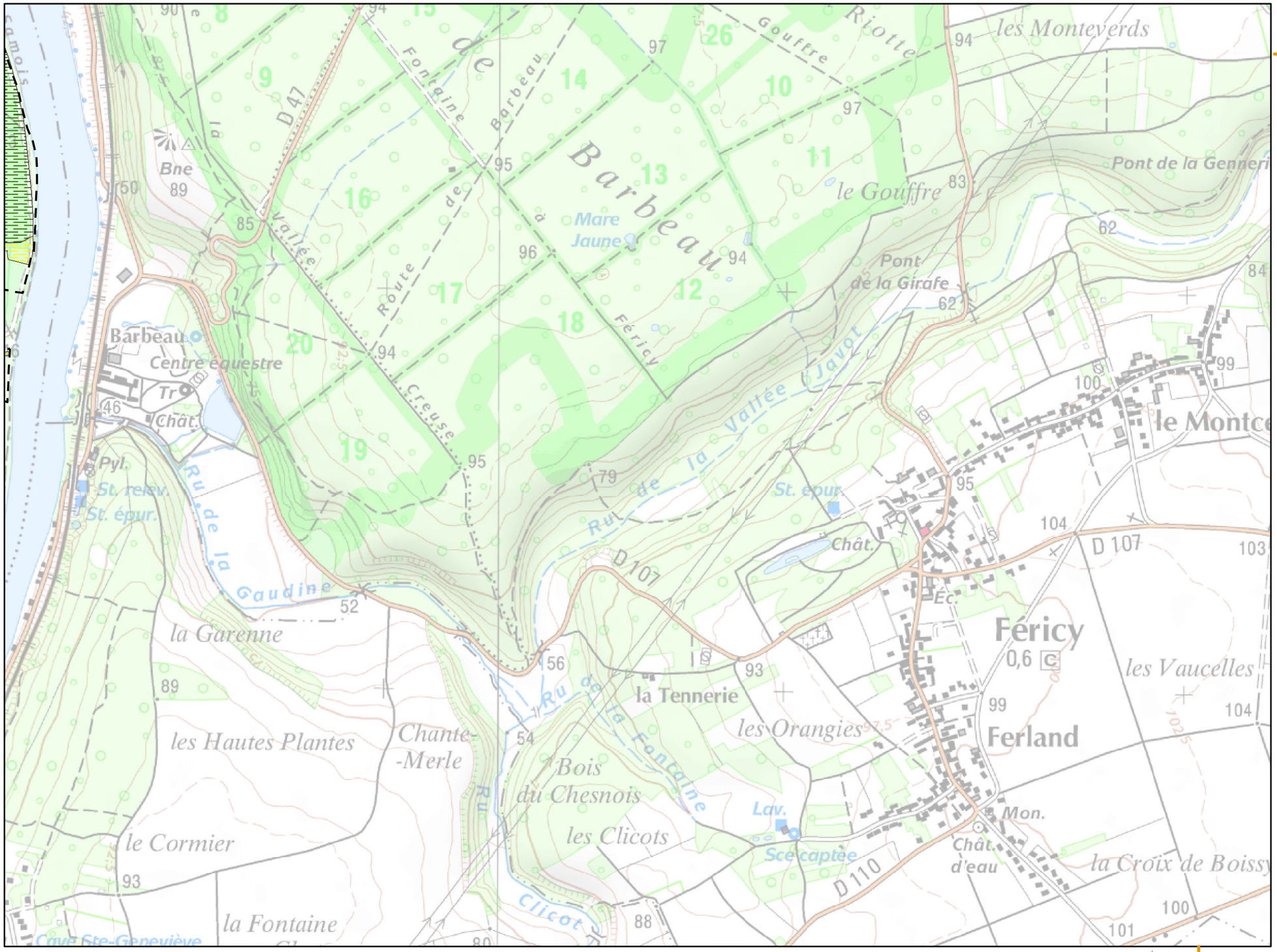

Planche n° 12

Légende :

Aire d'étude (périmètre ZSC/ZPS)

Habitats potentiels *

Etat de conservation

- TRES BON
- BON
- MOYEN
- MAUVAIS
- TRES MAUVAIS

Habitats avérés **

* espèce du cortège des milieux forestiers secs

** voir légende en page annexe

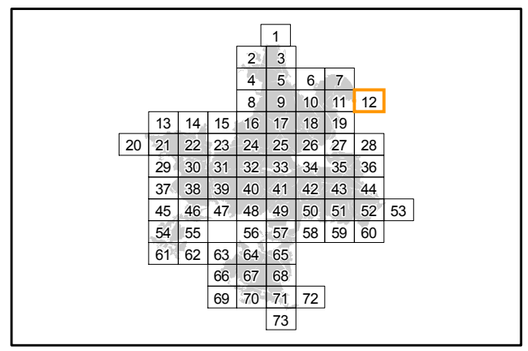

Localisation

Sources : ©IGN, Scan25® - ©CBNBP, Habitats - ©DRIEE, Zonages du patrimoine naturel
Cartographie : Biotope, 2013

0 100 200 400 Mètres

Office National des Forêts

Conservatoire Botanique National BASSIN PARISIEN

NATURA 2000

N W E S

Cartographie des habitats Natura 2000 du Pic noir

Direction Départementale des Territoires de Seine-et-Marne

Mise en œuvre du document d'objectifs des sites Natura 2000 Massif de Fontainebleau (ZSC FR1100795 et ZPS R1110795)

Liberté • Égalité • Fraternité
RÉPUBLIQUE FRANÇAISE
PRÉFÈTE DE SEINE-ET-MARNE
Direction Départementale des Territoires

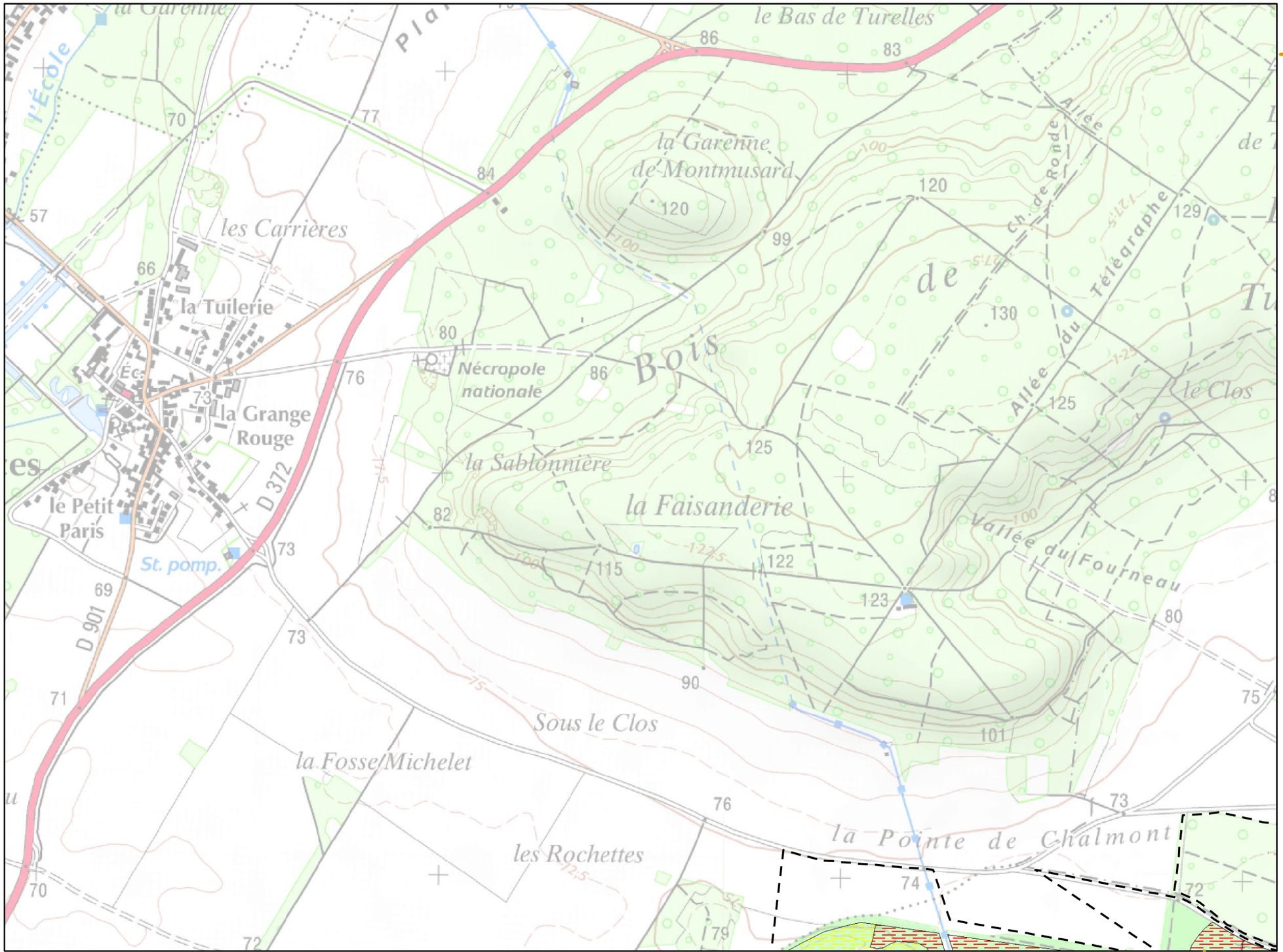

Planche n° 13

Légende :

Aire d'étude (périmètre ZSC/ZPS)

Habitats potentiels *

Etat de conservation

- TRES BON
- BON
- MOYEN
- MAUVAIS
- TRES MAUVAIS

Habitats avérés **

* espèce du cortège des milieux forestiers secs

** voir légende en page annexe

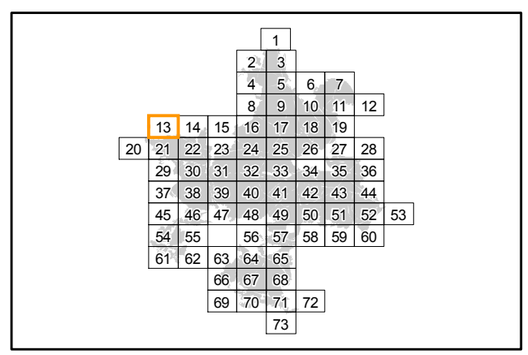

Localisation

Sources : ©IGN, Scan25® - ©CBNBP, Habitats - ©DRIEE, Zonages du patrimoine naturel
Cartographie : Biotope, 2013

0 100 200 400 Mètres

Office National des Forêts

Conservatoire Botanique National BASSIN PARISIEN

NATURA 2000

Cartographie des habitats Natura 2000 du Pic noir

Direction Départementale des Territoires de Seine-et-Marne

Mise en œuvre du document d'objectifs des sites Natura 2000 Massif de Fontainebleau (ZSC FR1100795 et ZPS R1110795)

Liberté • Égalité • Fraternité
RÉPUBLIQUE FRANÇAISE
PRÉFÈTE DE SEINE-ET-MARNE
Direction Départementale des Territoires

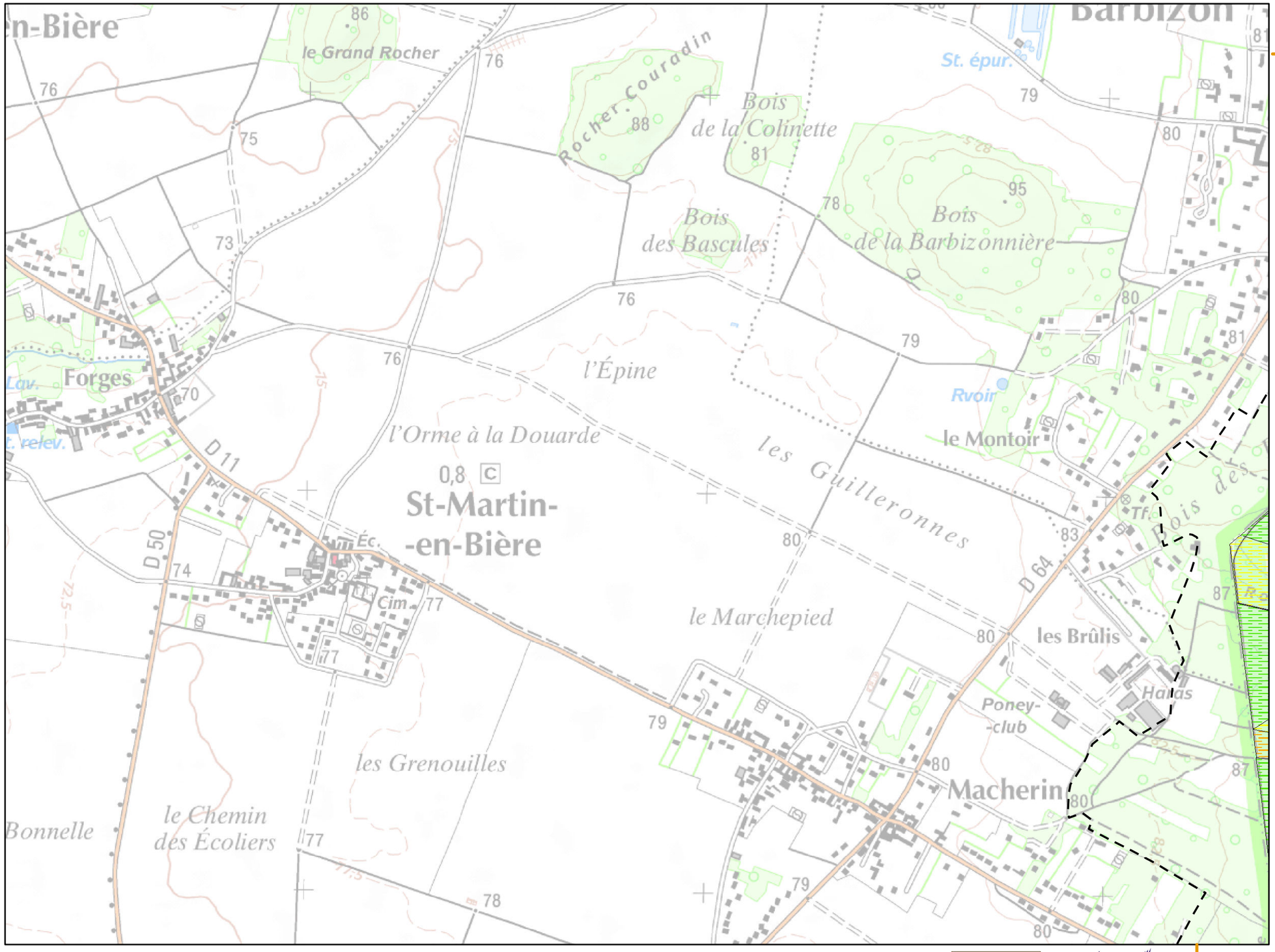

Planche n° 15

Légende :

Aire d'étude (périmètre ZSC/ZPS)

Habitats potentiels *

Etat de conservation

- TRES BON
- BON
- MOYEN
- MAUVAIS
- TRES MAUVAIS

Habitats avérés **

* espèce du cortège des milieux forestiers secs

** voir légende en page annexe

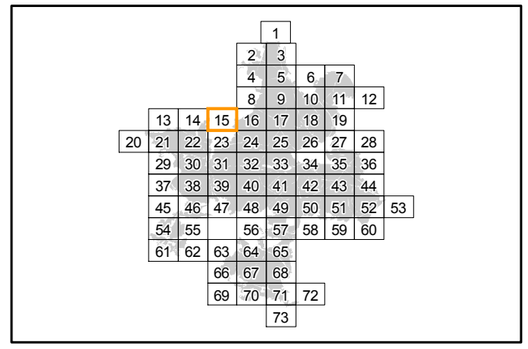

Localisation

Sources : ©IGN, Scan25® - ©CBNBP, Habitats - ©DRIEE, Zonages du patrimoine naturel
Cartographie : Biotope, 2013

0 100 200 400 Mètres

Office National des Forêts

Conservatoire Botanique National BASSIN PARISIEN

NATURA 2000

N W E S

Cartographie des habitats Natura 2000 du Pic noir

Direction Départementale des Territoires de Seine-et-Marne

Mise en œuvre du document d'objectifs des sites Natura 2000 Massif de Fontainebleau (ZSC FR1100795 et ZPS R1110795)

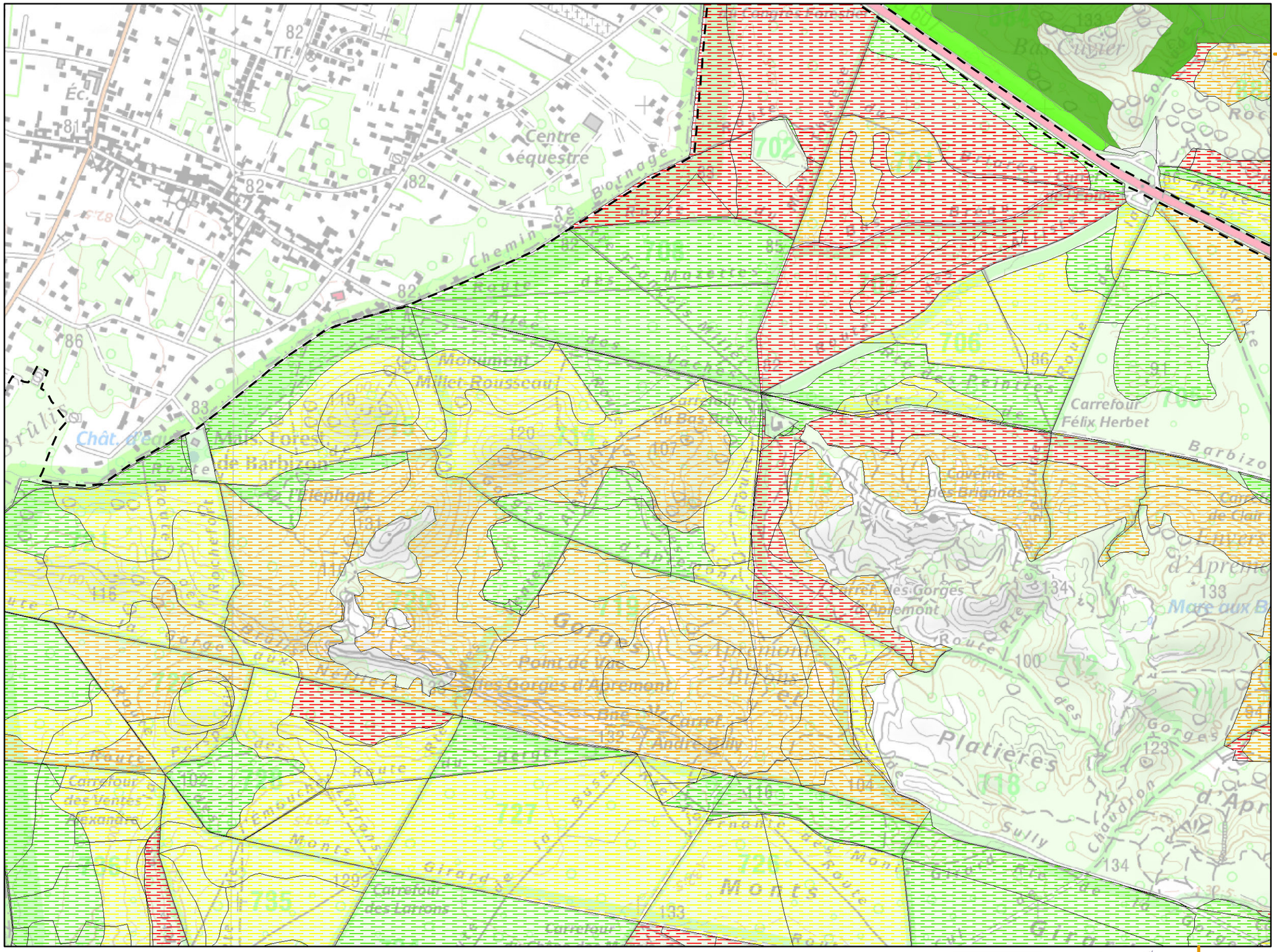
Centre équestre
Monument Millet Rousseau
Carrefour Félix Herbet
Carrefour des Ventes Alexandre
Carrefour des Larrons
Gorges d'Apremont
Point de Vue des Gorges d'Apremont
Platières
Sully
Mare aux B
Route de Barbizon
Route Ronde
Route des Gorges
Route du Carnaval
Route du Mont Girard
Route Ronde des Monts
Route Ronde des Platières
Route des Peintres
Route des Gorges d'Apremont
Allée des Vaches
Allée des Peintres
Allée des Monts
Allée des Platières
Allée des Gorges d'Apremont
Allée des Brigands
Allée des Monts Girard
Allée des Monts Girard et Platières
Carrefour du Bas Breau
Carrefour des Brigands
Carrefour des Monts Girard
Carrefour des Monts Girard et Platières
Carrefour des Gorges d'Apremont
Carrefour des Gorges d'Apremont et Platières
Carrefour des Platières
Carrefour des Platières et Monts Girard
Carrefour des Platières et Gorges d'Apremont
Carrefour des Platières et Monts Girard
Carrefour des Monts Girard et Platières
Carrefour des Monts Girard et Gorges d'Apremont

Cartographie des habitats Natura 2000 du Pic noir

Direction Départementale des Territoires de Seine-et-Marne

Mise en œuvre du document d'objectifs des sites Natura 2000 Massif de Fontainebleau (ZSC FR1100795 et ZPS R1110795)

Liberté • Égalité • Fraternité
RÉPUBLIQUE FRANÇAISE
PRÉFÈTE DE SEINE-ET-MARNE
Direction Départementale des Territoires

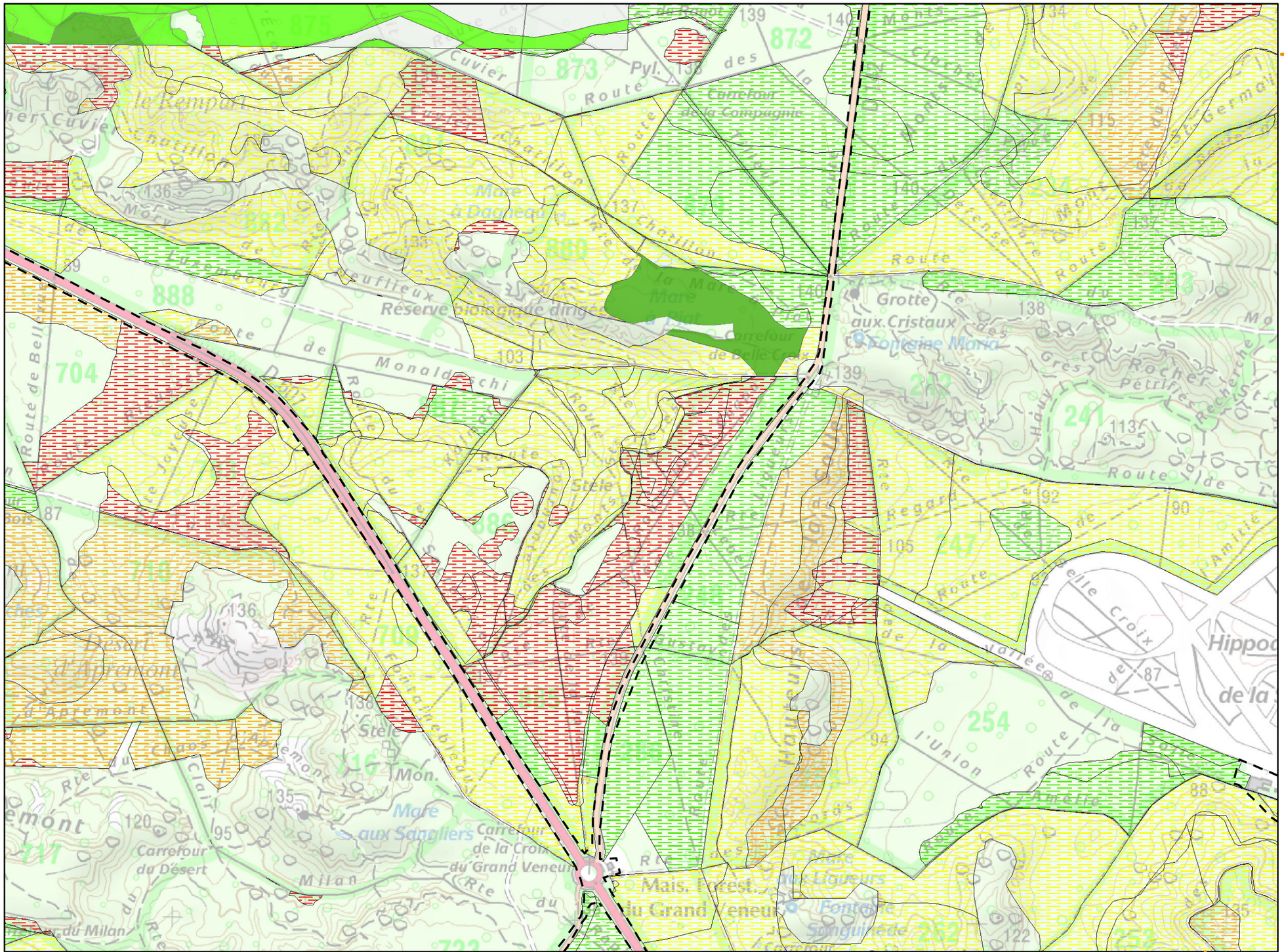
Route de Bellevue
Route de Monaldeschi
Route de la Mare aux Cristaux
Route de la Croix de Toulouse
Route de la Vallée de la Solitude
Route de l'Union
Route de la Mare aux Sangliers
Carrefour du Désert
Carrefour de la Croix du Grand Veneur
Carrefour de la Belle Croix
Carrefour de la Solitude
Mare aux Sangliers
Mare aux Cristaux
Fontaine Mona
Fontaine Sanguinède
Mais. Forest. du Grand Veneur
Grotte aux Cristaux
Rocher Pétrifié
Hippodrome de la Solitude
Réserve biologique dirigée
Mont Chauvet
Mont Aigu
Mont Girard
Mont Ussy
Mont Merle
Mont Aubert
Mont Aubin
Mont Chauvin
Mont Aubert
Mont Aubin
Mont Chauvin
Mont Aubert
Mont Aubin
Mont Chauvin

Cartographie des habitats Natura 2000 du Pic noir

Direction Départementale des Territoires de Seine-et-Marne

Mise en œuvre du document d'objectifs des sites Natura 2000 Massif de Fontainebleau (ZSC FR1100795 et ZPS R1110795)

Liberté • Égalité • Fraternité
RÉPUBLIQUE FRANÇAISE
PRÉFÈTE DE SEINE-ET-MARNE
Direction Départementale des Territoires

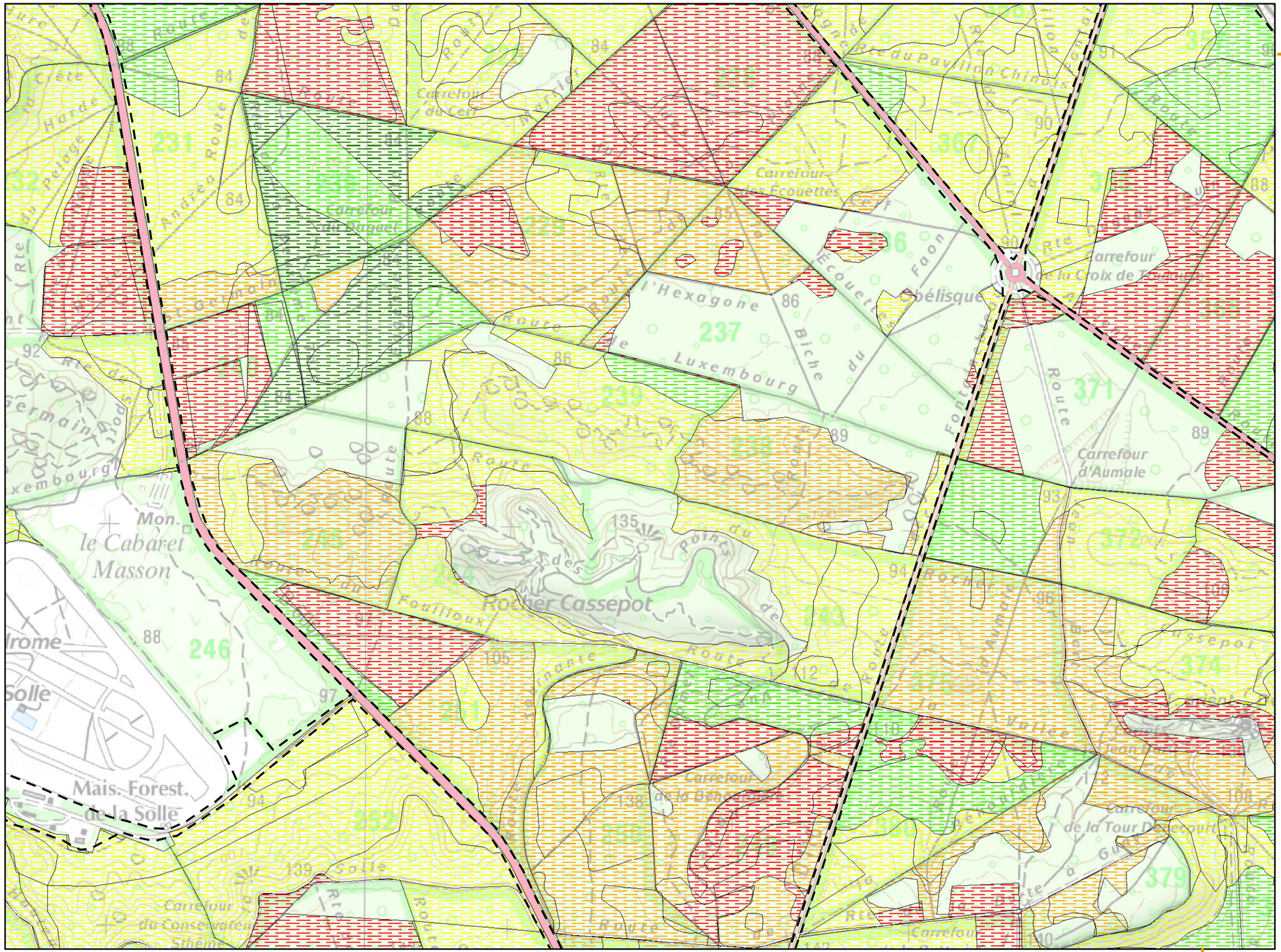
Carrefour du Pavillon Chinois
Carrefour des Fouettes
Carrefour de la Croix de Toulouse
Obélisque
Carrefour d'Aumale
Carrefour de la Tour Denecourt
Carrefour de la Débonnaire
Carrefour du Conservateur
Mon. le Cabaret Masson
Rocher Cassepot
Mais. Forest. de la Solle
Solle
Route de Luxembourg
Route Ecouen
Route Faon
Route Biche du
Route Fontaine
Route Vallée
Route Jean
Route Gué
Route Rocher
Route Fourneaux
Route Sthème
Route Crete
Route Haute
Route Grande
Route Ronde
Route Carrefour
Route Rte
Route Solle
Route Luxembourg

Cartographie des habitats Natura 2000 du Pic noir

Direction Départementale des Territoires de Seine-et-Marne

Mise en œuvre du document d'objectifs des sites Natura 2000 Massif de Fontainebleau (ZSC FR1100795 et ZPS R1110795)

Liberté • Égalité • Fraternité
RÉPUBLIQUE FRANÇAISE
PRÉFÈTE DE SEINE-ET-MARNE
Direction Départementale des Territoires

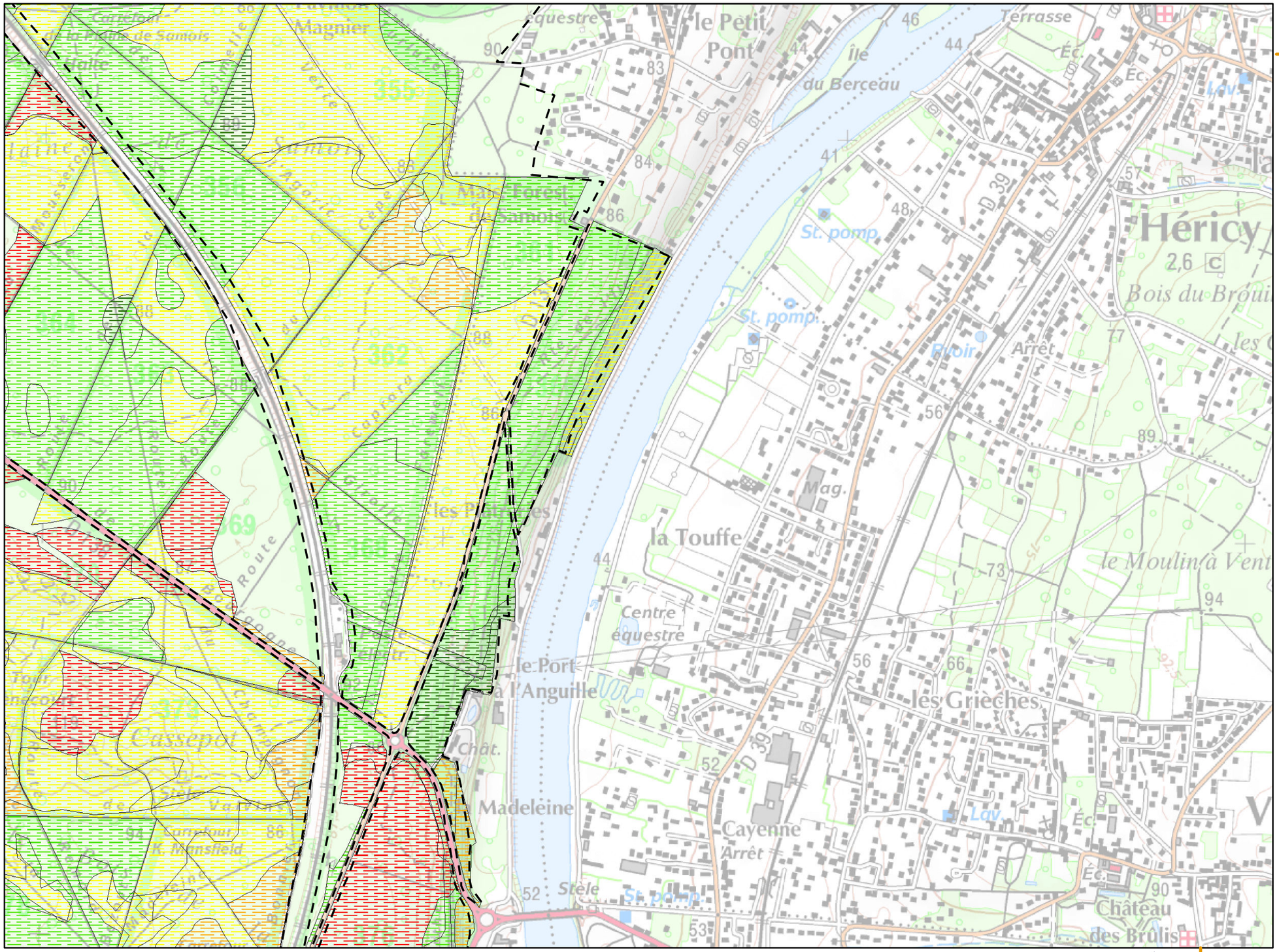

Planche n° 19

Légende :

Aire d'étude (périmètre ZSC/ZPS)

Habitats potentiels *

Etat de conservation

- TRES BON
- BON
- MOYEN
- MAUVAIS
- TRES MAUVAIS

Habitats avérés **

* espèce du cortège des milieux forestiers secs

** voir légende en page annexe

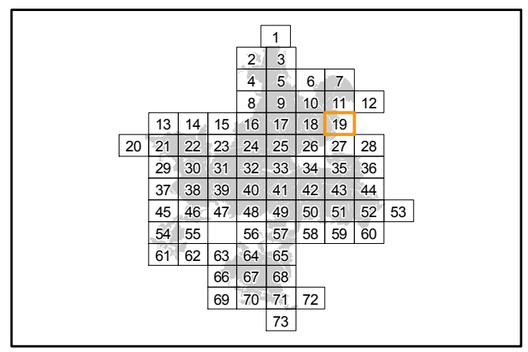

Localisation

Sources : ©IGN, Scan25® - ©CBNBP, Habitats - ©DRIEE, Zonages du patrimoine naturel
Cartographie : Biotope, 2013

0 100 200 400 Mètres

Office National des Forêts

Conservatoire Botanique National BASSIN PARISIEN

NATURA 2000

N W E S

Cartographie des habitats Natura 2000 du Pic noir

Direction Départementale des Territoires de Seine-et-Marne

Mise en œuvre du document d'objectifs des sites Natura 2000 Massif de Fontainebleau (ZSC FR1100795 et ZPS R1110795)

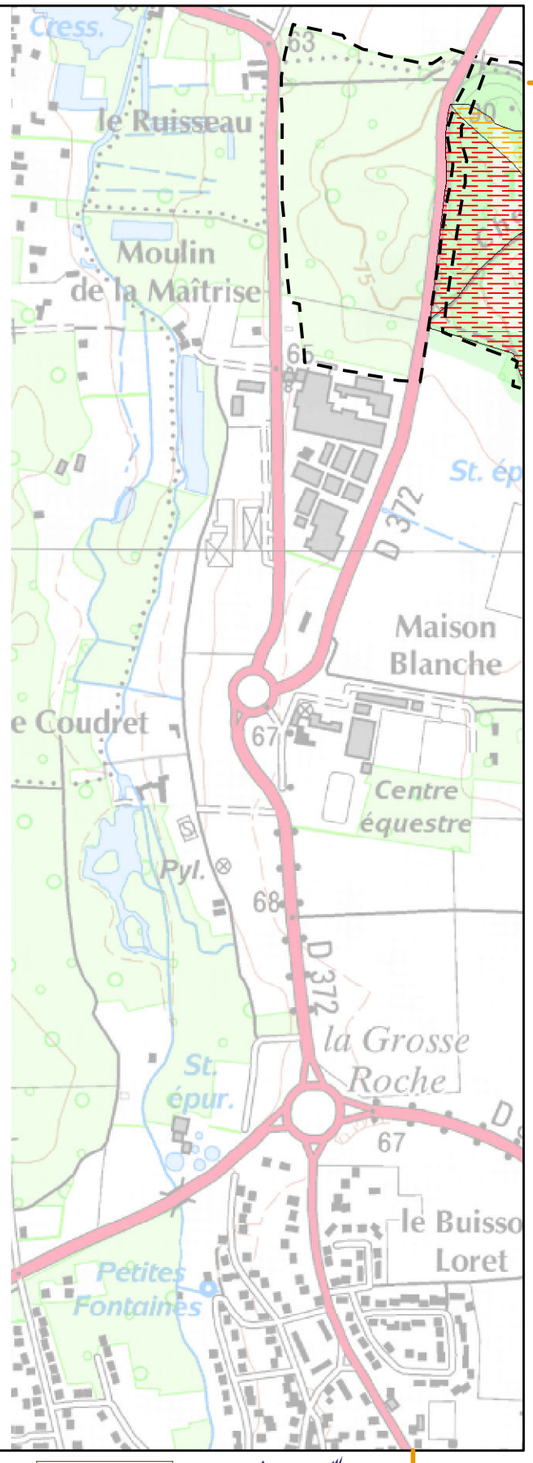

Planche n° 20

Légende :

Aire d'étude (périmètre ZSC/ZPS)

Habitats potentiels *

Etat de conservation

- TRES BON
- BON
- MOYEN
- MAUVAIS
- TRES MAUVAIS

Habitats avérés **

* espèce du cortège des milieux forestiers secs

** voir légende en page annexe

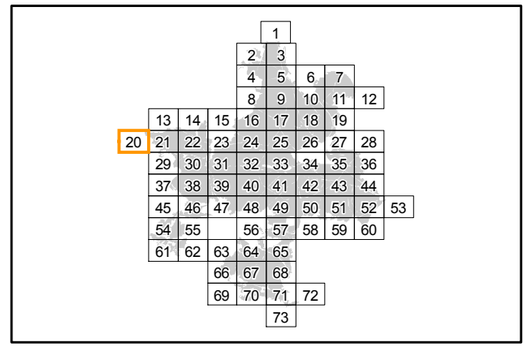

Localisation

Sources : ©IGN, Scan25® - ©CBNBP, Habitats - ©DRIEE, Zonages du patrimoine naturel
Cartographie : Biotope, 2013

0 100 200 400 Mètres

Cartographie des habitats Natura 2000 du Pic noir

Direction Départementale des Territoires de Seine-et-Marne

Mise en œuvre du document d'objectifs des sites Natura 2000 Massif de Fontainebleau (ZSC FR1100795 et ZPS R1110795)

Liberté • Égalité • Fraternité
RÉPUBLIQUE FRANÇAISE
PRÉFÈTE DE SEINE-ET-MARNE
Direction Départementale des Territoires

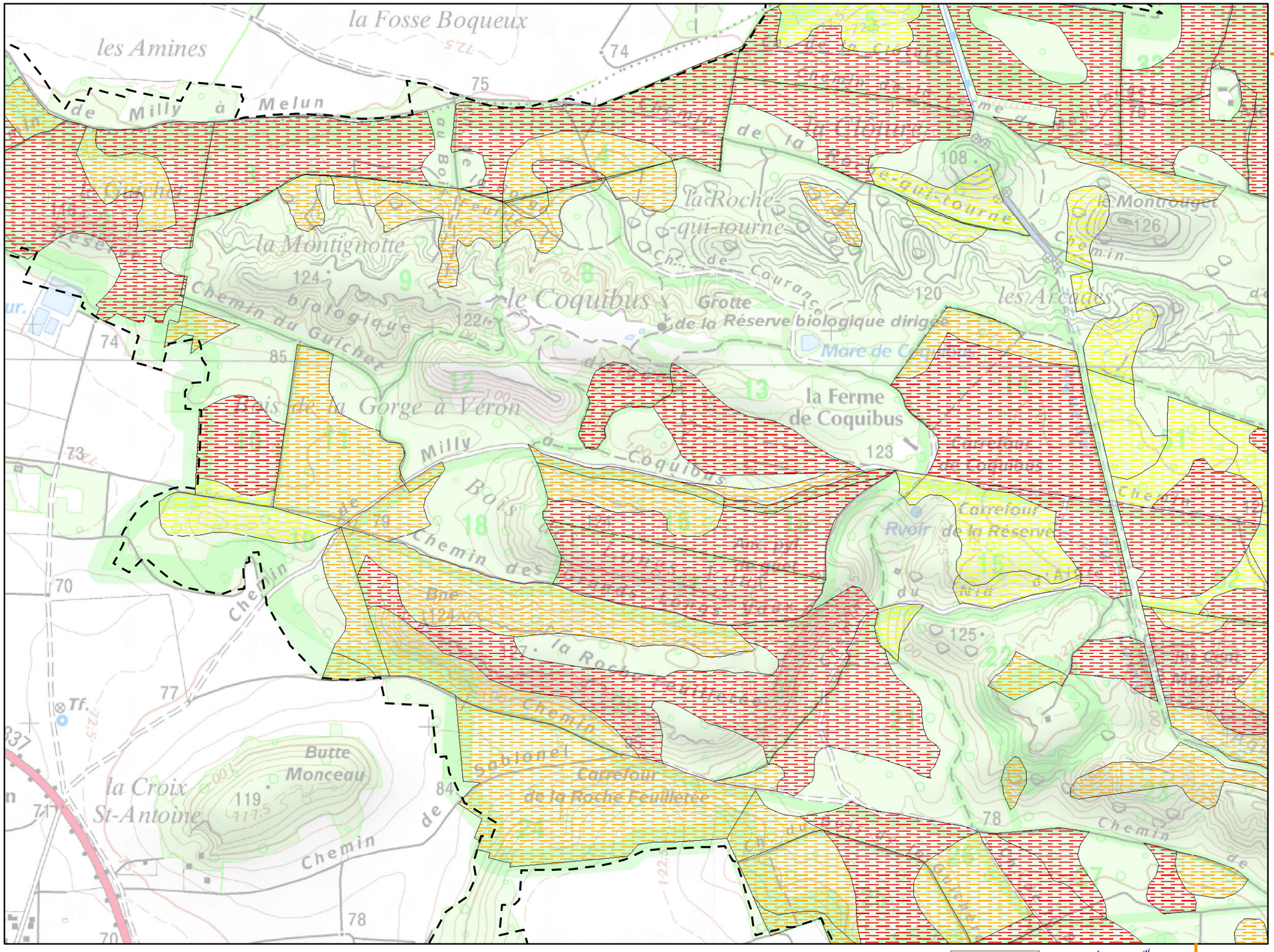

Planche n° 21

Légende :

Aire d'étude (périmètre ZSC/ZPS)

Habitats potentiels *

Etat de conservation

- TRES BON
- BON
- MOYEN
- MAUVAIS
- TRES MAUVAIS

Habitats avérés **

* espèce du cortège des milieux forestiers secs

** voir légende en page annexe

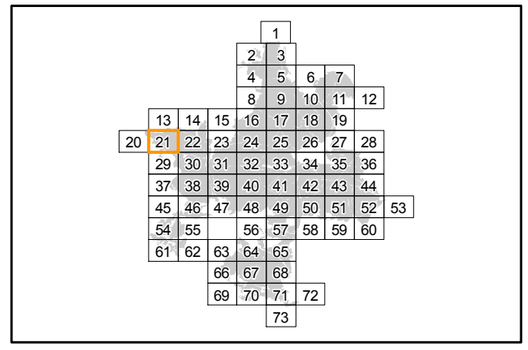

Localisation

Sources : ©IGN, Scan25® - ©CBNBP, Habitats - ©DRIEE, Zonages du patrimoine naturel
Cartographie : Biotope, 2013

0 100 200 400 Mètres

Office National des Forêts

Conservatoire Botanique National BASSIN PARISIEN

NATURA 2000

N W E S

Cartographie des habitats Natura 2000 du Pic noir

Direction Départementale des Territoires de Seine-et-Marne

Mise en œuvre du document d'objectifs des sites Natura 2000 Massif de Fontainebleau (ZSC FR1100795 et ZPS R1110795)

Liberté • Égalité • Fraternité
RÉPUBLIQUE FRANÇAISE
PRÉFÈTE DE SEINE-ET-MARNE
Direction Départementale des Territoires

Planche n° 22

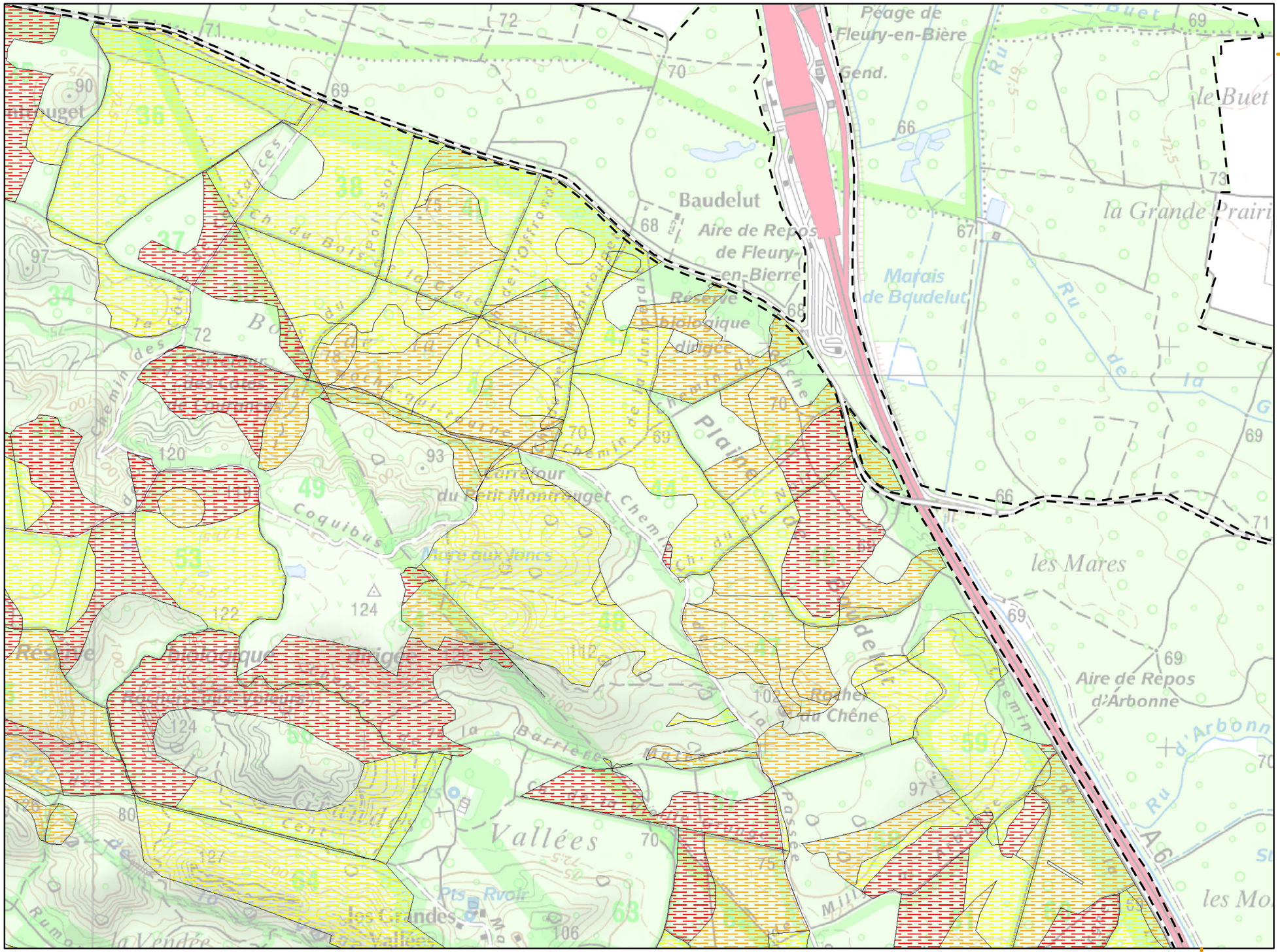
Péage de Fleury-en-Bière
Gend.
le Buet
Baudelut
Aire de Repos de Fleury-en-Bierre
Réserve biologique dirigée
Marais de Baudelut
la Grande Prairi
les Mares
Aire de Repos d'Arbonne
Rocher du Chêne
Réserve biologique dirigée
Rochers aux Vaneaux
Vallées
les Grandes Vallées
Carrefour du Petit Montrouget
Coquibus
Mare aux Joncs
Chemin du Bois de la Grande Pièce
Chemin de la Barrière
Chemin de la Vendée
Chemin de la Plaine
Chemin de la Basse Plaine
Chemin de la Grande Plaine
Chemin de la Mare
Chemin de la Croix Saint-Jean
Chemin de la Grande Pièce
Chemin de la Basse Pièce
Chemin de la Grande Pièce
Chemin de la Basse Pièce
Chemin de la Grande Pièce
Chemin de la Basse Pièce

Cartographie des habitats Natura 2000 du Pic noir

Direction Départementale des Territoires de Seine-et-Marne

Mise en œuvre du document d'objectifs des sites Natura 2000 Massif de Fontainebleau (ZSC FR1100795 et ZPS R1110795)

Liberté • Égalité • Fraternité
RÉPUBLIQUE FRANÇAISE
PRÉFÈTE DE SEINE-ET-MARNE
Direction Départementale des Territoires

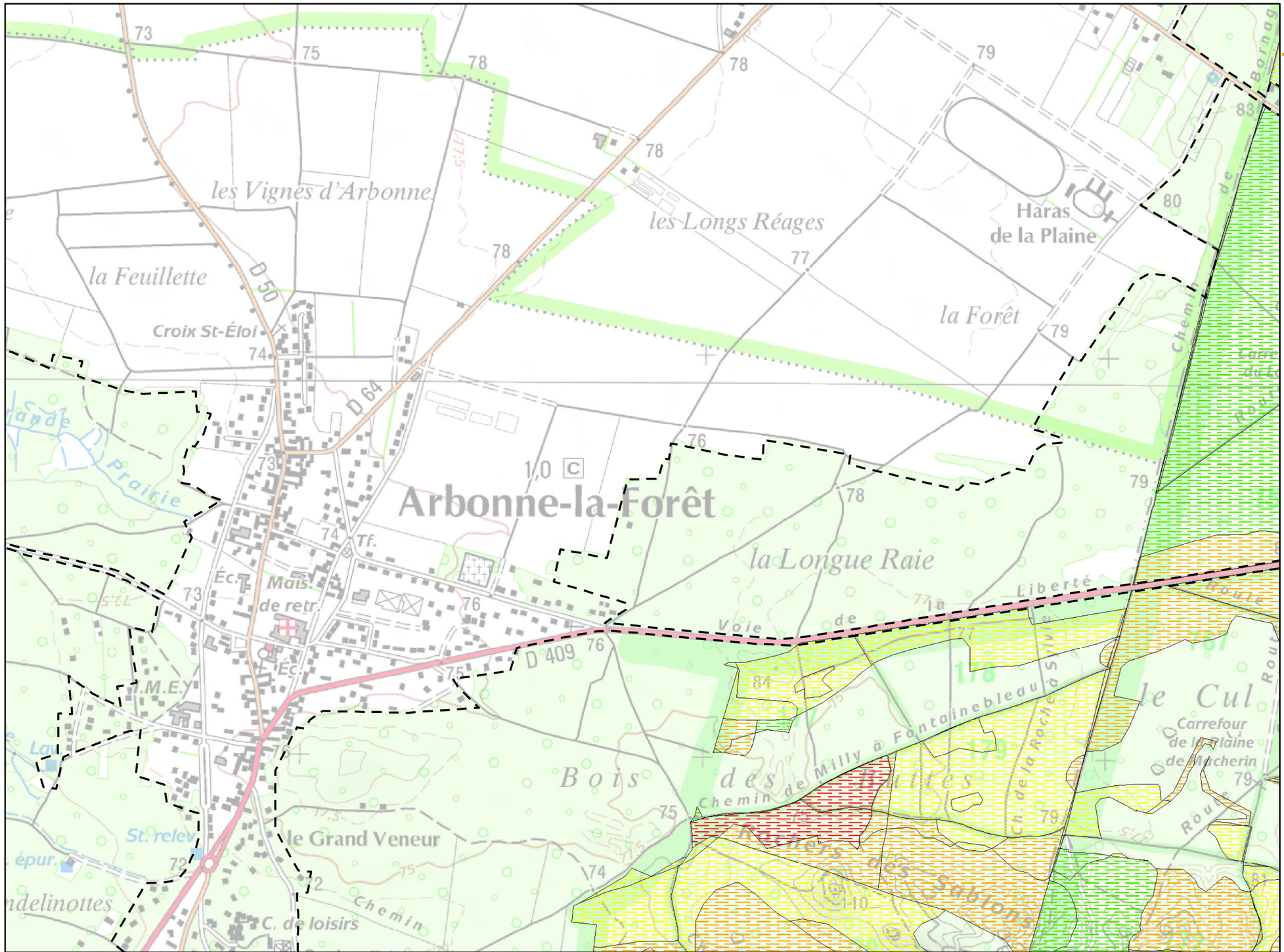

Planche n° 23

Légende :

Aire d'étude (périmètre ZSC/ZPS)

Habitats potentiels *

Etat de conservation

- TRES BON
- BON
- MOYEN
- MAUVAIS
- TRES MAUVAIS

Habitats avérés **

* espèce du cortège des milieux forestiers secs

** voir légende en page annexe

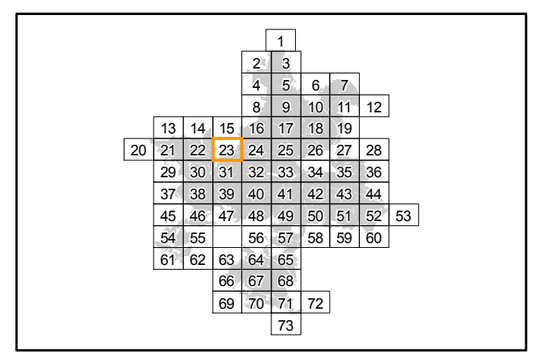

Localisation

Sources : ©IGN, Scan25® - ©CBNBP, Habitats - ©DRIEE, Zonages du patrimoine naturel
Cartographie : Biotope, 2013

0 100 200 400 Mètres

Office National des Forêts

Conservatoire Botanique National BASSIN PARISIEN

NATURA 2000

N S W E

Cartographie des habitats Natura 2000 du Pic noir

Direction Départementale des Territoires de Seine-et-Marne

Mise en œuvre du document d'objectifs des sites Natura 2000 Massif de Fontainebleau (ZSC FR1100795 et ZPS R1110795)

Liberté • Égalité • Fraternité
RÉPUBLIQUE FRANÇAISE
PRÉFÈTE DE SEINE-ET-MARNE
Direction Départementale des Territoires

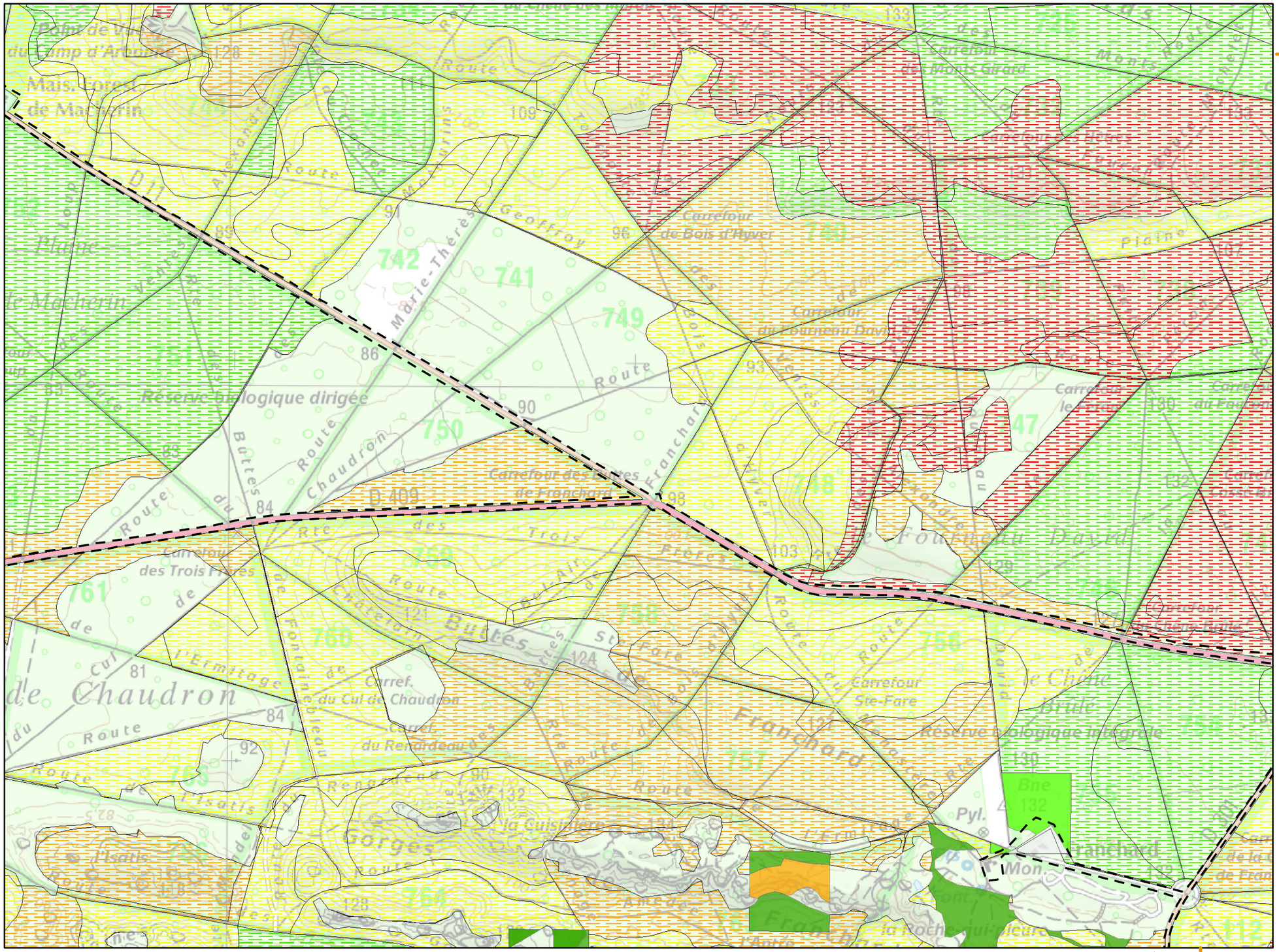

Planche n° 24

Légende :

Aire d'étude (périmètre ZSC/ZPS)

Habitats potentiels *

Etat de conservation

- TRES BON
- BON
- MOYEN
- MAUVAIS
- TRES MAUVAIS

Habitats avérés **

* espèce du cortège des milieux forestiers secs

** voir légende en page annexe

				1				
				2	3			
				4	5	6	7	
				8	9	10	11	12
	13	14	15	16	17	18	19	
20	21	22	23	24	25	26	27	28
	29	30	31	32	33	34	35	36
	37	38	39	40	41	42	43	44
	45	46	47	48	49	50	51	52	53
	54	55		56	57	58	59	60	
	61	62	63	64	65				
				66	67	68			
				69	70	71	72		
					73				

Localisation

Sources : ©IGN, Scan25® - ©CBNBP, Habitats - ©DRIEE, Zonages du patrimoine naturel
Cartographie : Biotope, 2013

0 100 200 400 Mètres

Office National des Forêts

Conservatoire Botanique National BASSIN PARISIEN

NATURA 2000

N W E S

Cartographie des habitats Natura 2000 du Pic noir

Direction Départementale des Territoires de Seine-et-Marne

Mise en œuvre du document d'objectifs des sites Natura 2000 Massif de Fontainebleau (ZSC FR1100795 et ZPS R1110795)

Liberté • Égalité • Fraternité
RÉPUBLIQUE FRANÇAISE
PRÉFÈTE DE SEINE-ET-MARNE
Direction Départementale des Territoires

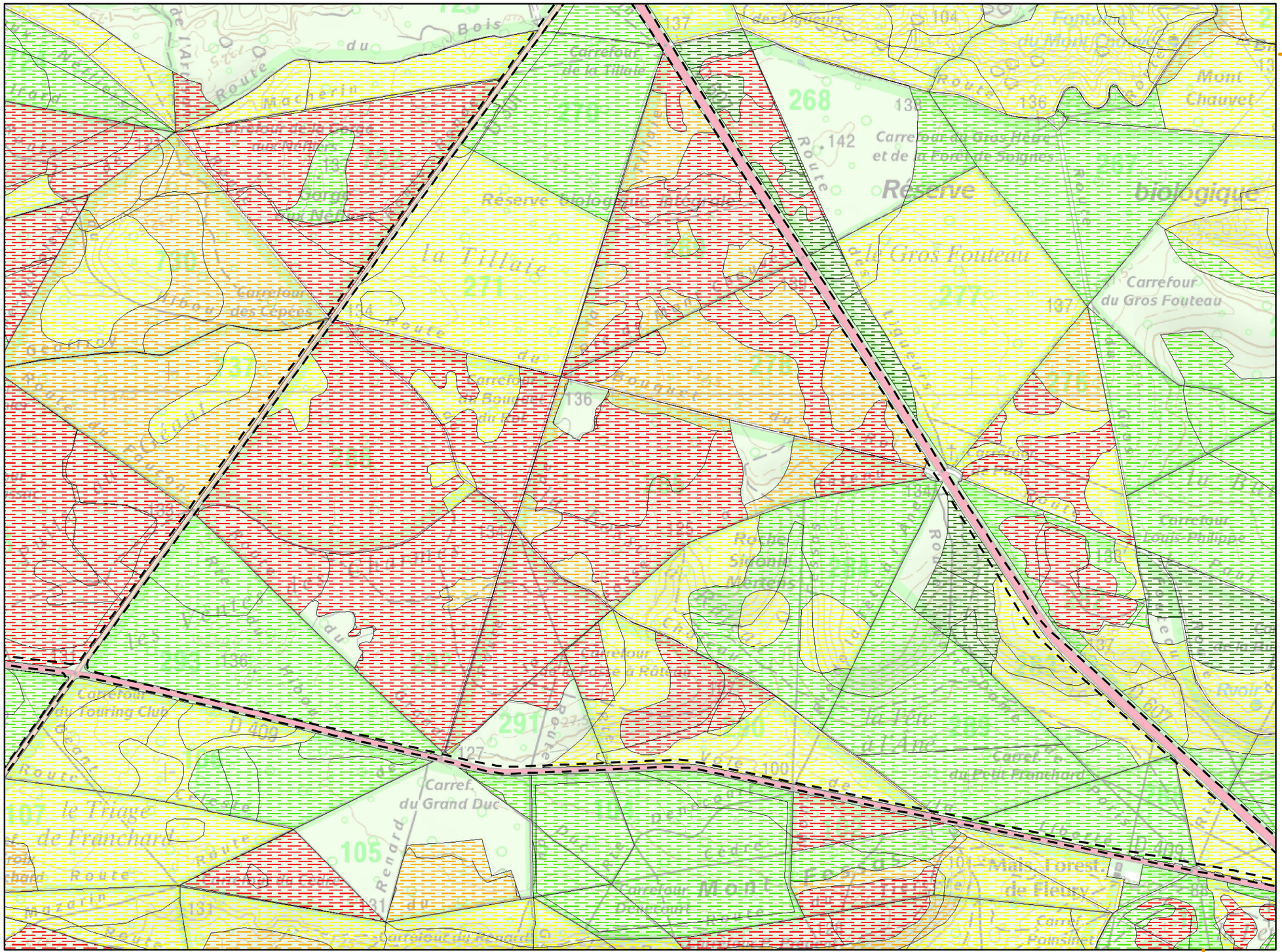

Planche n° 25

Légende :

Aire d'étude (périmètre ZSC/ZPS)

Habitats potentiels *

Etat de conservation

- TRES BON
- BON
- MOYEN
- MAUVAIS
- TRES MAUVAIS

Habitats avérés **

* espèce du cortège des milieux forestiers secs

** voir légende en page annexe

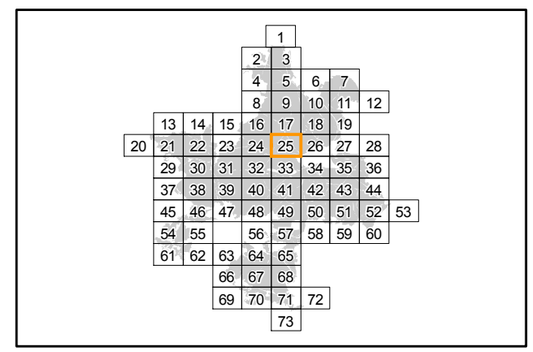

Localisation

Sources : ©IGN, Scan25® - ©CBNBP, Habitats - ©DRIEE, Zonages du patrimoine naturel
Cartographie : Biotope, 2013

0 100 200 400 Mètres

Office National des Forêts

Conservatoire Botanique National BASSIN PARISIEN

NATURA 2000

N W E S

Cartographie des habitats Natura 2000 du Pic noir

Direction Départementale des Territoires de Seine-et-Marne

Mise en œuvre du document d'objectifs des sites Natura 2000 Massif de Fontainebleau (ZSC FR1100795 et ZPS R1110795)

Liberté • Égalité • Fraternité
RÉPUBLIQUE FRANÇAISE
PRÉFÈTE DE SEINE-ET-MARNE
Direction Départementale des Territoires

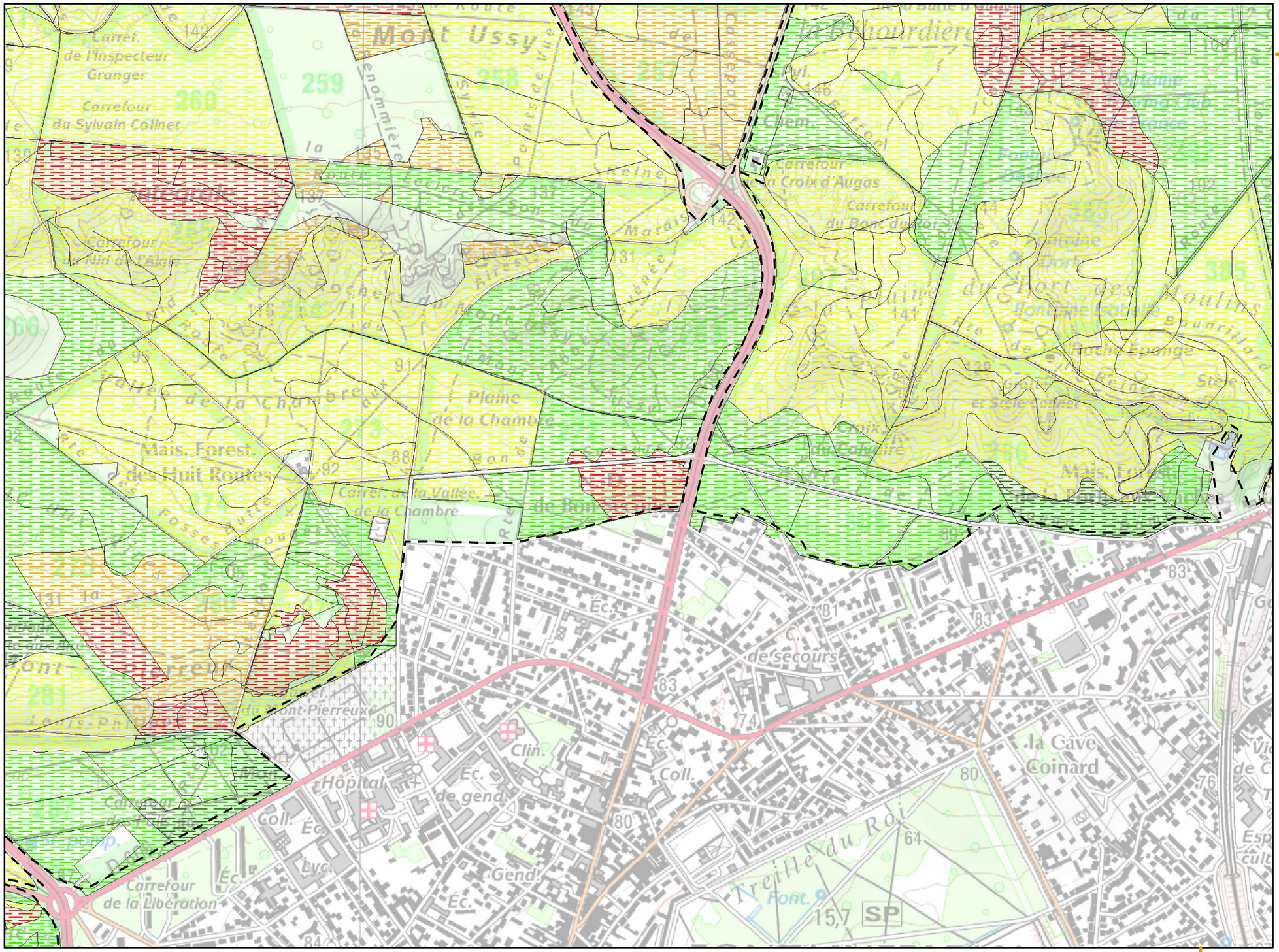

Planche n° 26

Légende :

Aire d'étude (périmètre ZSC/ZPS)

Habitats potentiels *

Etat de conservation

- TRES BON
- BON
- MOYEN
- MAUVAIS
- TRES MAUVAIS

Habitats avérés **

* espèce du cortège des milieux forestiers secs

** voir légende en page annexe

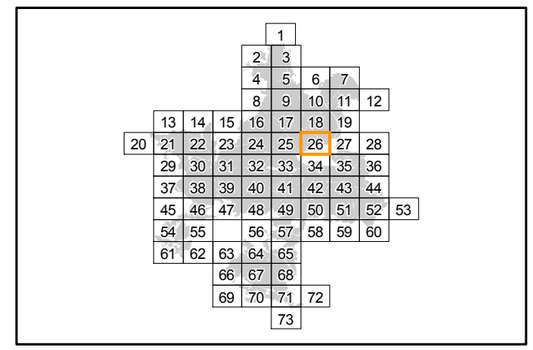

Localisation

Sources : ©IGN, Scan25® - ©CBNBP, Habitats - ©DRIEE, Zonages du patrimoine naturel
Cartographie : Biotope, 2013

0 100 200 400 Mètres

Office National des Forêts

Conservatoire Botanique National BASSIN PARISIEN

NATURA 2000

N W E S

Cartographie des habitats Natura 2000 du Pic noir

Direction Départementale des Territoires de Seine-et-Marne

Mise en œuvre du document d'objectifs des sites Natura 2000 Massif de Fontainebleau (ZSC FR1100795 et ZPS R1110795)

Liberté • Égalité • Fraternité
RÉPUBLIQUE FRANÇAISE
PRÉFÈTE DE SEINE-ET-MARNE
Direction Départementale des Territoires

Planche n° 27

Légende :

Aire d'étude (périmètre ZSC/ZPS)

Habitats potentiels *

Etat de conservation

- TRES BON
- BON
- MOYEN
- MAUVAIS
- TRES MAUVAIS

Habitats avérés **

* espèce du cortège des milieux forestiers secs

** voir légende en page annexe

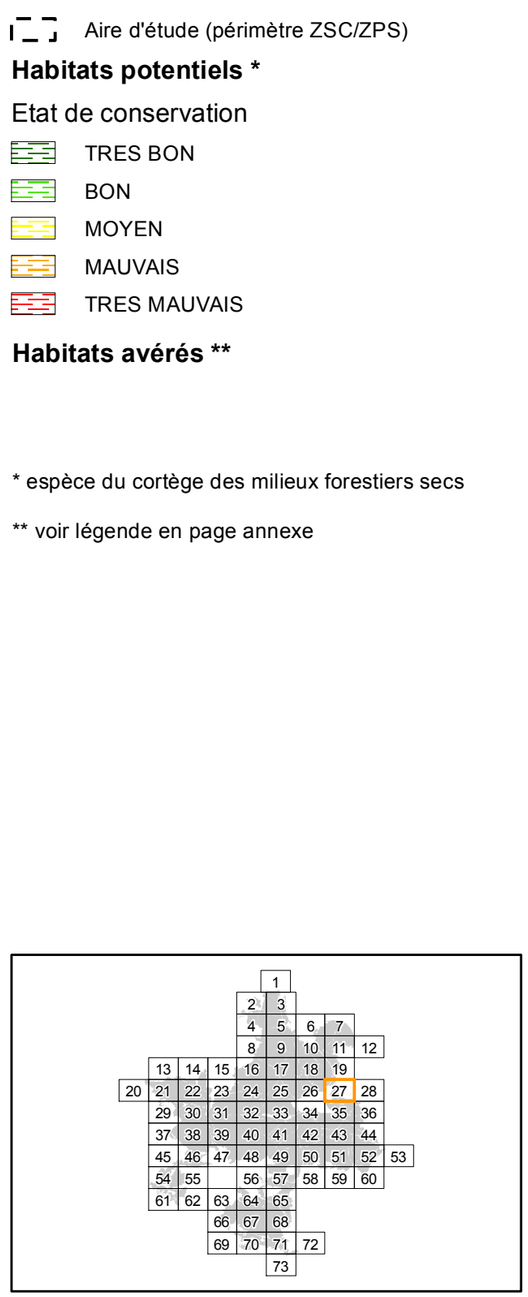

Localisation

Sources : ©IGN, Scan25® - ©CBNBP, Habitats - ©DRIEE, Zonages du patrimoine naturel
Cartographie : Biotope, 2013

0 100 200 400 Mètres

Office National des Forêts

Conservatoire Botanique National BASSIN PARISIEN

NATURA 2000

Cartographie des habitats Natura 2000 du Pic noir

Direction Départementale des Territoires de Seine-et-Marne

Mise en œuvre du document d'objectifs des sites Natura 2000 Massif de Fontainebleau (ZSC FR1100795 et ZPS R1110795)

Liberté • Égalité • Fraternité
RÉPUBLIQUE FRANÇAISE
PRÉFÈTE DE SEINE-ET-MARNE
Direction Départementale des Territoires

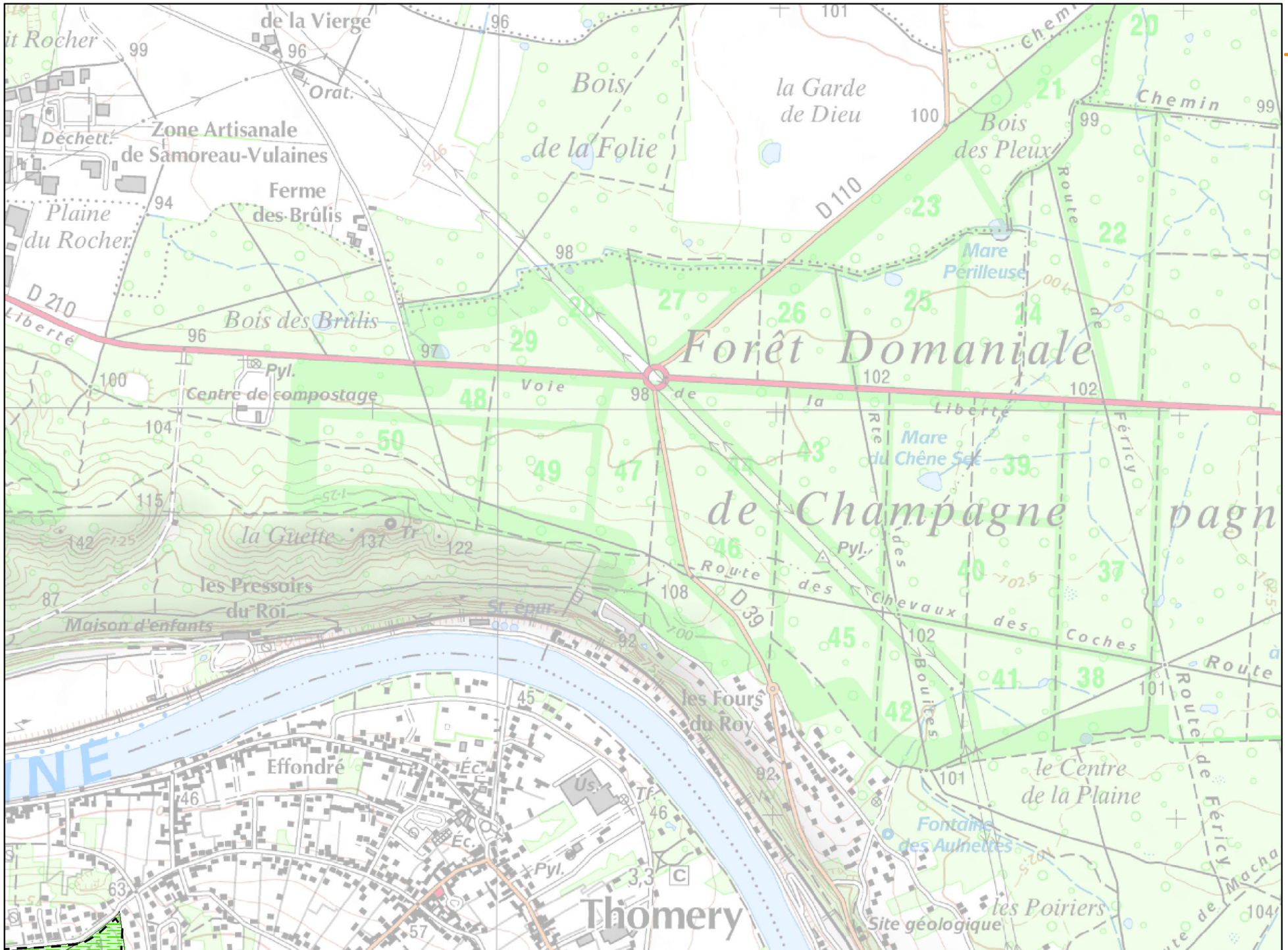

Planche n° 28

Légende :

Aire d'étude (périmètre ZSC/ZPS)

Habitats potentiels *

Etat de conservation

- TRES BON
- BON
- MOYEN
- MAUVAIS
- TRES MAUVAIS

Habitats avérés **

* espèce du cortège des milieux forestiers secs

** voir légende en page annexe

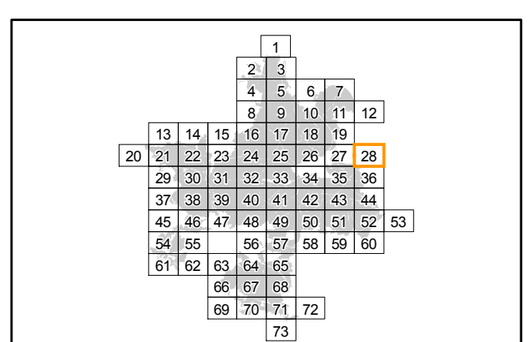

Localisation

Sources : ©IGN, Scan25® - ©CBNBP, Habitats - ©DRIEE, Zonages du patrimoine naturel
Cartographie : Biotope, 2013

0 100 200 400 Mètres

Office National des Forêts

Conservatoire Botanique National BASSIN PARISIEN

NATURA 2000

Cartographie des habitats Natura 2000 du Pic noir

Direction Départementale des Territoires de Seine-et-Marne

Mise en œuvre du document d'objectifs des sites Natura 2000 Massif de Fontainebleau (ZSC FR1100795 et ZPS R1110795)

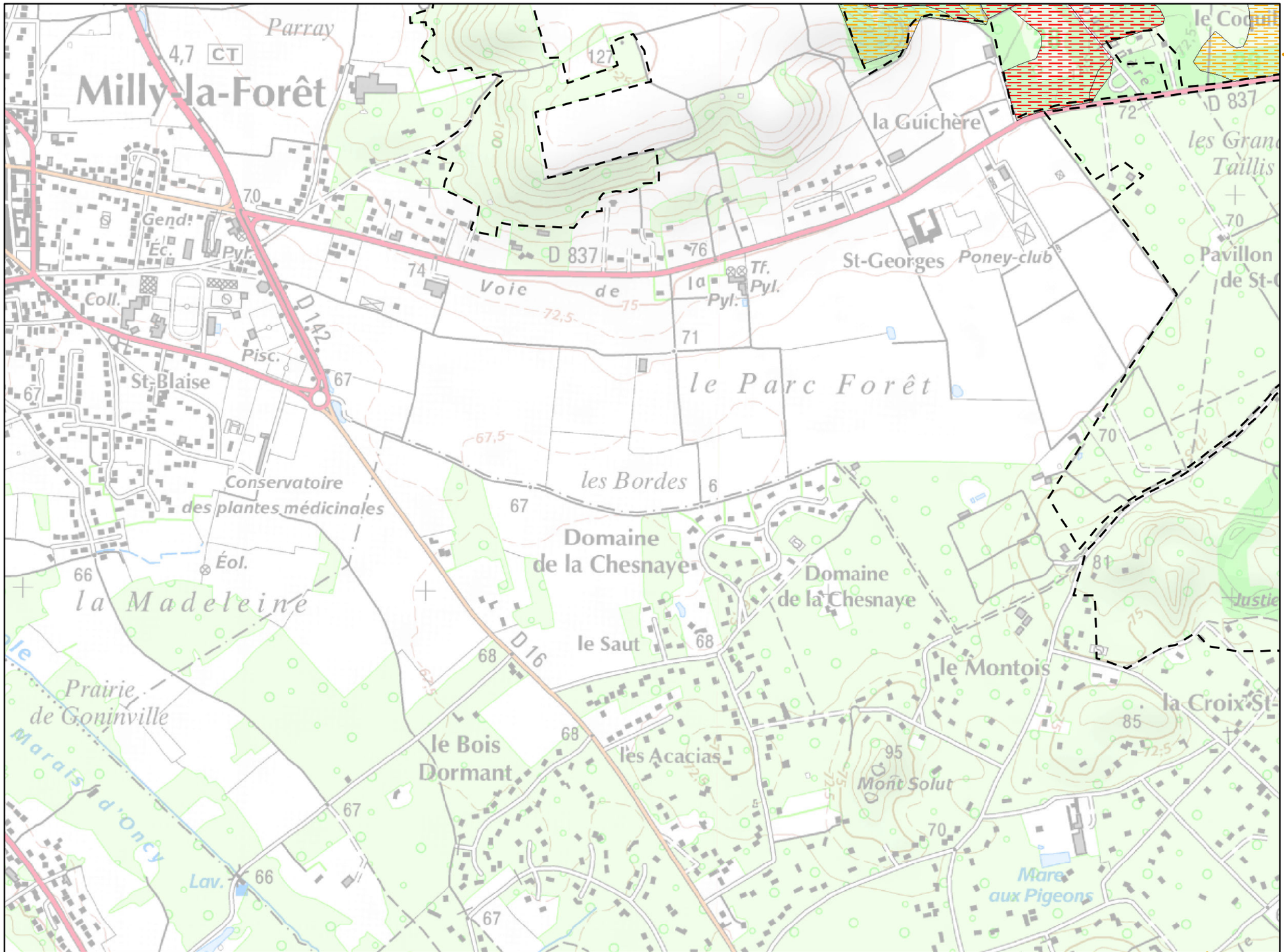

Planche n° 29

Légende :

Aire d'étude (périmètre ZSC/ZPS)

Habitats potentiels *

Etat de conservation

- TRES BON
- BON
- MOYEN
- MAUVAIS
- TRES MAUVAIS

Habitats avérés **

* espèce du cortège des milieux forestiers secs

** voir légende en page annexe

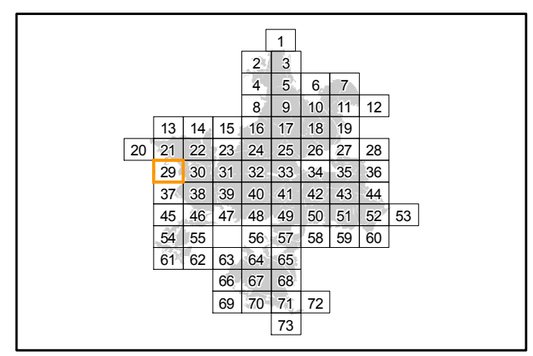

Localisation

Sources : ©IGN, Scan25® - ©CBNBP, Habitats - ©DRIEE, Zonages du patrimoine naturel
Cartographie : Biotope, 2013

0 100 200 400 Mètres

Cartographie des habitats Natura 2000 du Pic noir

Direction Départementale des Territoires de Seine-et-Marne

Mise en œuvre du document d'objectifs des sites Natura 2000 Massif de Fontainebleau (ZSC FR1100795 et ZPS R1110795)

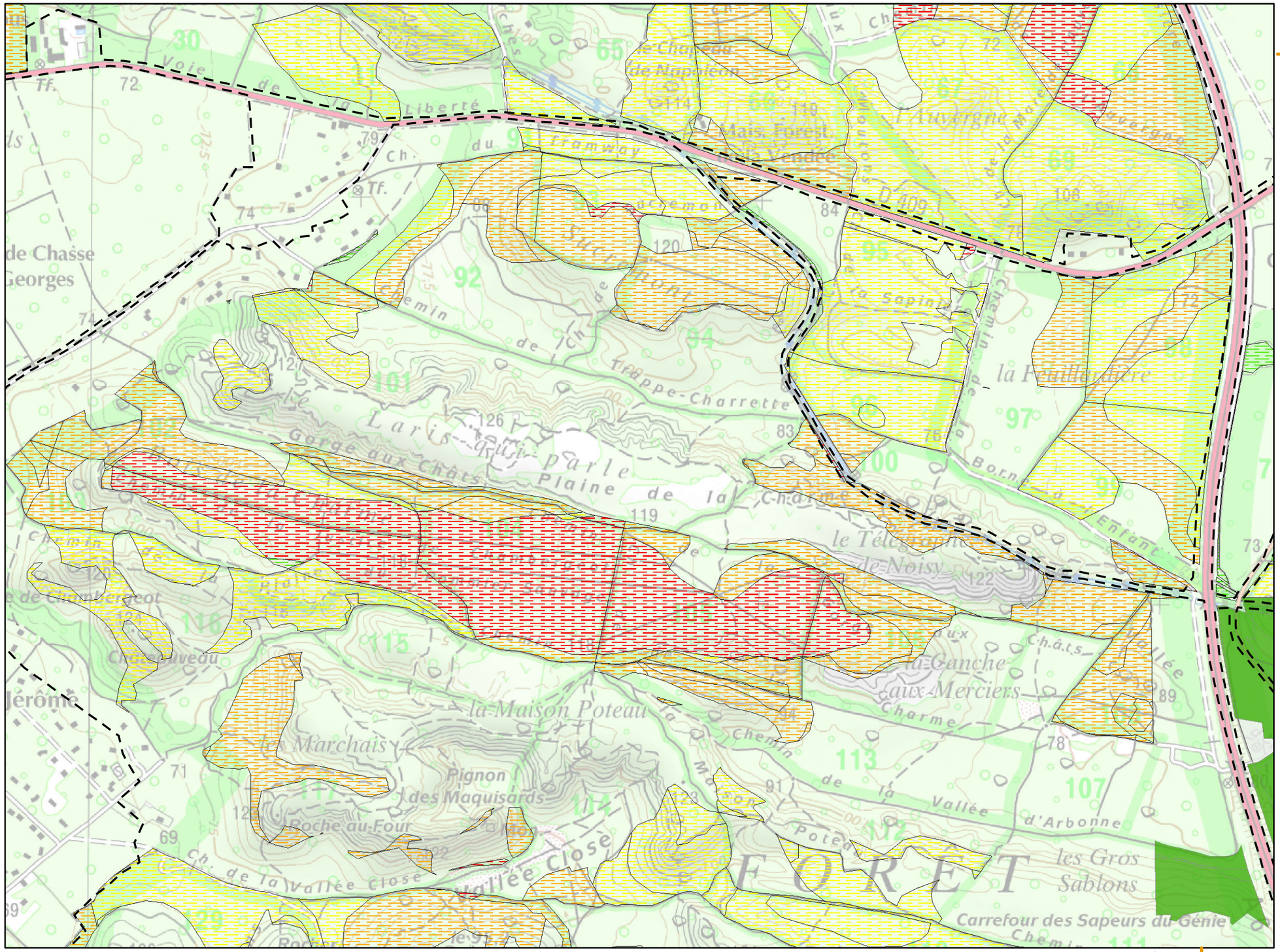

Planche n° 30

Légende :

Aire d'étude (périmètre ZSC/ZPS)

Habitats potentiels *

Etat de conservation

- TRES BON
- BON
- MOYEN
- MAUVAIS
- TRES MAUVAIS

Habitats avérés **

* espèce du cortège des milieux forestiers secs

** voir légende en page annexe

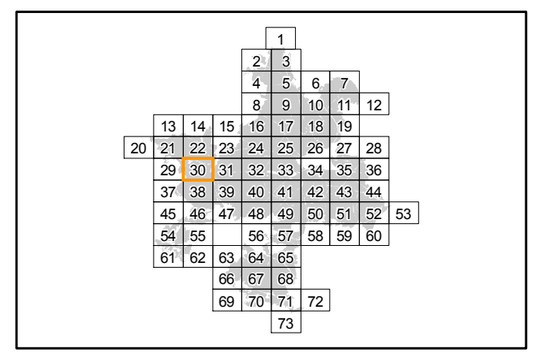

Localisation

Sources : ©IGN, Scan25® - ©CBNBP, Habitats - ©DRIEE, Zonages du patrimoine naturel
Cartographie : Biotope, 2013

0 100 200 400 Mètres

Cartographie des habitats Natura 2000 du Pic noir

Direction Départementale des Territoires de Seine-et-Marne

Mise en œuvre du document d'objectifs des sites Natura 2000 Massif de Fontainebleau (ZSC FR1100795 et ZPS R1110795)

Liberté • Égalité • Fraternité
RÉPUBLIQUE FRANÇAISE
PRÉFÈTE DE SEINE-ET-MARNE
Direction Départementale des Territoires

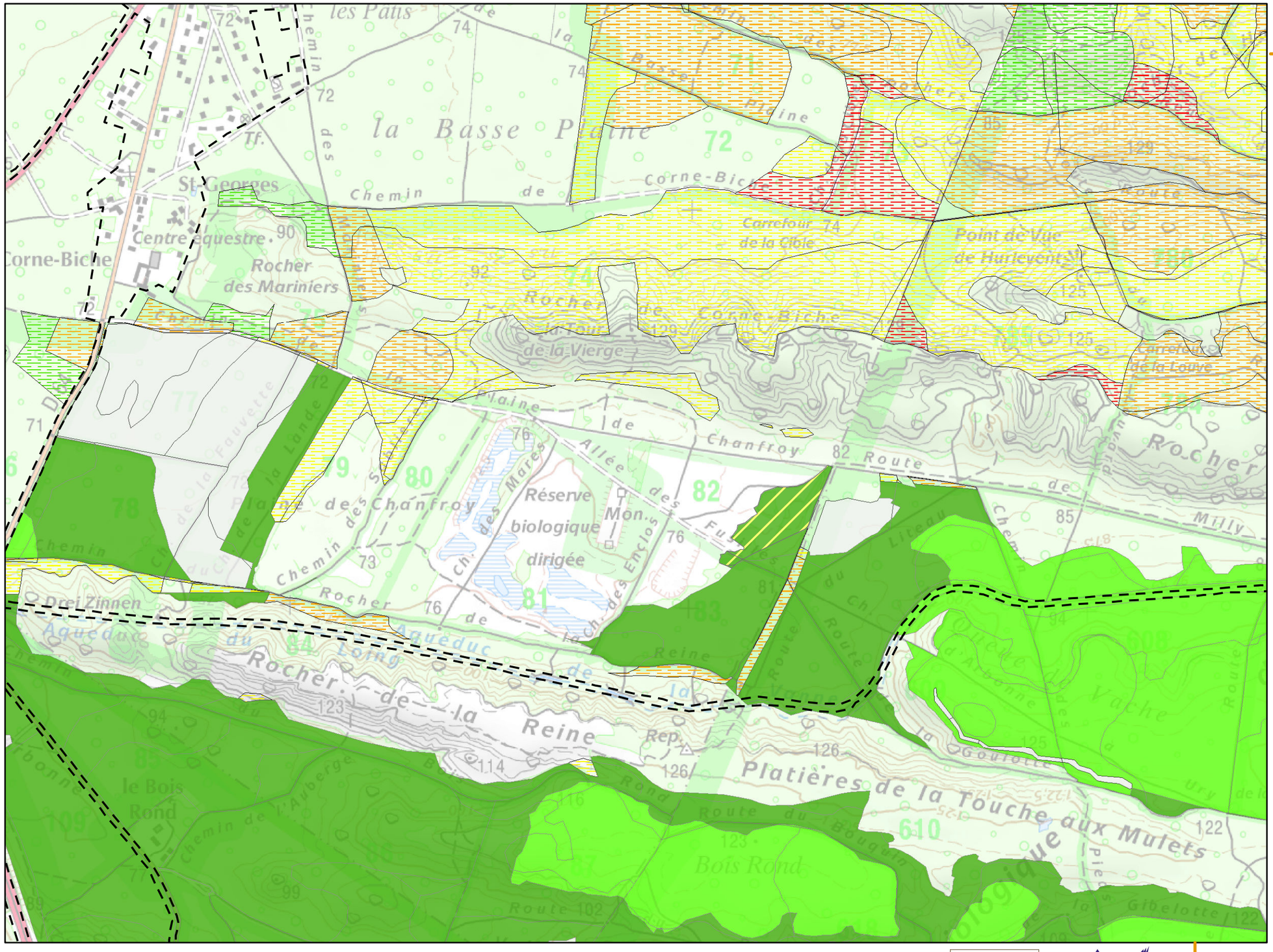

Planche n° 31

Légende :

Aire d'étude (périmètre ZSC/ZPS)

Habitats potentiels *

Etat de conservation

- TRES BON
- BON
- MOYEN
- MAUVAIS
- TRES MAUVAIS

Habitats avérés **

* espèce du cortège des milieux forestiers secs

** voir légende en page annexe

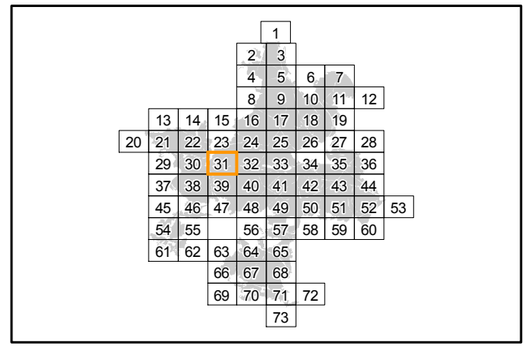

Localisation

Sources : ©IGN, Scan25® - ©CBNBP, Habitats - ©DRIEE, Zonages du patrimoine naturel
Cartographie : Biotope, 2013

0 100 200 400 Mètres

Office National des Forêts

Conservatoire Botanique National BASSIN PARISIEN

NATURA 2000

N W E S

Cartographie des habitats Natura 2000 du Pic noir

Direction Départementale des Territoires de Seine-et-Marne

Mise en œuvre du document d'objectifs des sites Natura 2000 Massif de Fontainebleau (ZSC FR1100795 et ZPS R1110795)

Liberté • Égalité • Fraternité
RÉPUBLIQUE FRANÇAISE
PRÉFÈTE DE SEINE-ET-MARNE
Direction Départementale des Territoires

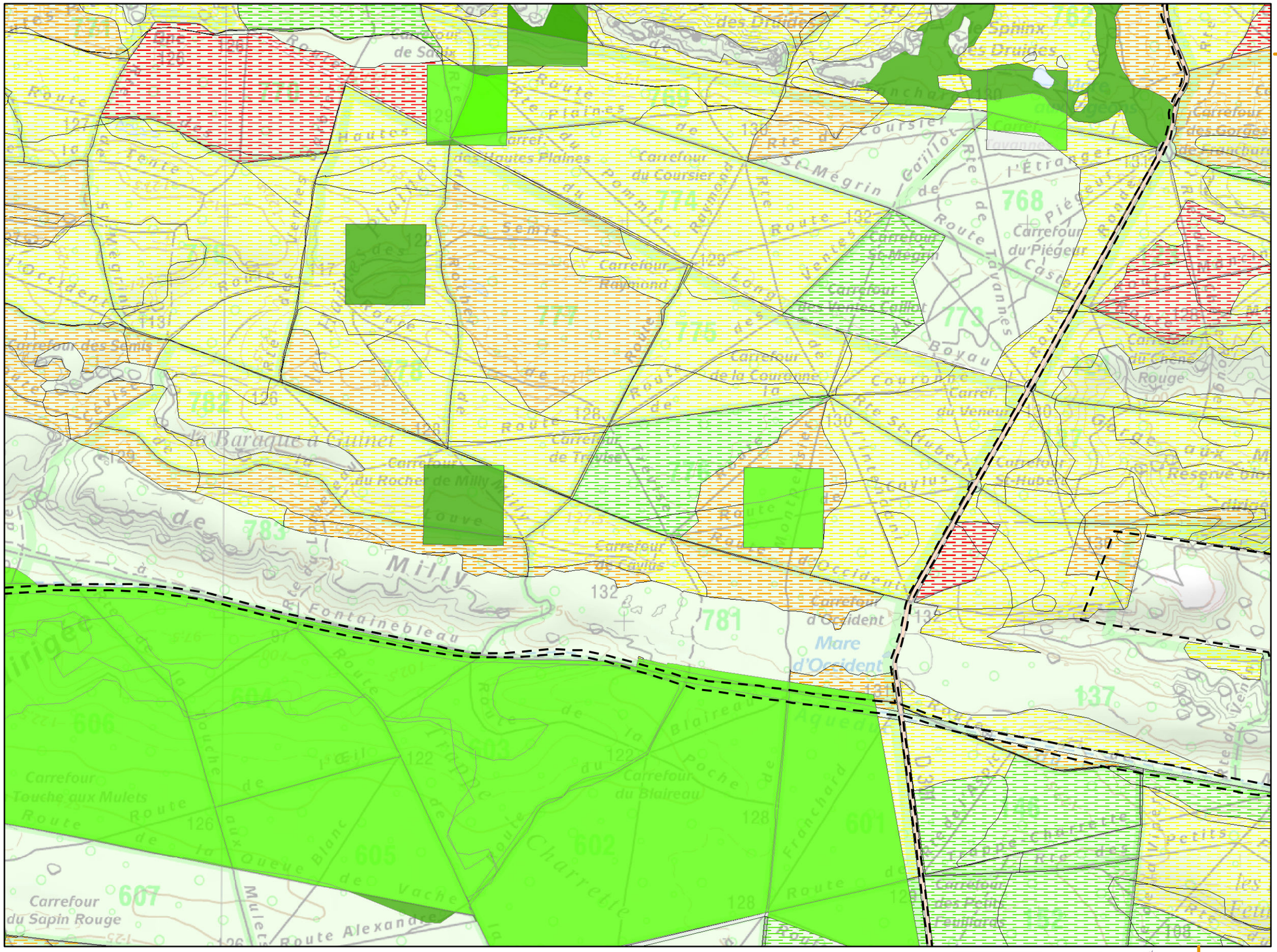

Planche n° 32

Légende :

Aire d'étude (périmètre ZSC/ZPS)

Habitats potentiels *

Etat de conservation

- TRES BON
- BON
- MOYEN
- MAUVAIS
- TRES MAUVAIS

Habitats avérés **

* espèce du cortège des milieux forestiers secs

** voir légende en page annexe

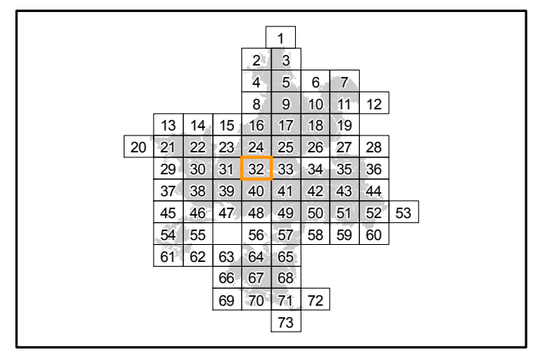

Localisation

Sources : ©IGN, Scan25® - ©CBNBP, Habitats - ©DRIEE, Zonages du patrimoine naturel
Cartographie : Biotope, 2013

0 100 200 400 Mètres

Office National des Forêts

Conservatoire Botanique National BASSIN PARISIEN

NATURA 2000

N W E S

Cartographie des habitats Natura 2000 du Pic noir

Direction Départementale des Territoires de Seine-et-Marne

Mise en œuvre du document d'objectifs des sites Natura 2000 Massif de Fontainebleau (ZSC FR1100795 et ZPS R1110795)

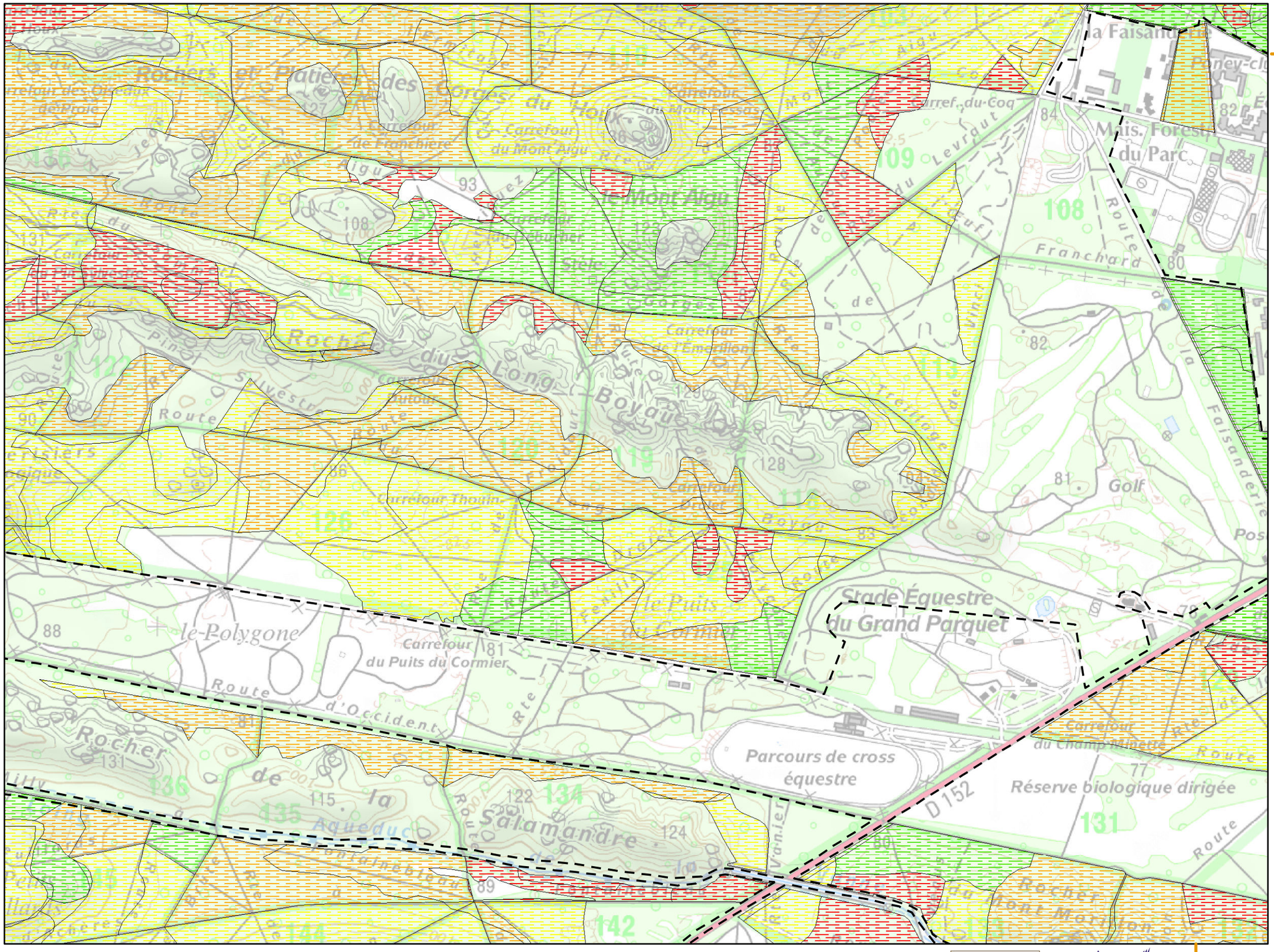

Planche n° 33

Légende :

Aire d'étude (périmètre ZSC/ZPS)

Habitats potentiels *

Etat de conservation

- TRES BON
- BON
- MOYEN
- MAUVAIS
- TRES MAUVAIS

Habitats avérés **

* espèce du cortège des milieux forestiers secs

** voir légende en page annexe

				1					
				2	3				
				4	5	6	7		
				8	9	10	11	12	
	13	14	15	16	17	18	19		
20	21	22	23	24	25	26	27	28	
	29	30	31	32	33	34	35	36	
	37	38	39	40	41	42	43	44	
	45	46	47	48	49	50	51	52	53
	54	55		56	57	58	59	60	
	61	62	63	64	65				
			66	67	68				
			69	70	71	72			
					73				

Localisation

Sources : ©IGN, Scan25® - ©CBNBP, Habitats - ©DRIEE, Zonages du patrimoine naturel
Cartographie : Biotope, 2013

0 100 200 400 Mètres

Cartographie des habitats Natura 2000 du Pic noir

Direction Départementale des Territoires de Seine-et-Marne

Mise en œuvre du document d'objectifs des sites Natura 2000 Massif de Fontainebleau (ZSC FR1100795 et ZPS R1110795)

Liberté • Égalité • Fraternité
RÉPUBLIQUE FRANÇAISE
PRÉFÈTE DE SEINE-ET-MARNE
Direction Départementale des Territoires

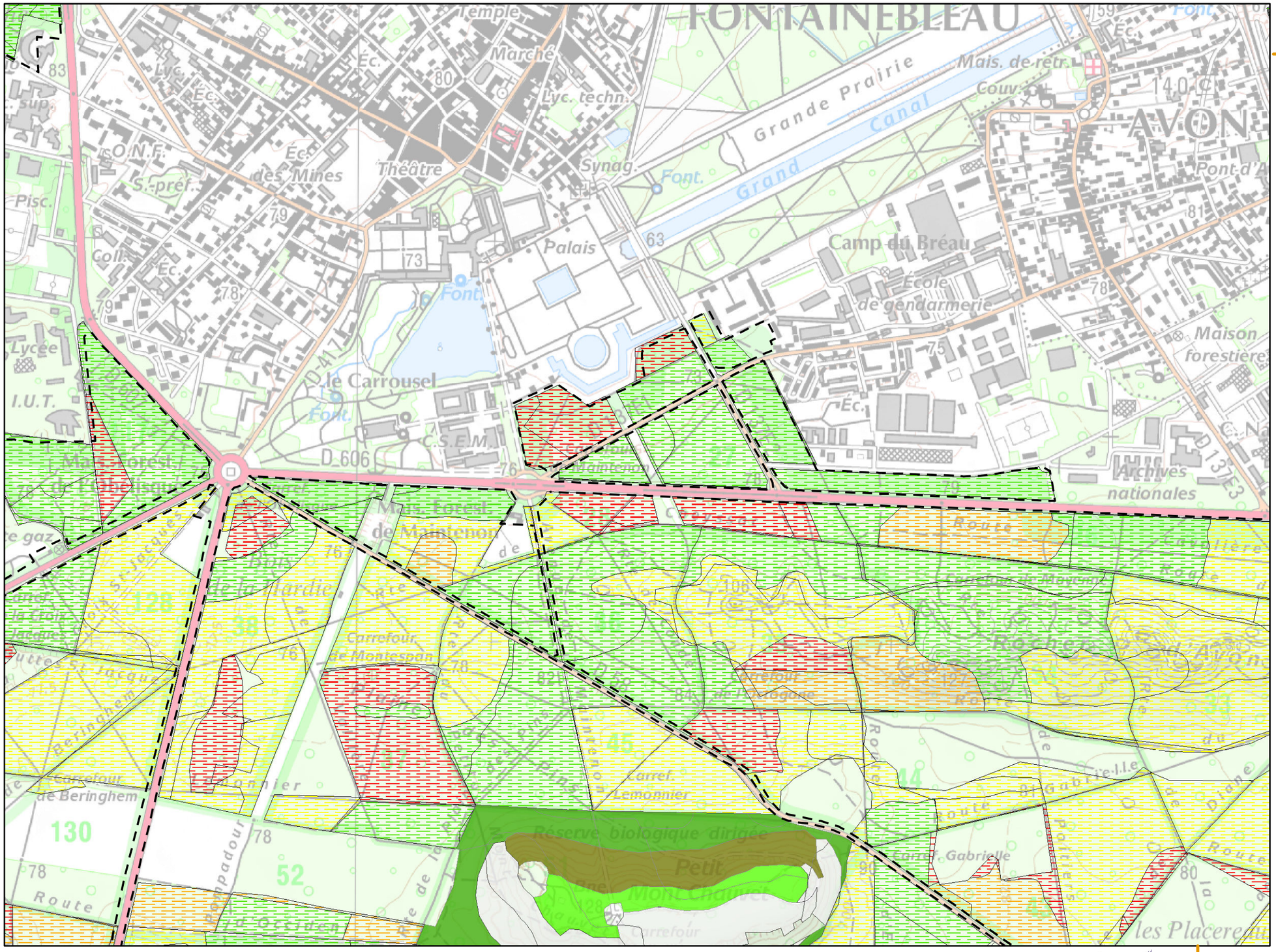

Sources : ©IGN, Scan25® - ©CBNBP, Habitats - ©DRIEE, Zonages du patrimoine naturel
Cartographie : Biotope, 2013

0 100 200 400 Mètres

Planche n° 34

Légende :

Aire d'étude (périmètre ZSC/ZPS)

Habitats potentiels *

Etat de conservation

- TRES BON
- BON
- MOYEN
- MAUVAIS
- TRES MAUVAIS

Habitats avérés **

* espèce du cortège des milieux forestiers secs

** voir légende en page annexe

				1					
				2	3				
				4	5	6	7		
				8	9	10	11	12	
	13	14	15	16	17	18	19		
20	21	22	23	24	25	26	27	28	
	29	30	31	32	33	34	35	36	
	37	38	39	40	41	42	43	44	
	45	46	47	48	49	50	51	52	53
	54	55		56	57	58	59	60	
	61	62	63	64	65				
			66	67	68				
			69	70	71	72			
					73				

Localisation

Office National des Forêts

Conservatoire Botanique National BASSIN PARISIEN

NATURA 2000

N W E S

Cartographie des habitats Natura 2000 du Pic noir

Direction Départementale des Territoires de Seine-et-Marne

Mise en œuvre du document d'objectifs des sites Natura 2000 Massif de Fontainebleau (ZSC FR1100795 et ZPS R1110795)

Liberté • Égalité • Fraternité
RÉPUBLIQUE FRANÇAISE
PRÉFÈTE DE SEINE-ET-MARNE
Direction Départementale des Territoires

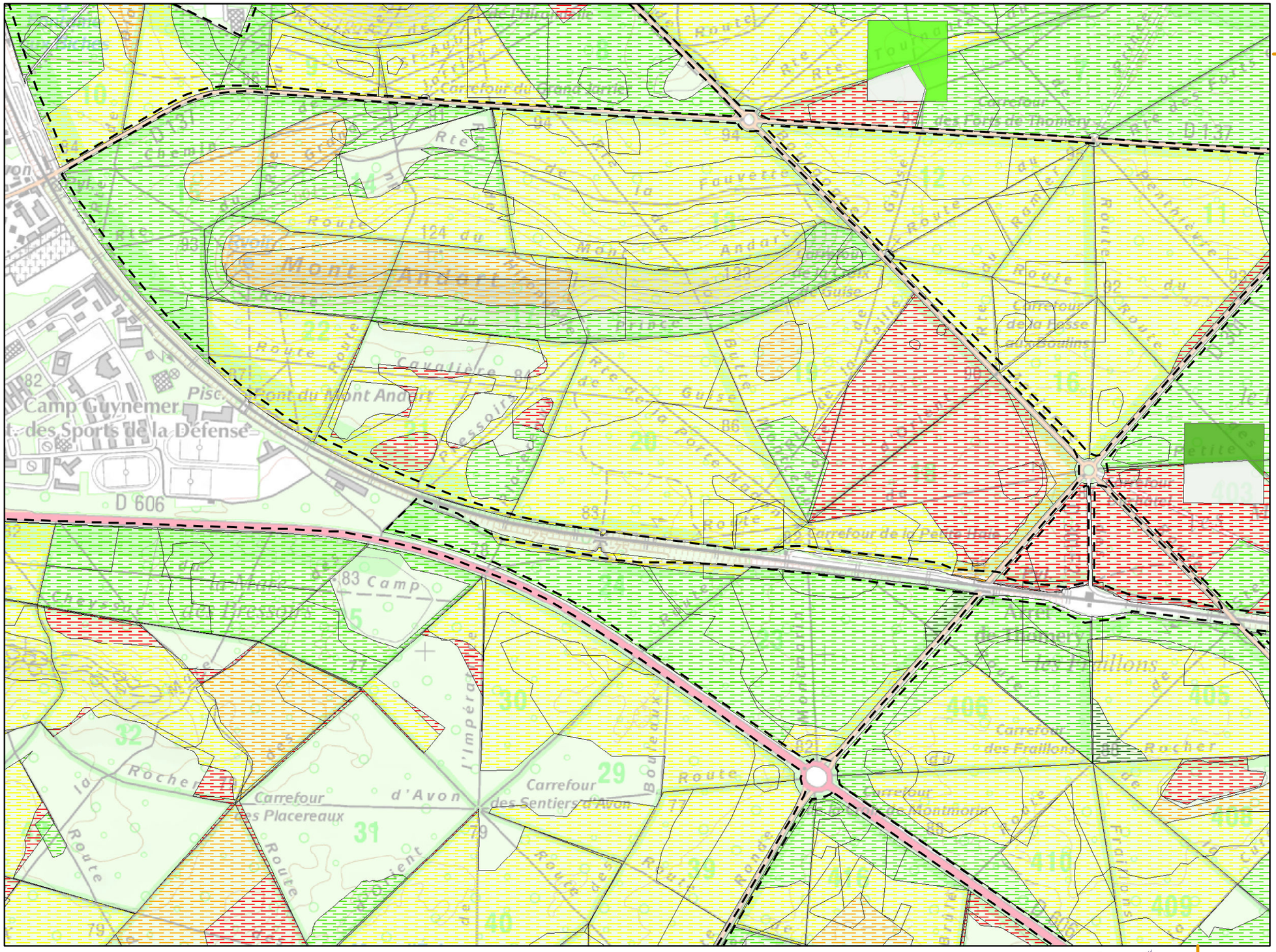
Camp Guynemer
Pisc.
Mont Andart
Carrefour du Grand Jardin
Carrefour des Fonds de Thomery
Carrefour de la Fosse aux Boulins
Carrefour de la Petite Haie
Carrefour des Fraillons
Carrefour des Placereaux
Carrefour des Sentiers d'Avon
Carrefour de Montmorin
Carrefour de la Guise
Rocher d'Avon
Rocher de Fontainebleau
Route du Mont Andart
Route de la Cavalière
Route de la Butte
Route de la Guise
Route de la Fauvette
Route de la Prince
Route de la Rochère
Route de la Rondeau
Route de la Bouleaux
Route de la Fraillons
Route de la Rocher
Route de la Rocher d'Avon
Route de la Rocher de Fontainebleau

Cartographie des habitats Natura 2000 du Pic noir

Direction Départementale des Territoires de Seine-et-Marne

Mise en œuvre du document d'objectifs des sites Natura 2000 Massif de Fontainebleau (ZSC FR1100795 et ZPS R1110795)

Liberté • Égalité • Fraternité
RÉPUBLIQUE FRANÇAISE
PRÉFÈTE DE SEINE-ET-MARNE
Direction Départementale des Territoires

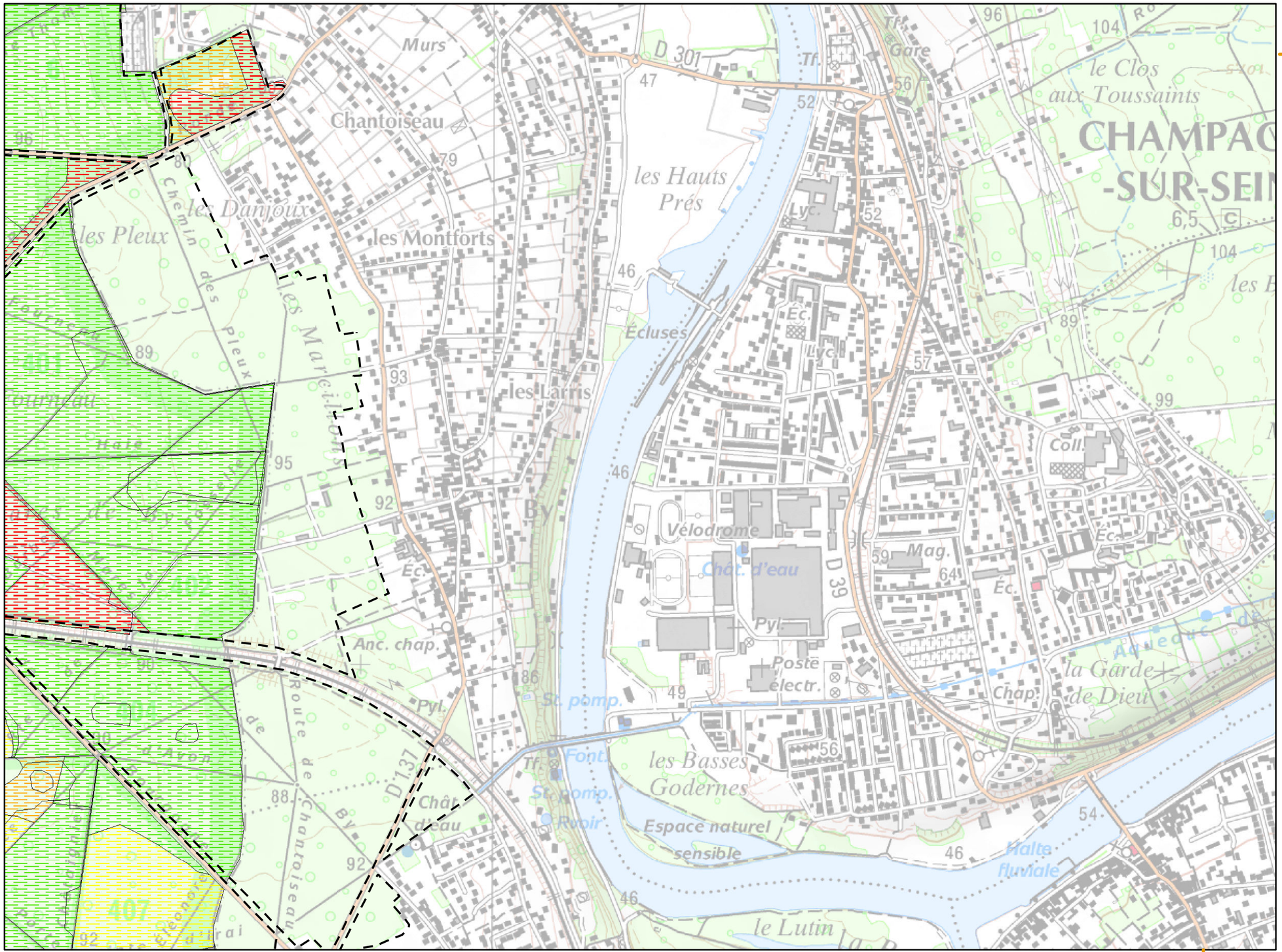

Planche n° 36

Légende :

Aire d'étude (périmètre ZSC/ZPS)

Habitats potentiels *

Etat de conservation

- TRES BON
- BON
- MOYEN
- MAUVAIS
- TRES MAUVAIS

Habitats avérés **

* espèce du cortège des milieux forestiers secs

** voir légende en page annexe

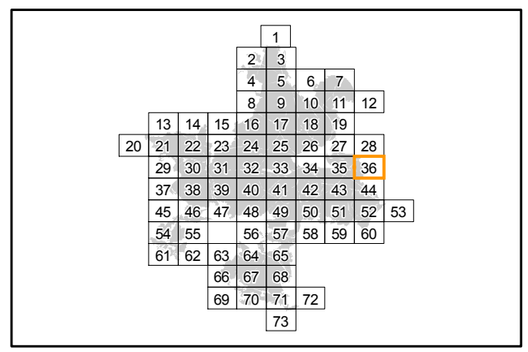

Localisation

Sources : ©IGN, Scan25® - ©CBNBP, Habitats - ©DRIEE, Zonages du patrimoine naturel
Cartographie : Biotope, 2013

0 100 200 400 Mètres

Office National des Forêts

Conservatoire Botanique National BASSIN PARISIEN

NATURA 2000

N W E S

Cartographie des habitats Natura 2000 du Pic noir

Direction Départementale des Territoires de Seine-et-Marne

Mise en œuvre du document d'objectifs des sites Natura 2000 Massif de Fontainebleau (ZSC FR1100795 et ZPS R1110795)

Liberté • Égalité • Fraternité
RÉPUBLIQUE FRANÇAISE
PRÉFÈTE DE SEINE-ET-MARNE
Direction Départementale des Territoires

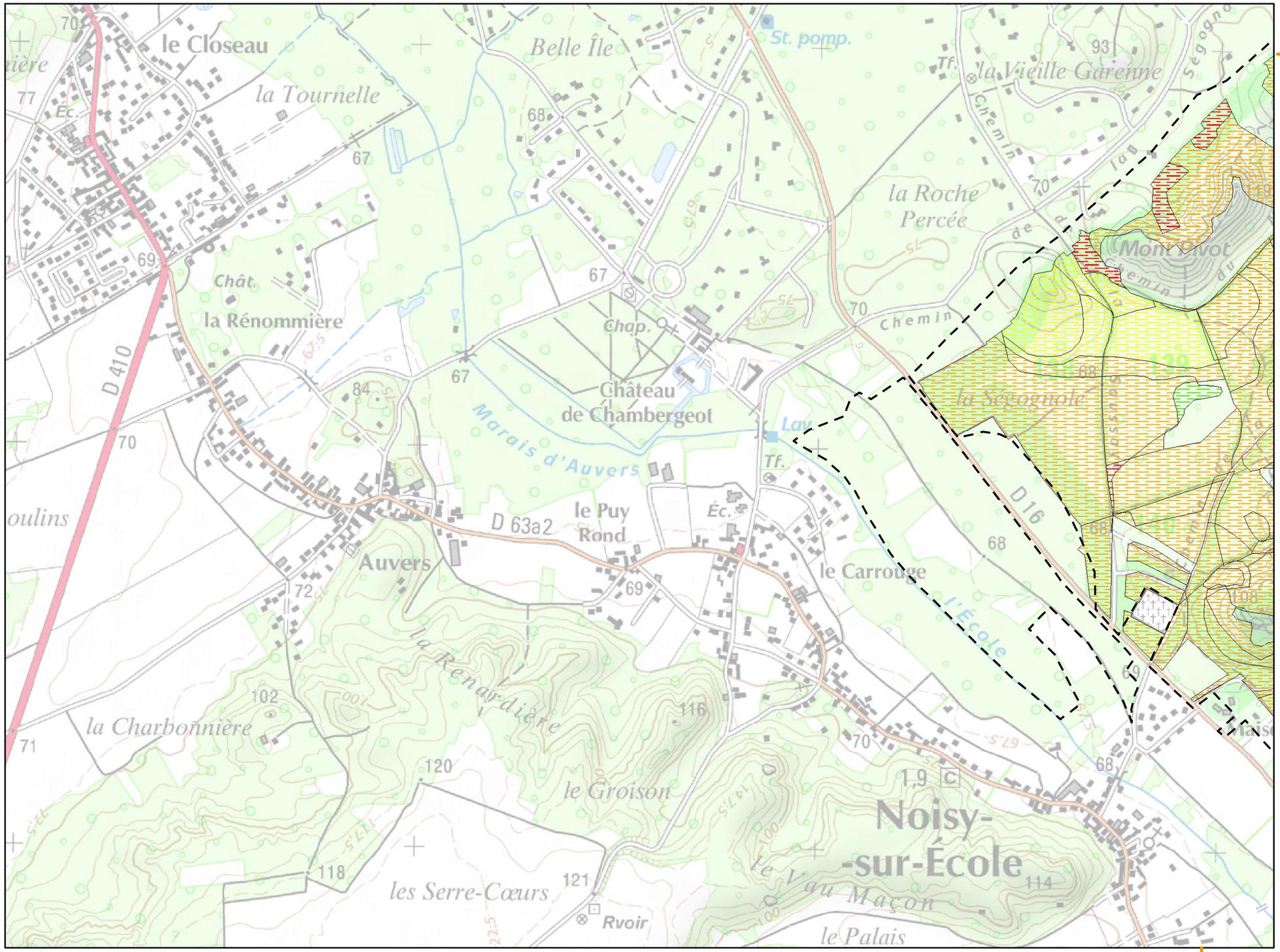

Planche n° 37

Légende :

Aire d'étude (périmètre ZSC/ZPS)

Habitats potentiels *

Etat de conservation

- TRES BON
- BON
- MOYEN
- MAUVAIS
- TRES MAUVAIS

Habitats avérés **

* espèce du cortège des milieux forestiers secs

** voir légende en page annexe

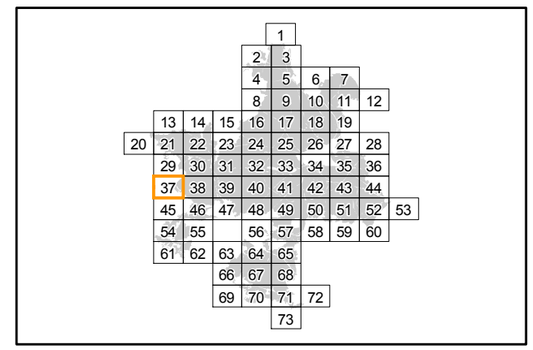

Localisation

Sources : ©IGN, Scan25® - ©CBNBP, Habitats - ©DRIEE, Zonages du patrimoine naturel
Cartographie : Biotope, 2013

0 100 200 400 Mètres

Office National des Forêts

Conservatoire Botanique National BASSIN PARISIEN

NATURA 2000

Cartographie des habitats Natura 2000 du Pic noir

Direction Départementale des Territoires de Seine-et-Marne

Mise en œuvre du document d'objectifs des sites Natura 2000 Massif de Fontainebleau (ZSC FR1100795 et ZPS R1110795)

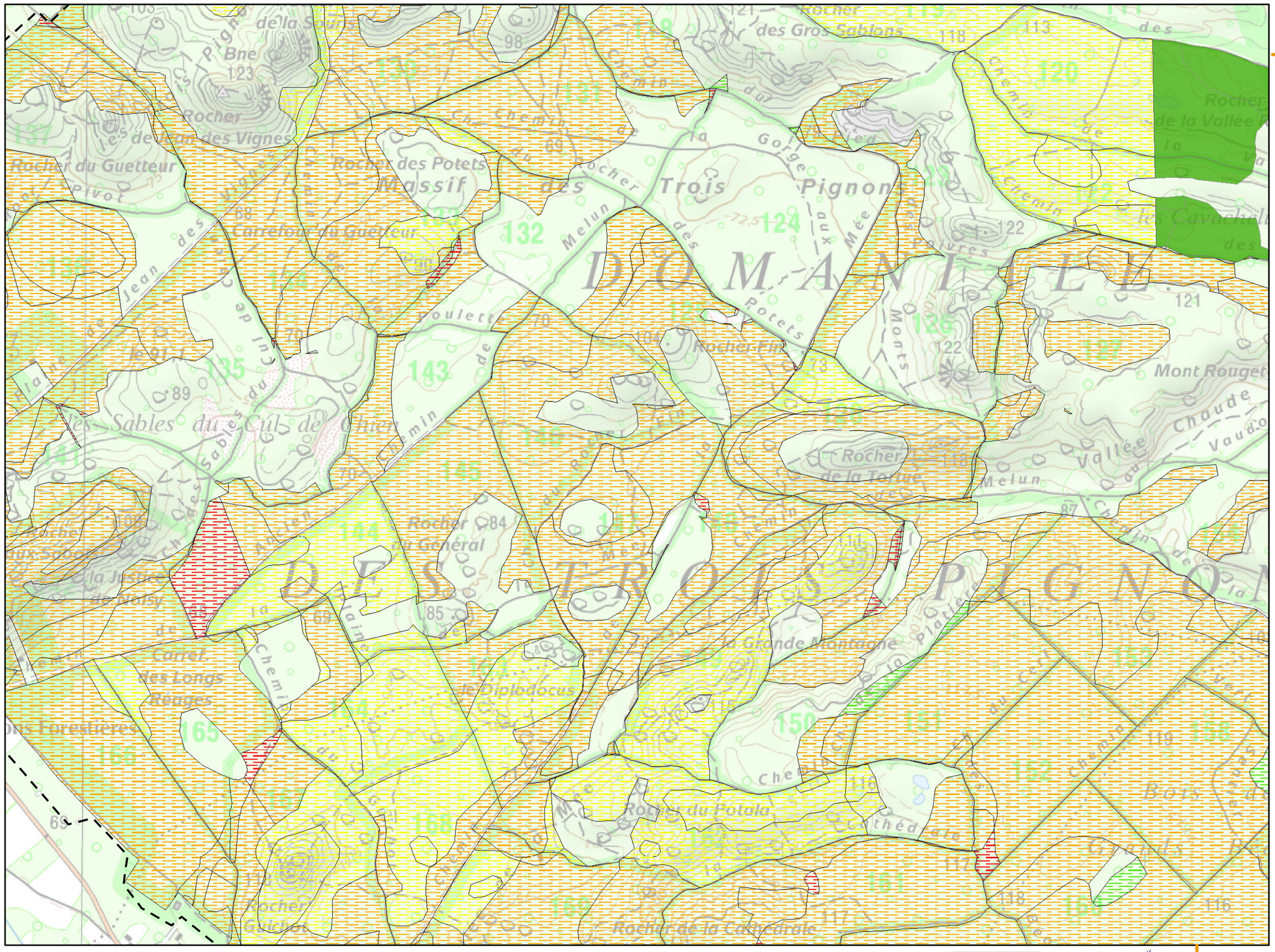

Planche n° 38

Légende :

Aire d'étude (périmètre ZSC/ZPS)

Habitats potentiels *

Etat de conservation

- TRES BON
- BON
- MOYEN
- MAUVAIS
- TRES MAUVAIS

Habitats avérés **

* espèce du cortège des milieux forestiers secs

** voir légende en page annexe

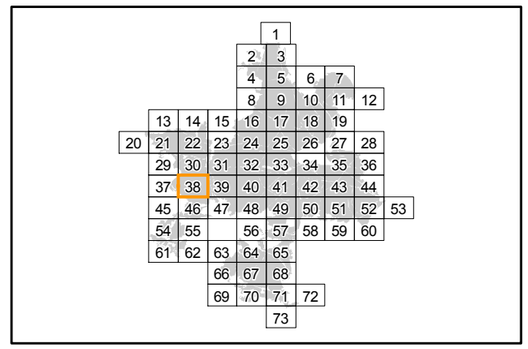

Localisation

Sources : ©IGN, Scan25® - ©CBNBP, Habitats - ©DRIEE, Zonages du patrimoine naturel
Cartographie : Biotope, 2013

0 100 200 400 Mètres

Office National des Forêts

Conservatoire Botanique National BASSIN PARISIEN

NATURA 2000

N W E S

Cartographie des habitats Natura 2000 du Pic noir

Direction Départementale des Territoires de Seine-et-Marne

Mise en œuvre du document d'objectifs des sites Natura 2000 Massif de Fontainebleau (ZSC FR1100795 et ZPS R1110795)

Liberté • Égalité • Fraternité
RÉPUBLIQUE FRANÇAISE
PRÉFÈTE DE SEINE-ET-MARNE
Direction Départementale des Territoires

Planche n° 39

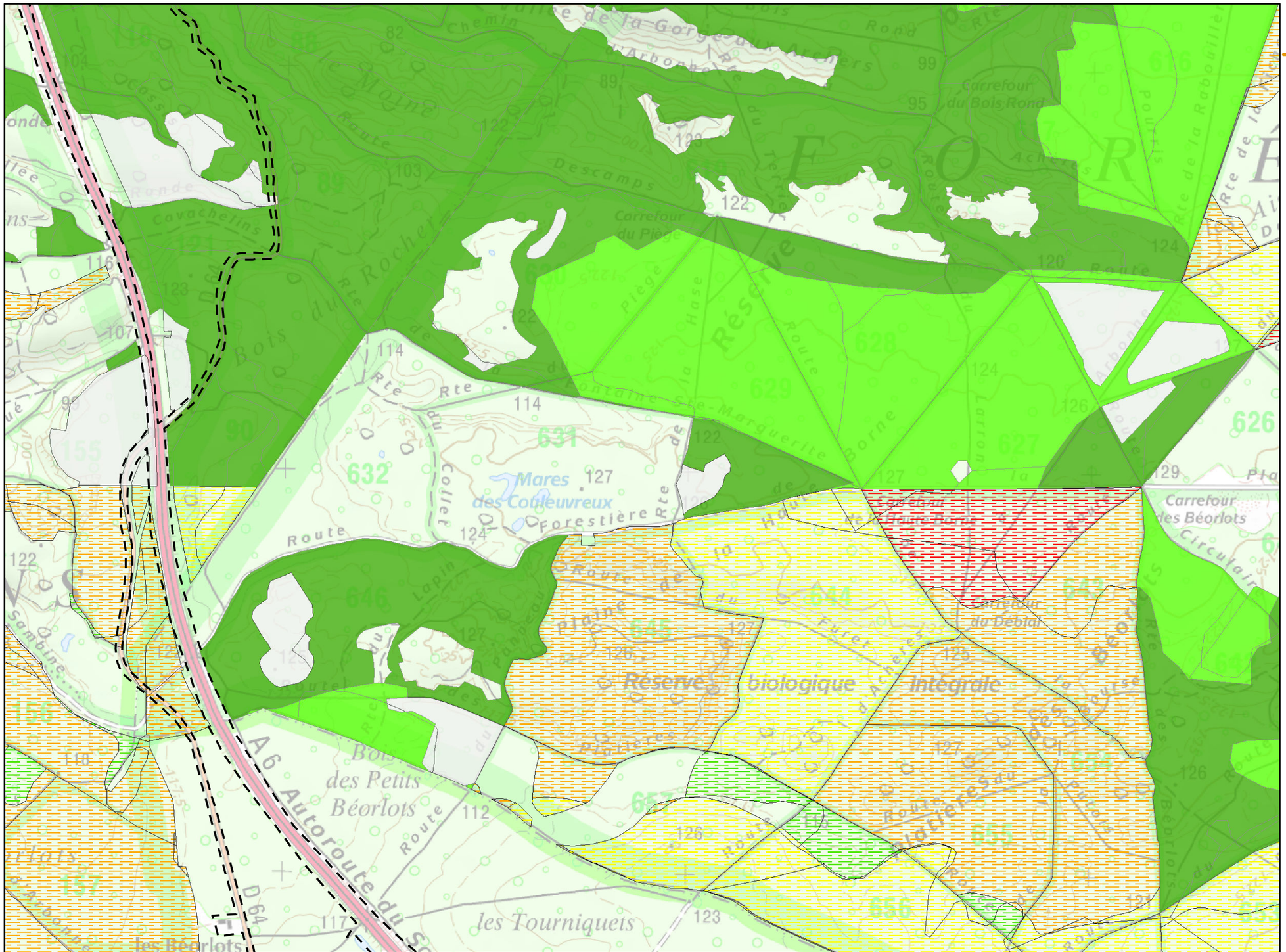

Légende :

Aire d'étude (périmètre ZSC/ZPS)

Habitats potentiels *

Etat de conservation

- TRES BON
- BON
- MOYEN
- MAUVAIS
- TRES MAUVAIS

Habitats avérés **

* espèce du cortège des milieux forestiers secs

** voir légende en page annexe

				1				
			2	3				
			4	5	6	7		
			8	9	10	11	12	
	13	14	15	16	17	18	19	
20	21	22	23	24	25	26	27	28
	29	30	31	32	33	34	35	36
	37	38	39	40	41	42	43	44
	45	46	47	48	49	50	51	52	53
	54	55		56	57	58	59	60	
	61	62	63	64	65				
			66	67	68				
			69	70	71	72			
					73				

Localisation

Sources : ©IGN, Scan25® - ©CBNBP, Habitats - ©DRIEE, Zonages du patrimoine naturel
Cartographie : Biotope, 2013

0 100 200 400 Mètres

Office National des Forêts

Conservatoire Botanique National BASSIN PARISIEN

NATURA 2000

N W E S

Cartographie des habitats Natura 2000 du Pic noir

Direction Départementale des Territoires de Seine-et-Marne

Mise en œuvre du document d'objectifs des sites Natura 2000 Massif de Fontainebleau (ZSC FR1100795 et ZPS R1110795)

Liberté • Égalité • Fraternité
RÉPUBLIQUE FRANÇAISE
PRÉFÈTE DE SEINE-ET-MARNE
Direction Départementale des Territoires

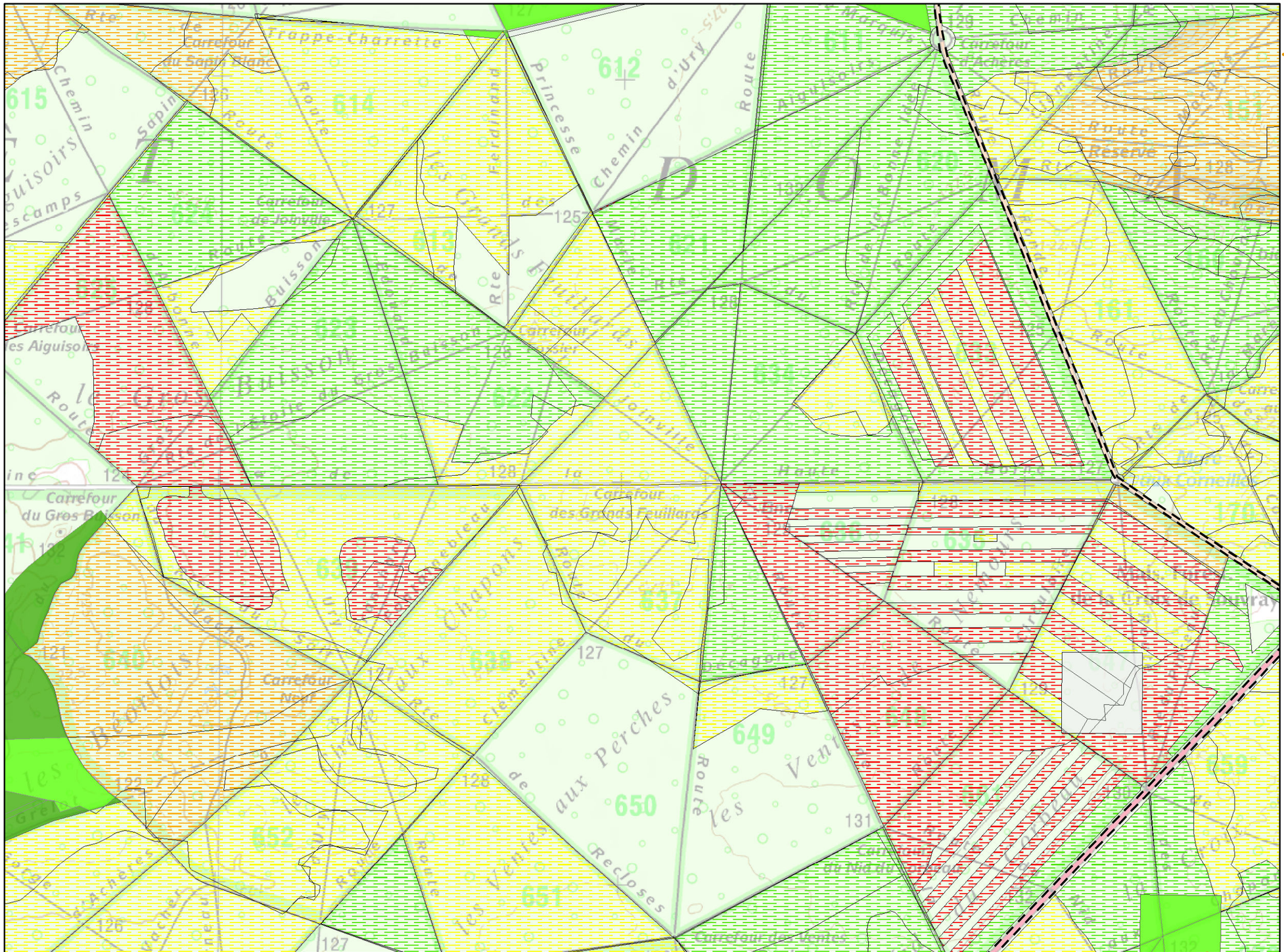
Carrefour du Sapin Blanc
Carrefour de Joinville
Carrefour Rossier
Carrefour des Grands Feuillards
Carrefour Neuf
Carrefour des Vents
Carrefour du Gros Buisson
Carrefour des Aiguisoirs
Route aux Perches
Route des Vents
Route des Reclozes
Route des Grands Feuillards
Route de Joinville
Route de Buisson
Route de Princesse
Route de Trappe-Charrette
Route de Sapin
Route de Chemin d'Ury
Route de Chemin d'Achères
Route de Chemin des Aiguisoirs
Route de Chemin des Escamps
Route de Chemin de la Croix de Toucray
Route de Chemin de la Clémentine
Route de Chemin de la Baccagnée
Route de Chemin de la Vente
Route de Chemin de la Vente du Mal du Rocher
Route de Chemin de la Vente du Mal du Rocher
Route de Chemin de la Vente du Mal du Rocher

Cartographie des habitats Natura 2000 du Pic noir

Direction Départementale des Territoires de Seine-et-Marne

Mise en œuvre du document d'objectifs des sites Natura 2000 Massif de Fontainebleau (ZSC FR1100795 et ZPS R1110795)

Liberté • Égalité • Fraternité
RÉPUBLIQUE FRANÇAISE
PRÉFÈTE DE SEINE-ET-MARNE
Direction Départementale des Territoires

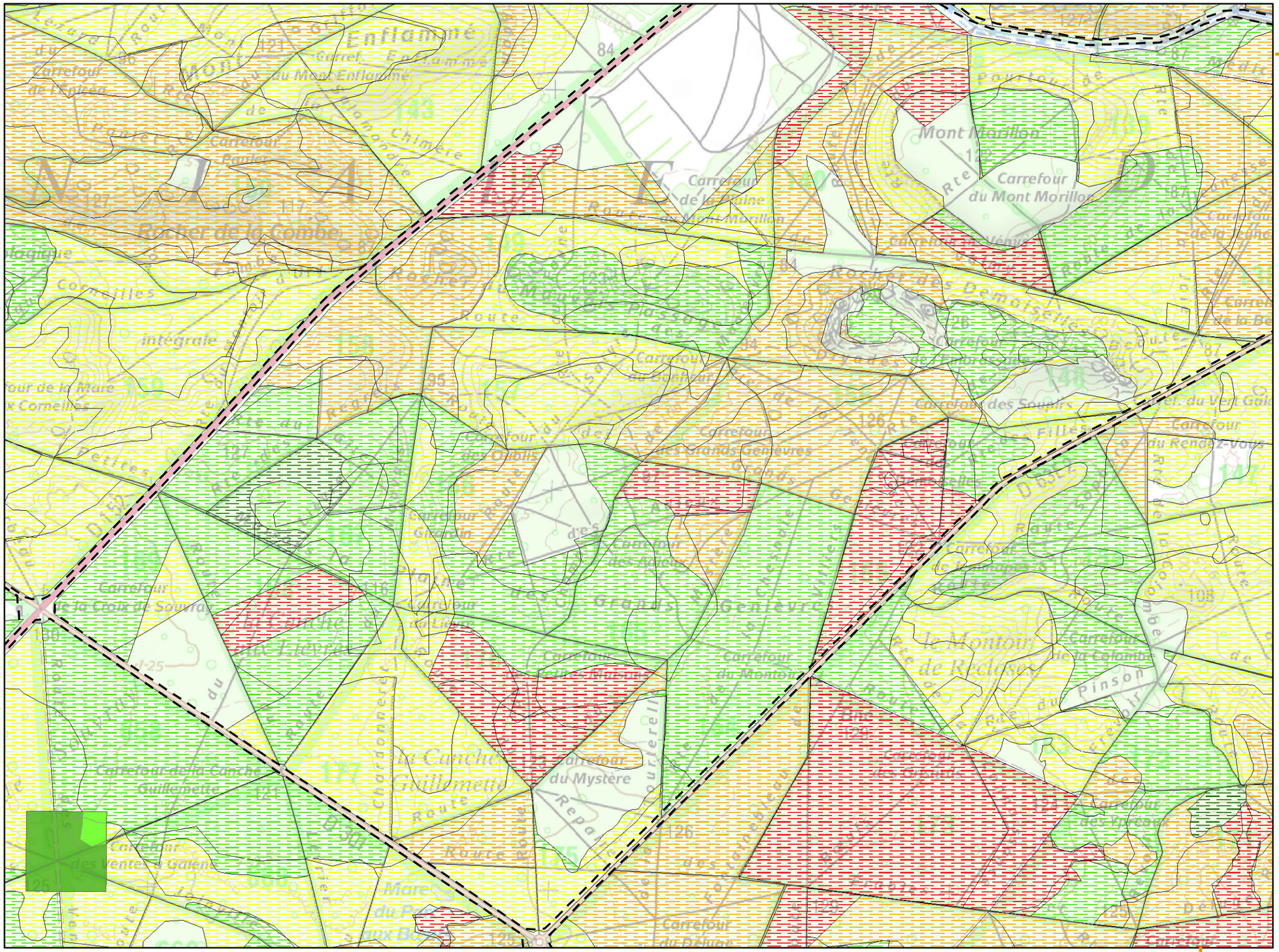

Planche n° 41

Légende :

Aire d'étude (périmètre ZSC/ZPS)

Habitats potentiels *

Etat de conservation

- TRES BON
- BON
- MOYEN
- MAUVAIS
- TRES MAUVAIS

Habitats avérés **

* espèce du cortège des milieux forestiers secs

** voir légende en page annexe

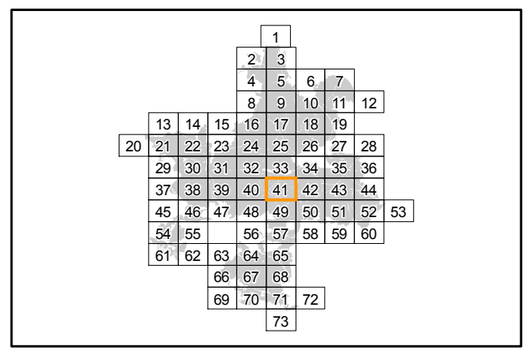

Localisation

Sources : ©IGN, Scan25® - ©CBNBP, Habitats - ©DRIEE, Zonages du patrimoine naturel
Cartographie : Biotope, 2013

0 100 200 400 Mètres

Office National des Forêts

Conservatoire Botanique National BASSIN PARISIEN

NATURA 2000

N W E S

Cartographie des habitats Natura 2000 du Pic noir

Direction Départementale des Territoires de Seine-et-Marne

Mise en œuvre du document d'objectifs des sites Natura 2000 Massif de Fontainebleau (ZSC FR1100795 et ZPS R1110795)

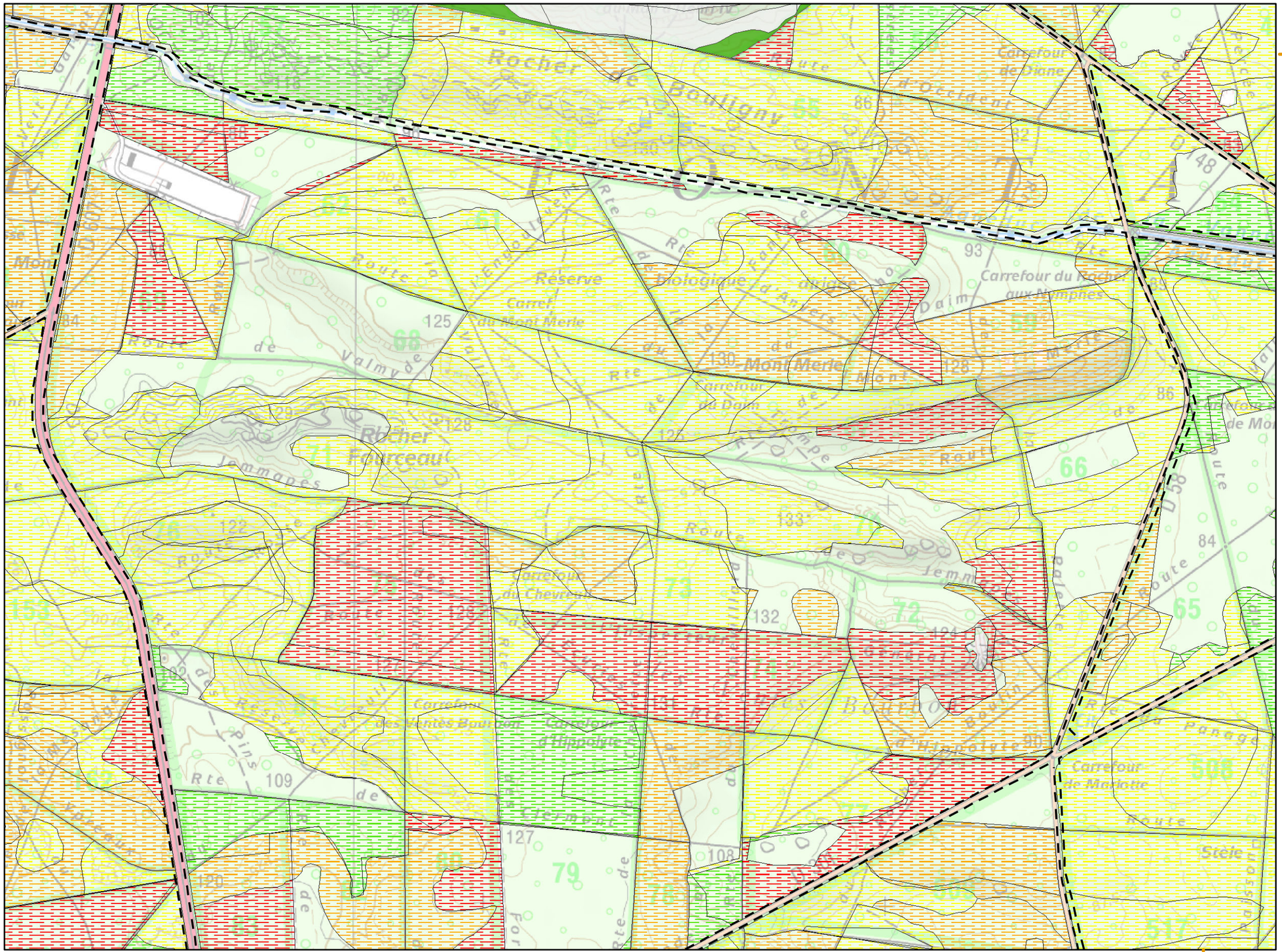

Planche n° 42

Légende :

Aire d'étude (périmètre ZSC/ZPS)

Habitats potentiels *

Etat de conservation

- TRES BON
- BON
- MOYEN
- MAUVAIS
- TRES MAUVAIS

Habitats avérés **

* espèce du cortège des milieux forestiers secs

** voir légende en page annexe

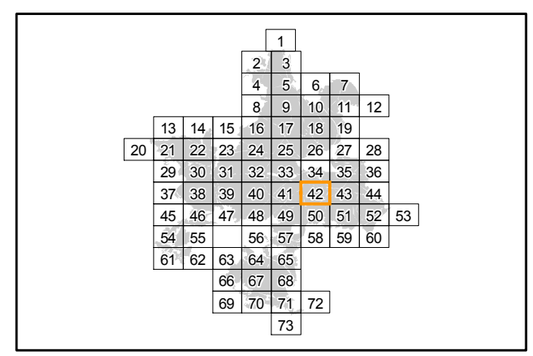

Localisation

Sources : ©IGN, Scan25® - ©CBNBP, Habitats - ©DRIEE, Zonages du patrimoine naturel
Cartographie : Biotope, 2013

0 100 200 400 Mètres

Cartographie des habitats Natura 2000 du Pic noir

Direction Départementale des Territoires de Seine-et-Marne

Mise en œuvre du document d'objectifs des sites Natura 2000 Massif de Fontainebleau (ZSC FR1100795 et ZPS R1110795)

Liberté • Égalité • Fraternité
RÉPUBLIQUE FRANÇAISE
PRÉFÈTE DE SEINE-ET-MARNE
Direction Départementale des Territoires

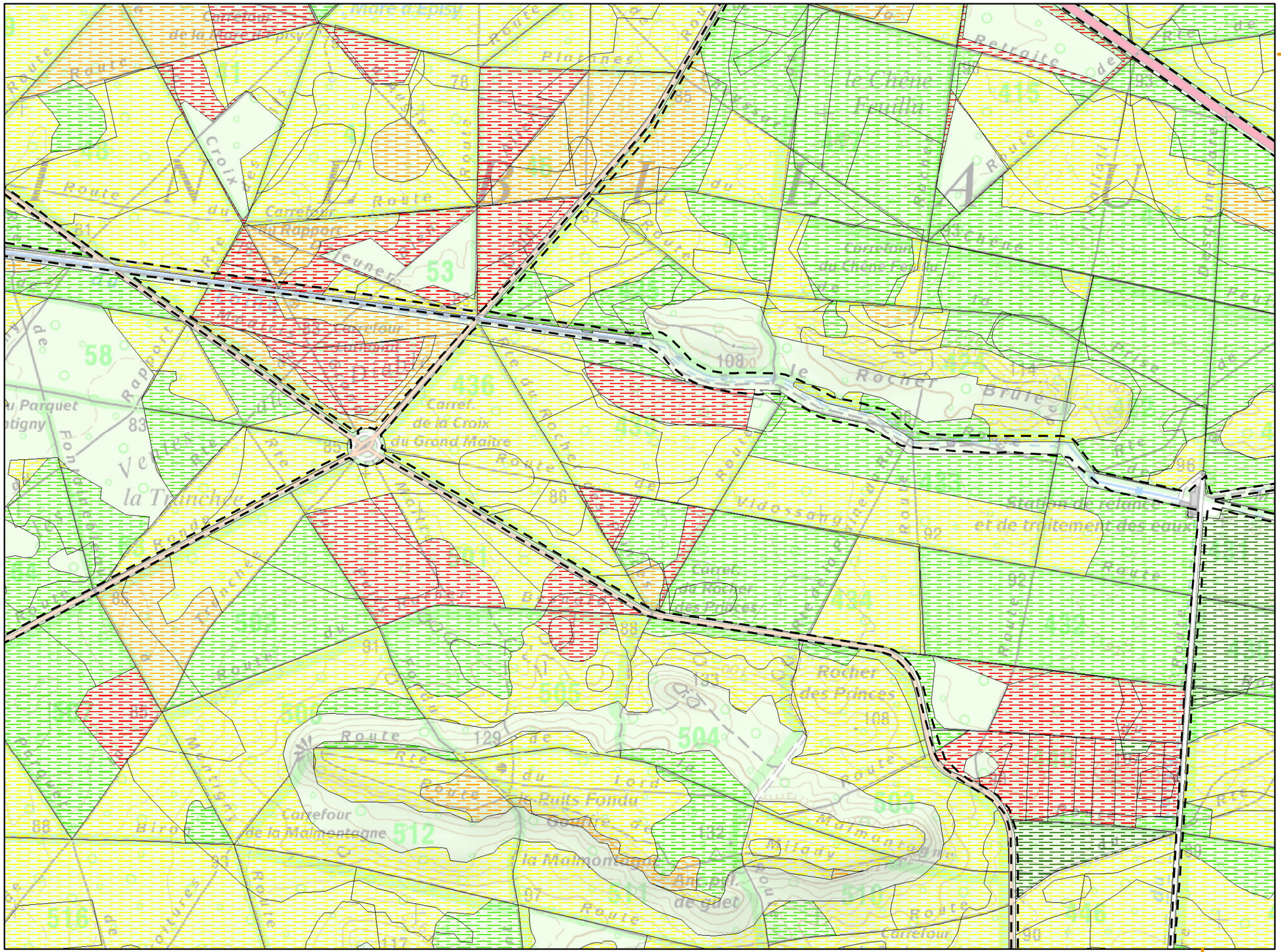

Planche n° 43

Légende :

Aire d'étude (périmètre ZSC/ZPS)

Habitats potentiels *

Etat de conservation

- TRES BON
- BON
- MOYEN
- MAUVAIS
- TRES MAUVAIS

Habitats avérés **

* espèce du cortège des milieux forestiers secs

** voir légende en page annexe

				1				
			2	3				
			4	5	6	7		
			8	9	10	11	12	
	13	14	15	16	17	18	19	
20	21	22	23	24	25	26	27	28
	29	30	31	32	33	34	35	36
	37	38	39	40	41	42	43	44
	45	46	47	48	49	50	51	52	53
	54	55		56	57	58	59	60	
	61	62	63	64	65				
				66	67	68			
			69	70	71	72			
					73				

Localisation

Sources : ©IGN, Scan25® - ©CBNBP, Habitats - ©DRIEE, Zonages du patrimoine naturel
Cartographie : Biotope, 2013

0 100 200 400 Mètres

Office National des Forêts

Conservatoire Botanique National BASSIN PARISIEN

NATURA 2000

N W E S

Cartographie des habitats Natura 2000 du Pic noir

Direction Départementale des Territoires de Seine-et-Marne

Mise en œuvre du document d'objectifs des sites Natura 2000 Massif de Fontainebleau (ZSC FR1100795 et ZPS R1110795)

Liberté • Égalité • Fraternité
RÉPUBLIQUE FRANÇAISE
PRÉFÈTE DE SEINE-ET-MARNE
Direction Départementale des Territoires

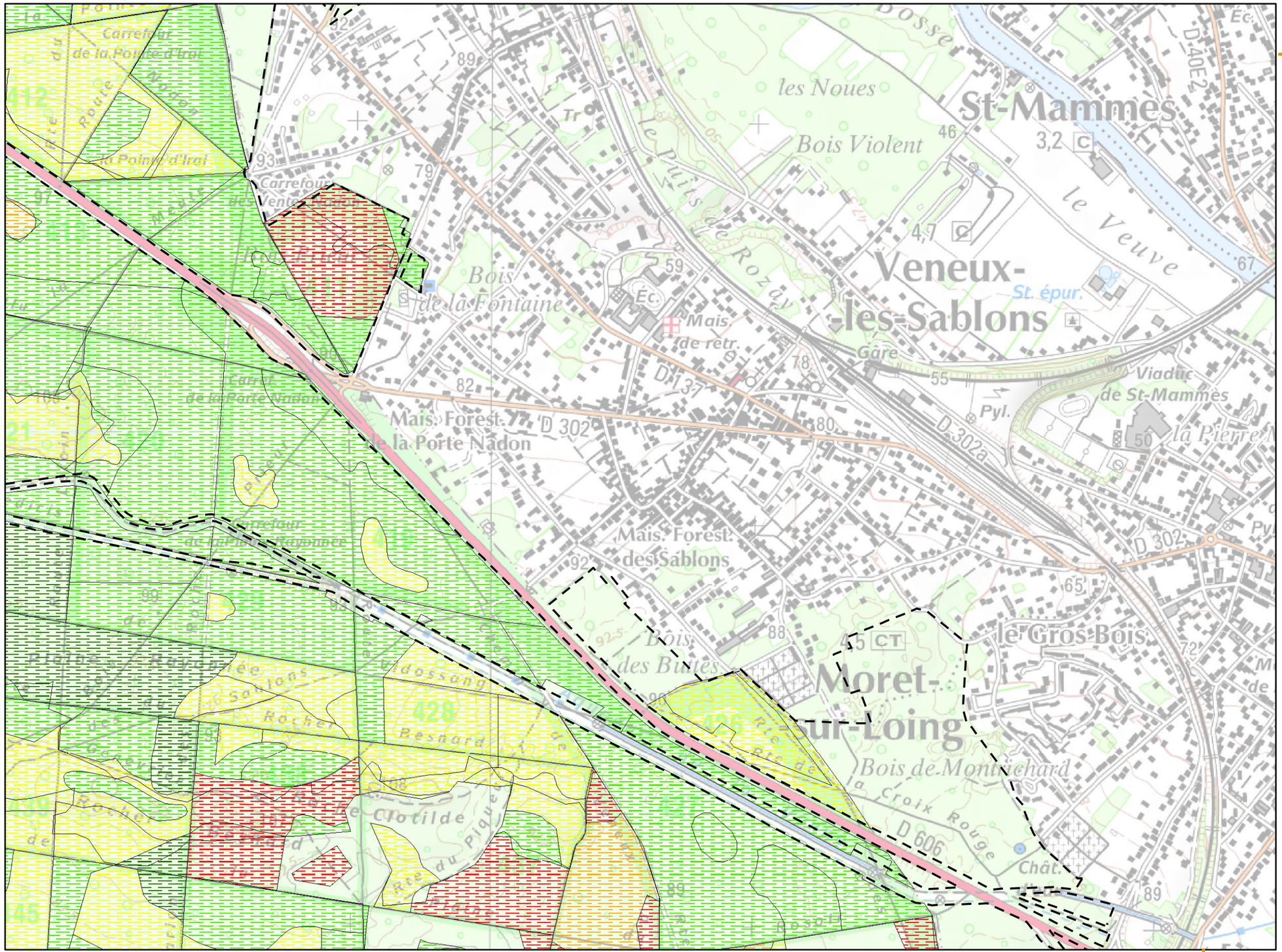

Planche n° 44

Légende :

Aire d'étude (périmètre ZSC/ZPS)

Habitats potentiels *

Etat de conservation

- TRES BON
- BON
- MOYEN
- MAUVAIS
- TRES MAUVAIS

Habitats avérés **

* espèce du cortège des milieux forestiers secs

** voir légende en page annexe

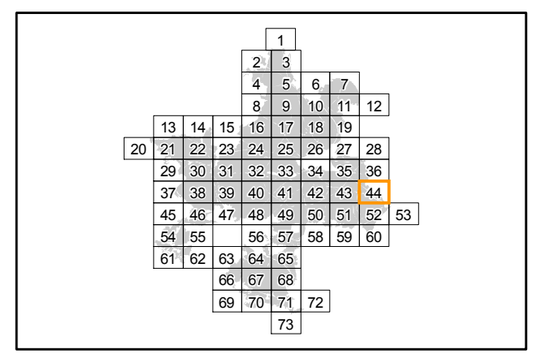

Localisation

Sources : ©IGN, Scan25® - ©CBNBP, Habitats - ©DRIEE, Zonages du patrimoine naturel
Cartographie : Biotope, 2013

0 100 200 400 Mètres

Office National des Forêts

Conservatoire Botanique National BASSIN PARISIEN

NATURA 2000

N W E S

Cartographie des habitats Natura 2000 du Pic noir

Direction Départementale des Territoires de Seine-et-Marne

Mise en œuvre du document d'objectifs des sites Natura 2000 Massif de Fontainebleau (ZSC FR1100795 et ZPS R1110795)

Liberté • Égalité • Fraternité
RÉPUBLIQUE FRANÇAISE
PRÉFÈTE DE SEINE-ET-MARNE
Direction Départementale des Territoires

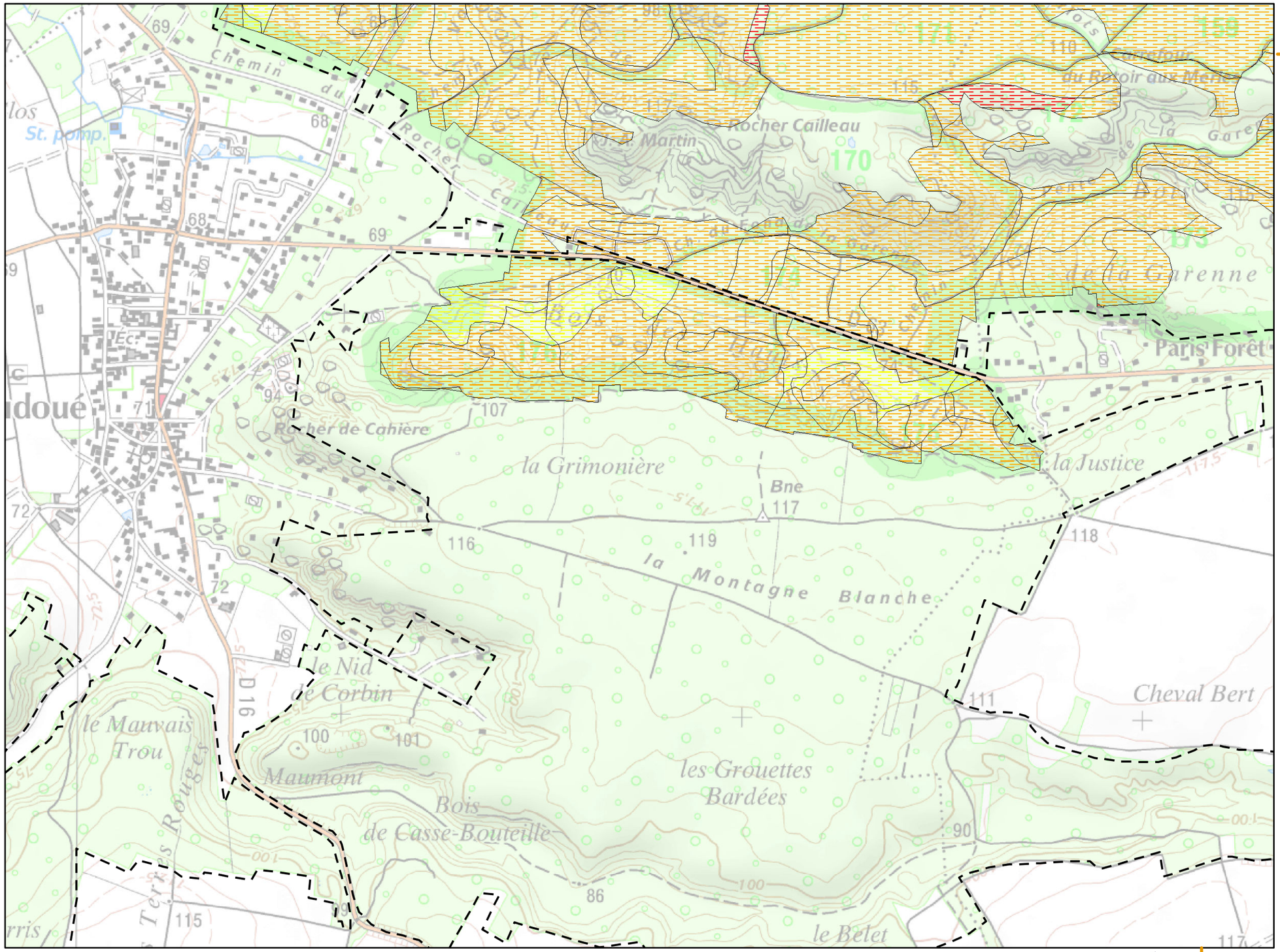

Planche n° 46

Légende :

Aire d'étude (périmètre ZSC/ZPS)

Habitats potentiels *

Etat de conservation

- TRES BON
- BON
- MOYEN
- MAUVAIS
- TRES MAUVAIS

Habitats avérés **

* espèce du cortège des milieux forestiers secs

** voir légende en page annexe

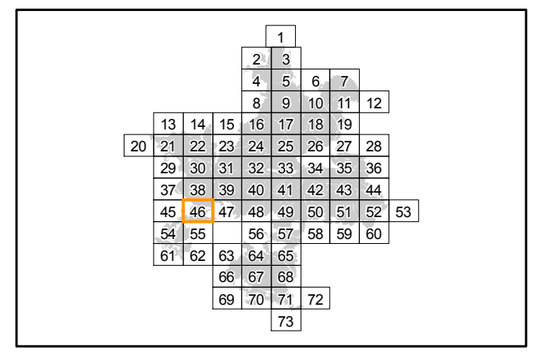

Localisation

Sources : ©IGN, Scan25® - ©CBNBP, Habitats - ©DRIEE, Zonages du patrimoine naturel
Cartographie : Biotope, 2013

0 100 200 400 Mètres

Office National des Forêts

Conservatoire Botanique National BASSIN PARISIEN

NATURA 2000

N W E S

Cartographie des habitats Natura 2000 du Pic noir

Direction Départementale des Territoires de Seine-et-Marne

Mise en œuvre du document d'objectifs des sites Natura 2000 Massif de Fontainebleau (ZSC FR1100795 et ZPS R1110795)

Liberté • Égalité • Fraternité
RÉPUBLIQUE FRANÇAISE
PRÉFÈTE DE SEINE-ET-MARNE
Direction Départementale des Territoires

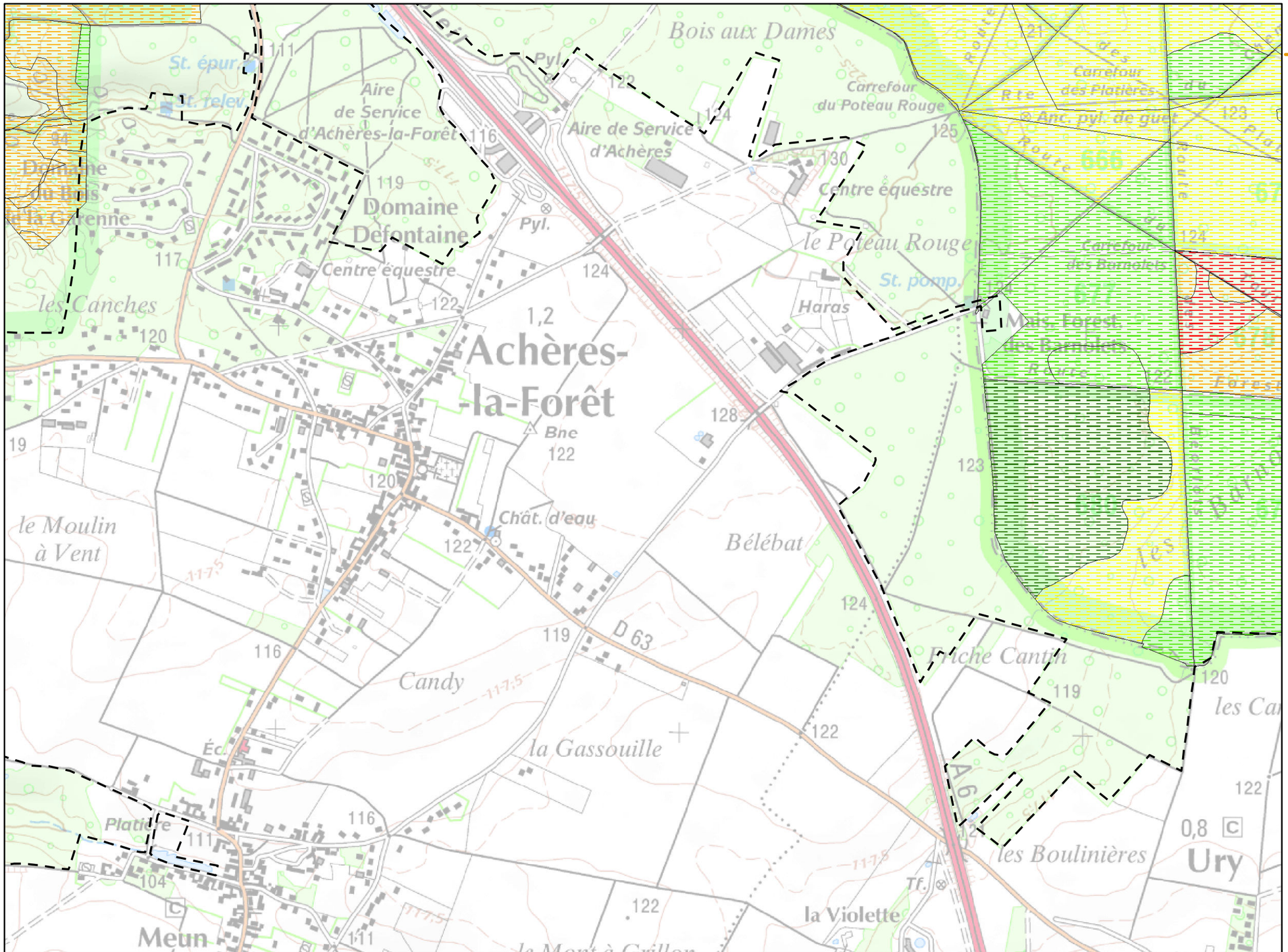

Planche n° 47

Légende :

Aire d'étude (périmètre ZSC/ZPS)

Habitats potentiels *

Etat de conservation

- TRES BON
- BON
- MOYEN
- MAUVAIS
- TRES MAUVAIS

Habitats avérés **

* espèce du cortège des milieux forestiers secs

** voir légende en page annexe

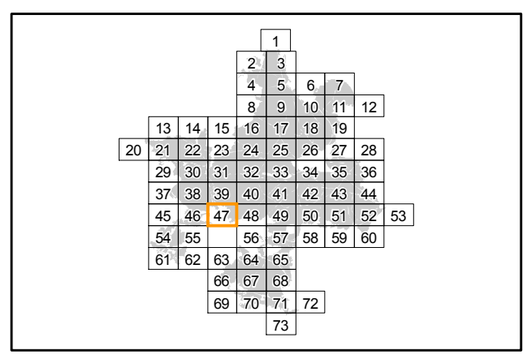

Localisation

Sources : ©IGN, Scan25® - ©CBNBP, Habitats - ©DRIEE, Zonages du patrimoine naturel
Cartographie : Biotope, 2013

0 100 200 400 Mètres

Office National des Forêts

Conservatoire Botanique National BASSIN PARISIEN

NATURA 2000

Cartographie des habitats Natura 2000 du Pic noir

Direction Départementale des Territoires de Seine-et-Marne

Mise en œuvre du document d'objectifs des sites Natura 2000 Massif de Fontainebleau (ZSC FR1100795 et ZPS R1110795)

Liberté • Égalité • Fraternité
RÉPUBLIQUE FRANÇAISE
PRÉFÈTE DE SEINE-ET-MARNE
Direction Départementale des Territoires

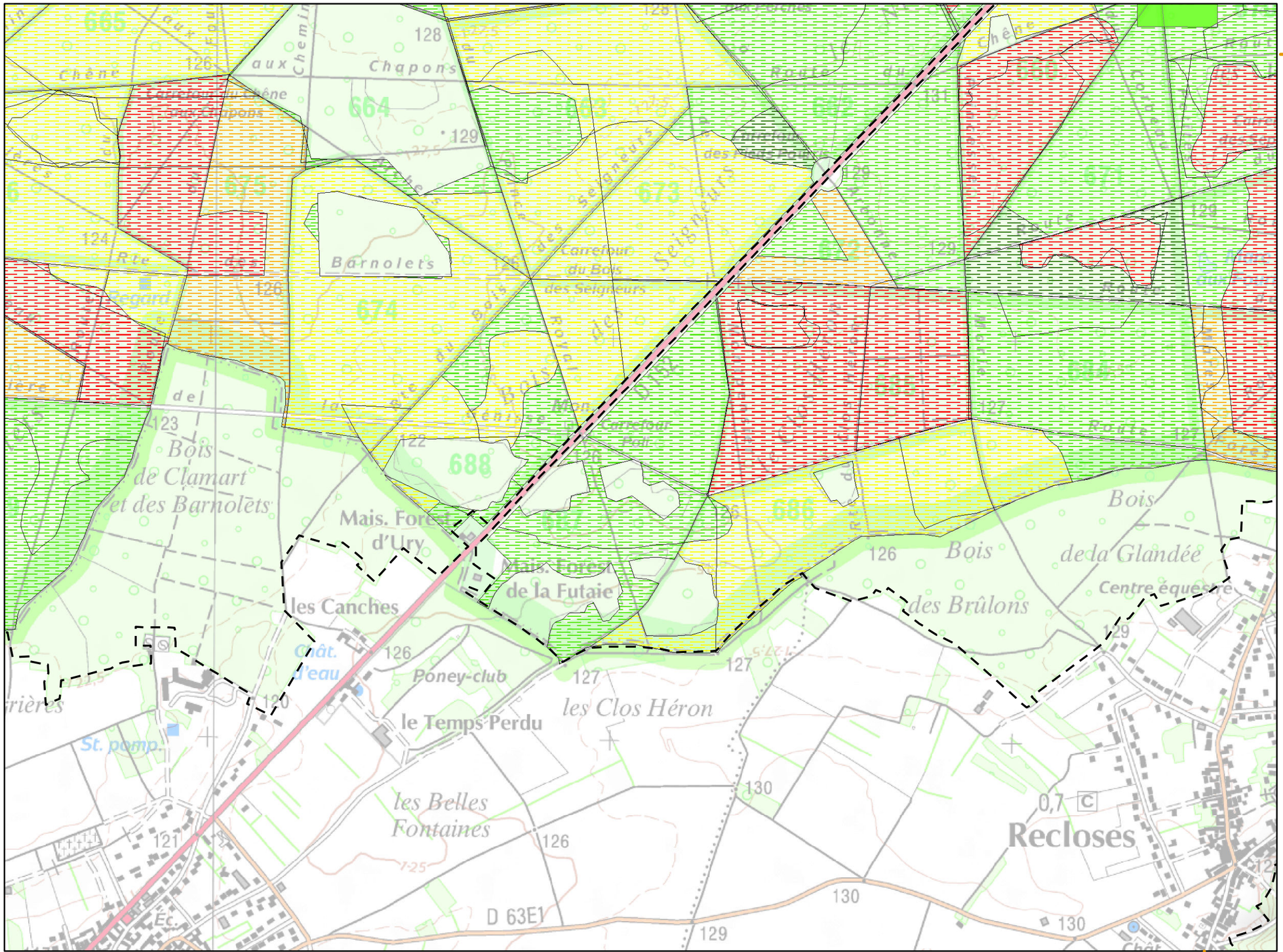

Planche n° 48

Légende :

Aire d'étude (périmètre ZSC/ZPS)

Habitats potentiels *

Etat de conservation

- TRES BON
- BON
- MOYEN
- MAUVAIS
- TRES MAUVAIS

Habitats avérés **

* espèce du cortège des milieux forestiers secs

** voir légende en page annexe

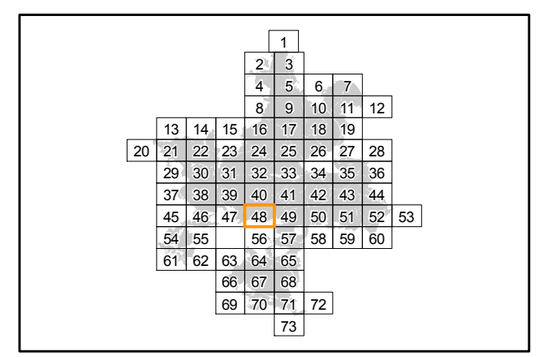

Localisation

Sources : ©IGN, Scan25® - ©CBNBP, Habitats - ©DRIEE, Zonages du patrimoine naturel
Cartographie : Biotope, 2013

0 100 200 400 Mètres

Office National des Forêts

Conservatoire Botanique National BASSIN PARISIEN

NATURA 2000

Cartographie des habitats Natura 2000 du Pic noir

Direction Départementale des Territoires de Seine-et-Marne

Mise en œuvre du document d'objectifs des sites Natura 2000 Massif de Fontainebleau (ZSC FR1100795 et ZPS R1110795)

Liberté • Égalité • Fraternité
RÉPUBLIQUE FRANÇAISE
PRÉFÈTE DE SEINE-ET-MARNE
Direction Départementale des Territoires

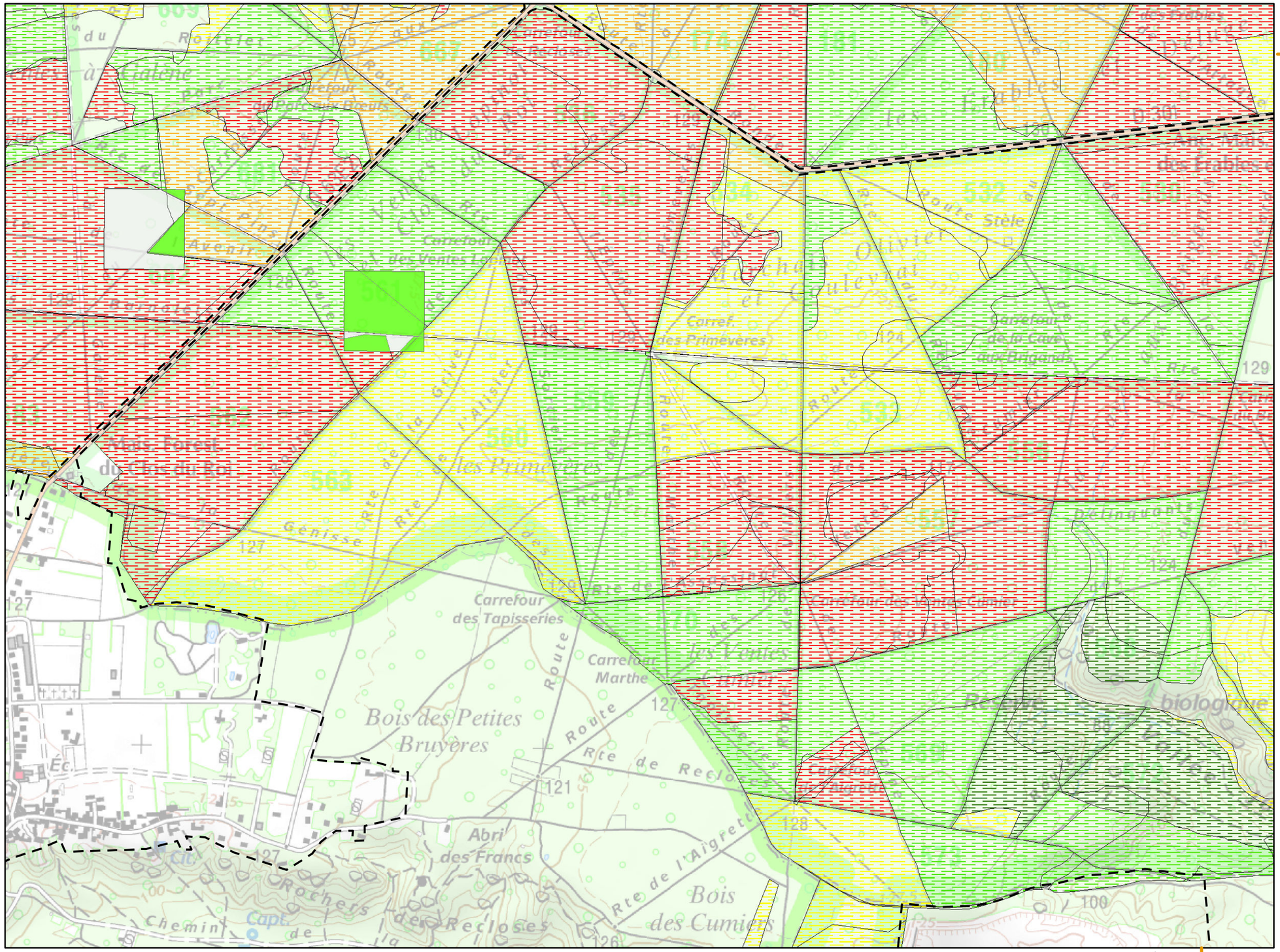
Mare Forest
du Clos du Roi
Carrefour des Tapisseries
Carrefour Marthe
Route de Recloses
Bois des Petites Bruyères
Abri des Francs
Rte de l'Aigrette
Bois des Cumiers
Rochers de Recloses
Chemin
Carrefour des Primevères
Carrefour de la Cave aux Brigands
Carrefour des Vaches Cuvier
Réserve biologique
Route Stèle
Rte de Recloses
Carrefour des Vaches
Carrefour de l'Aigrette
Route de Genisse
Route de Recloses
Rte de Recloses
Carrefour des Vaches
Carrefour des Vaches
Carrefour des Vaches

Cartographie des habitats Natura 2000 du Pic noir

Direction Départementale des Territoires de Seine-et-Marne

Mise en œuvre du document d'objectifs des sites Natura 2000 Massif de Fontainebleau (ZSC FR1100795 et ZPS R1110795)

Liberté • Égalité • Fraternité
RÉPUBLIQUE FRANÇAISE
PRÉFÈTE DE SEINE-ET-MARNE
Direction Départementale des Territoires

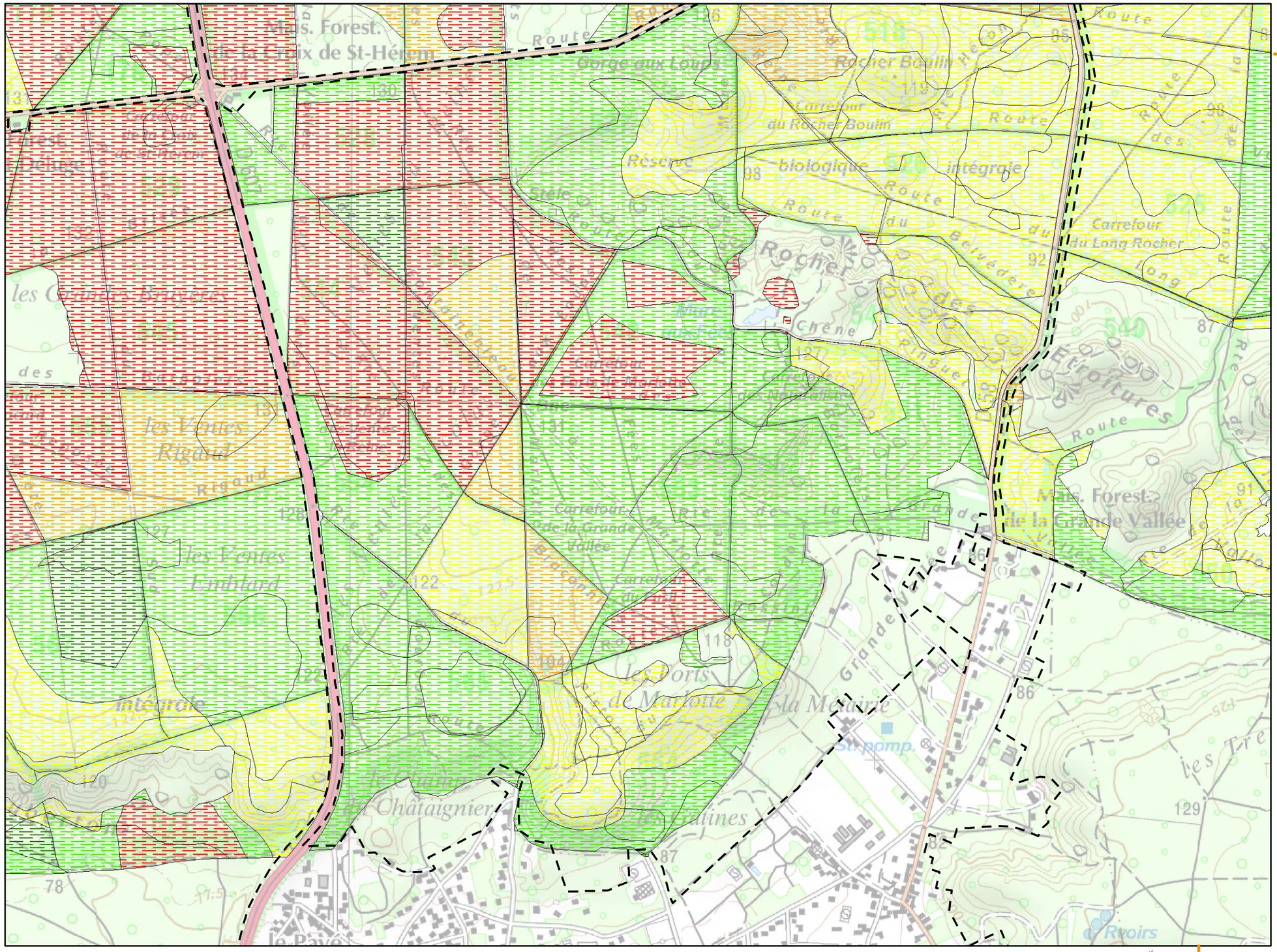

Planche n° 50

Légende :

Aire d'étude (périmètre ZSC/ZPS)

Habitats potentiels *

Etat de conservation

- TRES BON
- BON
- MOYEN
- MAUVAIS
- TRES MAUVAIS

Habitats avérés **

* espèce du cortège des milieux forestiers secs

** voir légende en page annexe

				1					
			2	3					
			4	5	6	7			
			8	9	10	11	12		
		13	14	15	16	17	18	19	
20	21	22	23	24	25	26	27	28	
	29	30	31	32	33	34	35	36	
	37	38	39	40	41	42	43	44	
	45	46	47	48	49	50	51	52	53
	54	55		56	57	58	59	60	
	61	62	63	64	65				
			66	67	68				
			69	70	71	72			
					73				

Localisation

Sources : ©IGN, Scan25® - ©CBNBP, Habitats - ©DRIEE, Zonages du patrimoine naturel
Cartographie : Biotope, 2013

0 100 200 400 Mètres

Office National des Forêts

Conservatoire Botanique National BASSIN PARISIEN

NATURA 2000

N W E S

Cartographie des habitats Natura 2000 du Pic noir

Direction Départementale des Territoires de Seine-et-Marne

Mise en œuvre du document d'objectifs des sites Natura 2000 Massif de Fontainebleau (ZSC FR1100795 et ZPS R1110795)

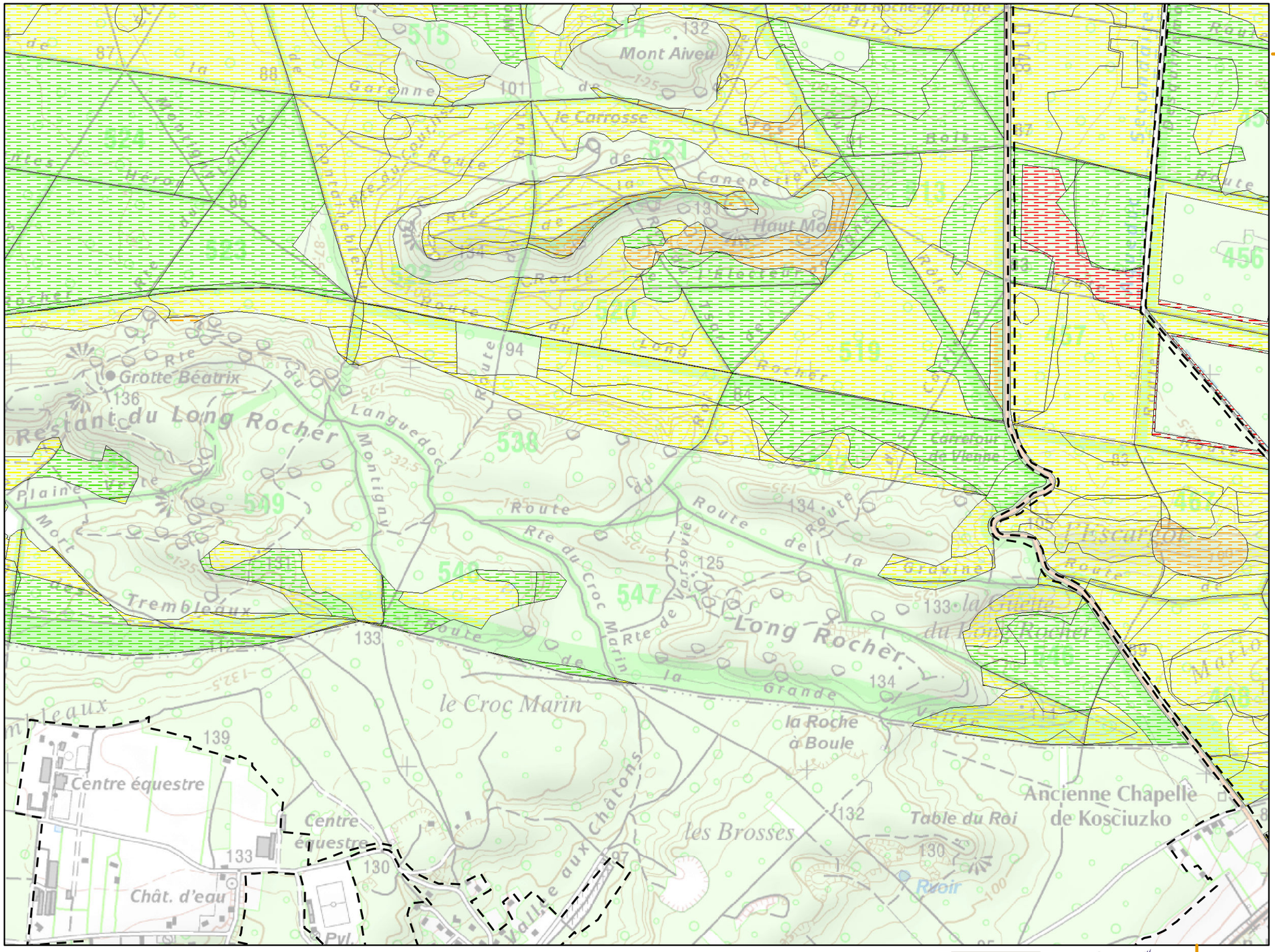

Planche n° 51

Légende :

Aire d'étude (périmètre ZSC/ZPS)

Habitats potentiels *

Etat de conservation

- TRES BON
- BON
- MOYEN
- MAUVAIS
- TRES MAUVAIS

Habitats avérés **

* espèce du cortège des milieux forestiers secs

** voir légende en page annexe

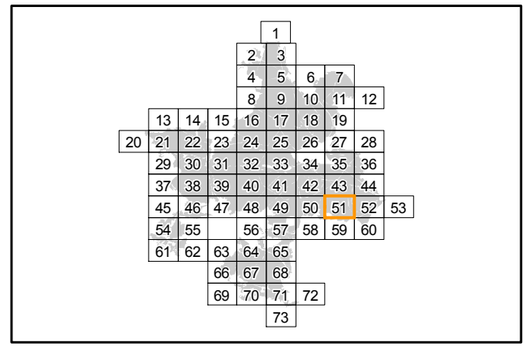

Localisation

Sources : ©IGN, Scan25® - ©CBNBP, Habitats - ©DRIEE, Zonages du patrimoine naturel
Cartographie : Biotope, 2013

0 100 200 400 Mètres

Cartographie des habitats Natura 2000 du Pic noir

Direction Départementale des Territoires de Seine-et-Marne

Mise en œuvre du document d'objectifs des sites Natura 2000 Massif de Fontainebleau (ZSC FR1100795 et ZPS R1110795)

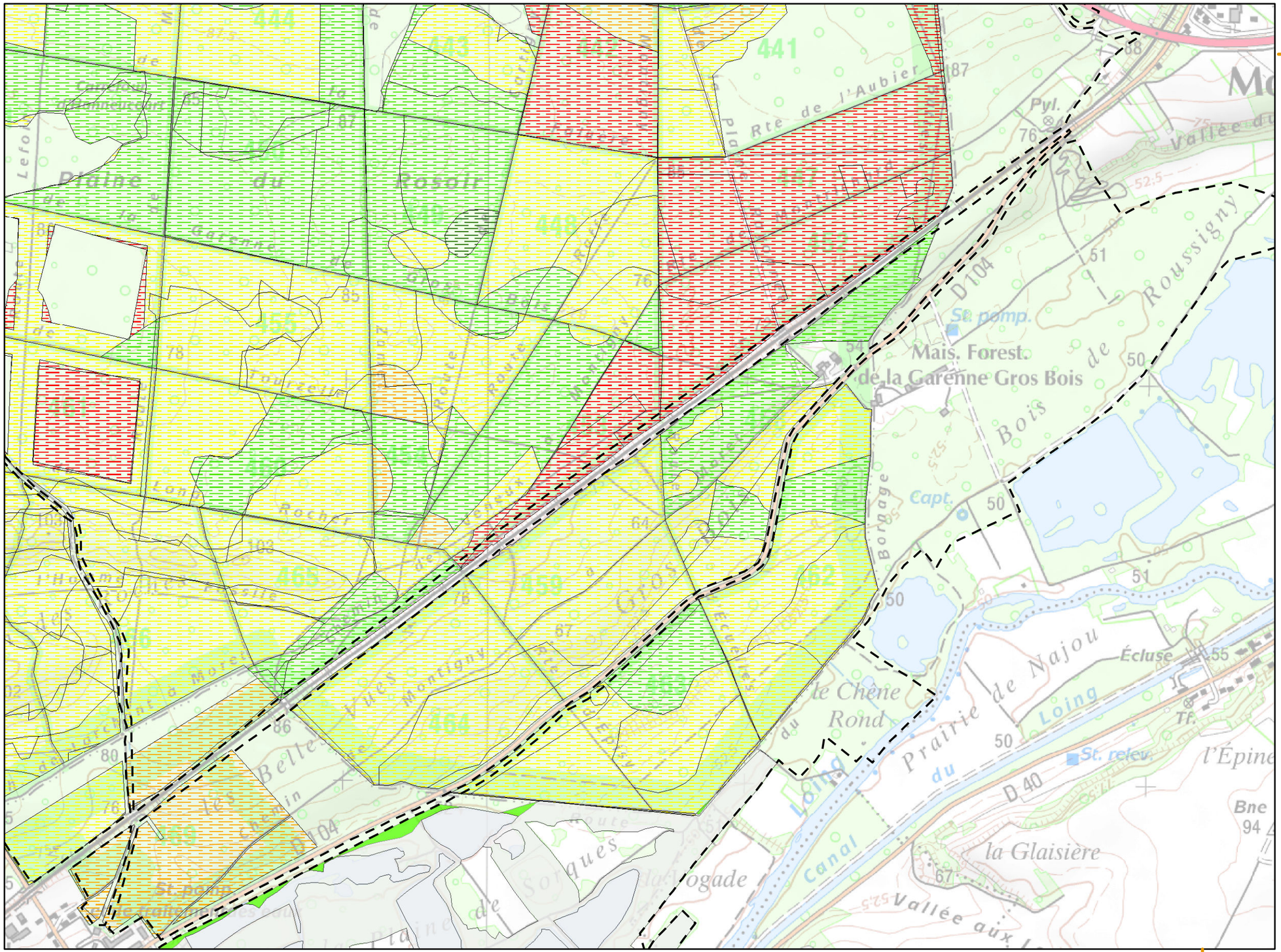

Planche n° 52

Légende :

Aire d'étude (périmètre ZSC/ZPS)

Habitats potentiels *

Etat de conservation

- TRES BON
- BON
- MOYEN
- MAUVAIS
- TRES MAUVAIS

Habitats avérés **

* espèce du cortège des milieux forestiers secs

** voir légende en page annexe

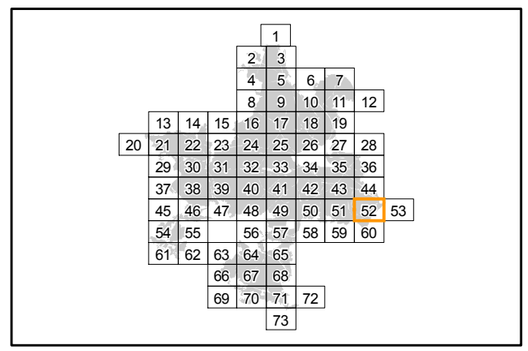

Localisation

Sources : ©IGN, Scan25® - ©CBNBP, Habitats - ©DRIEE, Zonages du patrimoine naturel
Cartographie : Biotope, 2013

0 100 200 400 Mètres

Cartographie des habitats Natura 2000 du Pic noir

Direction Départementale des Territoires de Seine-et-Marne

Mise en œuvre du document d'objectifs des sites Natura 2000 Massif de Fontainebleau (ZSC FR1100795 et ZPS R1110795)

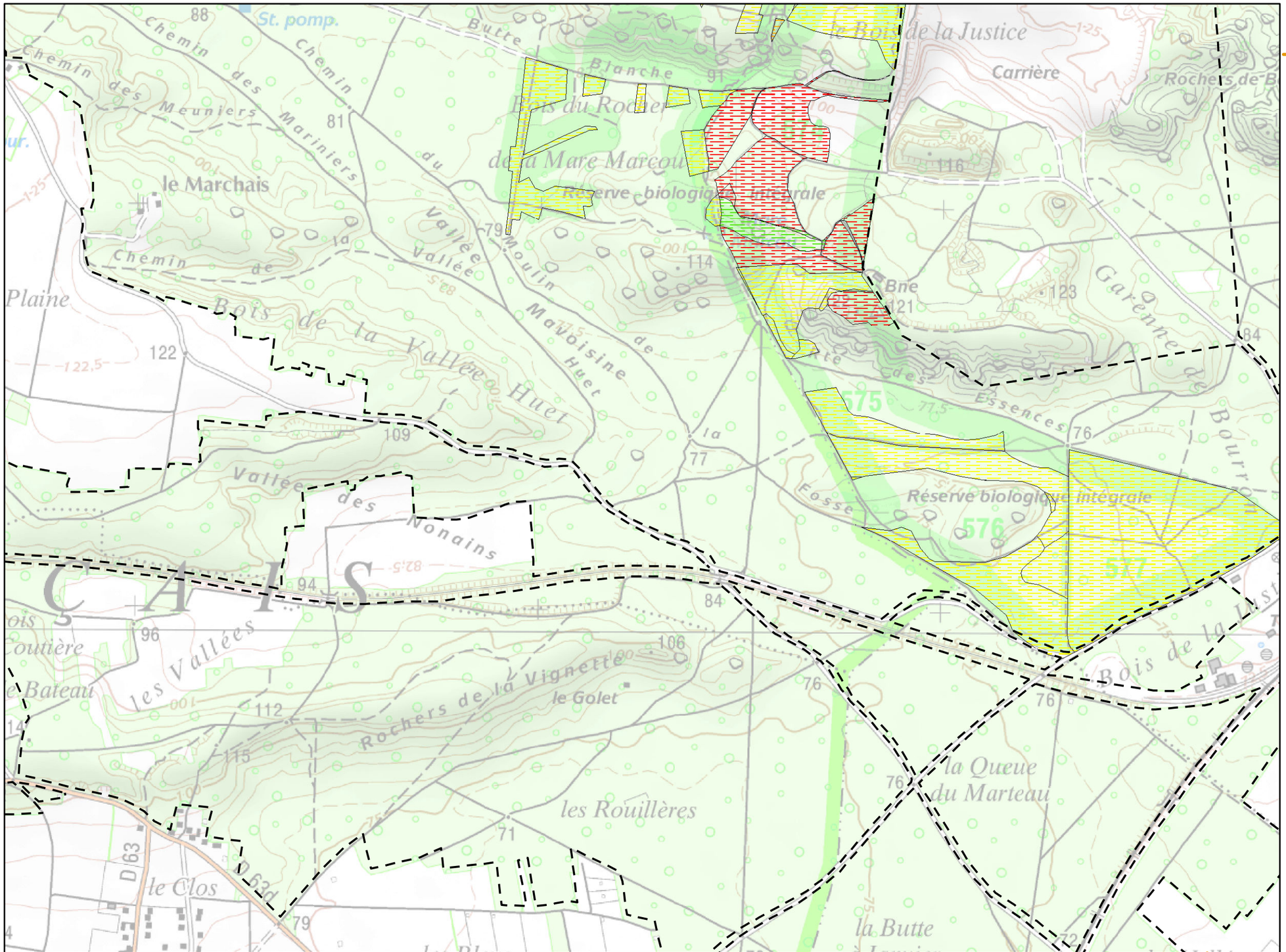

Planche n° 57

Légende :

Aire d'étude (périmètre ZSC/ZPS)

Habitats potentiels *

Etat de conservation

- TRES BON
- BON
- MOYEN
- MAUVAIS
- TRES MAUVAIS

Habitats avérés **

* espèce du cortège des milieux forestiers secs

** voir légende en page annexe

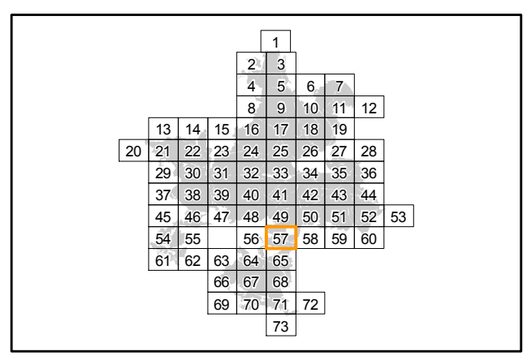

Localisation

Sources : ©IGN, Scan25® - ©CBNBP, Habitats - ©DRIEE, Zonages du patrimoine naturel
Cartographie : Biotope, 2013

0 100 200 400 Mètres

N W E S

Cartographie des habitats Natura 2000 du Pic noir

Direction Départementale des Territoires de Seine-et-Marne

Mise en œuvre du document d'objectifs des sites Natura 2000 Massif de Fontainebleau (ZSC FR1100795 et ZPS R1110795)

Liberté • Égalité • Fraternité
RÉPUBLIQUE FRANÇAISE
PRÉFÈTE DE SEINE-ET-MARNE
Direction Départementale des Territoires

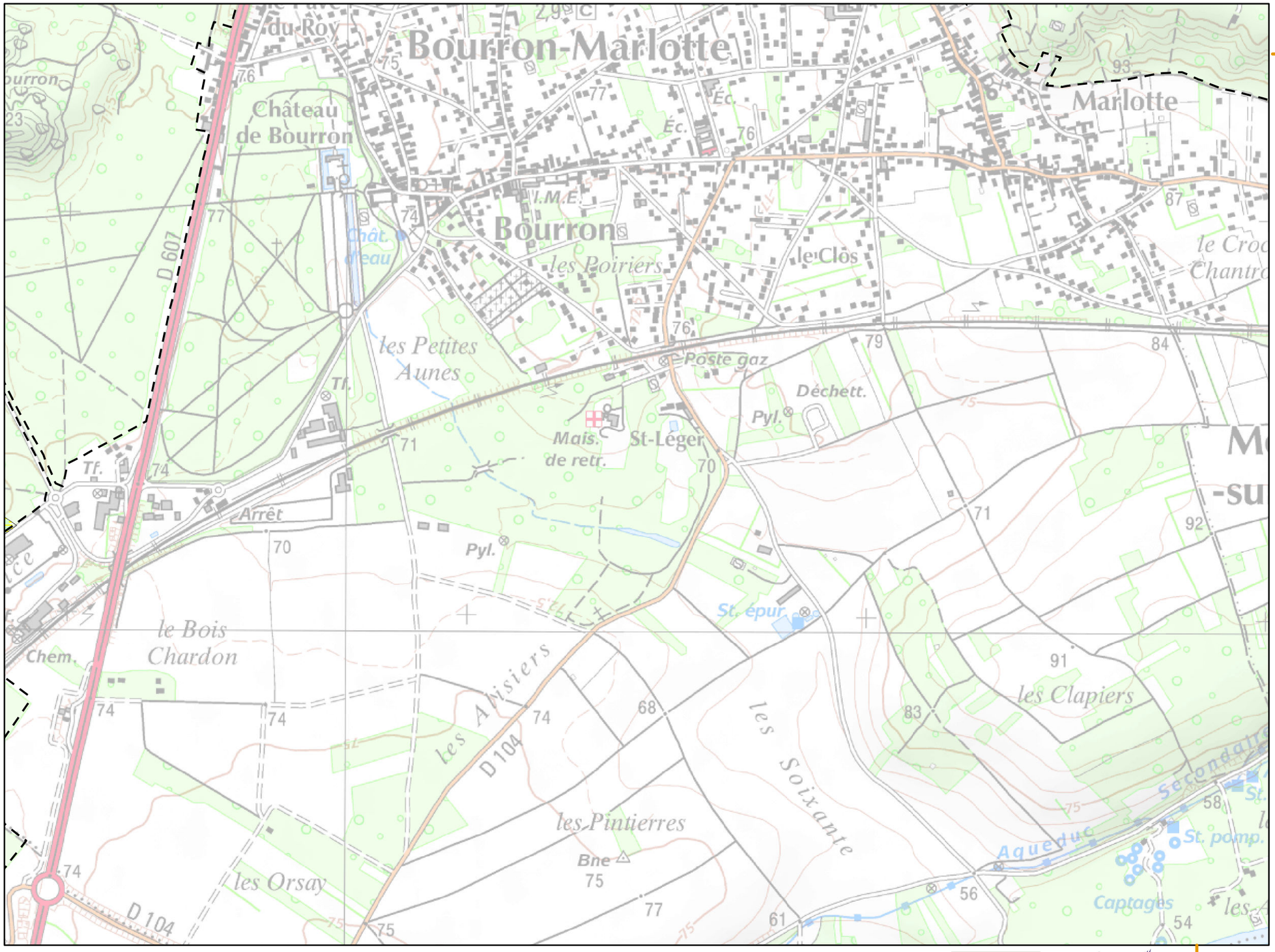

Planche n° 58

Légende :

Aire d'étude (périmètre ZSC/ZPS)

Habitats potentiels *

Etat de conservation

- TRES BON
- BON
- MOYEN
- MAUVAIS
- TRES MAUVAIS

Habitats avérés **

* espèce du cortège des milieux forestiers secs

** voir légende en page annexe

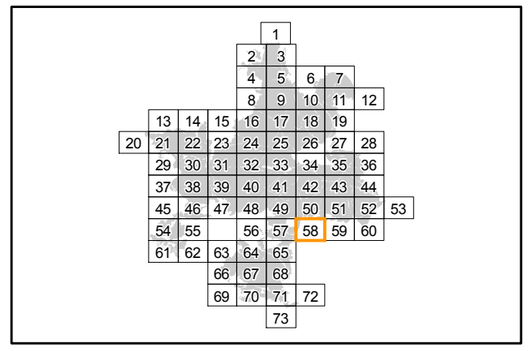

Localisation

Sources : ©IGN, Scan25® - ©CBNBP, Habitats - ©DRIEE, Zonages du patrimoine naturel
Cartographie : Biotope, 2013

0 100 200 400 Mètres

Office National des Forêts

Conservatoire Botanique National BASSIN PARISIEN

NATURA 2000

N W E S

Cartographie des habitats Natura 2000 du Pic noir

Direction Départementale des Territoires de Seine-et-Marne

Mise en œuvre du document d'objectifs des sites Natura 2000 Massif de Fontainebleau (ZSC FR1100795 et ZPS R1110795)

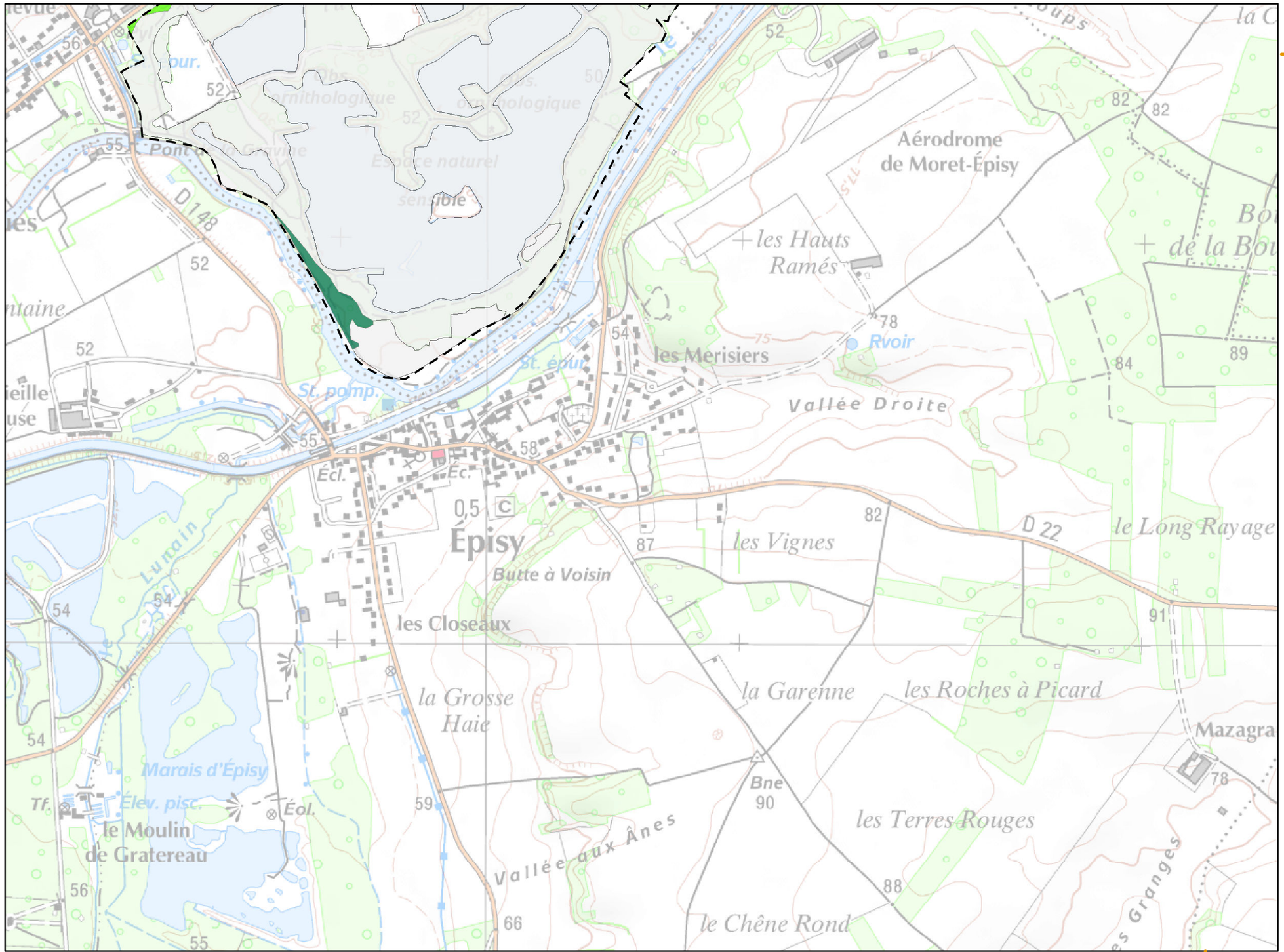

Planche n° 60

Légende :

Aire d'étude (périmètre ZSC/ZPS)

Habitats potentiels *

Etat de conservation

- TRES BON
- BON
- MOYEN
- MAUVAIS
- TRES MAUVAIS

Habitats avérés **

* espèce du cortège des milieux forestiers secs

** voir légende en page annexe

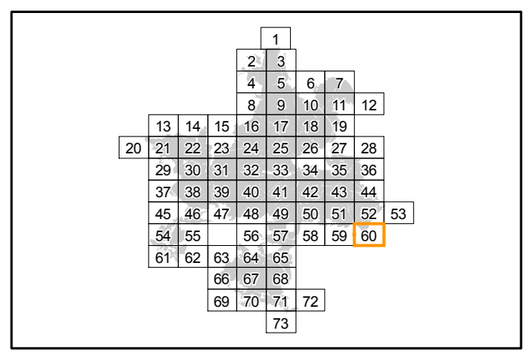

Localisation

Sources : ©IGN, Scan25® - ©CBNBP, Habitats - ©DRIEE, Zonages du patrimoine naturel
Cartographie : Biotope, 2013

0 100 200 400 Mètres

Cartographie des habitats Natura 2000 du Pic noir

Direction Départementale des Territoires de Seine-et-Marne

Mise en œuvre du document d'objectifs des sites Natura 2000 Massif de Fontainebleau (ZSC FR1100795 et ZPS R1110795)

Liberté • Égalité • Fraternité
RÉPUBLIQUE FRANÇAISE
PRÉFÈTE DE SEINE-ET-MARNE
Direction Départementale des Territoires

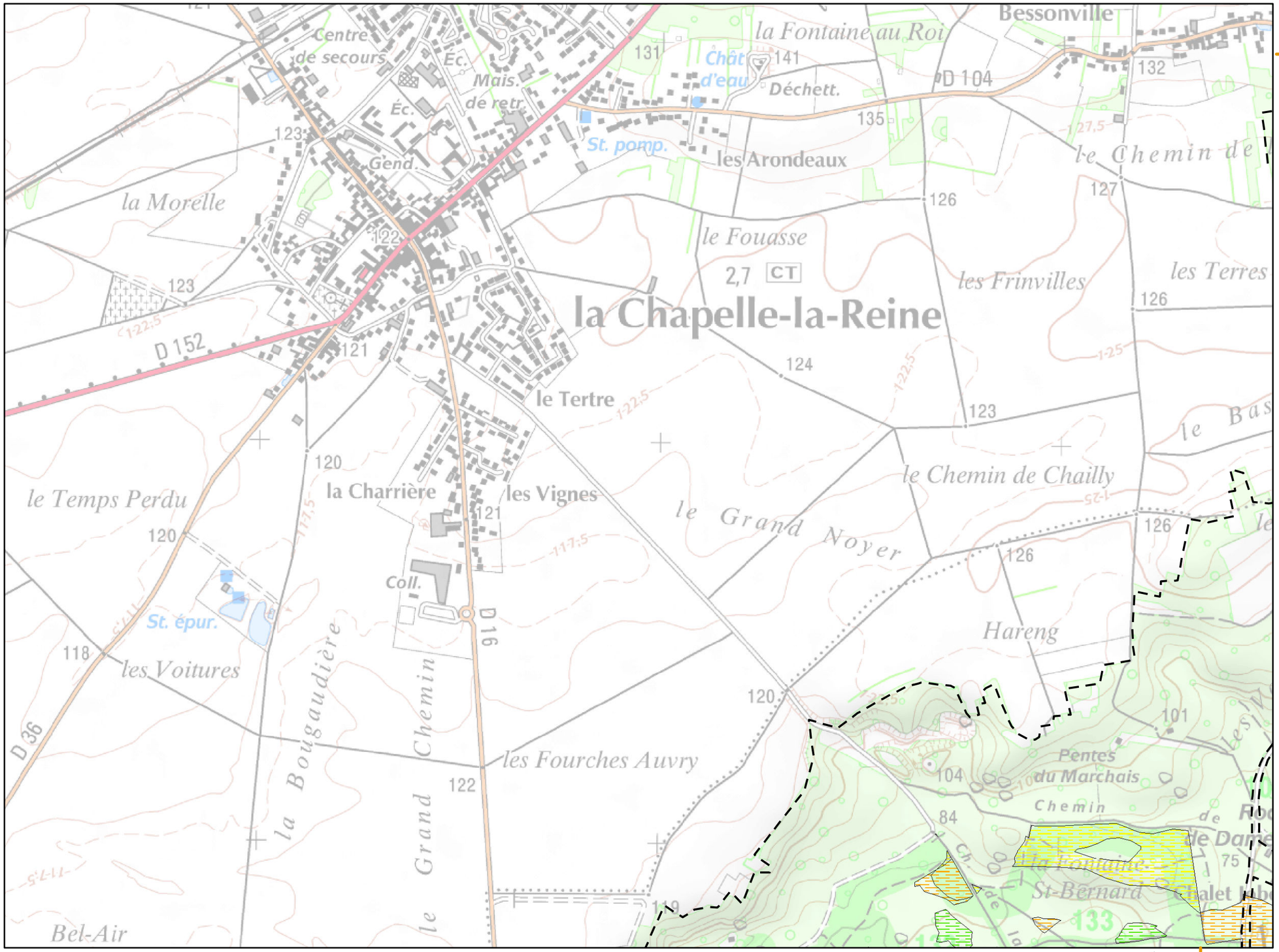

Planche n° 63

Légende :

Aire d'étude (périmètre ZSC/ZPS)

Habitats potentiels *

Etat de conservation

- TRES BON
- BON
- MOYEN
- MAUVAIS
- TRES MAUVAIS

Habitats avérés **

* espèce du cortège des milieux forestiers secs

** voir légende en page annexe

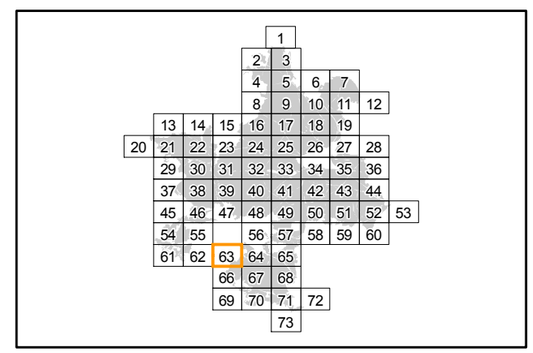

Localisation

Sources : ©IGN, Scan25® - ©CBNBP, Habitats - ©DRIEE, Zonages du patrimoine naturel
Cartographie : Biotope, 2013

0 100 200 400 Mètres

Office National des Forêts

Conservatoire Botanique National BASSIN PARISIEN

NATURA 2000

N W E S

Cartographie des habitats Natura 2000 du Pic noir

Direction Départementale des Territoires de Seine-et-Marne

Mise en œuvre du document d'objectifs des sites Natura 2000 Massif de Fontainebleau (ZSC FR1100795 et ZPS R1110795)

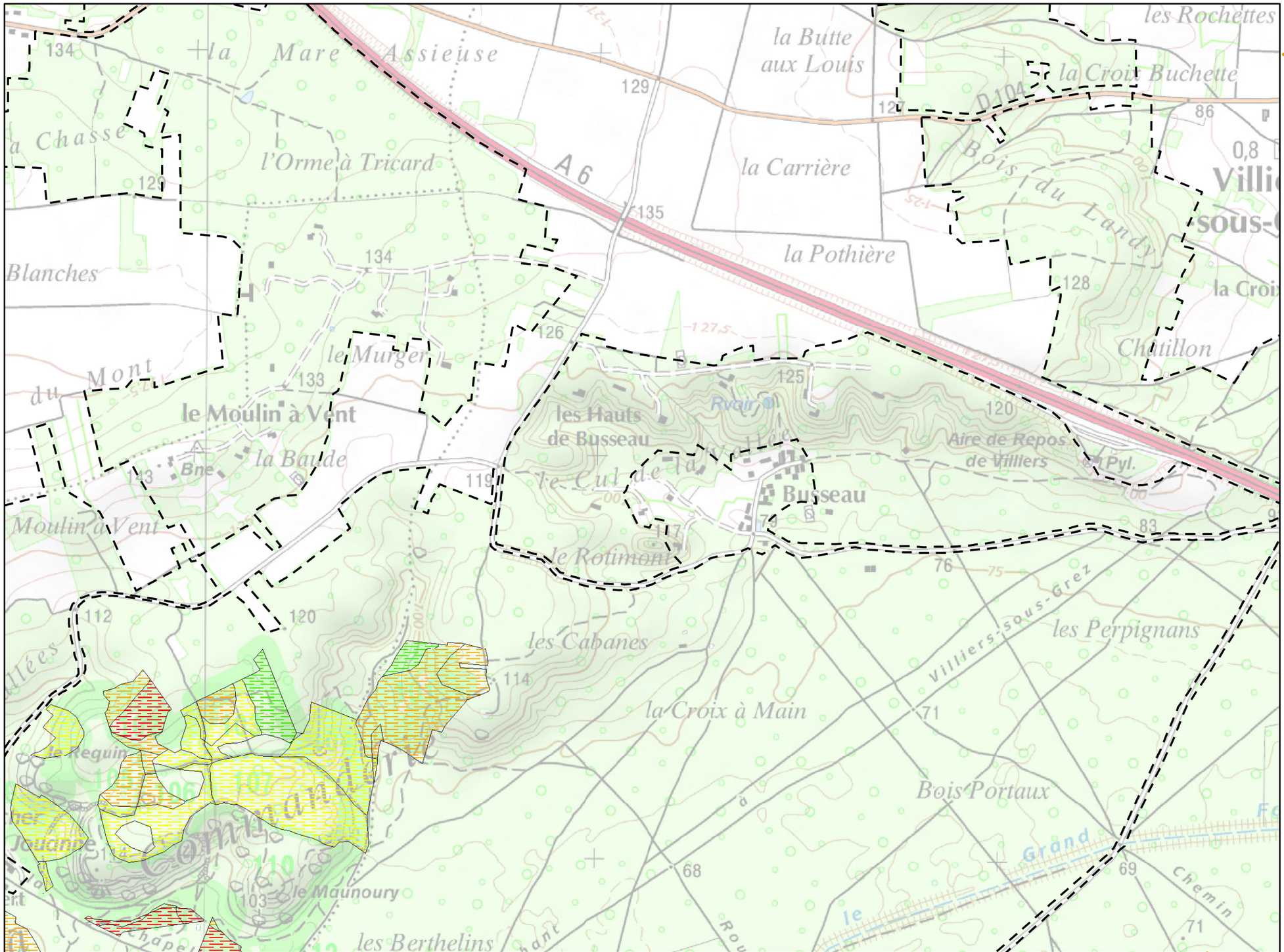

Planche n° 64

Légende :

Aire d'étude (périmètre ZSC/ZPS)

Habitats potentiels *

Etat de conservation

- TRES BON
- BON
- MOYEN
- MAUVAIS
- TRES MAUVAIS

Habitats avérés **

* espèce du cortège des milieux forestiers secs

** voir légende en page annexe

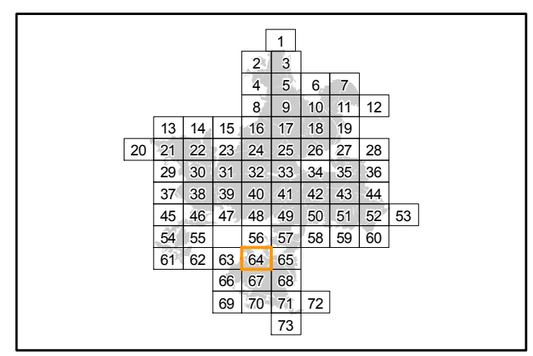

Localisation

Sources : ©IGN, Scan25® - ©CBNBP, Habitats - ©DRIEE, Zonages du patrimoine naturel
Cartographie : Biotope, 2013

0 100 200 400 Mètres

Cartographie des habitats Natura 2000 du Pic noir

Direction Départementale des Territoires de Seine-et-Marne

Mise en œuvre du document d'objectifs des sites Natura 2000 Massif de Fontainebleau (ZSC FR1100795 et ZPS R1110795)

Liberté • Égalité • Fraternité
RÉPUBLIQUE FRANÇAISE
PRÉFÈTE DE SEINE-ET-MARNE
Direction Départementale des Territoires

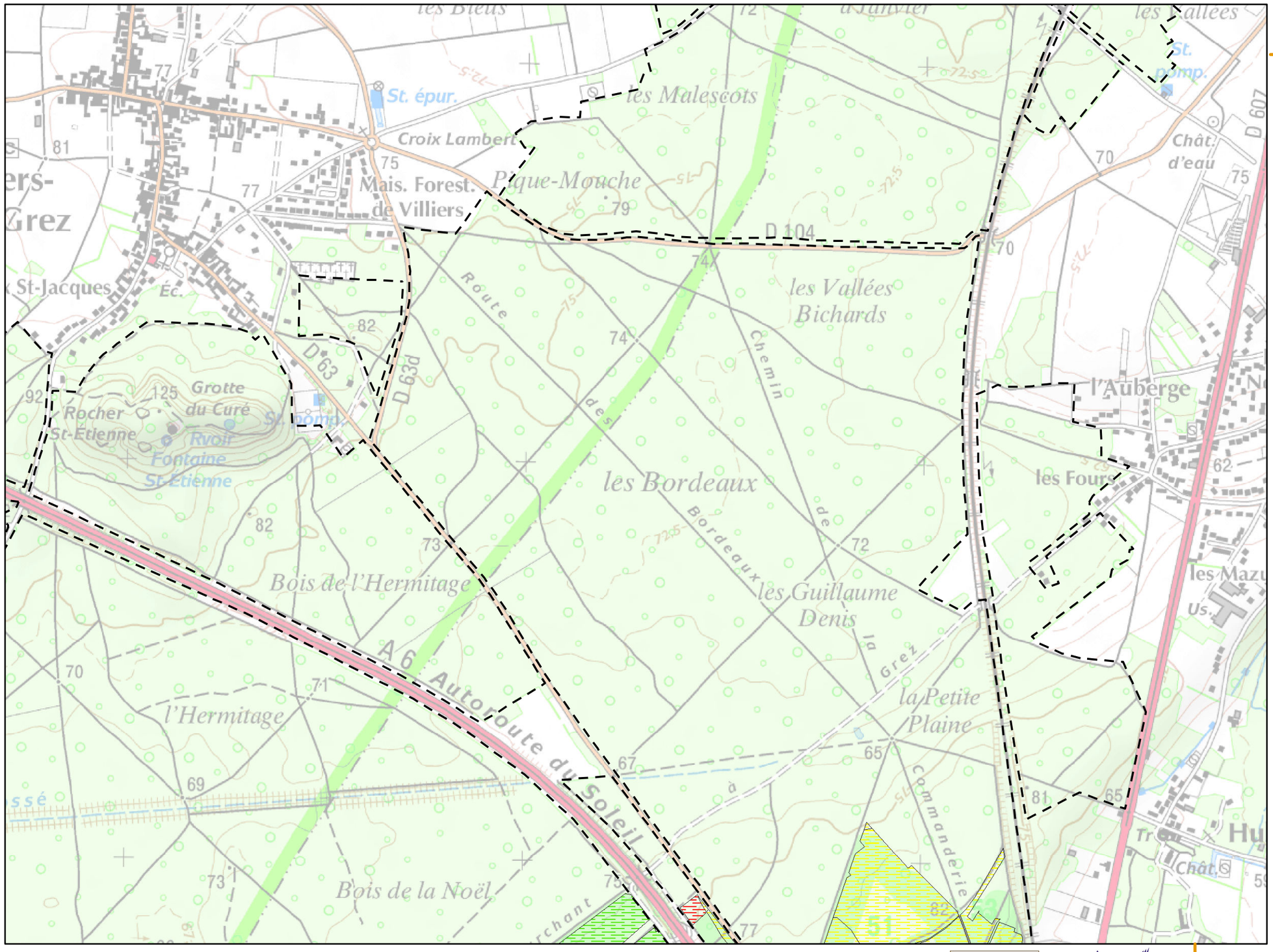

Planche n° 65

Légende :

Aire d'étude (périmètre ZSC/ZPS)

Habitats potentiels *

Etat de conservation

- TRES BON
- BON
- MOYEN
- MAUVAIS
- TRES MAUVAIS

Habitats avérés **

* espèce du cortège des milieux forestiers secs

** voir légende en page annexe

				1				
			2	3				
			4	5	6	7		
			8	9	10	11	12	
	13	14	15	16	17	18	19	
20	21	22	23	24	25	26	27	28
	29	30	31	32	33	34	35	36
	37	38	39	40	41	42	43	44
	45	46	47	48	49	50	51	52	53
	54	55		56	57	58	59	60	
	61	62	63	64	65				
			66	67	68				
			69	70	71	72			
					73				

Localisation

Sources : ©IGN, Scan25® - ©CBNBP, Habitats - ©DRIEE, Zonages du patrimoine naturel
Cartographie : Biotope, 2013

0 100 200 400 Mètres

Office National des Forêts

Conservatoire Botanique National BASSIN PARISIEN

NATURA 2000

N W E S

Cartographie des habitats Natura 2000 du Pic noir

Direction Départementale des Territoires de Seine-et-Marne

Mise en œuvre du document d'objectifs des sites Natura 2000 Massif de Fontainebleau (ZSC FR1100795 et ZPS R1110795)

Liberté • Égalité • Fraternité
RÉPUBLIQUE FRANÇAISE
PRÉFÈTE DE SEINE-ET-MARNE
Direction Départementale des Territoires

Planche n° 66

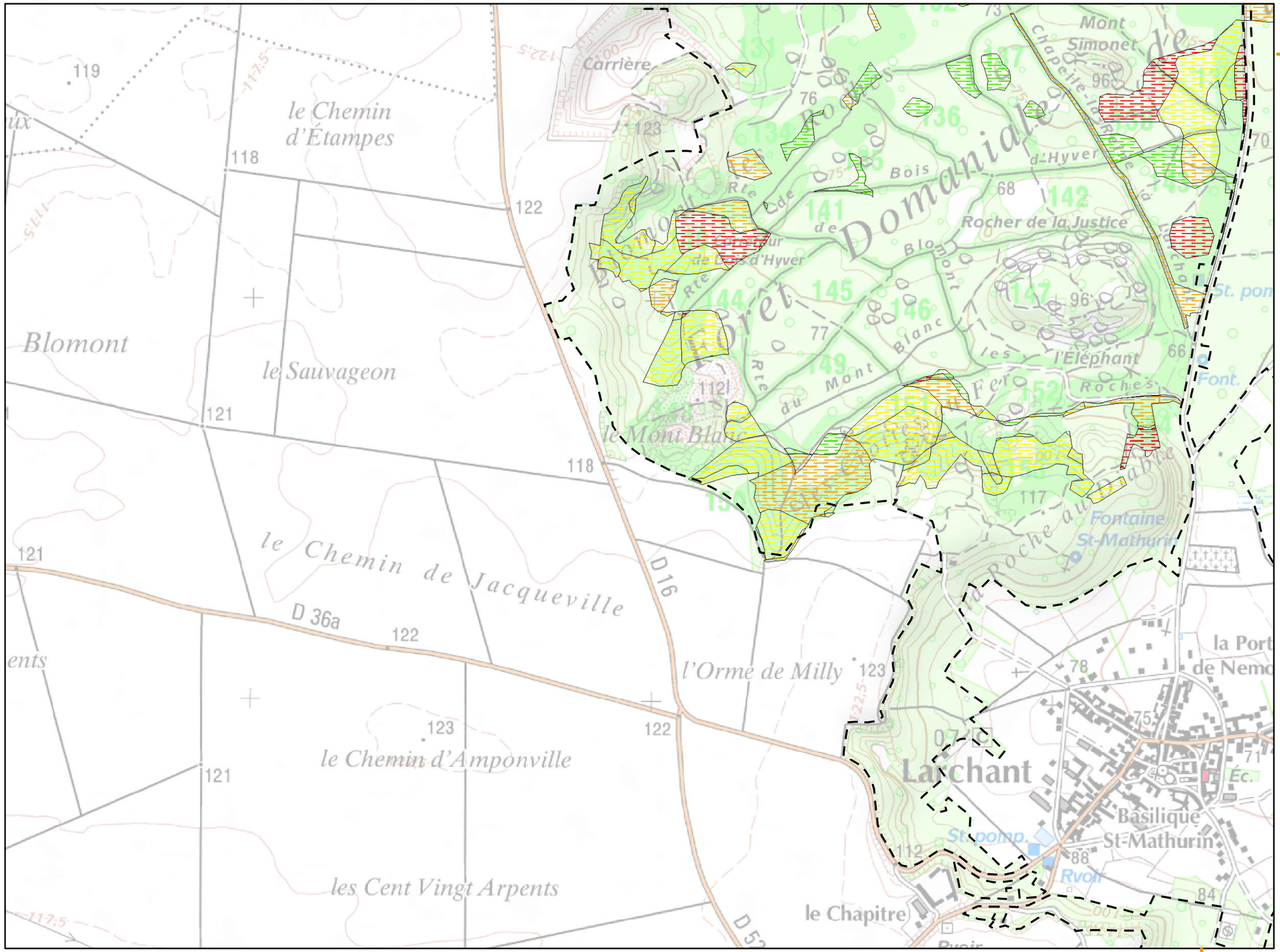

Légende :

Aire d'étude (périmètre ZSC/ZPS)

Habitats potentiels *

Etat de conservation

- TRES BON
- BON
- MOYEN
- MAUVAIS
- TRES MAUVAIS

Habitats avérés **

* espèce du cortège des milieux forestiers secs

** voir légende en page annexe

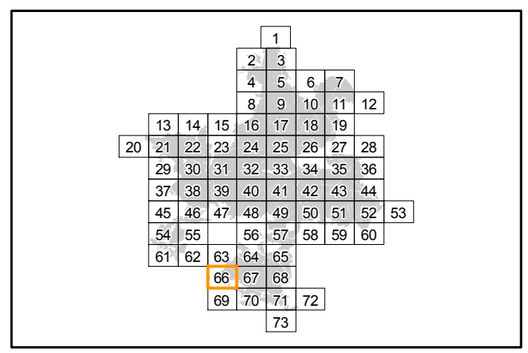

Localisation

Sources : ©IGN, Scan25® - ©CBNBP, Habitats - ©DRIEE, Zonages du patrimoine naturel
Cartographie : Biotope, 2013

0 100 200 400 Mètres

Office National des Forêts

Conservatoire Botanique National BASSIN PARISIEN

NATURA 2000

N W E S

Cartographie des habitats Natura 2000 du Pic noir

Direction Départementale des Territoires de Seine-et-Marne

Mise en œuvre du document d'objectifs des sites Natura 2000 Massif de Fontainebleau (ZSC FR1100795 et ZPS R1110795)

Liberté • Égalité • Fraternité
RÉPUBLIQUE FRANÇAISE
PRÉFÈTE DE SEINE-ET-MARNE
Direction Départementale des Territoires

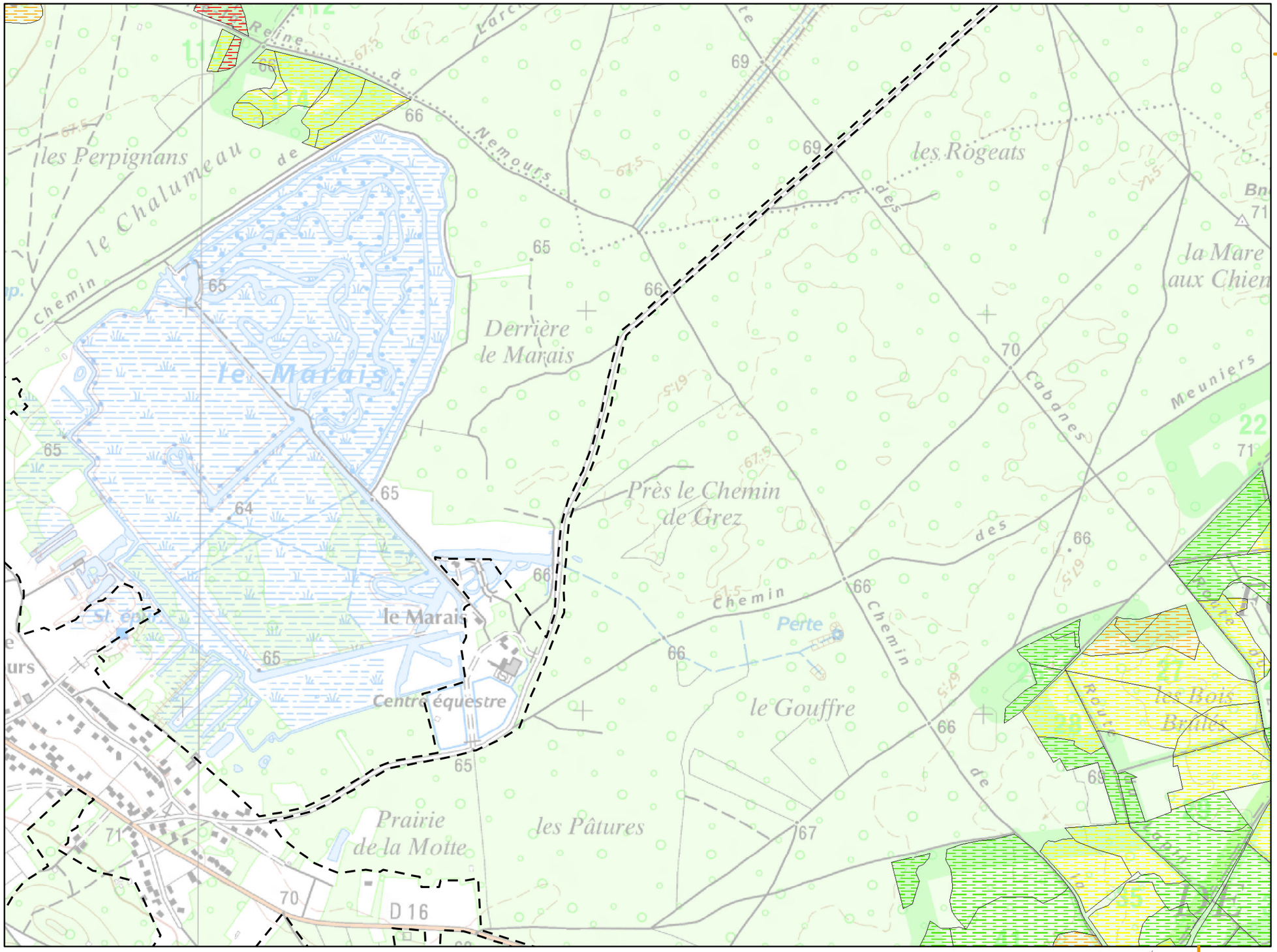

Planche n° 67

Légende :

Aire d'étude (périmètre ZSC/ZPS)

Habitats potentiels *

Etat de conservation

- TRES BON
- BON
- MOYEN
- MAUVAIS
- TRES MAUVAIS

Habitats avérés **

* espèce du cortège des milieux forestiers secs

** voir légende en page annexe

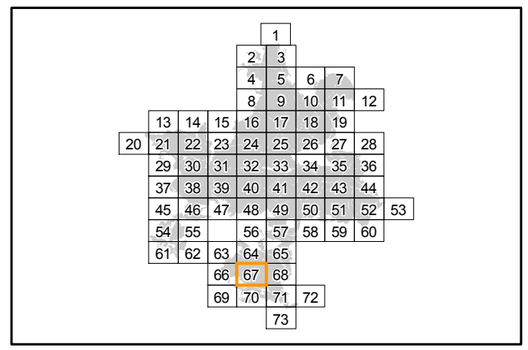

Localisation

Sources : ©IGN, Scan25® - ©CBNBP, Habitats - ©DRIEE, Zonages du patrimoine naturel
Cartographie : Biotope, 2013

0 100 200 400 Mètres

Office National des Forêts

Conservatoire Botanique National BASSIN PARISIEN

NATURA 2000

N W E S

Cartographie des habitats Natura 2000 du Pic noir

Direction Départementale des Territoires de Seine-et-Marne

Mise en œuvre du document d'objectifs des sites Natura 2000 Massif de Fontainebleau (ZSC FR1100795 et ZPS R1110795)

Liberté • Égalité • Fraternité
RÉPUBLIQUE FRANÇAISE
PRÉFÈTE DE SEINE-ET-MARNE
Direction Départementale des Territoires

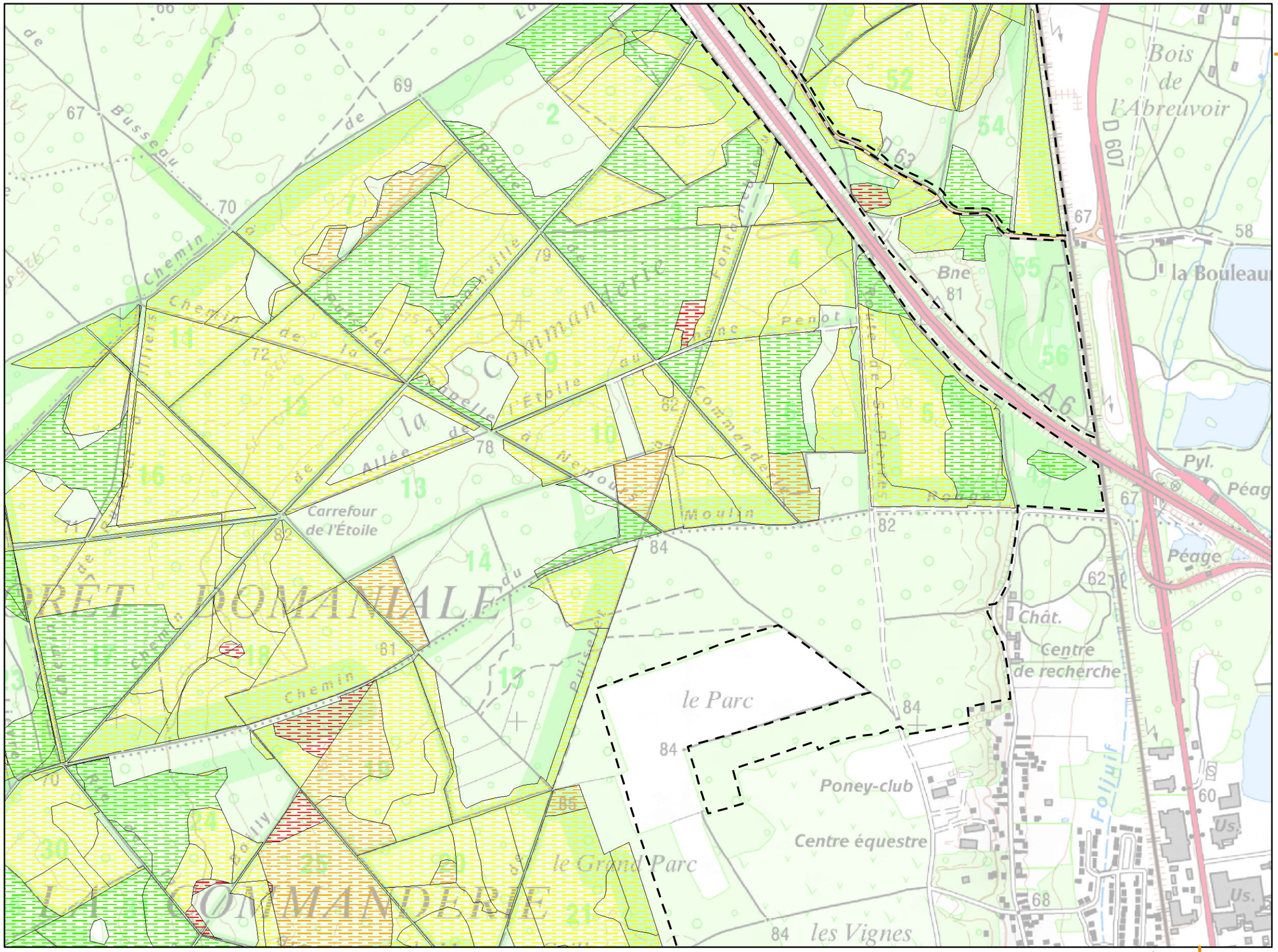

Planche n° 68

Légende :

Aire d'étude (périmètre ZSC/ZPS)

Habitats potentiels *

Etat de conservation

- TRES BON
- BON
- MOYEN
- MAUVAIS
- TRES MAUVAIS

Habitats avérés **

* espèce du cortège des milieux forestiers secs

** voir légende en page annexe

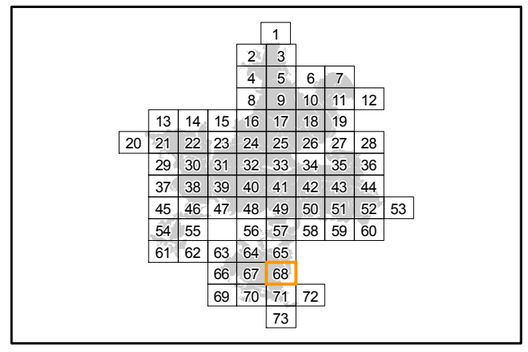

Localisation

Sources : ©IGN, Scan25® - ©CBNBP, Habitats - ©DRIEE, Zonages du patrimoine naturel
Cartographie : Biotope, 2013

0 100 200 400 Mètres

Office National des Forêts

Conservatoire Botanique National BASSIN PARISIEN

NATURA 2000

N W E S

Cartographie des habitats Natura 2000 du Pic noir

Direction Départementale des Territoires de Seine-et-Marne

Mise en œuvre du document d'objectifs des sites Natura 2000 Massif de Fontainebleau (ZSC FR1100795 et ZPS R1110795)

Liberté • Égalité • Fraternité
RÉPUBLIQUE FRANÇAISE
PRÉFÈTE DE SEINE-ET-MARNE
Direction Départementale des Territoires

Planche n° 70

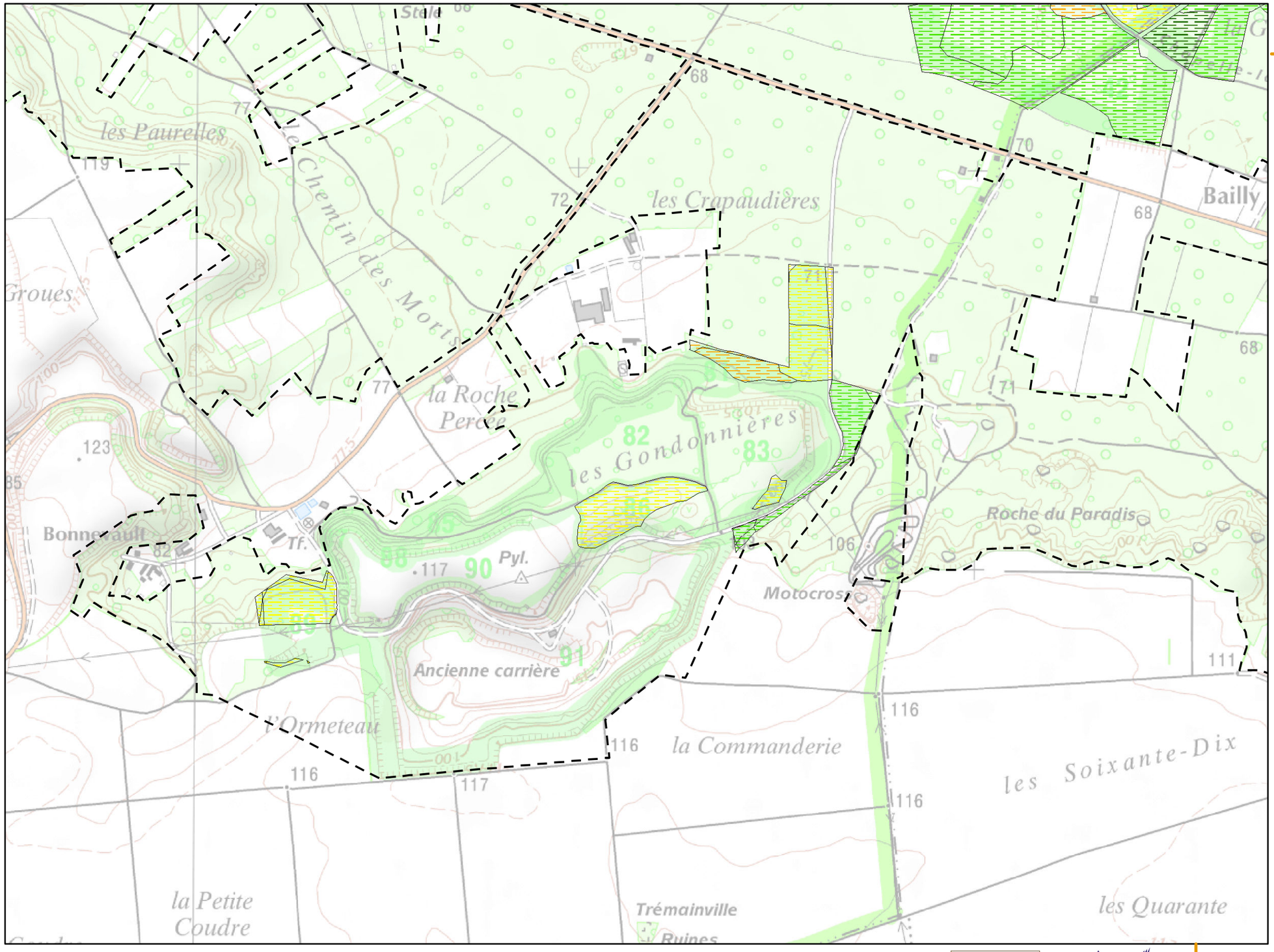

Légende :

Aire d'étude (périmètre ZSC/ZPS)

Habitats potentiels *

Etat de conservation

- TRES BON
- BON
- MOYEN
- MAUVAIS
- TRES MAUVAIS

Habitats avérés **

* espèce du cortège des milieux forestiers secs

** voir légende en page annexe

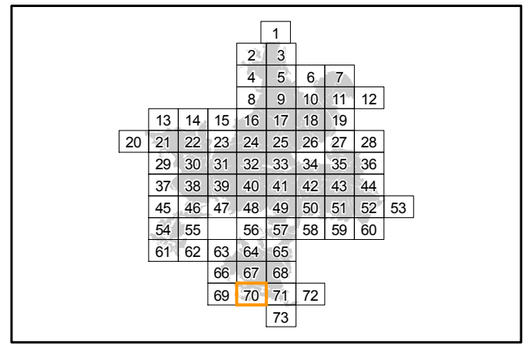

Localisation

Sources : ©IGN, Scan25® - ©CBNBP, Habitats - ©DRIEE, Zonages du patrimoine naturel
Cartographie : Biotope, 2013

0 100 200 400 Mètres

Office National des Forêts

Conservatoire Botanique National BASSIN PARISIEN

NATURA 2000

N W E S

Cartographie des habitats Natura 2000 du Pic noir

Direction Départementale des Territoires de Seine-et-Marne

Mise en œuvre du document d'objectifs des sites Natura 2000 Massif de Fontainebleau (ZSC FR1100795 et ZPS R1110795)

Liberté • Égalité • Fraternité
RÉPUBLIQUE FRANÇAISE
PRÉFÈTE DE SEINE-ET-MARNE
Direction Départementale des Territoires

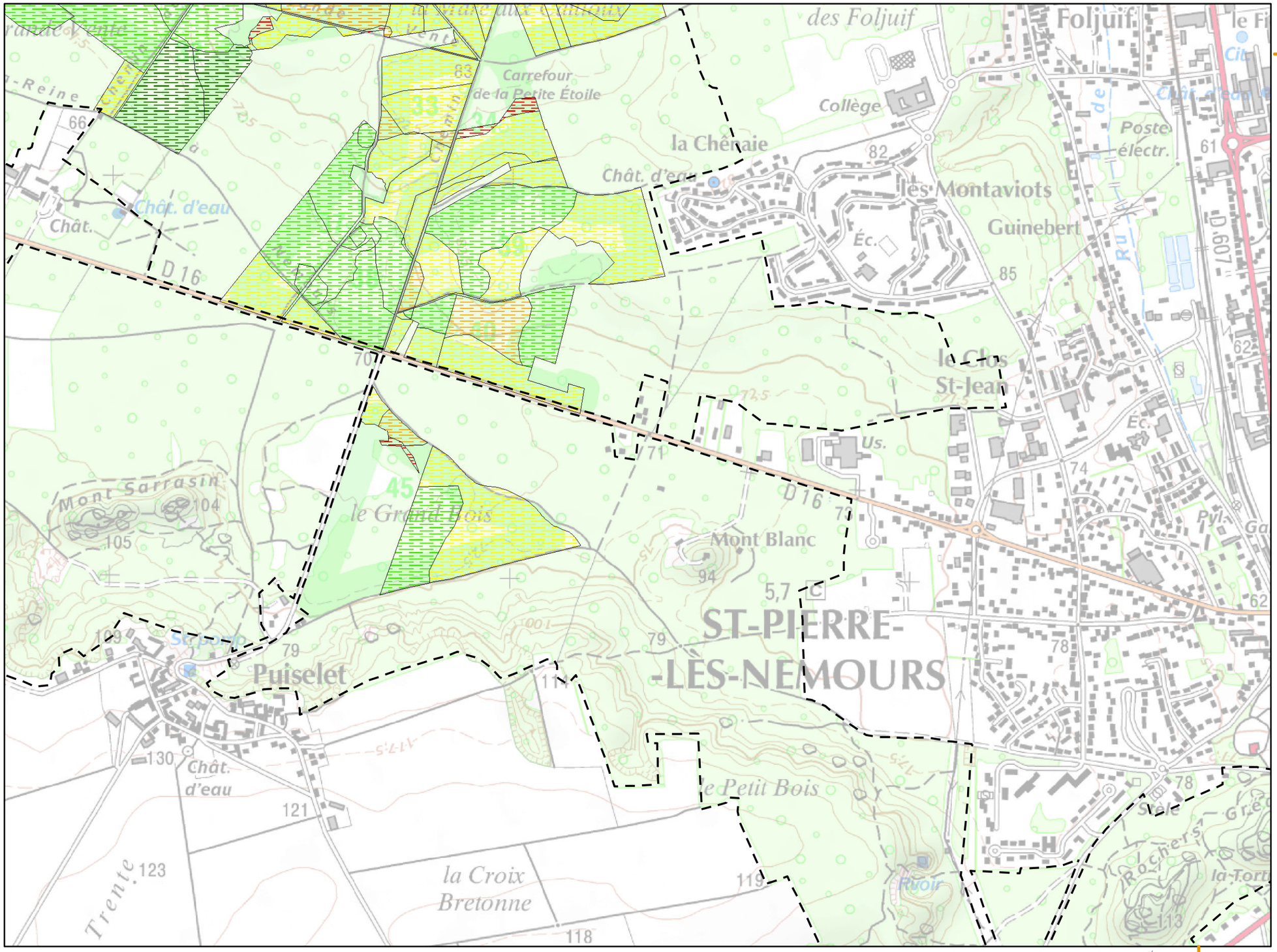

Planche n° 71

Légende :

Aire d'étude (périmètre ZSC/ZPS)

Habitats potentiels *

Etat de conservation

- TRES BON
- BON
- MOYEN
- MAUVAIS
- TRES MAUVAIS

Habitats avérés **

* espèce du cortège des milieux forestiers secs

** voir légende en page annexe

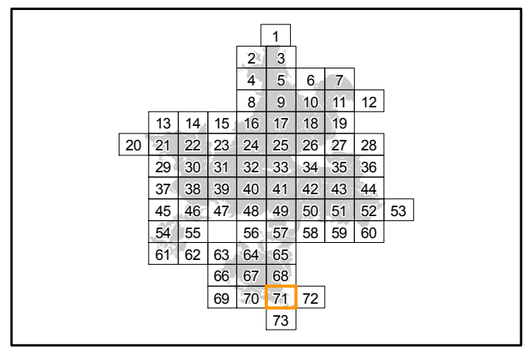

Localisation

Sources : ©IGN, Scan25® - ©CBNBP, Habitats - ©DRIEE, Zonages du patrimoine naturel
Cartographie : Biotope, 2013

0 100 200 400 Mètres

Office National des Forêts

Conservatoire Botanique National BASSIN PARISIEN

NATURA 2000

Cartographie des habitats Natura 2000 du Massif de Fontainebleau

Direction Départementale des Territoires de Seine-et-Marne

Mise en œuvre du document d'objectifs des sites Natura 2000 Massif de Fontainebleau (ZSC FR1100795 et ZPS R1110795)

Légende :

Habitats Natura 2000

1er habitat si mosaïque

- 2330 : Dunes intérieures avec pelouses ouvertes à Corynephorus et Agrostis
- 3130 : Eaux stagnantes, oligotrophes à mésotrophes avec végétation des Littorelletea uniflorae et/ou des Isoeto-Nanojuncetea
- 3150 : Lacs eutrophes naturels avec végétation du Magnopotamion ou de l'Hydrocharition
- 4010 : Landes humides atlantiques septentrionales à Erica tetralix
- 4030 : Landes sèches européennes
- 6120* : Pelouses calcaires de sables xériques
- 6210 (*) : Pelouses sèches semi-naturelles et faciès d'embuissonnement sur calcaires (Festuco-Brometalia) [*sites d'orchidées remarquables]
- 6230* : Formations herbeuses à Nardus, riches en espèces, sur substrats siliceux des zones montagnardes (et des zones submontagnardes de l'Europe continentale)
- 6430 : Mégaphorbiaies hydrophiles d'ourlets planitiaires et des étages montagnard à alpin
- 6510 : Pelouses maigres de fauche de basse altitude (Alopecurus pratensis, Sanguisorba officinalis)
- 8220 : Pentes rocheuses siliceuses avec végétation chasmophytique
- 9120 : Hêtraies atlantiques, acidophiles à sous-bois à Ilex et parfois à Taxus (Quercion robori-petraeae ou Ilici-Fagenion)
- 9130 : Hêtraies de l'Asperulo-Fagetum
- 9150 : Hêtraies calcicoles médio-européennes du Cephalanthero-Fagion
- 91E0* : Forêts alluviales à Alnus glutinosa et Fraxinus excelsior (Alno-Padion, Alnion incanae, Salicion albae)
- Habitat non Natura 2000

2nd habitat si mosaïque

- 2330 : Dunes intérieures avec pelouses ouvertes à Corynephorus et Agrostis
- 4030 : Landes sèches européennes
- 5130 : Formations à Juniperus communis sur landes ou pelouses calcaires
- 6110* : Pelouses rupicoles calcaires ou basiphiles de l'Alysso-Sedion albi
- 6120* : Pelouses calcaires de sables xériques
- 6210 (*) : Pelouses sèches semi-naturelles et faciès d'embuissonnement sur calcaires (Festuco-Brometalia) [*sites d'orchidées remarquables]
- 6230* : Formations herbeuses à Nardus, riches en espèces, sur substrats siliceux des zones montagnardes (et des zones submontagnardes de l'Europe continentale)
- 6430 : Mégaphorbiaies hydrophiles d'ourlets planitiaires et des étages montagnard à alpin
- 6510 : Pelouses maigres de fauche de basse altitude (Alopecurus pratensis, Sanguisorba officinalis)
- 7210* : Marais calcaires à Cladium mariscus et espèces du Caricion davallianae
- 8220 : Pentes rocheuses siliceuses avec végétation chasmophytique
- 9120 : Hêtraies atlantiques, acidophiles à sous-bois à Ilex et parfois à Taxus (Quercion robori-petraeae ou Ilici-Fagenion)
- 9130 : Hêtraies de l'Asperulo-Fagetum
- 91E0* : Forêts alluviales à Alnus glutinosa et Fraxinus excelsior (Alno-Padion, Alnion incanae, Salicion albae)

3e habitat si mosaïque

- 2330 : Dunes intérieures avec pelouses ouvertes à Corynephorus et Agrostis
- 4030 : Landes sèches européennes
- 6210 (*) : Pelouses sèches semi-naturelles et faciès d'embuissonnement sur calcaires (Festuco-Brometalia) [*sites d'orchidées remarquables]
- 7210* : Marais calcaires à Cladium mariscus et espèces du Caricion davallianae
- 8220 : Pentes rocheuses siliceuses avec végétation chasmophytique
- 9120 : Hêtraies atlantiques, acidophiles à sous-bois à Ilex et parfois à Taxus (Quercion robori-petraeae ou Ilici-Fagenion)
- 9130 : Hêtraies de l'Asperulo-Fagetum

4e habitat si mosaïque

- 2330 : Dunes intérieures avec pelouses ouvertes à Corynephorus et Agrostis
- 3110 : Eaux oligotrophes très peu minéralisées des plaines sablonneuses (Littorelletalia uniflorae)
- 7210* : Marais calcaires à Cladium mariscus et espèces du Caricion davallianae
- 8220 : Pentes rocheuses siliceuses avec végétation chasmophytique