



6.6.0



## LES SITES DU CONSERVATOIRE DU LITTORAL

*Protéger les espaces et les paysages  
littoraux remarquables de notre région*

La préservation du littoral répond à 4 enjeux principaux : la conservation d'espaces dont la valeur patrimoniale engage notre responsabilité à l'égard des générations futures ; la préservation d'un capital naturel et historique fondamental pour l'attractivité de notre territoire ; le bien-être social de tous par l'accueil équitable et partagé des populations ; la protection des biens et des personnes contre les phénomènes climatiques extrêmes en permettant un espace tampon entre l'océan et les enjeux humains...

**C**réé en 1975, le Conservatoire du littoral est un opérateur foncier au service de la sauvegarde de l'espace littoral et lacustre. Établissement public de l'État, placé sous la tutelle du Ministère en charge de l'environnement, son intervention porte sur les espaces littoraux remarquables ou menacés afin qu'ils bénéficient d'une protection définitive. Ces lieux se distinguent par leur faune, leur flore, leur histoire, leur paysage ou leurs activités.

## Protéger les espaces naturels du littoral, leur histoire, la faune, la flore et les paysages

Le Conservatoire du littoral a pour mission de prévenir la banalisation et la disparition des espaces naturels du littoral qui sont des zones à la fois sensibles et très convoitées. Il porte également l'ambition de rendre le littoral accessible à chacun. Les enjeux sont multiples : écologiques, patrimoniaux, agricoles, touristiques et culturels. Face aux enjeux du réchauffement climatique, la préservation de ces zones naturelles est essentielle pour tous les services écosystémiques qu'elles rendent. Ces terrains singuliers acquis par le Conservatoire sont protégés, restaurés et aménagés pour permettre une ouverture au public. Ils sont d'une grande diversité et ils ont différentes vocations qui nécessitent la mise en place de projets spécifiques, en lien avec les acteurs locaux.

## La côte aquitaine, une grande diversité de paysages et de milieux

La délégation de rivages Aquitaine, basée à Bordeaux, intervient sur le littoral des trois départements de la Gironde, des Landes et des Pyrénées-Atlantiques. L'immense côte aquitaine offre une grande diversité de paysages et de milieux. Les sites du Conservatoire préservent ce patrimoine sans le déconnecter des activités humaines.

Au nord, le Conservatoire préserve les îles de l'Estuaire de la Gironde, qui sont en perpétuel mouvement et s'observent depuis le sommet du phare de Patiras.

Sur 244 kilomètres, le long cordon dunaire borde l'immense plage de sable et protège le plus grand massif forestier d'Europe, composé d'une forêt exploitée de pins et d'une forêt naturelle. La lagune du Bassin d'Arcachon abrite les domaines endigués façonnés par l'homme et des prés salés jouant un rôle majeur par leurs services écosystémiques. Au cœur du Bassin, l'Île aux Oiseaux est un site emblématique protégé par le Conservatoire. Sentinelle du littoral, la dune du Pilat est le site le plus fréquenté du littoral néo-aquitain et la plus haute dune d'Europe (103 mètres).

Des zones humides retro-littorales ponctuées d'étangs et de courants forment un système hydraulique d'arrière dune, avec le plus grand lac naturel de France (Carcans-Hourtin). Elles sont précieuses pour la biodiversité et la qualité de l'eau. Particularité locale, les courants landais rattachés aux étangs offrent des paysages inattendus comparés à de petites « Amazonies ».

Passée l'Adour, le cordon dunaire laisse place aux falaises. La Corniche Basque et son paysage de bocage et de landes constituent une coupure verte au milieu d'une urbanisation littorale dense. C'est également un trésor géologique protégé par le Conservatoire.

## Les côtes charentaises, une multitude de sites entre îles et continent

La délégation de rivages Centre-Atlantique, basée à Rochefort, intervient en Charente-Maritime, Vendée et Loire-Atlantique.

En Charente-Maritime, le Conservatoire contribue à la préservation de vastes zones estuariennes : la Sèvre Niortaise et la Baie de l'Aiguillon, la Charente et la Seudre, ainsi que la rive nord de l'estuaire de la Gironde. Zones d'interface entre les eaux marines et douces, elles offrent une diversité d'habitats exceptionnelle. Vasières et roselières sont des éléments paysagers majeurs qui jouent un rôle considérable pour les oiseaux et les poissons. Le Conservatoire intervient notamment au sein des grandes zones humides estuariennes, permettant ainsi par son action de conforter l'élevage en marais.

Le Conservatoire intervient également sur les 4 îles du département, dont les très renommées Île de Ré et Île d'Oléron. Il assure aussi la protection des deux petites îles, l'Île d'Aix et l'Île Madame, qui sont accessibles à pied ou en bateau.

Chacune de ces îles détient une identité et offre à chaque fois un écosystème riche et unique dans des paysages remarquables.

On peut citer enfin l'action du Conservatoire pour la préservation de grands marais rétro-littoraux, comme le marais de Brouage, à vocation herbagère, les marais salants sur les îles, ou ostréicoles notamment au sein du bassin de Marennes-Oléron. Son action est également importante sur d'autres types de milieux : dunes et domaine public maritime comme sur la Baie de Bonne Anse à l'embouchure de l'estuaire de la Gironde, ou forêt littorale des Combôts d'Ansoine.

**Photo 6.6.0 :** Dunes et forêt du Porge, site naturel protégé par le Conservatoire du littoral © Matthieu Melsbach / DIRM SA - **Photo 6.6.1 :** Vue aérienne du site de Bonne-Anse © Sud-Ouest / Franck Prével / Cara

### EN CHIFFRES

**8 329 hectares d'espaces naturels protégés sur 40 sites soit 104 km de côtes préservées en Gironde, dans les Landes et les Pyrénées-Atlantiques, gérés par la délégation de rivages Aquitaine du Conservatoire du littoral**

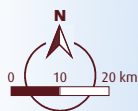
**8 331 hectares d'espaces naturels protégés sur 36 sites soit 104 km de côtes préservées en Charente-Maritime, gérés par la délégation de rivages Centre-Atlantique du Conservatoire du littoral**

**5 sites du domaine public maritime naturel attribués au Conservatoire du littoral : Bonne Anse (Charente-Maritime), Prés salés de Lège-Arès, Prés salés est de la Teste-de-Buch, l'Île aux Oiseaux (Gironde), Abbadia-Corniche basque (Pyrénées-Atlantiques)**

Sources : Conservatoire du littoral



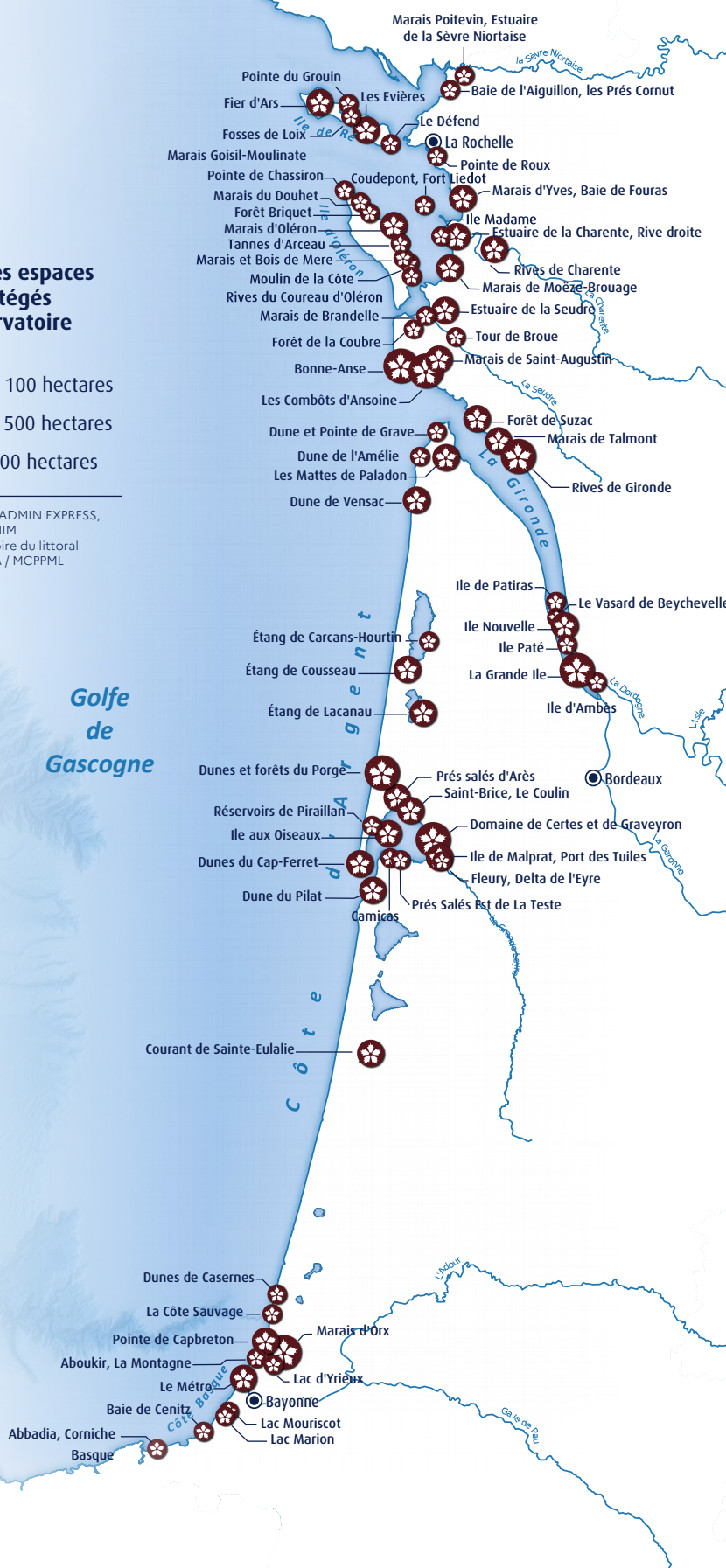
# Les sites du Conservatoire du littoral



## Superficie des espaces littoraux protégés par le Conservatoire du littoral

- Moins de 100 hectares
- De 100 à 500 hectares
- Plus de 500 hectares

Copyrights : IGN BD ADMIN EXPRESS, SHOM MNT HOMONIM  
 Sources : Conservatoire du littoral  
 Réalisation : DIRM SA / MCPPML  
 Mars 2023



## De forts enjeux de préservation dans 4 grands secteurs littoraux

16 660 hectares d'espaces naturels littoraux protégés



### SECTEUR CHARENTE-MARITIME

36 sites protégés



### SECTEUR ESTUAIRE DE LA GIRONDE CÔTE OCÉANE GIRONDINE

16 sites protégés



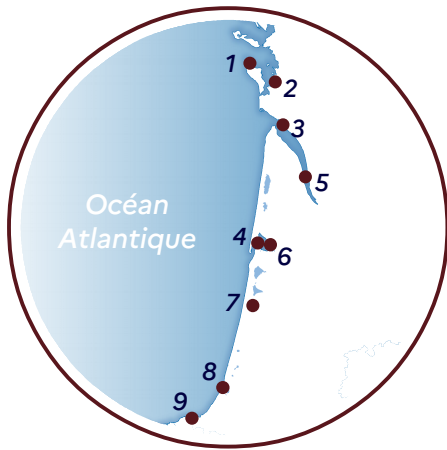
### BASSIN D'ARCACHON

12 sites protégés



### CÔTES BASQUE ET LANDAISE

12 sites protégés



## 76 sites, 16 660 hectares de sites littoraux protégés, restaurés et aménagés en Nouvelle-Aquitaine

1. **Marais du Douhet** (Charente-Maritime, 135 hectares)
2. **Marais de Brouage** (Charente-Maritime, 1042 hectares)
3. **Forêt de Suzac** (Charente-Maritime, 138 hectares)
4. **Île aux Oiseaux** (Gironde, 218 hectares)
5. **Île de Patiras** (Gironde)
6. **Domaine de Certes et de Graveyron** (Gironde, 527 ha)
7. **Courant de Sainte-Eulalie** (Landes, 141 ha)
8. **Pointe de Capbreton** (Landes, 196 ha)
9. **Abbadia, Corniche Basque** (Pyrénées-Atlantiques, 89 ha)



Infographie : © DIRM SA  
Photos : © Conservatoire du littoral

## Labellisation du site de la Dune du Pilat Vers l'obtention du label « Grand Site de France »

Source : Conservatoire du littoral

**Site emblématique du patrimoine paysager néo-aquitain, la Dune du Pilat est engagée dans une Opération Grand Site, en vue d'obtenir le label officiel de Grand Site de France.**

Le label Grand Site de France est la reconnaissance d'une gestion qui met en avant la préservation du paysage et « l'esprit des lieux ». À ce titre, démolition puis renaturation trouvent tout leur sens. La Dune du Pilat est le site du Conservatoire du littoral le plus fréquenté et la principale destination touristique en Nouvelle-Aquitaine : un million de visiteurs accèdent chaque année à son sommet. C'est au pied de la dune, côté forêt, que se trouve l'accès principal.

Jusqu'en 2013, on y trouvait un ensemble de bâtiments hétéroclites à usage commercial, appelé « La Palombière ».

L'achat de cette parcelle privée en 2012, puis la déconstruction en 2013 du restaurant par le Conservatoire dans un souci de requalification paysagère a marqué une étape importante dans la vie du Grand Site.

La transformation du lieu dès la déconstruction a été immédiate et sa perception par les visiteurs également. Conscients de pénétrer dans un espace naturel, ils ont adopté depuis des comportements plus respectueux.

Les arbres du pied de dune sont devenus un lieu de repos en période estivale et du sommet, le regard vers l'immensité de la forêt usagère ne reste plus fixé sur ce point dur.

Sur cet espace naturel unique, la préservation du paysage va de pair avec l'amélioration des conditions d'accueil du public et le bien-être que procure un panorama unique, qui se décline en vert, jaune, bleu, aux couleurs de la forêt, du sable et de l'océan...



En  
SAVOIR

*Le Conservatoire du littoral : la Délégation de Rivages Aquitaine*

*Le Conservatoire du littoral : la Délégation de Rivages Centre-Atlantique*