Document d'objectifs – Natura 2000

TOME 3 ATLAS CARTOGRAPHIQUE

Zone de Protection Spéciale
« Forêts picardes : Compiègne, Laigue, Ourscamps »
FR2212001

Site d'Importance Communautaire
« Massif forestier de Compiègne, Laigue »
FR2200382

Opérateur local :
Office National des Forêts
Agence de Picardie
15 avenue de la division Leclerc
60321 Compiègne cedex

Liberté • Égalité • Fraternité
RÉPUBLIQUE FRANÇAISE

Ministère
de l'Écologie, de l'Énergie,
du Développement durable
et de l'Aménagement
du territoire

NATURA 2000

Liberté • Égalité • Fraternité
RÉPUBLIQUE FRANÇAISE

MINISTÈRE
DE L'AGRICULTURE
DE L'ALIMENTATION
DE LA PÊCHE
ET DES AFFAIRES RURALES

Cartographies des périmètres Natura 2000

Carte du périmètre de la ZPS (périmètre initial et proposition d'ajustement)
Carte du périmètre de la SIC (périmètre initial et proposition d'ajustement)

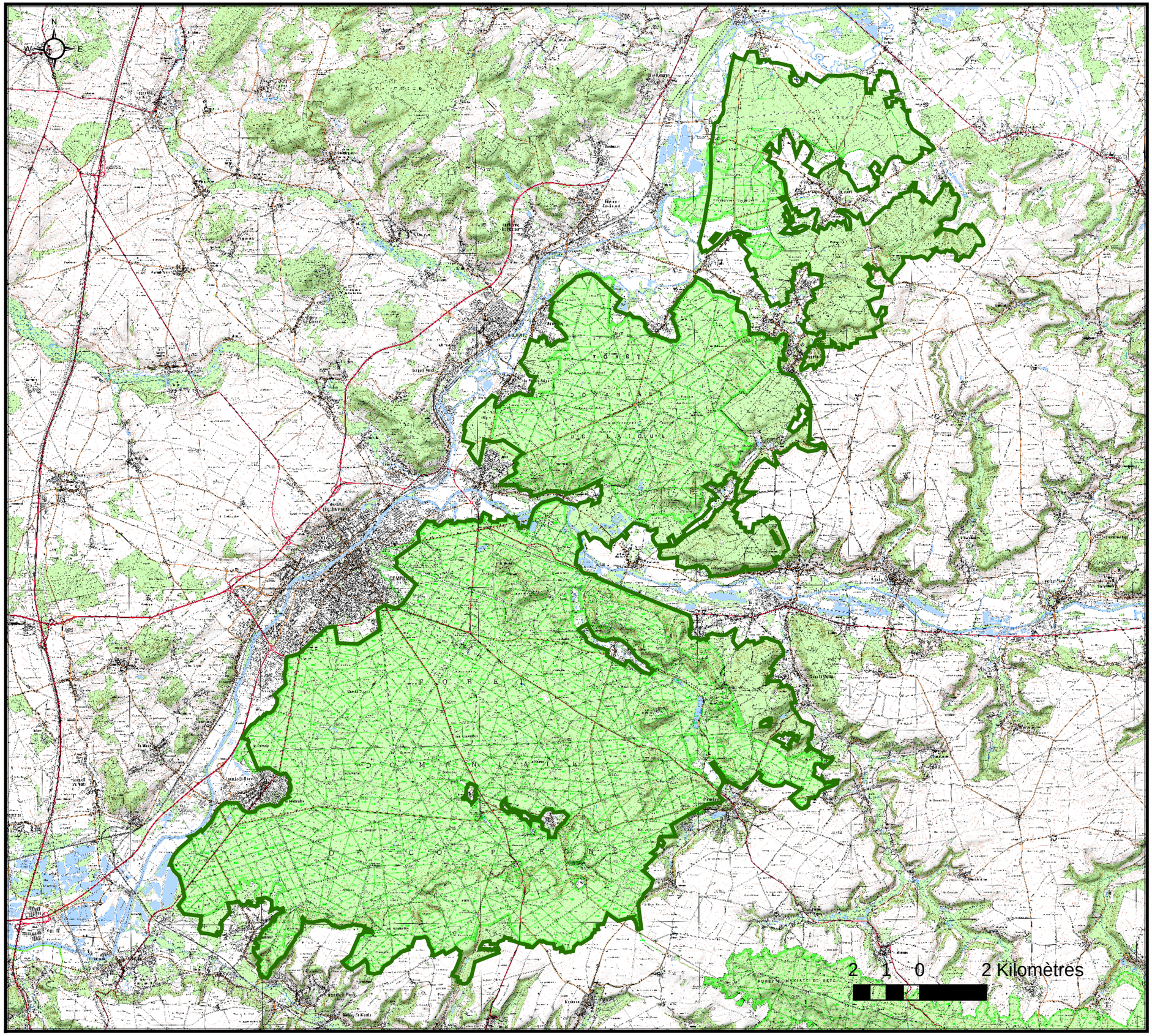

Document d'objectifs
Natura 2000

Zone de Protection Spéciale

"Forêts picardes: Compiègne, Laigue, Ourscamps"

FR2212001

Périmètre initial de la ZPS

Légende

Périmètre initial de la Z.P.S.

1:112 596

Office National des Forêts

Date de mise à jour:
septembre 2011

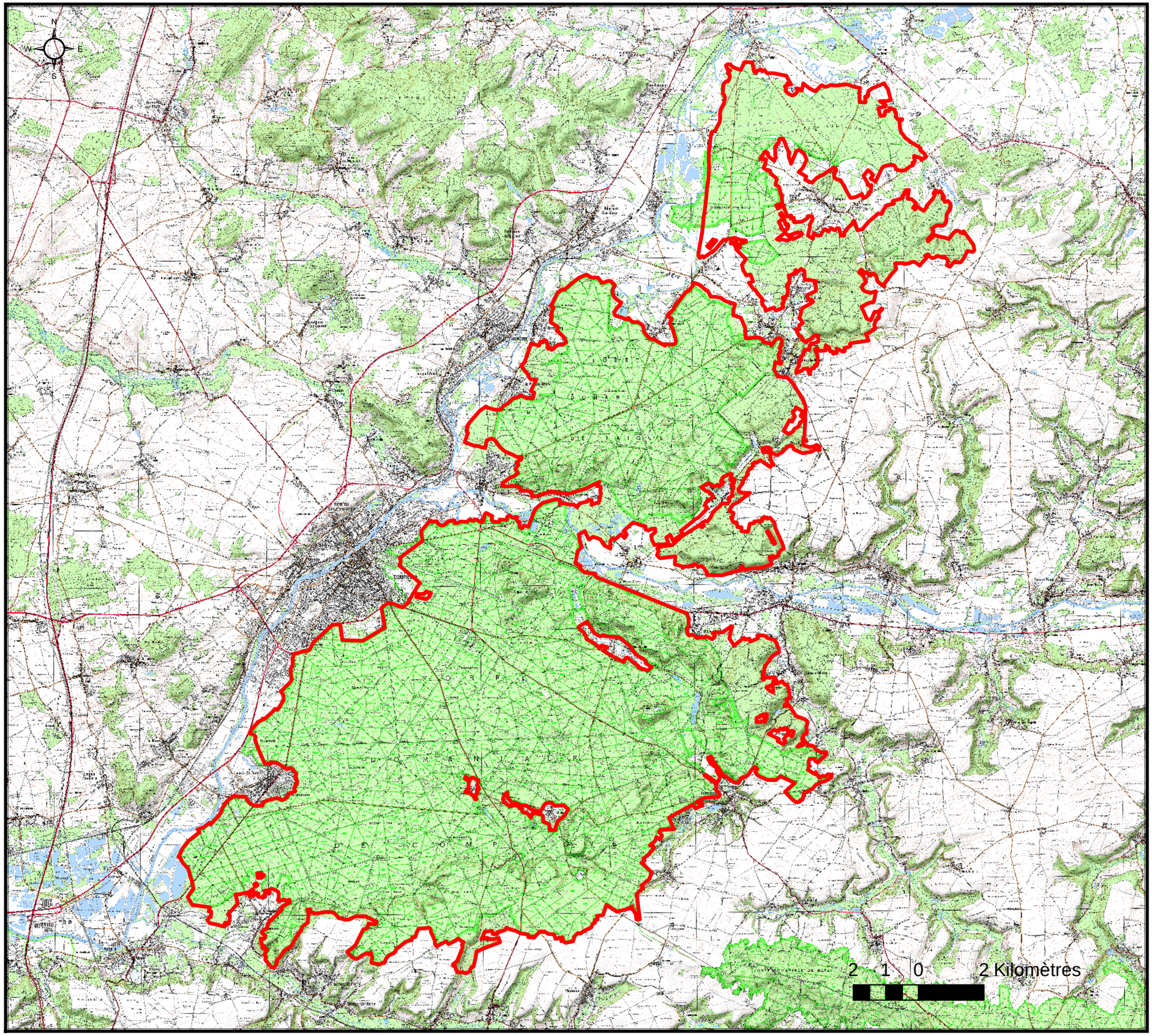

Document d'objectifs
Natura 2000

Zone de Protection Spéciale

"Forêts picardes: Compiègne, Laigue, Ourscamps"

FR2212001

Proposition de modification du périmètre de la ZPS validée en copil 6 mars 2013

Légende

Proposition de modification de périmètre (copil 6 03 2013)

1:115 000

Office National des Forêts

Date de mise à jour:
septembre 2011

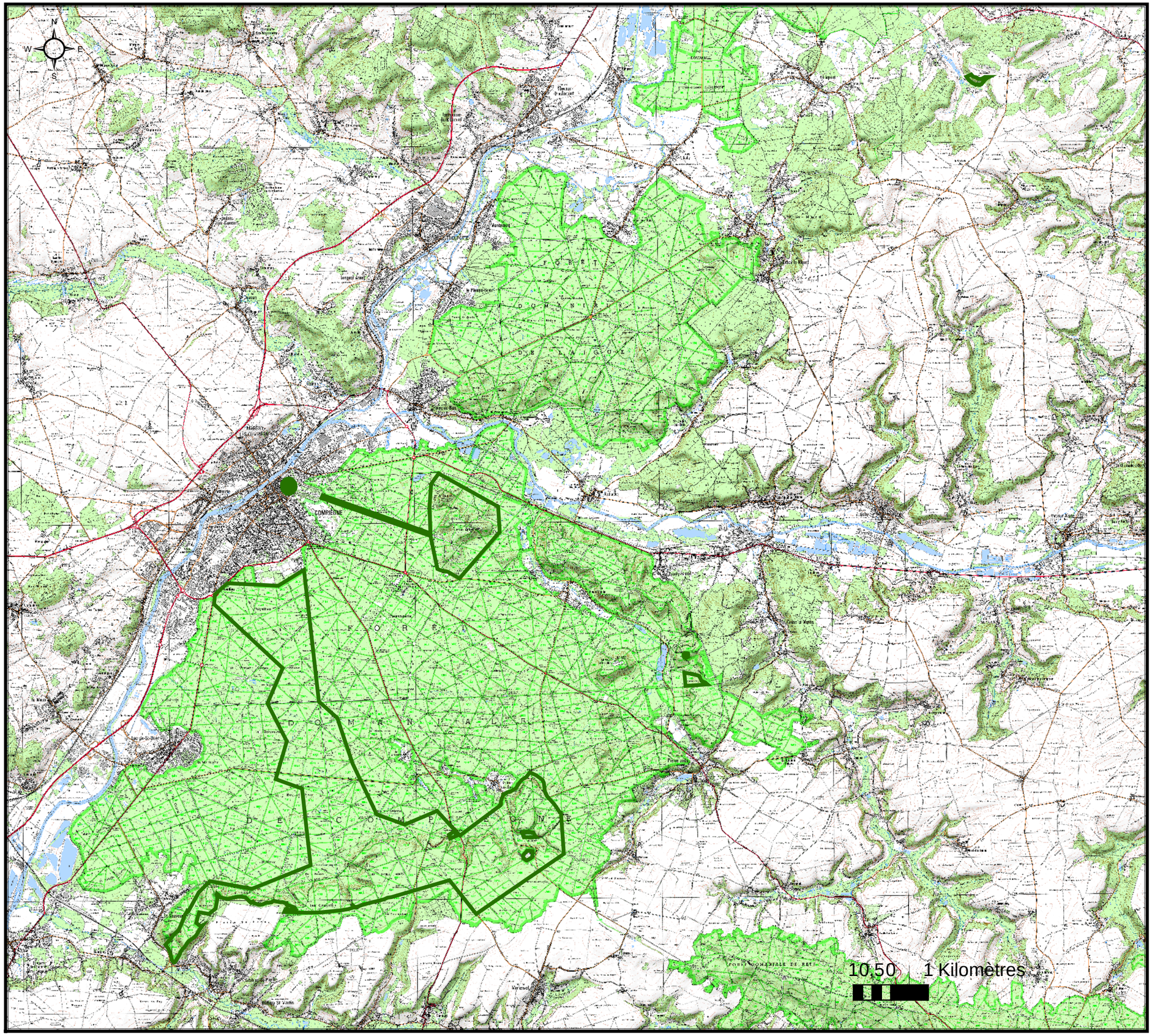

Document d'objectifs
Natura 2000

SIC

"Massif de Compiègne, Laigue"

FR2200382

Périmètre initial du SIC

Légende

Périmètre initial du S.I.C.

1:100 000

Office National des Forêts

Date de mise à jour:
septembre 2011

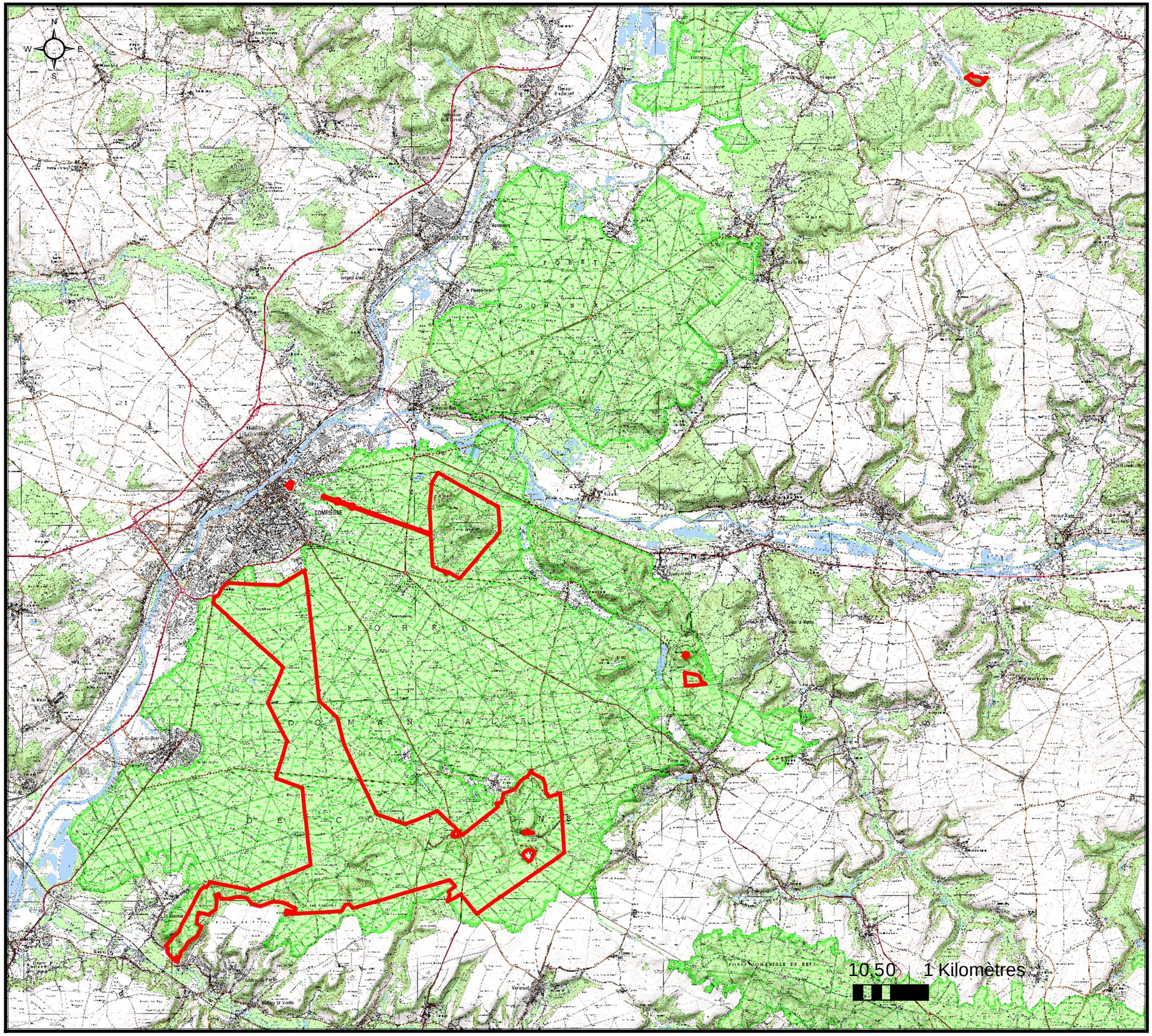

Document d'objectifs
Natura 2000

SIC

"Massif de Compiègne, Laigue"

FR2200382

Proposition de modification du périmètre du SIC validée en copil 6 mars 2013

Légende

Proposition d'ajustement du périmètre du S.I.C.

1:100 000

Office National des Forêts

Date de mise à jour:
septembre 2011

Document d'objectifs
Natura 2000

SIC

"Massif de Compiègne, Laigue"

FR2200382

Périmètre du SIC
Zoom 1

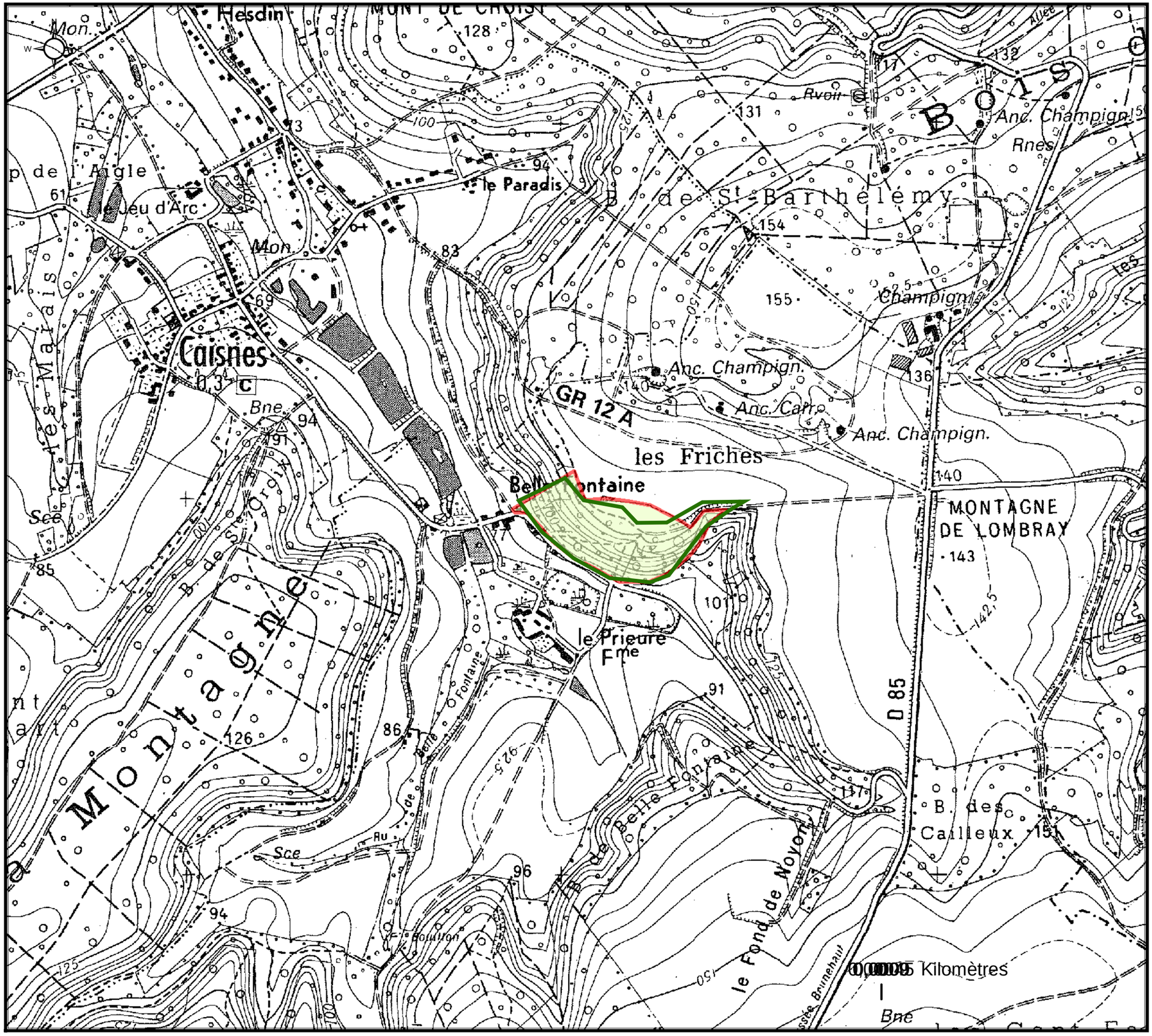

Légende

- Périmètre initial du S.I.C.
- Proposition d'ajustement du périmètre du S.I.C.

1:10 000

Office National des Forêts

Date de mise à jour:
septembre 2011

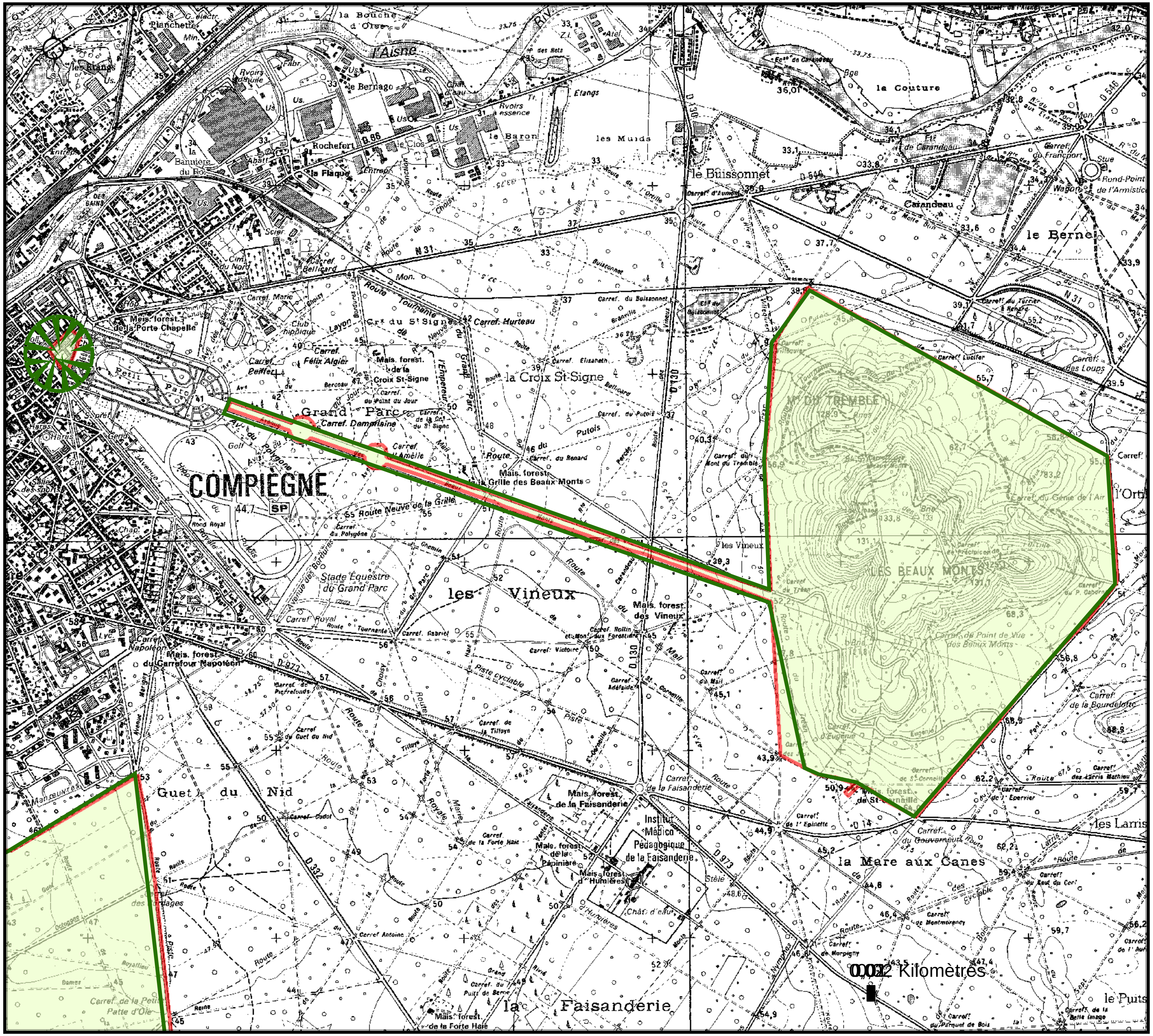

Document d'objectifs
Natura 2000

SIC

"Massif de Compiègne, Laigue"

FR2200382

Périmètre du SIC
Zoom 2

Légende

- Périmètre initial du S.I.C.
- Proposition d'ajustement du périmètre du S.I.C.

1:20 000

Date de mise à jour:
septembre 2011

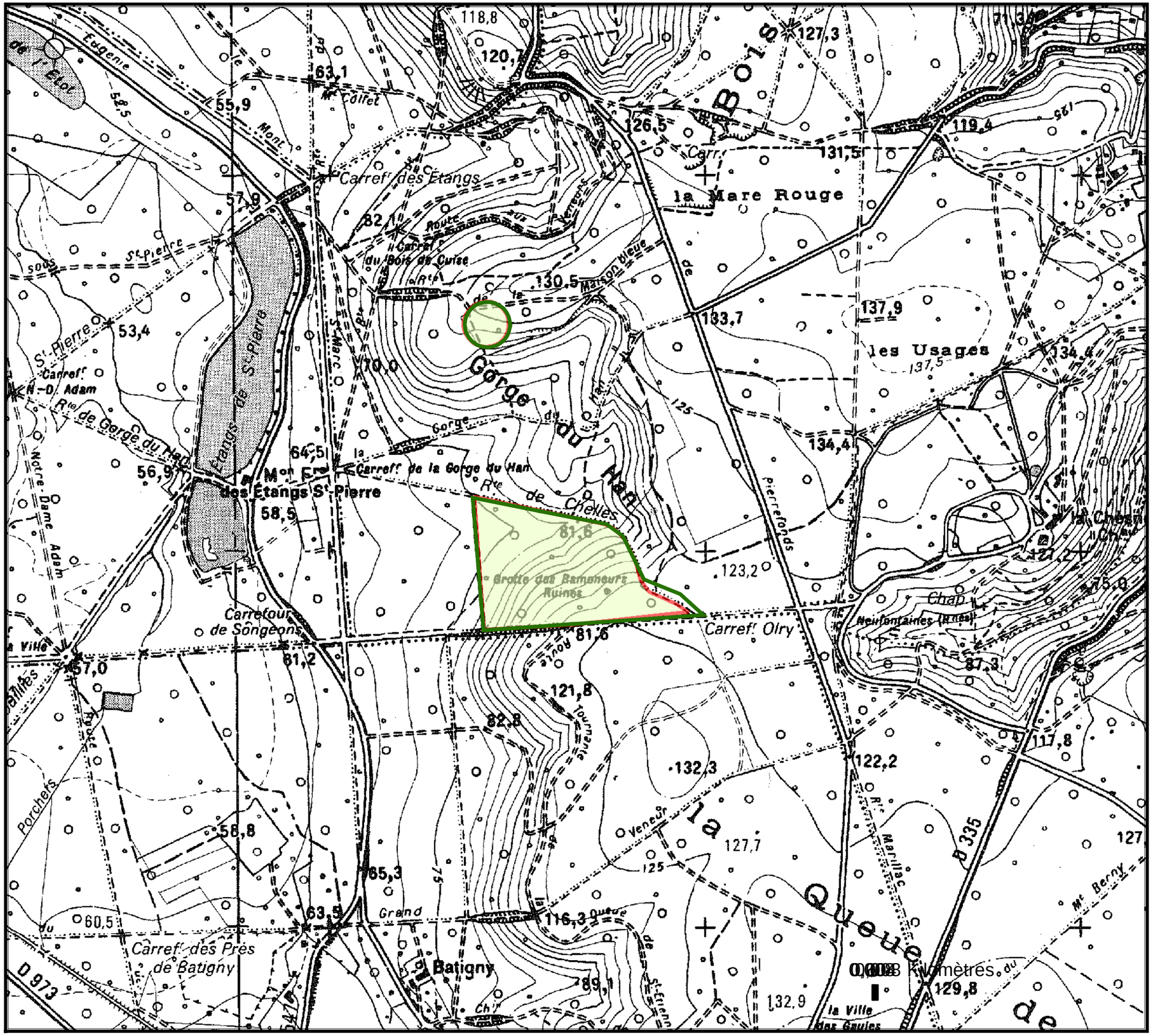

Document d'objectifs
Natura 2000

SIC

"Massif de Compiègne, Laigue"

FR2200382

Périmètre du SIC
Zoom 3

Légende

- Périmètre initial du S.I.C.
- Proposition d'ajustement du périmètre du S.I.C.

1:10 000

Office National des Forêts

Date de mise à jour:
septembre 2011

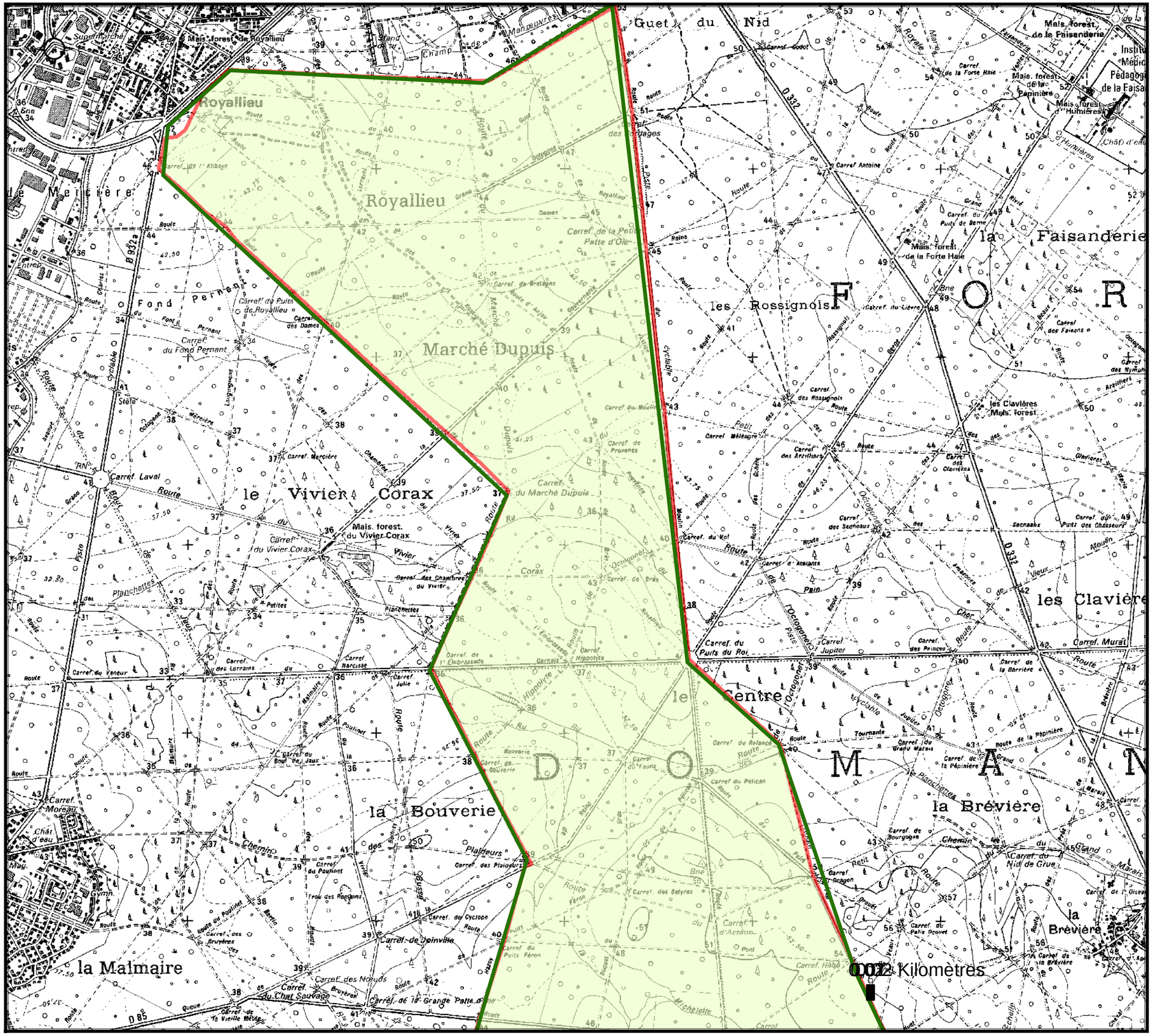

Document d'objectifs
Natura 2000

SIC

"Massif de Compiègne, Laigue"

FR2200382

Périmètre du SIC
Zoom 4

Légende

Périmètre initial du S.I.C.

Proposition d'ajustement du périmètre du S.I.C.

1:20 000

Office National des Forêts

Date de mise à jour:
septembre 2011

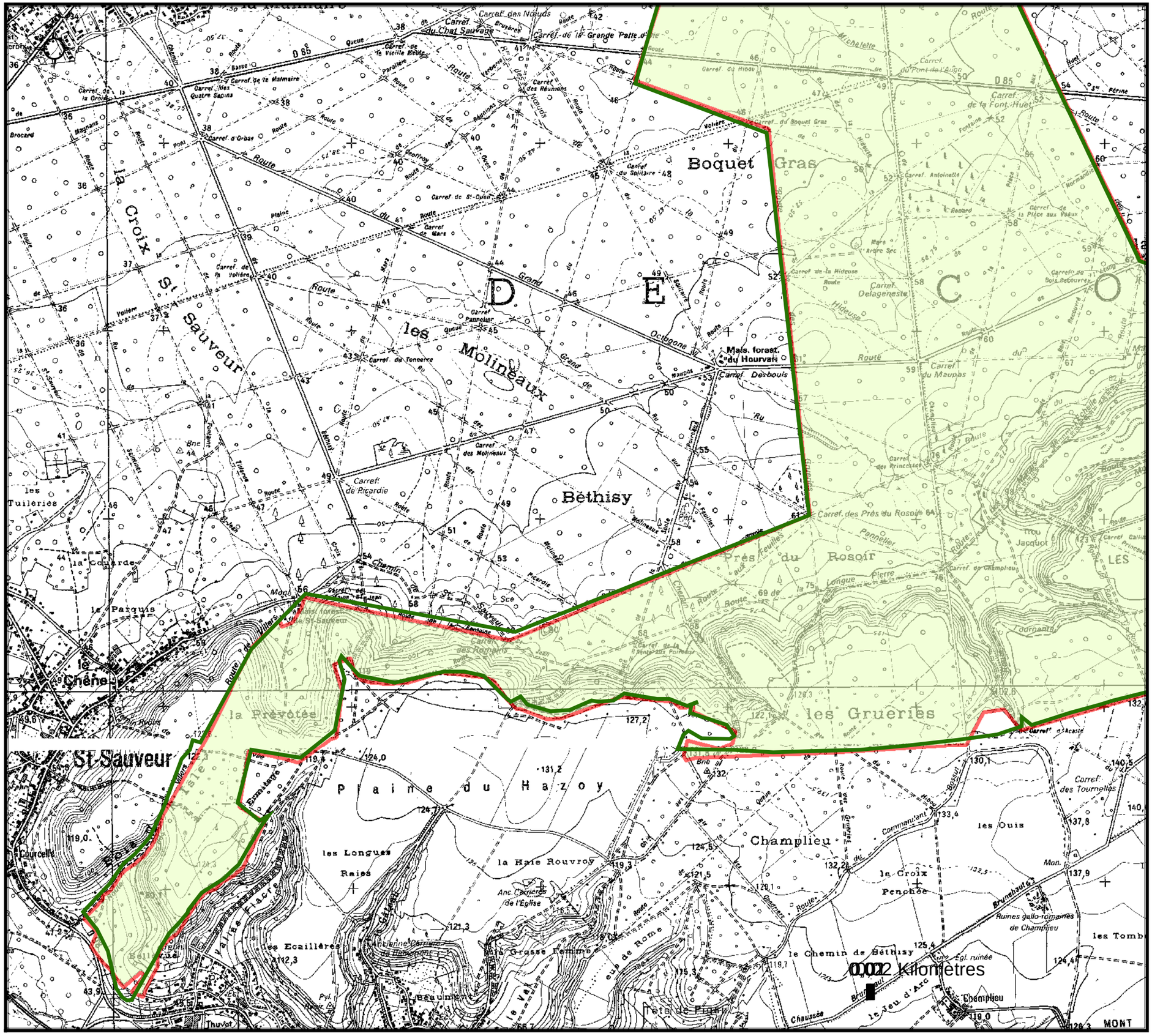

Document d'objectifs
Natura 2000

SIC

"Massif de Compiègne, Laigue"

FR2200382

Périmètre du SIC
Zoom 5

Légende

- Périmètre initial du S.I.C.
- Proposition d'ajustement du périmètre du S.I.C.

1:20 000

Office National des Forêts

Date de mise à jour:
septembre 2011

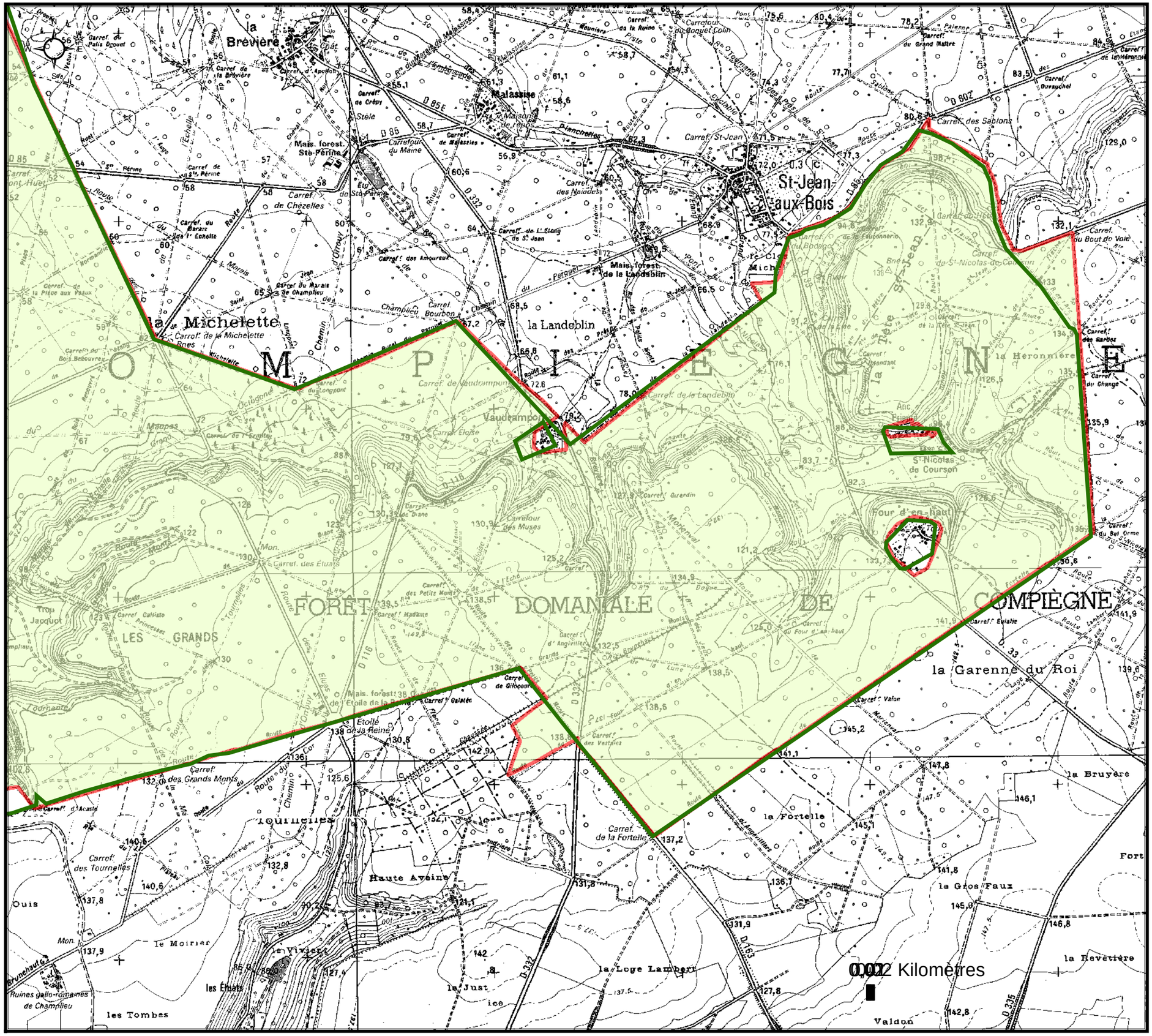

Document d'objectifs
Natura 2000

SIC

"Massif de Compiègne, Laigue"

FR2200382

Périmètre du SIC
Zoom 6

Légende

- Périmètre initial du S.I.C.
- Proposition d'ajustement du périmètre du S.I.C.

1:20 000

Office National des Forêts

Date de mise à jour:
septembre 2011

Carte des communautés de communes et des communes
du S.I.C. et de la Z.P.S.

Carte du périmètre de la ZPS (périmètre initial et proposition d'ajustement)
Carte de l'occupation des sols

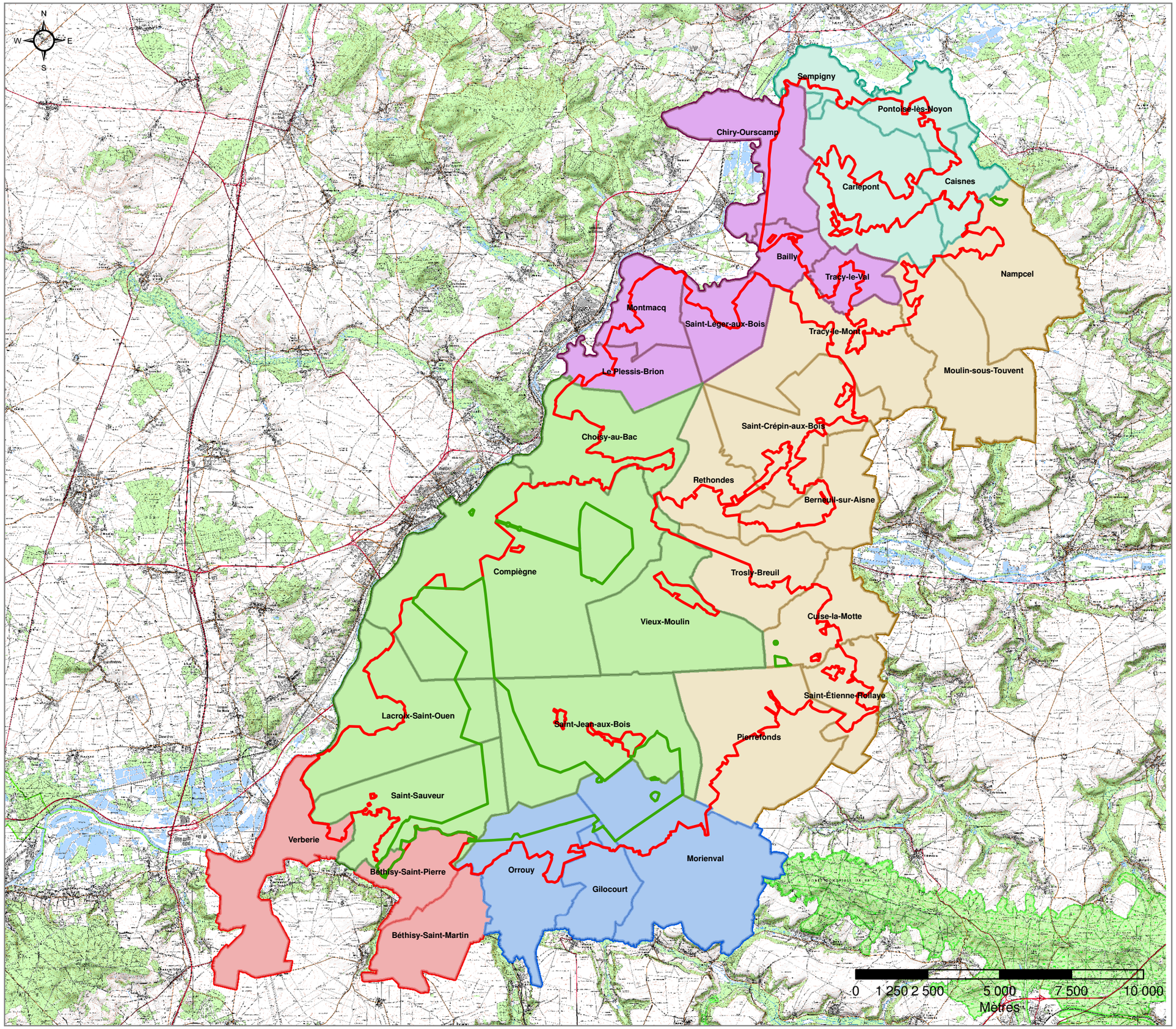

Document d'objectifs
Natura 2000

Zone de Protection Spéciale
"Forêts picardes: Compiègne, Laigue, Ourscamp"
FR2212 001

Site d'Importance Communautaire
" Massif Forestier de Compiègne, Laigue "
FR2200382

Carte des communautés de communes et des communes du S.I.C. et de la Z.P.S.

Légende

- Périmètre du S.I.C.
- Périmètre de la Z.P.S.
- Agglomération de la Région de Compiègne
- Communauté de communes du Pays du Valois
- Communauté de communes de la Basse Automne
- Communauté de communes des Deux Vallées
- Communauté de communes de la Haute Vallée de l'Oise / Pays Noyonnais
- Communauté de communes du canton d'Attichy

1:130 000

Office National des Forêts

Date de mise à jour:
janvier 2010

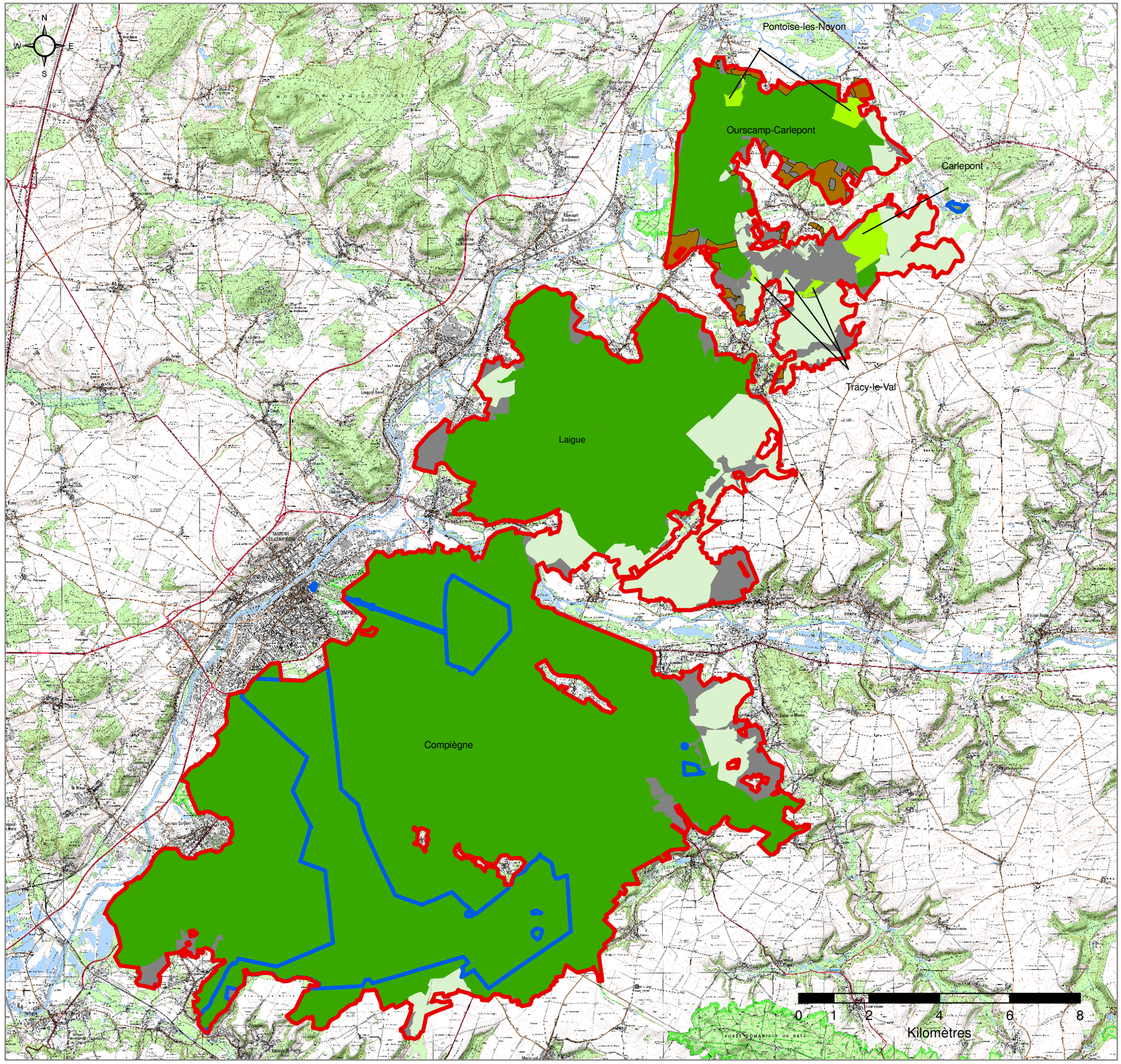

Document d'objectifs
Natura 2000

Zone de Protection Spéciale
" Massif forestier de Compiègne, Laigue, Ourscamps "
FR2212001

Site d'Importance Communautaire
"Massif forestier de Compiègne, Laigue"
FR2200382

Carte de l'occupation du sol

Légende

- Périmètre de la Z.P.S.
- Périmètre du S.I.C.
- Zones agricoles
- Forêt privées avec P.S.G.
- Forêt domaniale
- Forêt communale
- Autres terrains privés

Office National des Forêts

Date de mise à jour:
janvier 2010

Cartographies relatives au SIC - Espèces

Carte de répartition du Triton crêté
Localisation des observations de Limoniscus violaceus et caractérisation de son habitat potentiel
Carte des habitats potentiels de Cerambyx cerdo et Lucanus cervus
Localisation des observations d'Osmoderma eremita et caractérisation de son habitat potentiel
Répartition du Murin de Bechstein
Répartition du Grand Murin
Répartition du Grand Rhinolophe
Répartition du Petit Rhinolophe
Répartition du Vespertillon à oreilles échancrées
Cartographie de la répartition du Dicrane vert

Document d'objectifs
Natura 2000

Site d'Importance Communautaire

" Massif forestier de Compiègne "

FR 2200382

Répartitition du Triton crêté

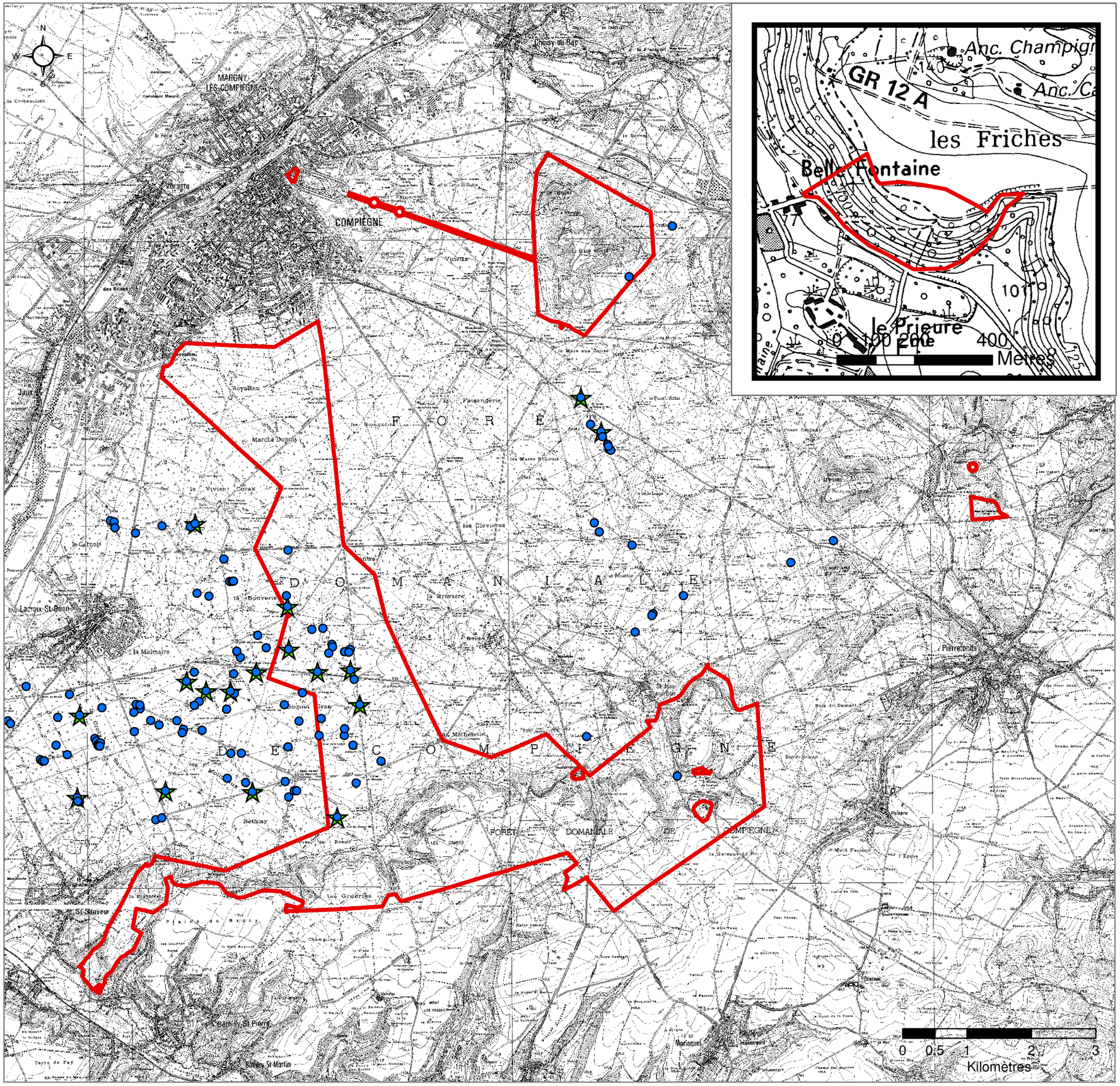

Légende

- Présence de Triton crêté
- Mares
- Périmètre du SIC

1:60 000

Office National des Forêts

Date de mise à jour:
janvier 2010

Document d'objectifs
Natura 2000

Site d'Importance Communautaire

" Massif forestier de Compiègne "

FR 2200382

Carte de la répartition de Limoniscus violaceus

Localisation des observations de Limoniscus violaceus et caractérisation de son habitat potentiel

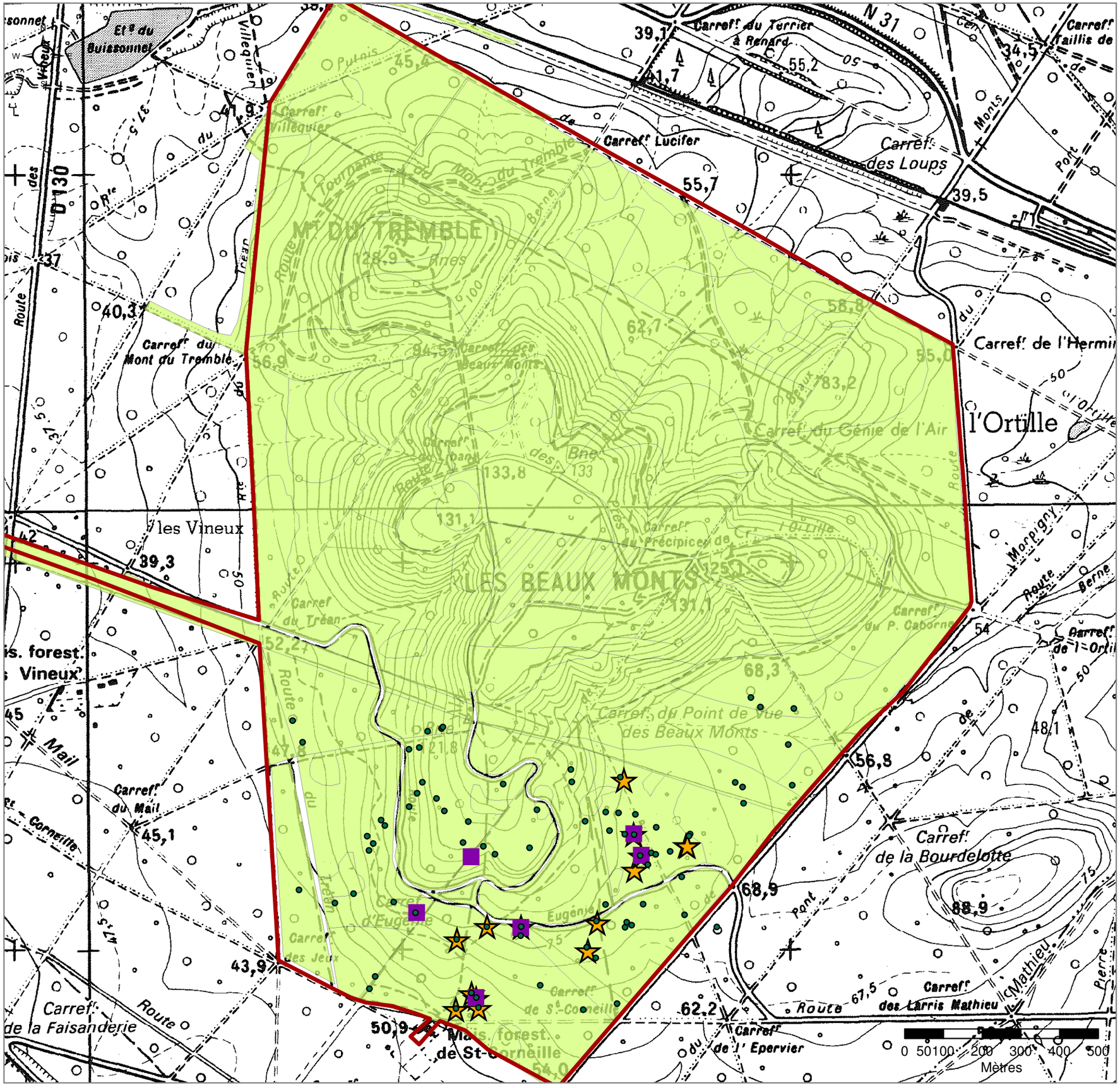

Légende

- Périmètre du S.I.C.
- Arbres à cavités basses
- Limoniscus violaceus
- Pièges à émergence
- Habitat potentiel à Limoniscus violaceus

1:10 000

Office National des Forêts

Date de mise à jour: janvier 2010

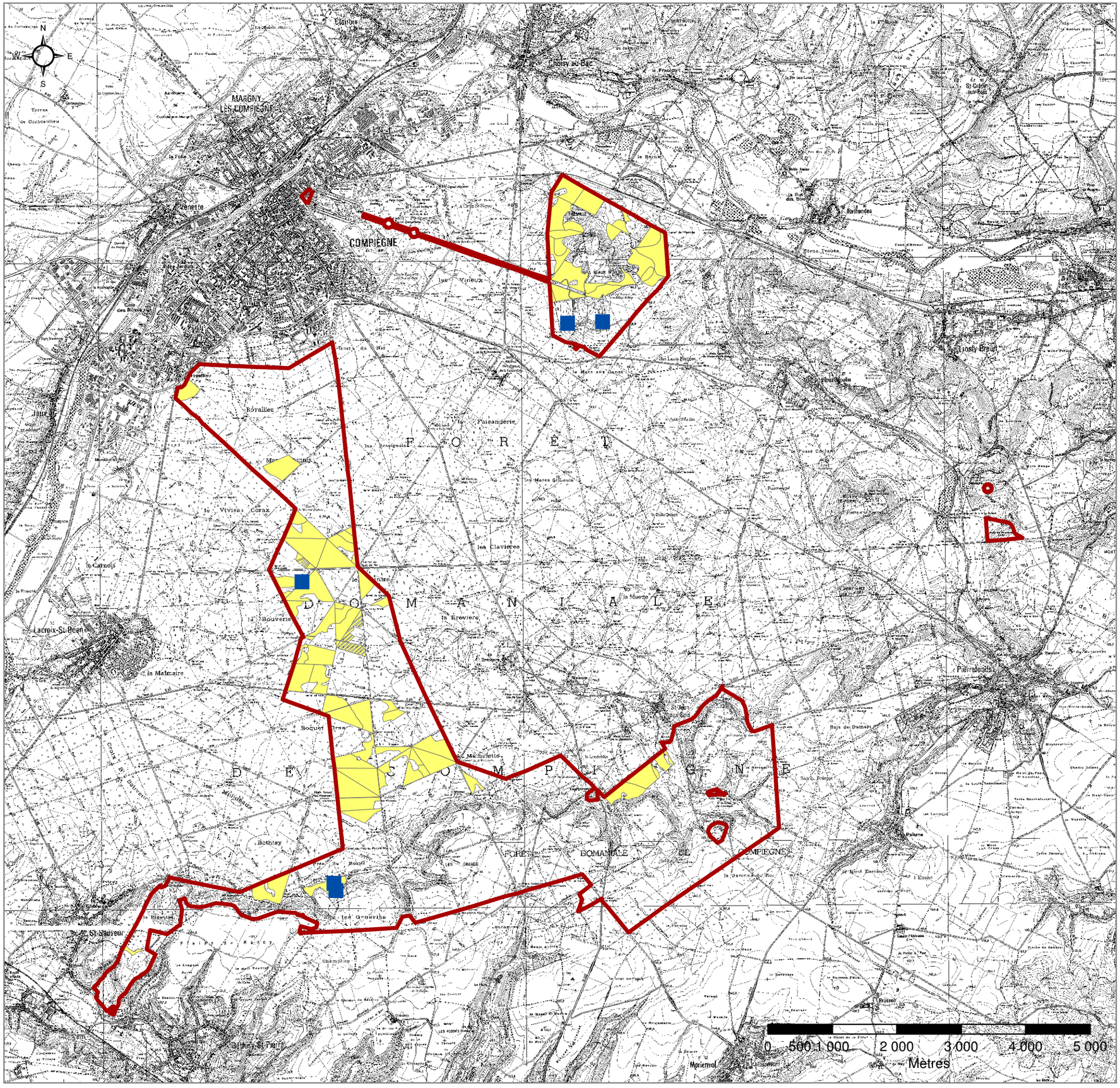

Document d'objectifs
Natura 2000

Site d'Importance Communautaire

" Massif forestier de Compiègne "

FR 2200382

Carte des habitats potentiels de Cerambyx cerdo et Lucanus cervus

Localisation des observations de Cerambyx cerdo

Légende

- Périmètre du S.I.C.
- Cerambyx cerdo
- Habitat potentiel de Cerambyx cerdo et Lucanus cervus

1:60 000

Office National des Forêts

Date de mise à jour:
janvier 2010

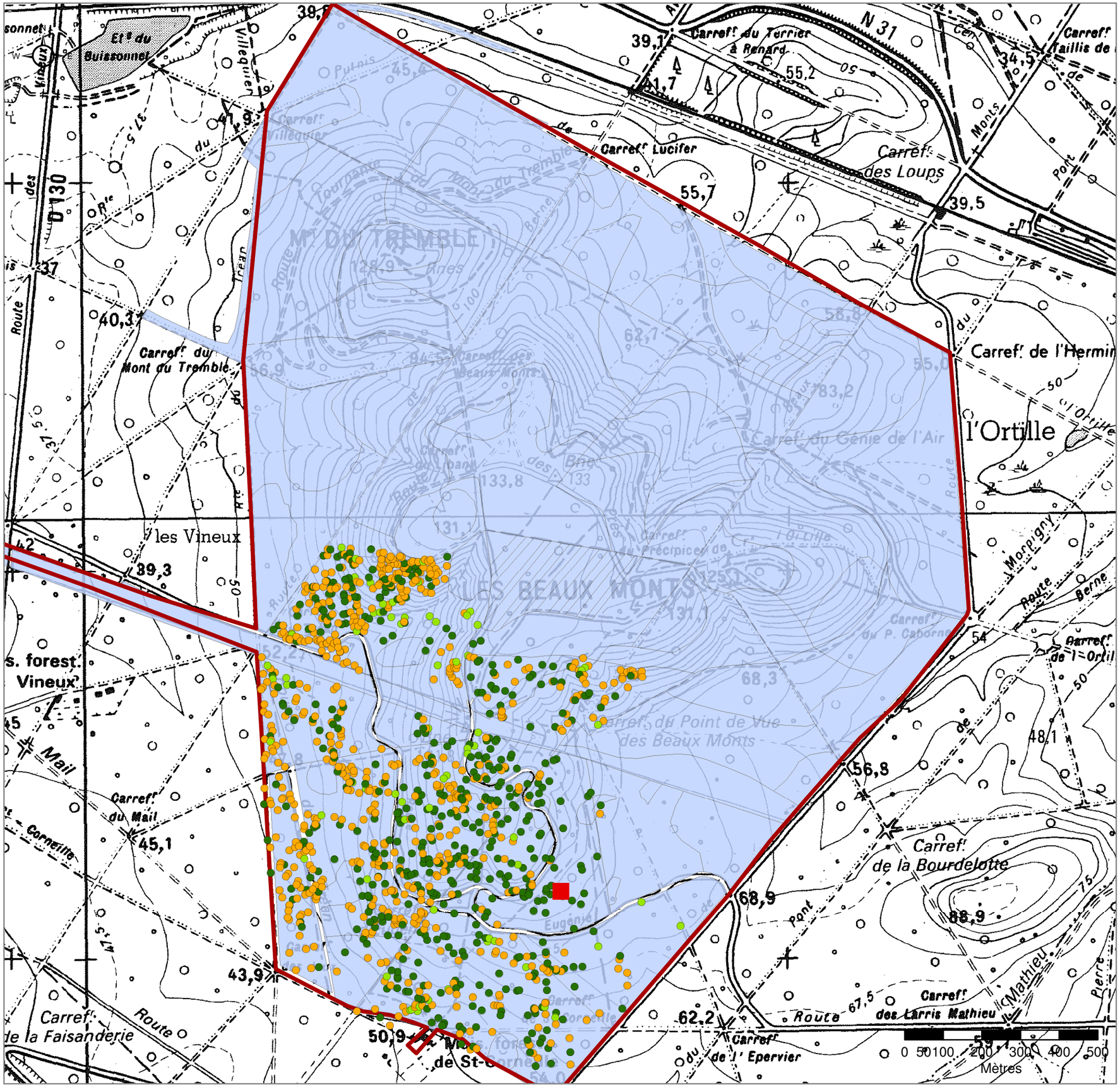

Document d'objectifs
Natura 2000

Site d'Importance Communautaire

" Massif forestier de Compiègne "

FR 2200382

Carte de la répartition d'Osmoderma eremita

Localisation des observations d'Osmoderma eremita et caractérisation de son habitat potentiel

Légende

- Osmoderma eremita
- Périmètre du S.I.C.
- Habitat potentiel d'Osmoderma eremita

Chênes de plus de 50 cm de diamètre

- Intérêt écologique moyen
- Intérêt écologique important
- Intérêt écologique très important

1:10 000

Office National des Forêts

Date de mise à jour: janvier 2010

Document d'objectifs
Natura 2000

Site d'Intérêt Communautaire

" Massif forestier de Compiègne, Laigue "

FR 2200382

Répartition du Murin de Bechstein

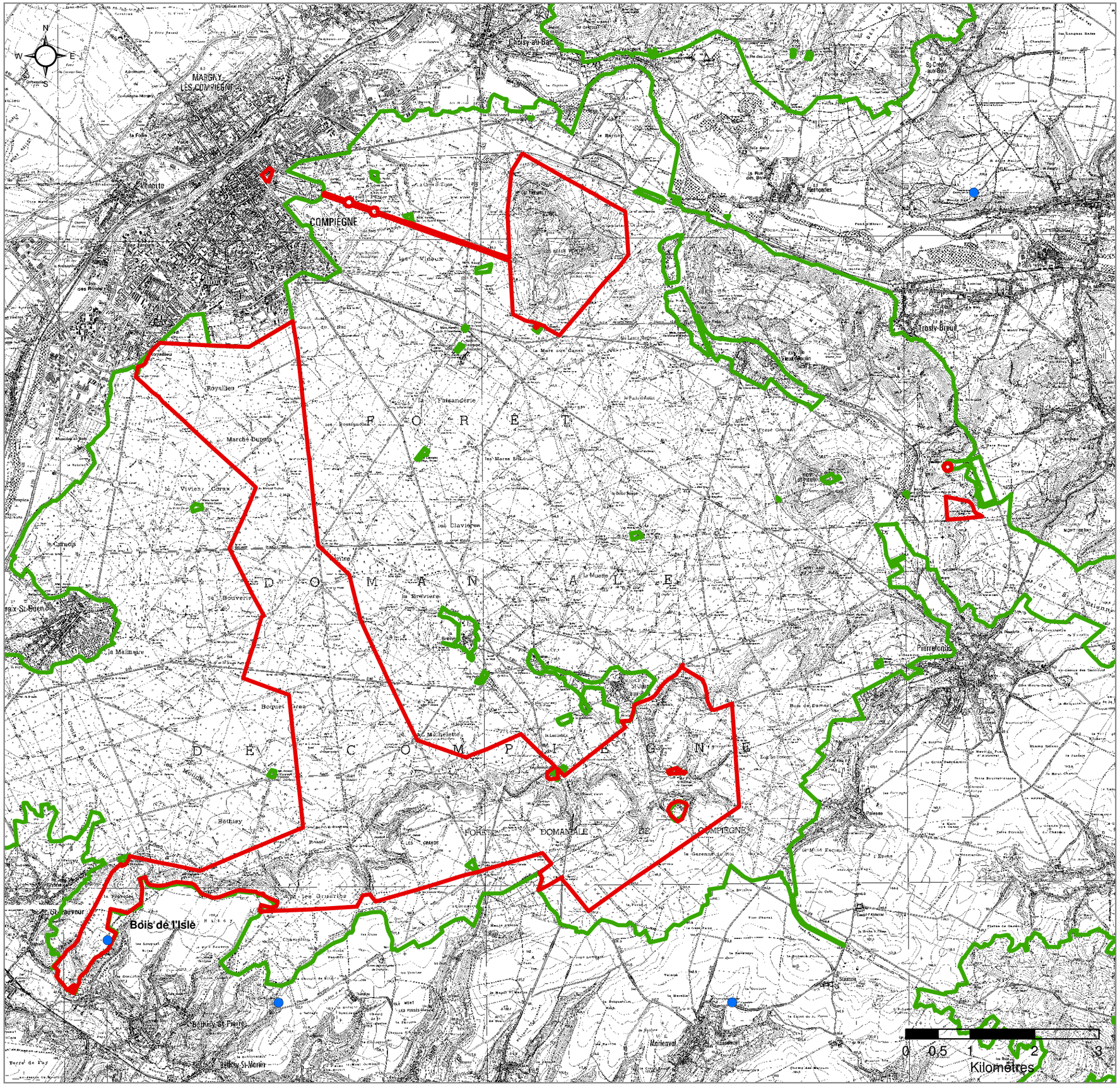

Légende

- Observation de Murin de Bechstein en hivernage
- Forêts publiques
- Périmètre du S.I.C.

1:60 000

Date de mise à jour: janvier 2010

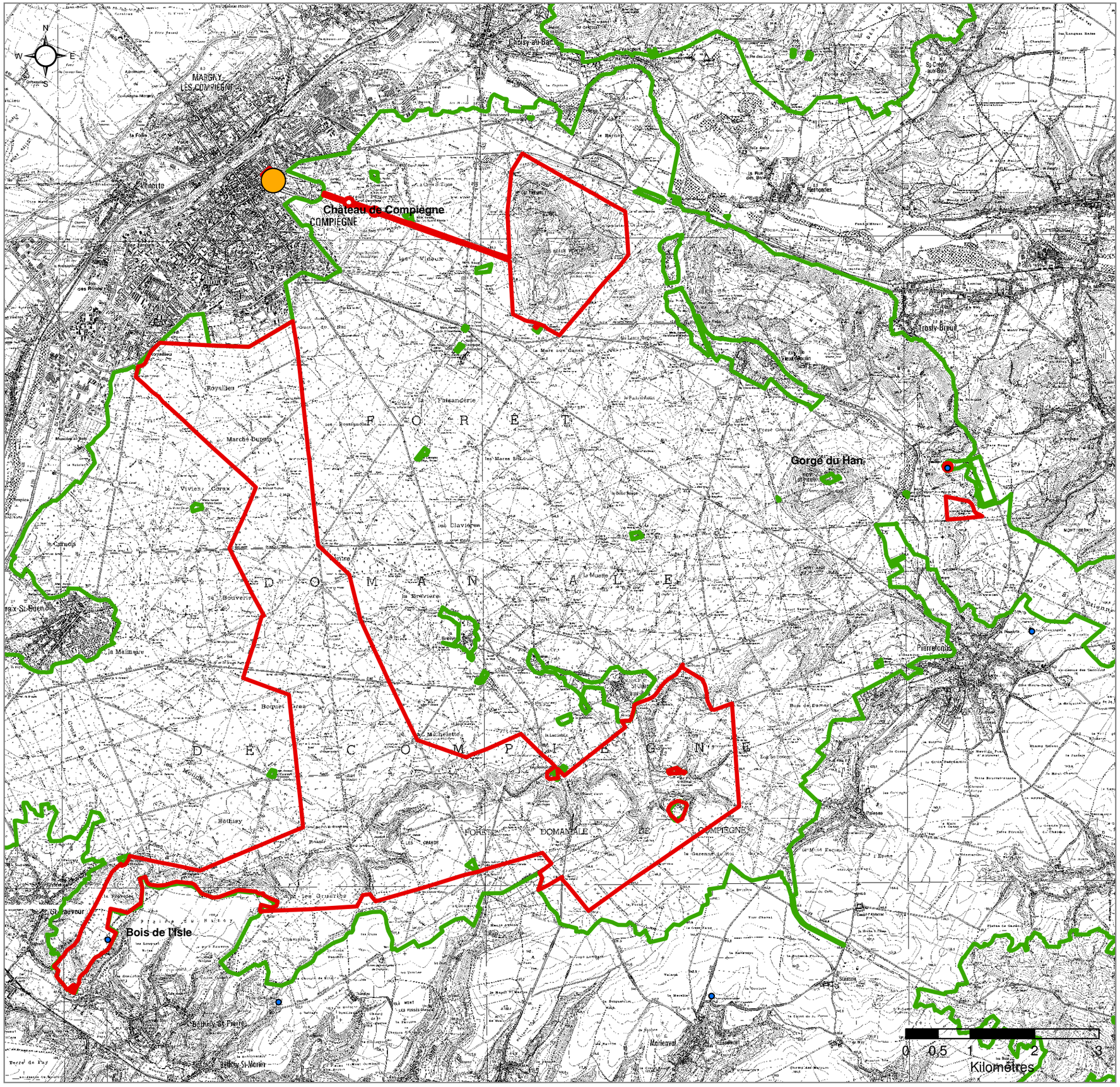

Document d'objectifs
Natura 2000

Site d'Intérêt Communautaire

" Massif forestier de Compiègne, Laigue "

FR 2200382

Répartition du Grand Murin

Légende

Effectifs de Grands Murins en hivernage

- 1 - 4
- 5 - 10

Effectifs de Grands Murins en estivage

- 2 - 20
- 21 - 40
- 41 - 70
- 71 - 100
- 101 - 470

Forêts publiques

Périmètre du S.I.C.

1:60 000

CONSERVATOIRE des sites naturels de Picardie

Office National des Forêts

Date de mise à jour:
janvier 2010

Document d'objectifs
Natura 2000

Site d'Intérêt Communautaire

" Massif forestier de Compiègne, Laigue "

FR 2200382

Répartition du Grand Rhinolophe

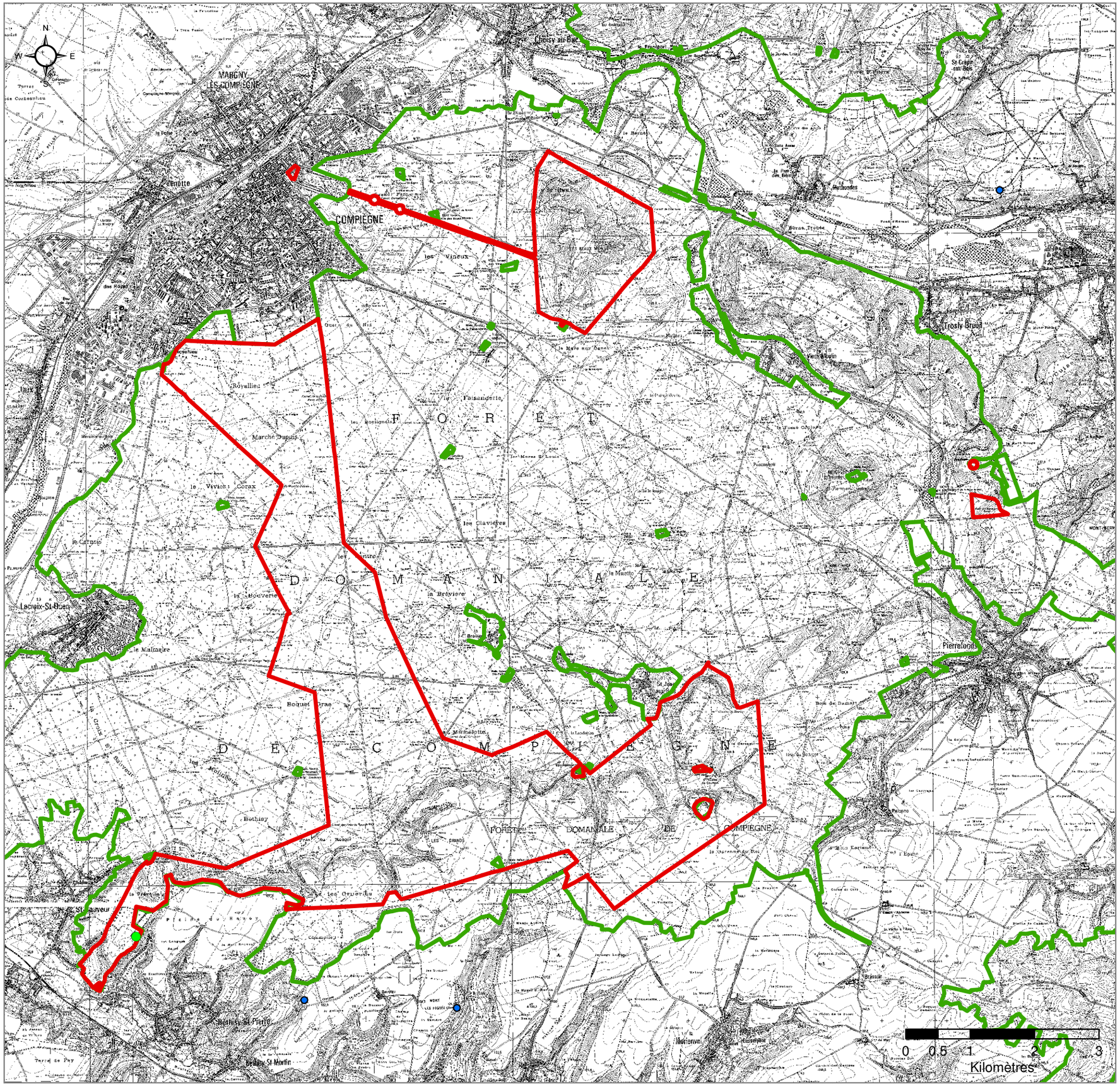

Légende

- Observation de Grand Rhinolophe en hivernage
- Observation de Grand Rhinolophe en swarming
- Forêts publiques
- Périmètre du S.I.C.

1:60 000

CONSERVATOIRE des sites naturels de Picardie

Office National des Forêts

Date de mise à jour:
janvier 2010

Document d'objectifs
Natura 2000

Site d'Intérêt Communautaire

" Massif forestier de Compiègne, Laigue "

FR 2200382

Répartition du Petit Rhinolophe

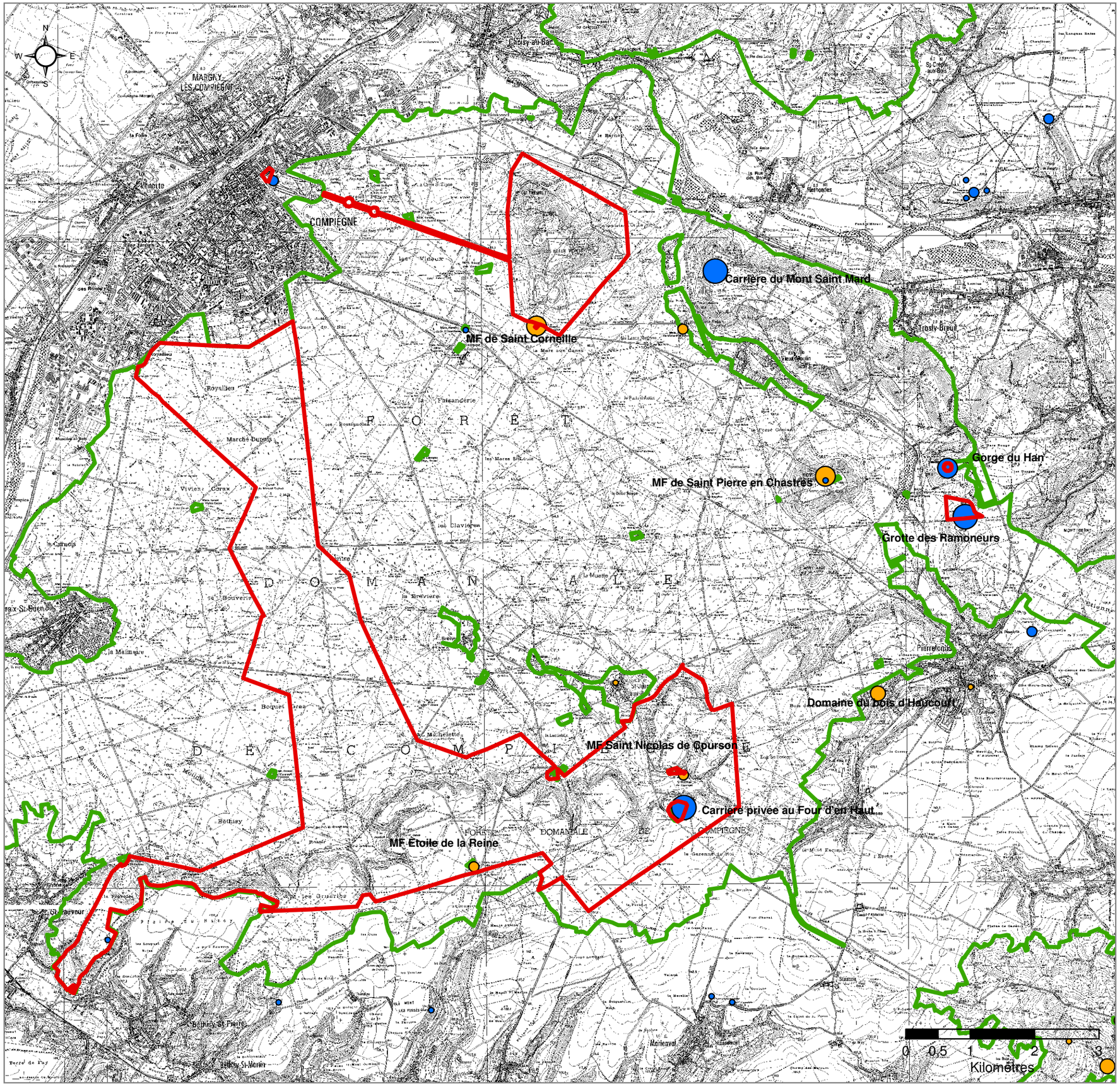

Légende

Effectifs de Petits Rhinolophes en hivernage

- 2 - 20
- 21 - 40
- 41 - 70
- 71 - 100
- 101 - 160

Effectifs de Petits Rhinolophes en estivage

- 2 - 20
- 21 - 40
- 41 - 70
- 71 - 100
- 101 - 293

Forêts publiques

Périmètre du S.I.C.

1:60 000

CONSERVATOIRE des sites naturels de Picardie

Office National des Forêts

Date de mise à jour: janvier 2010

Document d'objectifs
Natura 2000

Site d'Intérêt Communautaire

" Massif forestier de Compiègne, Laigue "

FR 2200382

Répartition du Vespertillon à oreilles échancrées

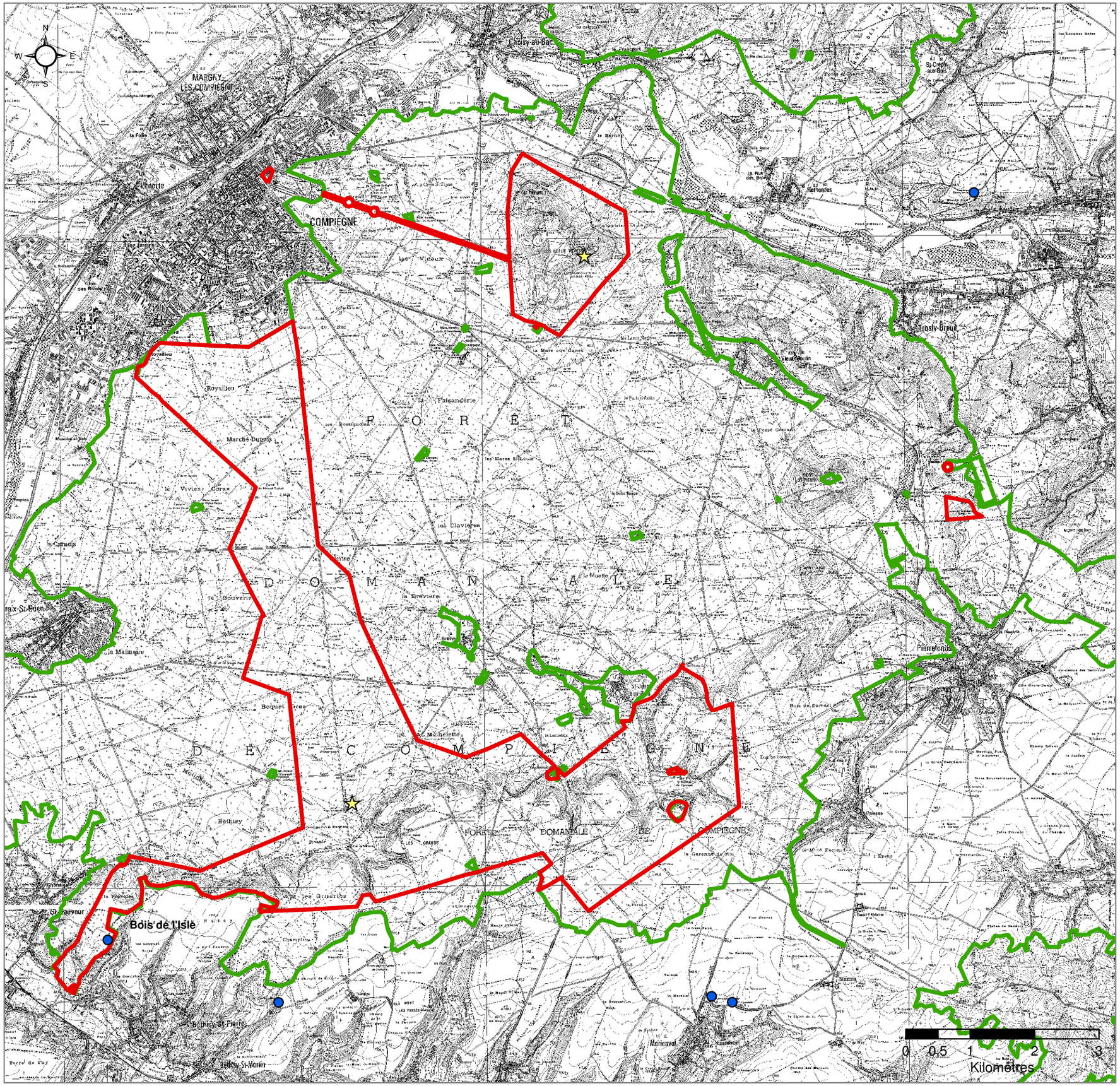

Légende

- Contact par anabat de Vespertillon à oreilles échancrées en chasse
- Observation de Vespertillon à oreilles échancrées en hivernage
- Forêts publiques
- Périmètre du S.I.C.

1:60 000

CONSERVATOIRE des sites naturels de Picardie

Office National des Forêts

Date de mise à jour : janvier 2010

Document d'objectifs
Natura 2000

Site d'Importance Communautaire

" Massif forestier de Compiègne "

FR 2200382

Carte de la répartition par parcelle forestière du Dicranum viride

Evaluation de la taille de la population de Dicranum viride par parcelle forestière

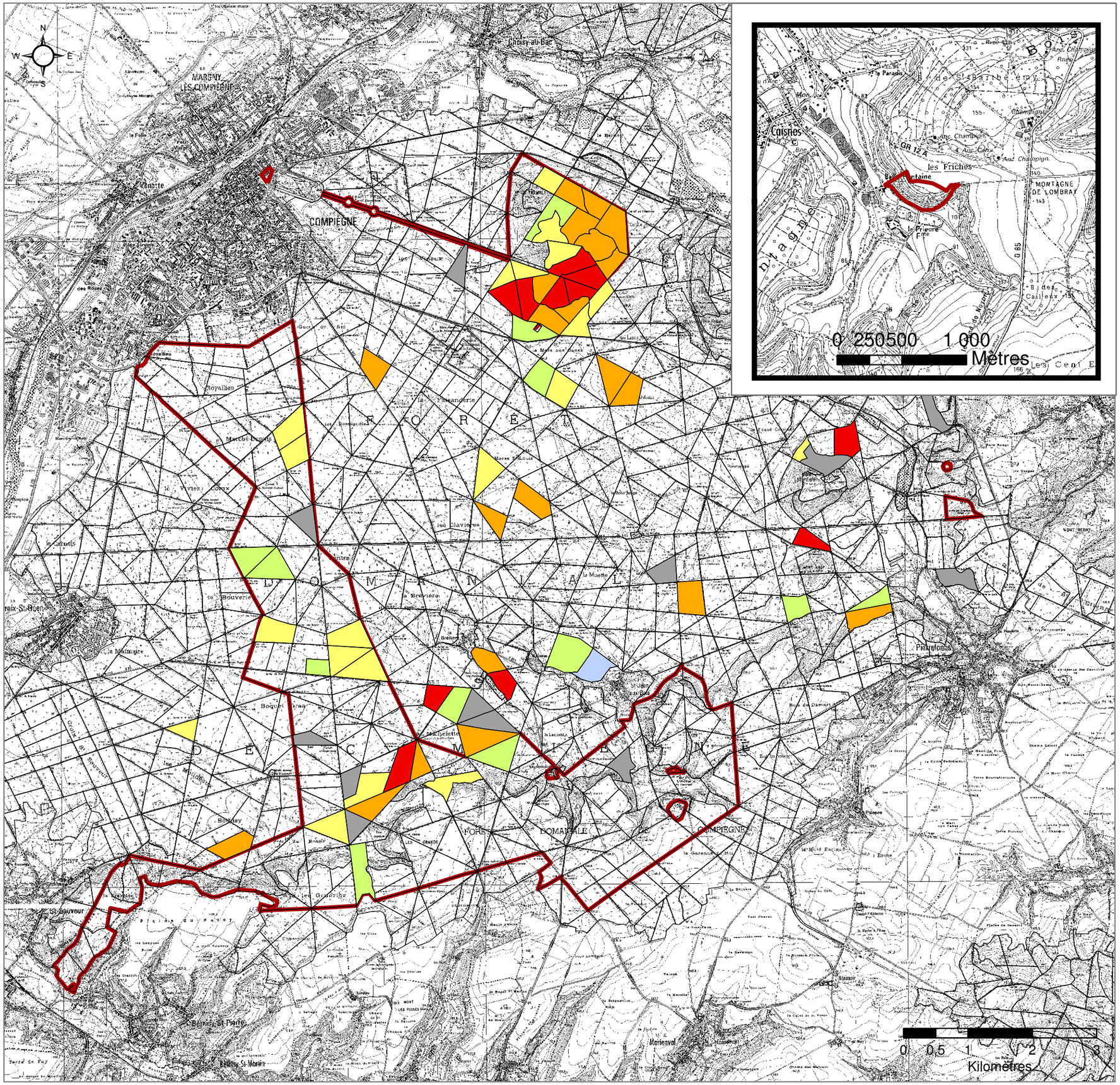

Légende

- Périmètre du S.I.C.
- Parcellaire forestier

Evaluation de la population de Dicranum viride

- Population éteinte
- Population très réduite
- Population réduite
- Population moyenne
- Population importante
- Population non évaluée

Office National des Forêts

Date de mise à jour:
janvier 2010

Document d'objectifs
Natura 2000

Site d'Importance Communautaire

" Massif forestier de Compiègne "

FR 2200382

Carte de la répartition du Dicranum viride

Localisation des porophytes hébergeant et caractérisation du peuplement forestier environnant

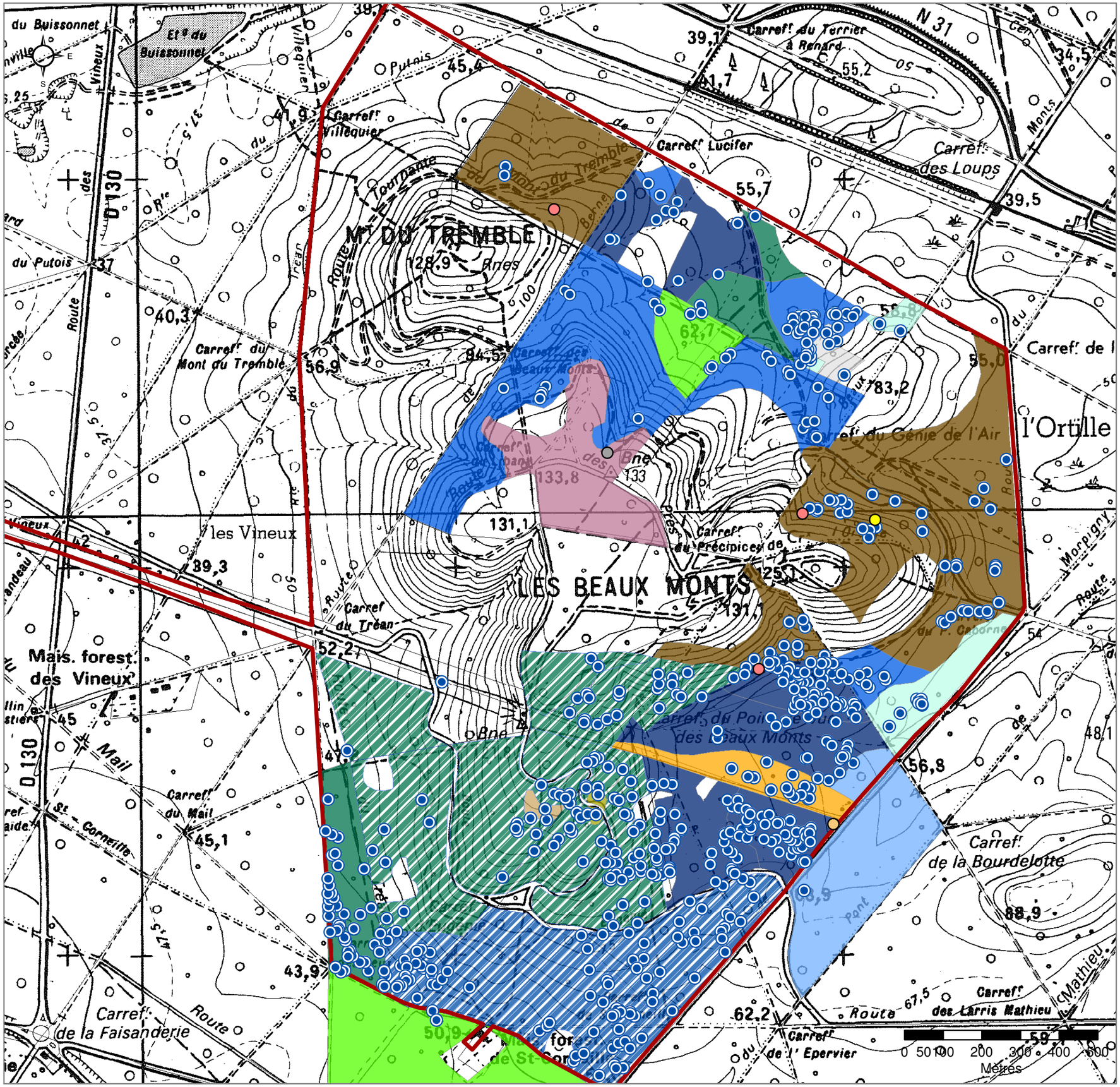

Légende

- Périmètre du S.I.C.

Essences hôtes

- Hêtres
- Aulnes
- Charmes
- Chênes
- Erables
- Frênes
- Pins sylvestres
- Pommiers
- Tilleuls
- Essences non déterminées

Type de peuplement forestier

- Futaie de hêtres - jeunes peuplements
- Futaie de hêtres - petits bois
- Futaie de hêtres - bois moyens
- Futaie de hêtres - gros bois
- Futaie de hêtres - très gros bois
- Futaie de chênes pédonculés - bois moyens
- Futaie de chênes pédonculés - gros bois
- Futaie de chênes pédonculés - très gros bois
- Régénération de chênes séssiles -
- Futaie de chênes séssiles - jeune peuplement
- Futaie de chênes séssiles - très gros bois
- Futaie de frênes - bois moyens
- Taillis d'aulnes - bois moyens
- Futaie de trembles - gros bois
- Futaie irrégulière de hêtres
- Futaie irrégulière de chênes séssiles
- Futaie de Pins sylvestres - perches
- Futaie de Pins sylvestres - bois moyens
- Futaie de Pins sylvestres - très gros bois
- Futaie de mélèzes - gros bois

1:10 000

Office National des Forêts

Date de mise à jour: janvier 2010

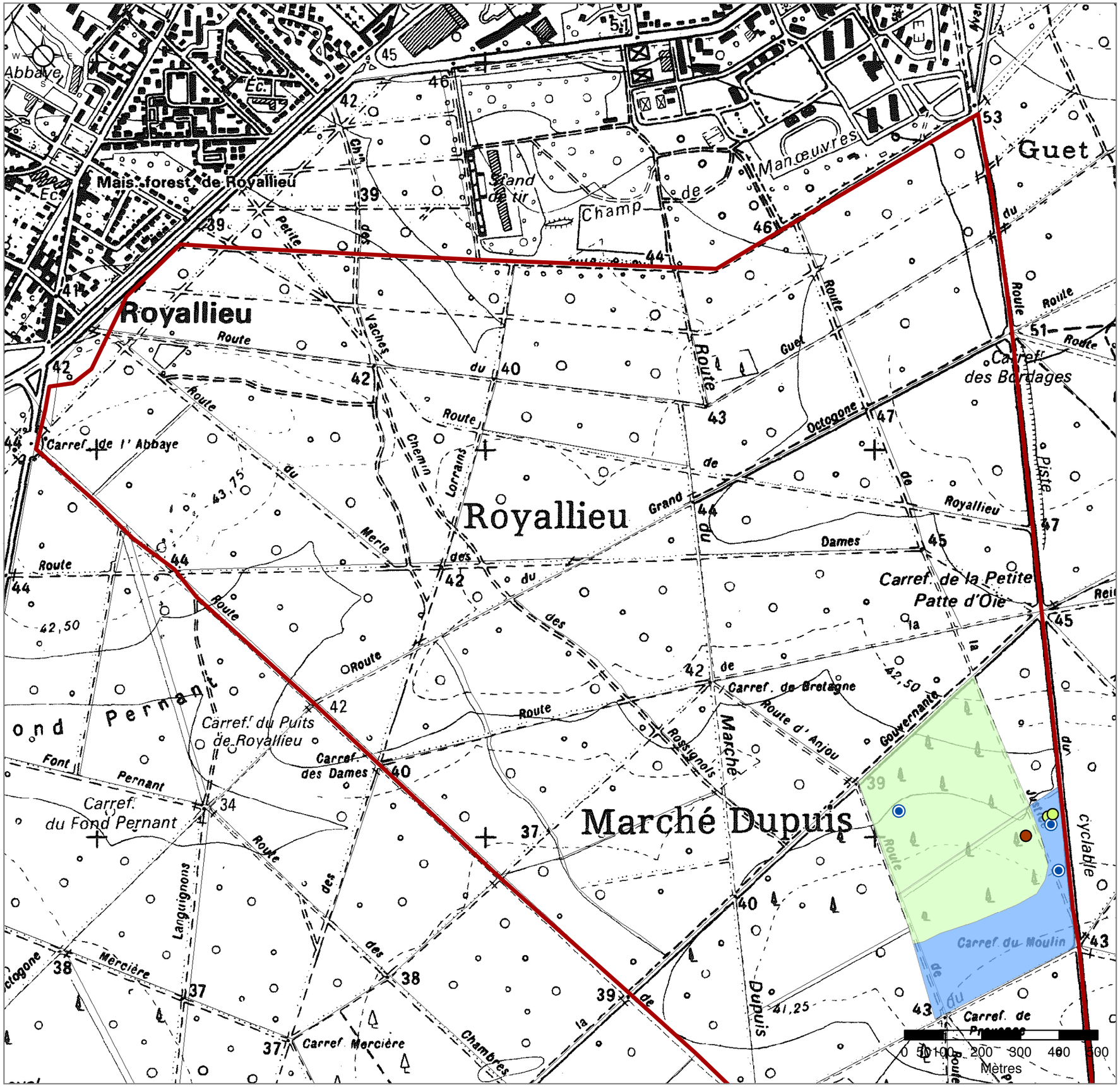

Document d'objectifs
Natura 2000

Site d'Importance Communautaire

" Massif forestier de Compiègne "

FR 2200382

Carte de la répartition du Dicranum viride

Localisation des porophytes hébergeant et caractérisation du peuplement forestier environnant

Légende

- Périmètre du S.I.C.

Essences hôtes

- Hêtres
- Aulnes
- Charmes
- Chênes
- Erables
- Frênes
- Pins sylvestres
- Pommiers
- Tilleuls
- Essences non déterminées

Type de peuplement forestier

- Futaie de hêtres - jeunes peuplements
- Futaie de hêtres - petits bois
- Futaie de hêtres - bois moyens
- Futaie de hêtres - gros bois
- Futaie de hêtres - très gros bois
- Futaie de chênes pédonculés - bois moyens
- Futaie de chênes pédonculés - gros bois
- Futaie de chênes pédonculés - très gros bois
- Régénération de chênes séssiles -
- Futaie de chênes séssiles - jeune peuplement
- Futaie de chênes séssiles - très gros bois
- Futaie de frênes - bois moyens
- Taillis d'aulnes - bois moyens
- Futaie de trembles - gros bois
- Futaie irrégulière de hêtres
- Futaie irrégulière de chênes séssiles
- Futaie de Pins sylvestres - perches
- Futaie de Pins sylvestres - bois moyens
- Futaie de Pins sylvestres - très gros bois
- Futaie de mélèzes - gros bois

1:10 000

Office National des Forêts

Date de mise à jour:
janvier 2010

Document d'objectifs
Natura 2000

Site d'Importance Communautaire

" Massif forestier de Compiègne "

FR 2200382

Carte de la répartition du Dicranum viride

Localisation des porophytes hébergeant et caractérisation du peuplement forestier environnant

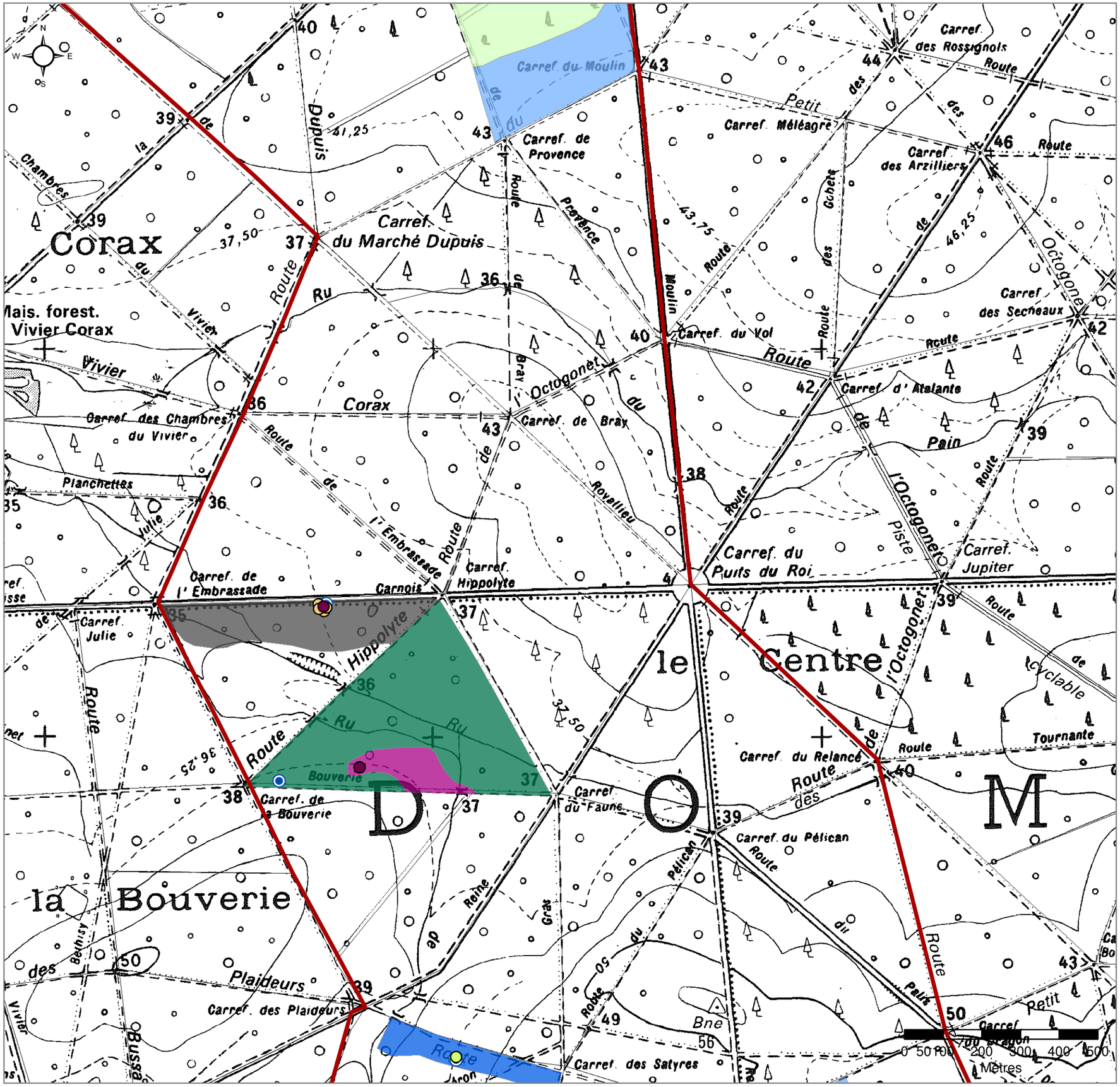

Légende

- Périmètre du S.I.C.

Essences hôtes

- Hêtres
- Aulnes
- Charmes
- Chênes
- Erables
- Frênes
- Pins sylvestres
- Pommiers
- Tilleuls
- Essences non déterminées

Type de peuplement forestier

- Futaie de hêtres - jeunes peuplements
- Futaie de hêtres - petits bois
- Futaie de hêtres - bois moyens
- Futaie de hêtres - gros bois
- Futaie de hêtres - très gros bois
- Futaie de chênes pédonculés - bois moyens
- Futaie de chênes pédonculés - gros bois
- Futaie de chênes pédonculés - très gros bois
- Régénération de chênes séssiles -
- Futaie de chênes séssiles - jeune peuplement
- Futaie de chênes séssiles - très gros bois
- Futaie de frênes - bois moyens
- Taillis d'aulnes - bois moyens
- Futaie de trembles - gros bois
- Futaie irrégulière de hêtres
- Futaie irrégulière de chênes séssiles
- Futaie de Pins sylvestres - perches
- Futaie de Pins sylvestres - bois moyens
- Futaie de Pins sylvestres - très gros bois
- Futaie de mélèzes - gros bois

1:10 000

Office National des Forêts

Date de mise à jour: janvier 2010

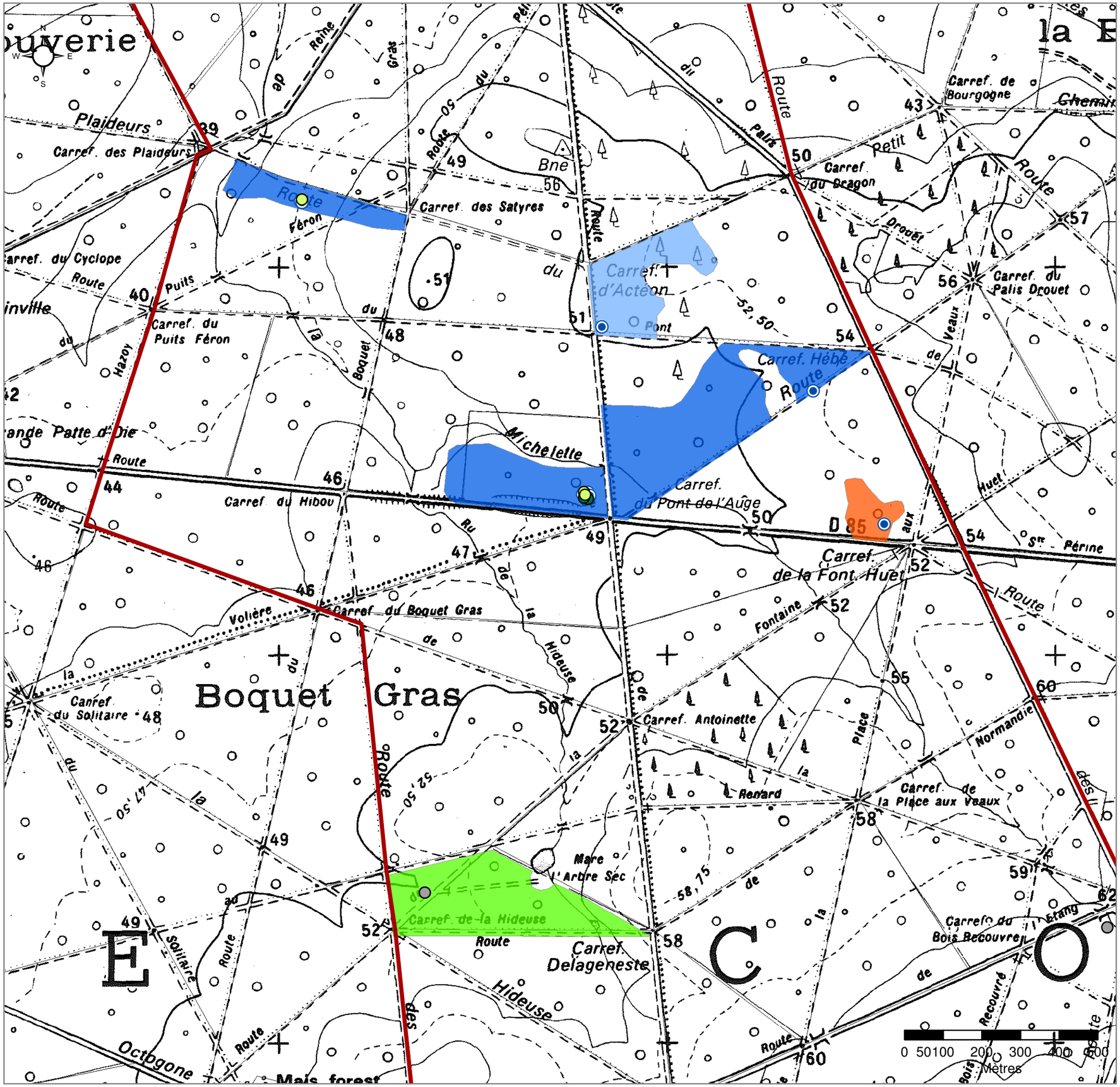

Document d'objectifs
Natura 2000

Site d'Importance Communautaire

" Massif forestier de Compiègne "

FR 2200382

Carte de la répartition du Dicranum viride

Localisation des porophytes hébergeant et caractérisation du peuplement forestier environnant

Légende

Périmètre du S.I.C.

Essences hôtes

- Hêtres
- Aulnes
- Charmes
- Chênes
- Erables
- Frênes
- Pins sylvestres
- Pommiers
- Tilleuls
- Essences non déterminées

Type de peuplement forestier

- Futaie de hêtres - jeunes peuplements
- Futaie de hêtres - petits bois
- Futaie de hêtres - bois moyens
- Futaie de hêtres - gros bois
- Futaie de hêtres - très gros bois
- Futaie de chênes pédonculés - bois moyens
- Futaie de chênes pédonculés - gros bois
- Futaie de chênes pédonculés - très gros bois
- Régénération de chênes séssiles -
- Futaie de chênes séssiles - jeune peuplement
- Futaie de chênes séssiles - très gros bois
- Futaie de frênes - bois moyens
- Taillis d'aulnes - bois moyens
- Futaie de trembles - gros bois
- Futaie irrégulière de hêtres
- Futaie irrégulière de chênes séssiles
- Futaie de Pins sylvestres - perches
- Futaie de Pins sylvestres - bois moyens
- Futaie de Pins sylvestres - très gros bois
- Futaie de mélèzes - gros bois

1:10 000

Office National des Forêts

Date de mise à jour:
janvier 2010

Document d'objectifs
Natura 2000

Site d'Importance Communautaire

" Massif forestier de Compiègne "

FR 2200382

Carte de la répartition du Dicranum viride

Localisation des porophytes hébergeant et caractérisation du peuplement forestier environnant

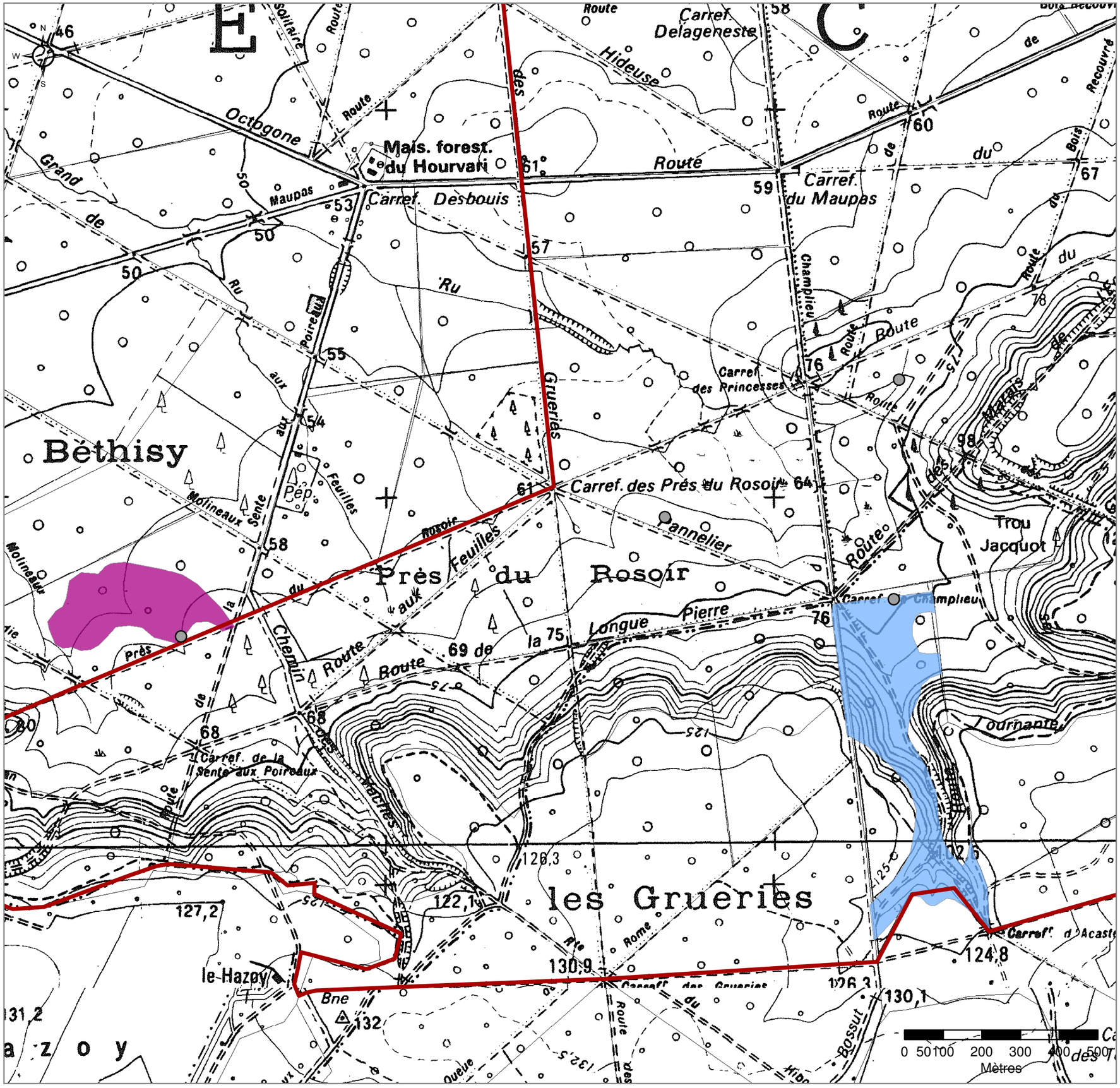

Légende

- Périmètre du S.I.C.

Essences hôtes

- Hêtres
- Aulnes
- Charmes
- Chênes
- Erables
- Frênes
- Pins sylvestres
- Pommiers
- Tilleuls
- Essences non déterminées

Type de peuplement forestier

- Futaie de hêtres - jeunes peuplements
- Futaie de hêtres - petits bois
- Futaie de hêtres - bois moyens
- Futaie de hêtres - gros bois
- Futaie de hêtres - très gros bois
- Futaie de chênes pédonculés - bois moyens
- Futaie de chênes pédonculés - gros bois
- Futaie de chênes pédonculés - très gros bois
- Régénération de chênes séssiles -
- Futaie de chênes séssiles - jeune peuplement
- Futaie de chênes séssiles - très gros bois
- Futaie de frênes - bois moyens
- Taillis d'aulnes - bois moyens
- Futaie de trembles - gros bois
- Futaie irrégulière de hêtres
- Futaie irrégulière de chênes séssiles
- Futaie de Pins sylvestres - perches
- Futaie de Pins sylvestres - bois moyens
- Futaie de Pins sylvestres - très gros bois
- Futaie de mélèzes - gros bois

1:10 000

Office National des Forêts

Date de mise à jour: janvier 2010

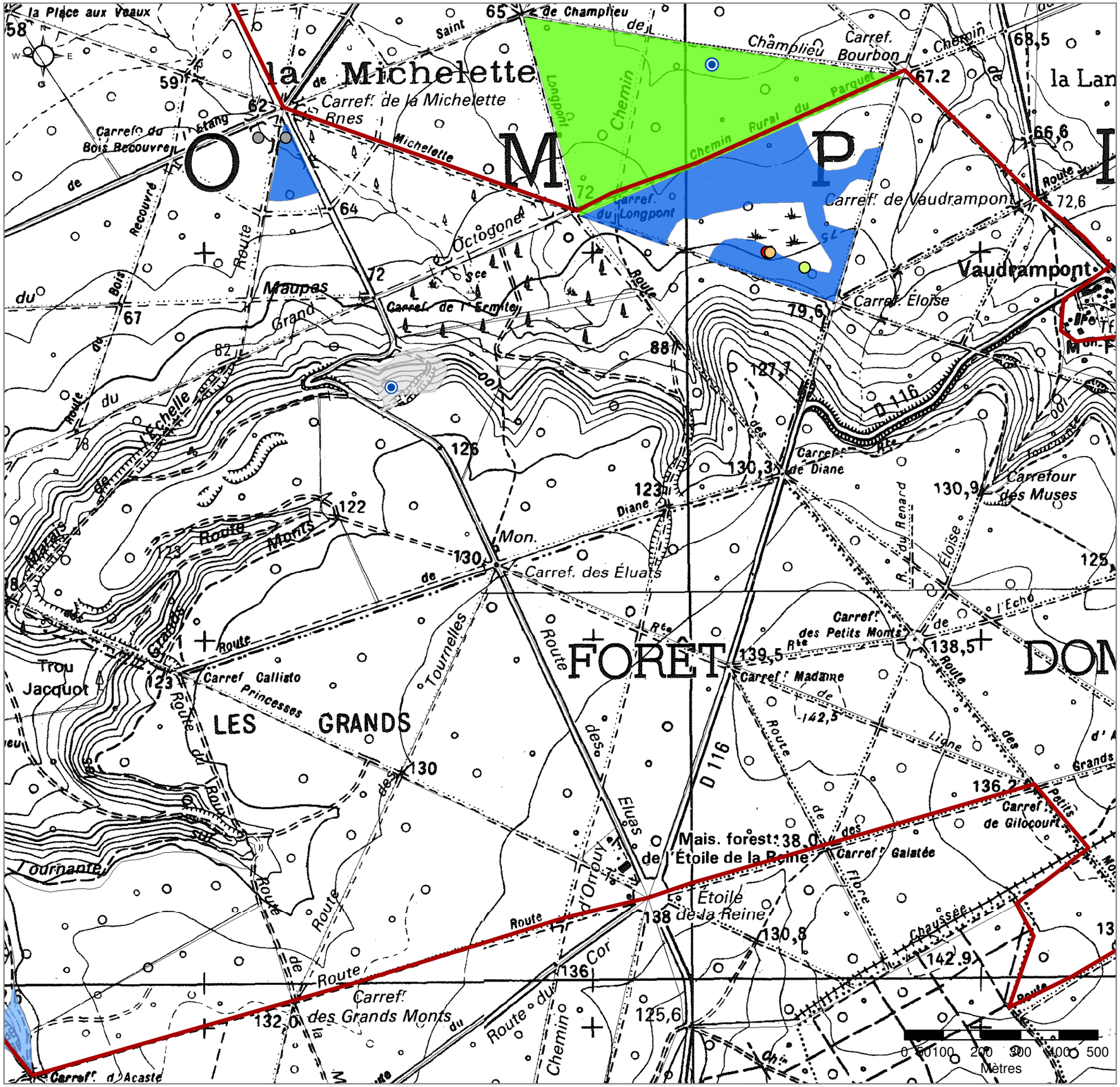

Document d'objectifs
Natura 2000

Site d'Importance Communautaire

" Massif forestier de Compiègne "

FR 2200382

Carte de la répartition du Dicranum viride

Localisation des porophytes hébergeant et caractérisation du peuplement forestier environnant

Légende

- Périmètre du S.I.C.

Essences hôtes

- Hêtres
- Aulnes
- Charmes
- Chênes
- Erables
- Frênes
- Pins sylvestres
- Pommiers
- Tilleuls
- Essences non déterminées

Type de peuplement forestier

- Futaie de hêtres - jeunes peuplements
- Futaie de hêtres - petits bois
- Futaie de hêtres - bois moyens
- Futaie de hêtres - gros bois
- Futaie de hêtres - très gros bois
- Futaie de chênes pédonculés - bois moyens
- Futaie de chênes pédonculés - gros bois
- Futaie de chênes pédonculés - très gros bois
- Régénération de chênes séssiles -
- Futaie de chênes séssiles - jeune peuplement
- Futaie de chênes séssiles - très gros bois
- Futaie de frênes - bois moyens
- Taillis d'aulnes - bois moyens
- Futaie de trembles - gros bois
- Futaie irrégulière de hêtres
- Futaie irrégulière de chênes séssiles
- Futaie de Pins sylvestres - perches
- Futaie de Pins sylvestres - bois moyens
- Futaie de Pins sylvestres - très gros bois
- Futaie de mélèzes - gros bois

1:10 000

Office National des Forêts

Date de mise à jour: janvier 2010

Liberté • Égalité • Fraternité
RÉPUBLIQUE FRANÇAISE

Ministère
de l'Écologie, de l'Énergie,
du Développement durable
et de l'Aménagement
du territoire

NATURA 2000

Liberté • Égalité • Fraternité
RÉPUBLIQUE FRANÇAISE

MINISTÈRE
DE L'AGRICULTURE
DE L'ALIMENTATION
DE LA PÊCHE
ET DES AFFAIRES RURALES

Cartographies relatives au SIC - Habitats

Cartographies des habitats forestiers d'intérêt communautaire sur le SIC
Cartographies des habitats forestiers ouverts d'intérêt communautaire sur le SIC

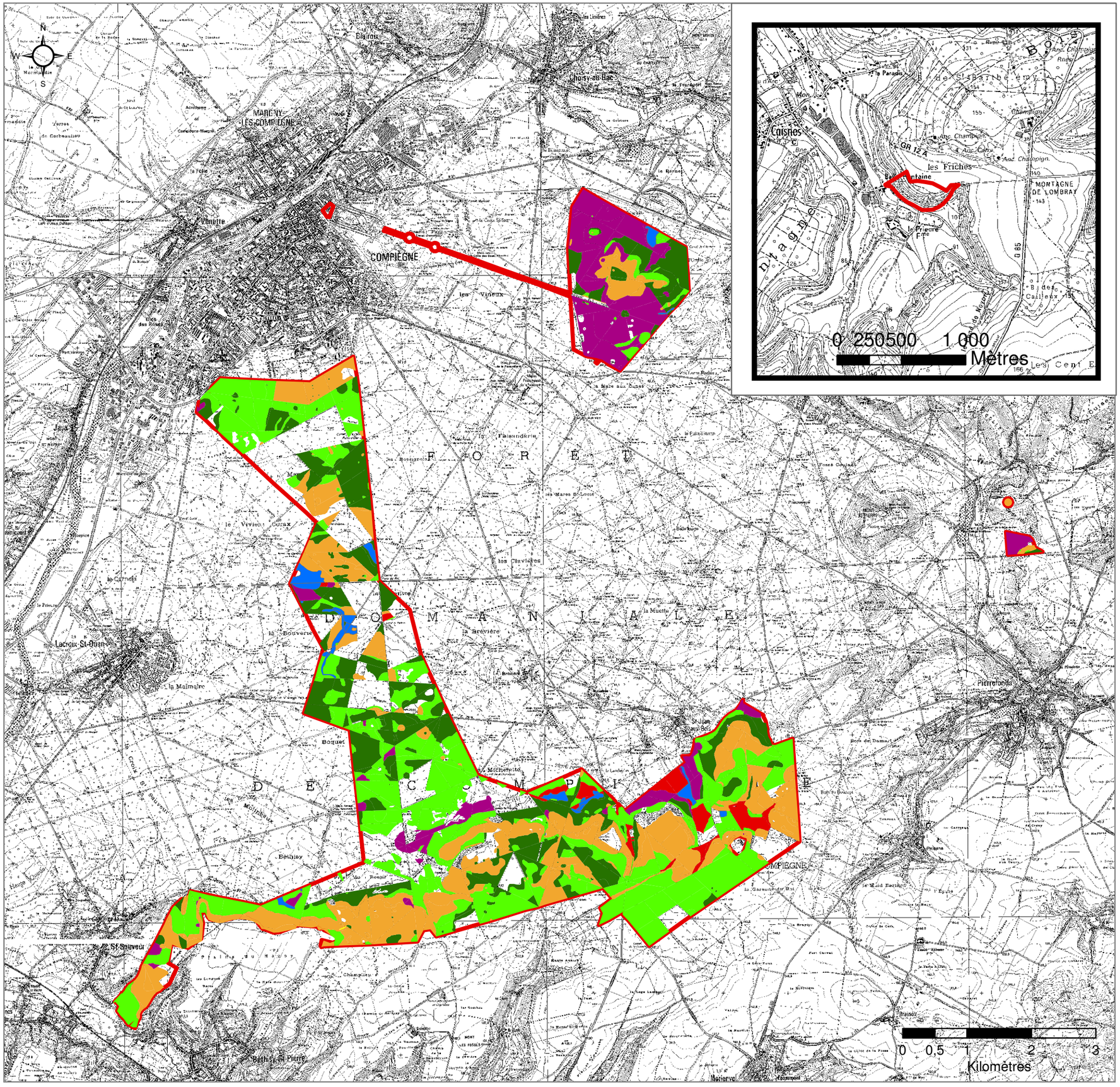

Document d'objectifs
Natura 2000

Site d'Importance Communautaire

" Massif forestier de Compiègne "

FR 2200382

Carte des habitats forestiers d'intérêt communautaire sur le SIC

Légende

Périmètre du S.I.C.

Habitats forestiers d'intérêt communautaire

- Forêts des bords de cours d'eau
- Hêtraie atlantique acidophile à sousbois de Houx
- Hêtraie chênaie à Lauréole ou Laîche glauque
- Hêtraie chênaie à Jacinthe des Bois
- Hêtraie chênaie subatlantique à Mélique ou à Chèvrefeuille
- Chênaie pédonculée neutrophile à Primevère élevée
- Frênaie de ravin hyperatlantique à Scolopendre

1:60 000

Office National des Forêts

Date de mise à jour:
janvier 2010

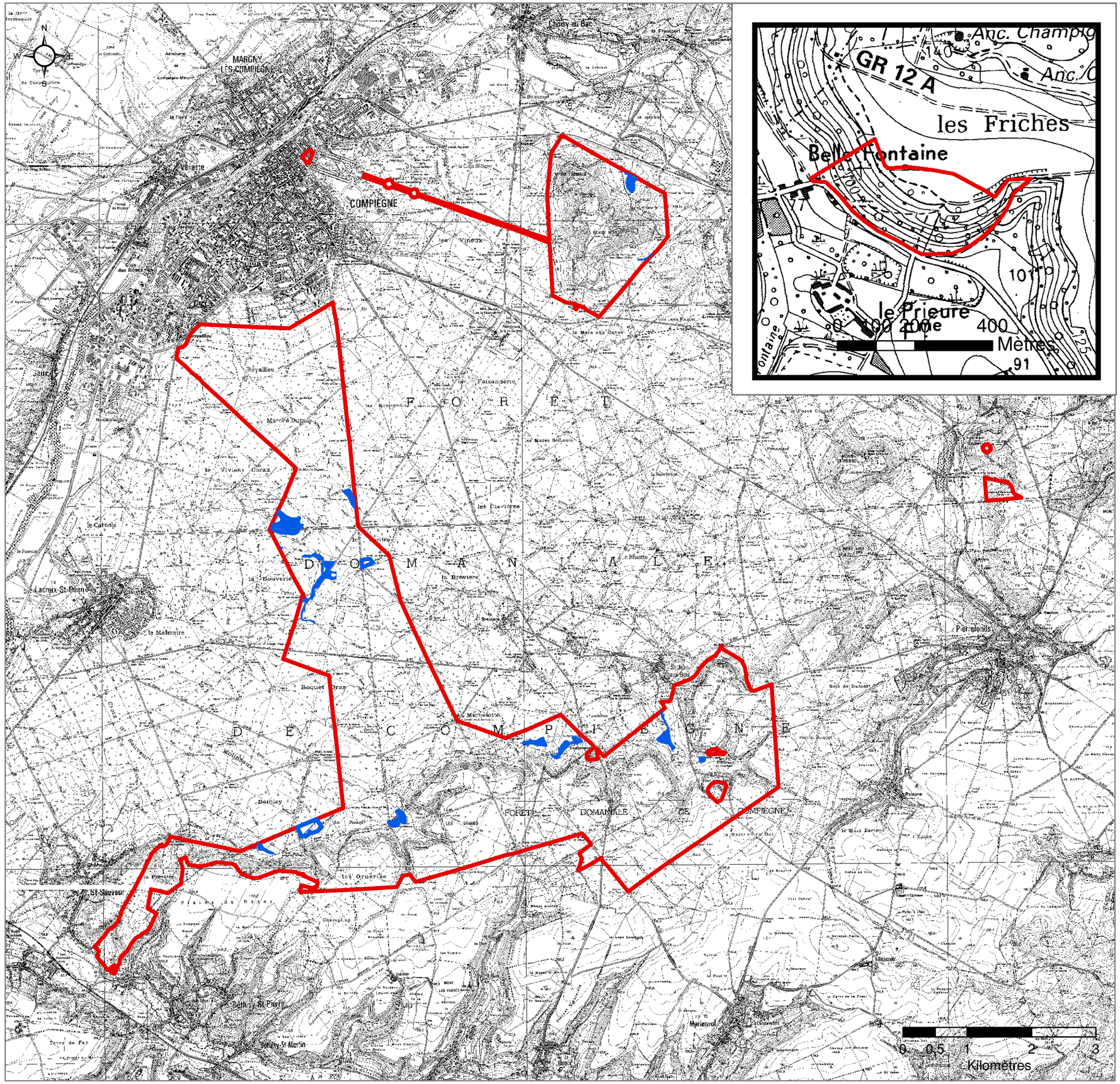

Document d'objectifs
Natura 2000

Site d'Importance Communautaire

" Massif forestier de Compiègne "

FR 2200382

Répartition de la Forêt des bords de cours d'eau Code Natura 2000: 91E0

Légende

Unités homogènes

- 91E0 Forêts des bords de cours d'eau

Unités en mosaïques

- 91E0 Forêts des bords de cours d'eau
- Périmètre du S.I.C.

1:60 000

Office National des Forêts

Date de mise à jour:
janvier 2010

Document d'objectifs
Natura 2000

Site d'Importance Communautaire

" Massif forestier de Compiègne "

FR 2200382

Répartition de la Hêtraie acidophile atlantique à sous bois de Houx

Code Natura 2000: 9120-2

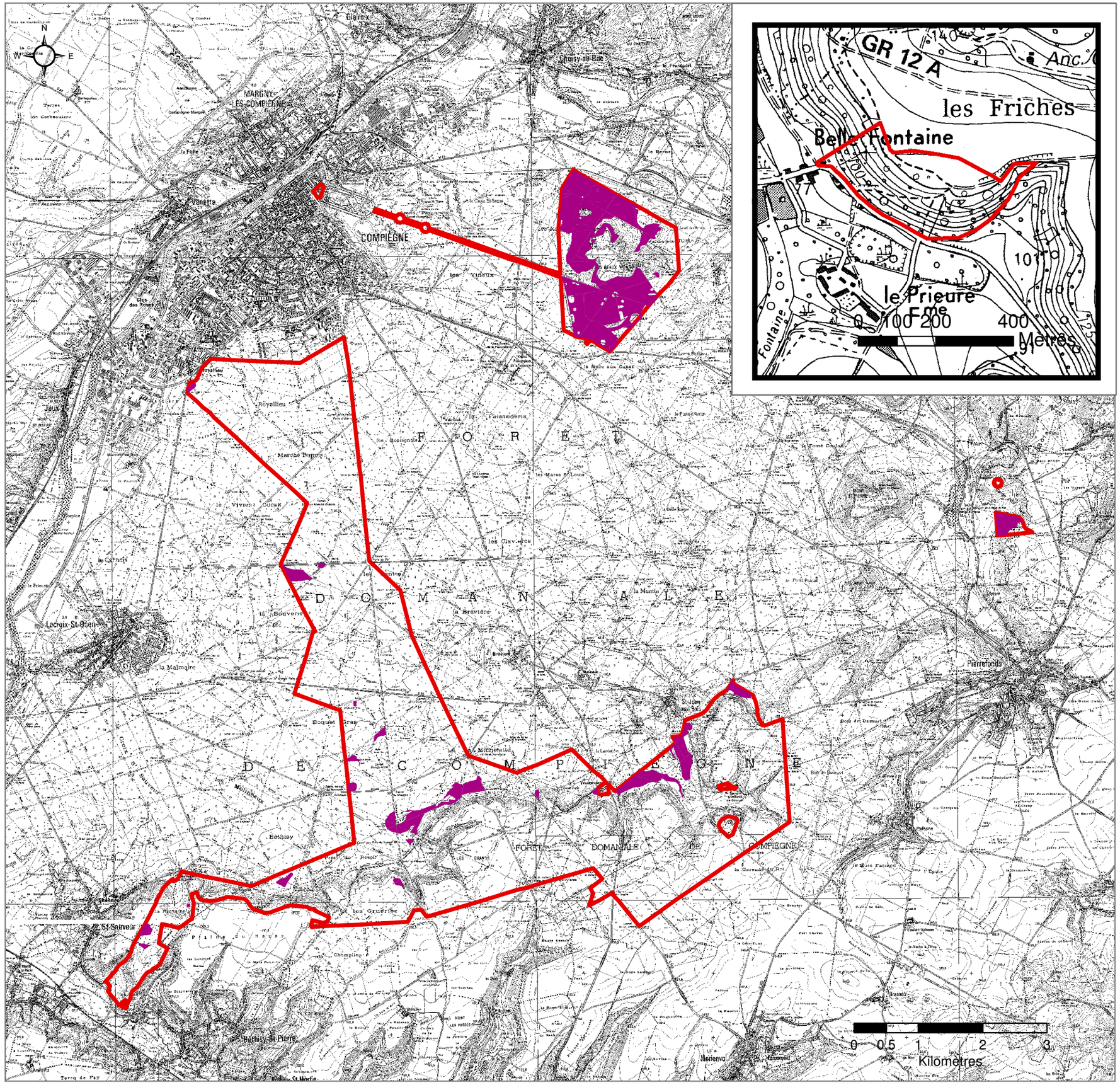

Légende

Unités homogènes

9120-2 Hêtraie atlantique acidophile à sous bois de Houx

Unités en mosaîques

9120-2 Hêtraie atlantique acidophile à sous bois de Houx

Périmètre du S.I.C.

1:60 000

Office National des Forêts

Date de mise à jour:
janvier 2010

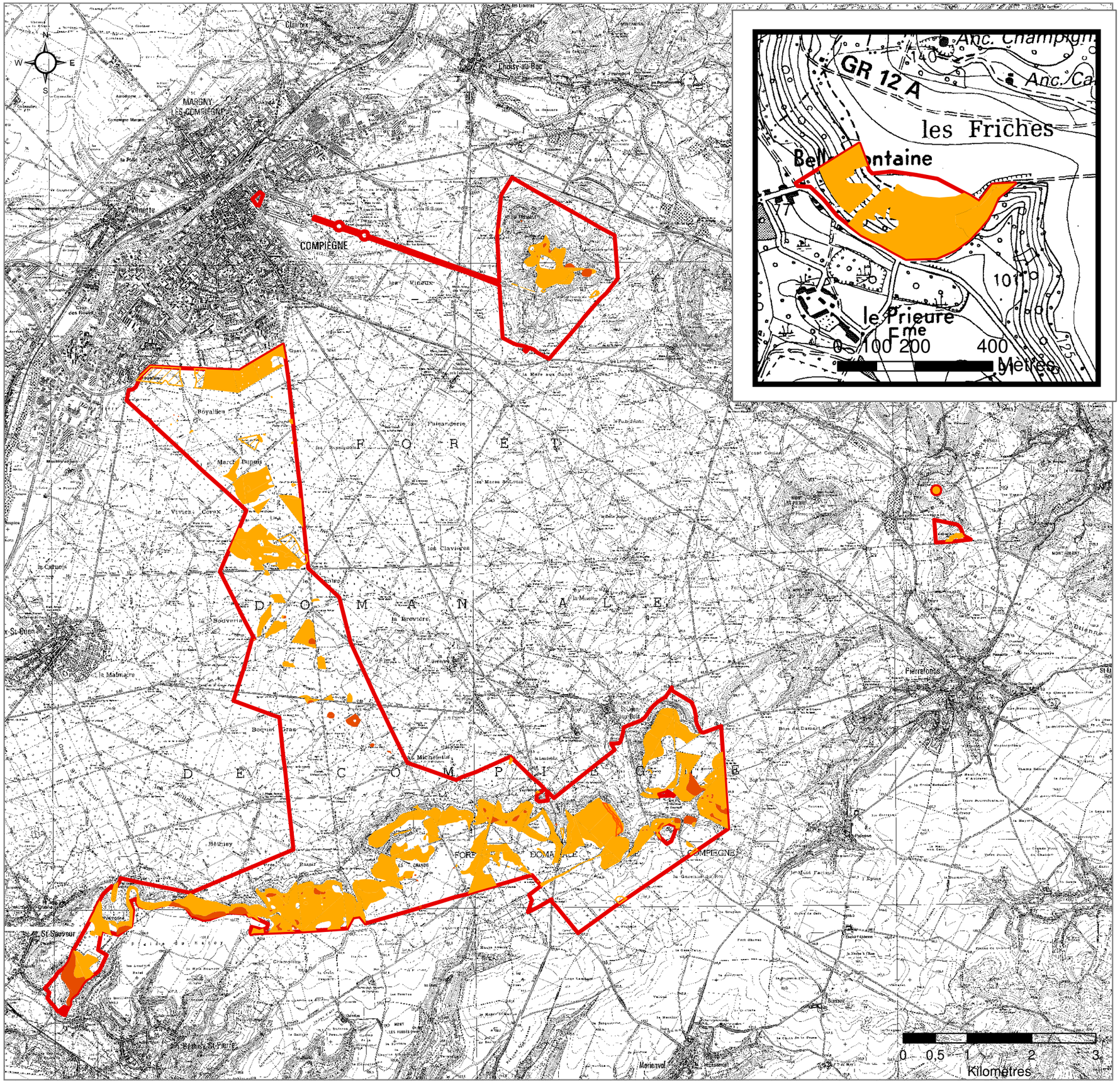

Document d'objectifs
Natura 2000

Site d'Importance Communautaire

" Massif forestier de Compiègne "

FR 2200382

Répartition de la Hêtraie à Erable champêtre et Mercuriale vivace

Répartition de la Hêtraie à Mélique uniflore et Laîche glauque

Code Natura 2000: 9130-2

Légende

Unités homogènes

- 9130-2 Hêtraie à Erable champêtre et Mercuriale vivace
- 9130-2 Hêtraie à Mélique uniflore et Laîche glauque

Unités en mosaïques

- 9130-2 Hêtraie à Erable champêtre et Mercuriale vivace
- 9130-2 Hêtraie à Mélique uniflore et Laîche glauque

Périmètre du S.I.C.

1:60 000

Office National des Forêts

Date de mise à jour:
janvier 2010

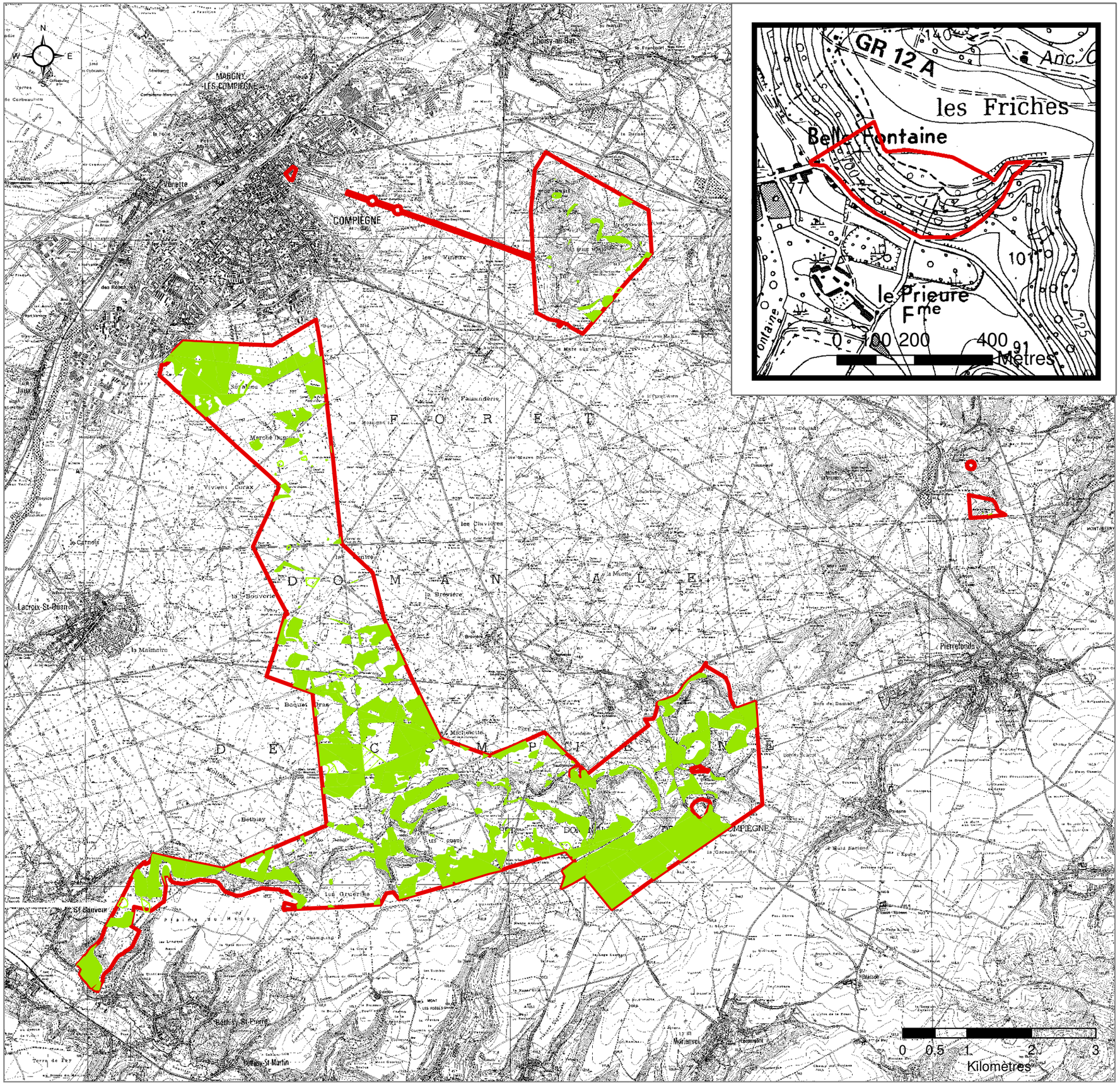

Document d'objectifs
Natura 2000

Site d'Importance Communautaire

" Massif forestier de Compiègne "

FR 2200382

Répartition de la Hêtraie chênaie à Jacinthe des bois

Code Natura 2000: 9130-3

Légende

Unités homogènes

9130-3 Hêtraie chênaie à Jacinthe des bois

Unités en mosaîques

9130-3 Hêtraie chênaie à Jacinthe des bois

Périmètre du S.I.C.

1:60 000

Office National des Forêts

Date de mise à jour:
janvier 2010

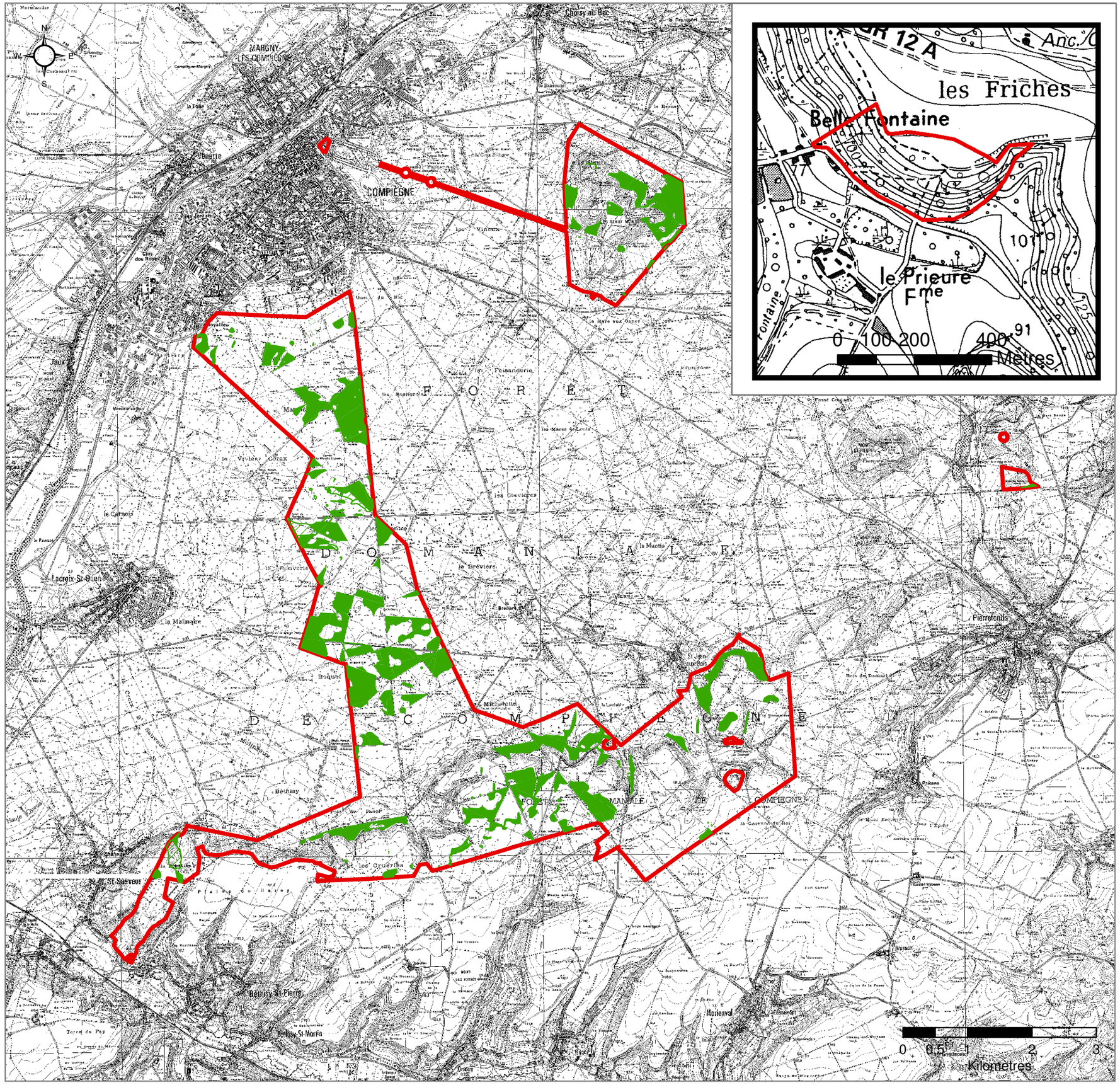

Document d'objectifs
Natura 2000

Site d'Importance Communautaire

" Massif forestier de Compiègne "

FR 2200382

Répartition de la Hêtraie chênaie acidicline à Oxalis petite oseille

Code Natura 2000: 9130-4

Légende

Unités homogènes

- 91.30-4 Hêtraie chênaie acidicline à Oxalis petite oseille

Unités en mosaïques

- 91.30-4 Hêtraie chênaie acidicline à Oxalis petite oseille
- Périmètre du S.I.C.

1:60 000

Office National des Forêts

Date de mise à jour:
janvier 2010

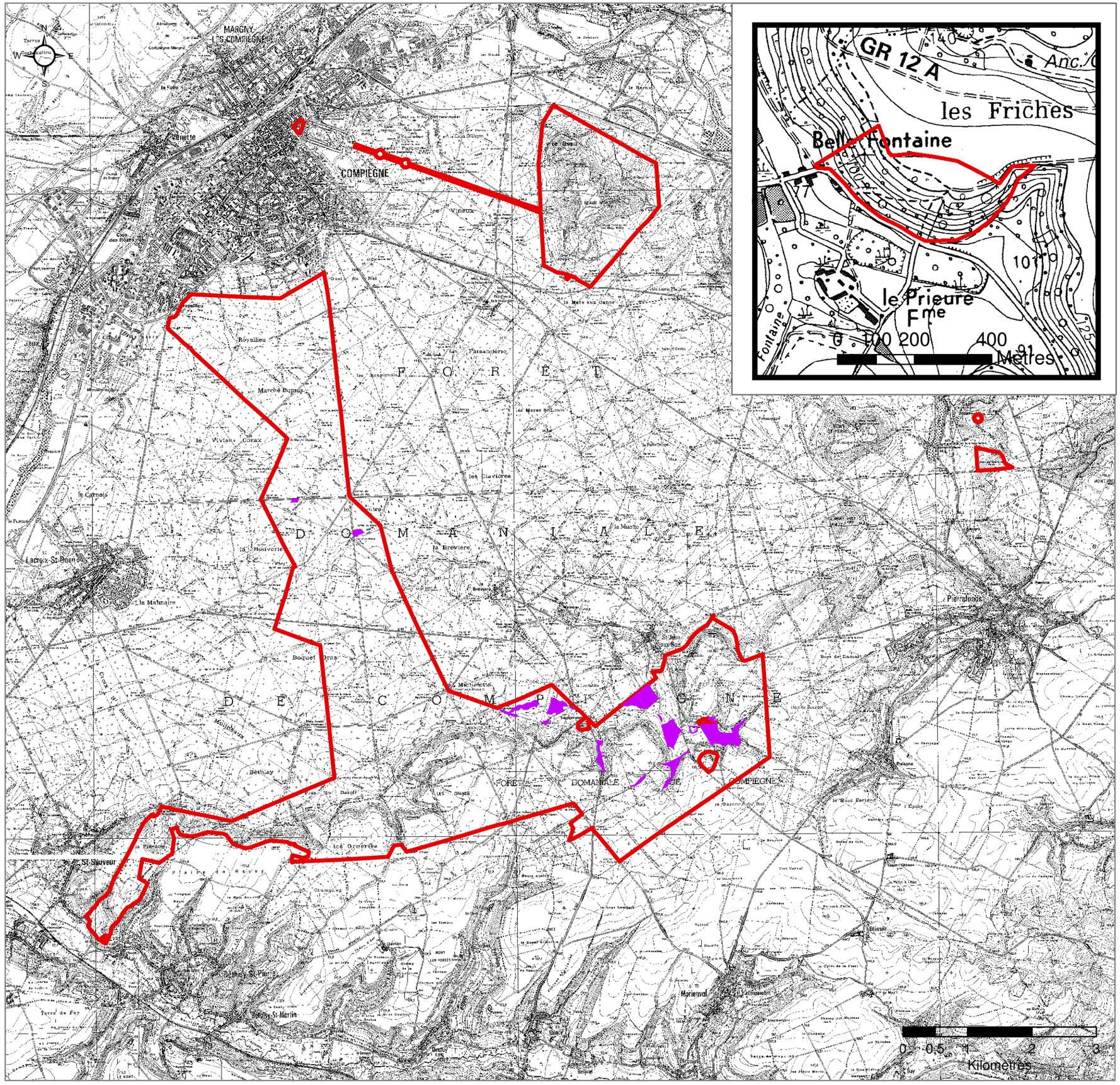

Document d'objectifs
Natura 2000

Site d'Importance Communautaire

" Massif forestier de Compiègne "

FR 2200382

Répartition de la Chênaie pédonculée neutrophile à Primevère élevée

Code Natura 2000: 9160-2

Légende

- 9160-2 Chênaie pedonculée neutrophile à Primevère élevée
- 9160-2 Chênaie pedonculée neutrophile à Primevère élevée
- Périmètre du S.I.C.

1:60 000

Office National des Forêts

Date de mise à jour:
janvier 2010

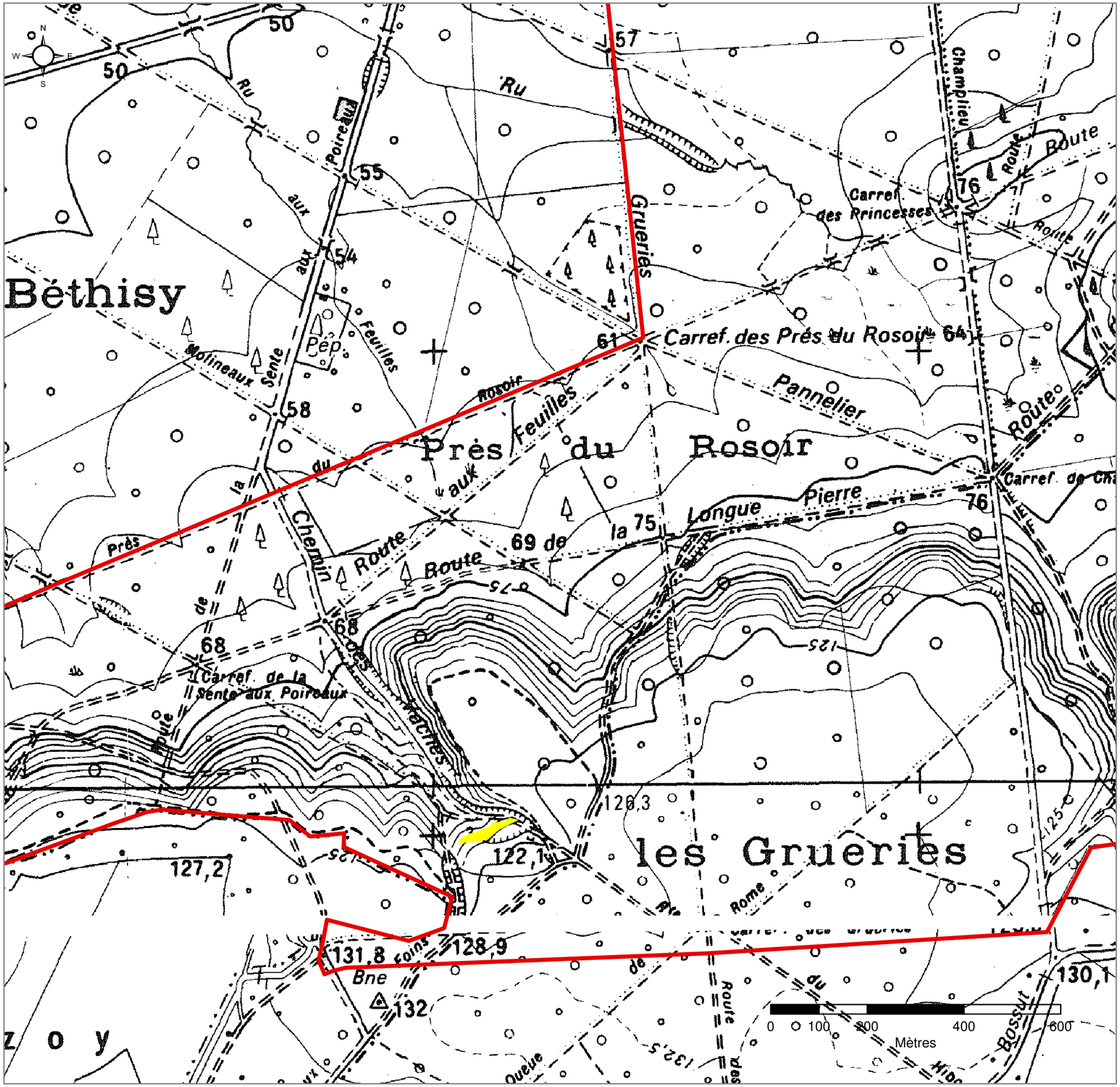

Document d'objectifs
Natura 2000

Site d'Importance Communautaire

" Massif forestier de Compiègne "

FR 2200382

Répartition de la Frênaie de ravin hyperatlantique à Scolopendre

Code Natura 2000: 9180*-2

Légende

- 9180-2 Frênaie de ravin hyperatlantique à Scolopendre
- Périmètre du S.I.C.

1:8 000

Office National des Forêts

Date de mise à jour: janvier 2010

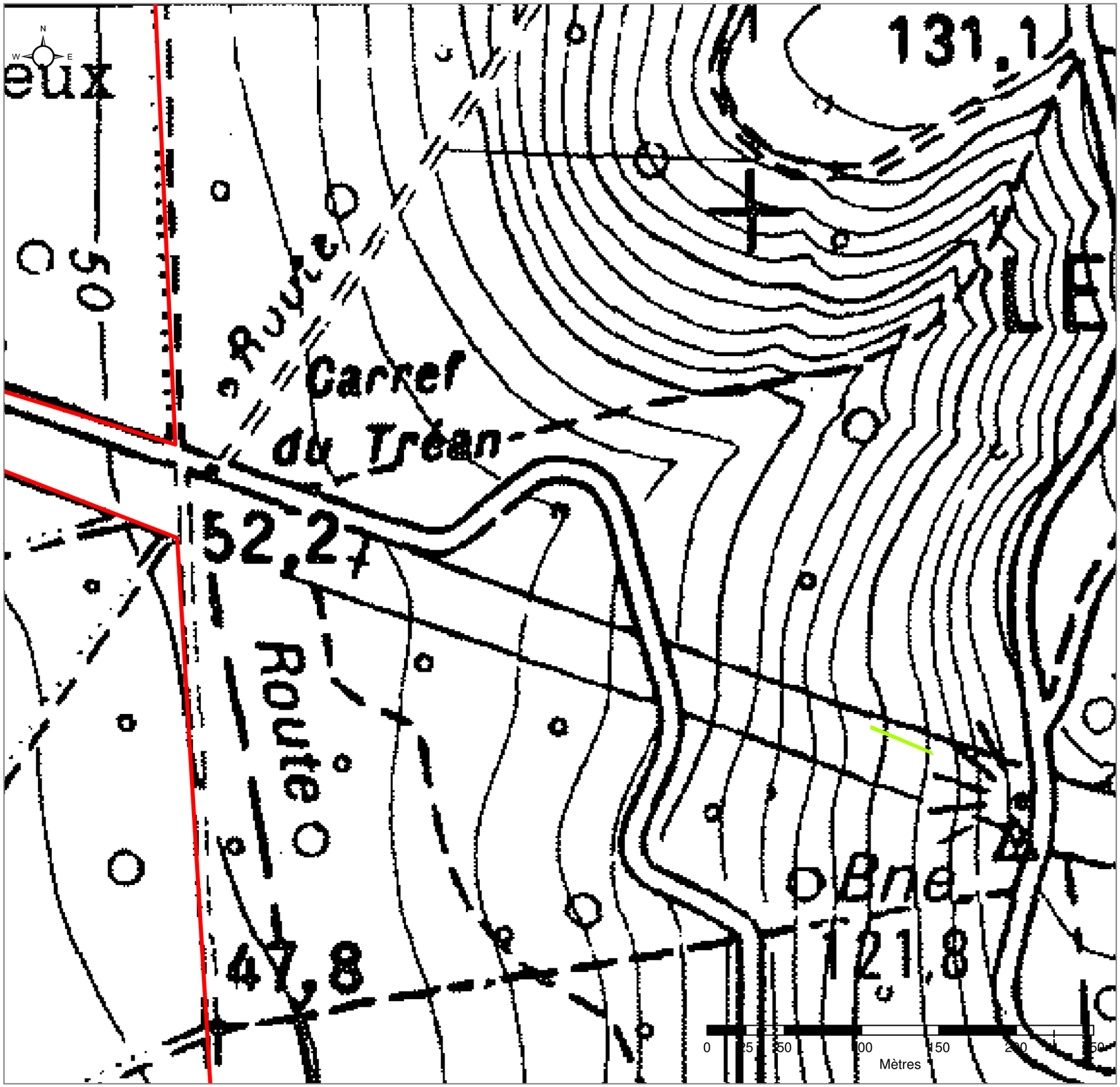

Document d'objectifs
Natura 2000

Site d'Importance Communautaire

" Massif forestier de Compiègne "

FR 2200382

Cartographie des milieux ouverts

Répartition de la
Lande sèches européennes

Code Natura 2000: 4030-15

Légende

Périmètre du S.I.C.

Landes sèches européennes

1:2 500

Office National des Forêts

Date de mise à jour:
janvier 2010

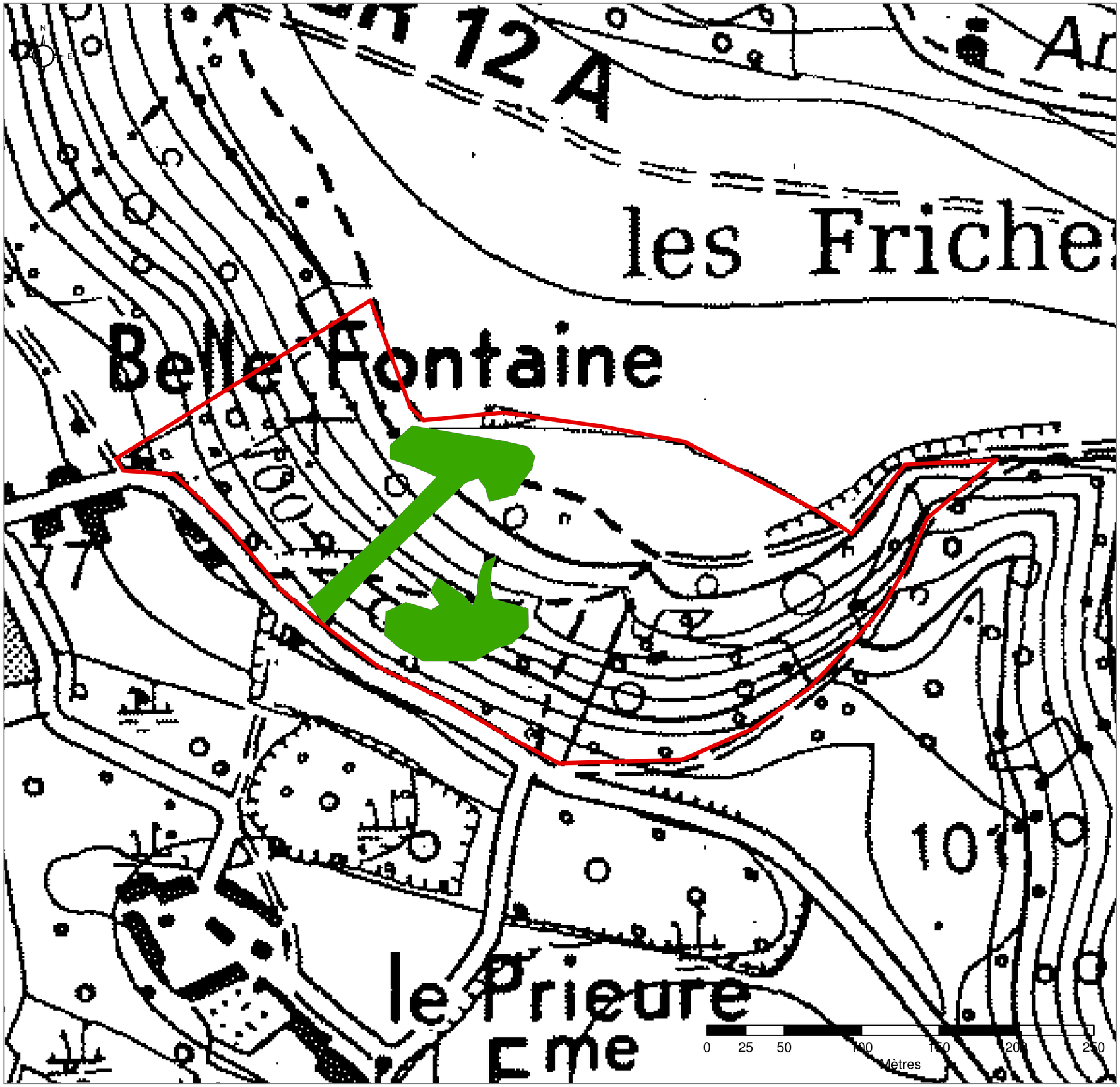

Document d'objectifs
Natura 2000

Site d'Importance Communautaire

" Massif forestier de Compiègne "

FR 2200382

Cartographie des milieux ouverts

Répartition de la
Formations à Juniperus communis
sur landes ou pelouses calcaires

Code Natura 2000: 5130-2

Légende

- Périmètre du S.I.C.
- Formations à Juniperus communis sur landes ou pelouses calcaires

1:2 500

Office National des Forêts

Date de mise à jour:
janvier 2010

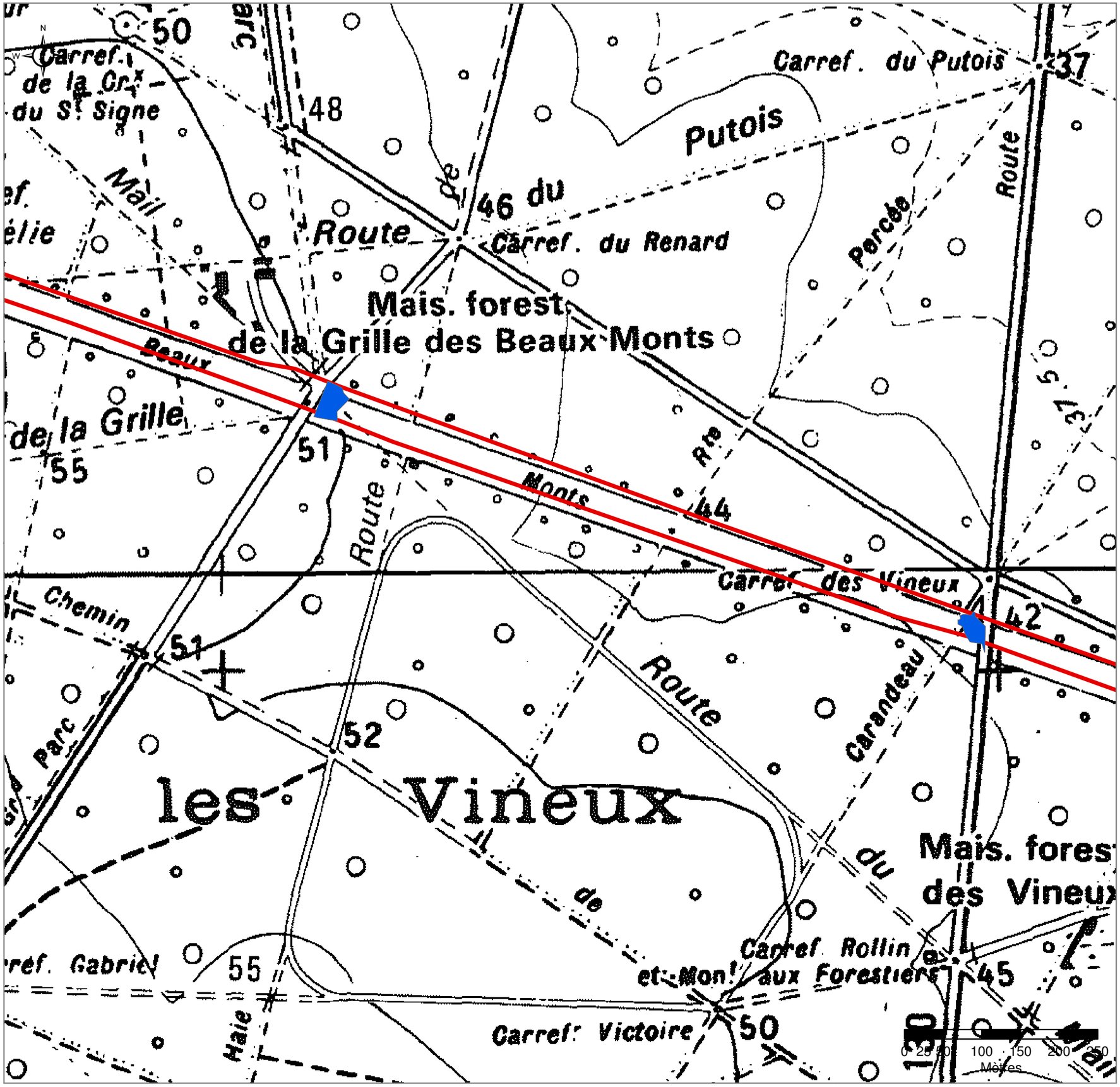

Document d'objectifs
Natura 2000

Site d'Importance Communautaire

" Massif forestier de Compiègne "

FR 2200382

Répartition des Pelouses calcaires de sables xériques

Code Natura 2000: 6120-1

Légende

- Pelouses calcaires de sables xériques
- Périmètre du S.I.C.

1:5 000

Office National des Forêts

Date de mise à jour:
janvier 2010

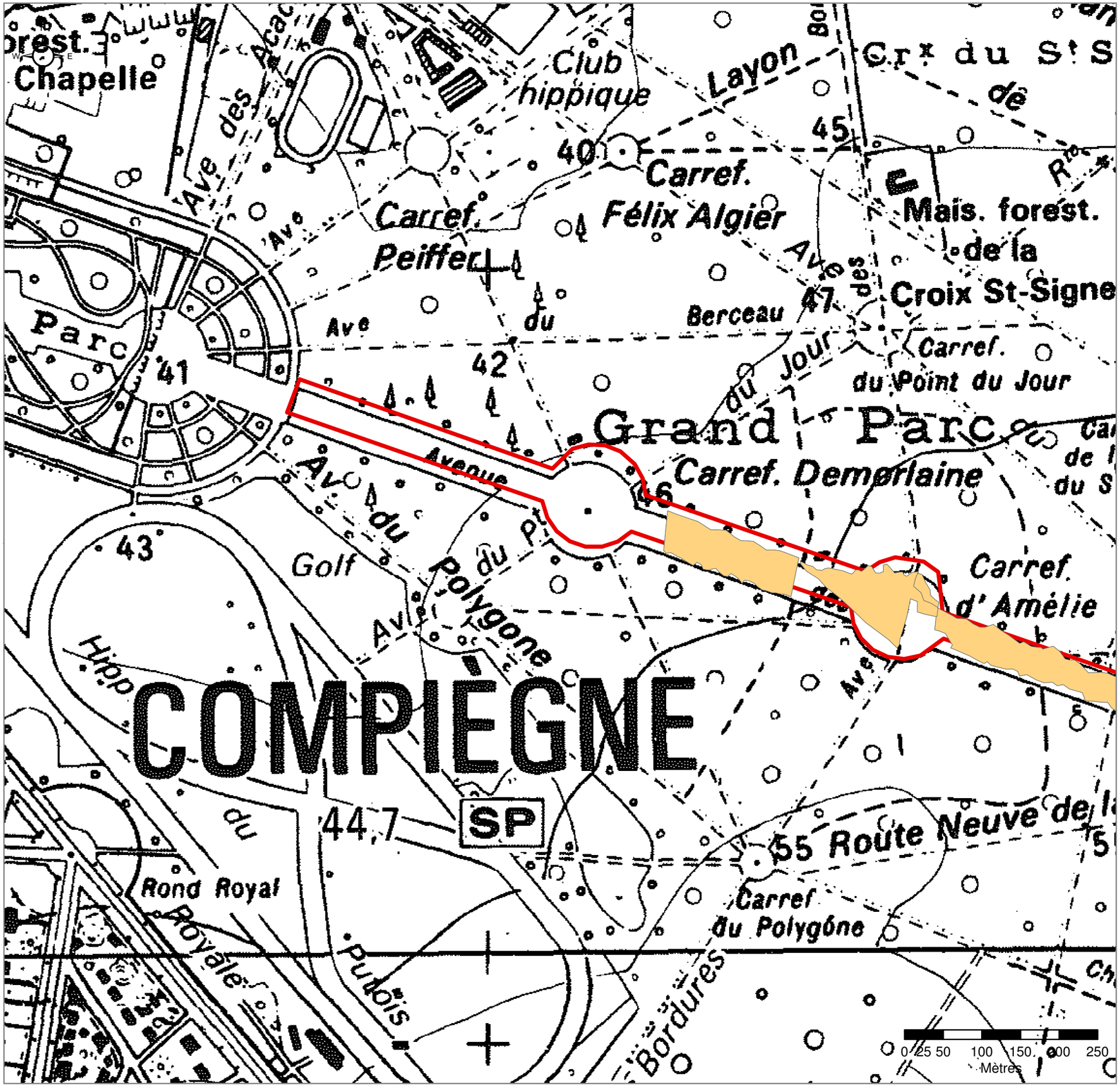

Document d'objectifs
Natura 2000

Site d'Importance Communautaire

" Massif forestier de Compiègne "

FR 2200382

Répartition de la Pelouses sèches semi-naturelles et faciès d'embuissonnement sur calcaires (Festuco Brometalia)

Code Natura 2000: 6210

Légende

Groupement à Phleum phleioides et Veronica spicata

Périmètre du S.I.C.

1:5 000

Office National des Forêts

Date de mise à jour: janvier 2010

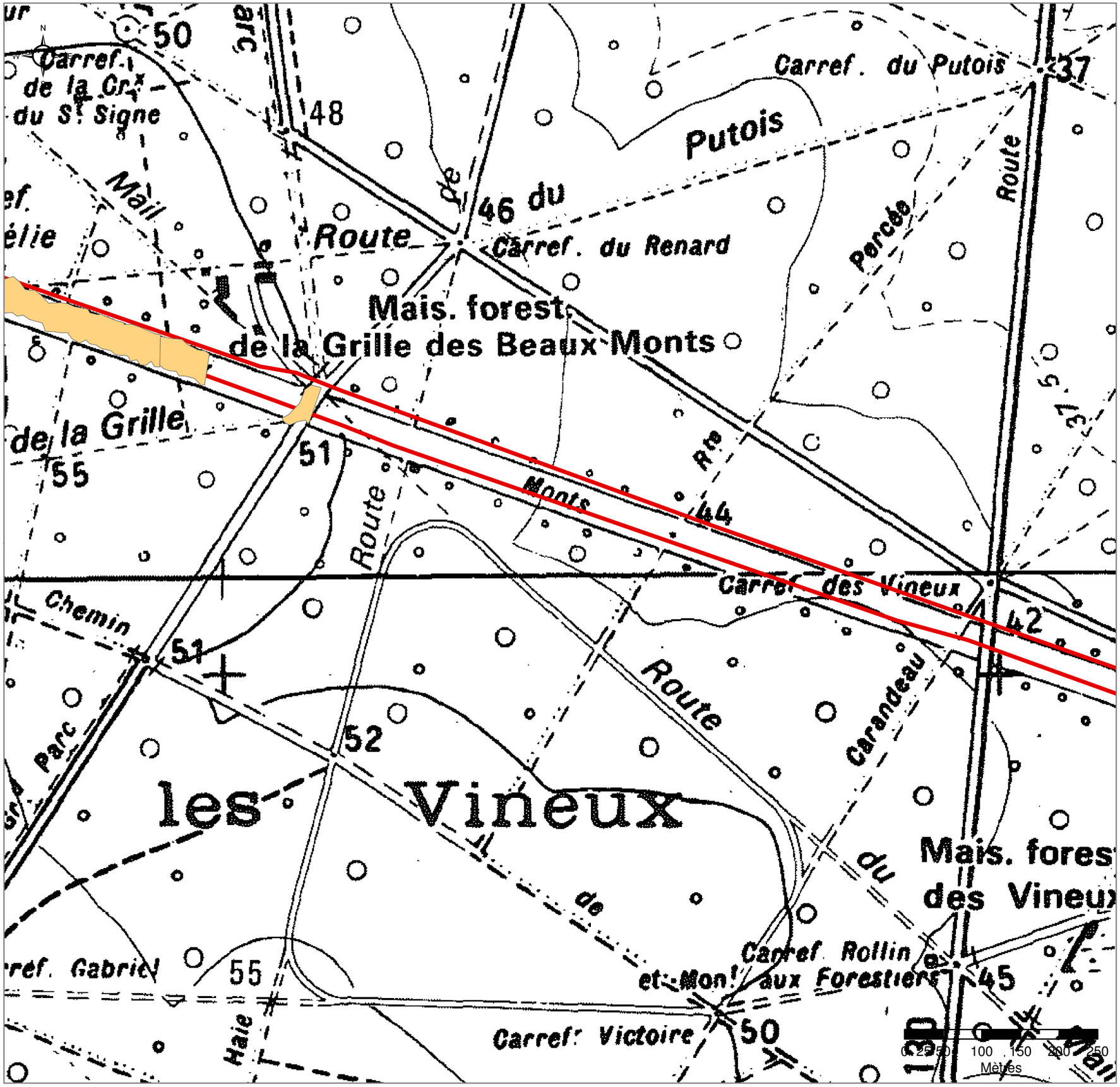

Document d'objectifs
Natura 2000

Site d'Importance Communautaire

" Massif forestier de Compiègne "

FR 2200382

Répartition de la Pelouses sèches semi-naturelles et faciès d'embuissonnement sur calcaires (Festuco Brometalia)

Code Natura 2000: 6210

Légende

Groupement à Phleum phleioides et Veronica spicata

Périmètre du S.I.C.

1:5 000

Office National des Forêts

Date de mise à jour: janvier 2010

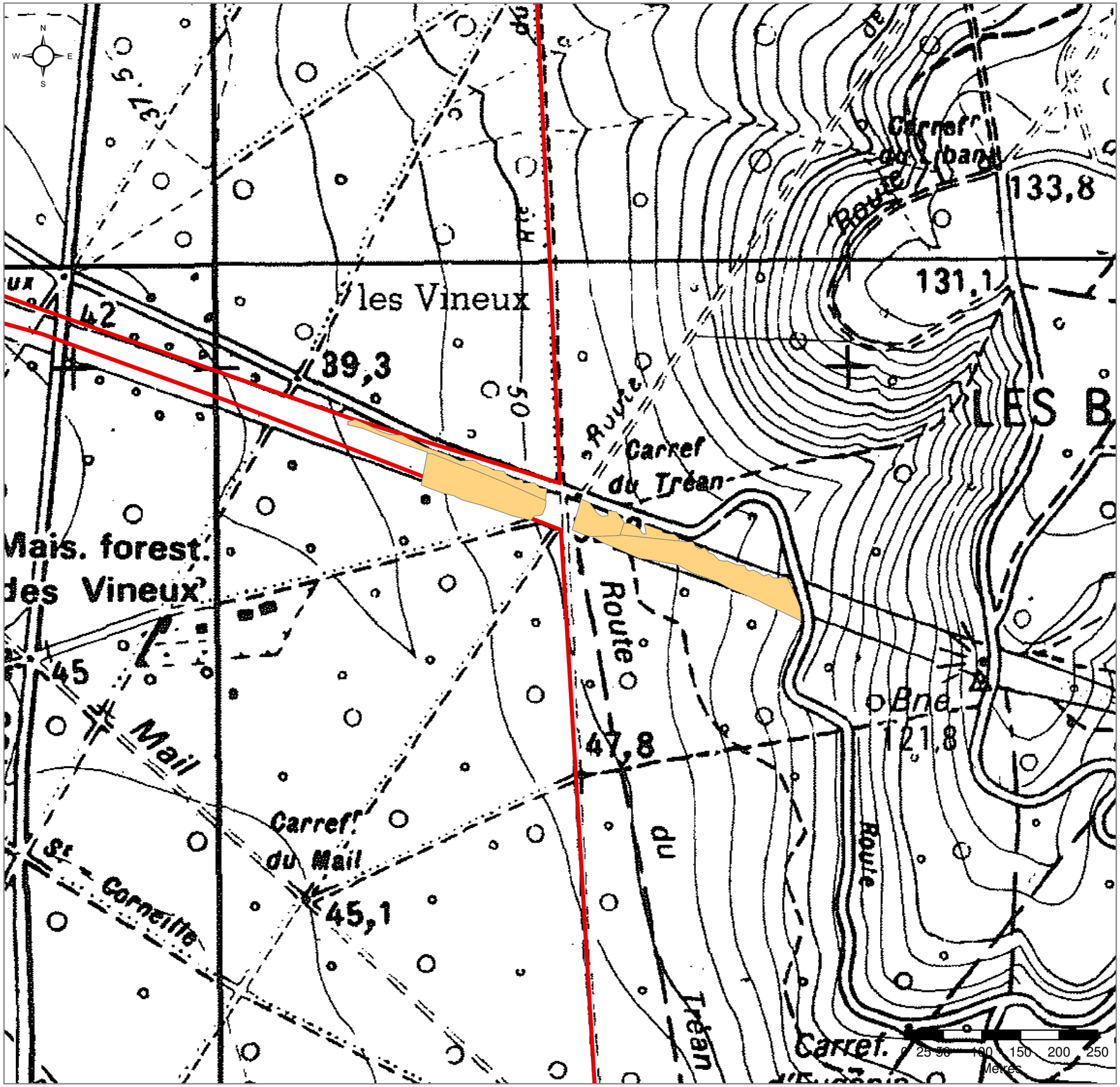

Document d'objectifs
Natura 2000

Site d'Importance Communautaire

" Massif forestier de Compiègne "

FR 2200382

Répartition de la Pelouses sèches semi-naturelles et faciès d'embuissonnement sur calcaires (Festuco Brometalia)

Code Natura 2000: 6210

Légende

Groupement à Phleum phleioides et Veronica spicata

Périmètre du S.I.C.

1:5 000

Office National des Forêts

Date de mise à jour:
janvier 2010

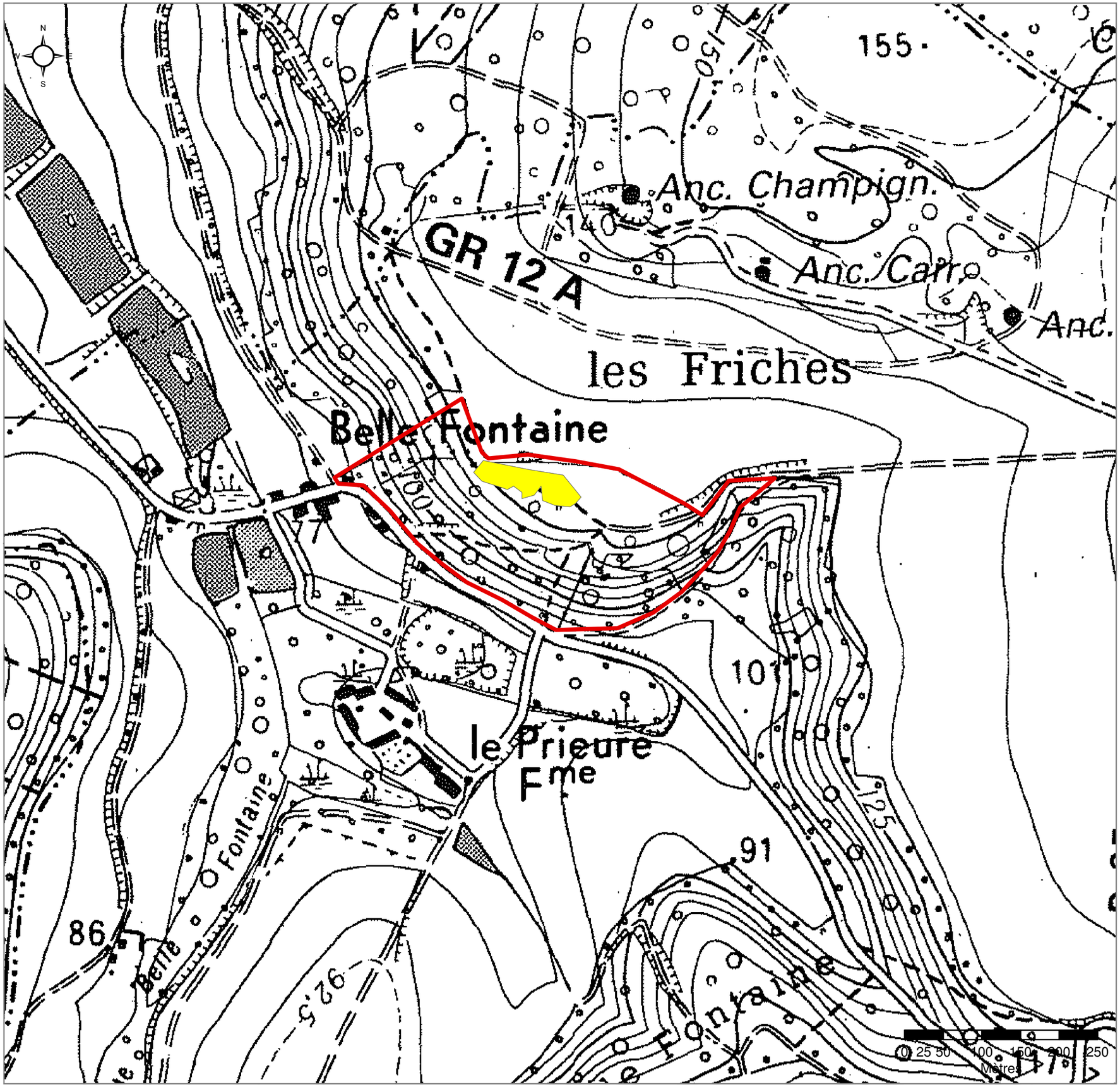

Document d'objectifs
Natura 2000

Site d'Importance Communautaire

" Massif forestier de Compiègne "

FR 2200382

Répartition de la Pelouse sèches semi-naturelle et faciès d'embuissonnement sur calcaires (Festuco Brometalia)

Code Natura 2000: 6210

Légende

- Avenulo pratensis-Festucetum lemanii (Boullet 1980) Boullet & Géhu 1984
- Périmètre du S.I.C.

Office National des Forêts

Date de mise à jour:
janvier 2010

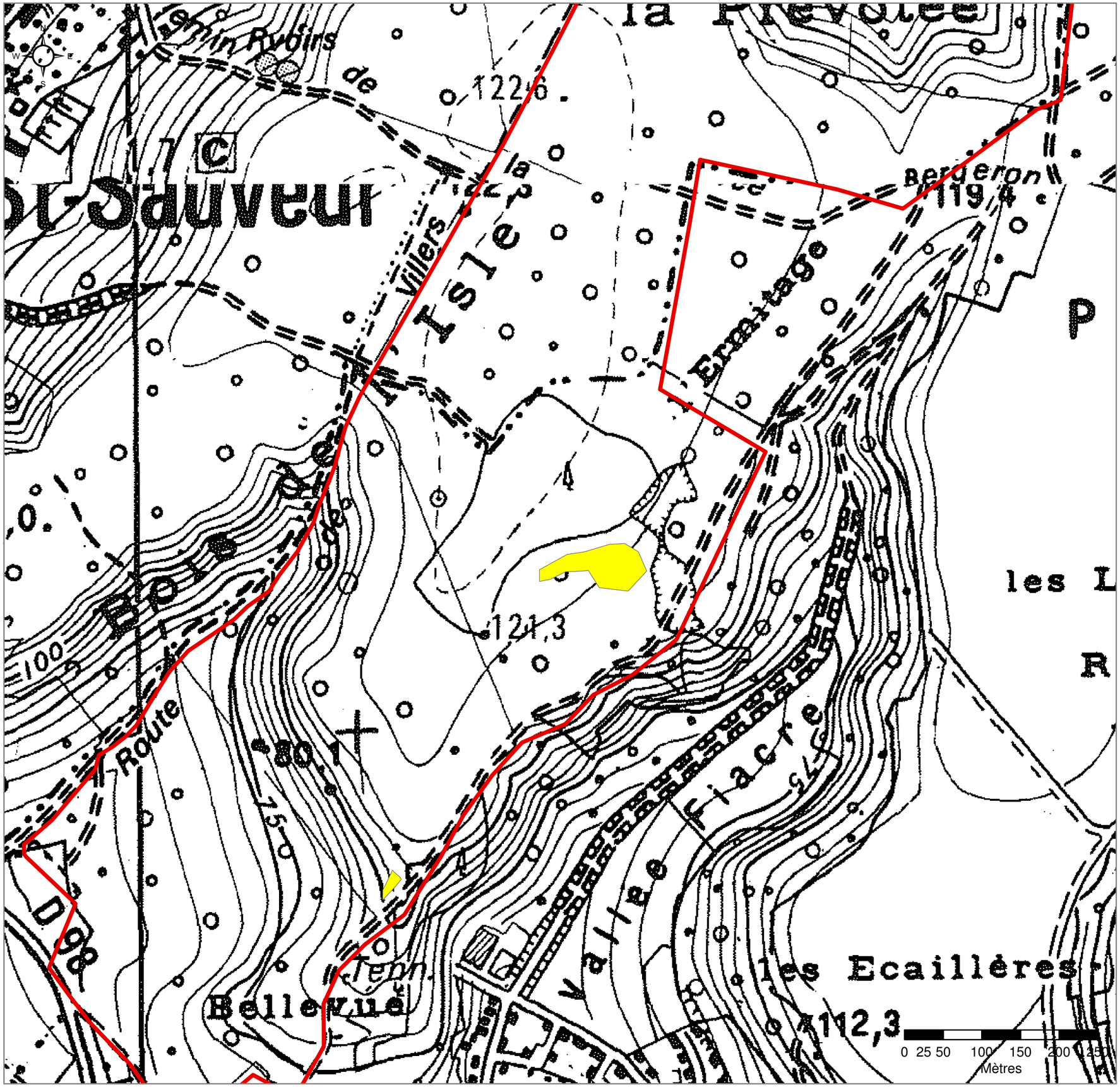

Document d'objectifs
Natura 2000

Site d'Importance Communautaire

" Massif forestier de Compiègne "

FR 2200382

Répartition de la Pelouse sèches semi-naturelle et faciès d'embuissonnement sur calcaires (Festuco Brometalia)

Code Natura 2000: 6210

Légende

- Avenulo pratensis-Festucetum lemanii (Boullet 1980) Boullet & Géhu 1984
- Périmètre du S.I.C.

1:5 000

Office National des Forêts

Date de mise à jour:
janvier 2010

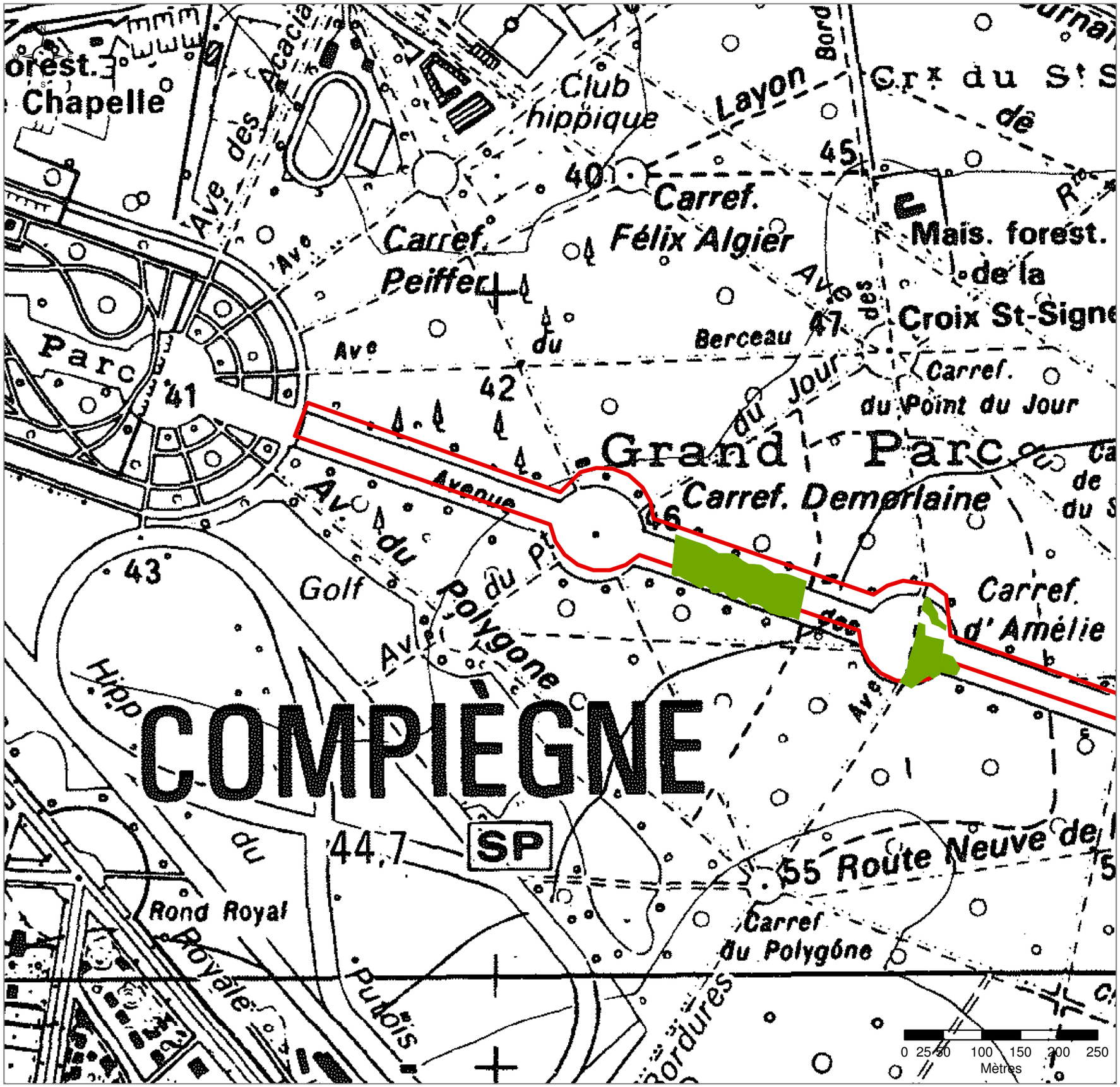

Document d'objectifs
Natura 2000

Site d'Importance Communautaire

" Massif forestier de Compiègne "

FR 2200382

Répartition des Formations herbeuses à Nardus riches en espèces, sur substrats siliceux des zones montagnardes

Code Natura 2000: 6230-3

Légende

Formations herbeuses à Nardus riches en espèces, sur substrats siliceux des zones montagnardes

Périmètre du S.I.C.

1:5 000

Office National des Forêts

Date de mise à jour: janvier 2010

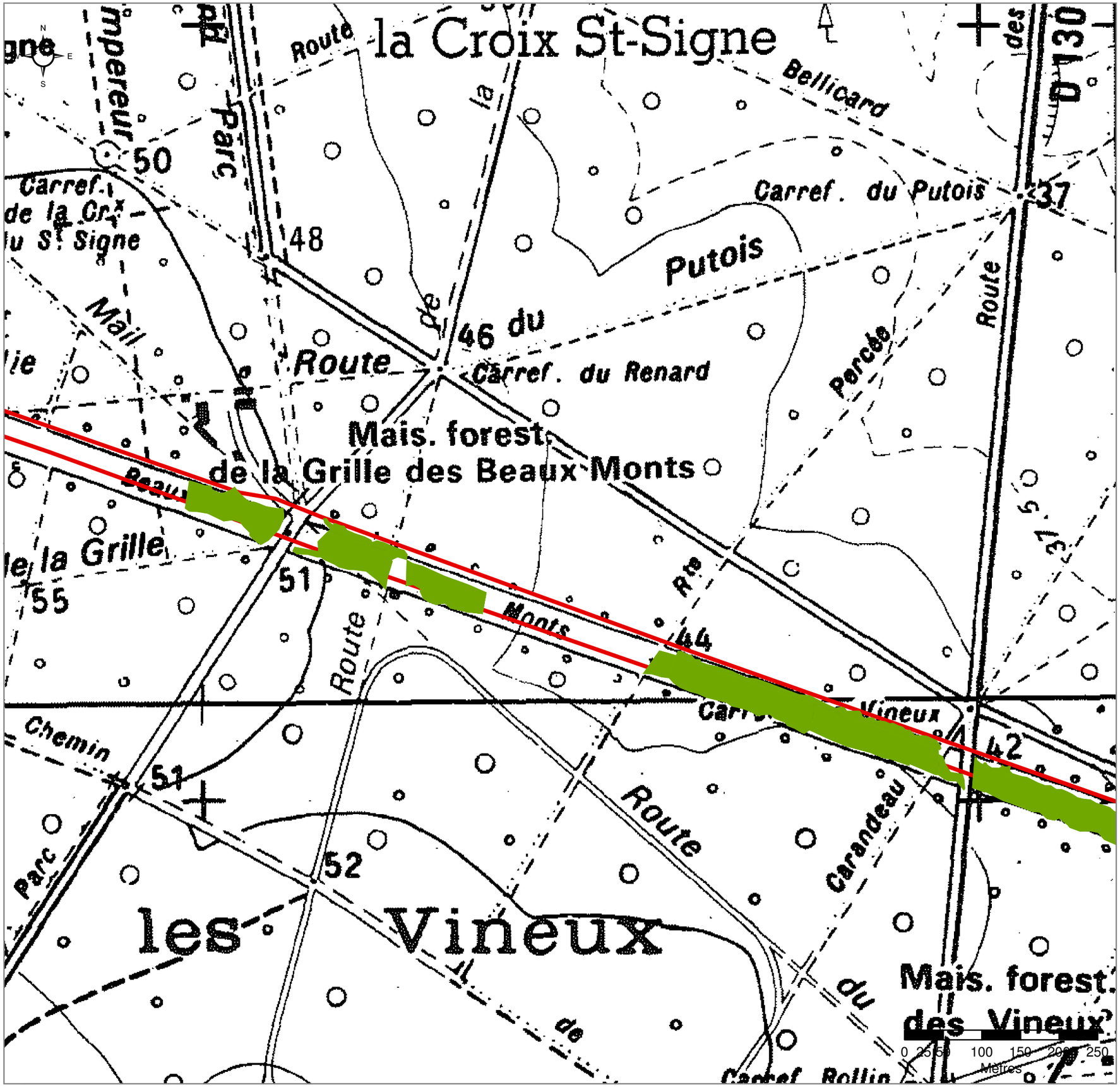

Document d'objectifs
Natura 2000

Site d'Importance Communautaire

" Massif forestier de Compiègne "

FR 2200382

Répartition des
Formations herbeuses à Nardus
riches en espèces, sur substrats
siliceux des zones montagnardes

Code Natura 2000: 6230-3

Légende

Formations herbeuses à Nardus riches en espèces, sur substrats siliceux des zones montagnardes

Périmètre du S.I.C.

1:5 000

Office National des Forêts

Date de mise à jour:
janvier 2010

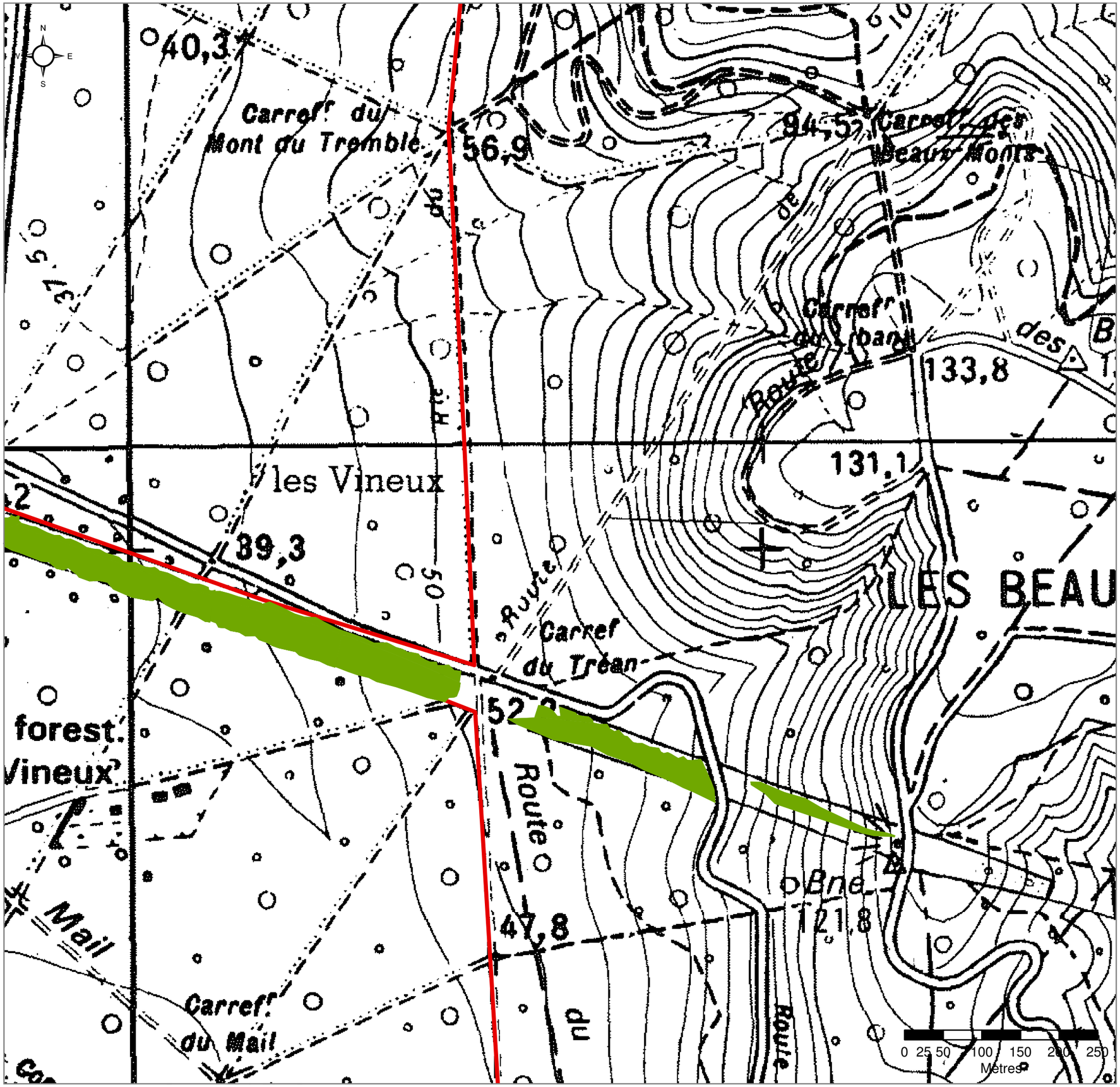

Document d'objectifs
Natura 2000

Site d'Importance Communautaire

" Massif forestier de Compiègne "

FR 2200382

Répartition des Formations herbeuses à Nardus riches en espèces, sur substrats siliceux des zones montagnardes

Code Natura 2000: 6230-3

Légende

Formations herbeuses à Nardus riches en espèces, sur substrats siliceux des zones montagnardes

Périmètre du S.I.C.

1:5 000

Office National des Forêts

Date de mise à jour: janvier 2010

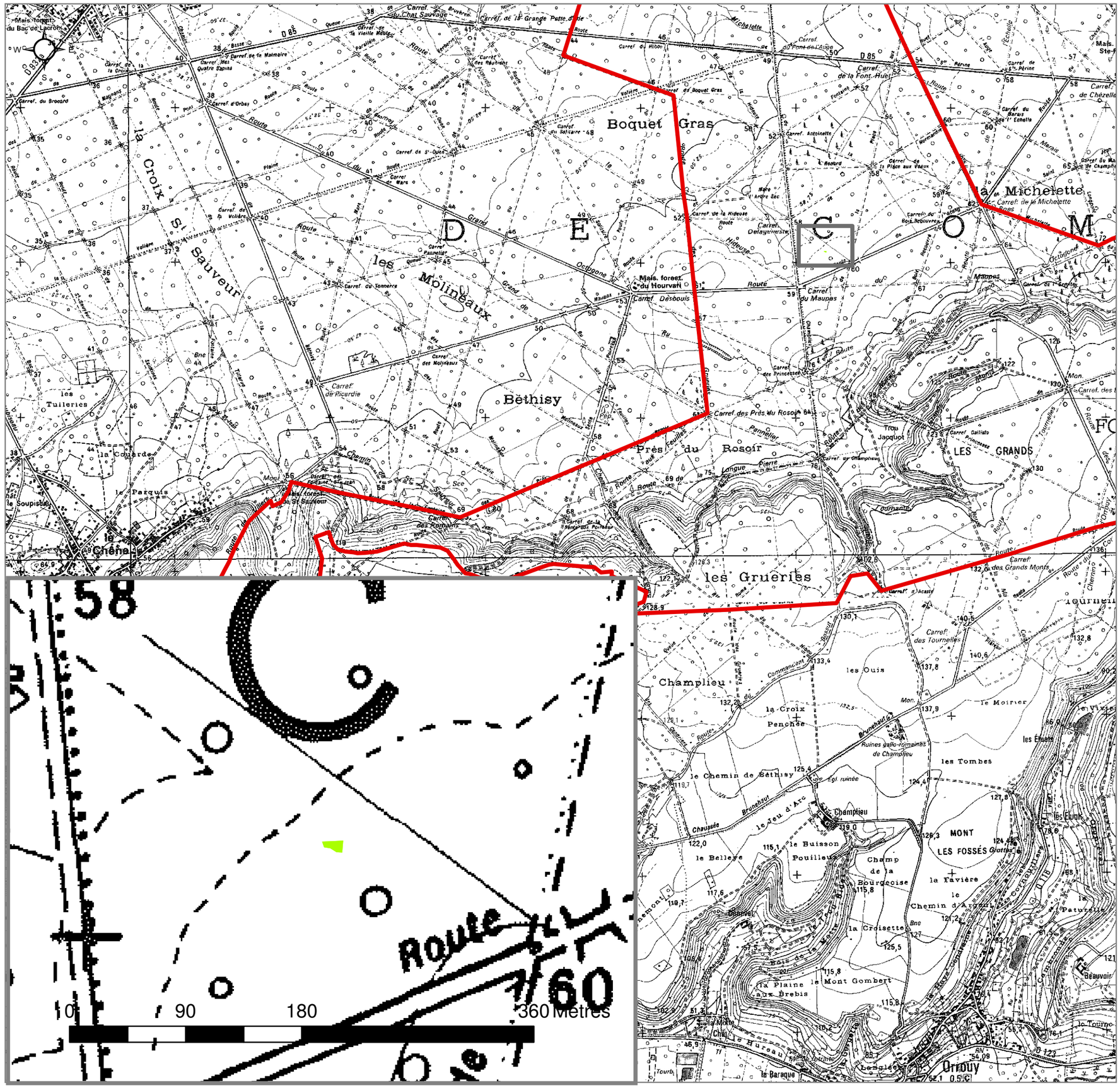

Document d'objectifs
Natura 2000

Site d'Importance Communautaire

" Massif forestier de Compiègne "

FR 2200382

Répartition de la Moliniaie acidiphile sub-atlantique à pré-continentale

Code Natura 2000: 6410 - 13

Légende

Prairies à Molinia sur sols calcaires, tourbeux ou argilo-limoneux (Molinion caeruleae)

Périmètre du S.I.C.

1:3 000

Office National des Forêts

Date de mise à jour: janvier 2010

Document d'objectifs
Natura 2000

Site d'Importance Communautaire

" Massif forestier de Compiègne "

FR 2200382

Répartition des Mégaphorbiaies hygrophiles d'ourlets planitiaires et des étages montagnard à alpin

Code Natura 2000: 6430

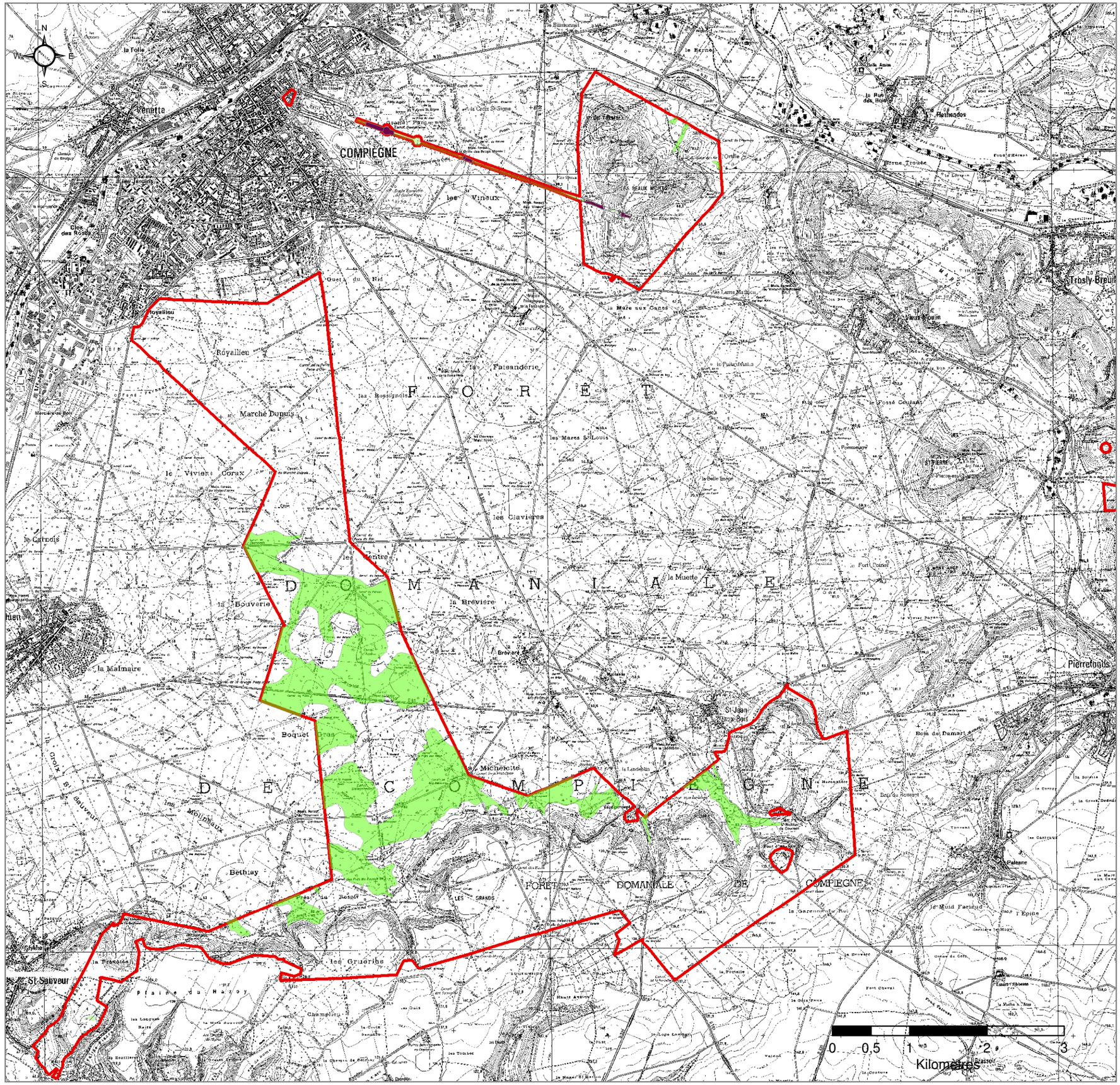

Légende

- Mégaphorbiaies hygrophiles d'ourlets planitiaires et des étages montagnard à alpin
- Zone d'expression potentielle
- Périmètre du S.I.C.

1:50 000

Office National des Forêts

Date de mise à jour: janvier 2010

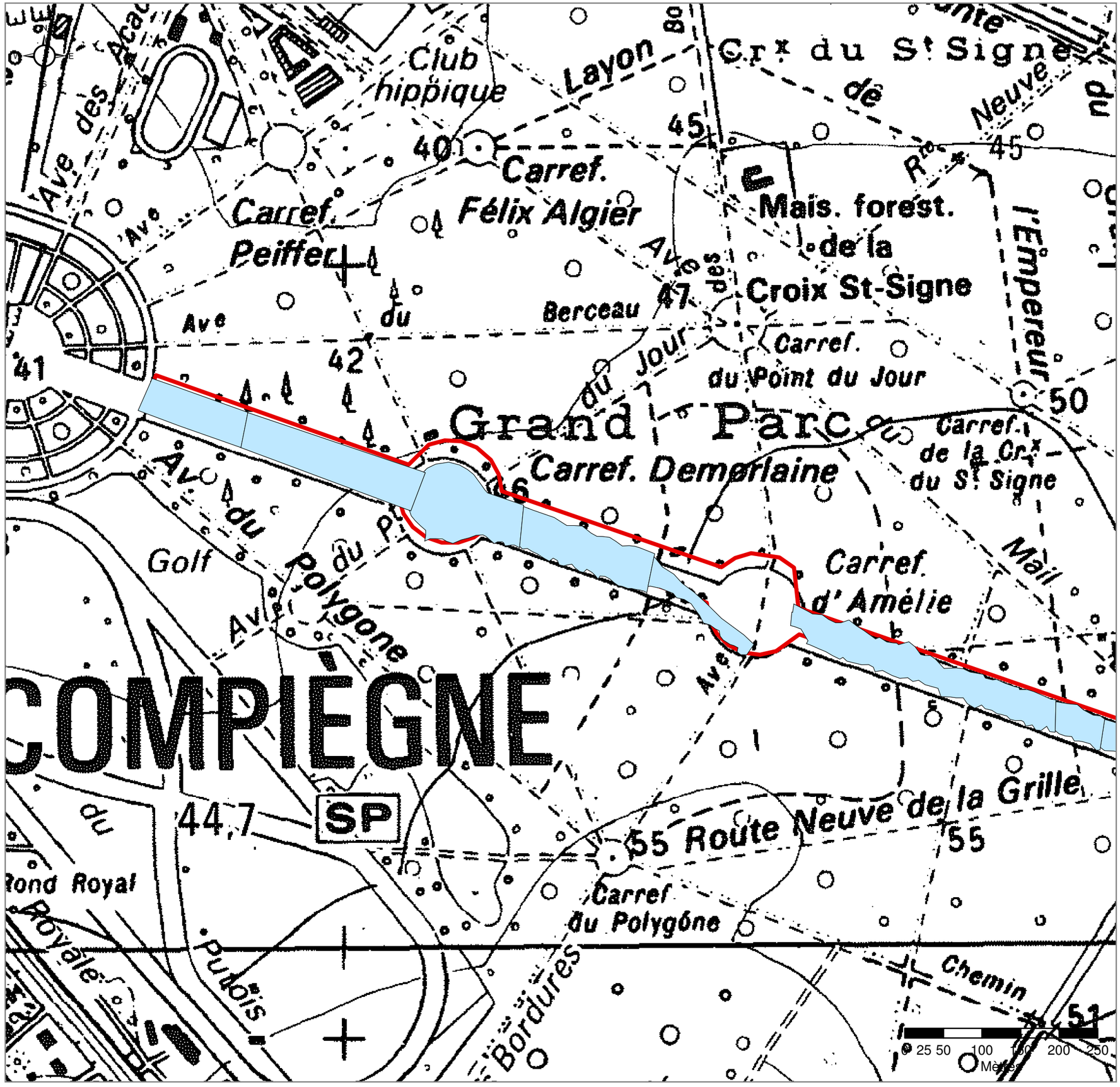

Document d'objectifs
Natura 2000

Site d'Importance Communautaire

" Massif forestier de Compiègne "

FR 2200382

Répartition des Prairies maigres de fauche de basse altitude (Alopecurus pratensis, Sanguisorba officinalis)

Code Natura 2000: 6510-6

Légende

Prairies maigres de fauche de basse altitude

Périmètre du S.I.C.

1:5 000

Office National des Forêts

Date de mise à jour: janvier 2010

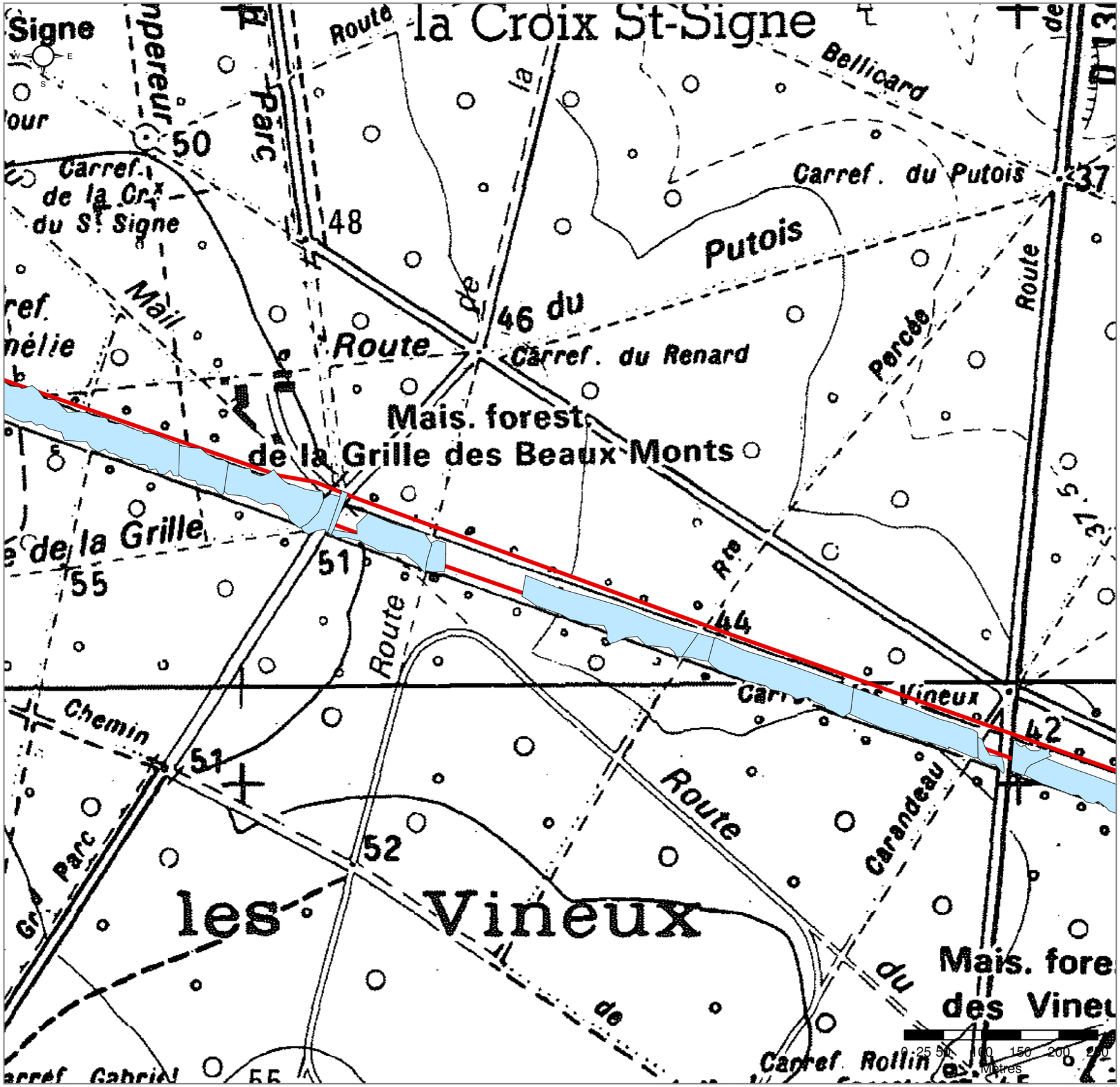

Document d'objectifs
Natura 2000

Site d'Importance Communautaire

" Massif forestier de Compiègne "

FR 2200382

Répartition des Prairies maigres de fauche de basse altitude (Alopecurus pratensis, Sanguisorba officinalis)

Code Natura 2000: 6510-6

Légende

- Prairies maigres de fauche de basse altitude
- Périmètre du S.I.C.

1:5 000

Office National des Forêts

Date de mise à jour: janvier 2010

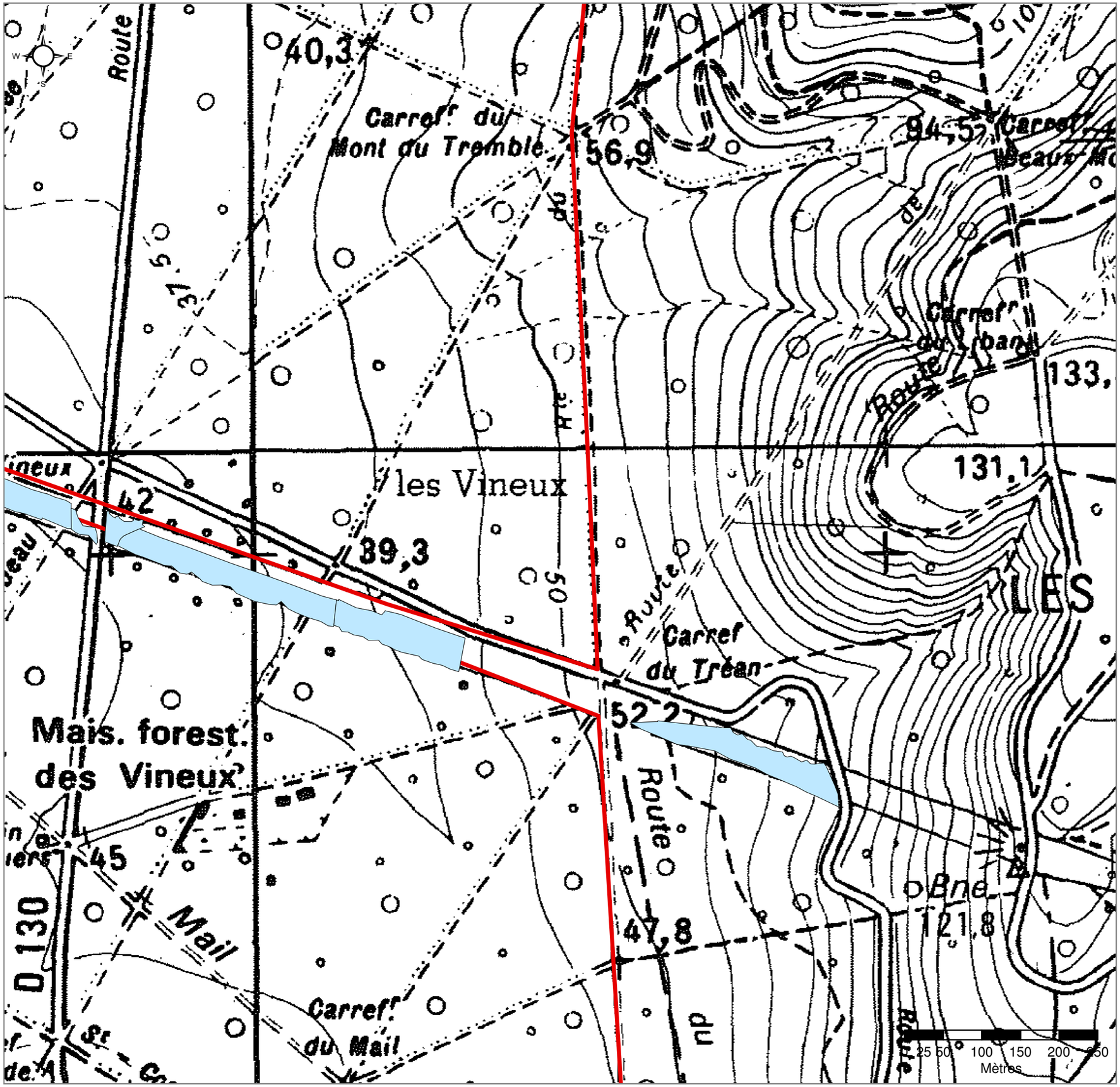

Document d'objectifs
Natura 2000

Site d'Importance Communautaire

" Massif forestier de Compiègne "

FR 2200382

Répartition des Prairies maigres de fauche de basse altitude (Alopecurus pratensis, Sanguisorba officinalis)

Code Natura 2000: 6510-6

Légende

Prairies maigres de fauche de basse altitude

Périmètre du S.I.C.

1:5 000

Office National des Forêts

Date de mise à jour: janvier 2010

Cartographies relatives à la ZPS

Cartographies des habitats d'espèces d'oiseaux d'intérêt communautaire

Document d'Objectifs Natura 2000

Périmètre de la Zone de Protection Spéciale: "Forêts picardes : Compiègne, Laigue, Ourscamps"

Perimetre de la Z.P.S.

Maillage cartographique

Office National des Forêts

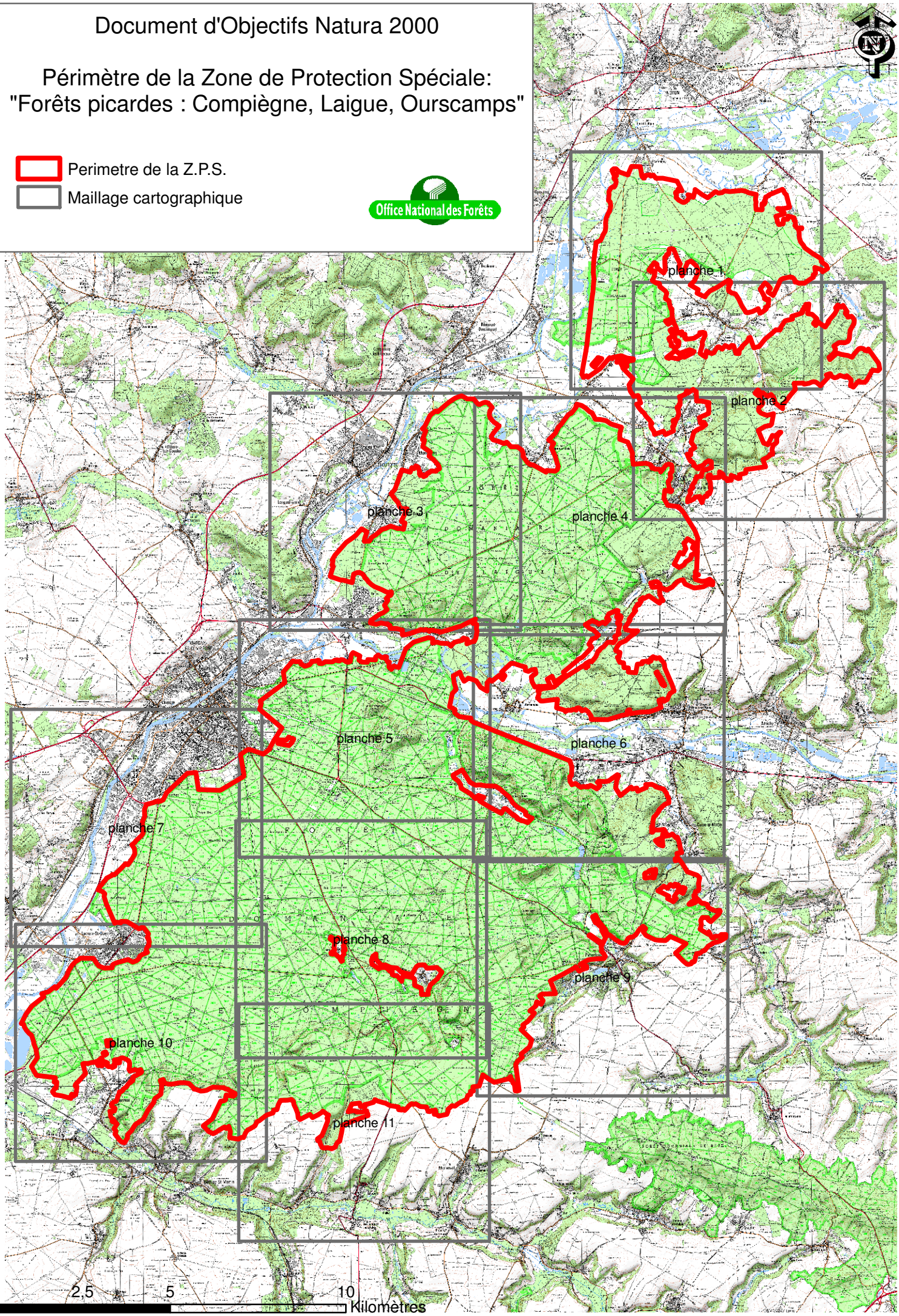

Document d'Objectifs Natura 2000
Z.P.S. Massif forestier de Compiègne, Laigue, Ourscamp
Synthèse des observations de Bondrée apivore

Office National des Forêts - Picardie Nature 2010

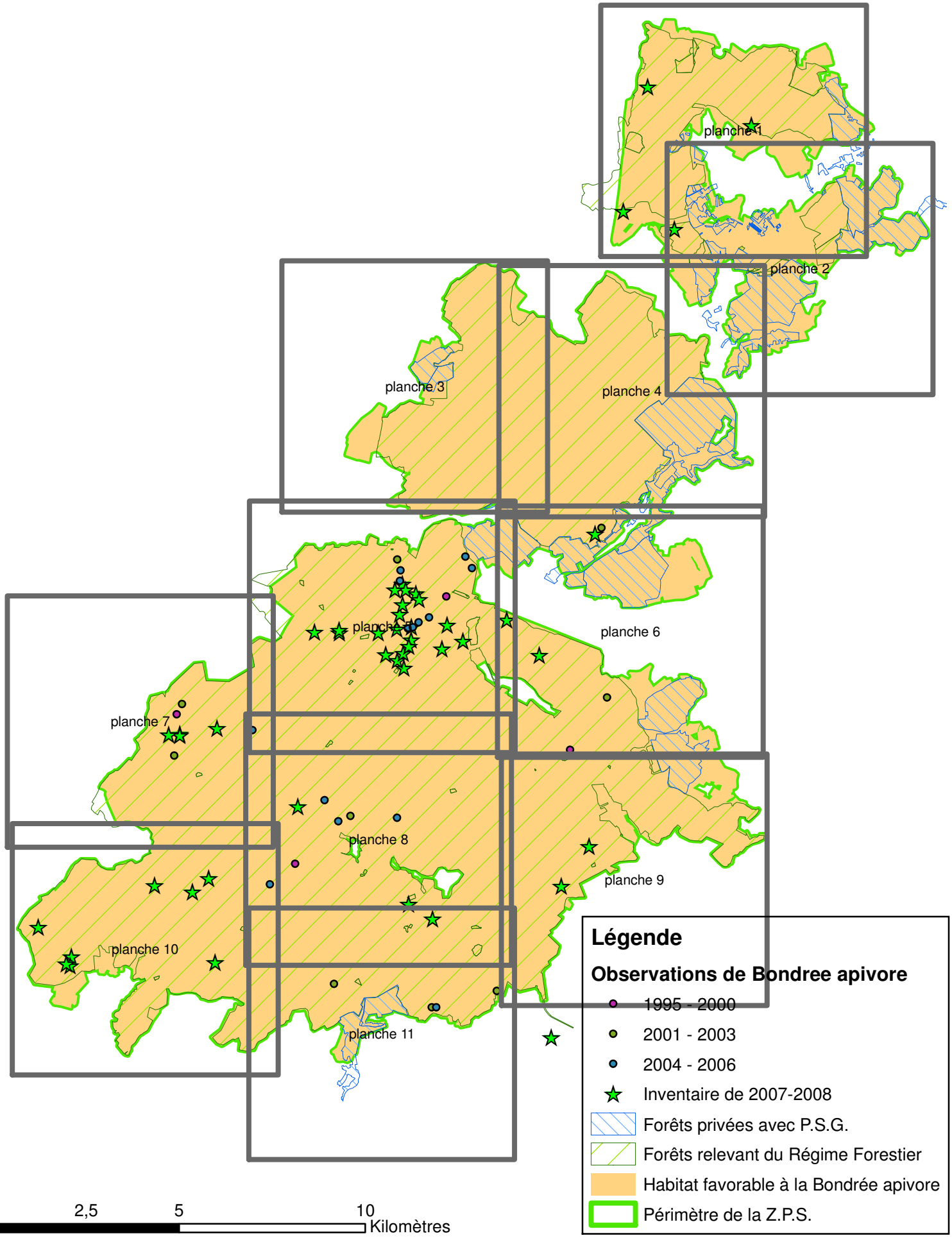

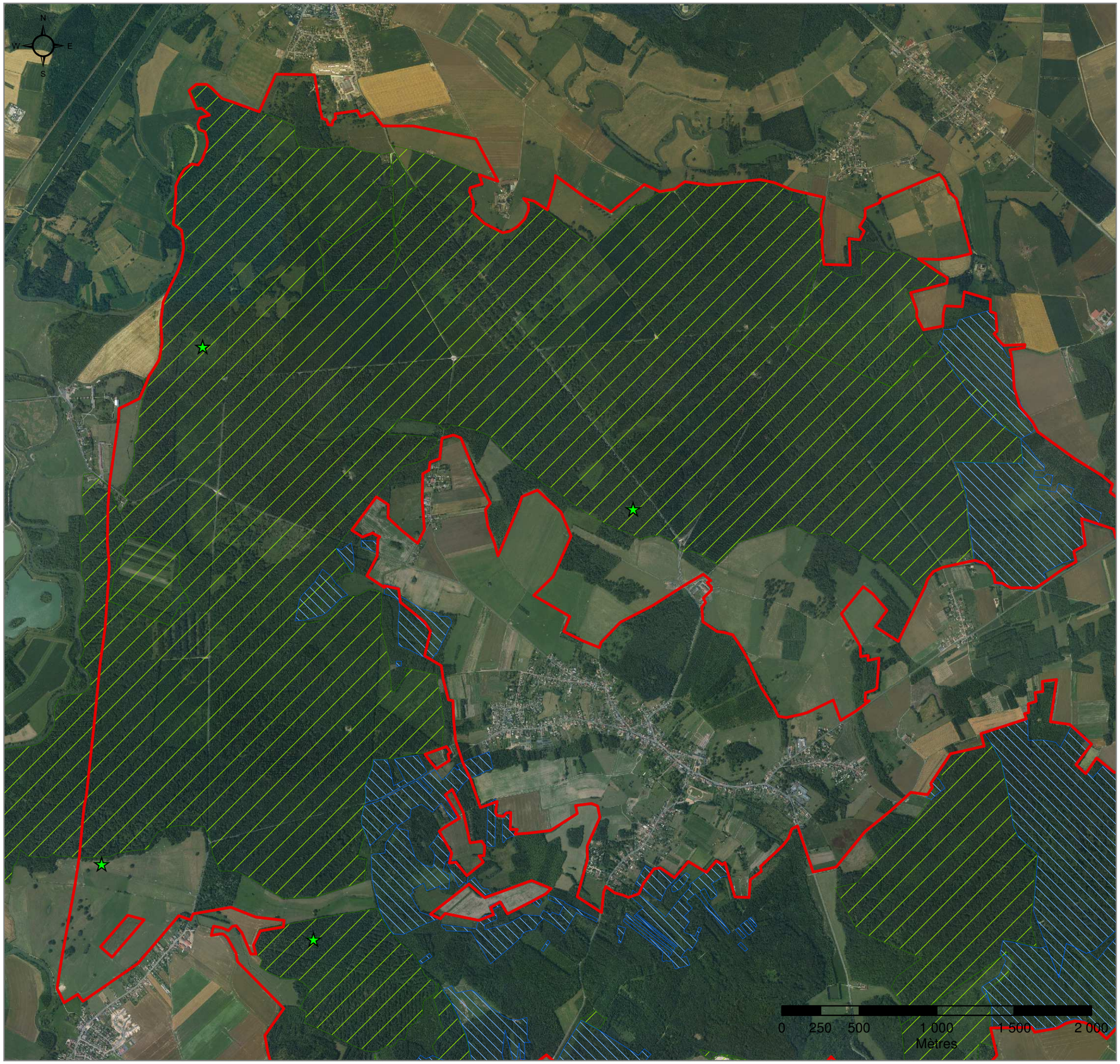

Document d'objectifs
Natura 2000

Zone de Protection Spéciale

" Massif forestier de Compiègne, Laigue, Ourscamps "

FR2212001

Synthèse des observations de Bondree apivore

Planche 1 sur 11

Légende

Observations de Bondrée apivore

- 1995 - 2000
- 2001 - 2003
- 2004 - 2006
- Inventaire de 2007-2008
- Périmètre de la Z.P.S.
- Forêts privées avec P.S.G.
- Forêts relevant du Régime Forestier

1:25 000

Office National des Forêts

Date de mise à jour:
janvier 2010

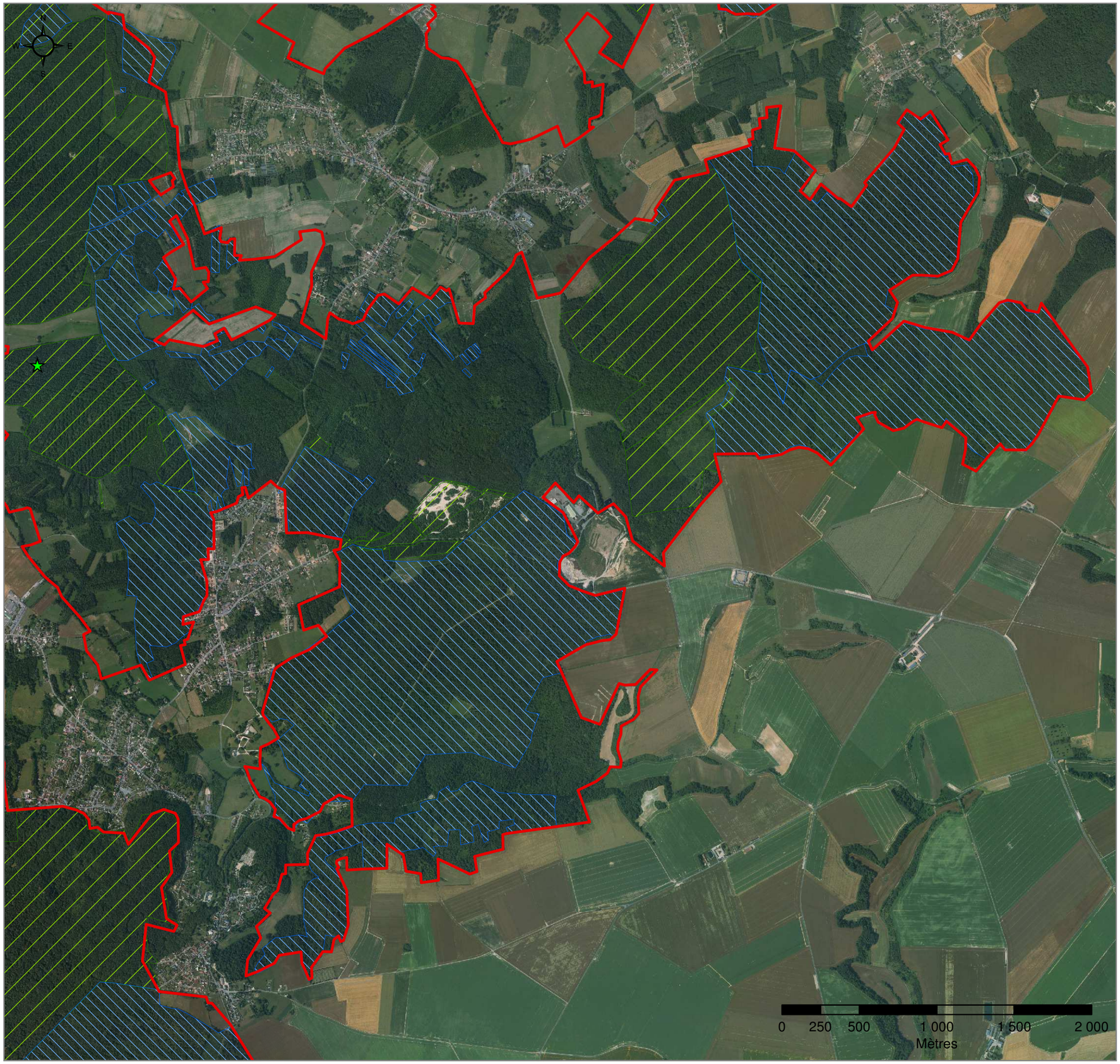

Document d'objectifs
Natura 2000

Zone de Protection Spéciale

" Massif forestier de Compiègne, Laigue, Ourscamps "

FR2212001

Synthèse des observations de Bondree apivore

Planche 2 sur 11

Légende

Observations de Bondrée apivore

- 1995 - 2000
- 2001 - 2003
- 2004 - 2006
- Inventaire de 2007-2008
- Périmètre de la Z.P.S.
- Forêts privées avec P.S.G.
- Forêts relevant du Régime Forestier

1:25 000

Office National des Forêts

Date de mise à jour:
janvier 2010

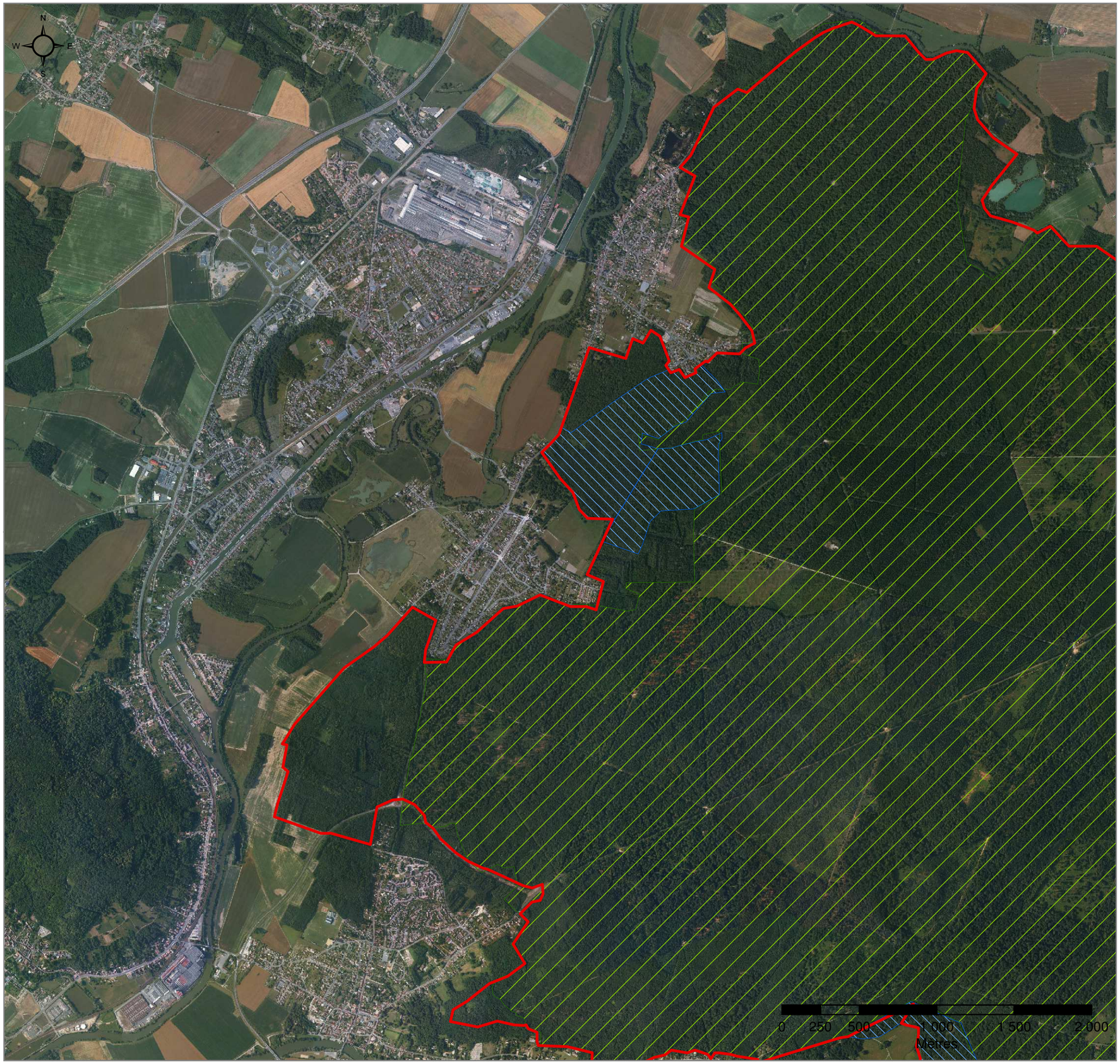

Document d'objectifs
Natura 2000

Zone de Protection Spéciale

" Massif forestier de Compiègne, Laigue, Ourscamps "

FR2212001

Synthèse des observations de Bondree apivore

Planche 3 sur 11

Légende

Périmètre de la Z.P.S.

Observations de Bondrée apivore

- 1995 - 2000
- 2001 - 2003
- 2004 - 2006
- Inventaire de 2007-2008

Forêts privées avec P.S.G.

Forêts relevant du Régime Forestier

1:25 000

Office National des Forêts

Date de mise à jour:
janvier 2010

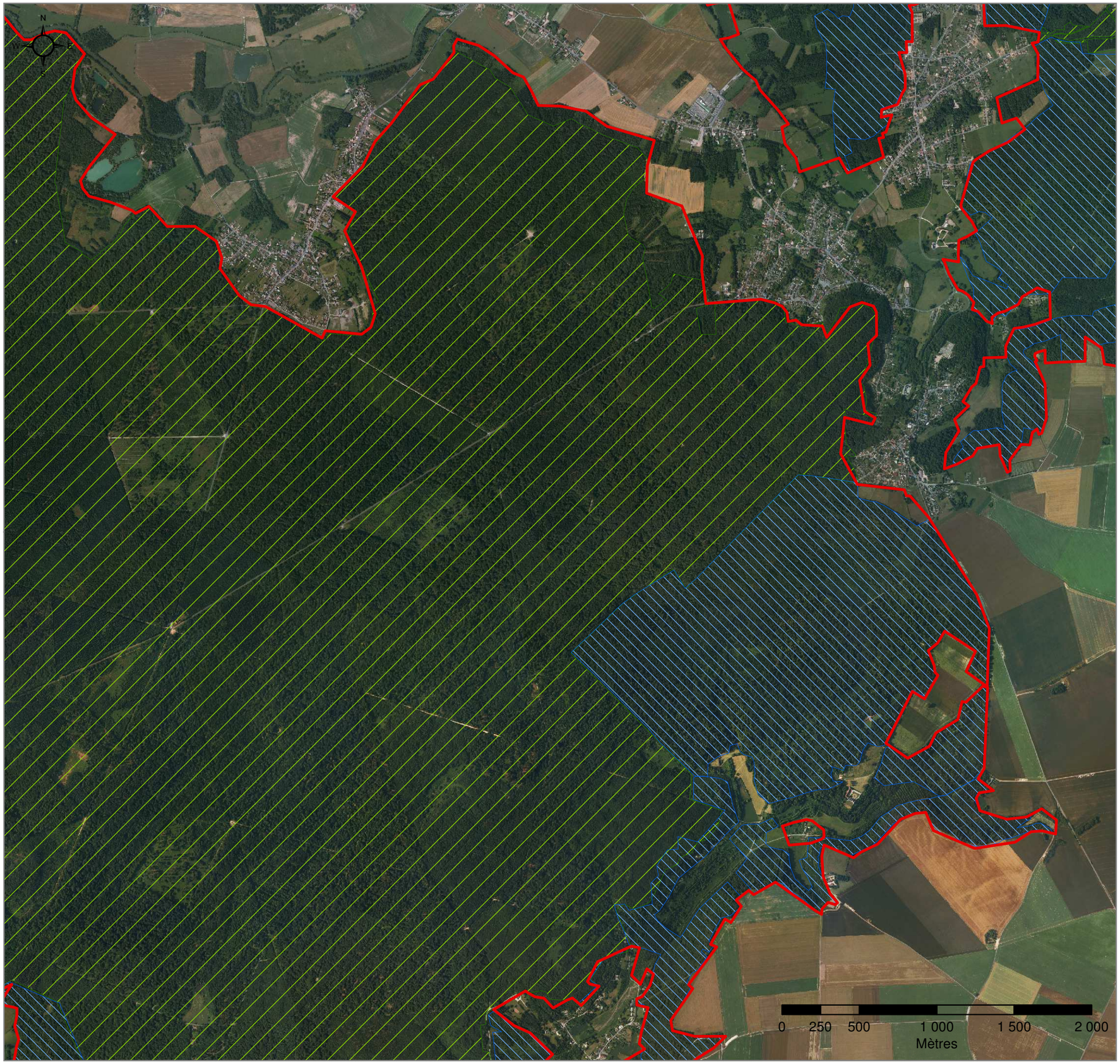

Document d'objectifs
Natura 2000

Zone de Protection Spéciale

" Massif forestier de Compiègne, Laigue, Ourscamps "

FR2212001

Synthèse des observations de Bondree apivore

Planche 4 sur 11

Légende

Observations de Bondrée apivore

- 1995 - 2000
- 2001 - 2003
- 2004 - 2006
- Inventaire de 2007-2008
- Périmètre de la Z.P.S.
- Forêts privées avec P.S.G.
- Forêts relevant du Régime Forestier

1:25 000

Office National des Forêts

Date de mise à jour:
janvier 2010

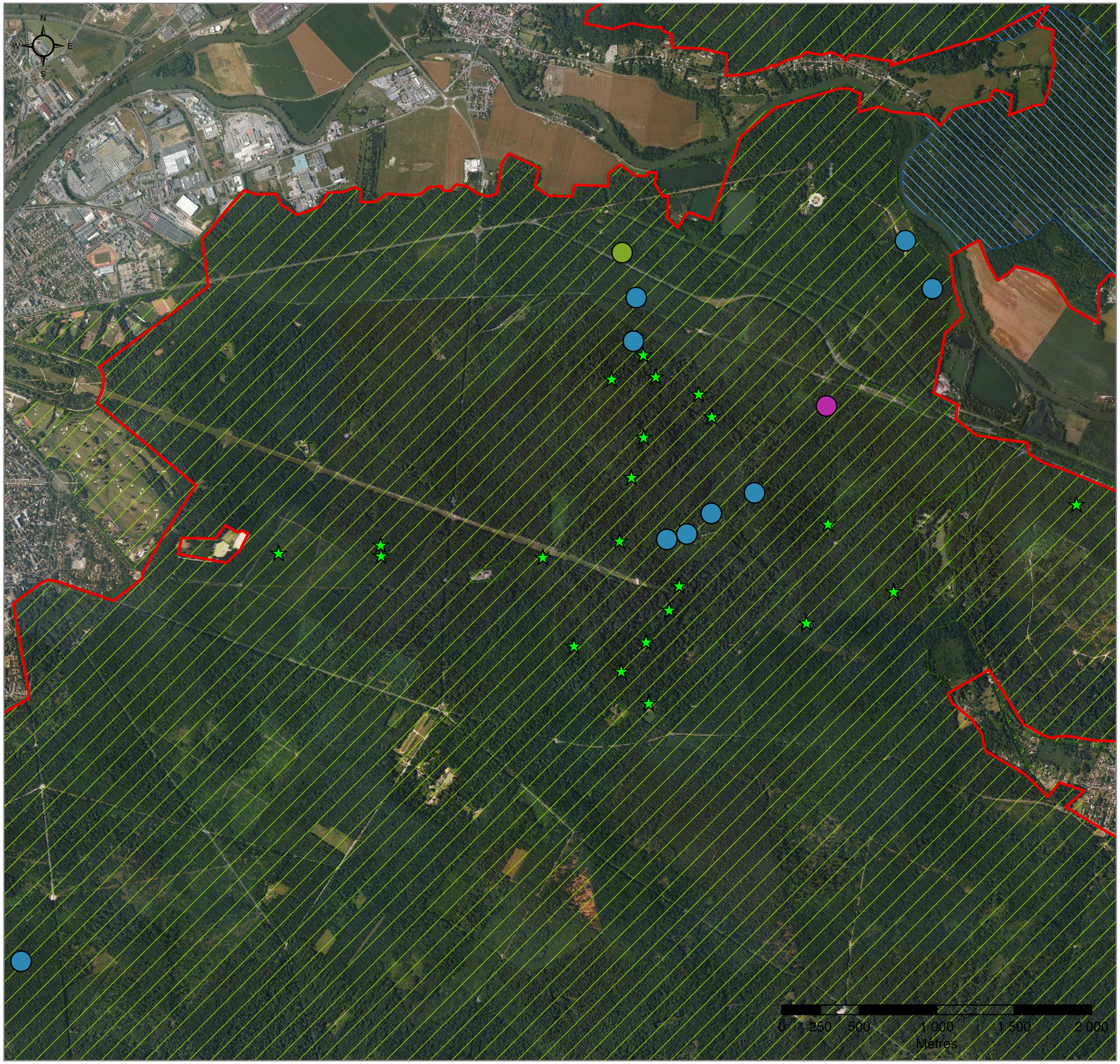

Document d'objectifs
Natura 2000

Zone de Protection Spéciale

" Massif forestier de Compiègne, Laigue, Ourscamps "

FR2212001

Synthèse des observations de Bondree apivore

Planche 5 sur 11

Légende

Observations de Bondrée apivore

- 1995 - 2000
- 2001 - 2003
- 2004 - 2006
- Inventaire de 2007-2008
- Périmètre de la Z.P.S.
- Forêts privées avec P.S.G.
- Forêts relevant du Régime Forestier

1:25 000

Office National des Forêts

Date de mise à jour:
janvier 2010

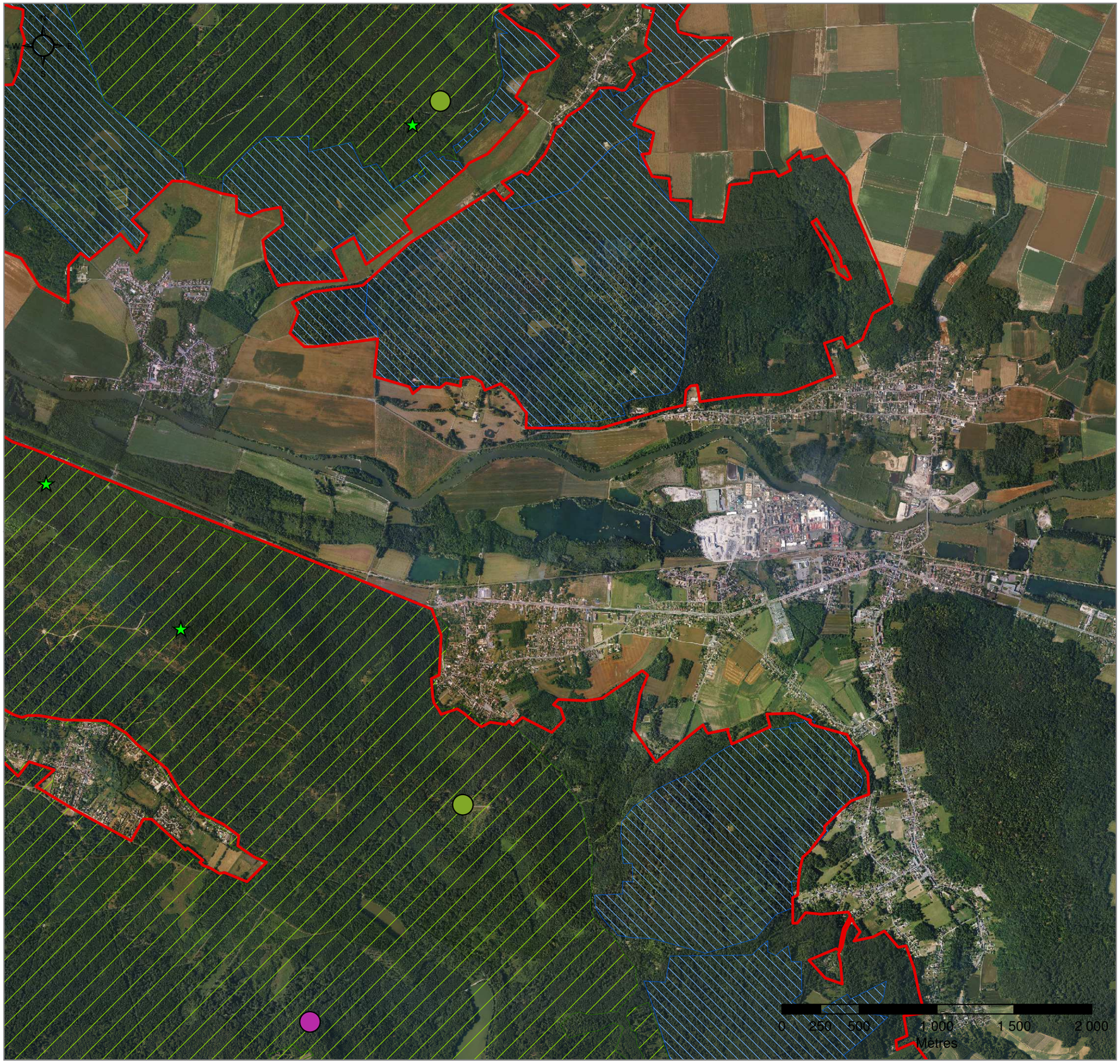

Document d'objectifs
Natura 2000

Zone de Protection Spéciale

" Massif forestier de Compiègne, Laigue, Ourscamps "

FR2212001

Synthèse des observations de Bondree apivore

Planche 6 sur 11

Légende

Observations de Bondrée apivore

- 1995 - 2000
- 2001 - 2003
- 2004 - 2006
- Inventaire de 2007-2008
- Périmètre de la Z.P.S.
- Forêts privées avec P.S.G.
- Forêts relevant du Régime Forestier

1:25 000

Office National des Forêts

Date de mise à jour:
janvier 2010

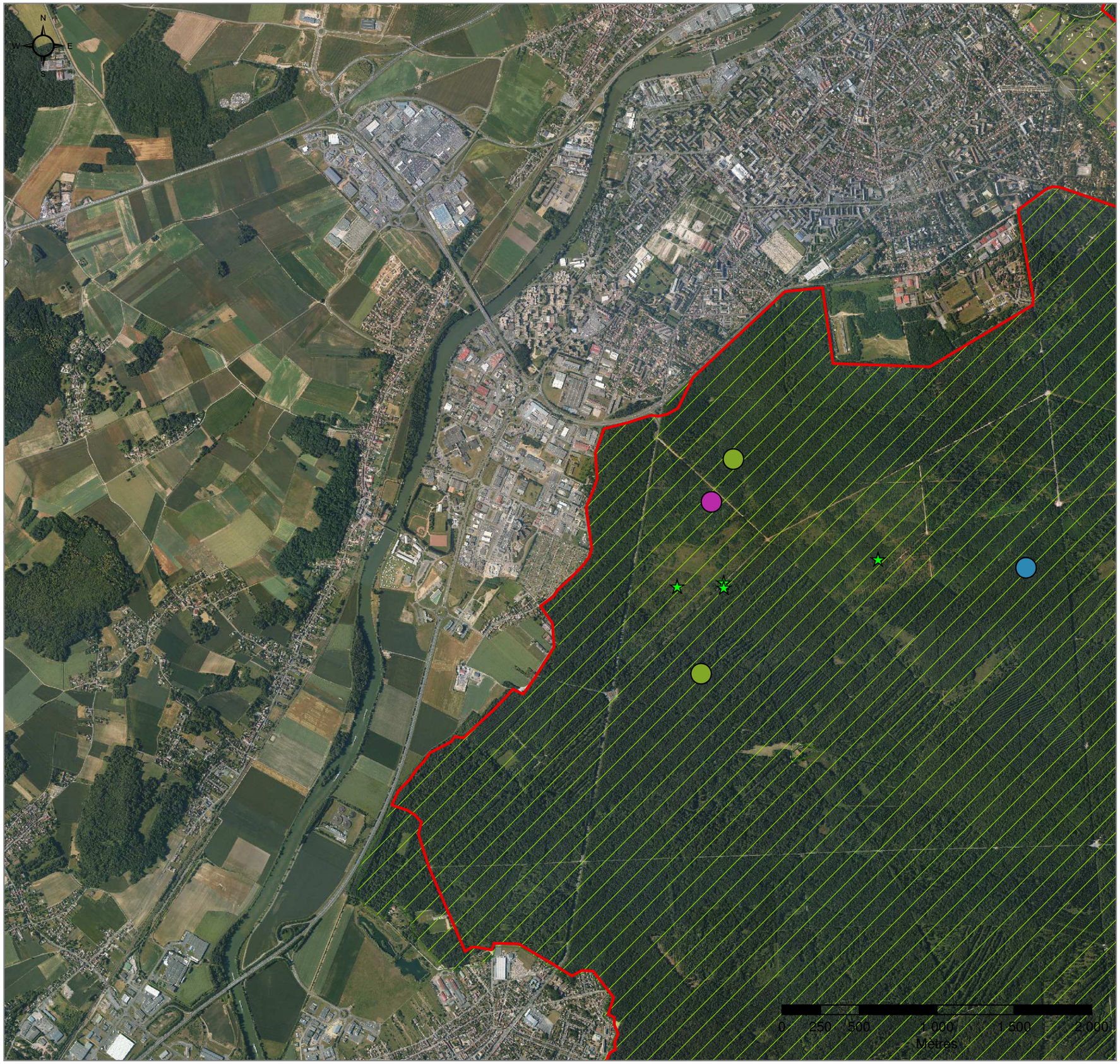

Document d'objectifs
Natura 2000

Zone de Protection Spéciale

" Massif forestier de Compiègne, Laigue, Ourscamps "

FR2212001

Synthèse des observations de Bondree apivore

Planche 7 sur 11

Légende

Observations de Bondrée apivore

- 1995 - 2000
- 2001 - 2003
- 2004 - 2006
- Inventaire de 2007-2008
- Périmètre de la Z.P.S.
- Forêts privées avec P.S.G.
- Forêts relevant du Régime Forestier

1:25 000

Office National des Forêts

Date de mise à jour:
janvier 2010

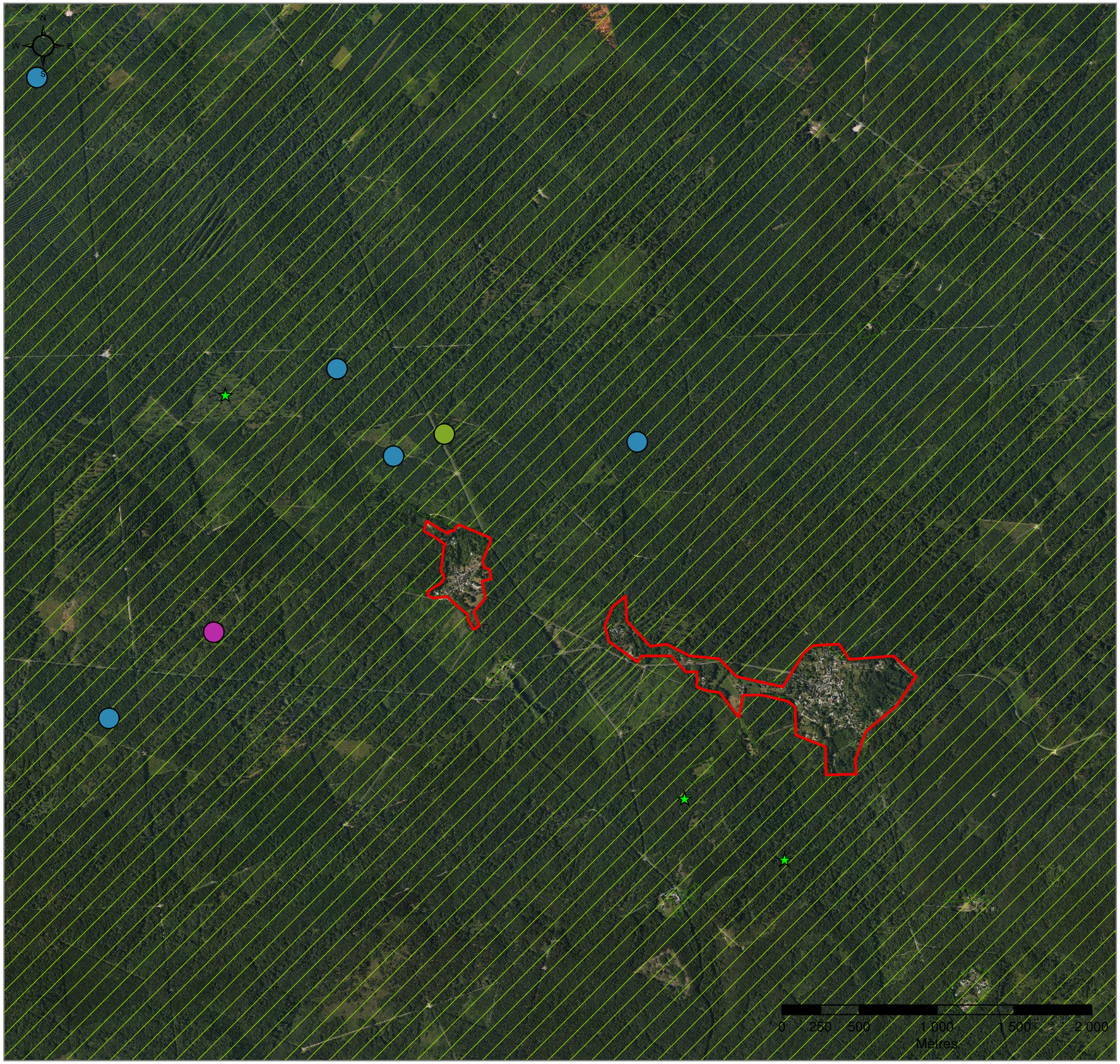

Document d'objectifs
Natura 2000

Zone de Protection Spéciale

" Massif forestier de Compiègne, Laigue, Ourscamps "

FR2212001

Synthèse des observations de Bondree apivore

Planche 8 sur 11

Légende

Observations de Bondrée apivore

- 1995 - 2000
- 2001 - 2003
- 2004 - 2006
- Inventaire de 2007-2008
- Périmètre de la Z.P.S.
- Forêts privées avec P.S.G.
- Forêts relevant du Régime Forestier

1:25 000

Office National des Forêts

Date de mise à jour:
janvier 2010

Document d'objectifs
Natura 2000

Zone de Protection Spéciale

" Massif forestier de Compiègne, Laigue, Ourscamps "

FR2212001

Synthèse des observations de Bondree apivore

Planche 9 sur 11

Légende

Observations de Bondrée apivore

- 1995 - 2000
- 2001 - 2003
- 2004 - 2006
- Inventaire de 2007-2008
- Périmètre de la Z.P.S.
- Forêts privées avec P.S.G.
- Forêts relevant du Régime Forestier

1:25 000

Office National des Forêts

Date de mise à jour:
janvier 2010

Document d'objectifs
Natura 2000

Zone de Protection Spéciale

" Massif forestier de Compiègne, Laigue, Ourscamps "

FR2212001

Synthèse des observations de Bondree apivore

Planche 10 sur 11

Légende

Observations de Bondrée apivore

- 1995 - 2000
- 2001 - 2003
- 2004 - 2006
- Inventaire de 2007-2008
- Périmètre de la Z.P.S.
- Forêts privées avec P.S.G.
- Forêts relevant du Régime Forestier

1:25 000

Office National des Forêts

Date de mise à jour:
janvier 2010

Document d'objectifs
Natura 2000

Zone de Protection Spéciale

" Massif forestier de Compiègne, Laigue, Ourscamps "

FR2212001

Synthèse des observations de Bondree apivore

Planche 11 sur 11

Légende

Observations de Bondrée apivore

- 1995 - 2000
- 2001 - 2003
- 2004 - 2006
- Inventaire de 2007-2008
- Périmètre de la Z.P.S.
- Forêts privées avec P.S.G.
- Forêts relevant du Régime Forestier

1:25 000

Office National des Forêts

Date de mise à jour:
janvier 2010

Document d'Objectifs Natura 2000
Z.P.S. Massif forestier de Compiègne
Synthèse des observations de Busard Saint-Martin

Office National des Forêts - Picardie Nature 2008

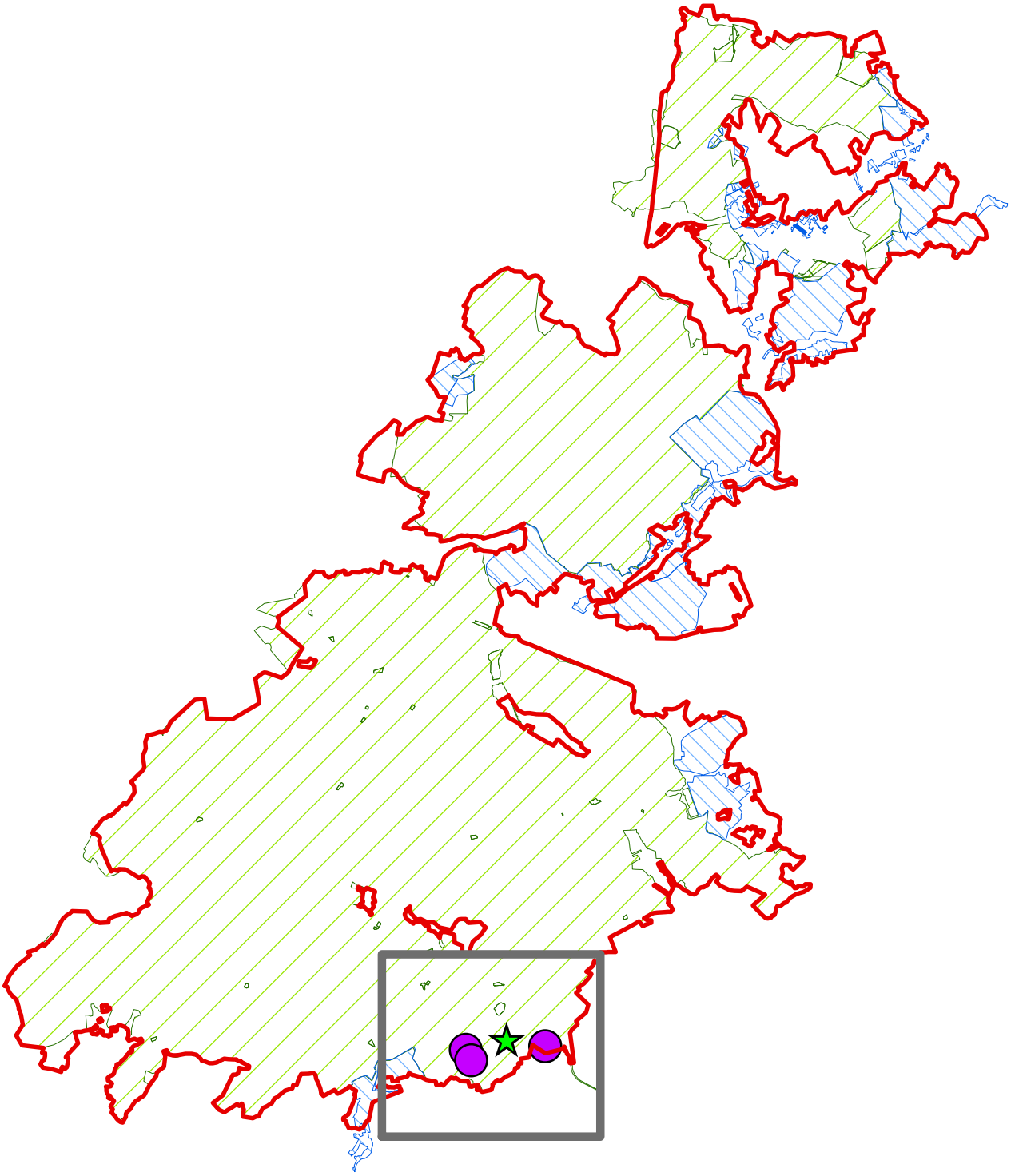

Légende

Périmètre de la Z.P.S.

Observations de Busard Saint Martin

1995

2007-2008

Forêts privées avec P.S.G.

Forêts relevant du Régime Forestier

0 2,5 5 10 Kilomètres

Document d'objectifs
Natura 2000

Zone de Protection Spéciale

" Massif forestier de Compiègne, Laigue, Ourscamps "

FR2212001

Synthèse des observations de Busard Saint Martin

Agrandissement

Légende

Observations de Busard Saint Martin

- 1995
- 2007-2008
- Forêts relevant du Régime Forestier
- Forêts privées avec P.S.G.
- Périmètre de la Z.P.S.

1:25 000

Office National des Forêts

Date de mise à jour :
janvier 2010

Document d'Objectifs Natura 2000
Z.P.S. Massif forestier de Compiègne
Synthèse des observations de Martin Pêcheur

Office National des Forêts - Picardie Nature 2008

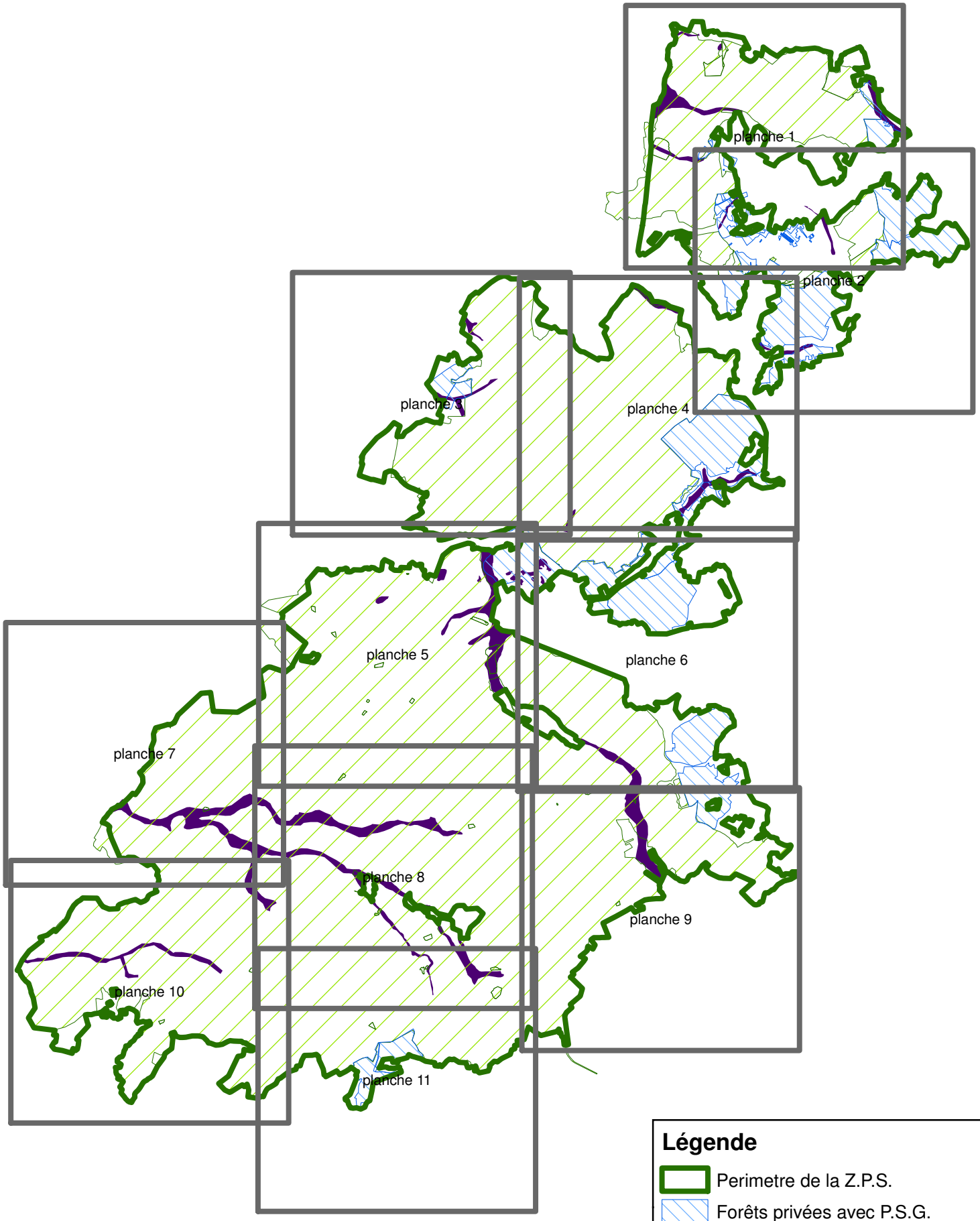

Légende

- Perimetre de la Z.P.S.
- Forêts privées avec P.S.G.
- Forêts relevant du régime forestier
- Habitat potentiel du Martin pêcheur

0 2,5 5 10 Kilomètres

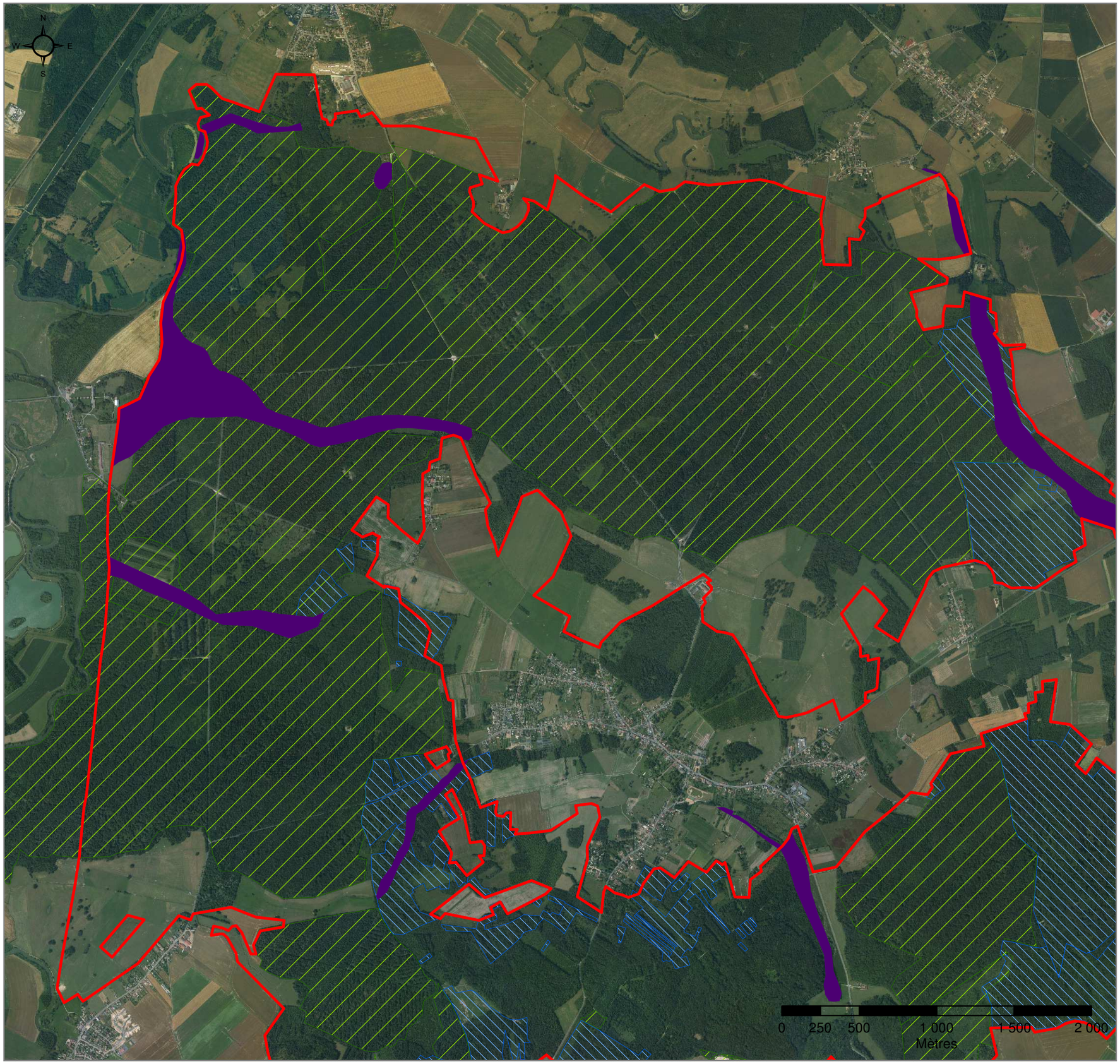

Document d'objectifs
Natura 2000

Zone de Protection Spéciale

" Massif forestier de Compiègne, Laigue, Ourscamps "

FR2212001

Synthèse des observations de Martin pêcheur

Planche 1 sur 11

Légende

- Perimetre de la Z.P.S.
- Habitat potentiel du Martin pêcheur
- Forêts privées avec P.S.G.
- Forêts relevant du régime forestier

1:25 000

Office National des Forêts

Date de mise à jour:
janvier 2010

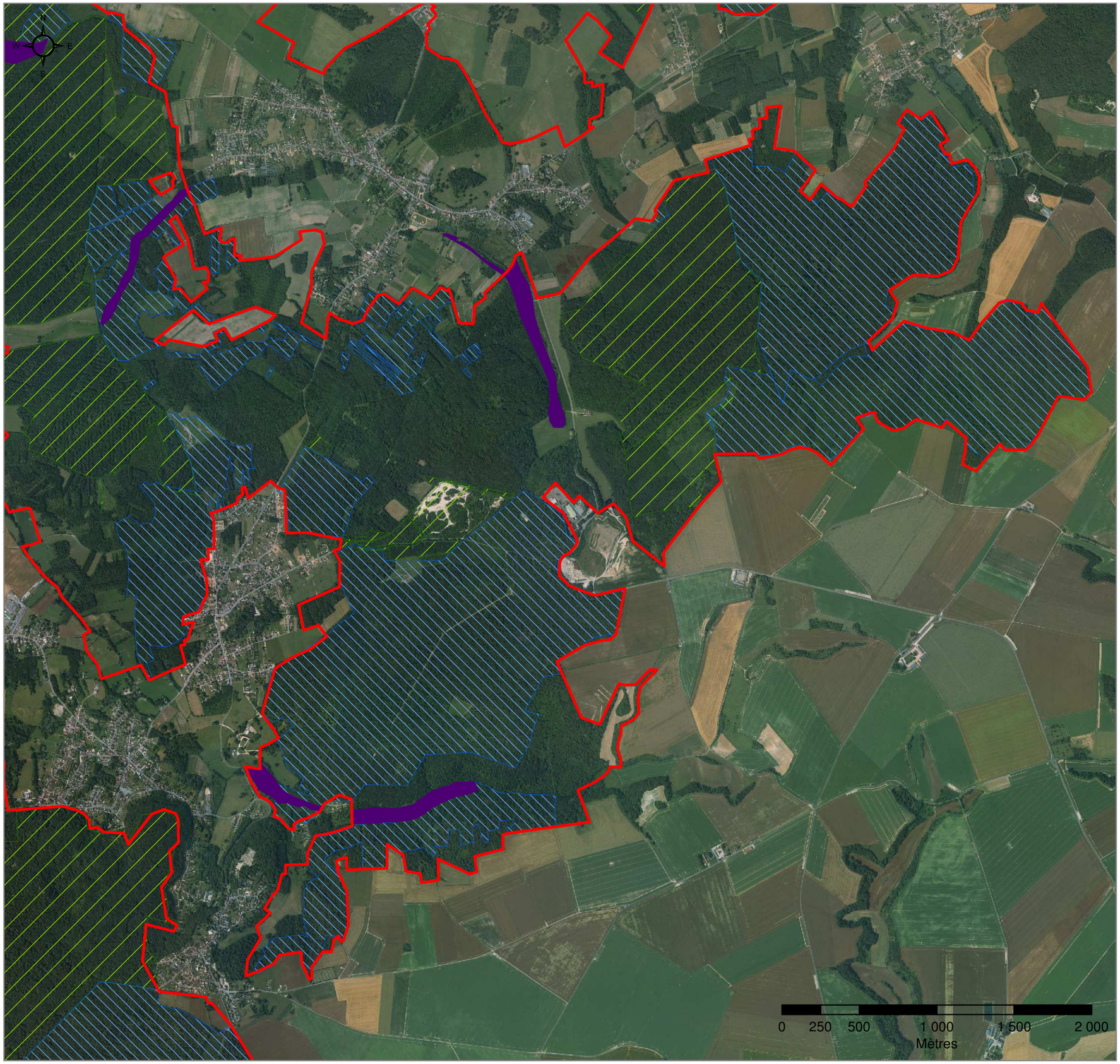

Document d'objectifs
Natura 2000

Zone de Protection Spéciale

" Massif forestier de Compiègne, Laigue, Ourscamps "

FR2212001

Synthèse des observations de Martin pêcheur

Planche 2 sur 11

Légende

- Perimètre de la Z.P.S.
- Habitat potentiel du Martin pêcheur
- Forêts privées avec P.S.G.
- Forêts relevant du régime forestier

1:25 000

Office National des Forêts

Date de mise à jour:
janvier 2010

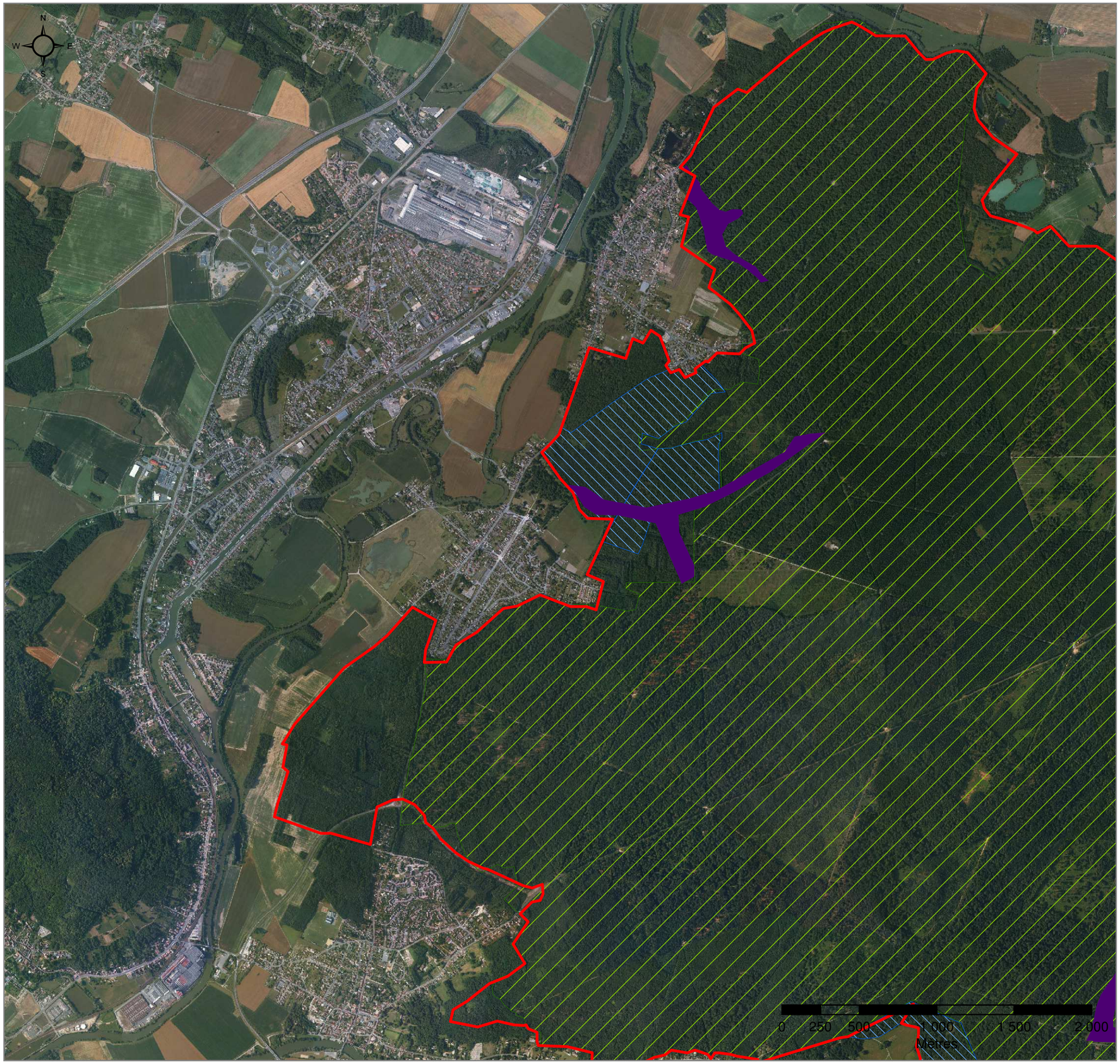

Document d'objectifs
Natura 2000

Zone de Protection Spéciale

" Massif forestier de Compiègne, Laigue, Ourscamps "

FR2212001

Synthèse des observations de Martin pêcheur

Planche 3 sur 11

Légende

- Perimètre de la Z.P.S.
- Habitat potentiel du Martin pêcheur
- Forêts privées avec P.S.G.
- Forêts relevant du régime forestier

1:25 000

Office National des Forêts

Date de mise à jour:
janvier 2010

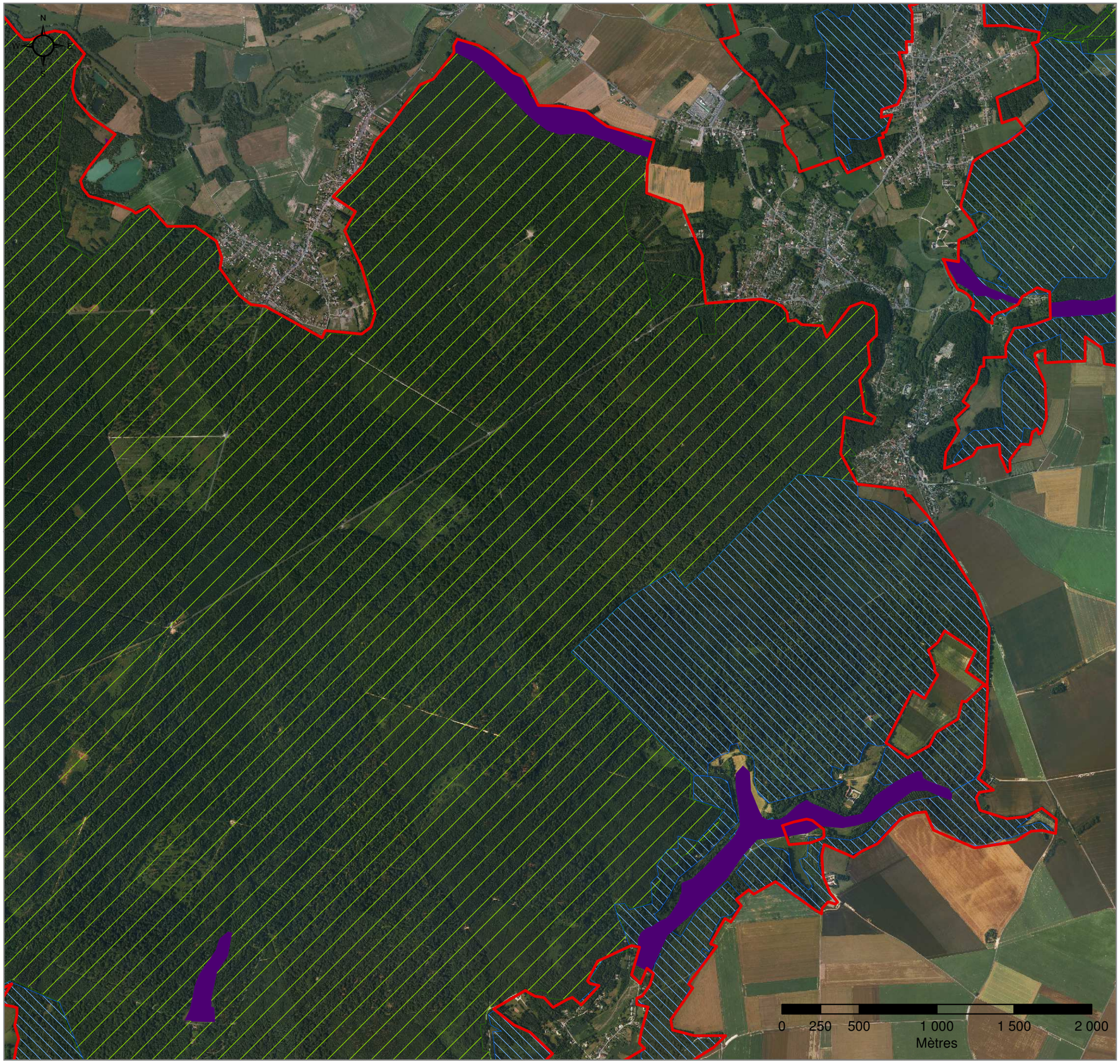

Document d'objectifs
Natura 2000

Zone de Protection Spéciale

" Massif forestier de Compiègne, Laigue, Ourscamps "

FR2212001

Synthèse des observations de Martin pêcheur

Planche 4 sur 11

Légende

- Perimètre de la Z.P.S.
- Habitat potentiel du Martin pêcheur
- Forêts privées avec P.S.G.
- Forêts relevant du régime forestier

1:25 000

Office National des Forêts

Date de mise à jour:
janvier 2010

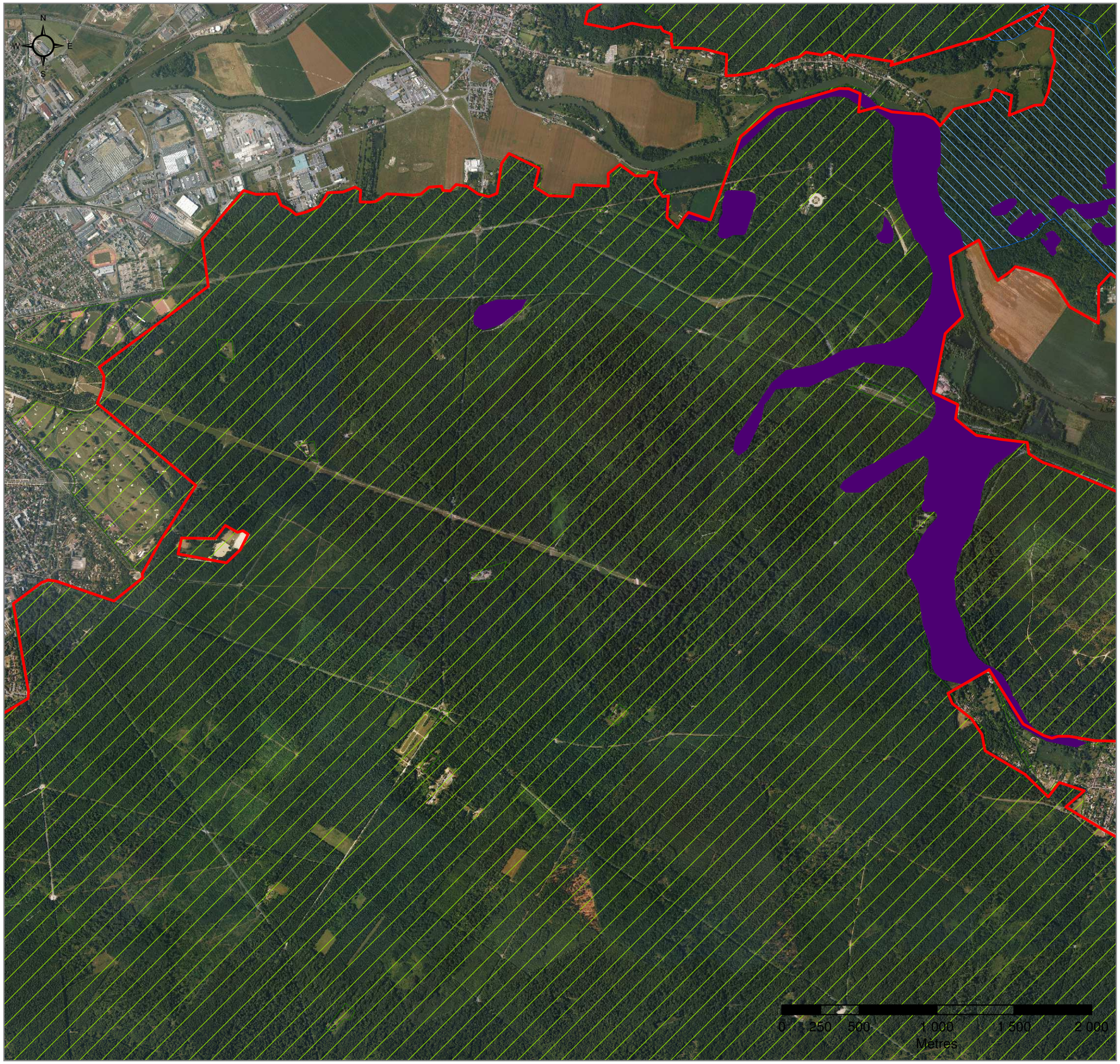

Document d'objectifs
Natura 2000

Zone de Protection Spéciale

" Massif forestier de Compiègne, Laigue, Ourscamps "

FR2212001

Synthèse des observations de Martin pêcheur

Planche 5 sur 11

Légende

- Perimètre de la Z.P.S.
- Habitat potentiel du Martin pêcheur
- Forêts privées avec P.S.G.
- Forêts relevant du régime forestier

1:25 000

Office National des Forêts

Date de mise à jour:
janvier 2010

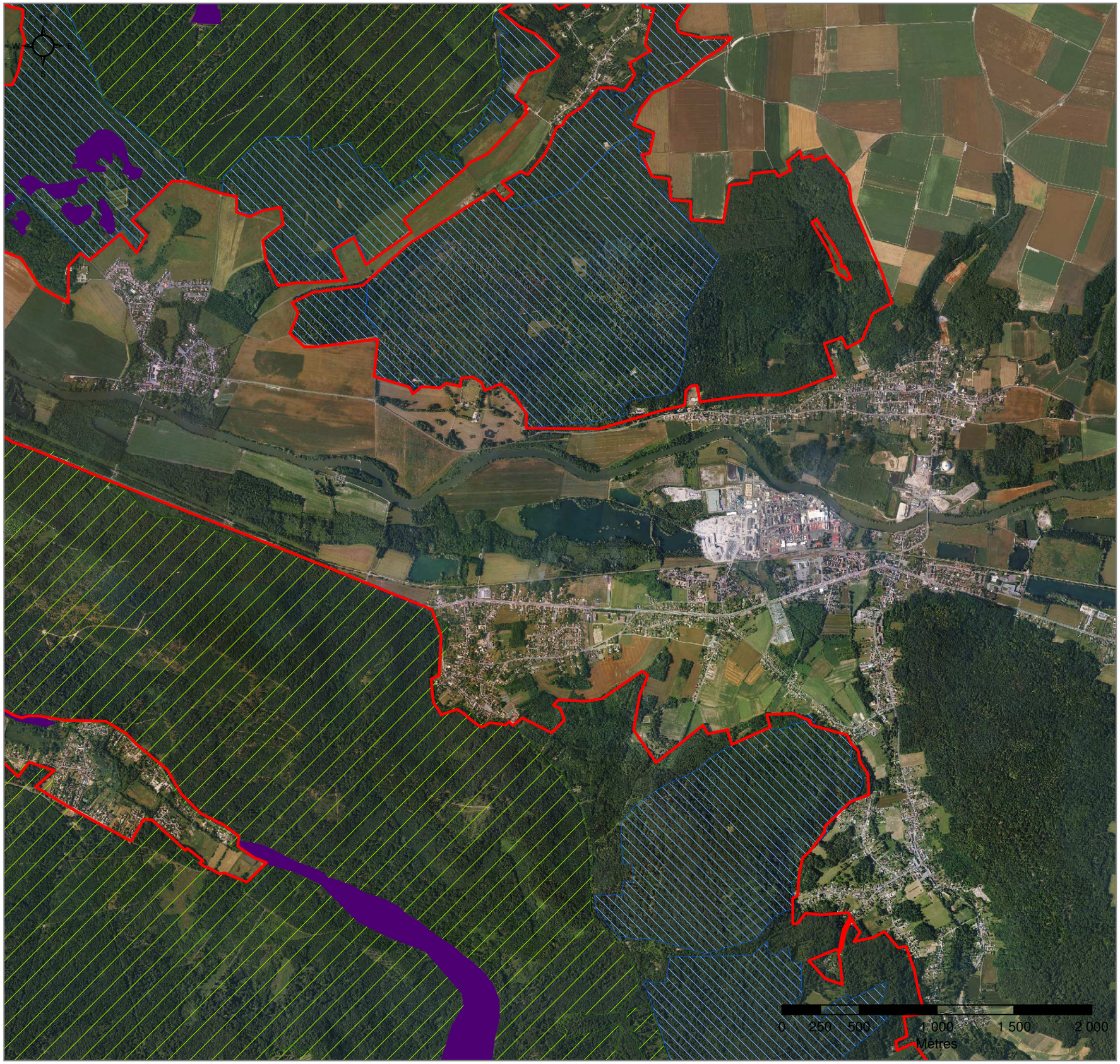

Document d'objectifs
Natura 2000

Zone de Protection Spéciale

" Massif forestier de Compiègne, Laigue, Ourscamps "

FR2212001

Synthèse des observations de Martin pêcheur

Planche 6 sur 11

Légende

- Perimètre de la Z.P.S.
- Habitat potentiel du Martin pêcheur
- Forêts privées avec P.S.G.
- Forêts relevant du régime forestier

1:25 000

Office National des Forêts

Date de mise à jour:
janvier 2010

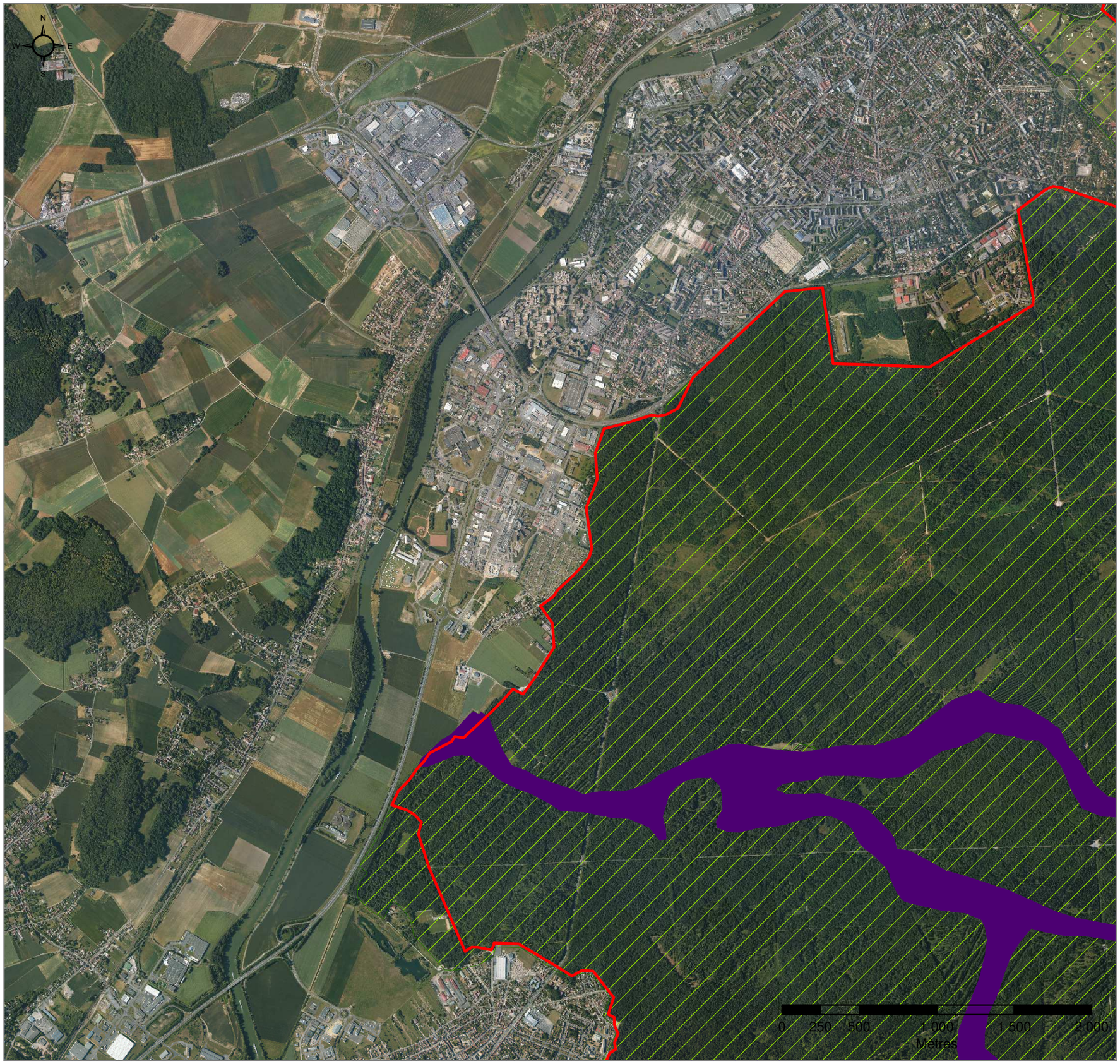

Document d'objectifs
Natura 2000

Zone de Protection Spéciale

" Massif forestier de Compiègne, Laigue, Ourscamps "

FR2212001

Synthèse des observations de Martin pêcheur

Planche 7 sur 11

Légende

- Perimètre de la Z.P.S.
- Habitat potentiel du Martin pêcheur
- Forêts privées avec P.S.G.
- Forêts relevant du régime forestier

1:25 000

Office National des Forêts

Date de mise à jour:
janvier 2010

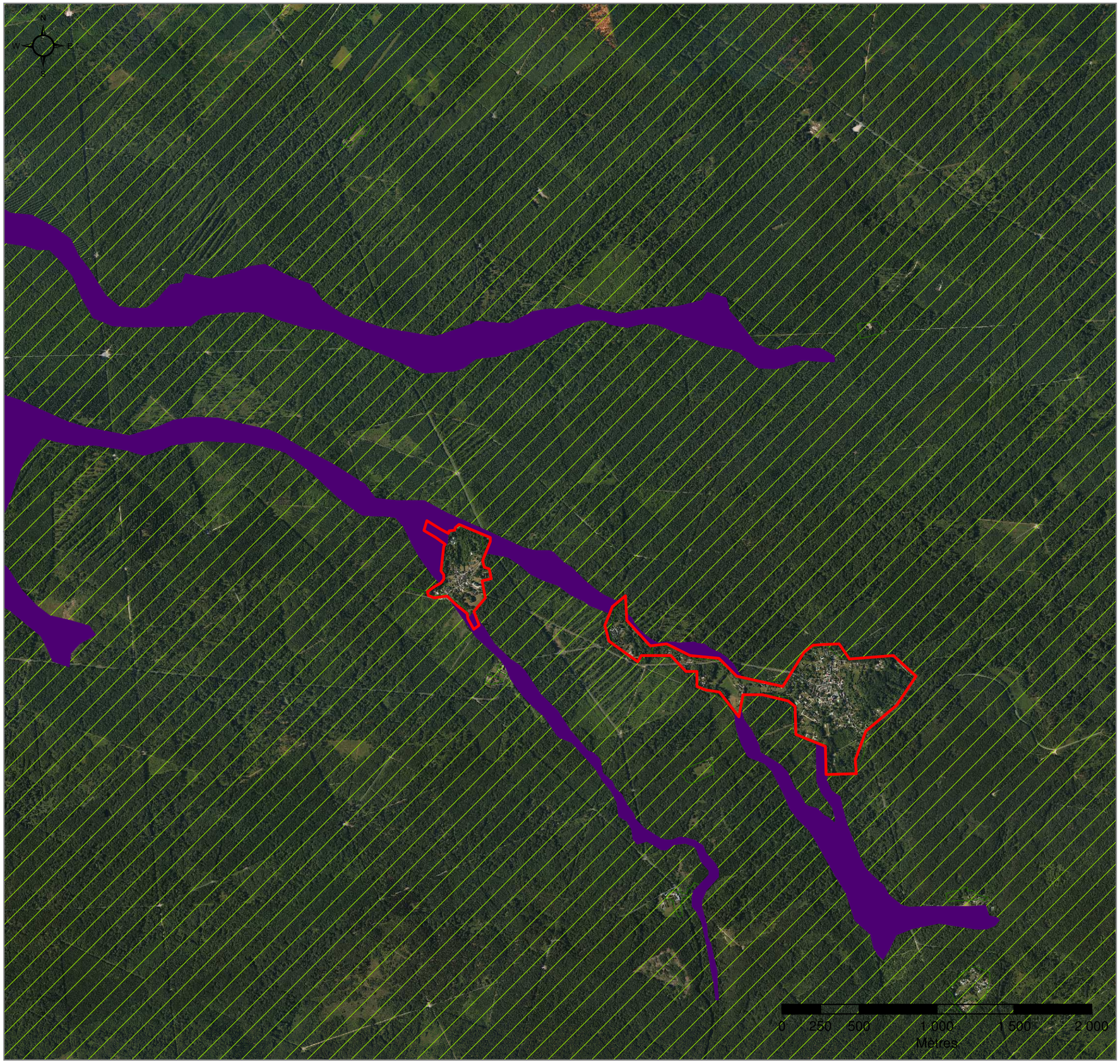

Document d'objectifs
Natura 2000

Zone de Protection Spéciale

" Massif forestier de Compiègne, Laigue, Ourscamps "

FR2212001

Synthèse des observations de Martin pêcheur

Planche 8 sur 11

Légende

- Perimètre de la Z.P.S.
- Habitat potentiel du Martin pêcheur
- Forêts privées avec P.S.G.
- Forêts relevant du régime forestier

1:25 000

Office National des Forêts

Date de mise à jour:
janvier 2010

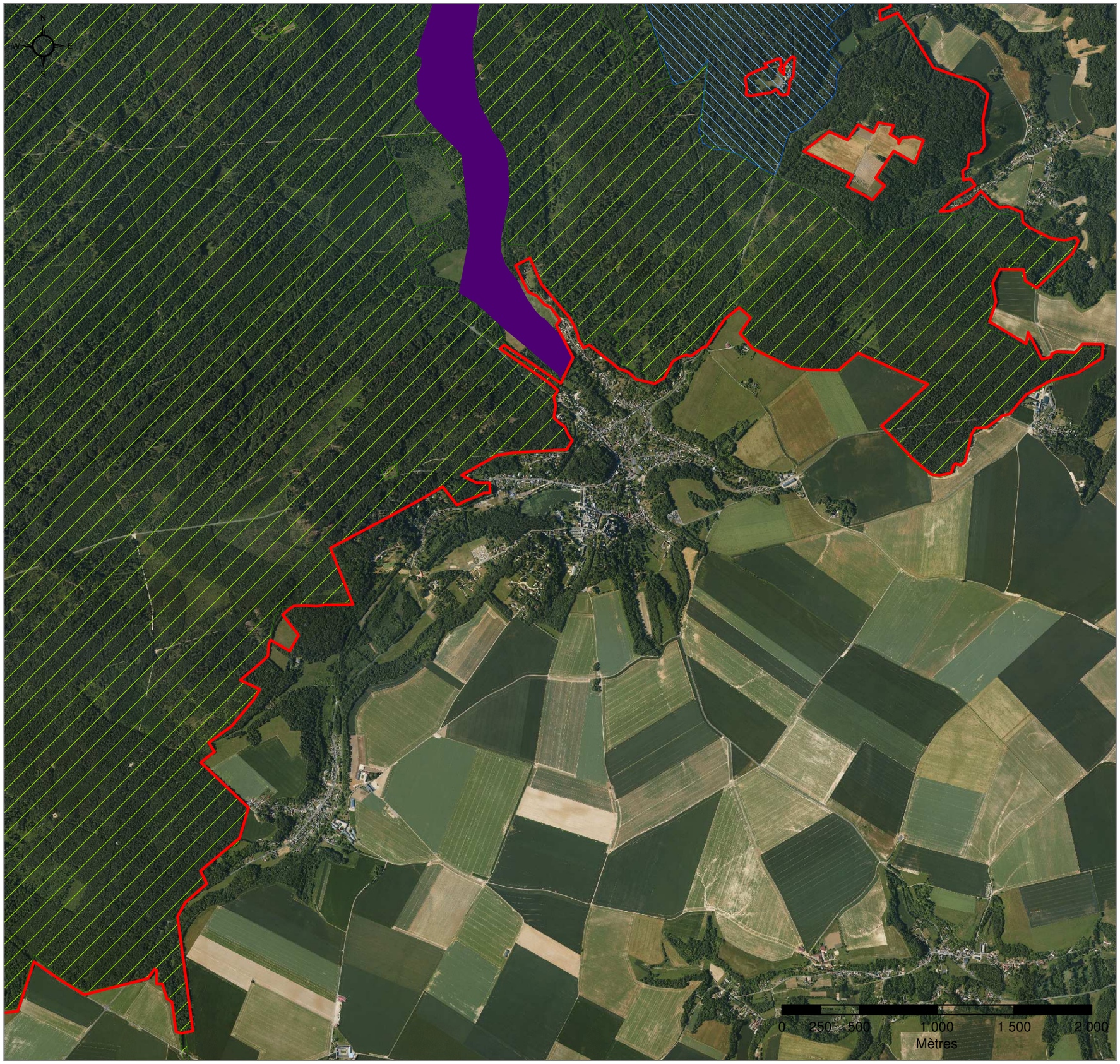

Document d'objectifs
Natura 2000

Zone de Protection Spéciale

" Massif forestier de Compiègne, Laigue, Ourscamps "

FR2212001

Synthèse des observations de Martin pêcheur

Planche 9 sur 11

Légende

- Perimètre de la Z.P.S.
- Habitat potentiel du Martin pêcheur
- Forêts privées avec P.S.G.
- Forêts relevant du régime forestier

1:25 000

Office National des Forêts

Date de mise à jour:
janvier 2010

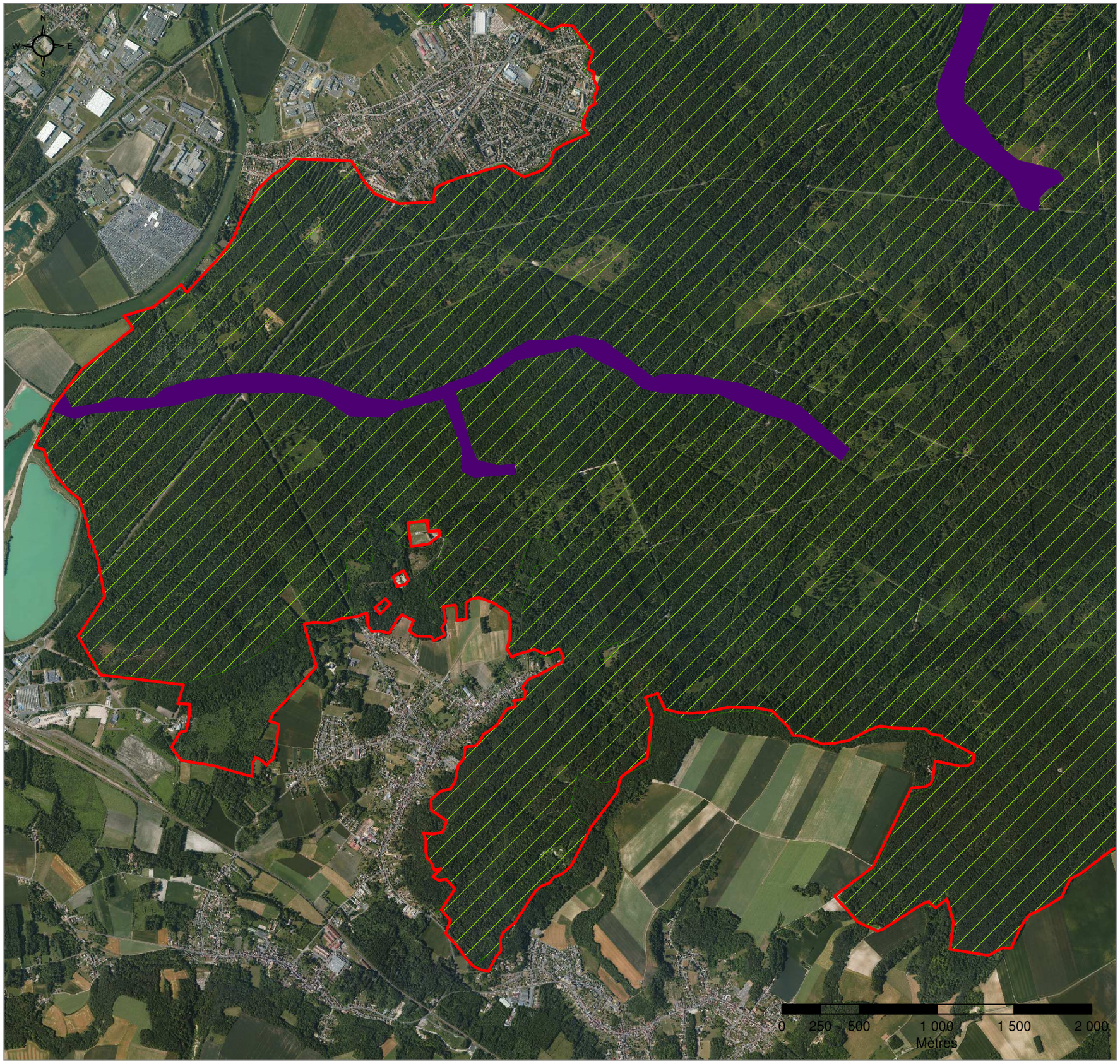

Document d'objectifs
Natura 2000

Zone de Protection Spéciale

" Massif forestier de Compiègne, Laigue, Ourscamps "

FR2212001

Synthèse des observations de Martin pêcheur

Planche 10 sur 11

Légende

- Perimetre de la Z.P.S.
- Habitat potentiel du Martin pêcheur
- Forêts privées avec P.S.G.
- Forêts relevant du régime forestier

1:25 000

Office National des Forêts

Date de mise à jour:
janvier 2010

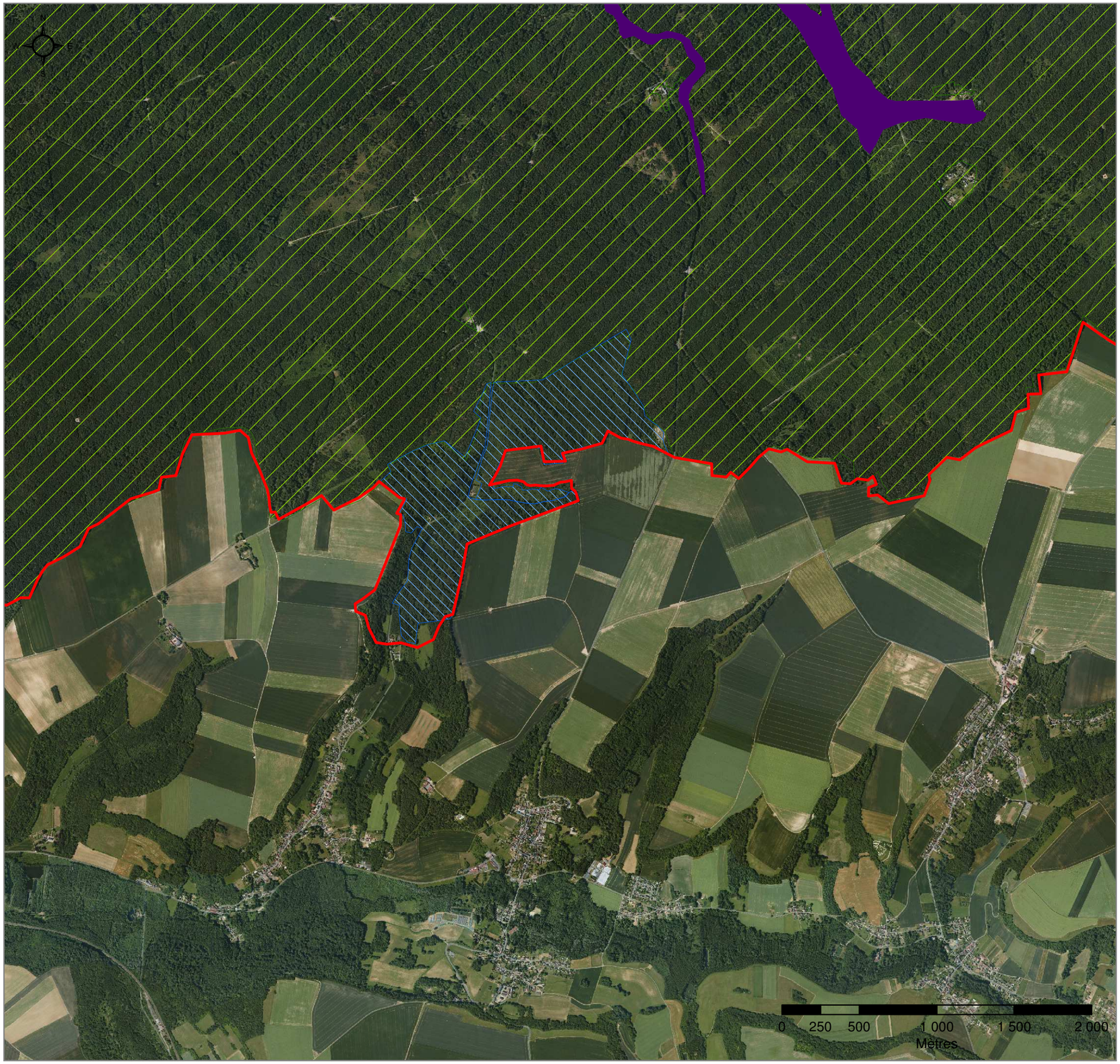

Document d'objectifs
Natura 2000

Zone de Protection Spéciale

" Massif forestier de Compiègne, Laigue, Ourscamps "

FR2212001

Synthèse des observations de Martin pêcheur

Planche 11 sur 11

Légende

- Perimètre de la Z.P.S.
- Habitat potentiel du Martin pêcheur
- Forêts privées avec P.S.G.
- Forêt relevant du régime forestier

1:25 000

Office National des Forêts

Date de mise à jour:
janvier 2010

Document d'Objectifs Natura 2000
Z.P.S. Massif forestier de Compiègne, Laigue, Ourscamp
Synthèse des observations (2007-2008) et habitat potentiel du Pic mar

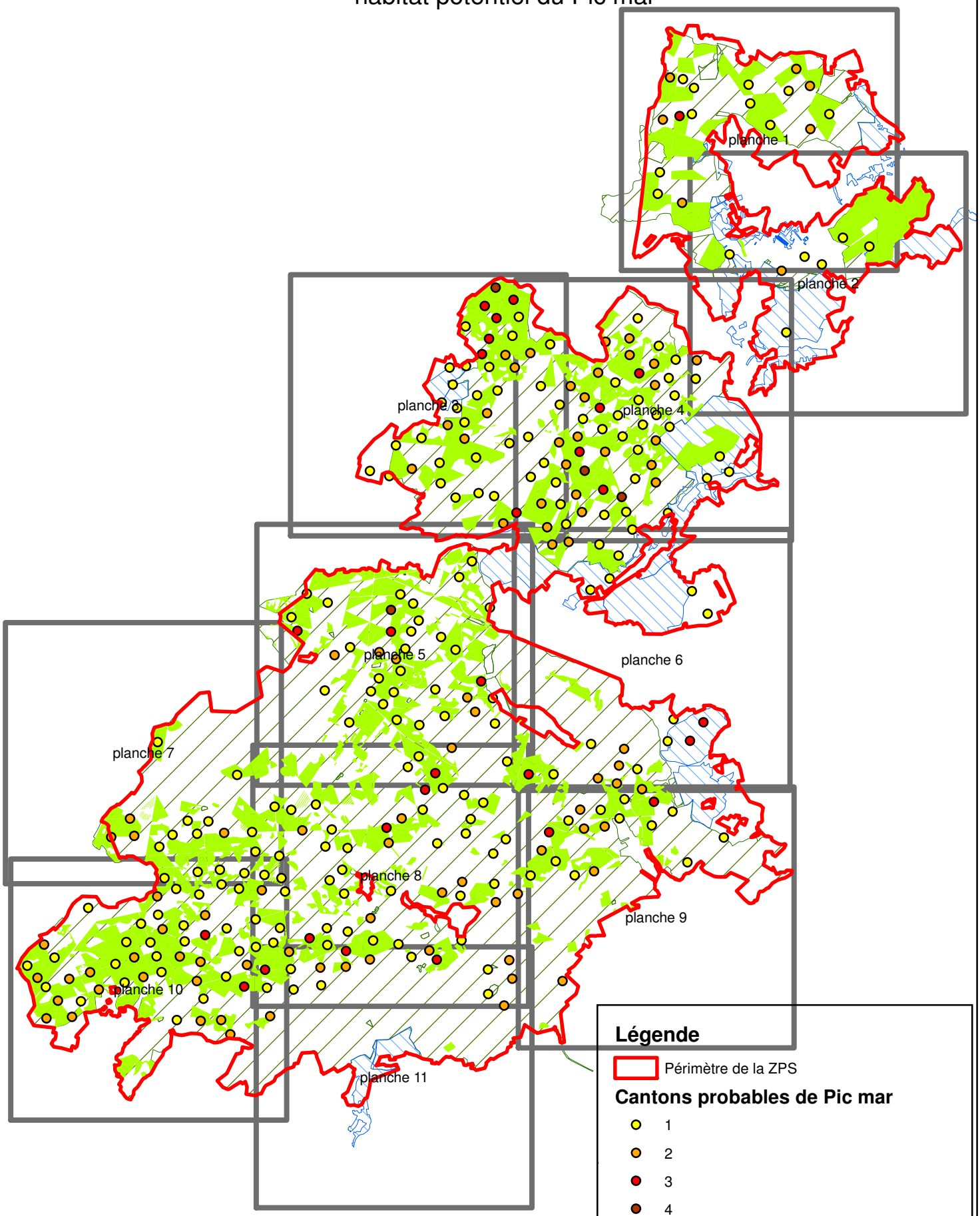

Office National des Forêts - Picardie Nature 2008

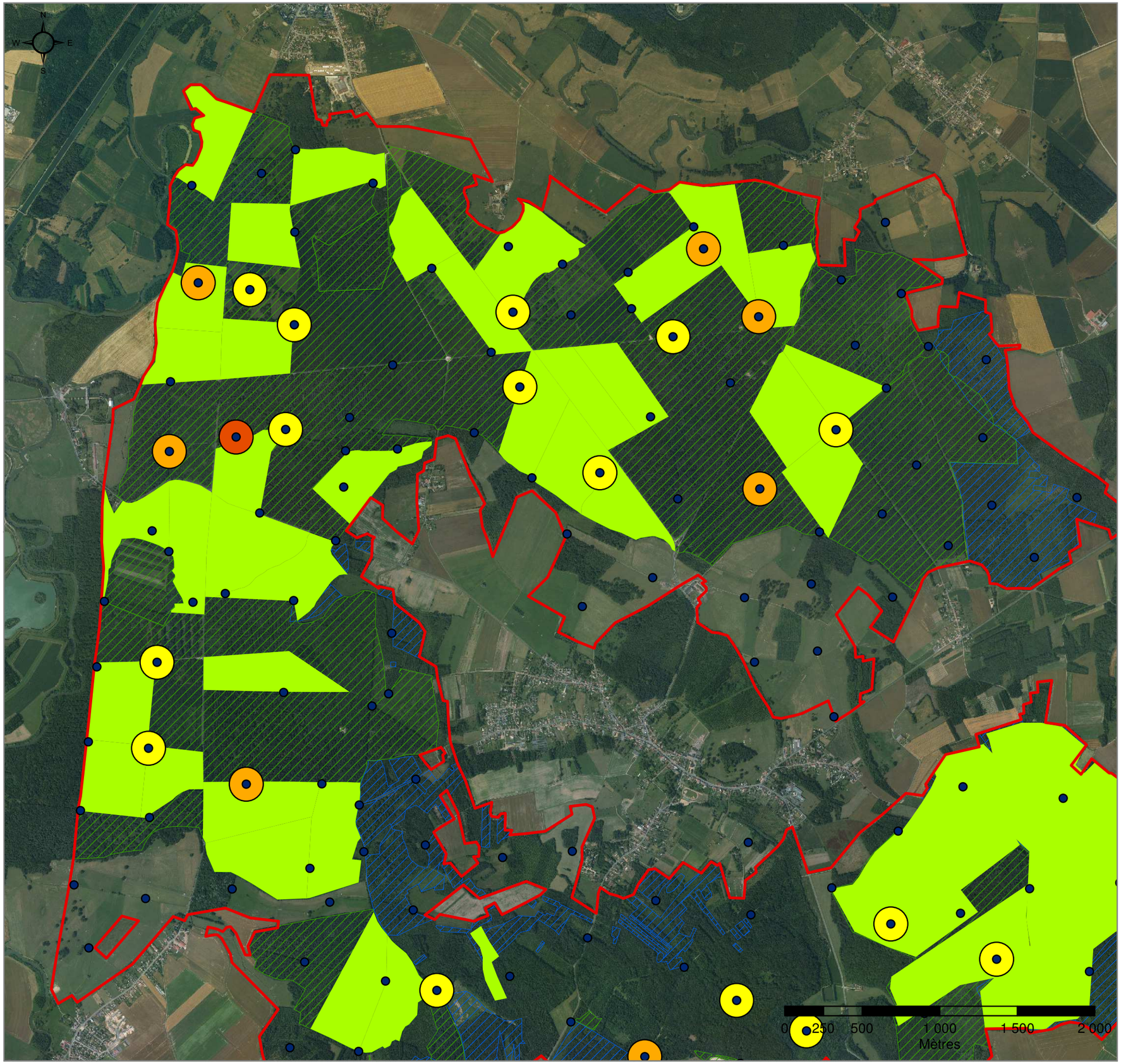

Document d'objectifs
Natura 2000

Zone de Protection Spéciale

" Massif forestier de Compiègne, Laigue, Ourscamps "

FR2212001

Synthèse des observations (2007-2008) et habitat potentiel du Pic mar

Planche 1 sur 11

Légende

- Points d'écoute

Nombre de canton estimé de Pic mar

- 1
- 2
- 3
- 4

- Périmètre de la Z.P.S.
- Peuplements de chêne favorables au Pic mar
- Forêts relevant du Régime Forestier
- Forêts privées avec P.S.G.

1:25 000

Office National des Forêts

Date de mise à jour:
janvier 2010

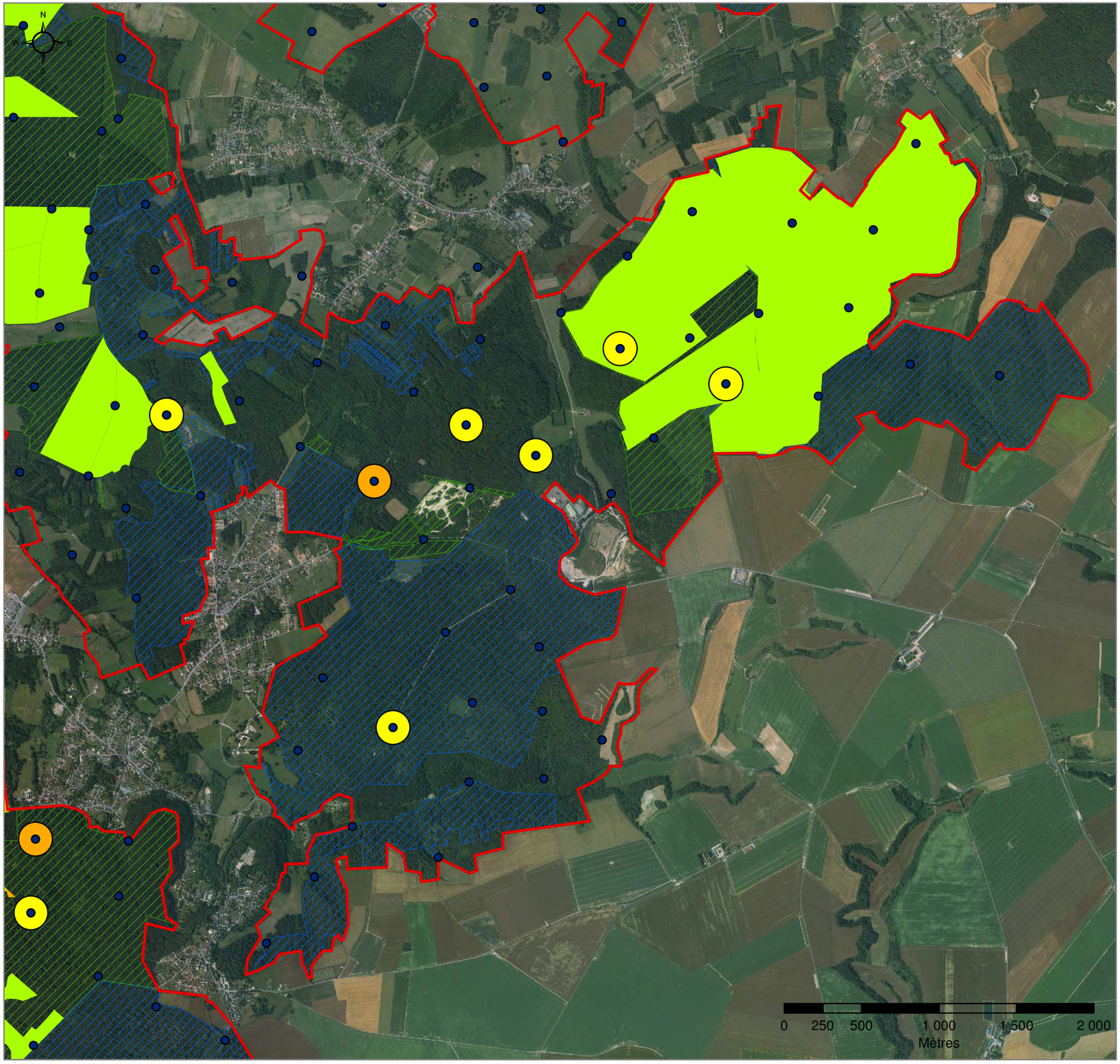

Document d'objectifs
Natura 2000

Zone de Protection Spéciale

" Massif forestier de Compiègne, Laigue, Ourscamps "

FR2212001

Synthèse des observations (2007-2008) et habitat potentiel du Pic mar

Planche 2 sur 11

Légende

- Points d'écoute

Nombre de canton estimé de Pic mar

- 1
- 2
- 3
- 4

- Périmètre de la Z.P.S.
- Peuplements de chêne favorables au Pic mar
- Forêts relevant du Régime Forestier
- Forêts privées avec P.S.G.

1:25 000

Office National des Forêts

Date de mise à jour:
janvier 2010

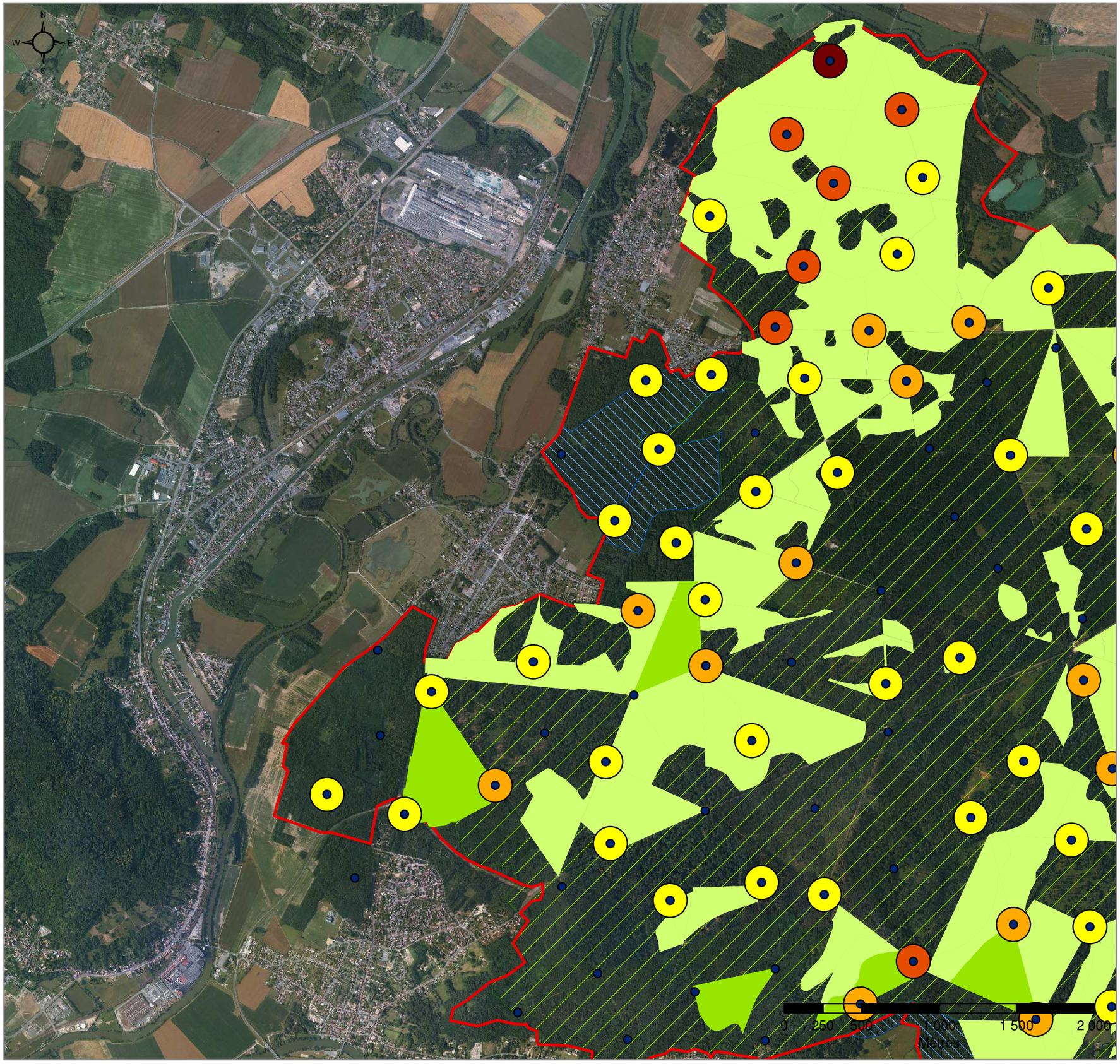

Document d'objectifs
Natura 2000

Zone de Protection Spéciale

" Massif forestier de Compiègne, Laigue, Ourscamps "

FR2212001

Synthèse des observations (2007-2008) et habitat potentiel du Pic mar

Planche 3 sur 11

Légende

Points d'écoute

Nombre de canton estimé

1

2

3

4

Peuplements de chêne favorables au Pic mar

Bois Moyens

Gros Bois

Périmètre de la Z.P.S.

Forêts privées avec P.S.G.

Forêts relevant du Régime Forestier

1:25 000

Office National des Forêts

Date de mise à jour:
janvier 2010

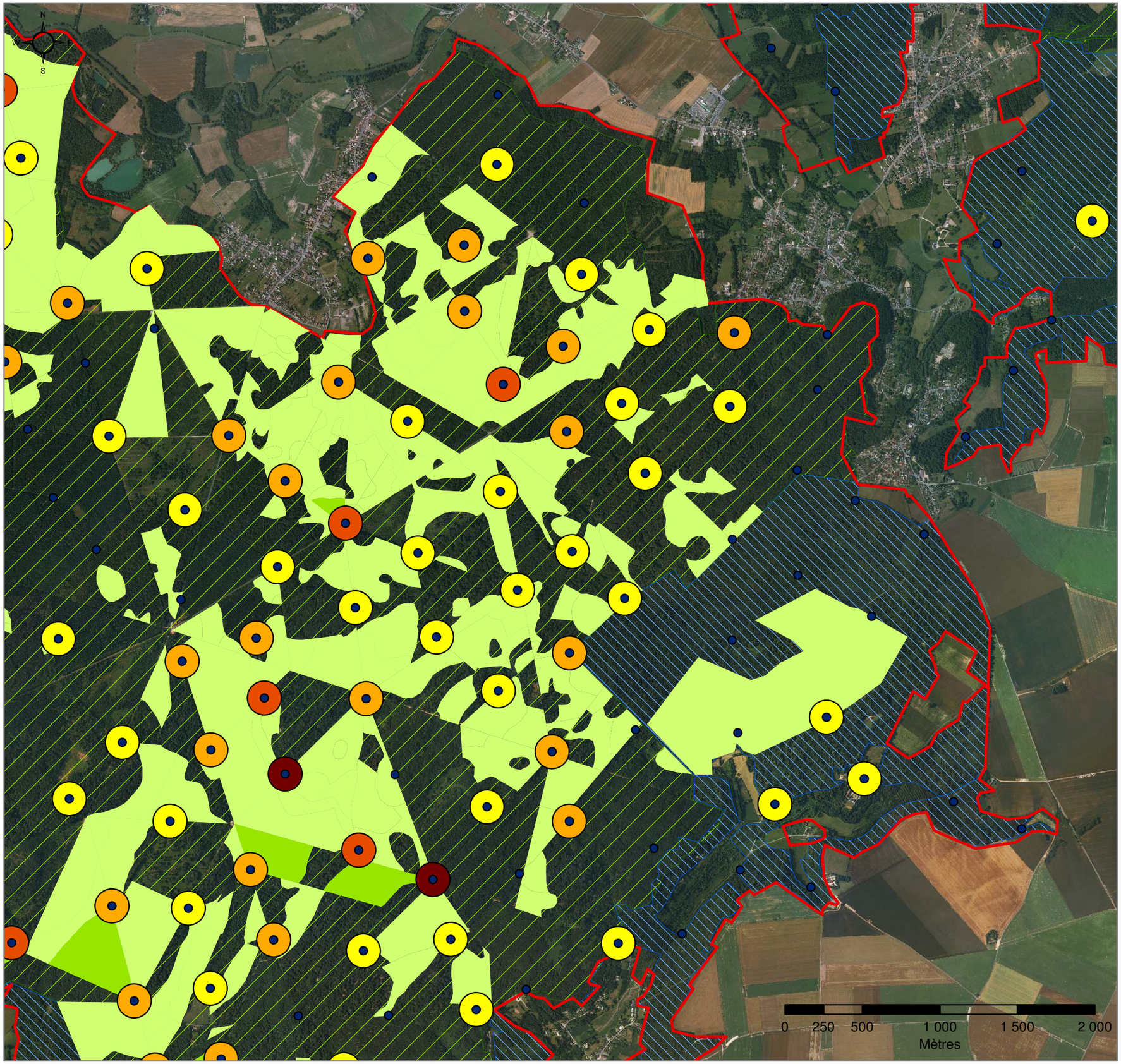

Document d'objectifs
Natura 2000

Zone de Protection Spéciale

" Massif forestier de Compiègne, Laigue, Ourscamps "

FR2212001

Synthèse des observations (2007-2008) et habitat potentiel du Pic mar

Planche 4 sur 11

Légende

- Points d'écoute

Nombre de canton estimé de Pic mar

- 1
- 2
- 3
- 4

Peuplements de chêne favorables au Pic mar

- Bois Moyens
- Gros Bois
- Périmètre de la Z.P.S.
- Forêts privées avec P.S.G.
- Forêts relevant du Régime Forestier

1:25 000

Office National des Forêts

Date de mise à jour:
janvier 2010

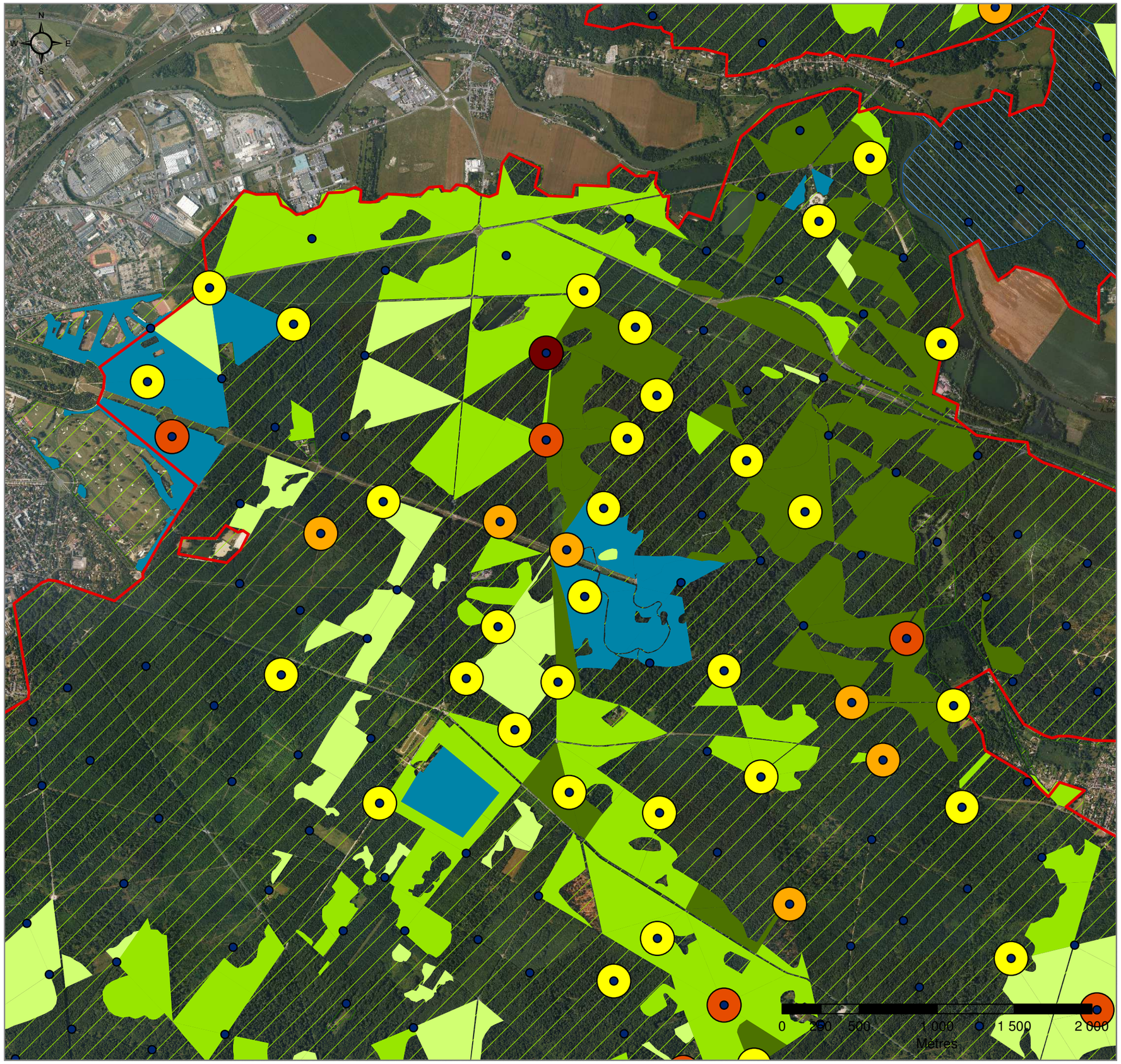

Document d'objectifs
Natura 2000

Zone de Protection Spéciale

" Massif forestier de Compiègne, Laigue, Ourscamps "

FR2212001

Synthèse des observations (2007-2008) et habitat potentiel du Pic mar

Planche 5 sur 11

Légende

Nombre de canton estimé de Pic mar

- 1
- 2
- 3
- 4

Points d'écoute

Peuplements de chêne favorables au Pic mar

- Bois Moyens (30 à 45 cm de diamètre)
- Gros Bois (50 à 65 cm de diamètre)
- Très Gros Bois (diamètre > 70 cm)
- Irrégulier
- Forêts privées avec P.S.G.
- Forêts relevant du Régime Forestier
- Périmètre de la Z.P.S.

1:25 000

Office National des Forêts

Date de mise à jour:
janvier 2010

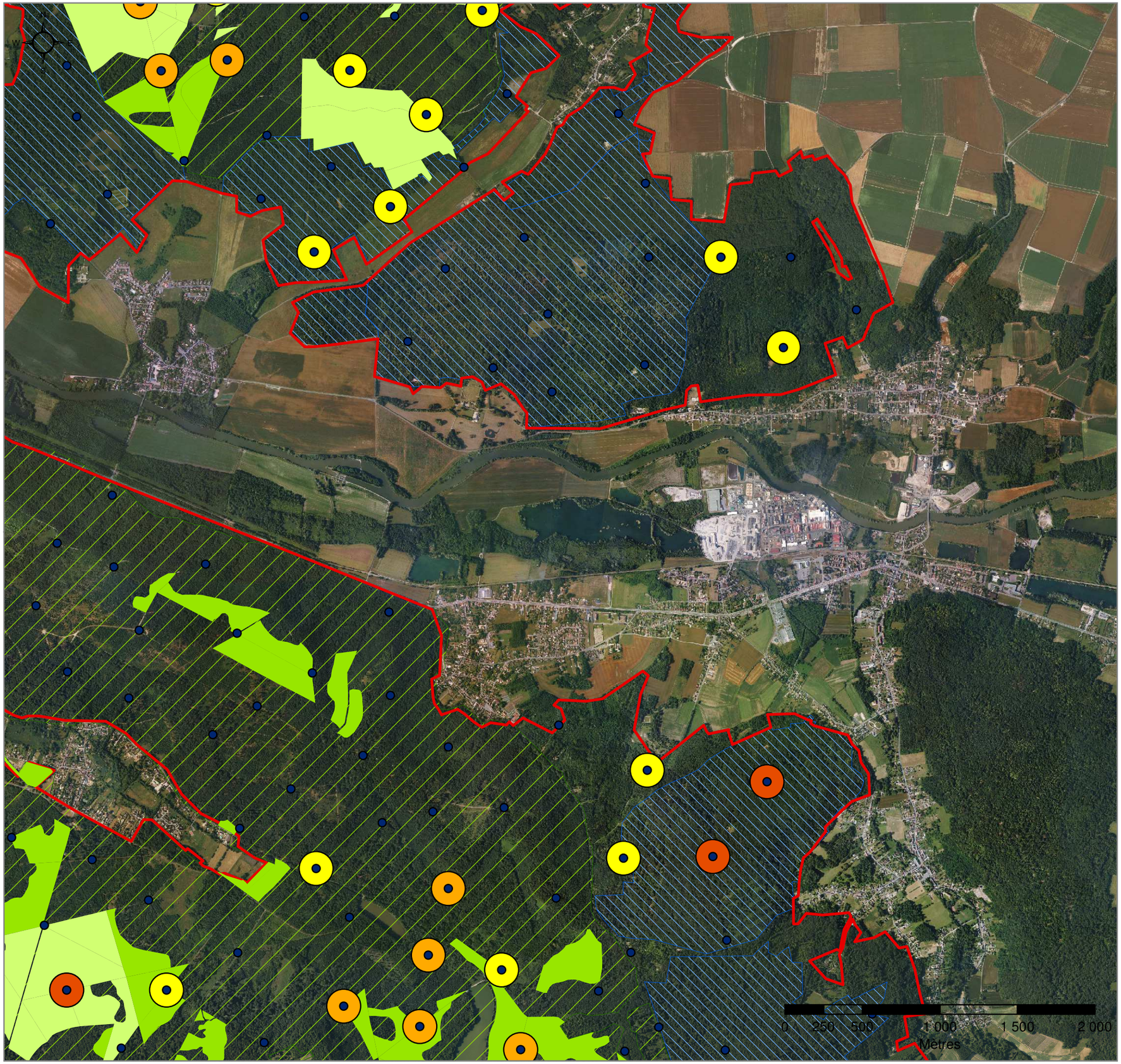

Document d'objectifs
Natura 2000

Zone de Protection Spéciale

" Massif forestier de Compiègne, Laigue, Ourscamps "

FR2212001

Synthèse des observations (2007-2008) et habitat potentiel du Pic mar

Planche 6 sur 11

Légende

Points d'écoute

Nombre de canton estimé de Pic mar

1

2

3

4

Peuplements de chêne favorables au Pic mar

Bois Moyens (30 à 45 cm de diamètre)

Gros Bois (50 à 65 cm de diamètre)

Très Gros Bois (diamètre > 70 cm)

Irrégulier

Forêts privées avec P.S.G.

Forêts relevant du Régime Forestier

Périmètre de la Z.P.S.

1:25 000

Office National des Forêts

Date de mise à jour:
janvier 2010

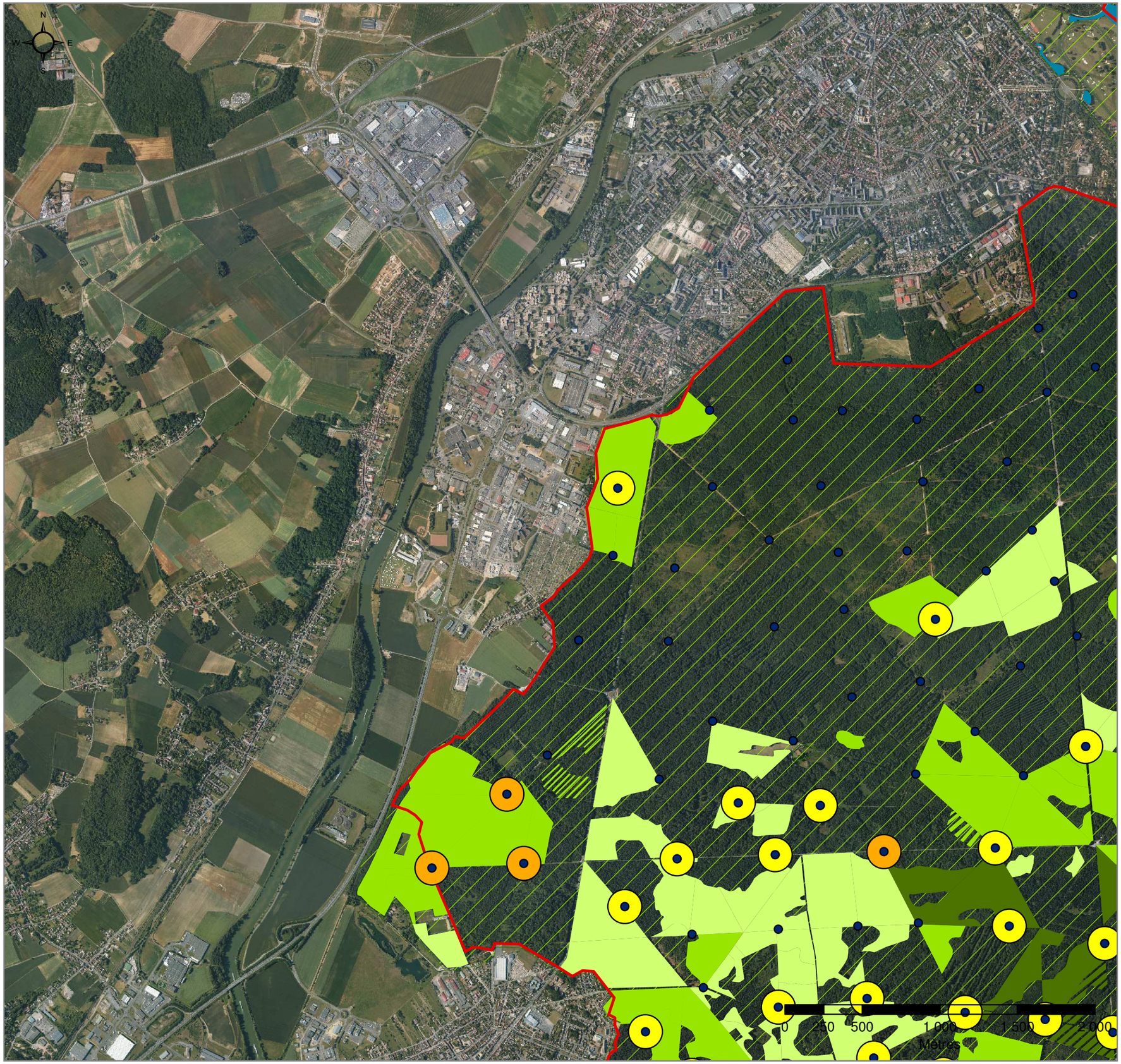

Document d'objectifs
Natura 2000

Zone de Protection Spéciale

" Massif forestier de Compiègne, Laigue, Ourscamps "

FR2212001

Synthèse des observations (2007-2008) et habitat potentiel du Pic mar

Planche 7 sur 11

Légende

Points d'écoute

Nombre de canton estimé de Pic mar

1

2

3

4

Peuplements de chêne favorables au Pic mar

Bois Moyens (30 à 45 cm de diamètre)

Gros Bois (50 à 65 cm de diamètre)

Très Gros Bois (diamètre > 70 cm)

Irrégulier

Périmètre de la Z.P.S.

Forêts privées avec P.S.G.

Forêts relevant du Régime Forestier

1:25 000

Office National des Forêts

Date de mise à jour:
janvier 2010

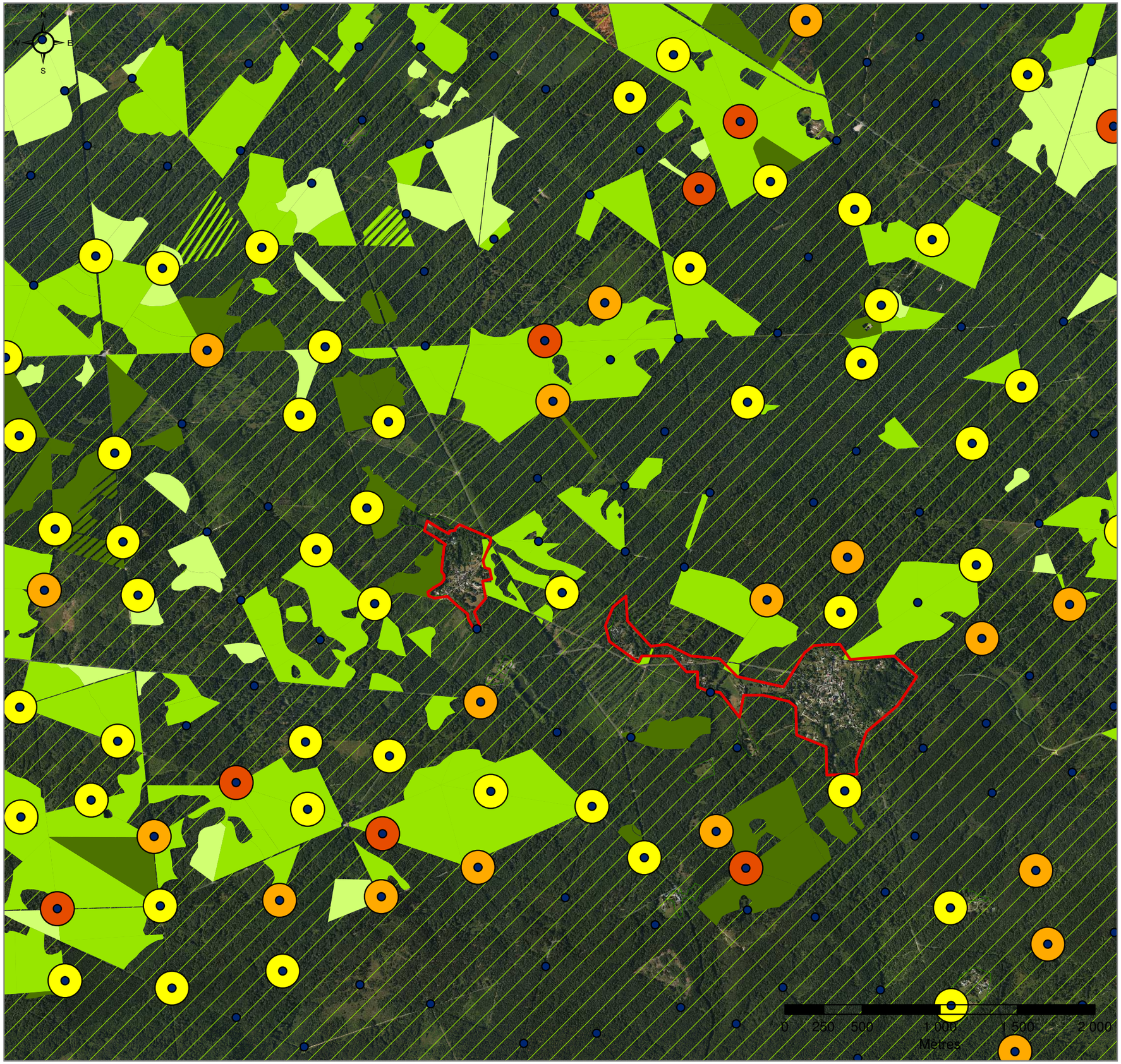

Document d'objectifs
Natura 2000

Zone de Protection Spéciale

" Massif forestier de Compiègne, Laigue, Ourscamps "

FR2212001

Synthèse des observations (2007-2008) et habitat potentiel du Pic mar

Planche 8 sur 11

Légende

Points d'écoute

Nombre de canton estimé de Pic mar

1

2

3

4

Peuplements de chêne favorables au Pic mar

Bois Moyens (30 à 45 cm de diamètre)

Gros Bois (50 à 65 cm de diamètre)

Très Gros Bois (diamètre > 70 cm)

Irrégulier

Périmètre de la Z.P.S.

Forêts privées avec P.S.G.

Forêts relevant du Régime Forestier

1:25 000

Office National des Forêts

Date de mise à jour:
janvier 2010

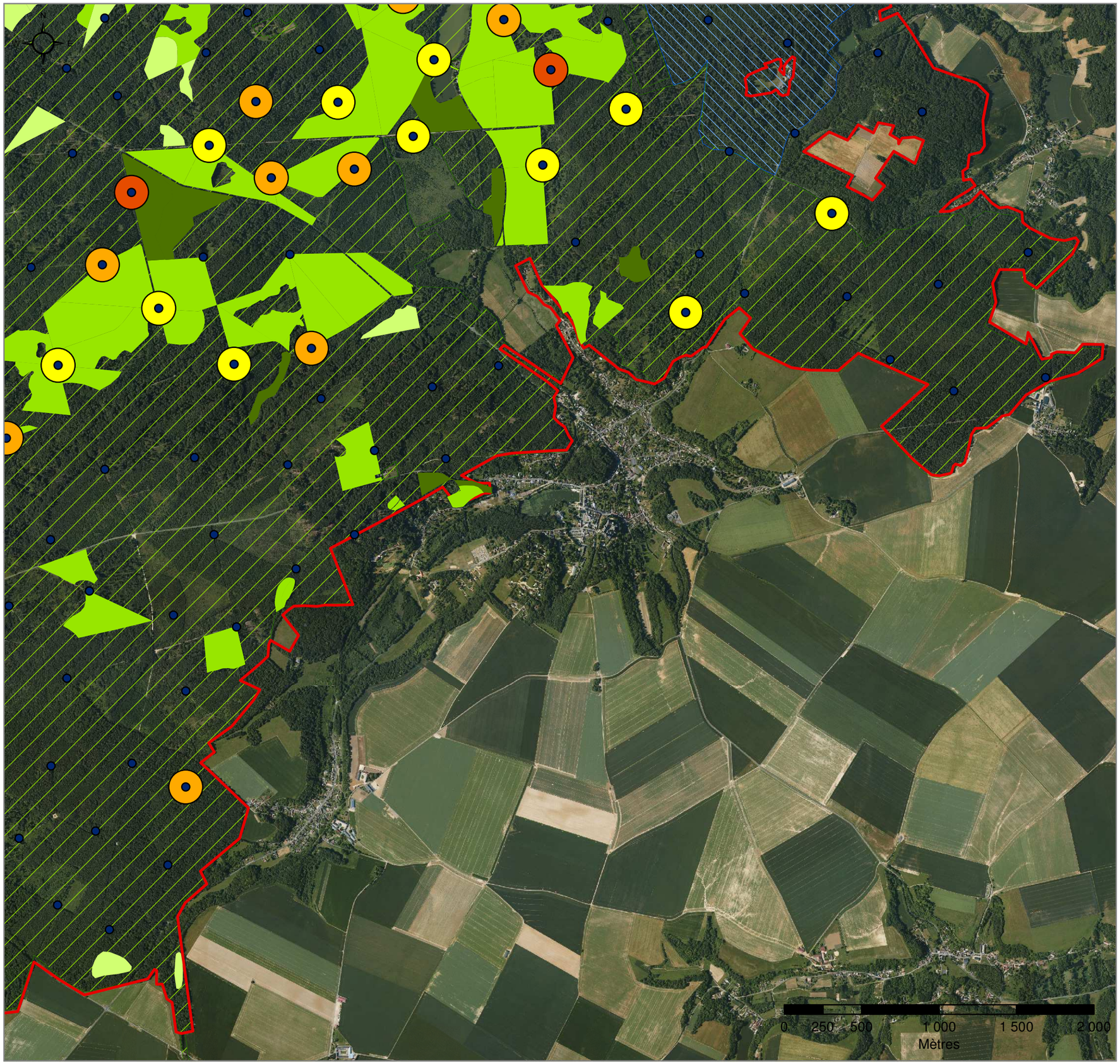

Document d'objectifs
Natura 2000

Zone de Protection Spéciale

" Massif forestier de Compiègne, Laigue, Ourscamps "

FR2212001

Synthèse des observations (2007-2008) et habitat potentiel du Pic mar

Planche 9 sur 11

Légende

Points d'écoute

Nombre de canton estimé de Pic mar

1

2

3

4

Peuplements de chêne favorables au Pic mar

Bois Moyens (30 à 45 cm de diamètre)

Gros Bois (50 à 65 cm de diamètre)

Très Gros Bois (diamètre > 70 cm)

Irrégulier

Périmètre de la Z.P.S.

Forêts privées avec P.S.G.

Forêts relevant du Régime Forestier

1:25 000

Office National des Forêts

Date de mise à jour:
janvier 2010

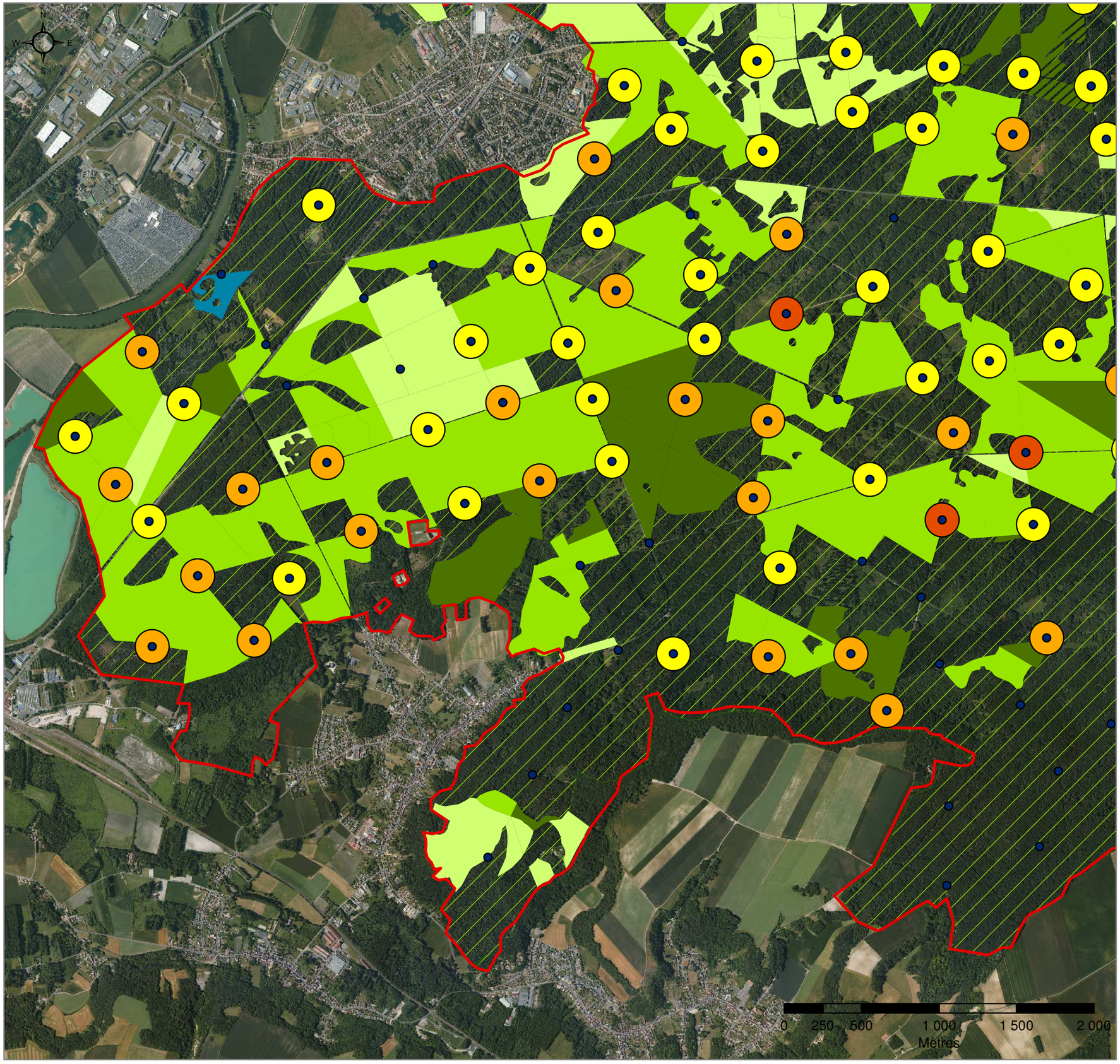

Document d'objectifs
Natura 2000

Zone de Protection Spéciale

" Massif forestier de Compiègne, Laigue, Ourscamps "

FR2212001

Synthèse des observations (2007-2008) et habitat potentiel du Pic mar

Planche 10 sur 11

Légende

Points d'écoute

Nombre de canton estimé de Pic mar

1

2

3

4

Peuplements de chêne favorables au Pic mar

Bois Moyens (30 à 45 cm de diamètre)

Gros Bois (50 à 65 cm de diamètre)

Très Gros Bois (diamètre > 70 cm)

Irrégulier

Périmètre de la Z.P.S.

Forêts privées avec P.S.G.

Forêts relevant du Régime Forestier

1:25 000

Office National des Forêts

Date de mise à jour:
janvier 2010

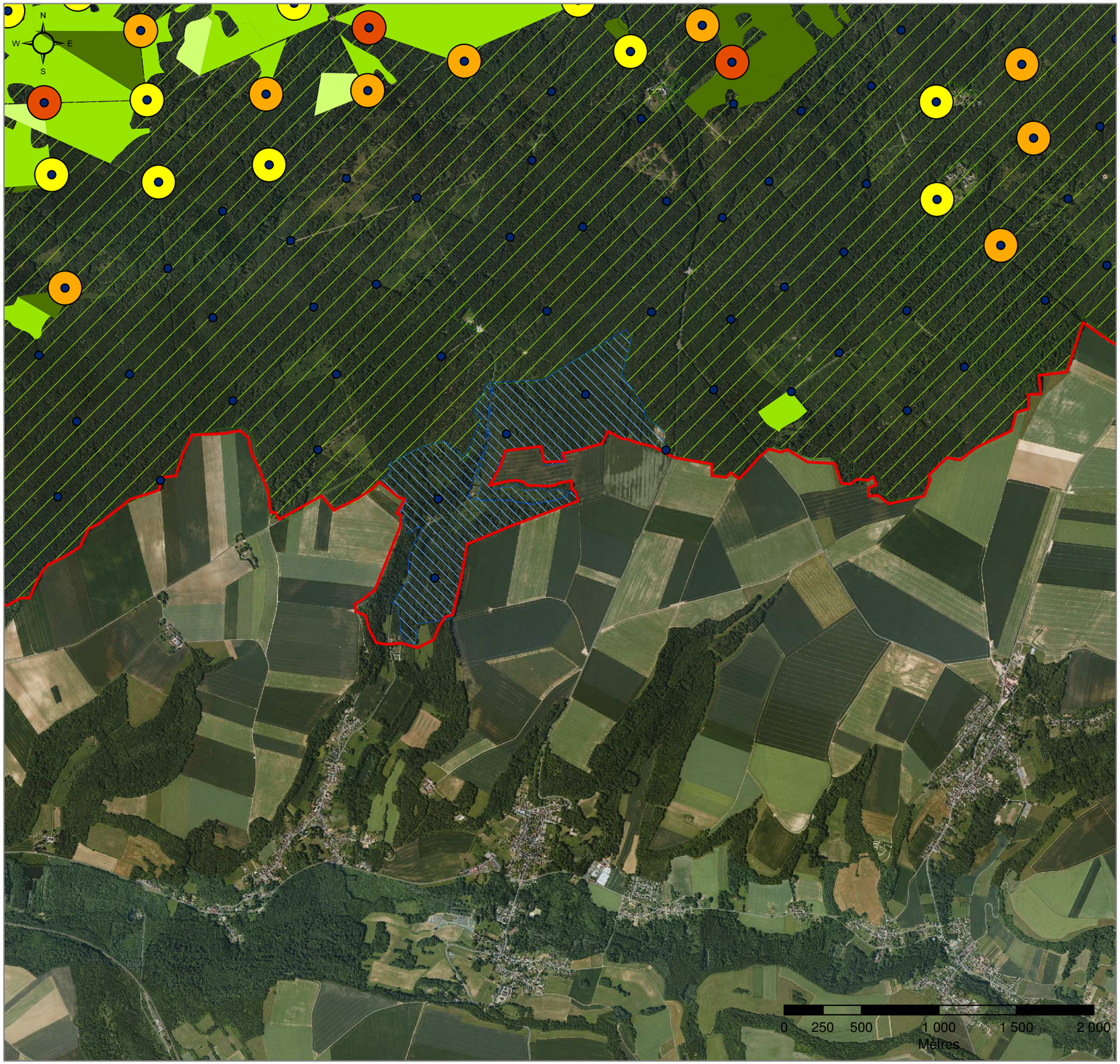

Document d'objectifs
Natura 2000

Zone de Protection Spéciale

" Massif forestier de Compiègne, Laigue, Ourscamps "

FR2212001

Synthèse des observations (2007-2008) et habitat potentiel du Pic mar

Planche 11 sur 11

Légende

- Points d'écoute

Nombre de canton estimé de Pic mar

- 1
- 2
- 3
- 4

- Périmètre de la Z.P.S.

Peuplements de chêne favorables au Pic mar

- Bois Moyens (30 à 45 cm de diamètre)
- Gros Bois (50 à 65 cm de diamètre)
- Très Gros Bois (diamètre > 70 cm)
- Irrégulier
- Forêts privées avec P.S.G.
- Forêts relevant du Régime Forestier

1:25 000

Office National des Forêts

Date de mise à jour:
janvier 2010

Document d'Objectifs Natura 2000
Z.P.S. Massif forestier de Compiègne, Laigue et Ourscamp
Synthèse des observations (2007-2008)
et habitat potentiel du Pic noir

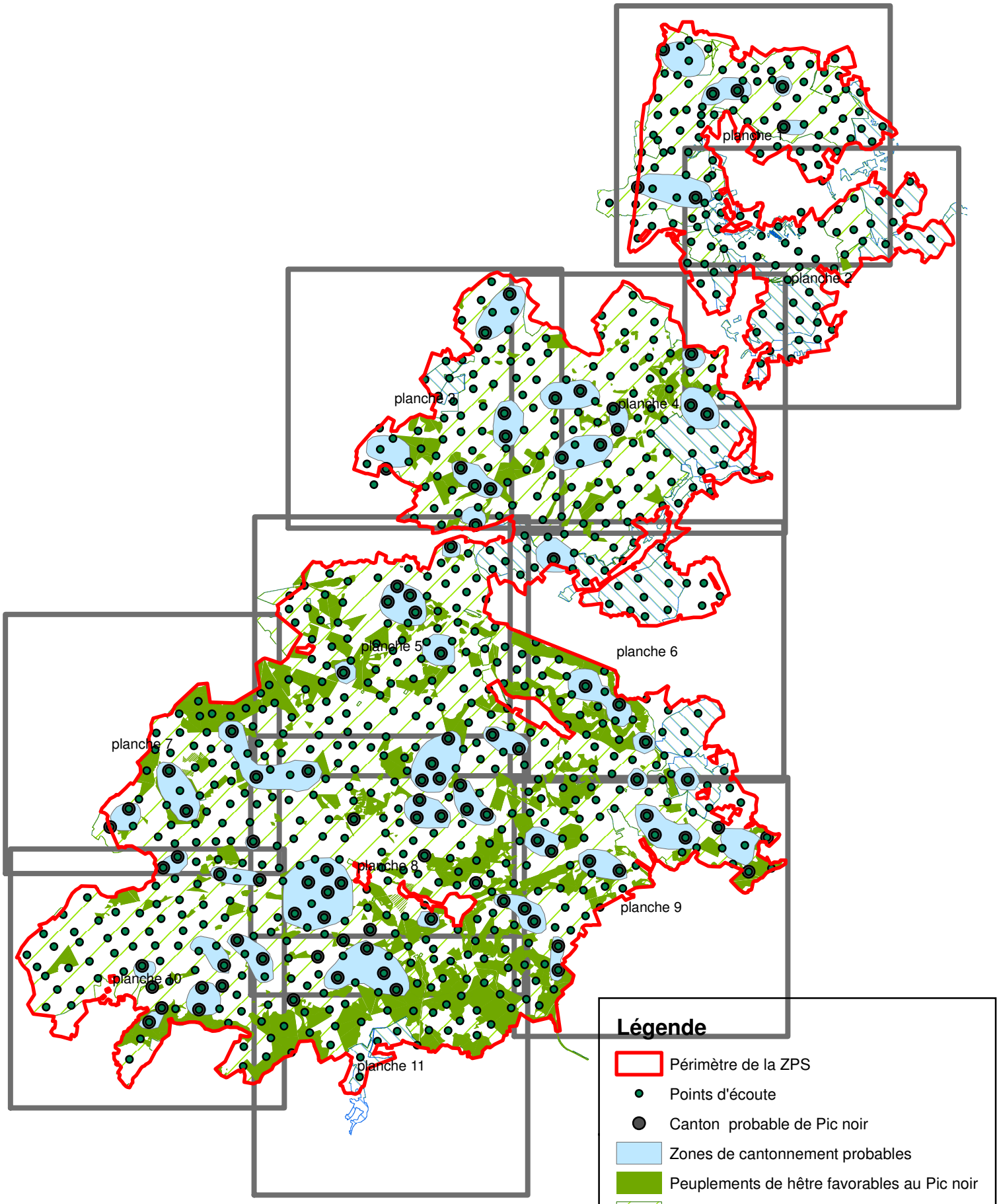

Office National des Forêts - Picardie Nature 2008

0 1 2 4 6 Kilomètres

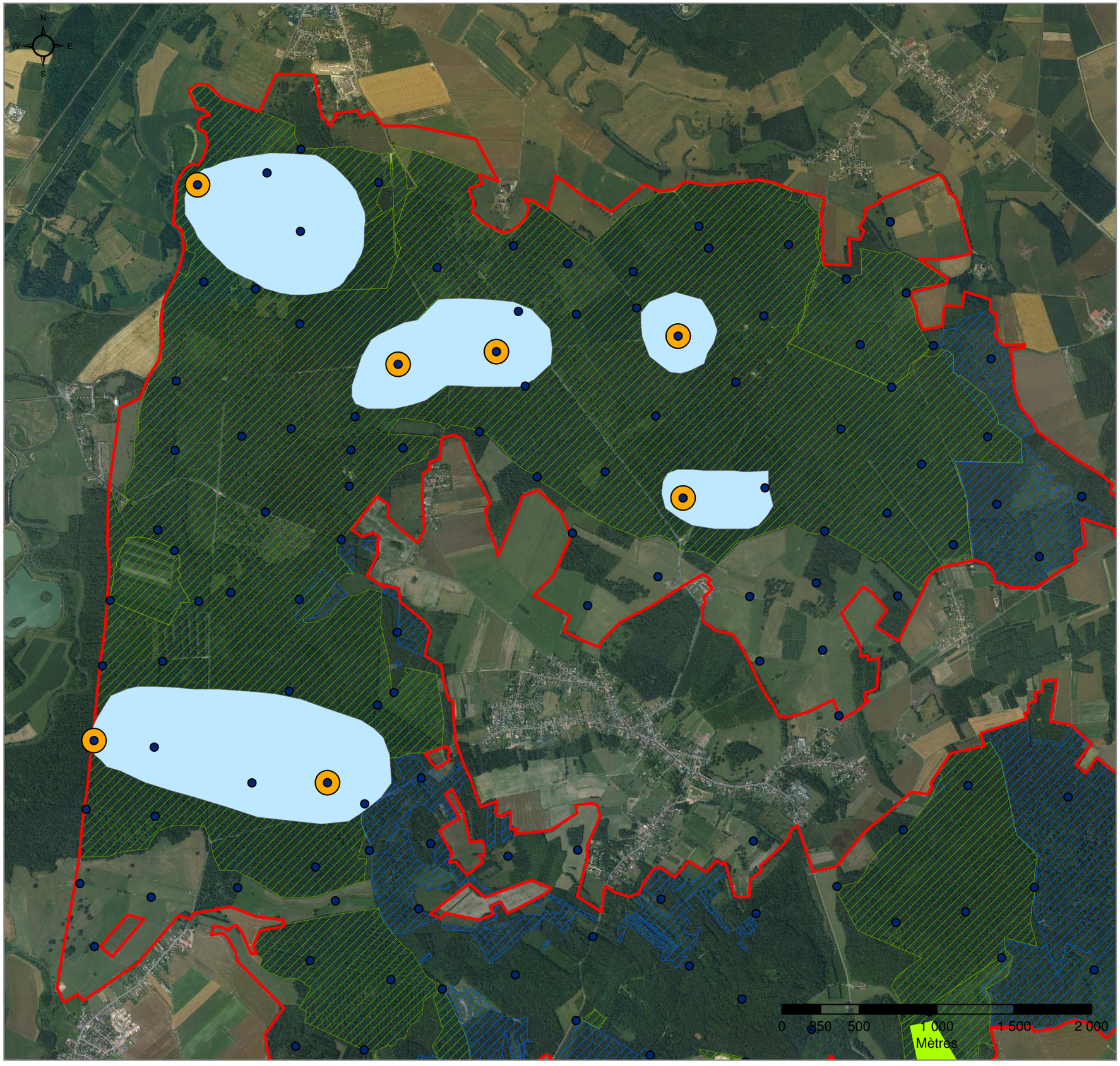

Document d'objectifs
Natura 2000

Zone de Protection Spéciale

" Massif forestier de Compiègne, Laigue, Ourscamps "

FR2212001

Synthèse des observations (2007-2008) et habitat potentiel du Pic noir

Planche 1 sur 11

Légende

- Points d'ecoute
- Contact de Pic noir
- Peuplements de hêtre favorables au Pic noir
- Zones de cantonnement probables
- Périmètre de la Z.P.S.
- Forets_soumise_zps
- Foret_psg_in_zps_clip

1:25 000

Office National des Forêts

Date de mise à jour:
janvier 2010

Document d'objectifs
Natura 2000

Zone de Protection Spéciale

" Massif forestier de Compiègne, Laigue, Ourscamps "

FR2212001

Synthèse des observations (2007-2008) et habitat potentiel du Pic noir

Planche 2 sur 11

Légende

- Points d'ecoute
- Contact de Pic noir
- Peuplements de hêtre favorables au Pic noir
- Zones de cantonnement probables
- Périmètre de la Z.P.S.
- Forêts relevant du Régime Forestier
- Forêts privées avec P.S.G.

1:25 000

Office National des Forêts

Date de mise à jour:
janvier 2010

Document d'objectifs
Natura 2000

Zone de Protection Spéciale

" Massif forestier de Compiègne, Laigue, Ourscamps "

FR2212001

Synthèse des observations (2007-2008) et habitat potentiel du Pic noir

Planche 3 sur 11

Légende

- Points d'ecoute
- Contact de Pic noir
- Zones de cantonnement probables
- Peuplements de Hêtre favorables au Pic noir
- Périmètre de la Z.P.S.
- Forêts relevant du Régime Forestier
- Forêts privées avec P.S.G.

1:25 000

Office National des Forêts

Date de mise à jour:
janvier 2010

Document d'objectifs
Natura 2000

Zone de Protection Spéciale

" Massif forestier de Compiègne, Laigue, Ourscamps "

FR2212001

Synthèse des observations (2007-2008) et habitat potentiel du Pic noir

Planche 4 sur 11

Légende

- Points d'ecoute
- Contact de Pic noir
- Zones de cantonnement probables

Peuplements de Hêtre favorables au Pic noir

- Bois moyen
- Gros bois
- Périmètre de la Z.P.S.
- Forêts relevant du Régime Forestier
- Forêts privées avec P.S.G.

1:25 000

Office National des Forêts

Date de mise à jour:
janvier 2010

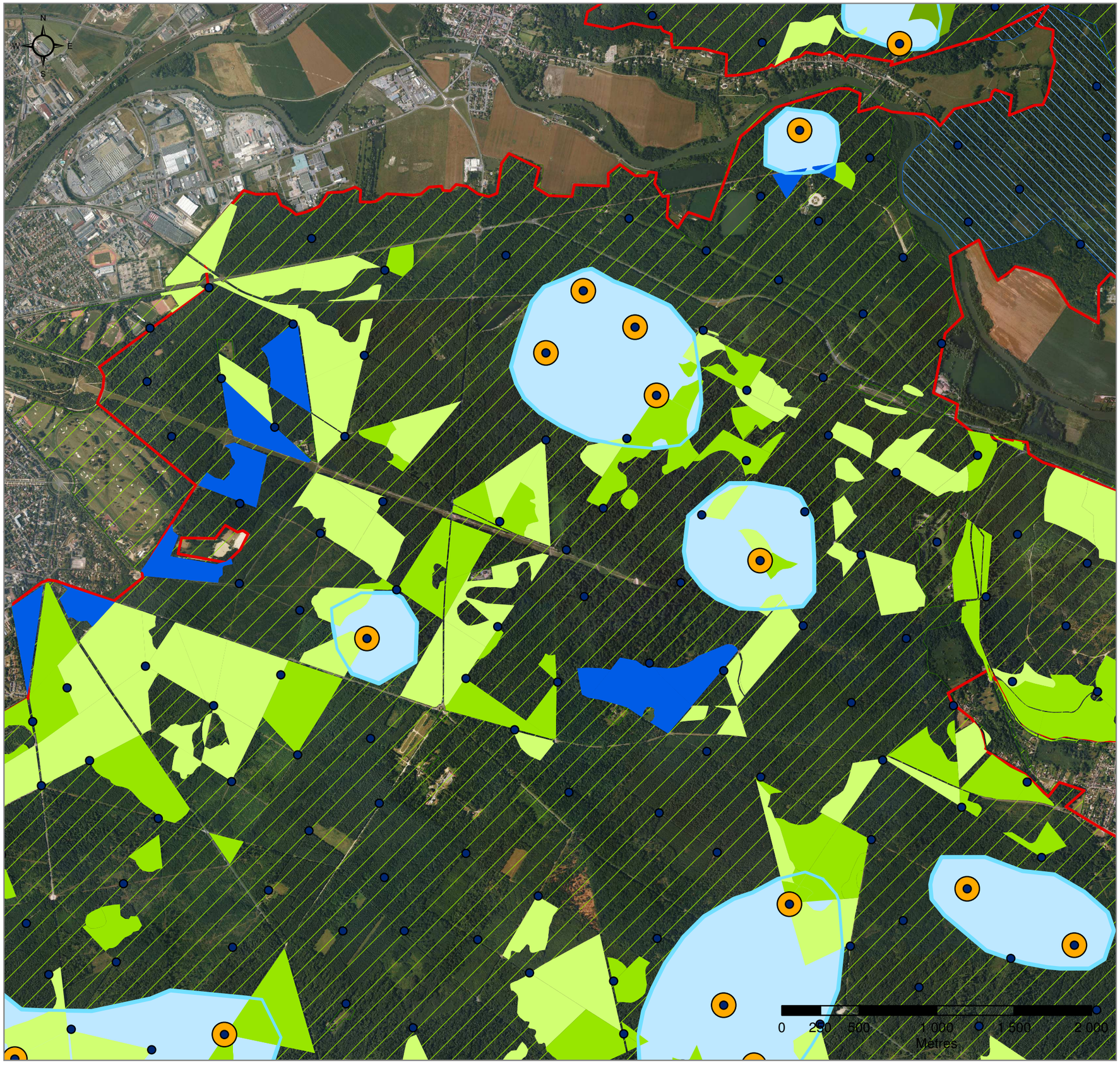

Document d'objectifs
Natura 2000

Zone de Protection Spéciale

" Massif forestier de Compiègne, Laigue, Ourscamps "

FR2212001

Synthèse des observations (2007-2008) et habitat potentiel du Pic noir

Planche 5 sur 11

Légende

- Points d'ecoute
- Contact de Pic noir
- Zones de cantonnement probables

Peuplements de Hêtre favorables au Pic noir

- Bois moyen
- Gros bois
- Irrégulier
- Périmètre de la Z.P.S.
- Forêts relevant du Régime Forestier
- Forêts privées avec P.S.G.

1:25 000

Office National des Forêts

Date de mise à jour:
janvier 2010

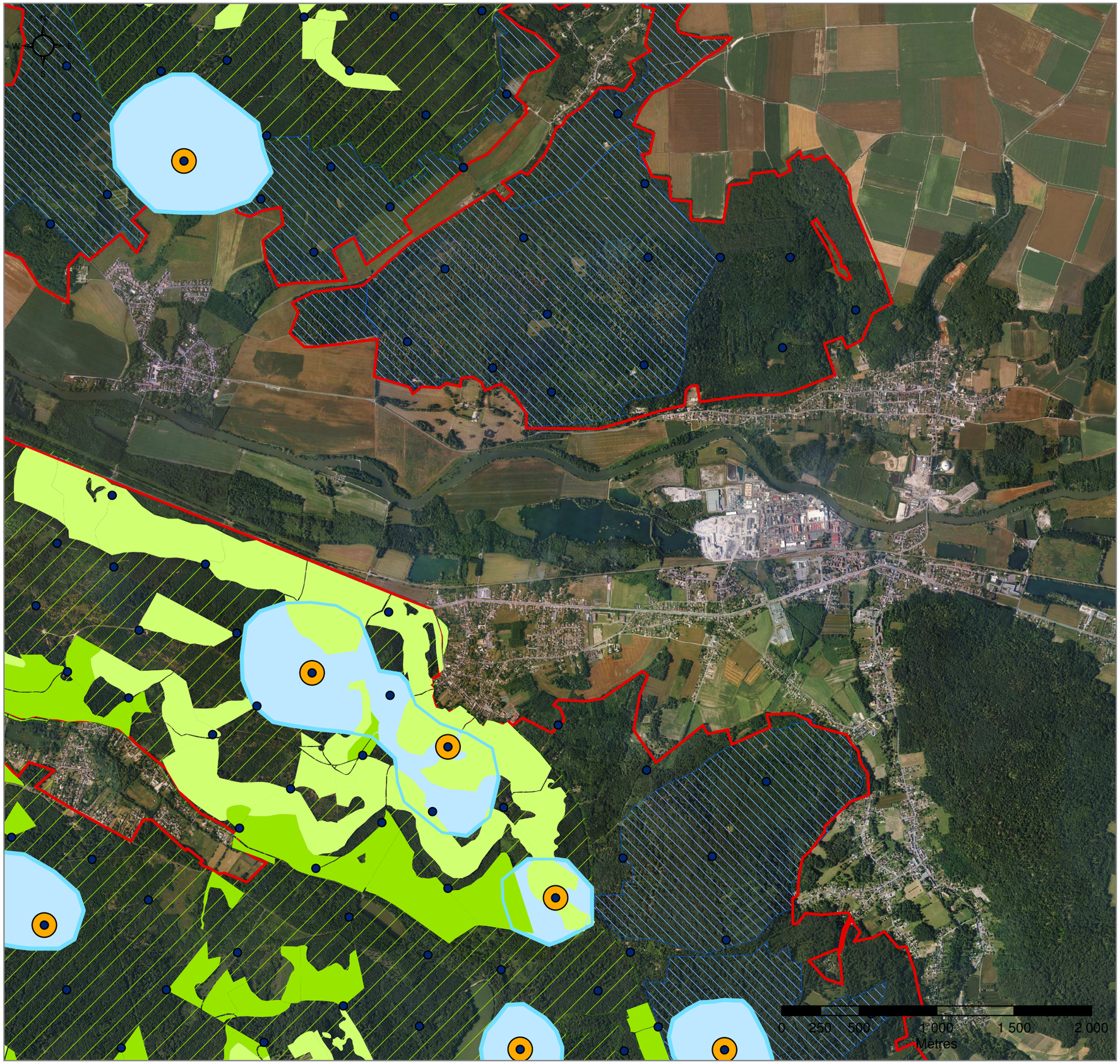

Document d'objectifs
Natura 2000

Zone de Protection Spéciale

" Massif forestier de Compiègne, Laigue, Ourscamps "

FR2212001

Synthèse des observations (2007-2008) et habitat potentiel du Pic noir

Planche 6 sur 11

Légende

- Points d'ecoute
- Contact de Pic noir
- Zones de cantonnement probables

Peuplements de Hêtre favorables au Pic noir

- Bois moyen
- Gros bois
- Irrégulier
- Périmètre de la Z.P.S.
- Forêts relevant du Régime Forestier
- Forêts privées avec P.S.G.

1:25 000

Office National des Forêts

Date de mise à jour:
janvier 2011

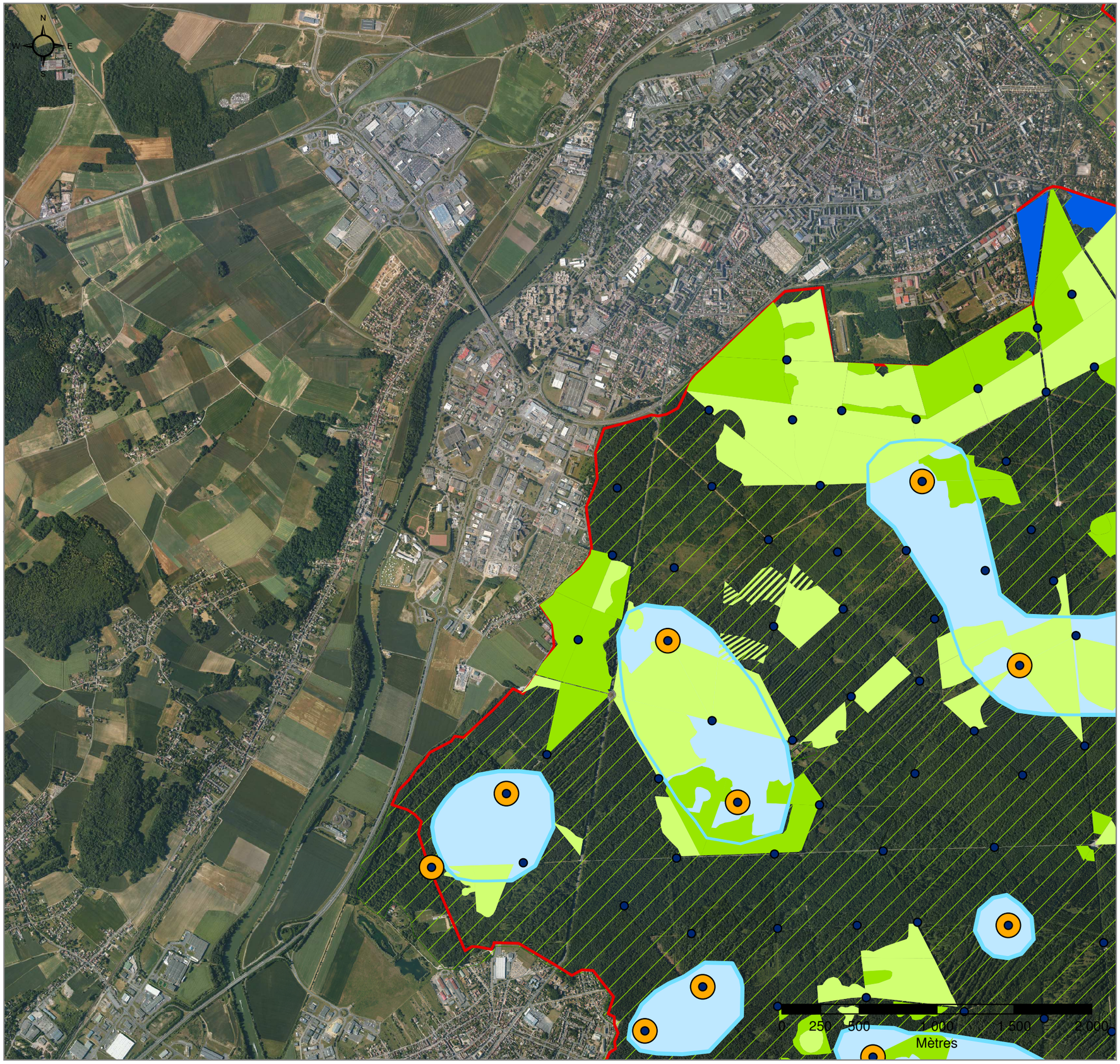

Document d'objectifs
Natura 2000

Zone de Protection Spéciale

" Massif forestier de Compiègne, Laigue, Ourscamps "

FR2212001

Synthèse des observations (2007-2008) et habitat potentiel du Pic noir

Planche 7 sur 11

Légende

- Points d'ecoute
- Contact de Pic noir
- Zones de cantonnement probables

Peuplements de Hêtre favorables au Pic noir

- Bois moyen
- Gros bois
- Irrégulier
- Périmètre de la Z.P.S.
- Forêts relevant du Régime Forestier
- Forêts privées avec P.S.G.

1:25 000

Office National des Forêts

Date de mise à jour:
janvier 2010

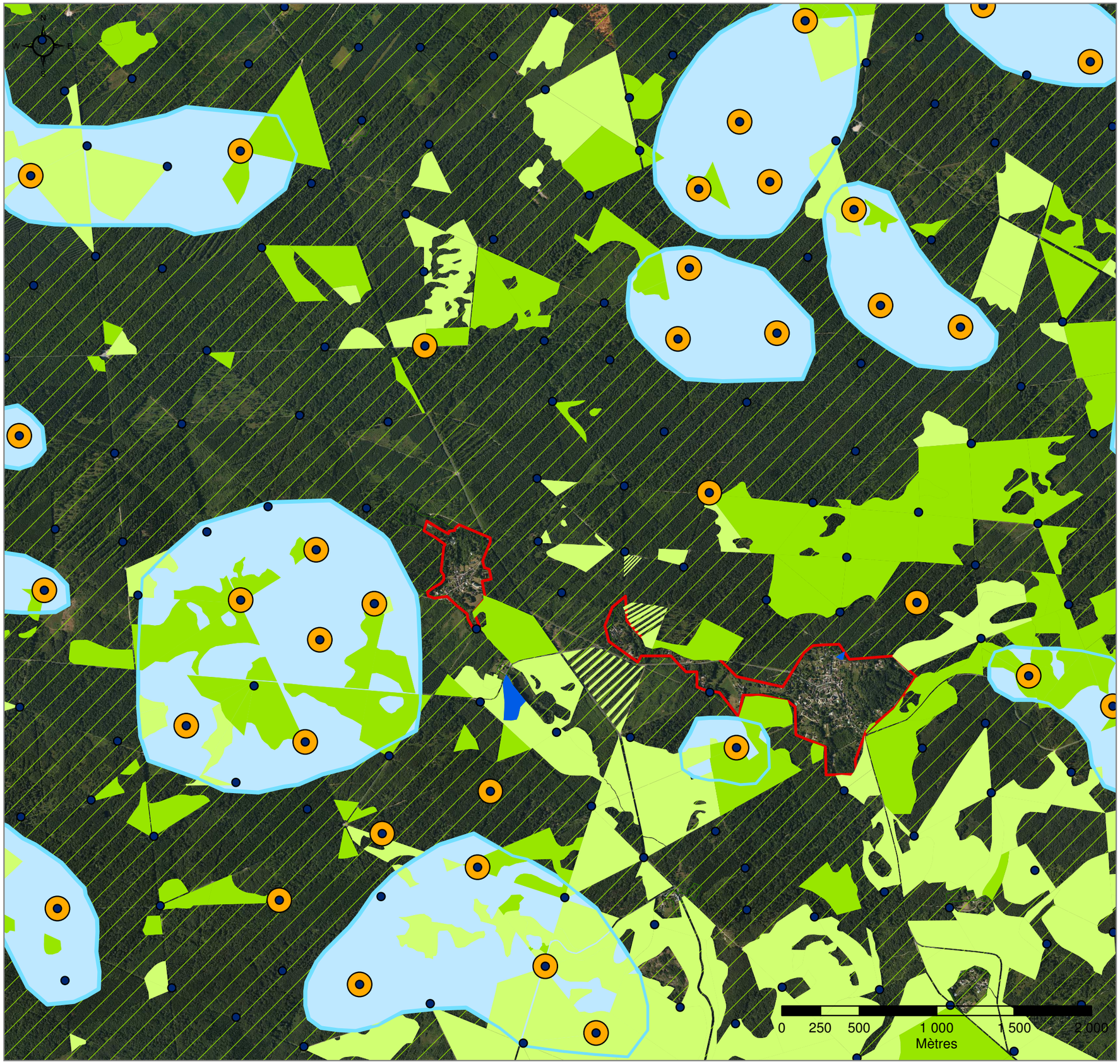

Document d'objectifs
Natura 2000

Zone de Protection Spéciale

" Massif forestier de Compiègne, Laigue, Ourscamps "

FR2212001

Synthèse des observations (2007-2008) et habitat potentiel du Pic noir

Planche 8 sur 11

Légende

- Points d'ecoute
- Contact de Pic noir
- Zones de cantonnement probables

Peuplements de Hêtre favorables au Pic noir

- Bois moyen
- Gros bois
- Irrégulier
- Périmètre de la Z.P.S.
- Forêts relevant du Régime Forestier
- Forêts privées avec P.S.G.

1:25 000

Office National des Forêts

Date de mise à jour:
janvier 2010

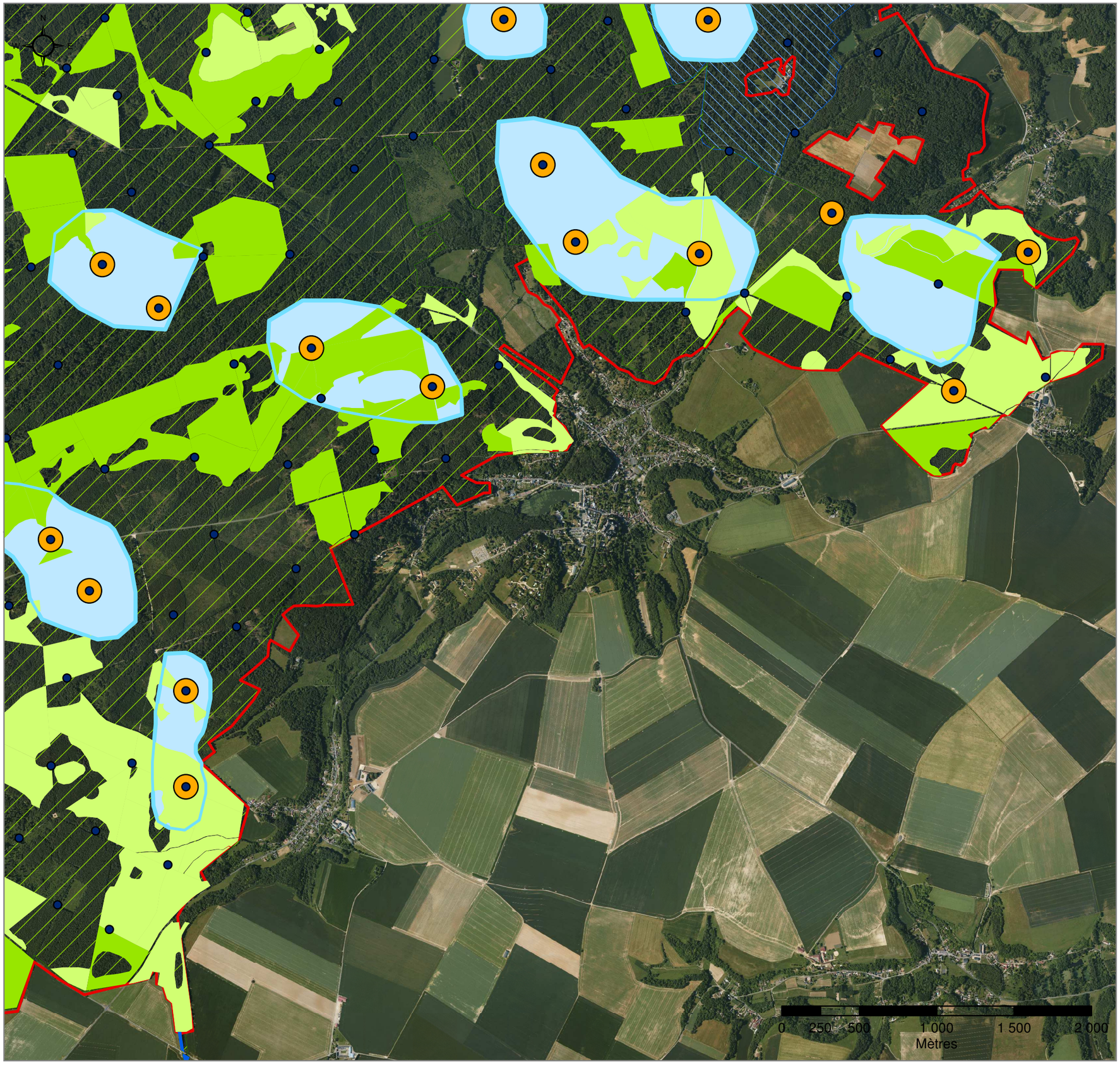

Document d'objectifs
Natura 2000

Zone de Protection Spéciale

" Massif forestier de Compiègne, Laigue, Ourscamps "

FR2212001

Synthèse des observations (2007-2008) et habitat potentiel du Pic noir

Planche 9 sur 11

Légende

- Points d'ecoute
- Contact de Pic noir
- Zones de cantonnement probables

Peuplements de Hêtre favorables au Pic noir

- Bois moyen
- Gros bois
- Irrégulier
- Périmètre de la Z.P.S.
- Forêts relevant du Régime Forestier
- Forêts privées avec P.S.G.

1:25 000

Office National des Forêts

Date de mise à jour:
janvier 2010

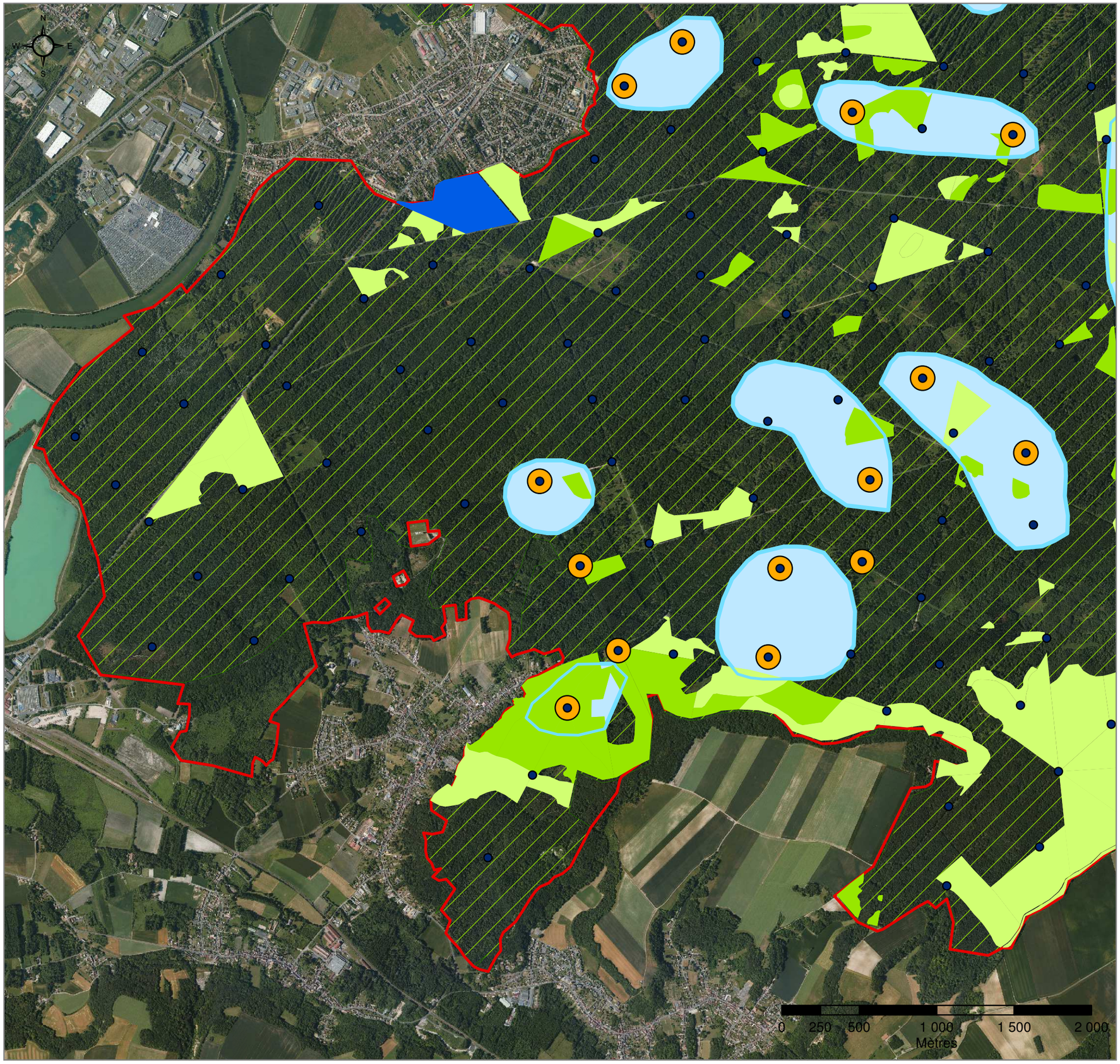

Document d'objectifs
Natura 2000

Zone de Protection Spéciale

" Massif forestier de Compiègne, Laigue, Ourscamps "

FR2212001

Synthèse des observations (2007-2008) et habitat potentiel du Pic noir

Planche 10 sur 11

Légende

- Points d'ecoute
- Contact de Pic noir
- Zones de cantonnement probables

Peuplements de Hêtre favorables au Pic noir

- Bois moyen
- Gros bois
- Irrégulier
- Périmètre de la Z.P.S.
- Forêts relevant du Régime Forestier
- Forêts privées avec P.S.G.

1:25 000

Office National des Forêts

Date de mise à jour:
janvier 2010

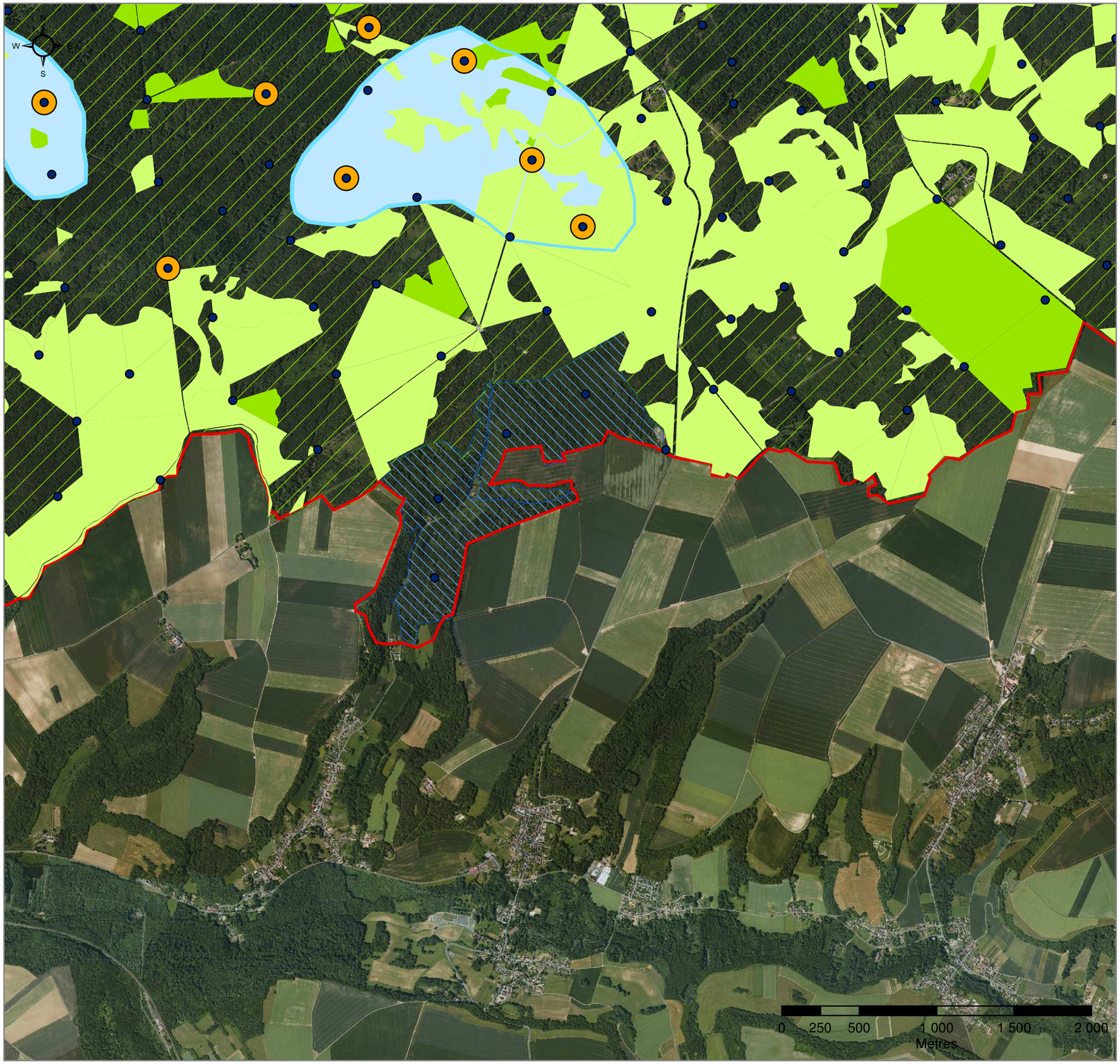

Document d'objectifs
Natura 2000

Zone de Protection Spéciale

" Massif forestier de Compiègne, Laigue, Ourscamps "

FR2212001

Synthèse des observations (2007-2008) et habitat potentiel du Pic noir

Planche 11 sur 11

Légende

- Points d'ecoute
- Contact de Pic noir
- Zones de cantonnement probables

Peuplements de Hêtre favorables au Pic noir

- Bois moyen
- Gros bois
- Irrégulier
- Périmètre de la Z.P.S.
- Forêts relevant du Régime Forestier
- Forêts privées avec P.S.G.

1:25 000

Office National des Forêts

Date de mise à jour:
janvier 2010

Document d'Objectifs Natura 2000
Z.P.S. Massif forestier de Compiègne
Synthèse des observations de Pie-grièche écorcheur

Office National des Forêts - Picardie Nature 2008

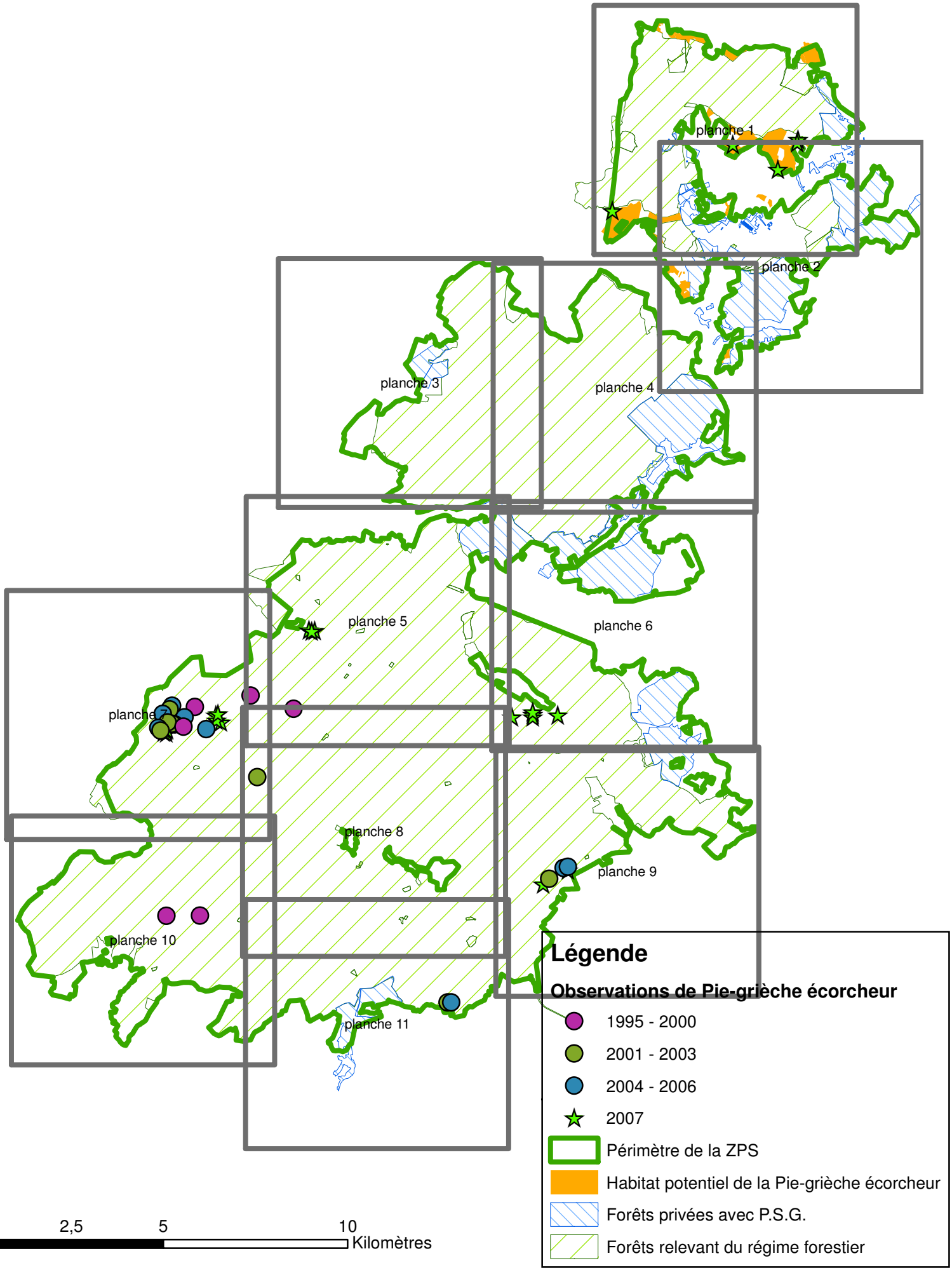

Document d'objectifs
Natura 2000

Zone de Protection Spéciale

" Massif forestier de Compiègne, Laigue, Ourscamps "

FR2212001

Synthèse des observations de Pie-grièche écorcheur

Planche 1 sur 11

Légende

Périmètre de la Z.P.S.

Observations de Pie-grièche écorcheur

- 2007- 2008
- 1995 - 2000
- 2001 - 2003
- 2004 - 2006

Forêts relevant du Régime Forestier

Habitat potentiel de la Pie-grièche écorcheur

Forêts privées avec P.S.G.

1:25 000

Office National des Forêts

Date de mise à jour:
janvier 2010

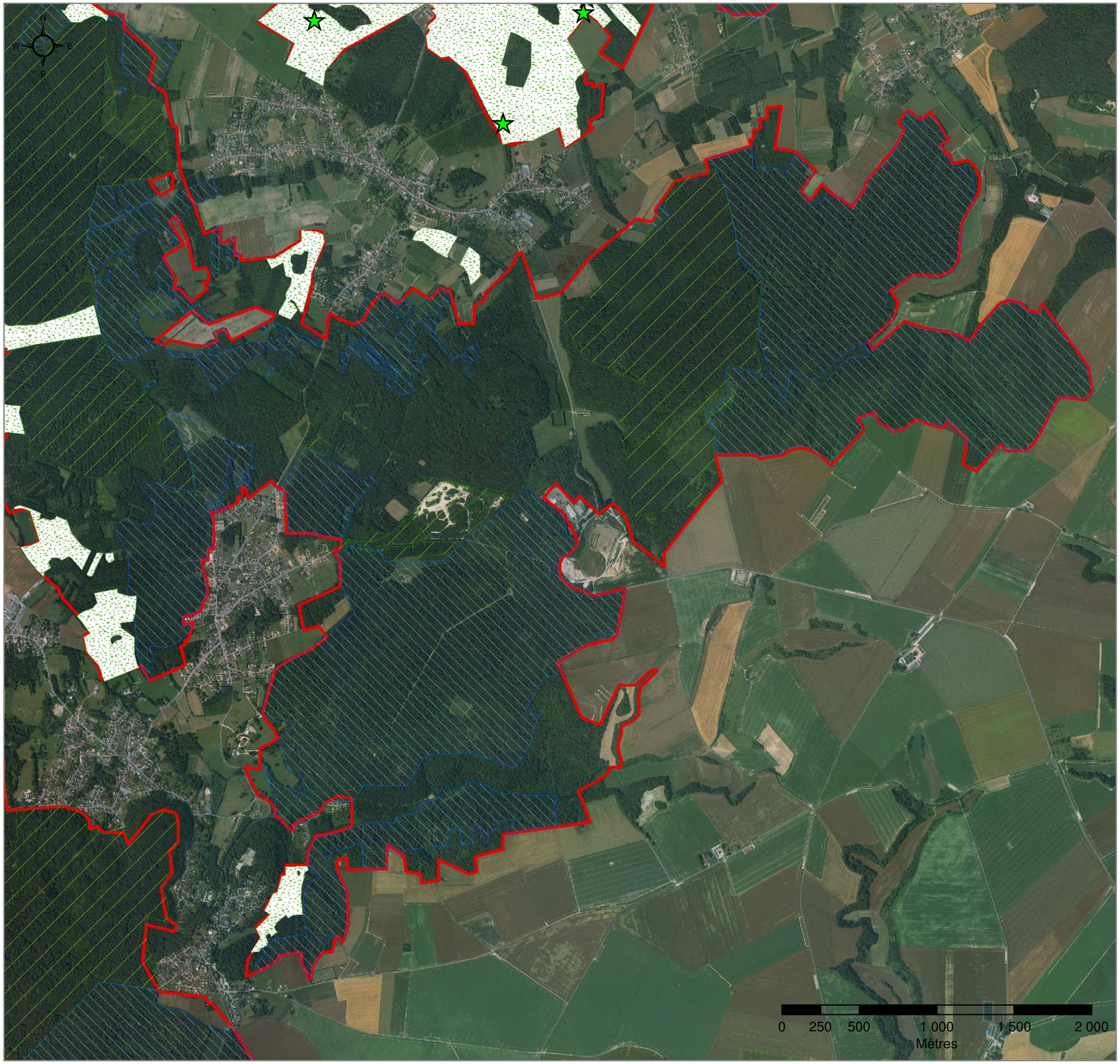

Document d'objectifs
Natura 2000

Zone de Protection Spéciale

" Massif forestier de Compiègne, Laigue, Ourscamps "

FR2212001

Synthèse des observations de Pie-grièche écorcheur

Planche 2 sur 11

Légende

Observations de Pie-grièche écorcheur

- 2007- 2008
- 1995 - 2000
- 2001 - 2003
- 2004 - 2006
- Habitat potentiel de la Pie-grièche écorcheur
- Périmètre de la Z.P.S.
- Forêts privées avec P.S.G.
- Forêts relevant du Régime Forestier

1:25 000

Office National des Forêts

Date de mise à jour:
janvier 2010

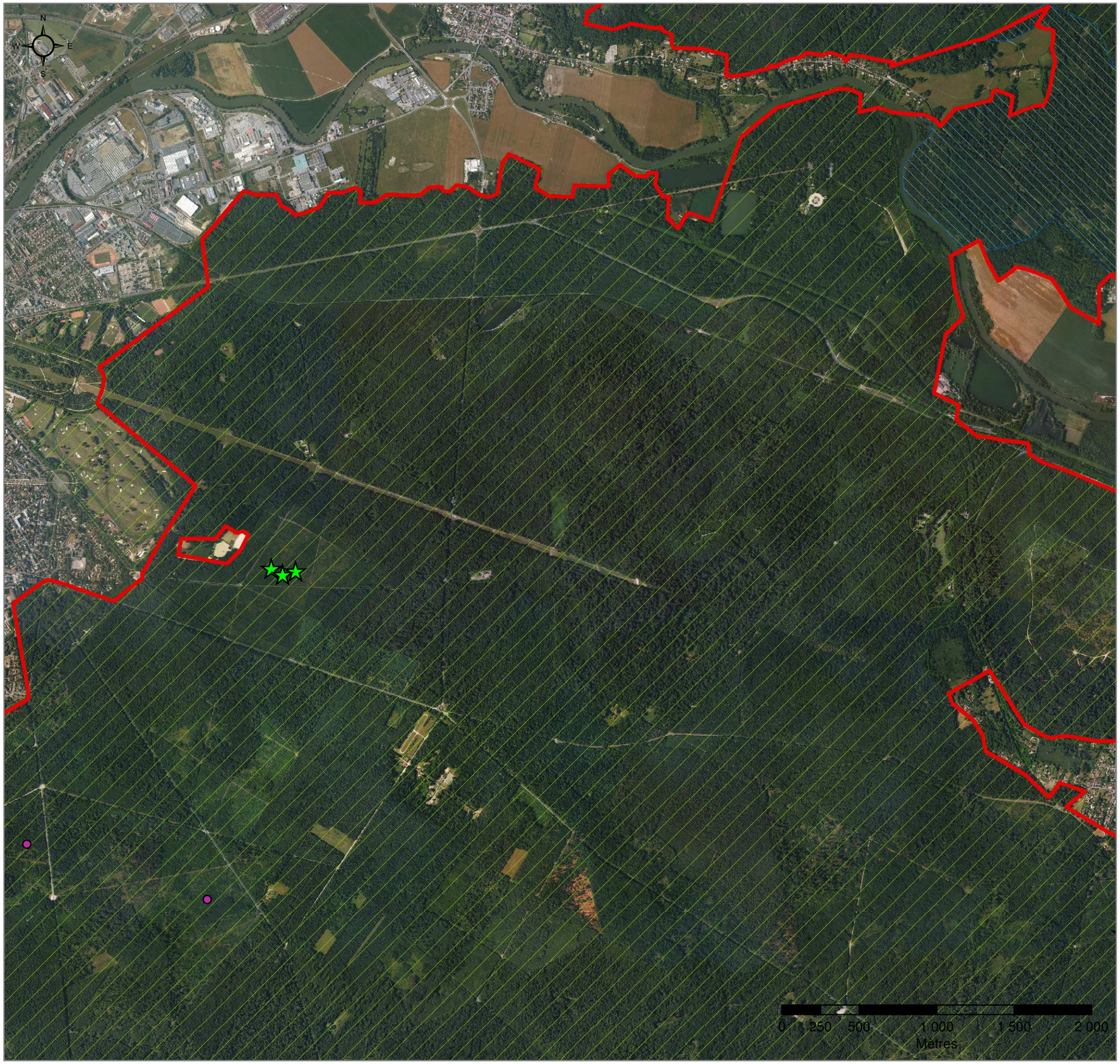

Document d'objectifs
Natura 2000

Zone de Protection Spéciale

" Massif forestier de Compiègne, Laigue, Ourscamps "

FR2212001

Synthèse des observations de Pie-grièche écorcheur

Planche 5 sur 11

Légende

Observations de Pie-grièche écorcheur

- 2007- 2008
- 1995 - 2000
- 2001 - 2003
- 2004 - 2006
- Habitat potentiel de la Pie-grièche écorcheur
- Périmètre de la Z.P.S.
- Forêts privées avec P.S.G.
- Forêts relevant du Régime Forestier

1:25 000

Office National des Forêts

Date de mise à jour:
janvier 2010

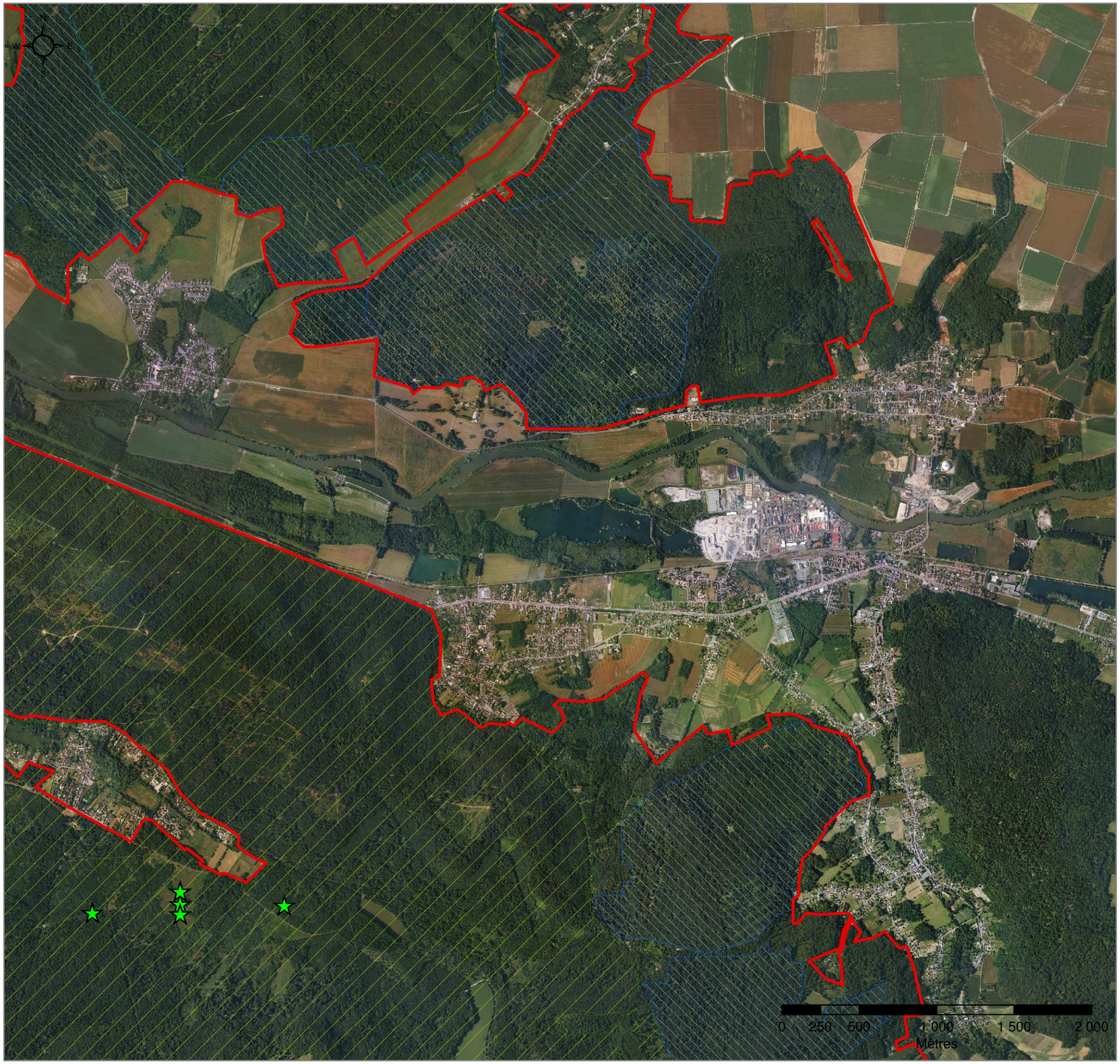

Document d'objectifs
Natura 2000

Zone de Protection Spéciale

" Massif forestier de Compiègne, Laigue, Ourscamps "

FR2212001

Synthèse des observations de Pie-grièche écorcheur

Planche 6 sur 11

Légende

Observations de Pie-grièche écorcheur

- 2007- 2008
- 1995 - 2000
- 2001 - 2003
- 2004 - 2006
- Habitat potentiel de la Pie-grièche écorcheur
- Périmètre de la Z.P.S.
- Forêts privées avec P.S.G.
- Forêts relevant du Régime Forestier

1:25 000

Office National des Forêts

Date de mise à jour:
janvier 2010

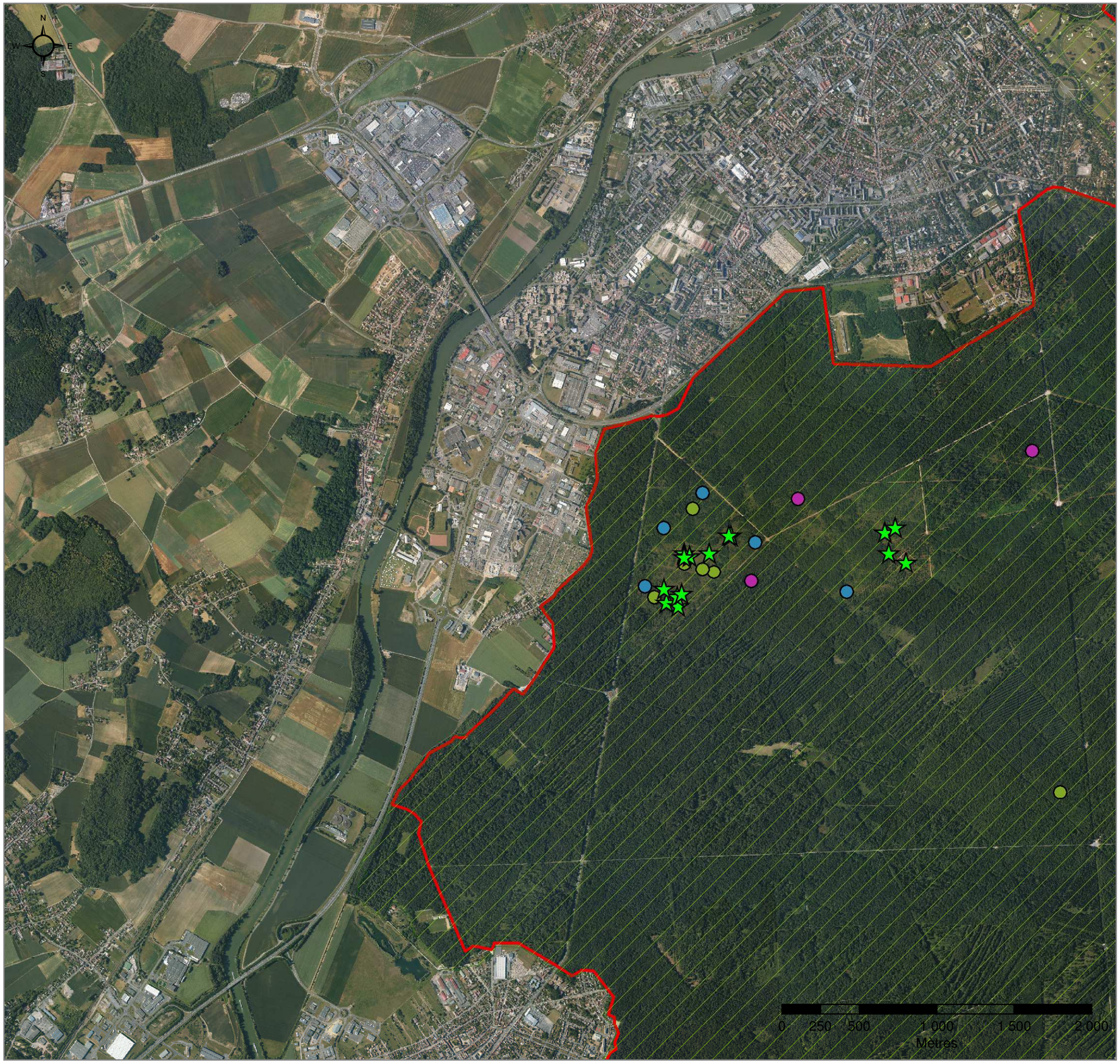

Document d'objectifs
Natura 2000

Zone de Protection Spéciale

" Massif forestier de Compiègne, Laigue, Ourscamps "

FR2212001

Synthèse des observations de Pie-grièche écorcheur

Planche 7 sur 11

Légende

Observations de Pie-grièche écorcheur

- 2007- 2008
- 1995 - 2000
- 2001 - 2003
- 2004 - 2006
- Habitat potentiel de la Pie-grièche écorcheur
- Forêts privées avec P.S.G.
- Forêts relevant du Régime Forestier
- Périmètre de la Z.P.S.

1:25 000

Office National des Forêts

Date de mise à jour:
janvier 2010

Document d'objectifs
Natura 2000

Zone de Protection Spéciale

" Massif forestier de Compiègne, Laigue, Ourscamps "

FR2212001

Synthèse des observations de Pie-grièche écorcheur

Planche 9 sur 11

Légende

Observations de Pie-grièche écorcheur

- 2007- 2008
- 1995 - 2000
- 2001 - 2003
- 2004 - 2006
- Habitat potentiel de la Pie-grièche écorcheur
- Forêts privées avec P.S.G.
- Forêts relevant du Régime Forestier
- Périmètre de la Z.P.S.

1:25 000

Office National des Forêts

Date de mise à jour:
janvier 2010

Document d'objectifs
Natura 2000

Zone de Protection Spéciale

" Massif forestier de Compiègne, Laigue, Ourscamps "

FR2212001

Synthèse des observations de Pie-grièche écorcheur

Planche 10 sur 11

Légende

Observations de Pie-grièche écorcheur

- 2007- 2008
- 1995 - 2000
- 2001 - 2003
- 2004 - 2006
- Habitat potentiel de la Pie-grièche écorcheur
- Forêts privées avec P.S.G.
- Forêts relevant du Régime Forestier
- Périmètre de la Z.P.S.

1:25 000

Office National des Forêts

janvier 2010

Document d'objectifs
Natura 2000

Zone de Protection Spéciale

" Massif forestier de Compiègne, Laigue, Ourscamps "

FR2212001

Synthèse des observations de Pie-grièche écorcheur

Planche 11 sur 11

Légende

Observations de Pie-grièche écorcheur

- 2007- 2008
- 1995 - 2000
- 2001 - 2003
- 2004 - 2006
- Habitat potentiel de la Pie-grièche écorcheur
- Forêts privées avec P.S.G.
- Forêts relevant du Régime Forestier
- Périmètre de la Z.P.S.

1:25 000

Office National des Forêts

Date de mise à jour:
janvier 2010