












PREFECTURE EURE-ET-LOIR	
 <b>PREFET D'EURE- ET-LOIR</b> <i>Liberté Egalité Fraternité</i>	
DIRECTIVE DE PROTECTION ET DE MISE EN VALEUR DES PAYSAGES ----- Préservation des vues sur la cathédrale de Chartres	
ORIENTATIONS ET PRINCIPES FONDAMENTAUX DE PROTECTION ET DE MISE EN VALEUR DOCUMENT GRAPHIQUE	
CARTE V Synthèse communale : Voise	
Direction Régionale de l'Environnement, de l'Aménagement et du Logement Centre - Val de Loire Février 2021	Sources : DREAL Centre - Val de Loire BD Parcellaire  Projection : RGF Lambert 93 (ESPG : 2154)

<b>LÉGENDE</b>	
	Cathédrale
	Vues majeures
	Cônes de vues
	Périmètre d'application de la directive
	Aire d'exclusion des objets de très grande hauteur
	Limitation des hauteurs des constructions et des végétaux (m NGF)
Hauteurs des pylônes isolés	
	0 m
	30 m
	40 m
	50 m