

Document d'objectifs Natura 2000

Sites Natura 2000 FR8201683 et FR8201684

TOME I : ATLAS CARTOGRAPHIQUE

Septembre 2022



Fonds Européen Agricole pour le Développement Rural:
l'Europe investit dans les zones rurales



Table des matières

Carte de localisation des sites Natura 2000 3

Cartes du contexte écologique..... 4

Carte du SRADDET Auvergne Rhône-Alpes 6

Carte du réseau hydrographique 7

Carte de localisation des zones humides 8

Carte de l’espace fonctionnel de la Drôme et du Bez 9

Carte de relief..... 10

Carte de la géologie..... 11

Cartes de localisation des forêts 12

Cartes sur la nature des cultures (RPG)..... 15

Cartes de l’occupation des sols 18

Cartes des activités industrielles et touristiques..... 20

Cartes d’observation des espèces d’intérêt communautaire (annexe II) 22

Cartes de localisation des relevés phytosociologiques 25

Présentation de l’encartage 28

Cartes des habitats naturels dominants..... 29

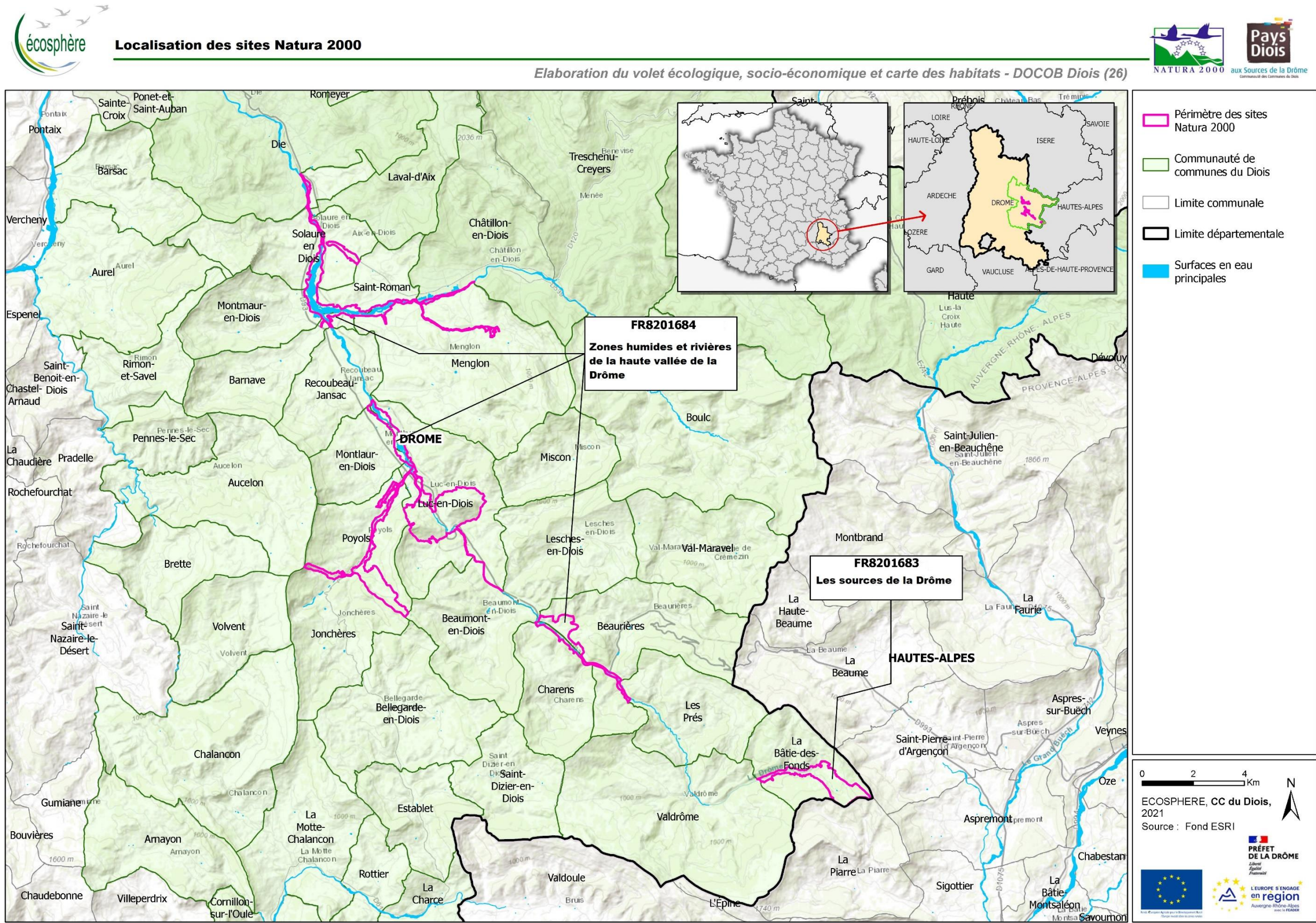
Cartes des habitats d’intérêt communautaire dominants 50

Cartes de l’état de conservation et de la dynamique de l’habitat dominant 71

Cartes de l’état de conservation et de la dynamique de l’habitat d’intérêt communautaire dominant..... 92

Cartes des taxons végétaux patrimoniaux 113

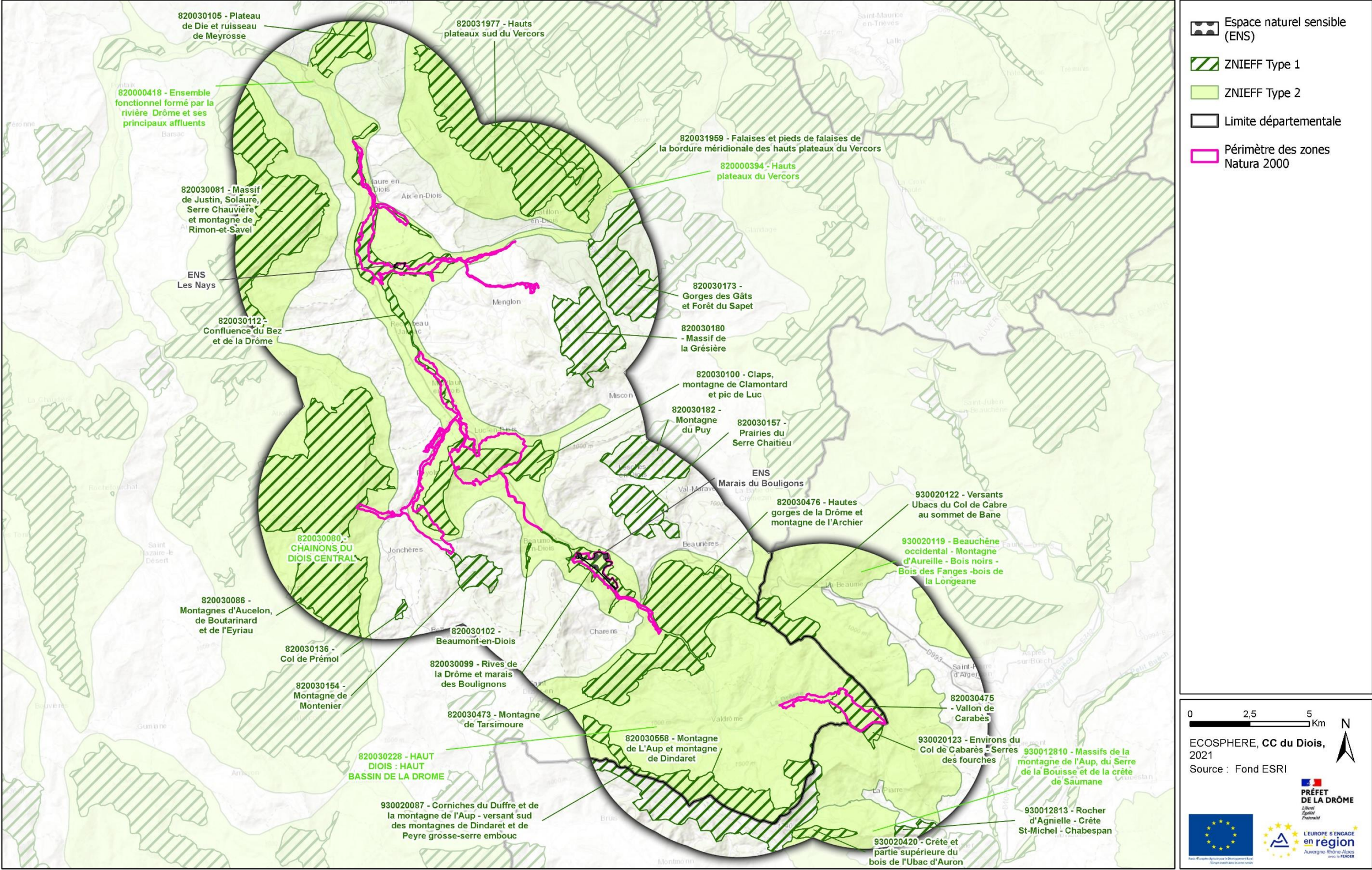
Carte de localisation des sites Natura 2000

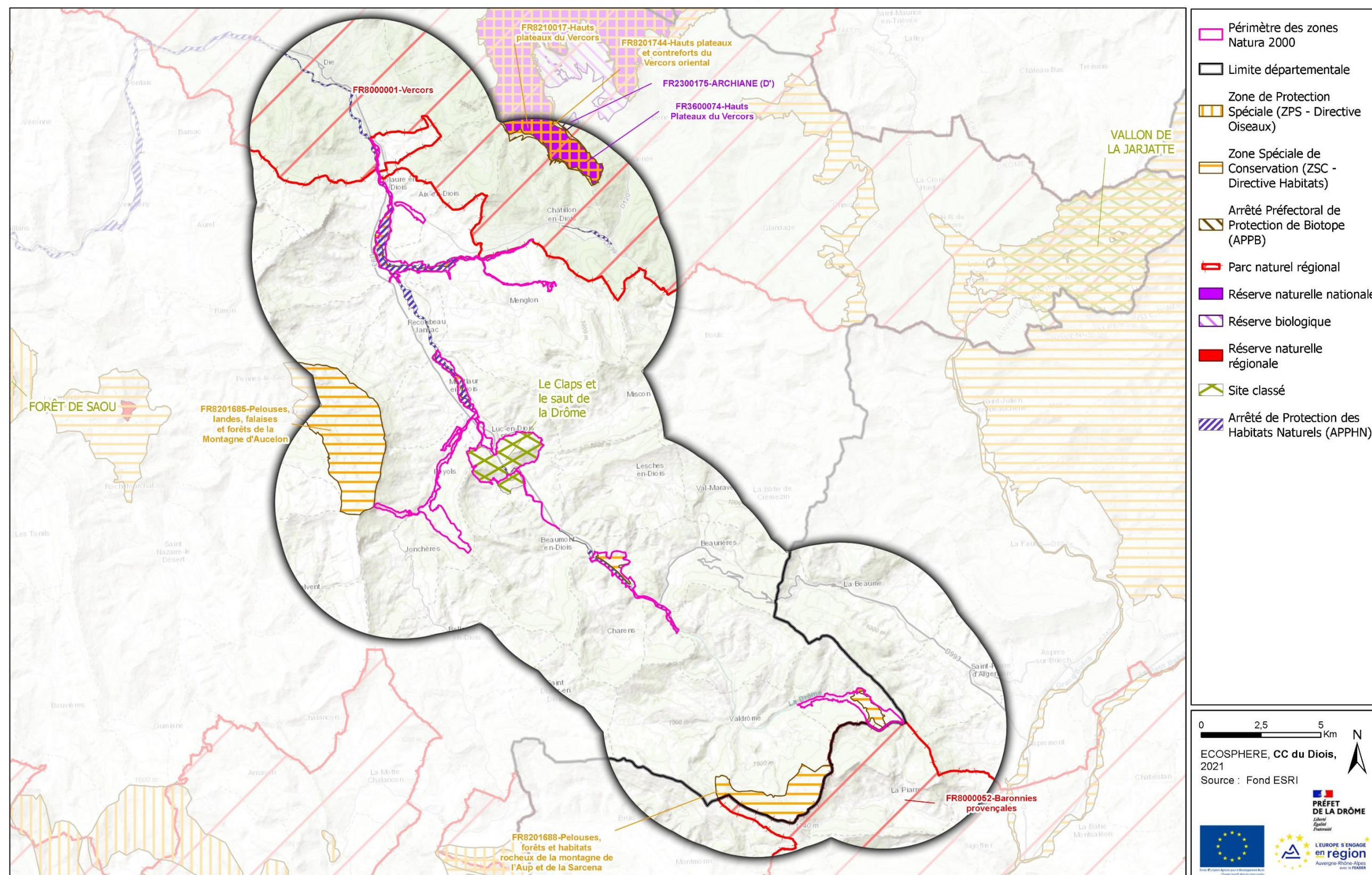


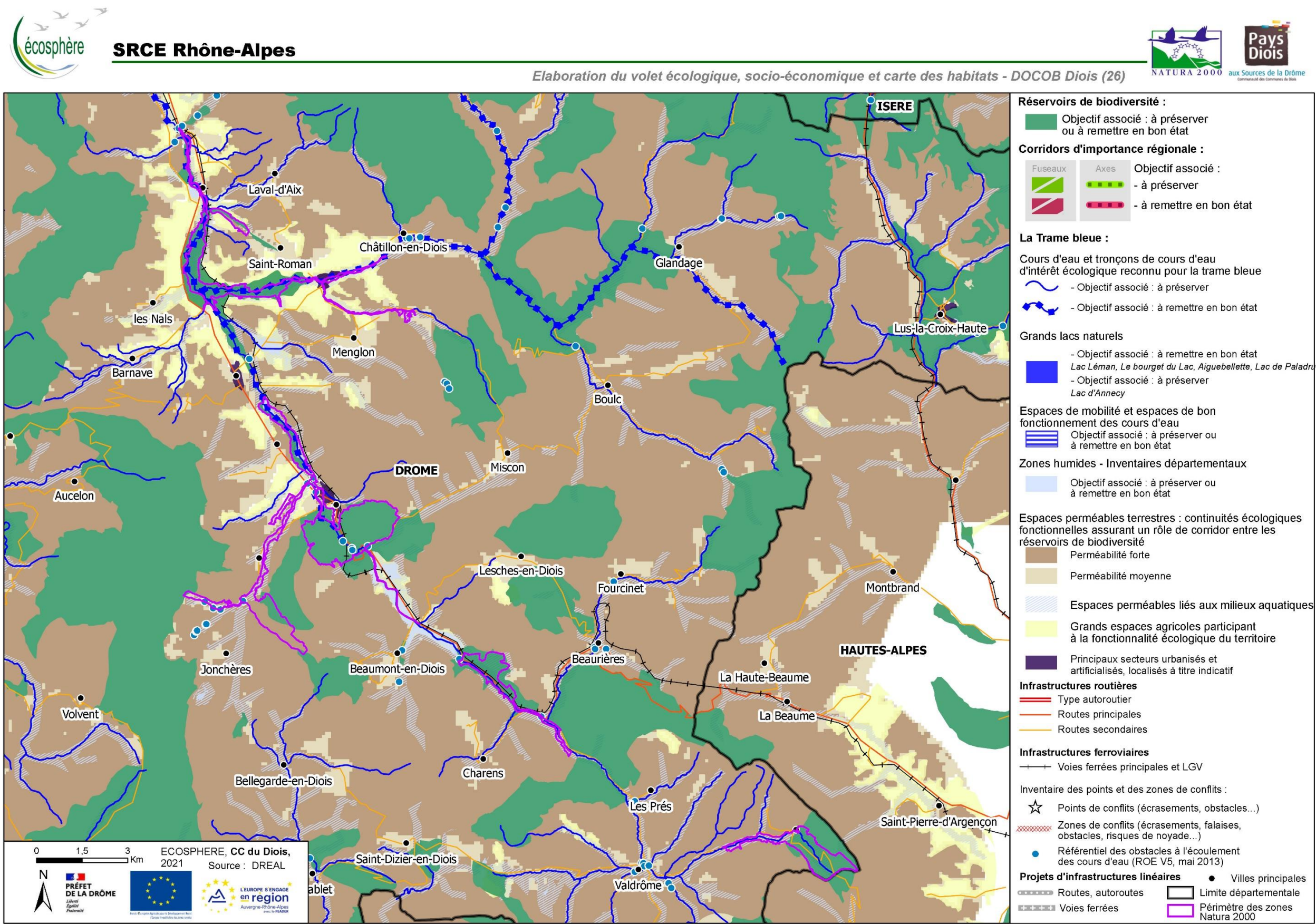


Contexte écologique : zonages d'inventaire dans un rayon de 5km

Elaboration du volet écologique, socio-économique et carte des habitats - DOCOB Diois (26)



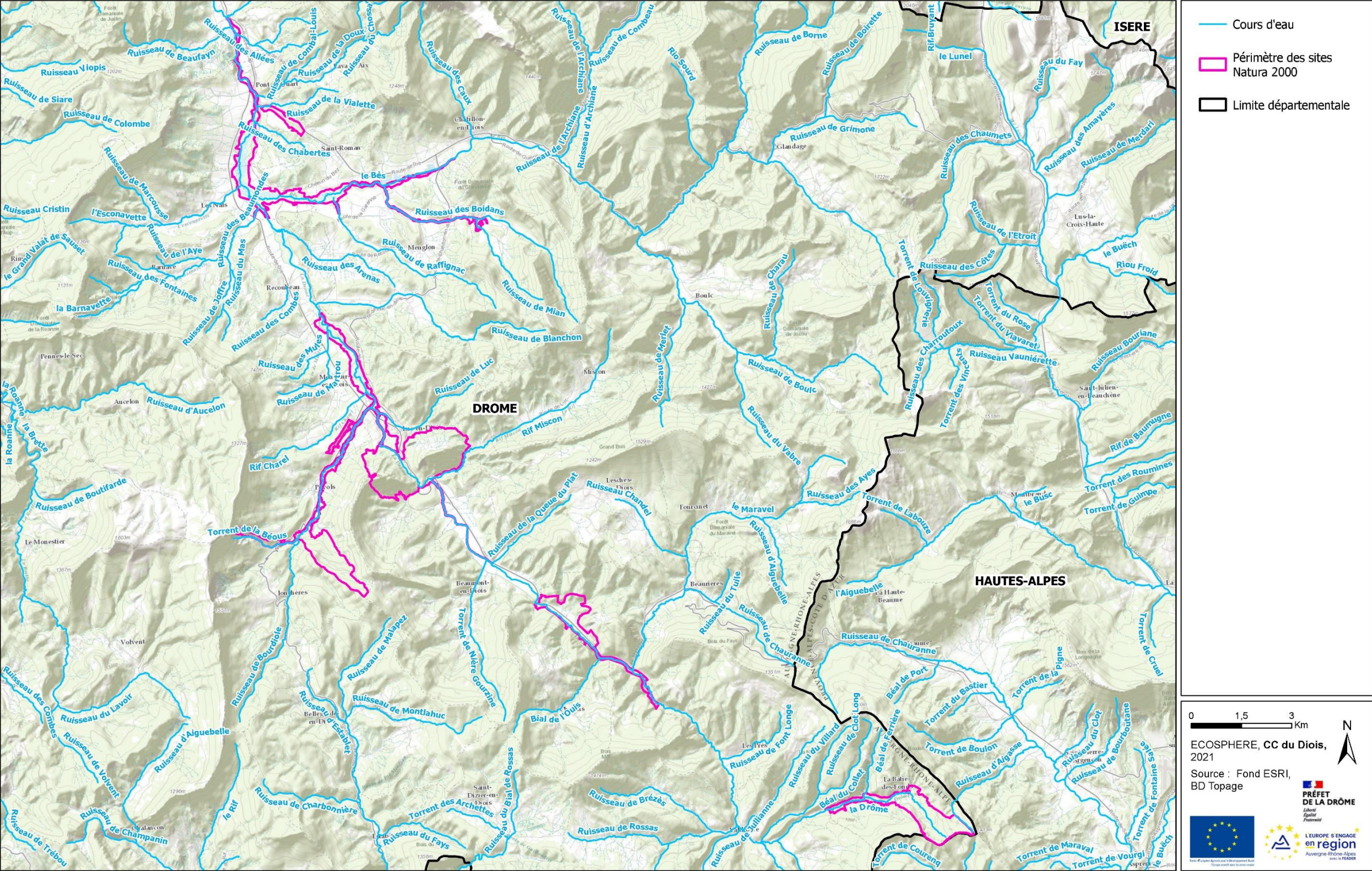




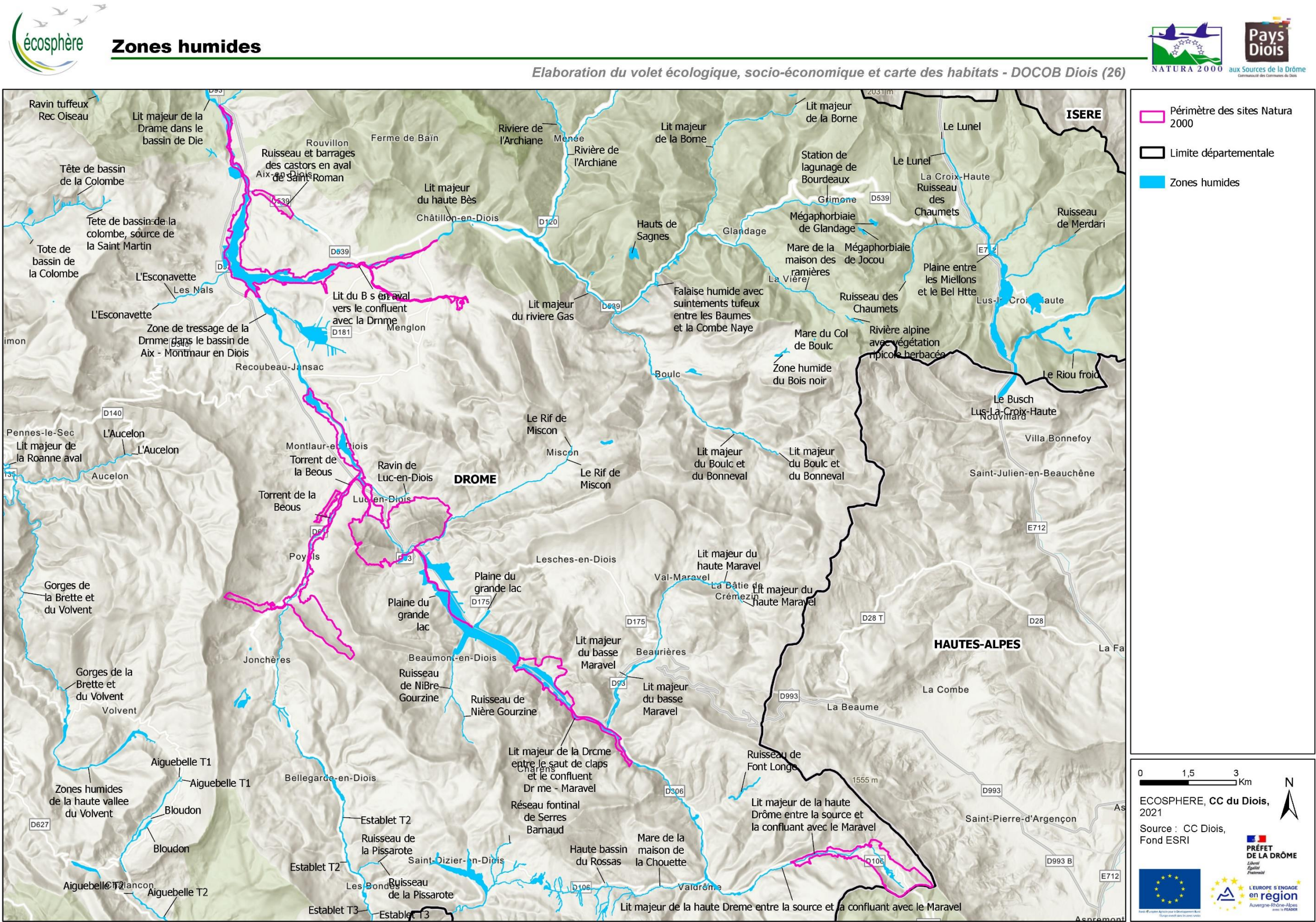


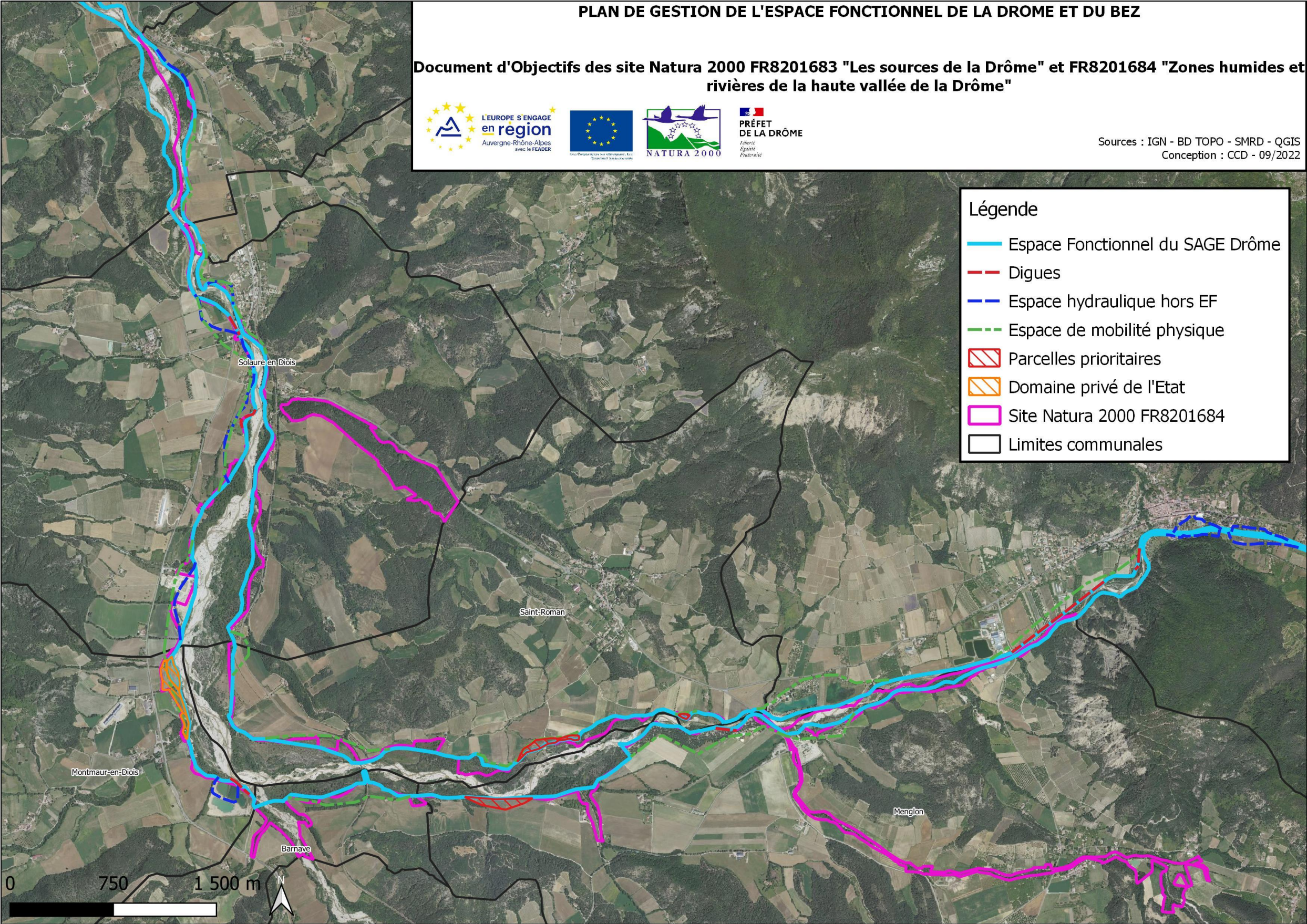
Réseau hydrographique

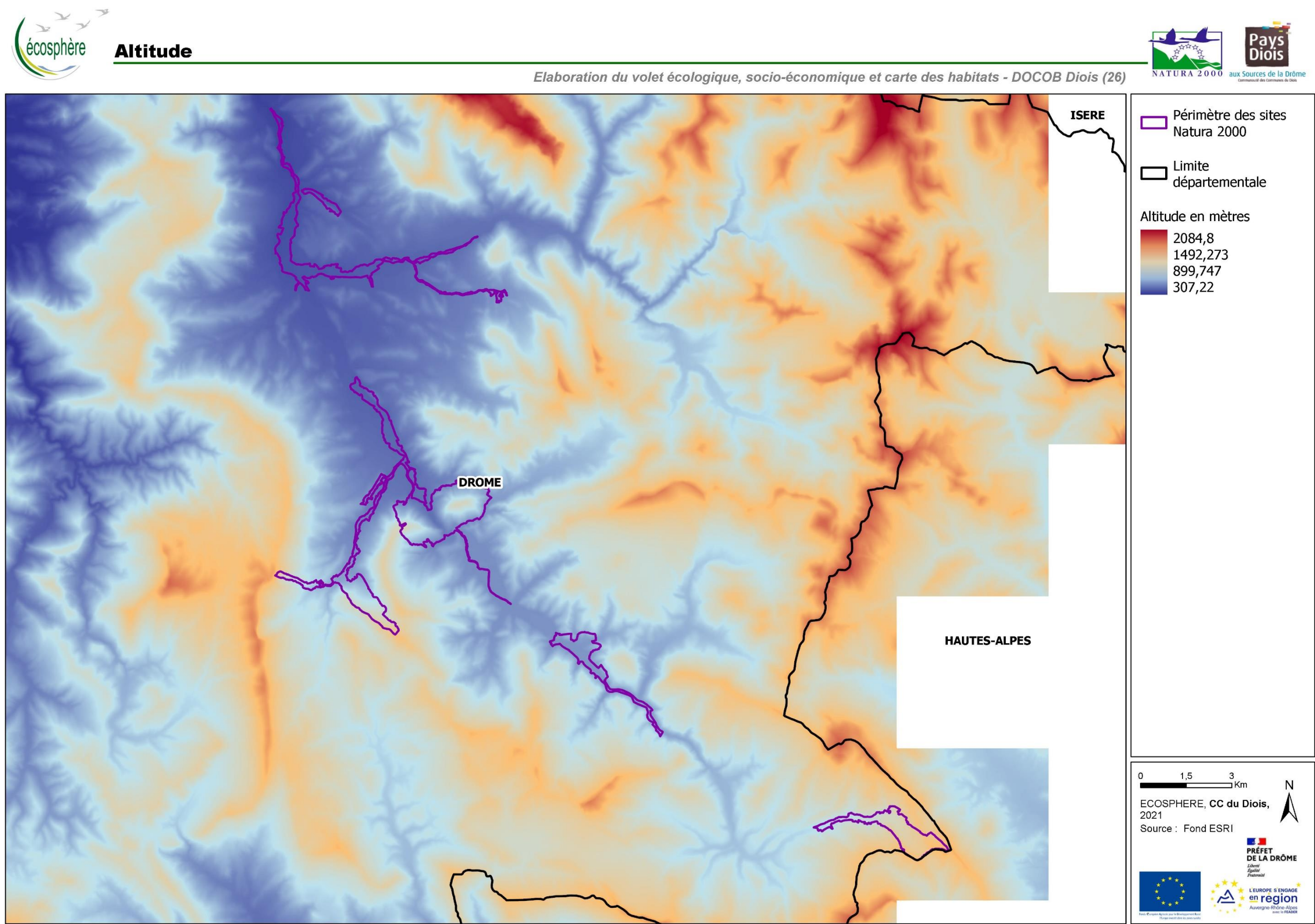
Elaboration du volet écologique, socio-économique et carte des habitats - DOCOB Diois (26)




Carte de localisation des zones humides










 Limite départementale


 Périmètre des zones Natura 2000


Légende géologie sur planche à part.

0 2 4 Km

ECOSPHERE, CC du Diois, 2021

Source : Fond ESRI, BRGM

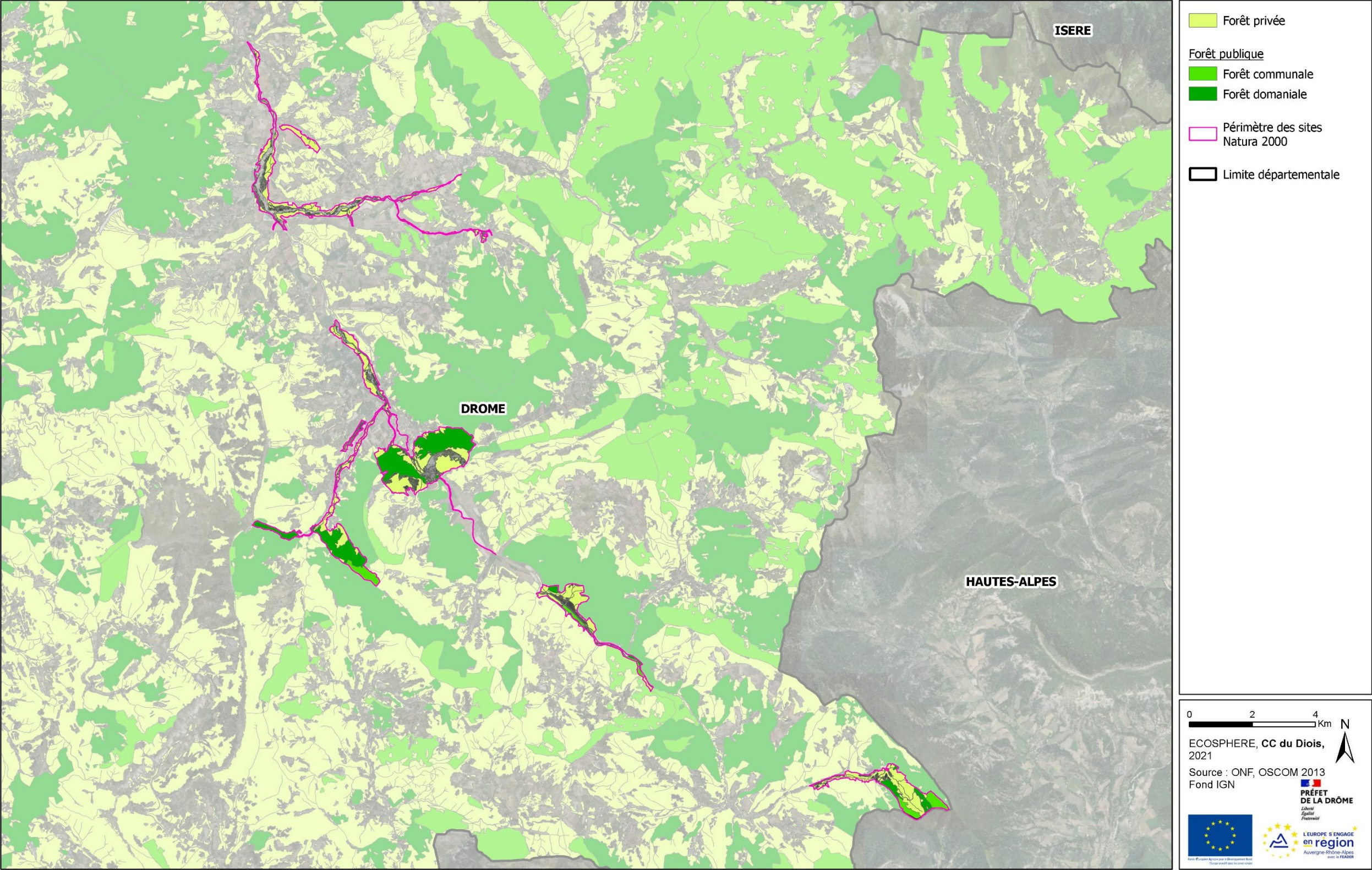
 PRÉFET DE LA DRÔME

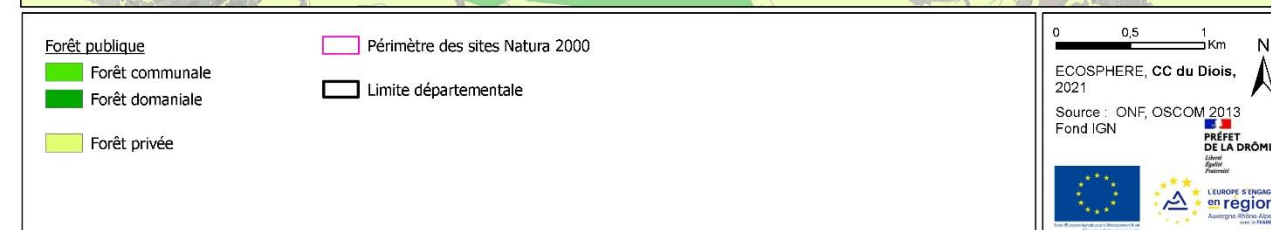
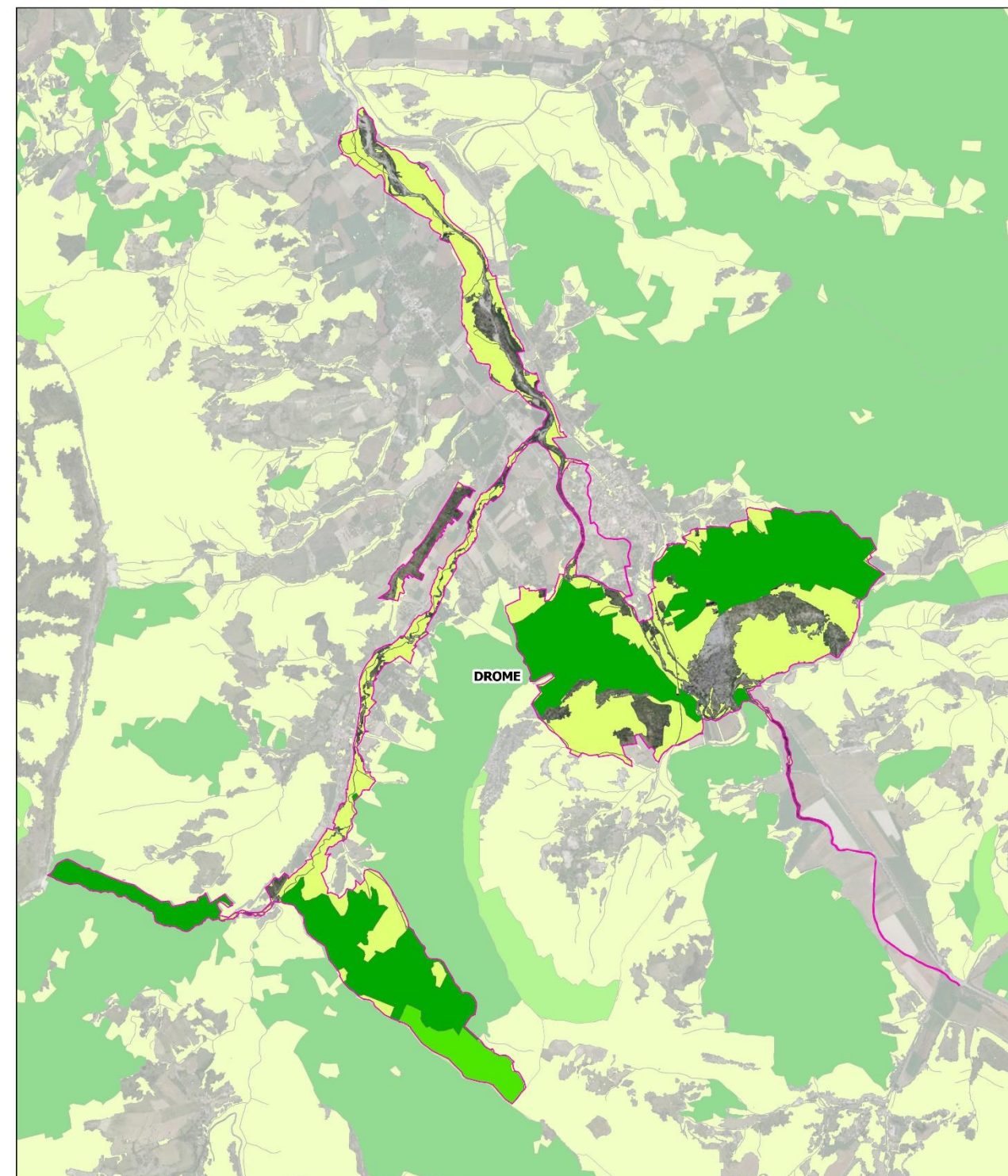
 L'EUROPE S'ENGAGE en région



Statut foncier des forêts



Elaboration du volet écologique, socio-économique et carte des habitats - DOCOB Diois (26)

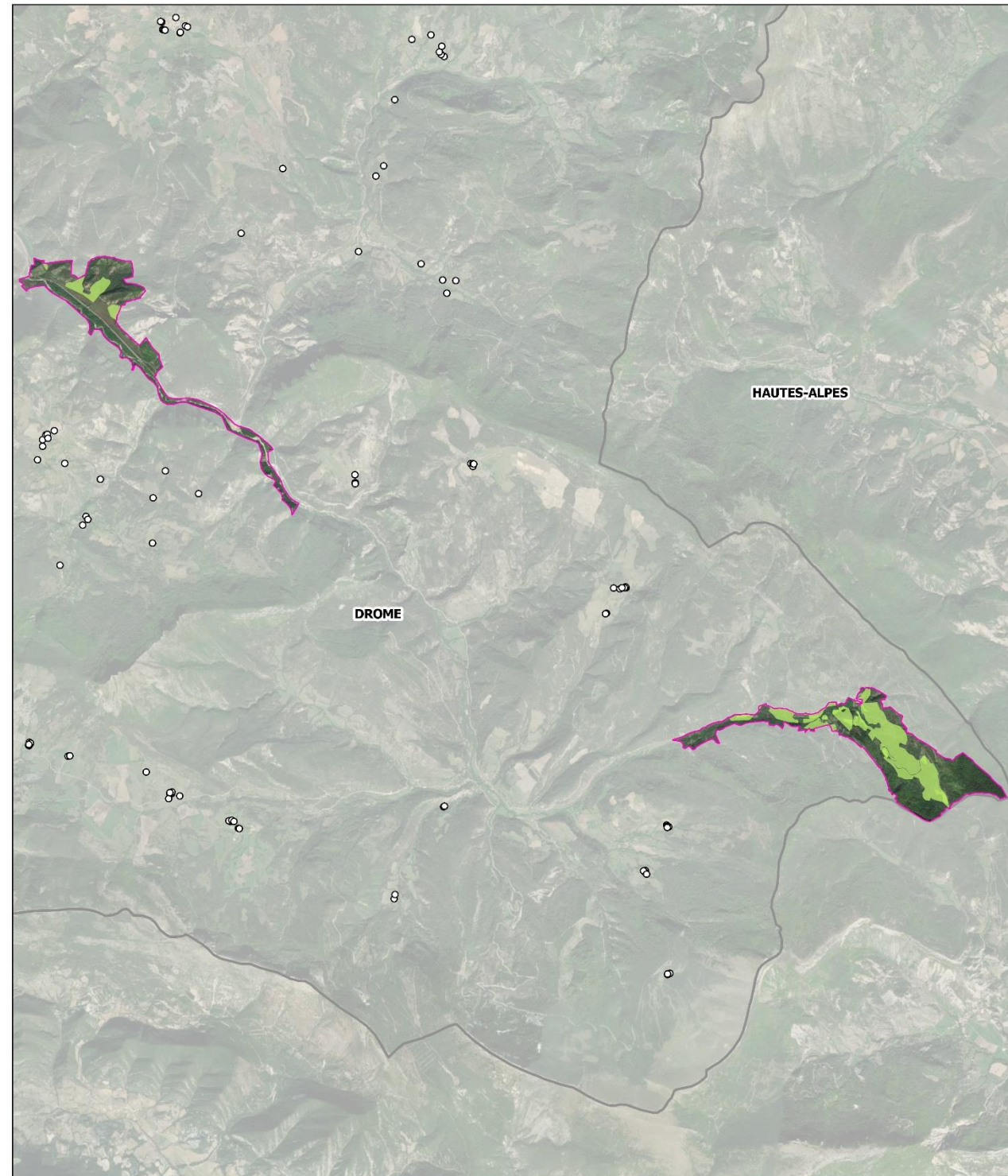




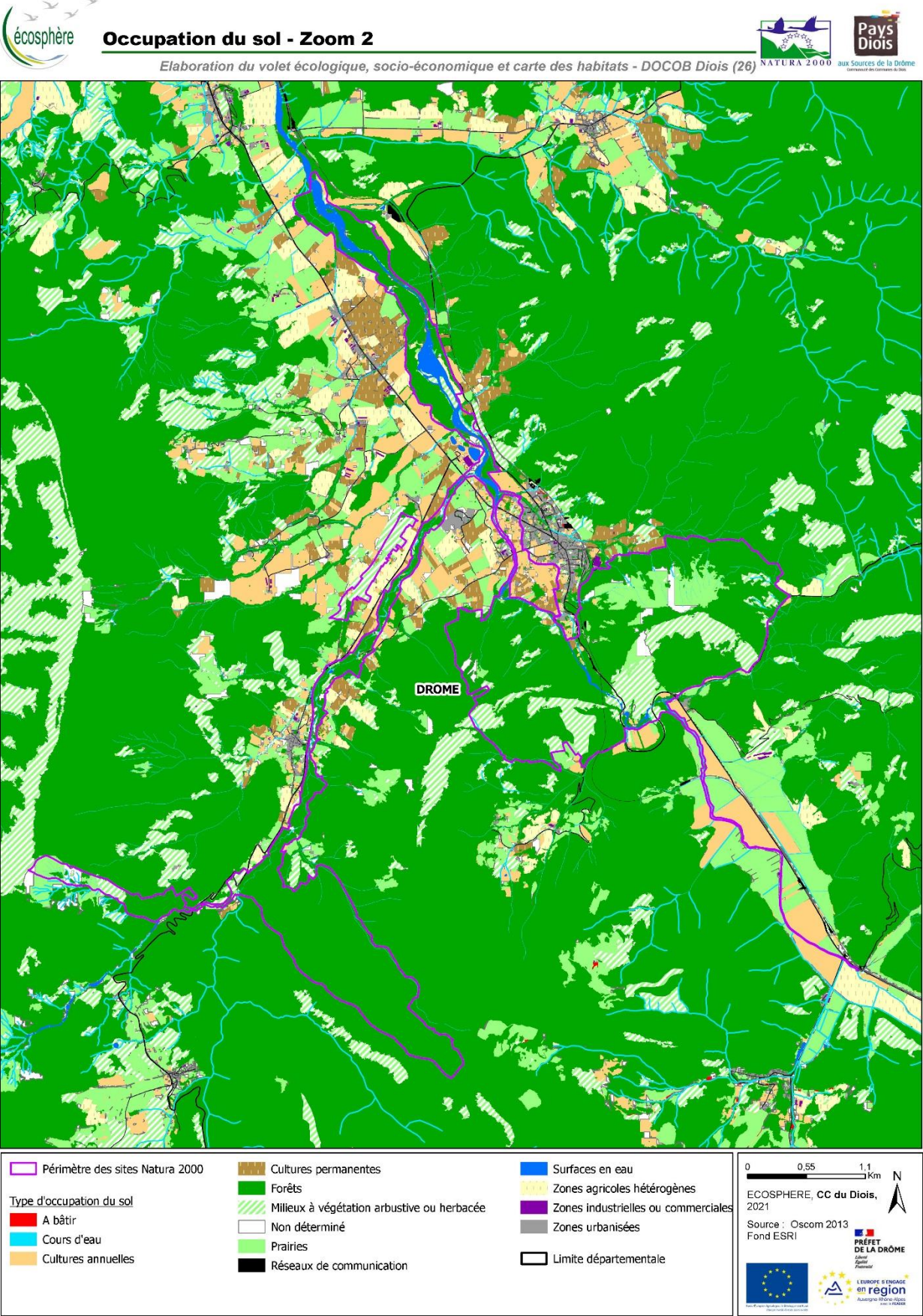
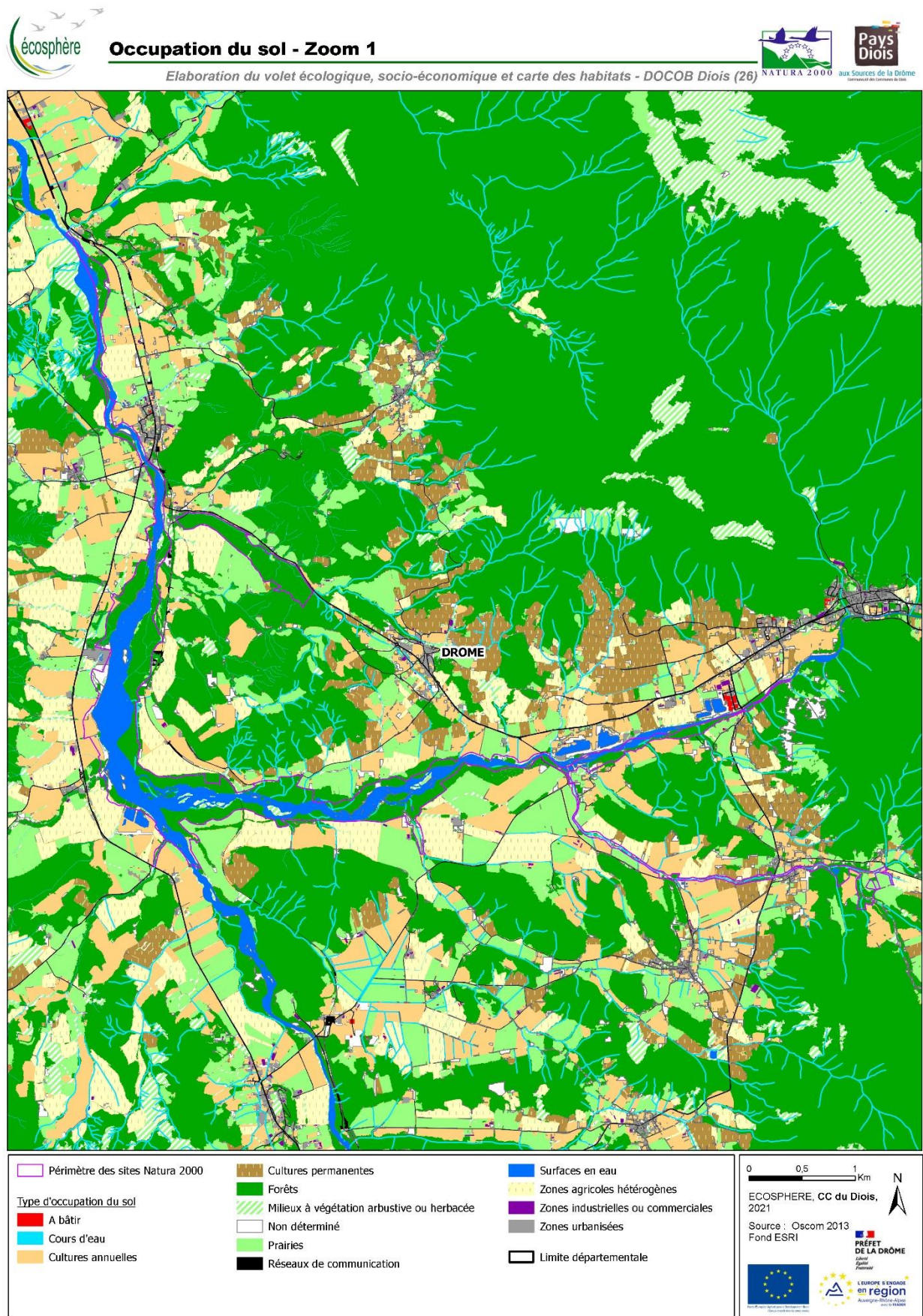
Elaboration du volet écologique, socio-économique et carte des habitats - DOCOB Diois (26)

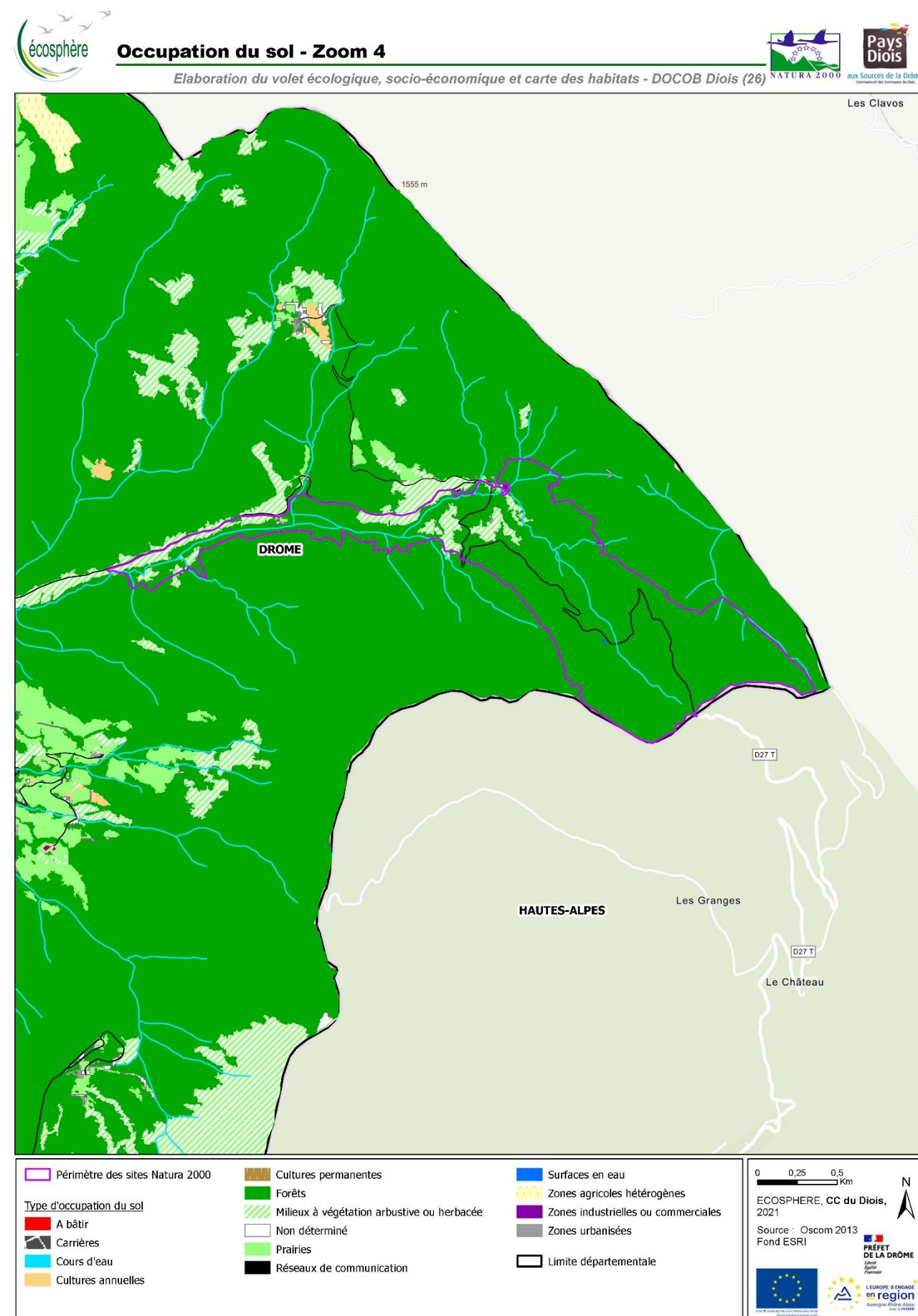
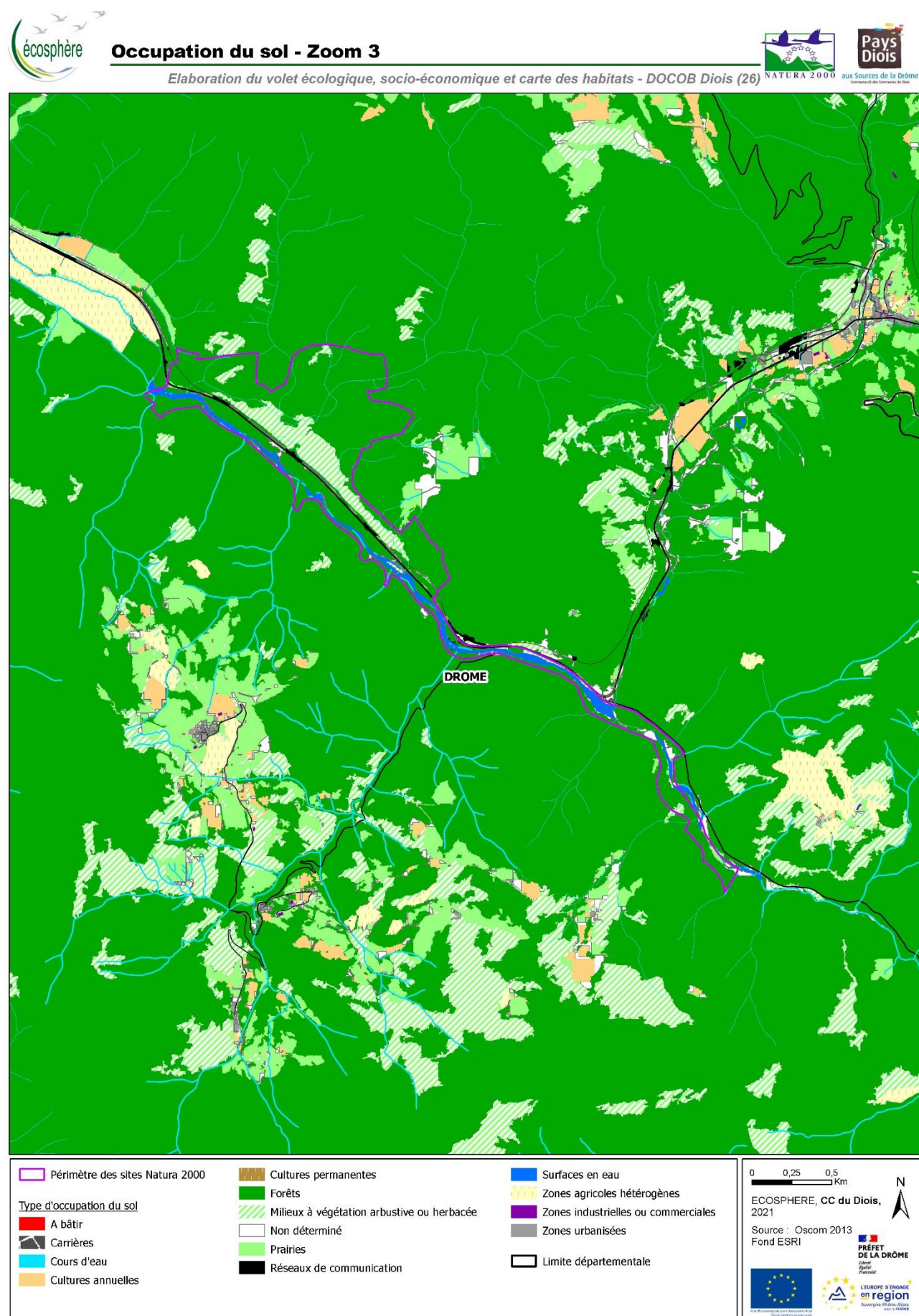




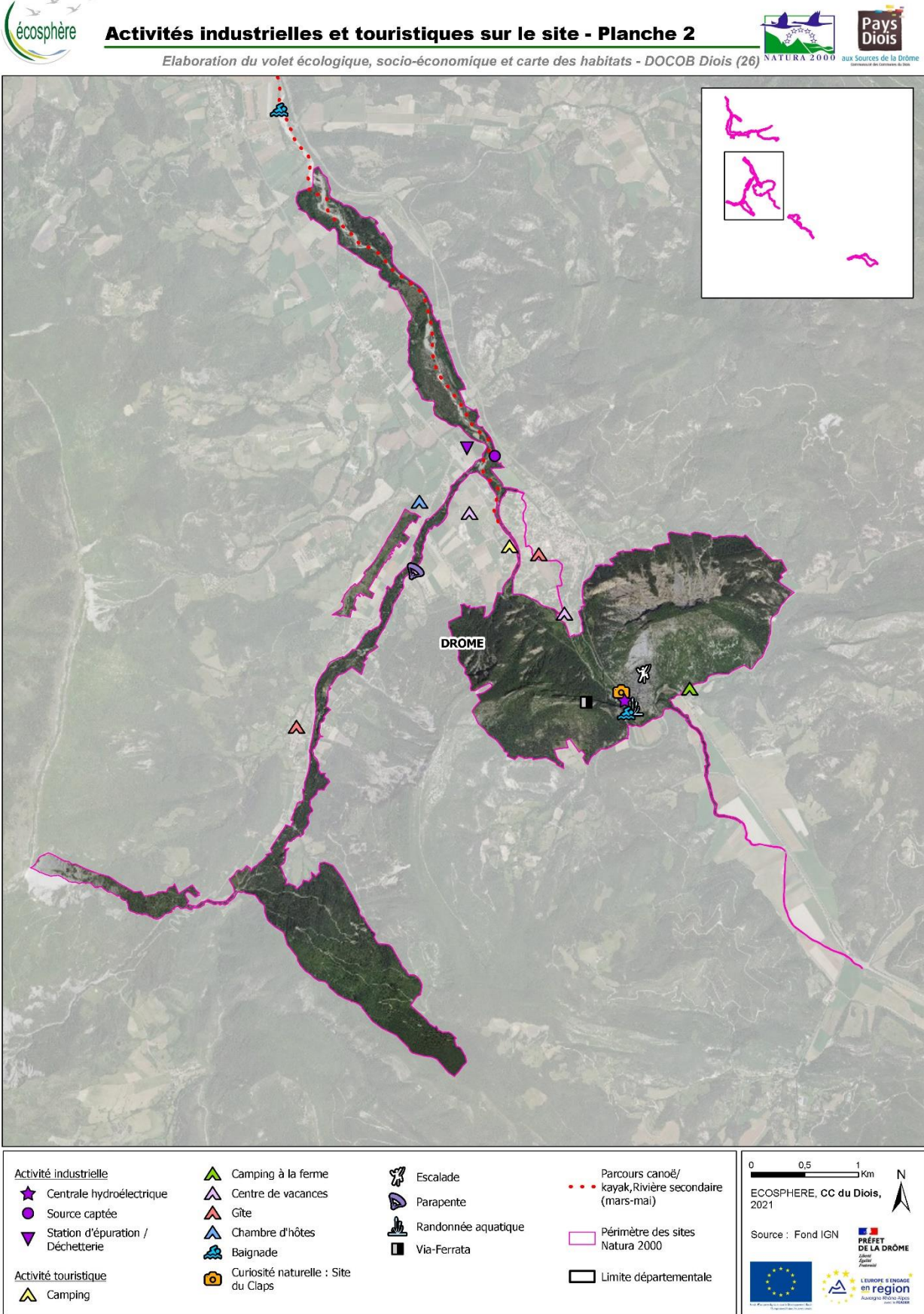
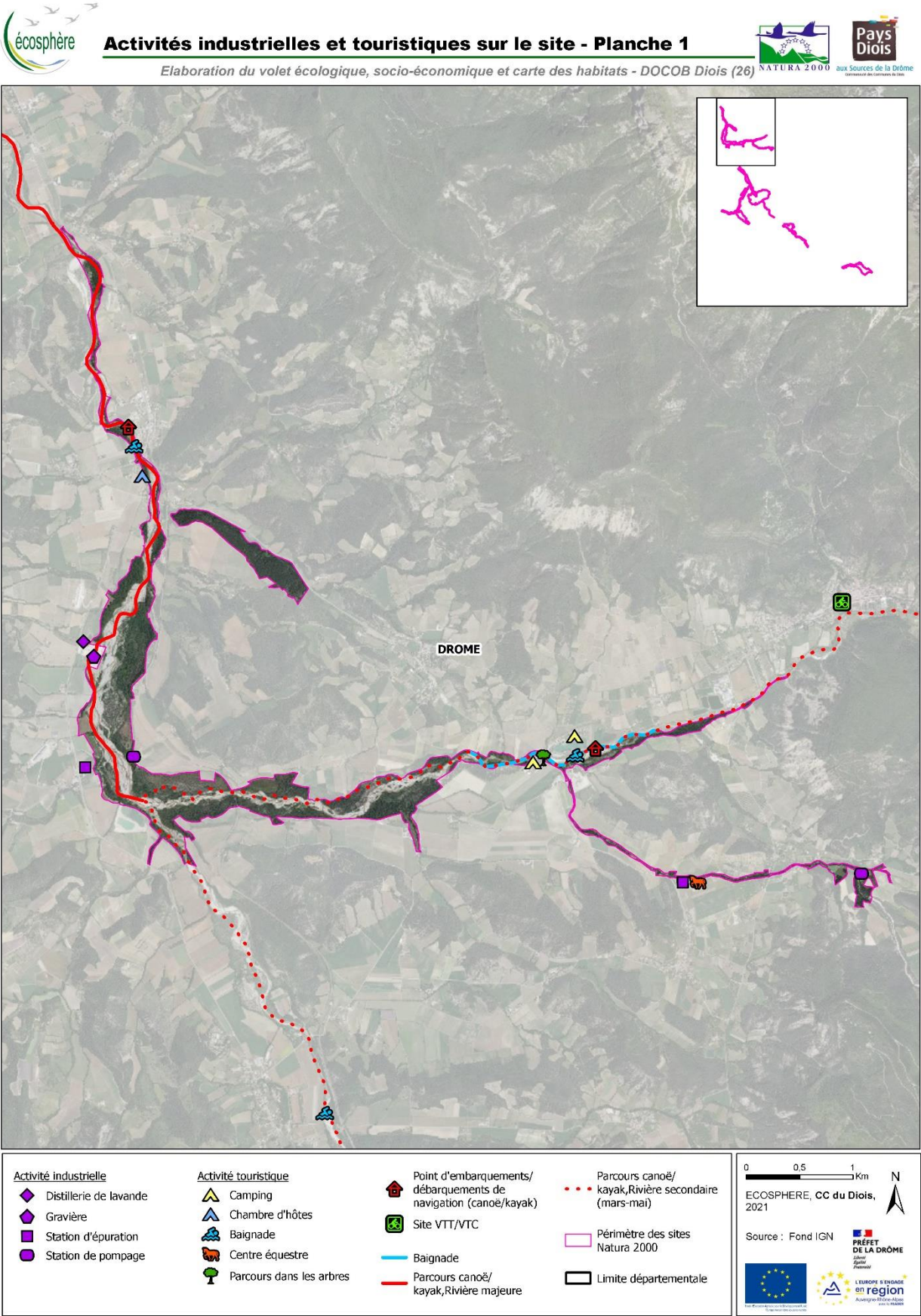


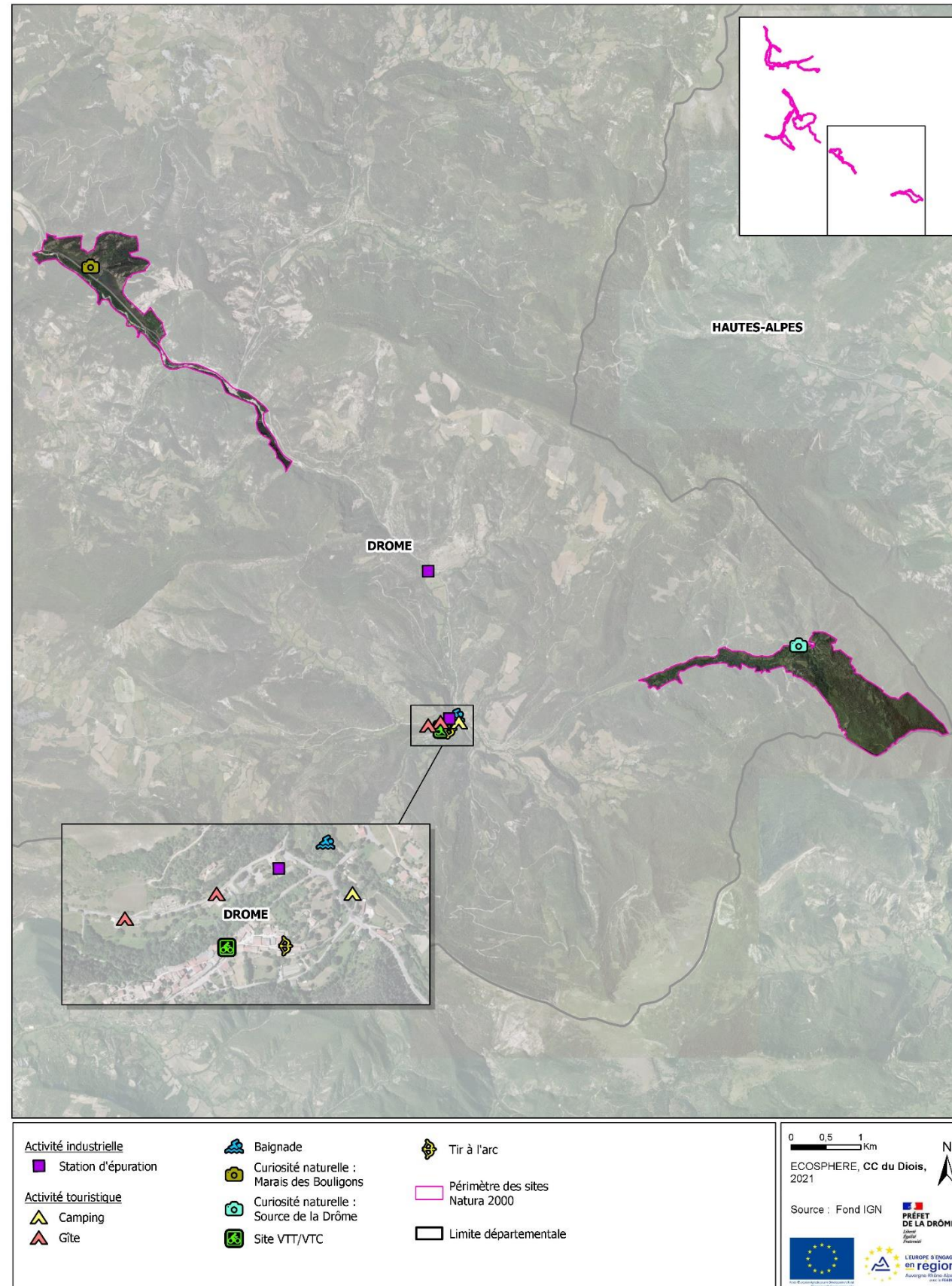
Cartes de l'occupation des sols



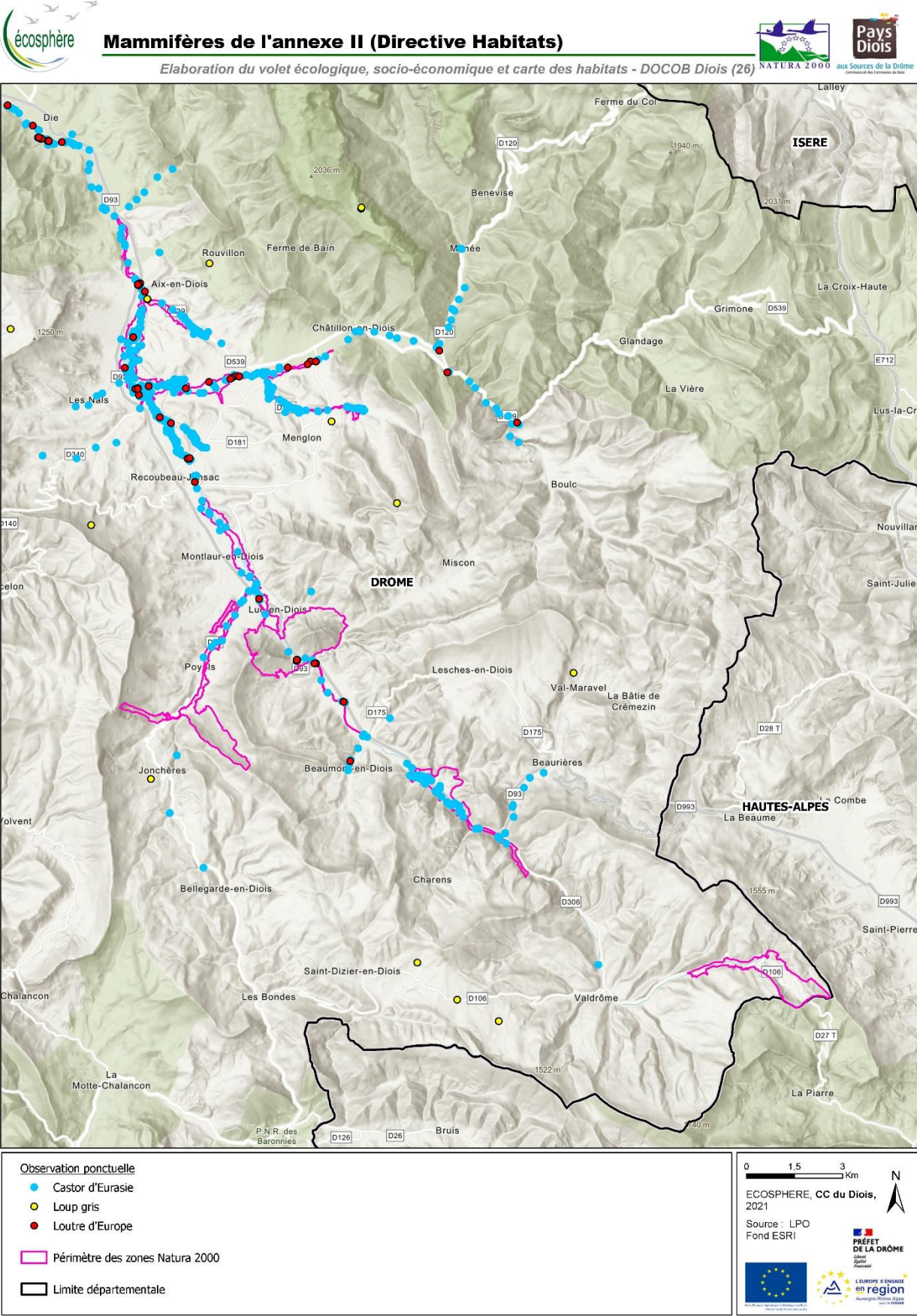
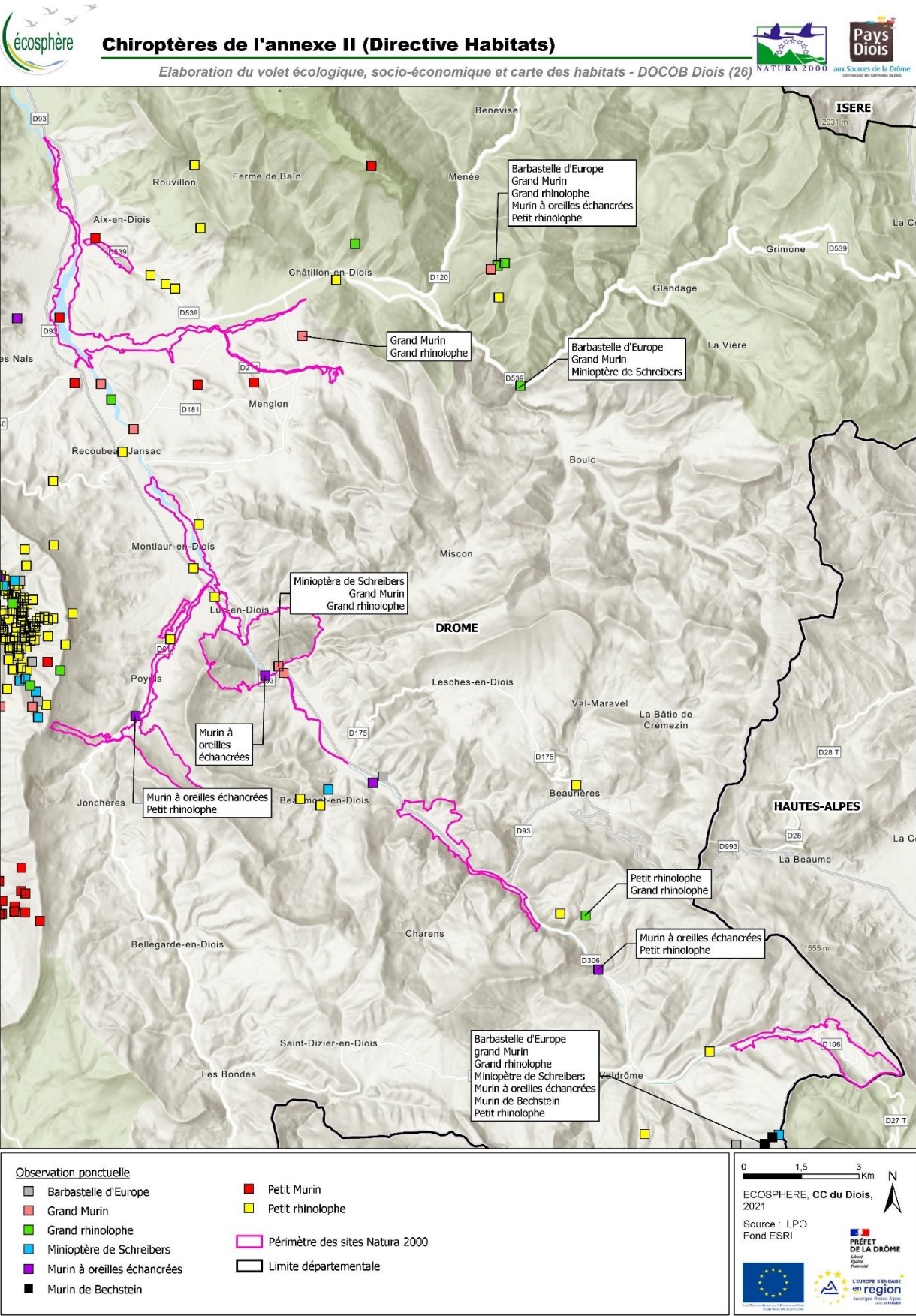


Cartes des activités industrielles et touristiques





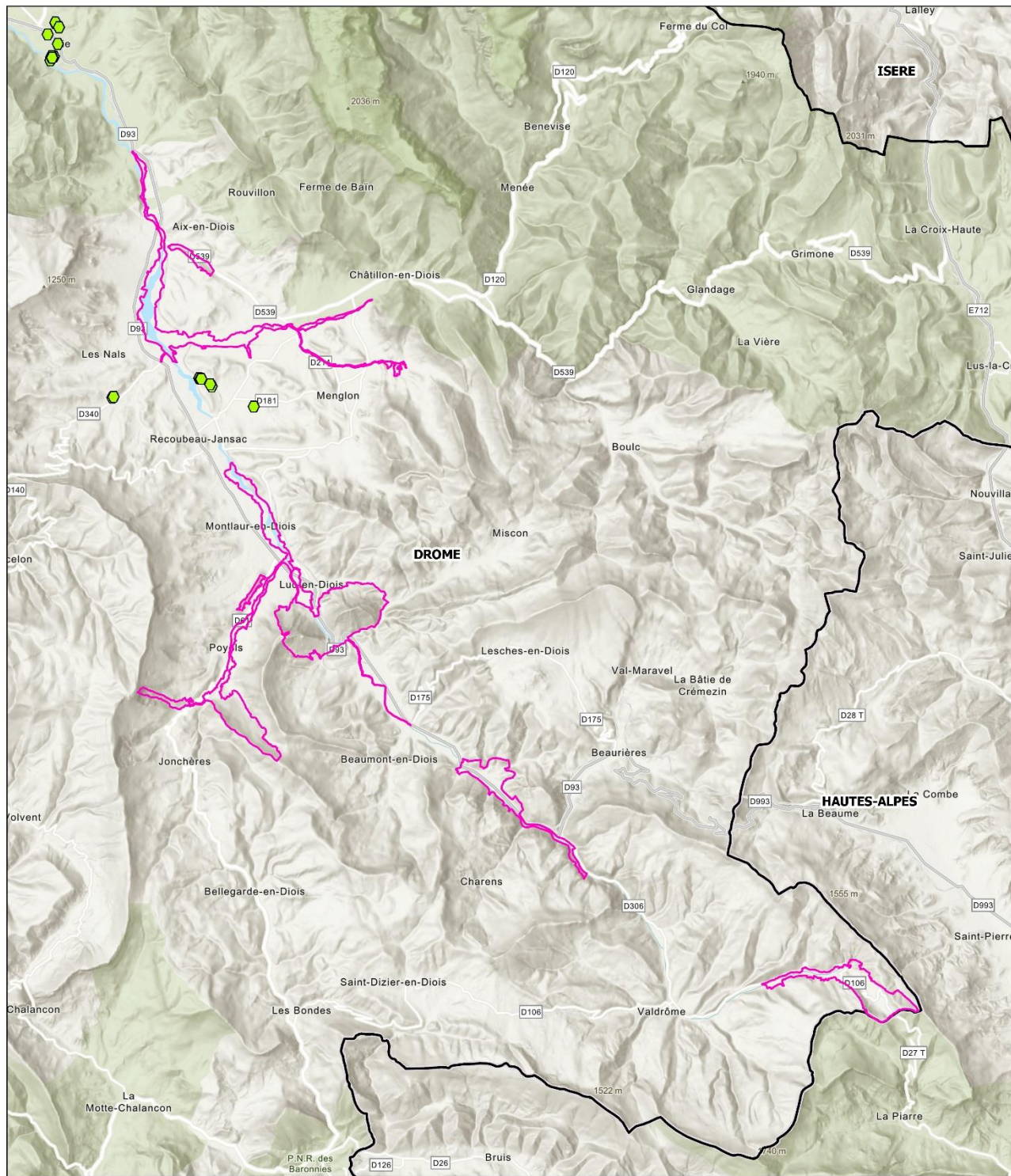
Cartes d’observation des espèces d’intérêt communautaire (annexe II)





Amphibiens de l'annexe II (Directive Habitats)

Elaboration du volet écologique, socio-économique et carte des habitats - DOCOB Diois (26)



Observation ponctuelle
● Sonneur à ventre jaune

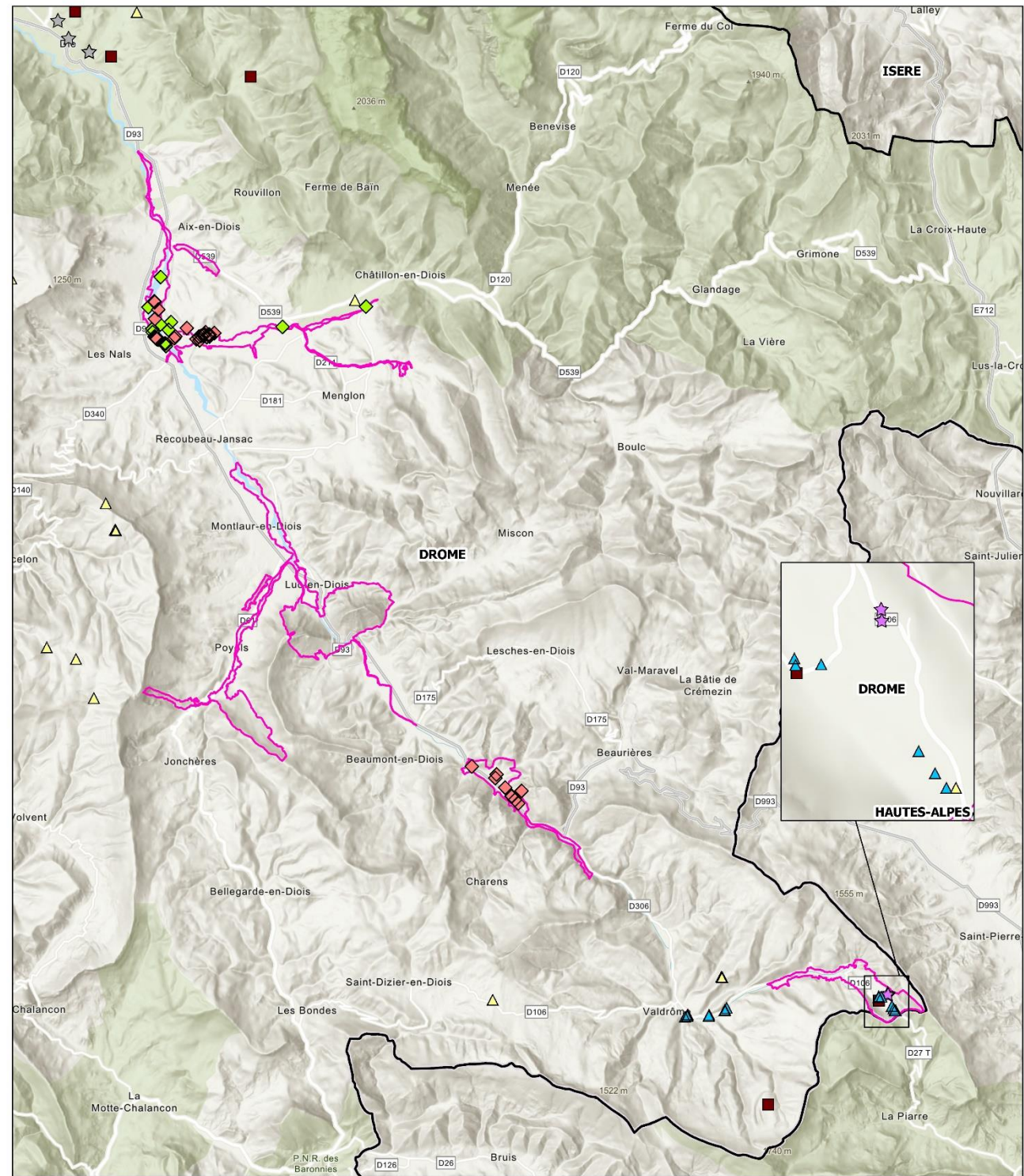
■ Périmètre des zones Natura 2000

▬ Limite départementale



Insecte de l'annexe II (Directive Habitats)


Elaboration du volet écologique, socio-économique et carte des habitats - DOCOB Diois (26)



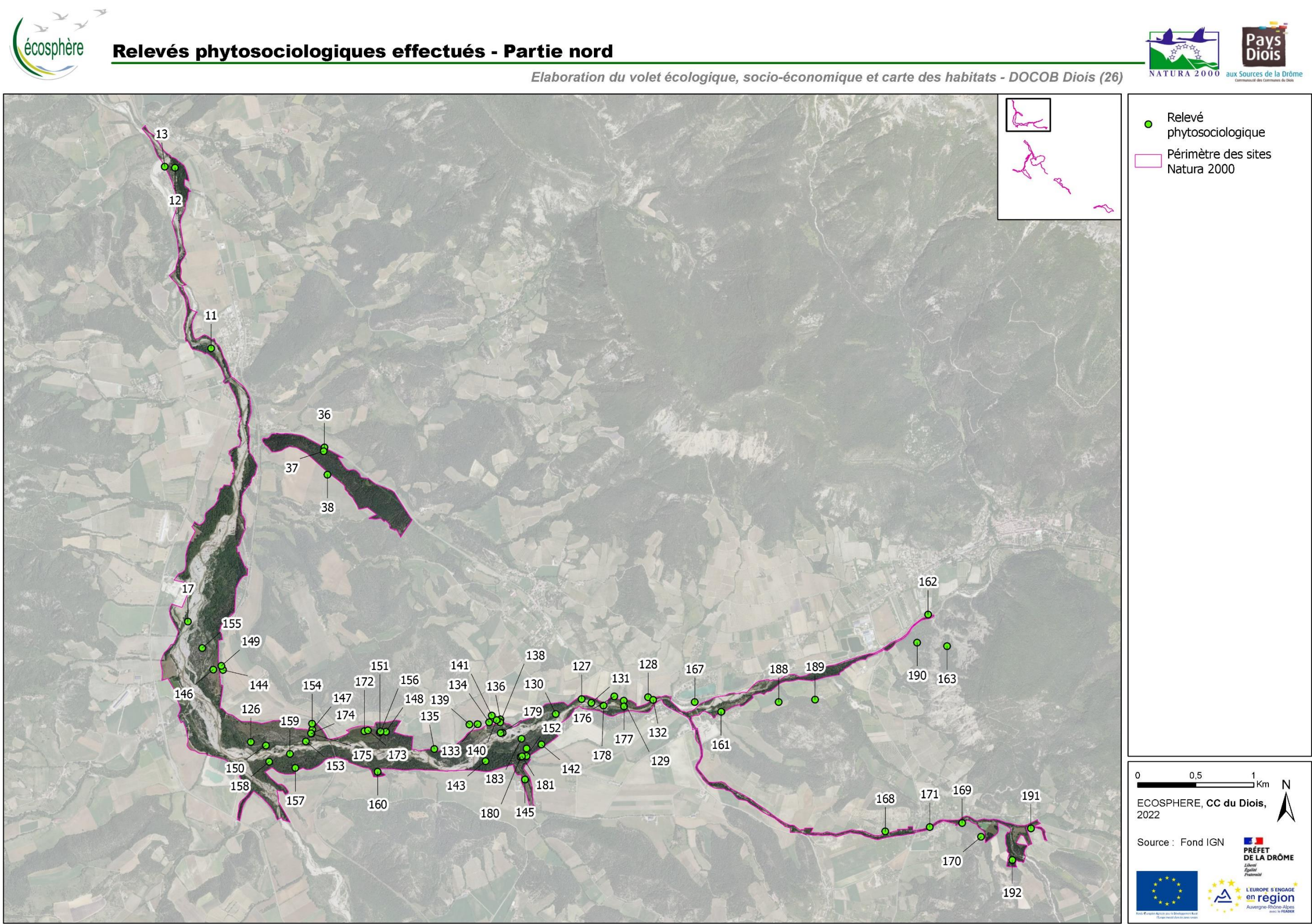
Groupe taxonomique
△ Lépidoptère
◇ Odonate
□ Hétérocère
☆ Coléoptère

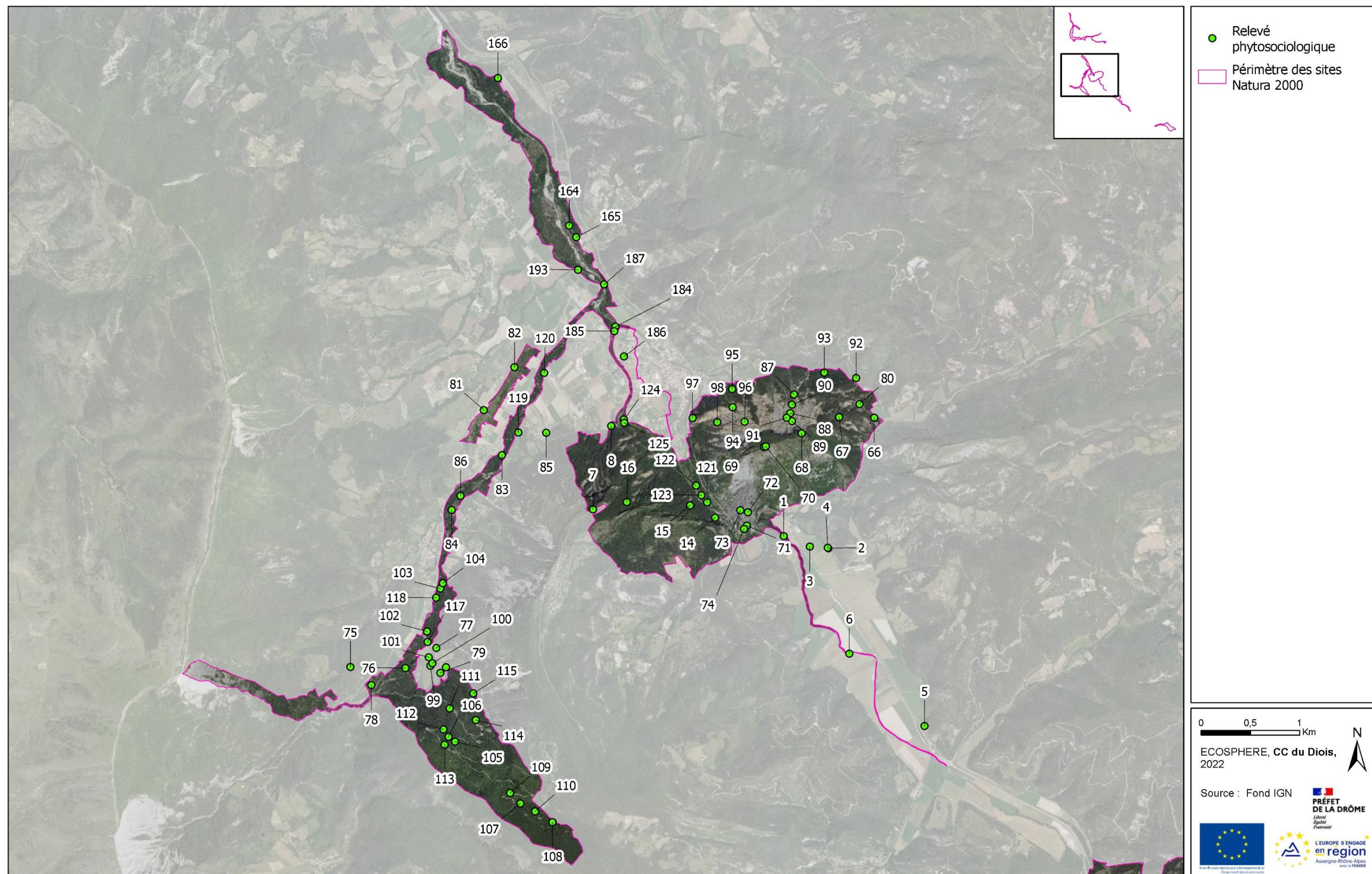
Observation ponctuelle
● Agrion de Mercure
● Azuré de la Sanguisorbe (L')
● Cordulie à corps fin (La)
● Damier de la Succise (Le)
● Rosalie des Alpes

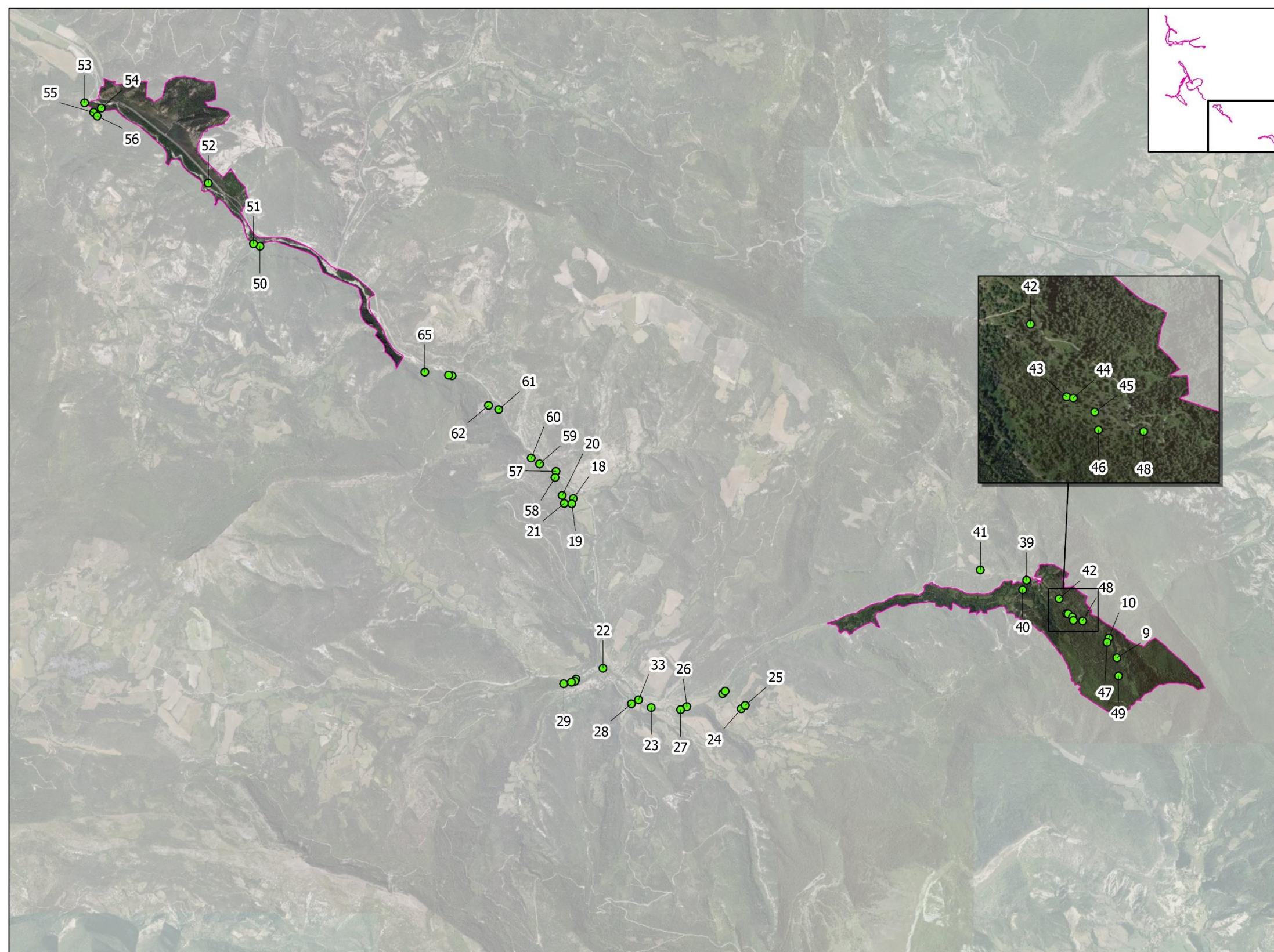
● Écaille chinée (L')
● Cerf-volant (mâle)
■ Périmètre des zones Natura 2000
▬ Limite départementale











- Relevé phytosociologique
- Périmètre des sites Natura 2000

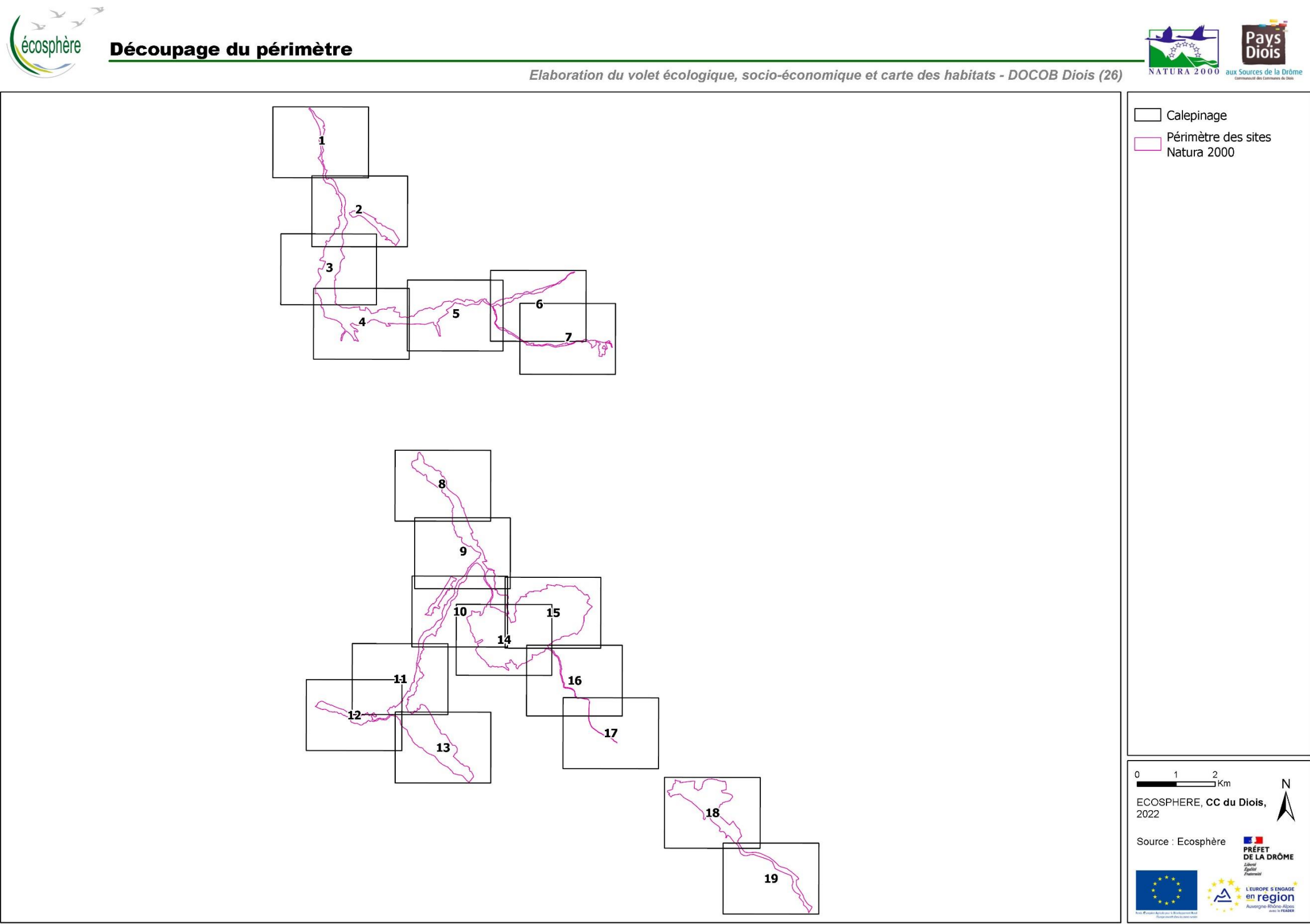
0 0,5 1 Km

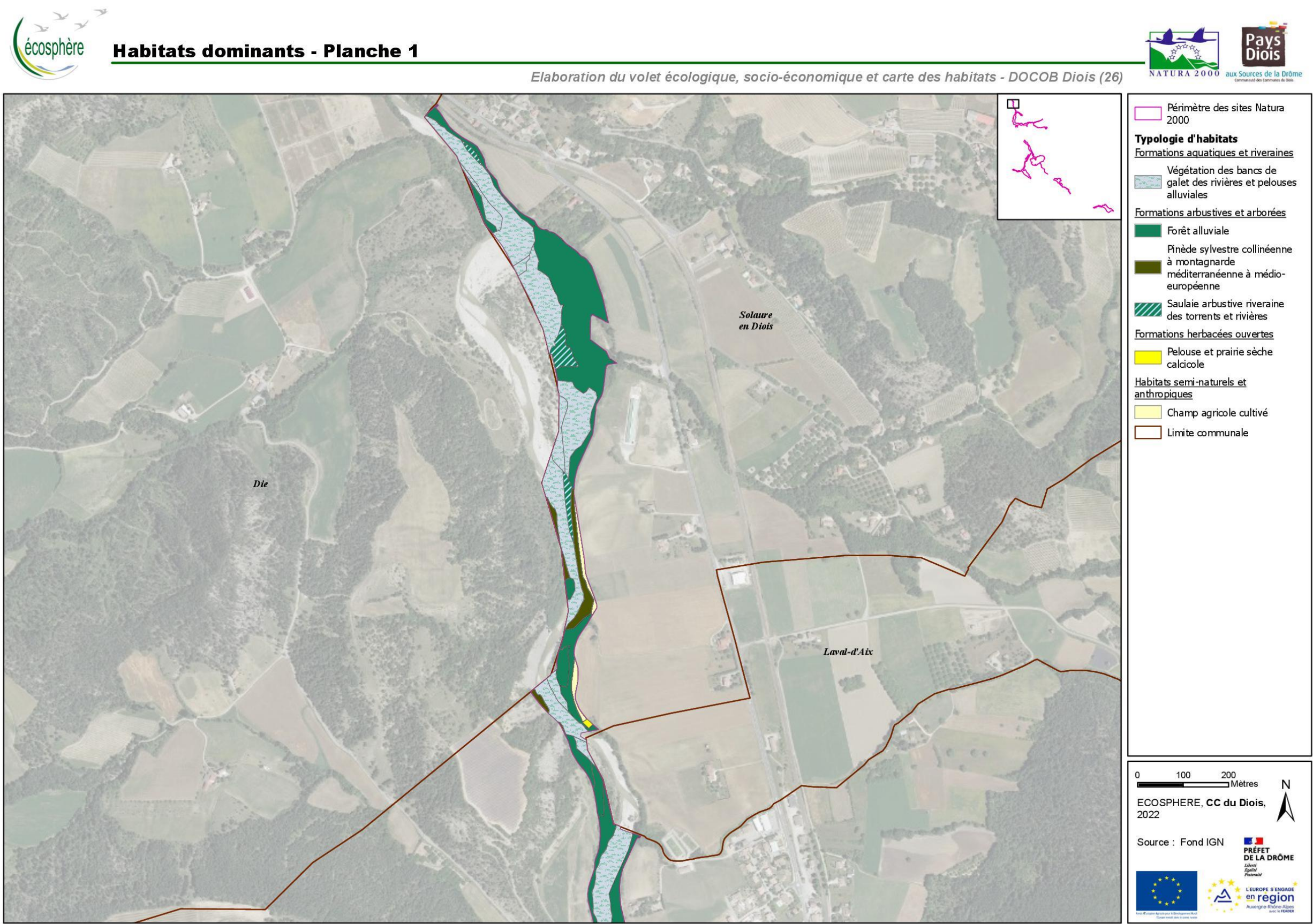
ECOSPHERE, CC du Diois, 2022

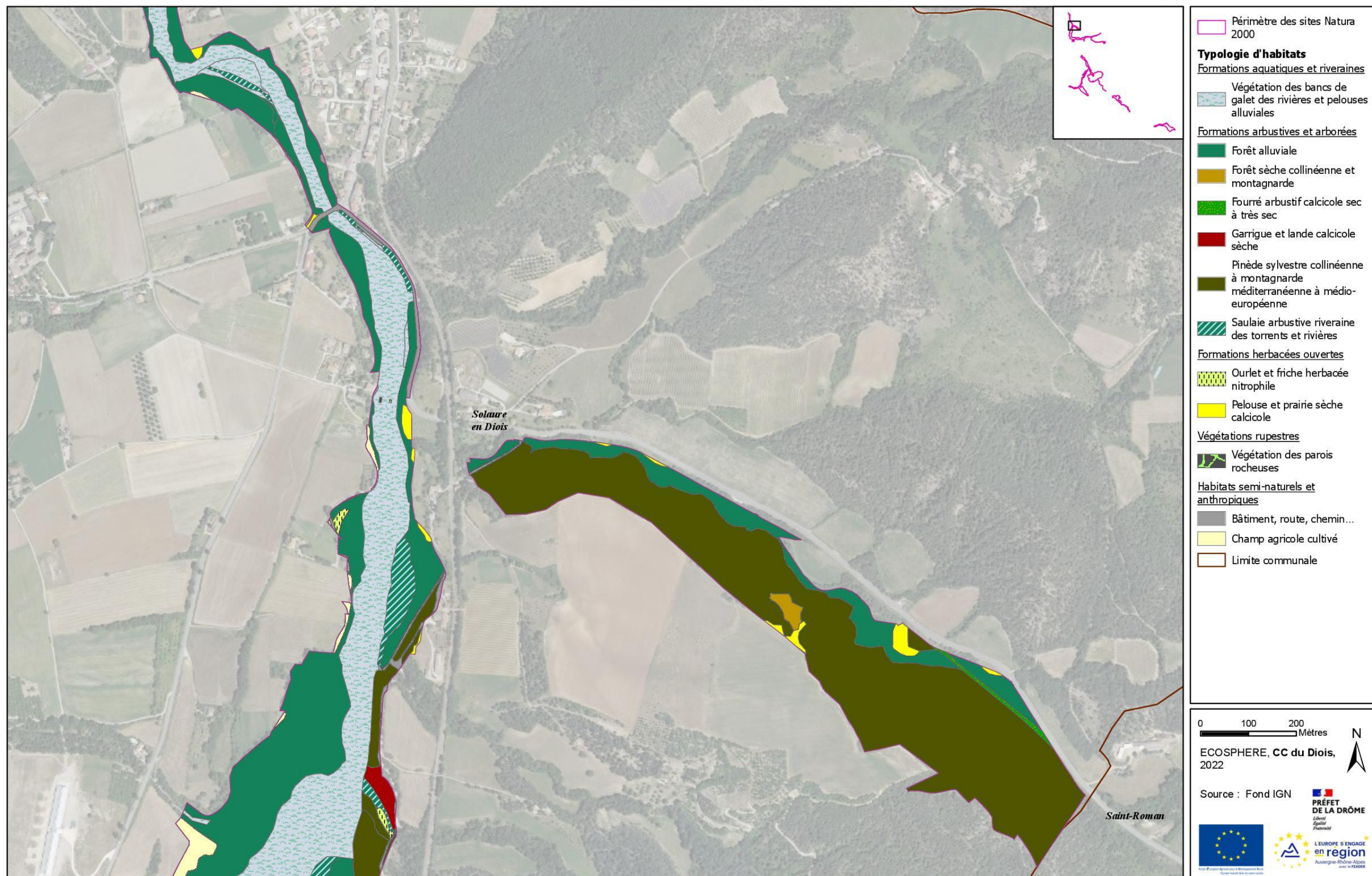
Source : Fond IGN

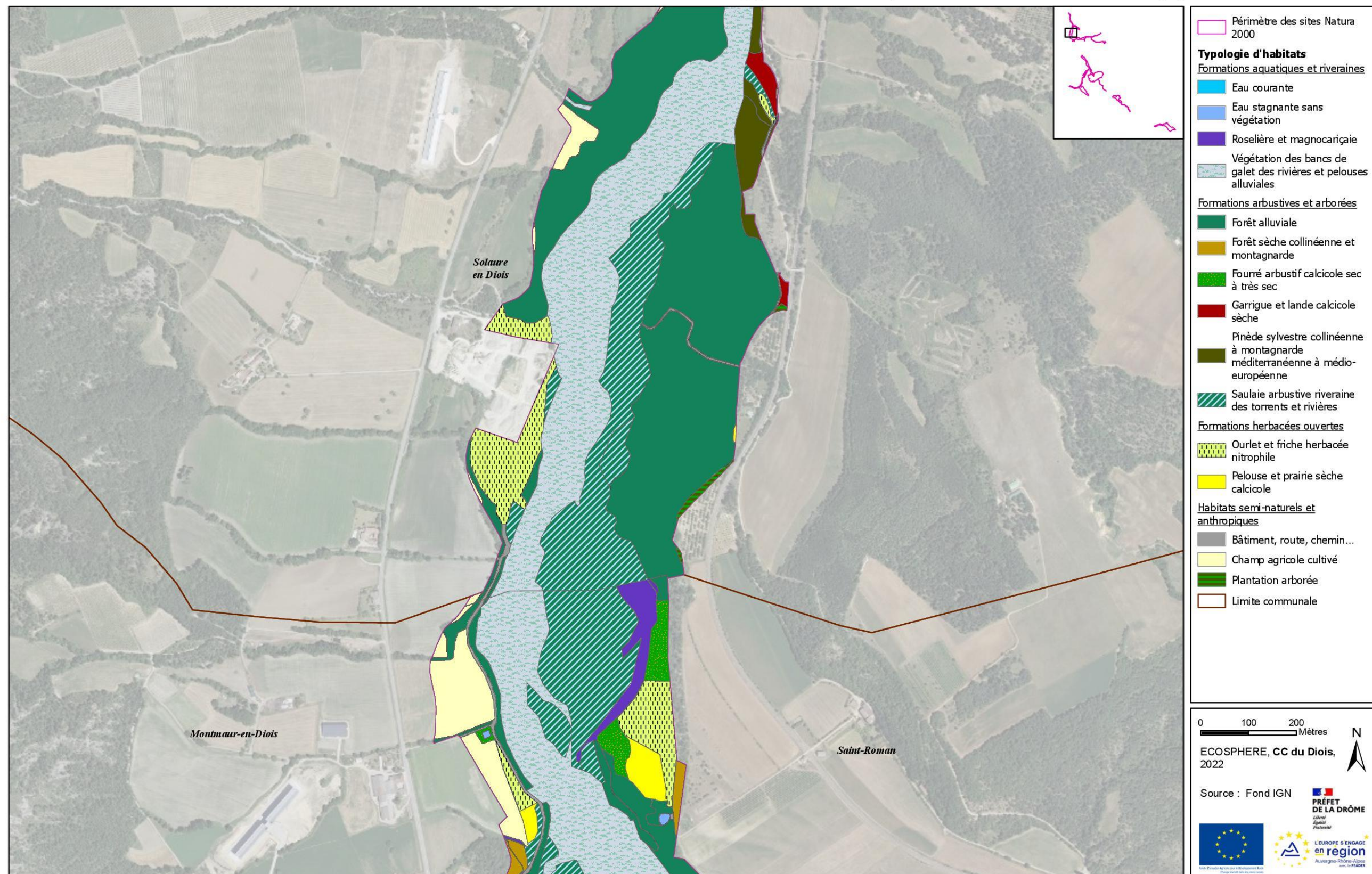
PRÉFET DE LA DRÔME

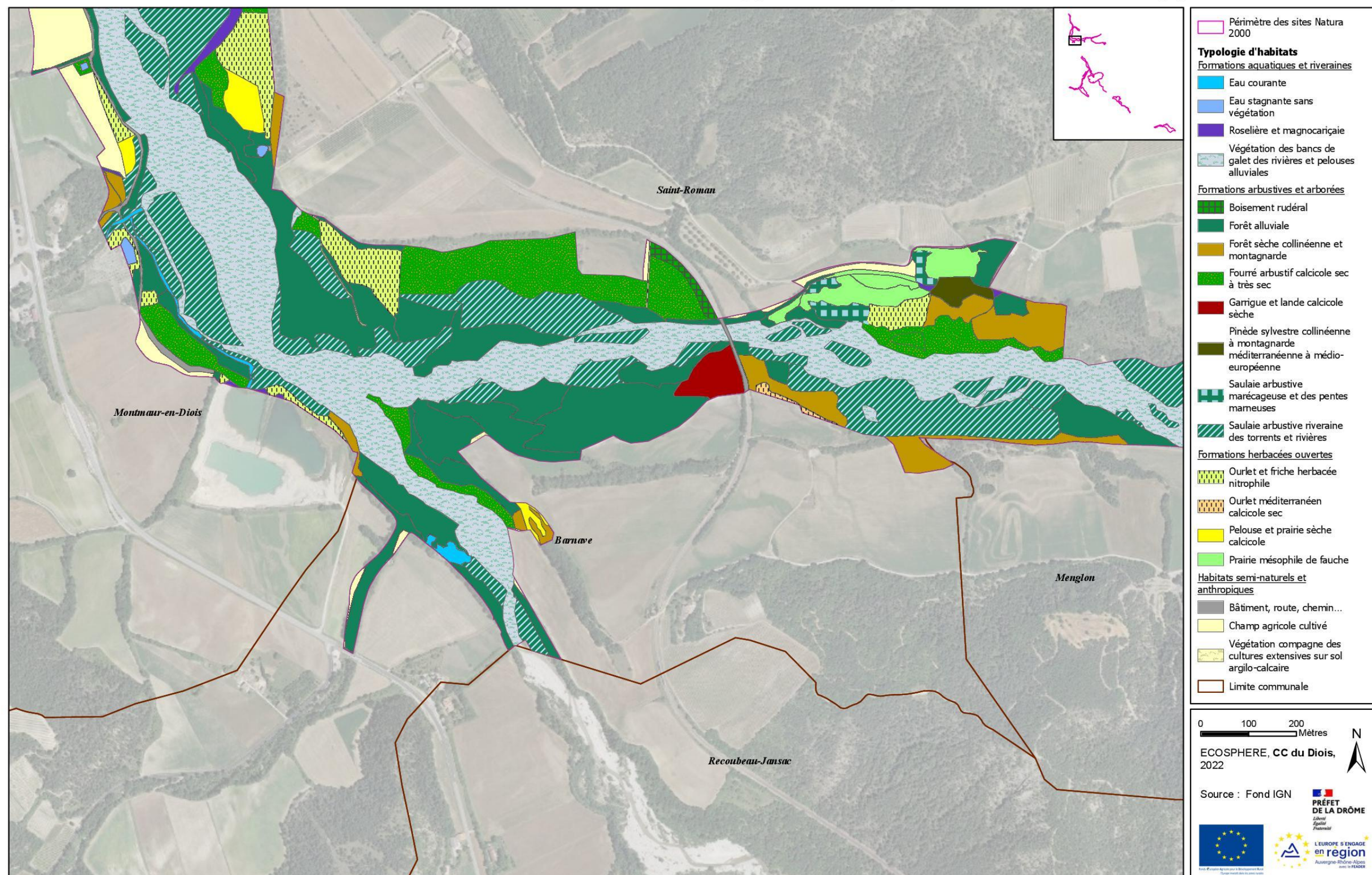


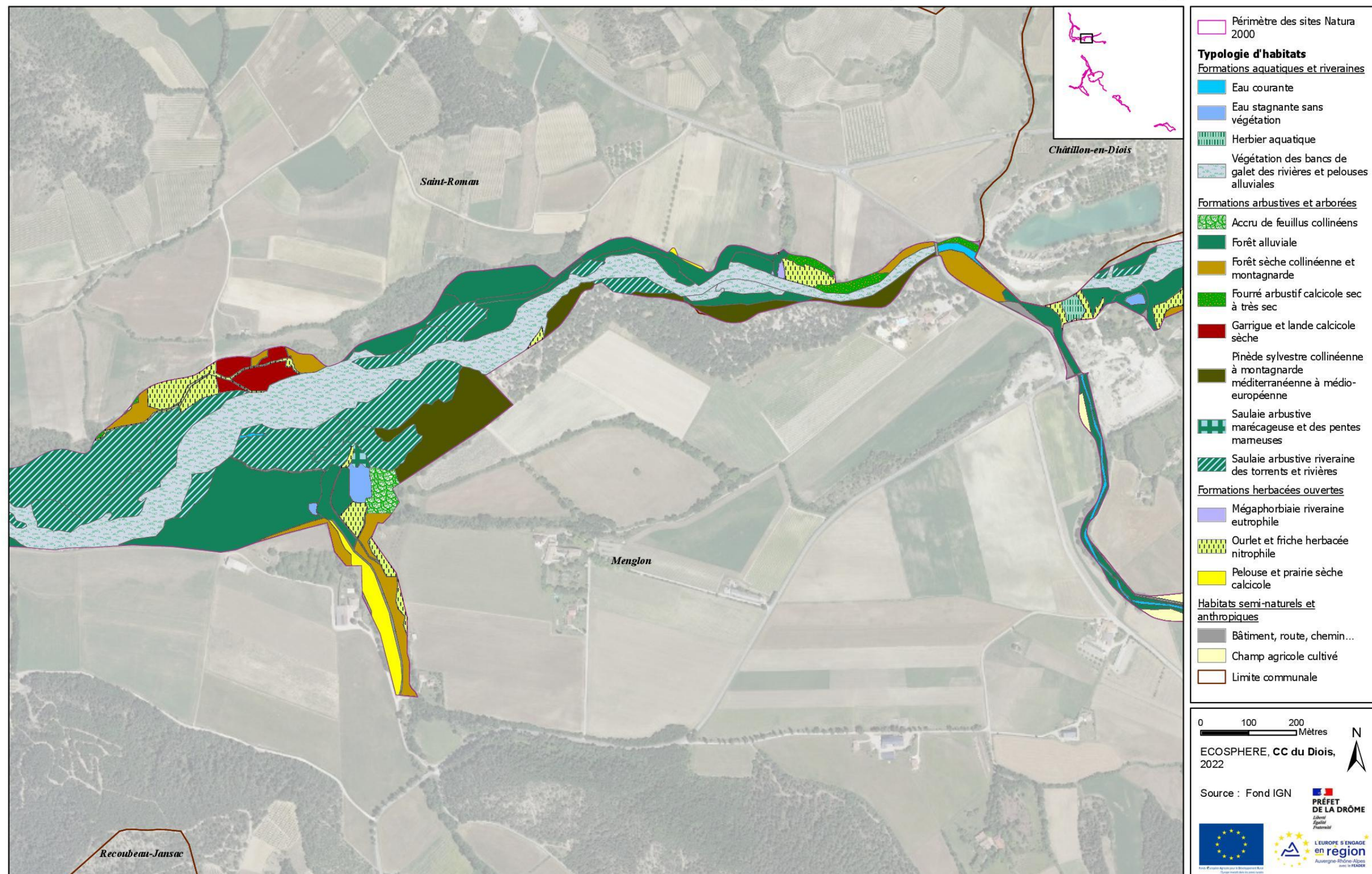


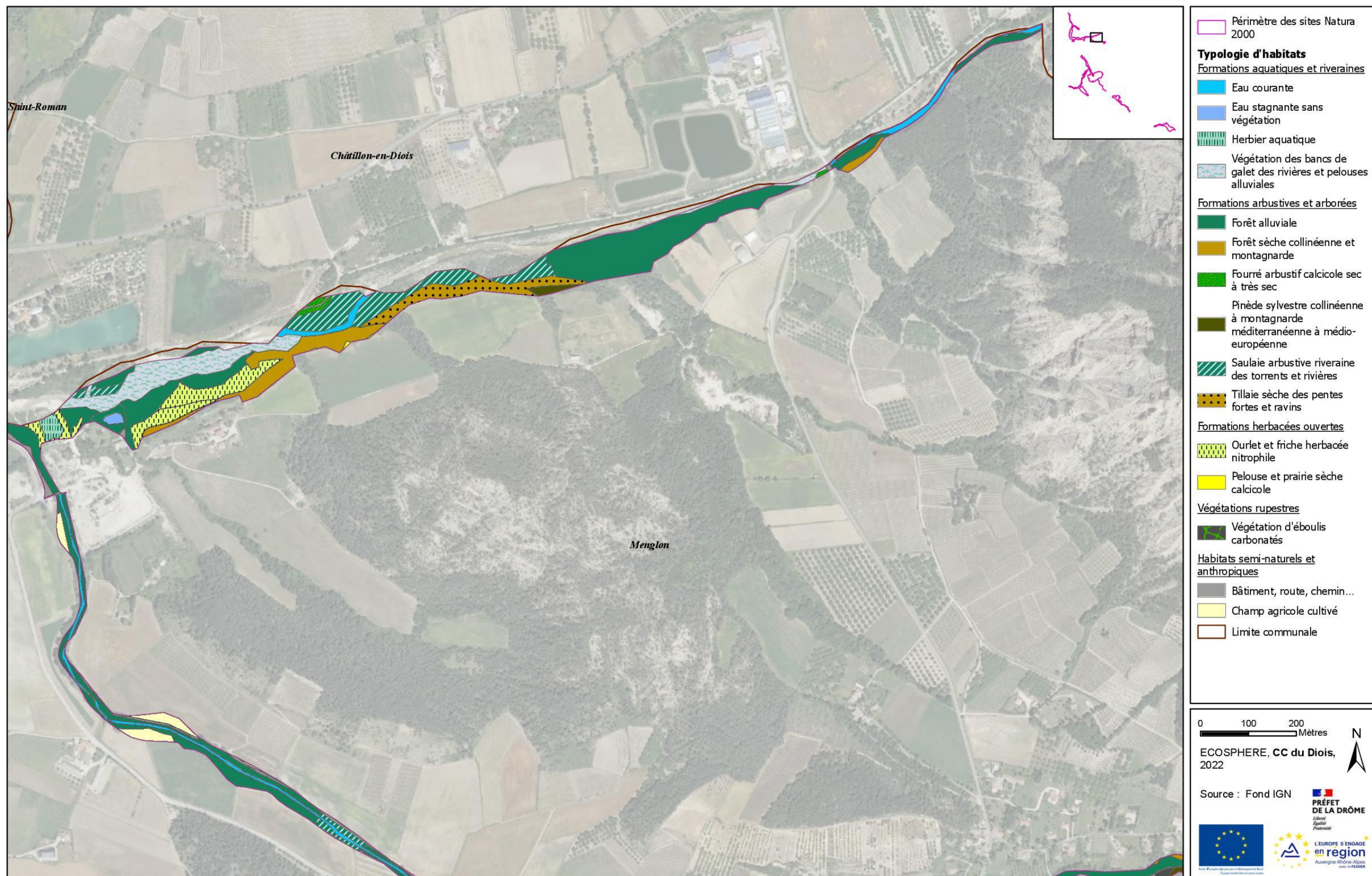


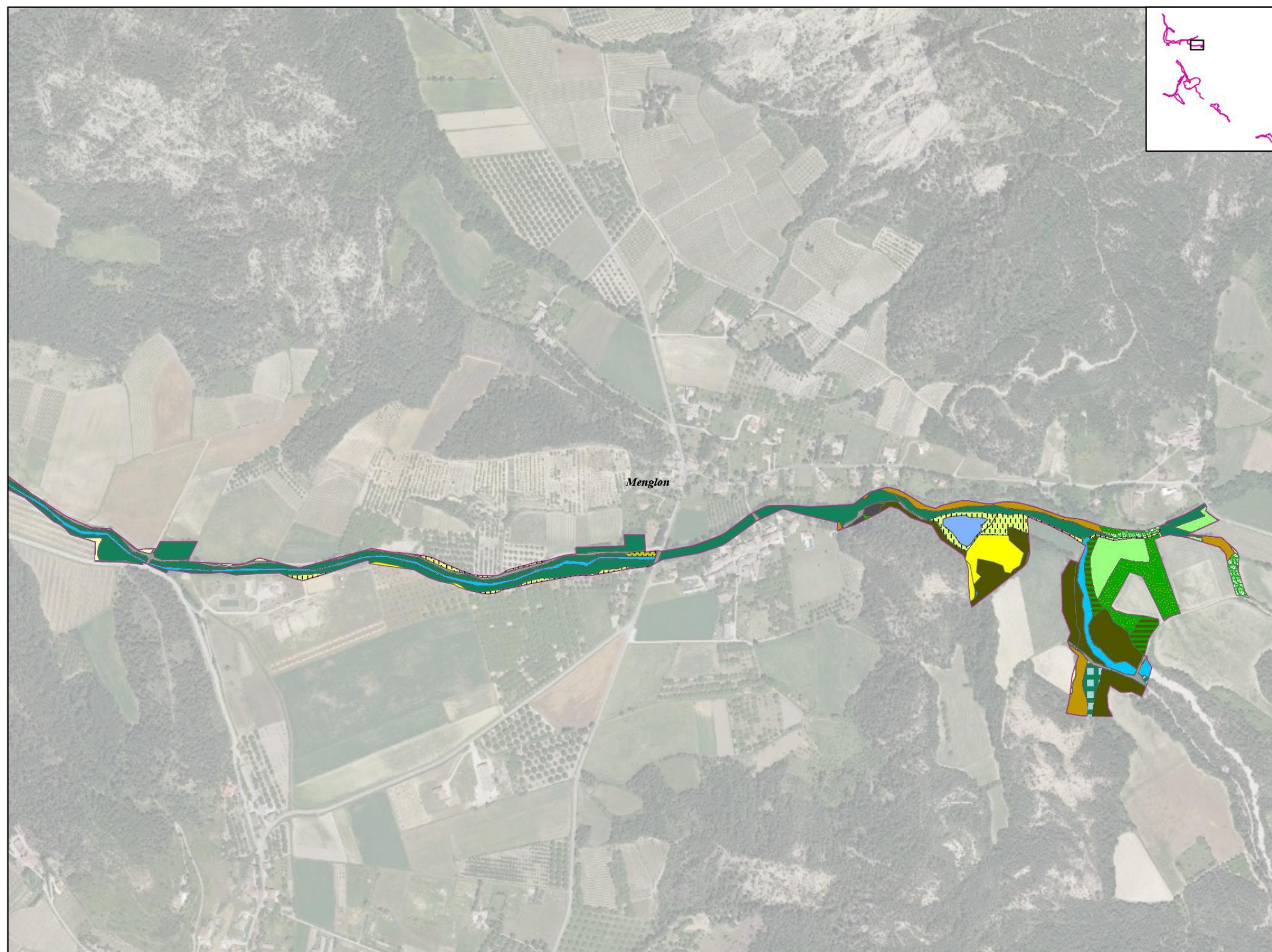






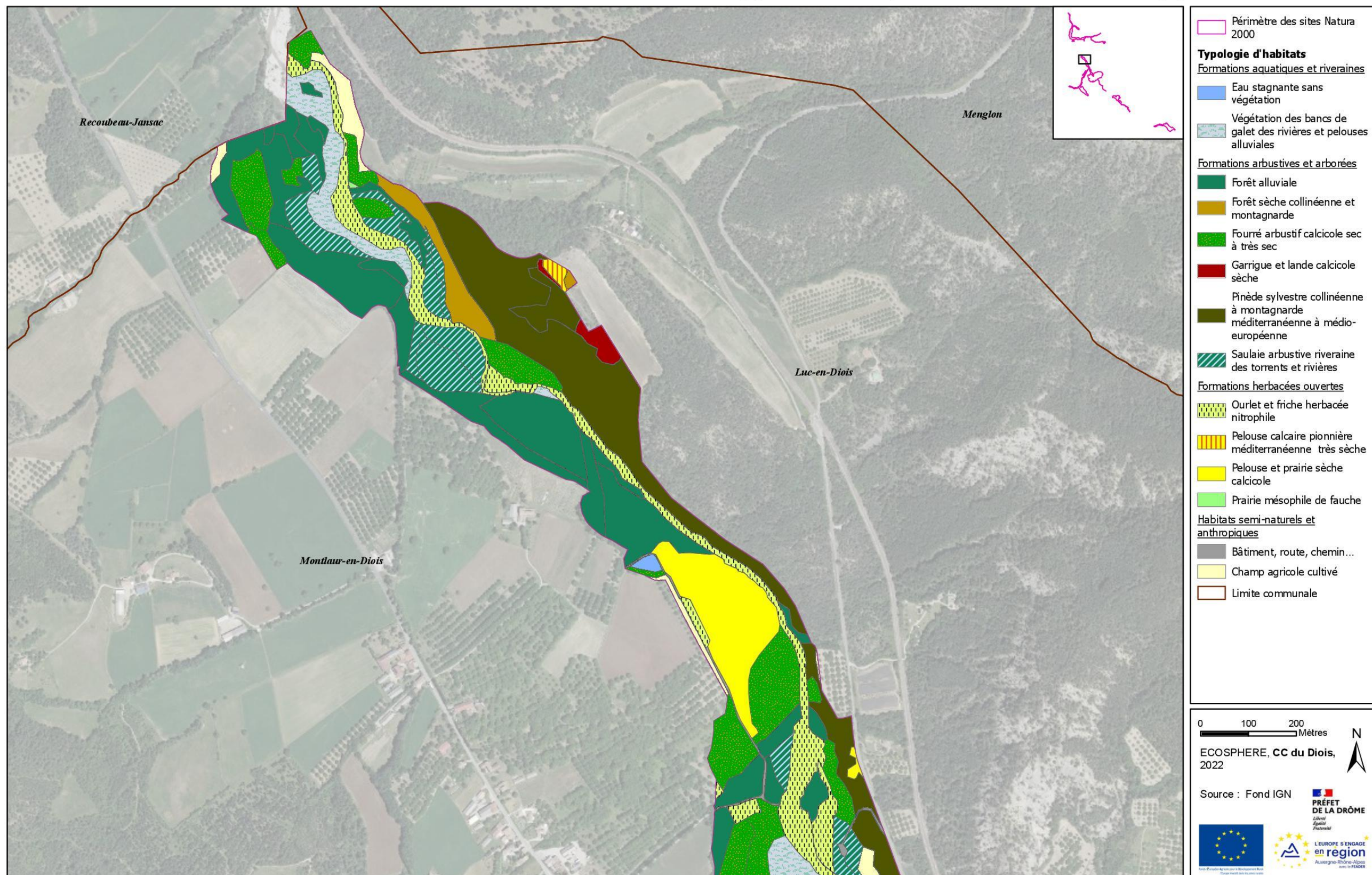


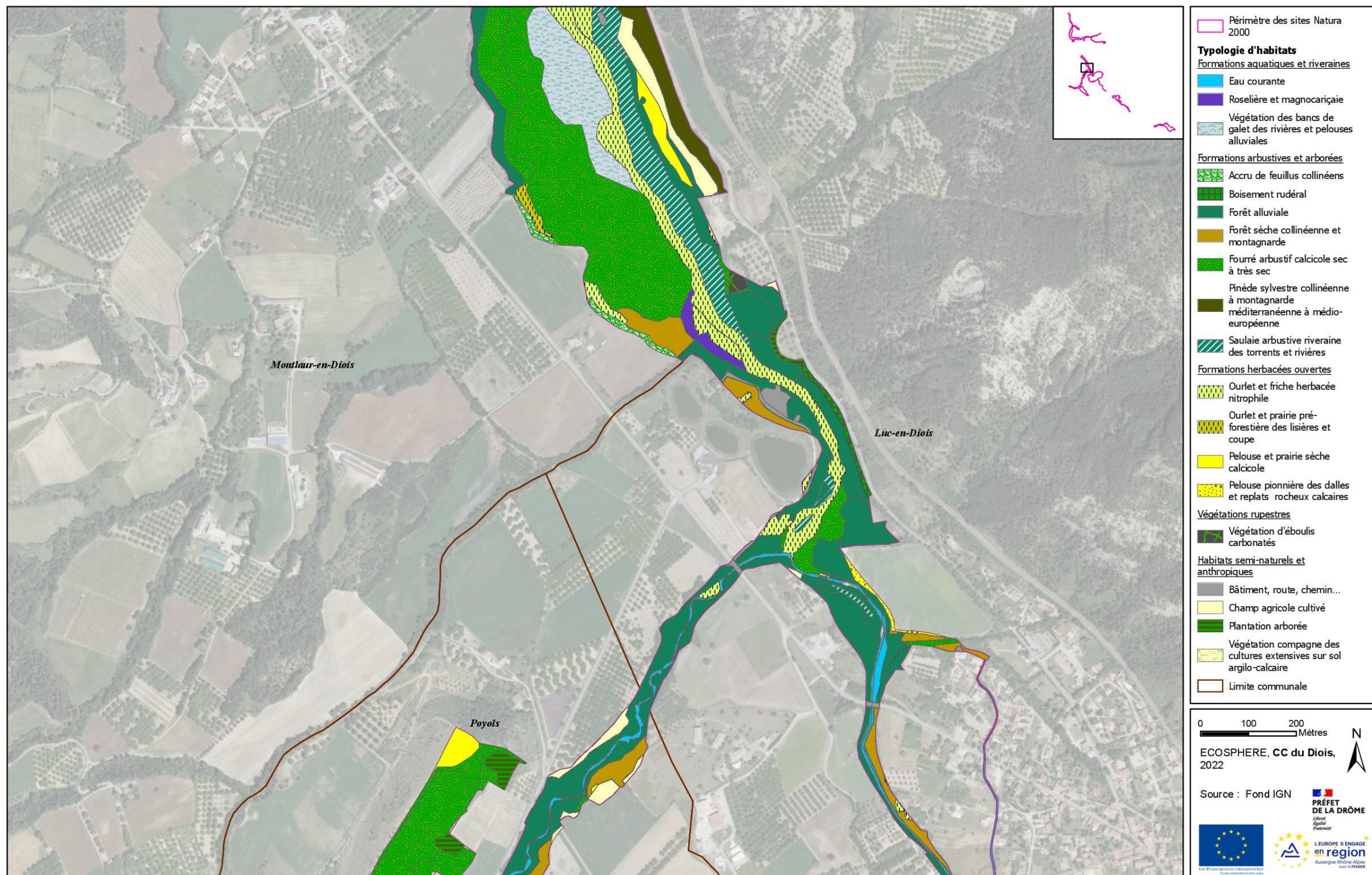


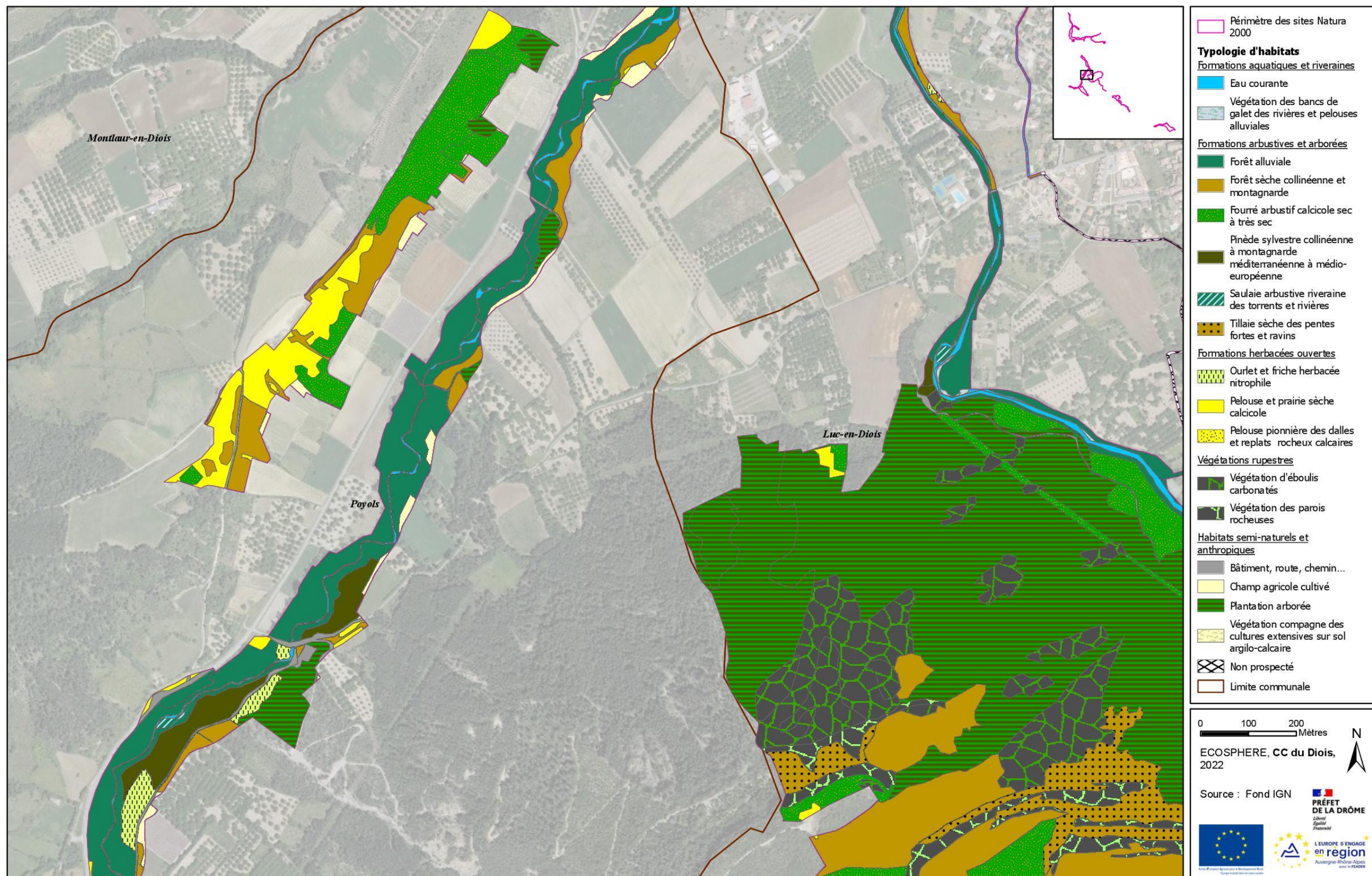


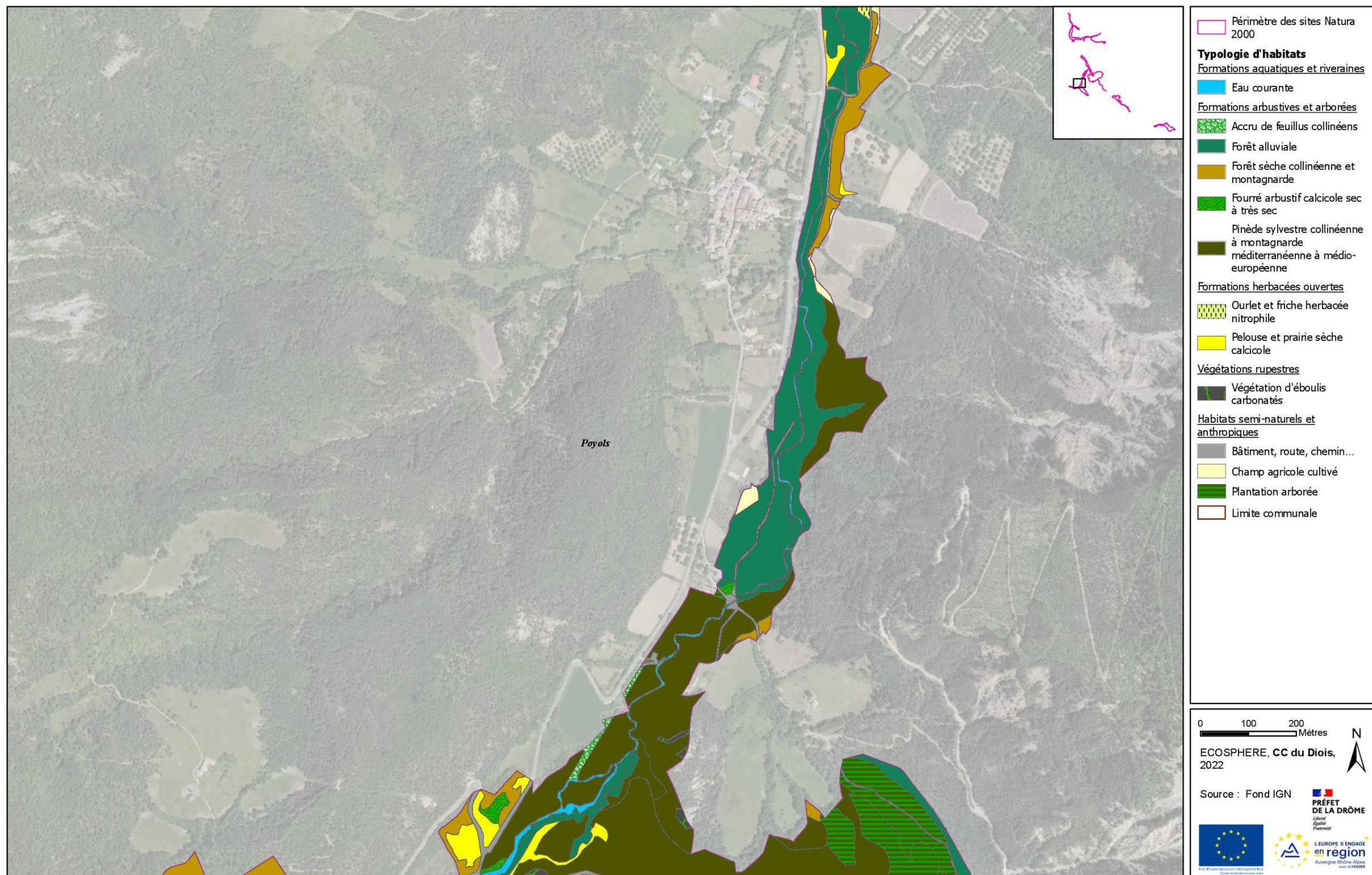
- Périmètre des sites Natura 2000
- Typologie d'habitats**
- Formations aquatiques et riveraines
- Eau courante
 - Eau stagnante sans végétation
- Formations arbustives et arborées
- Accru de feuillus collinéens
 - Forêt alluviale
 - Forêt sèche collinéenne et montagnarde
 - Fourré arbustif calcicole sec à très sec
 - Pinède sylvestre collinéenne à montagnarde méditerranéenne à médio-européenne
 - Saulaie arbustive marécageuse et des pentes mameuses
 - Saulaie arbustive riveraine des torrents et rivières
- Formations herbacées ouvertes
- Ourlet et friche herbacée nitrophile
 - Ourlet et prairie pré-forestière des lisières et coupe
 - Pelouse et prairie sèche calcicole
 - Prairie mésophile de fauche
- Végétations rupestres
- Végétation d'éboulis carbonatés
- Habitats semi-naturels et anthropiques
- Bâtiment, route, chemin...
 - Champ agricole cultivé
 - Plantation arborée
 - Limite communale

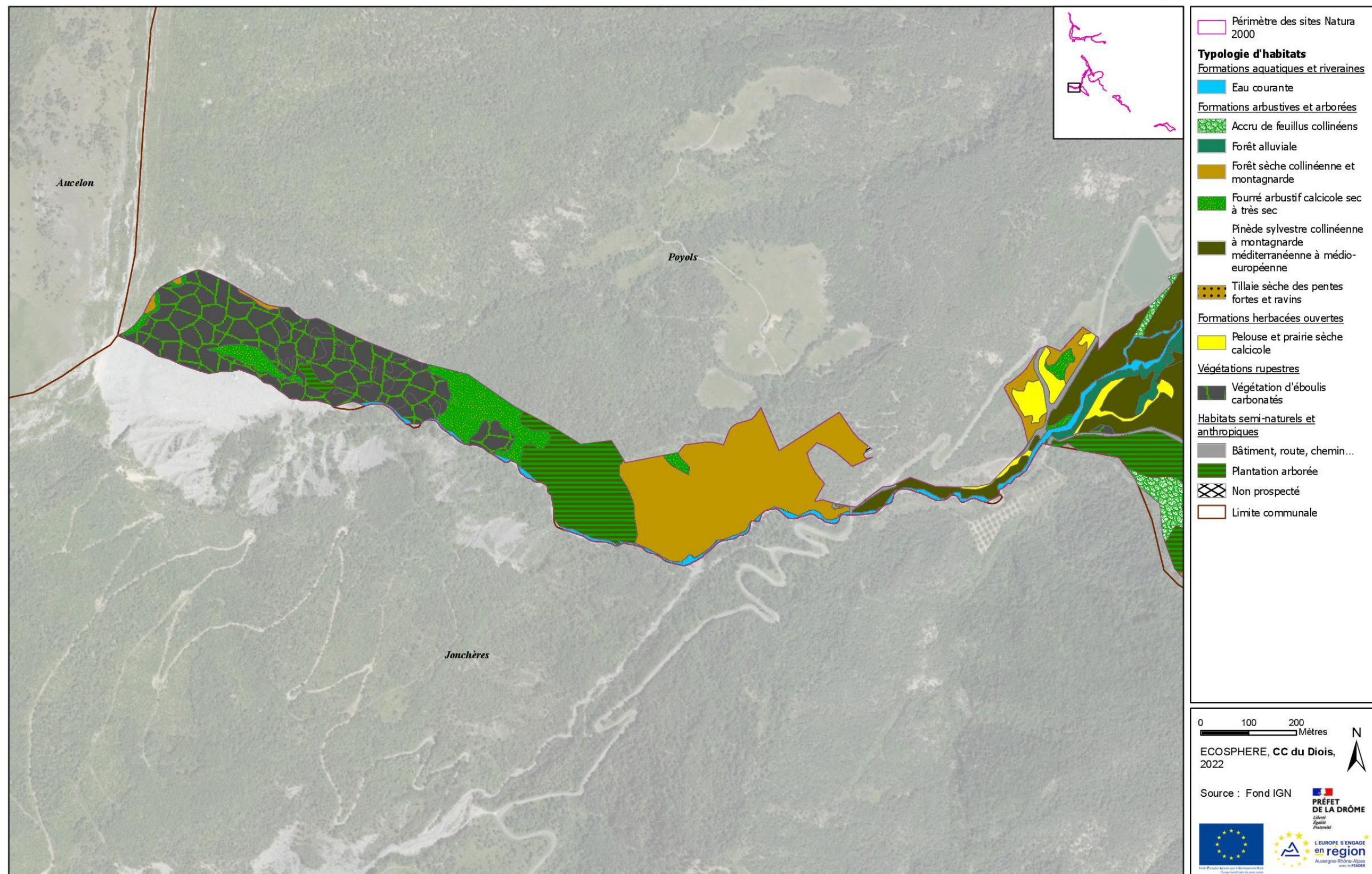


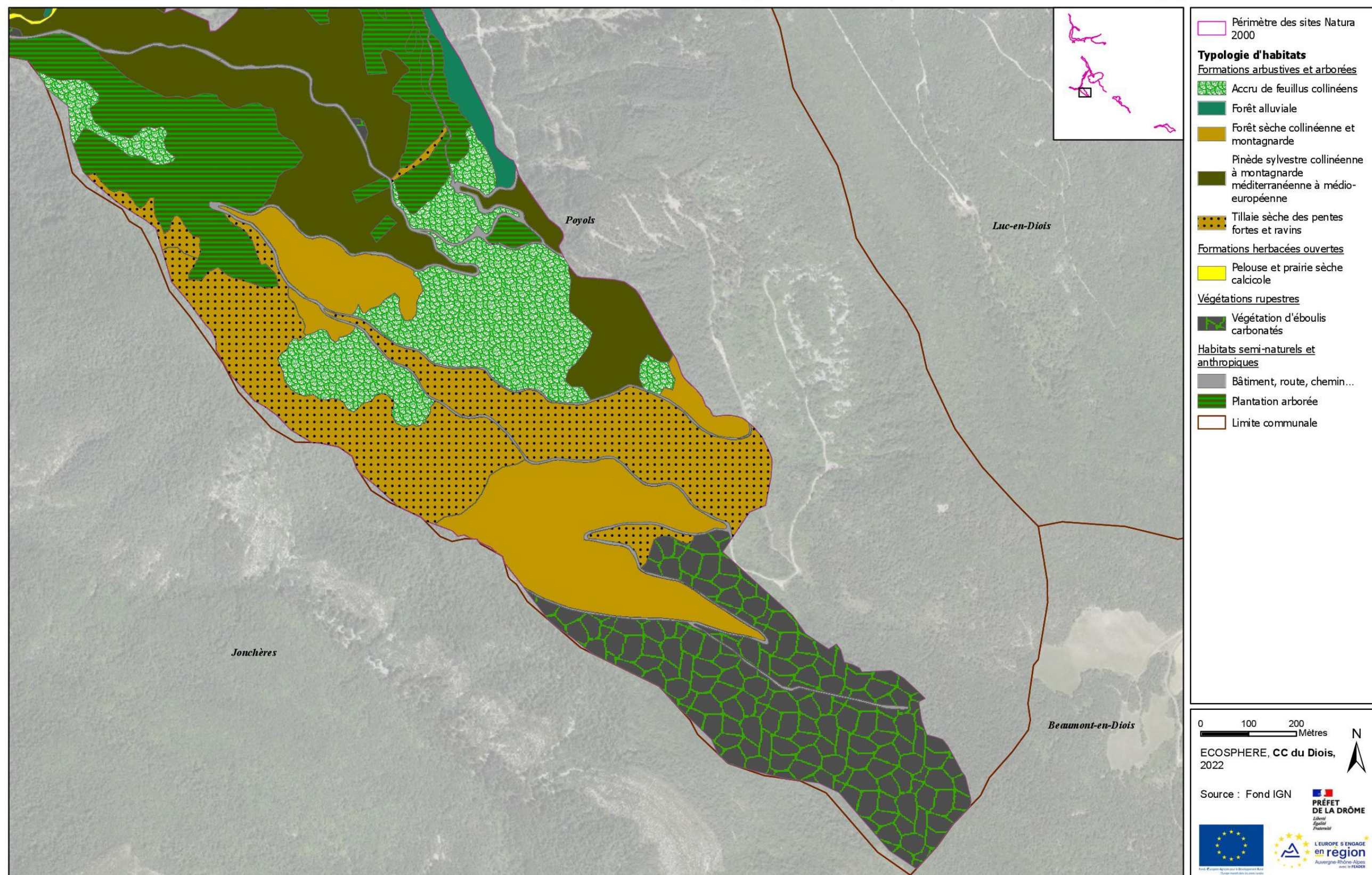


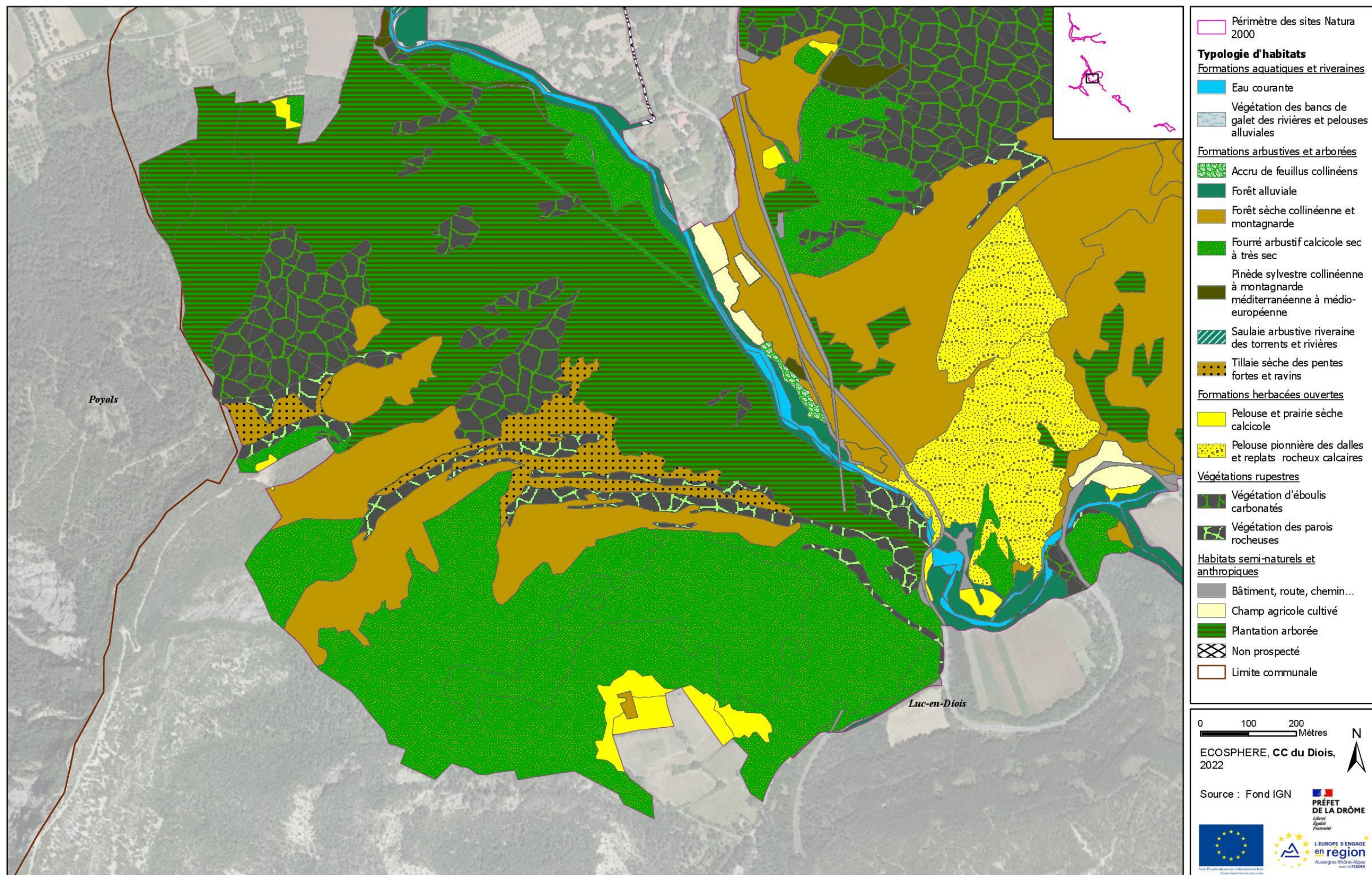


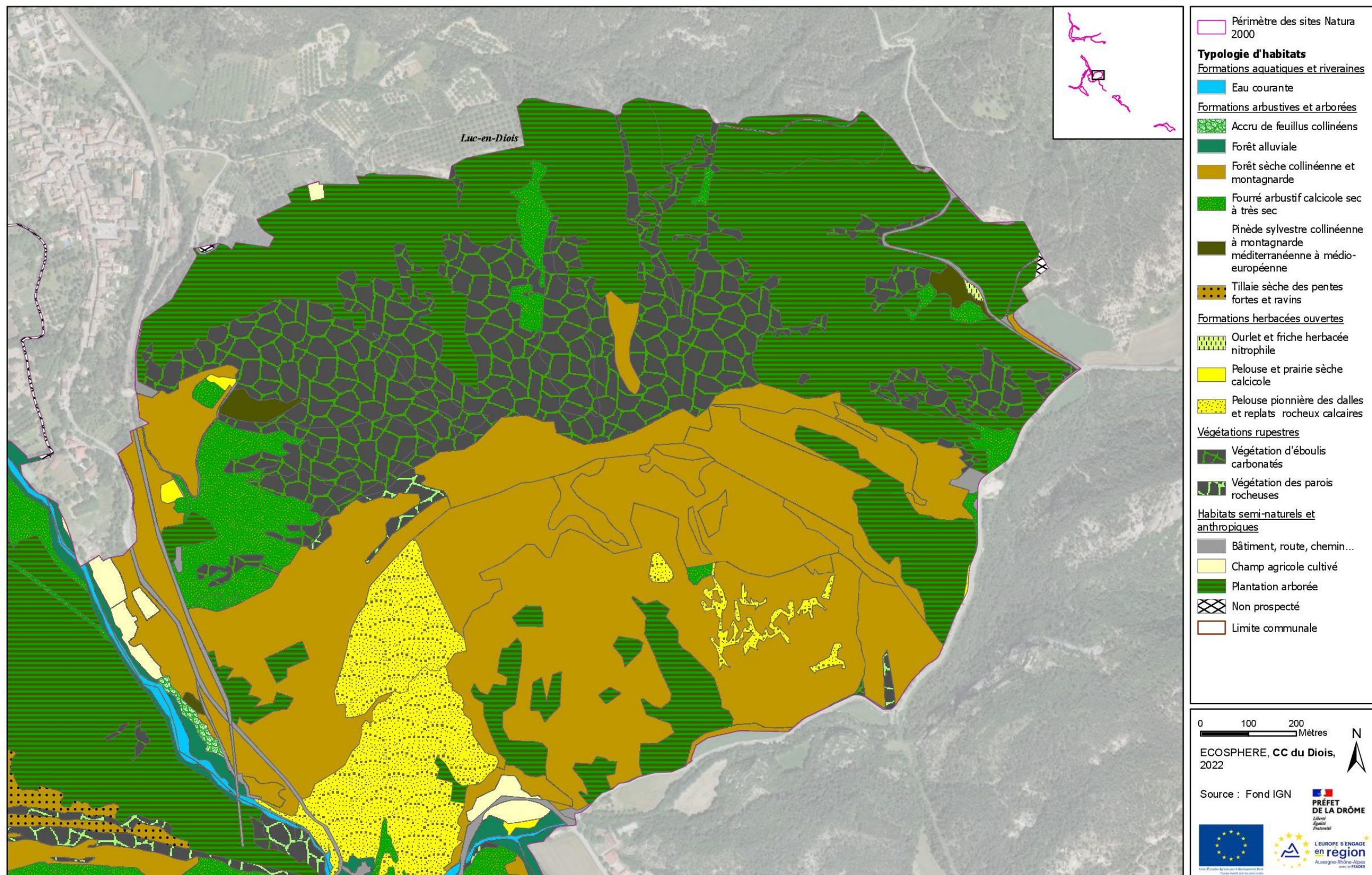


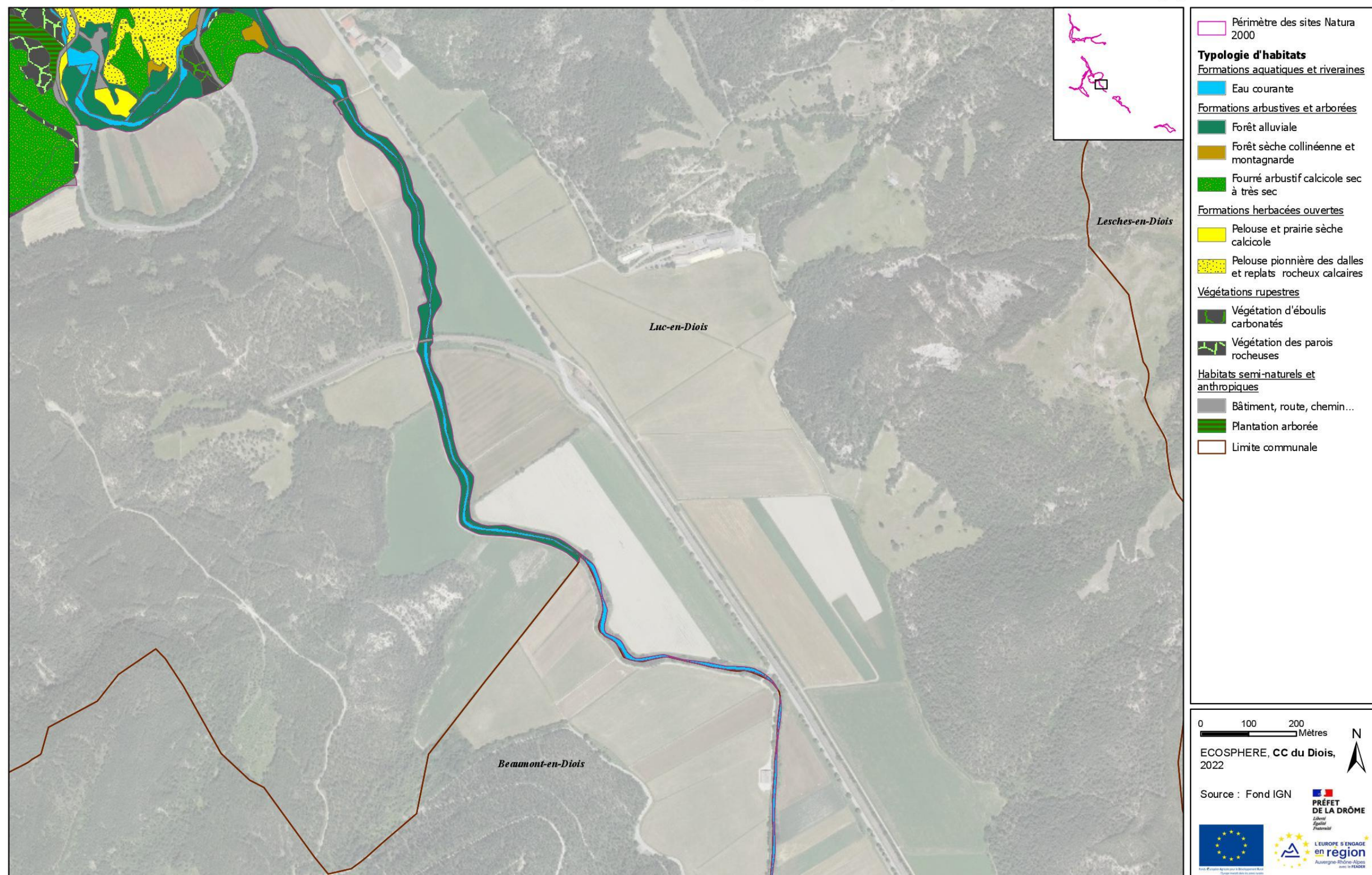


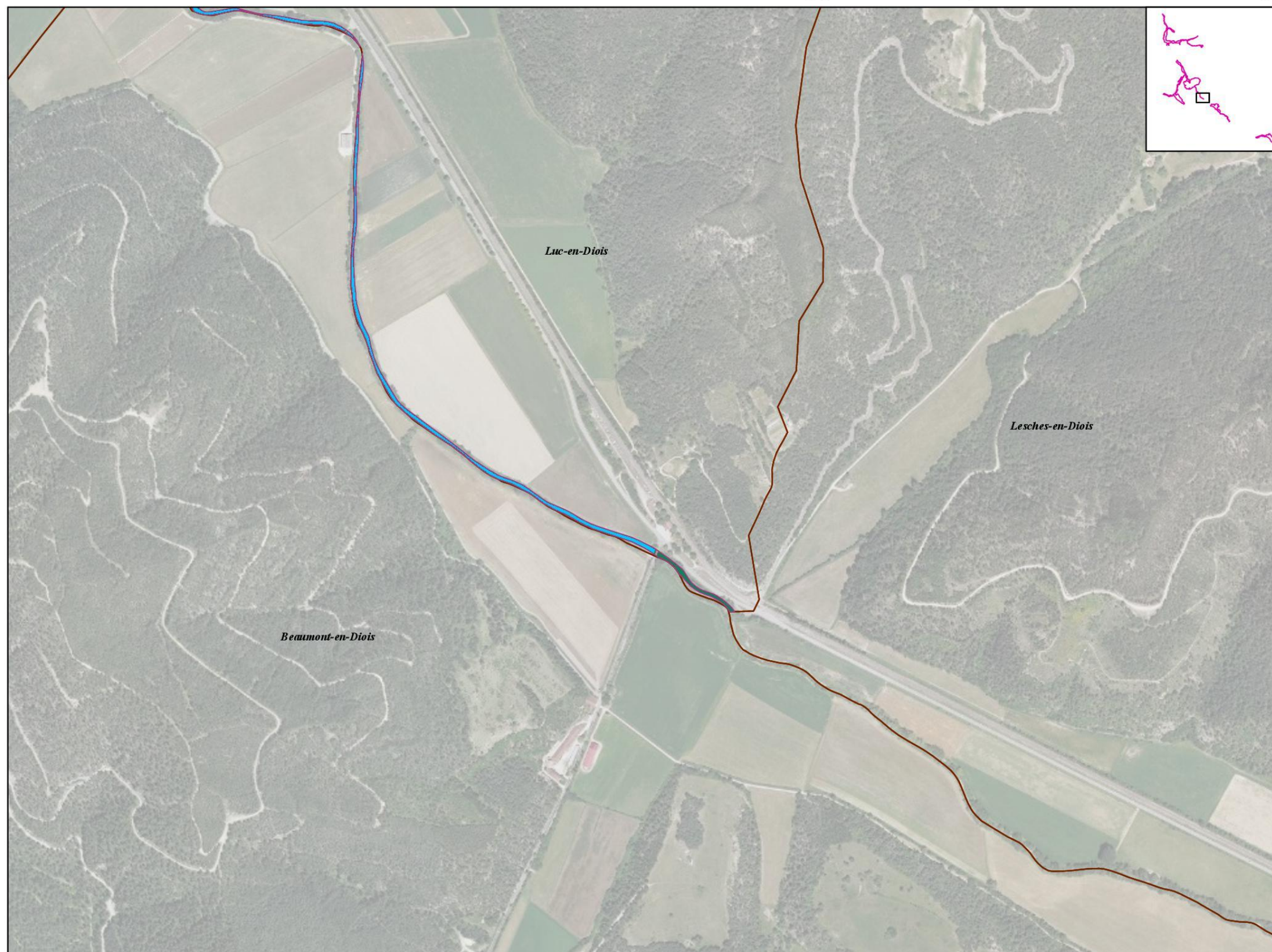




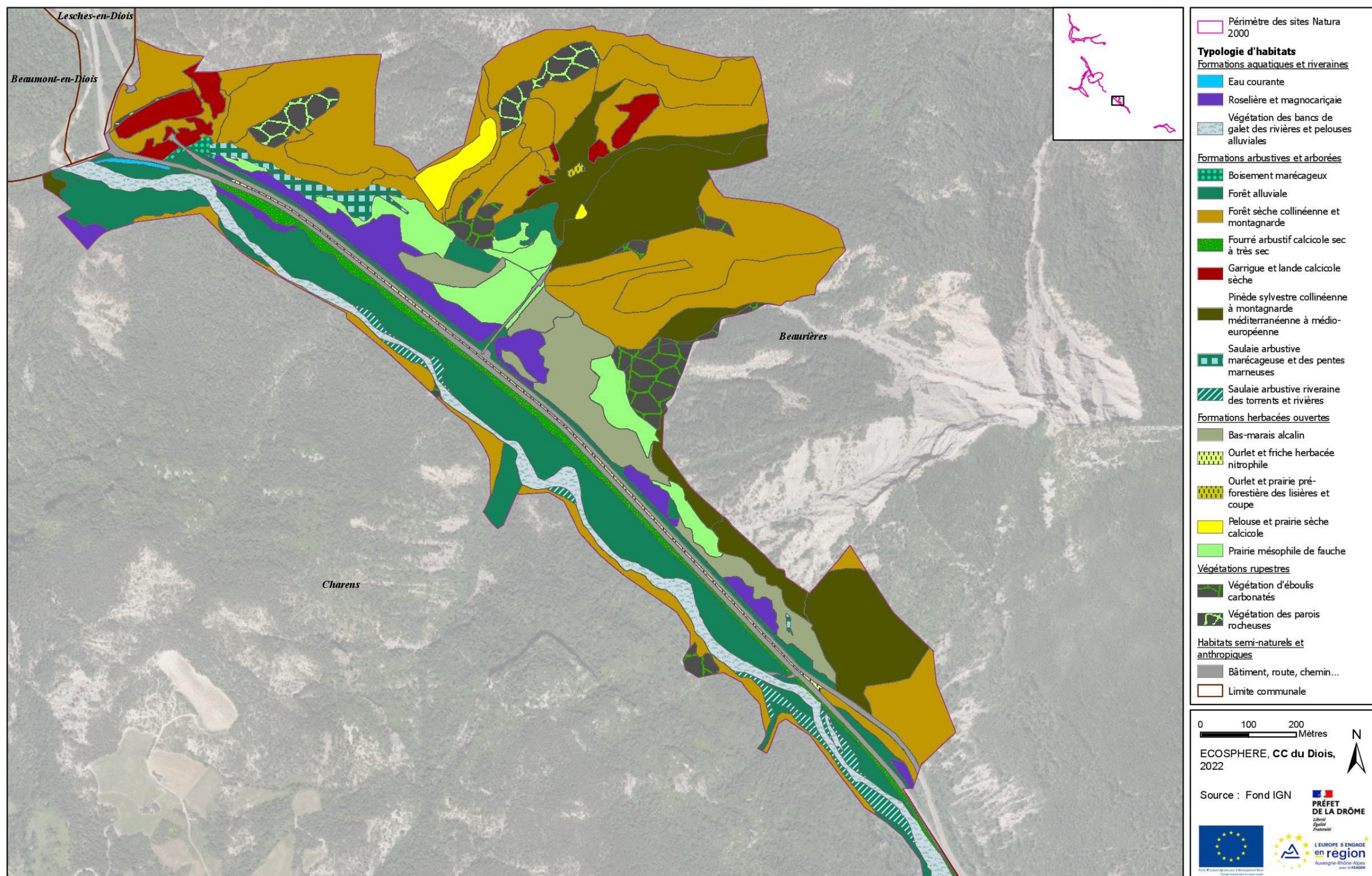


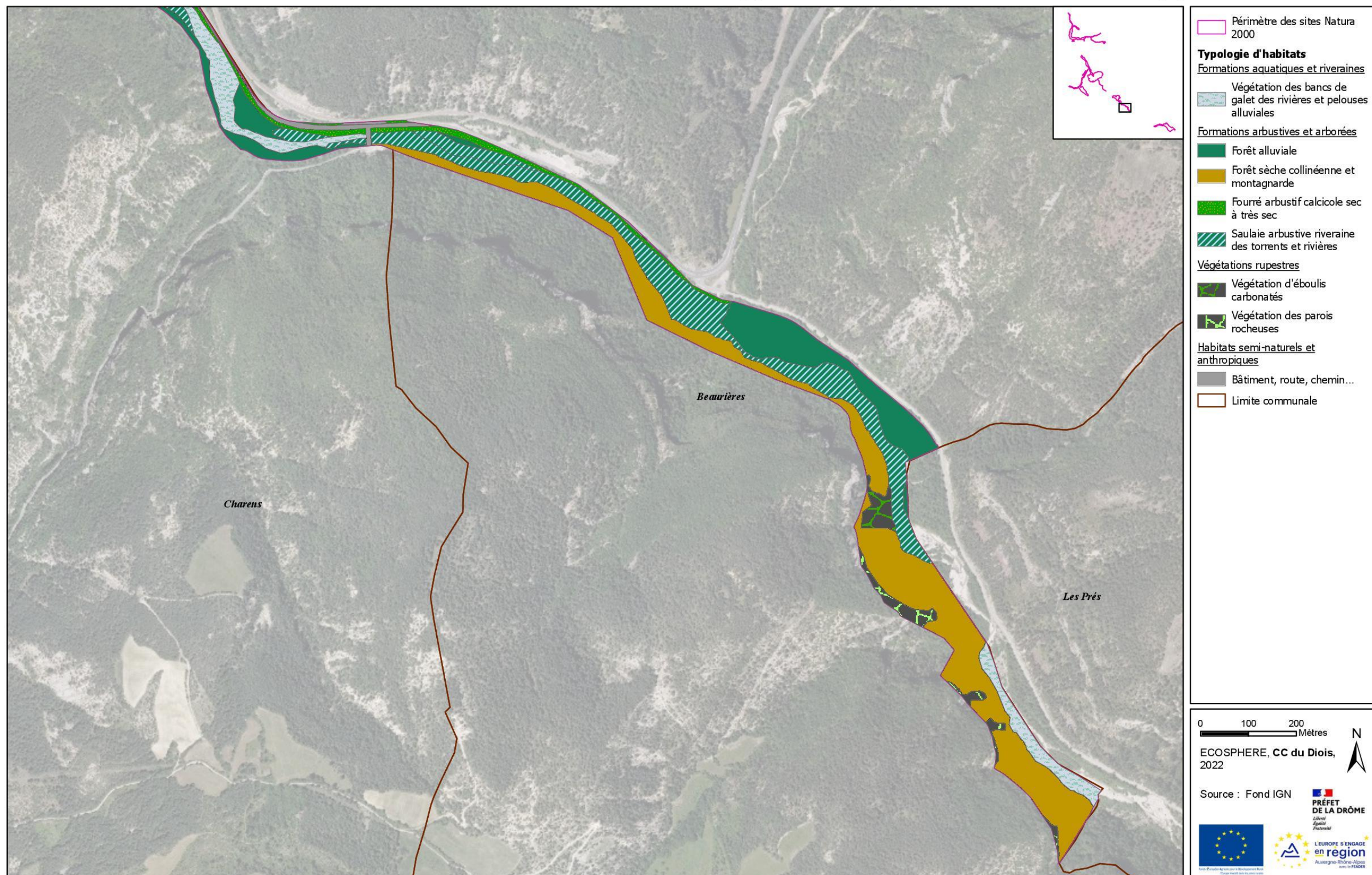


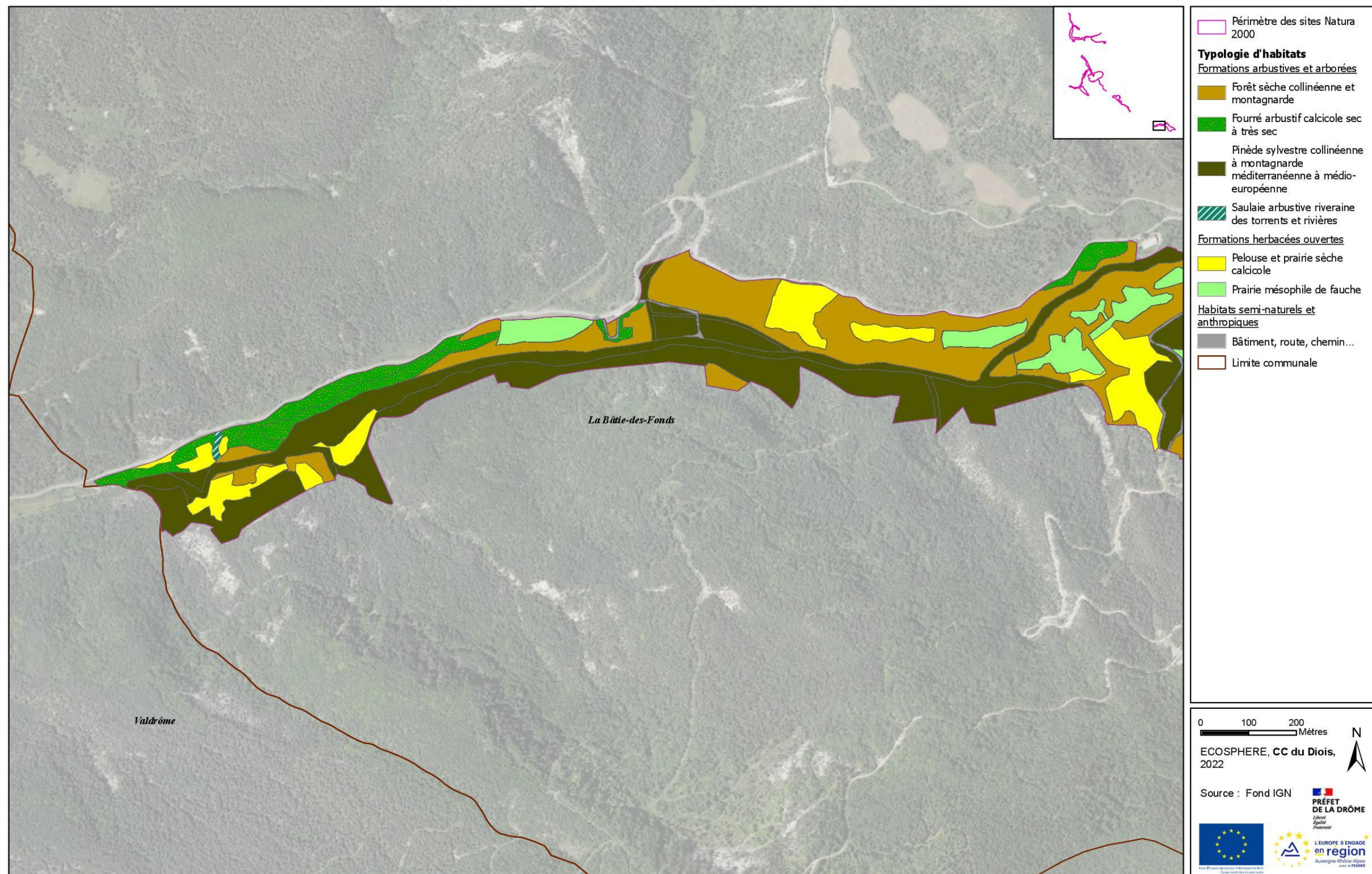


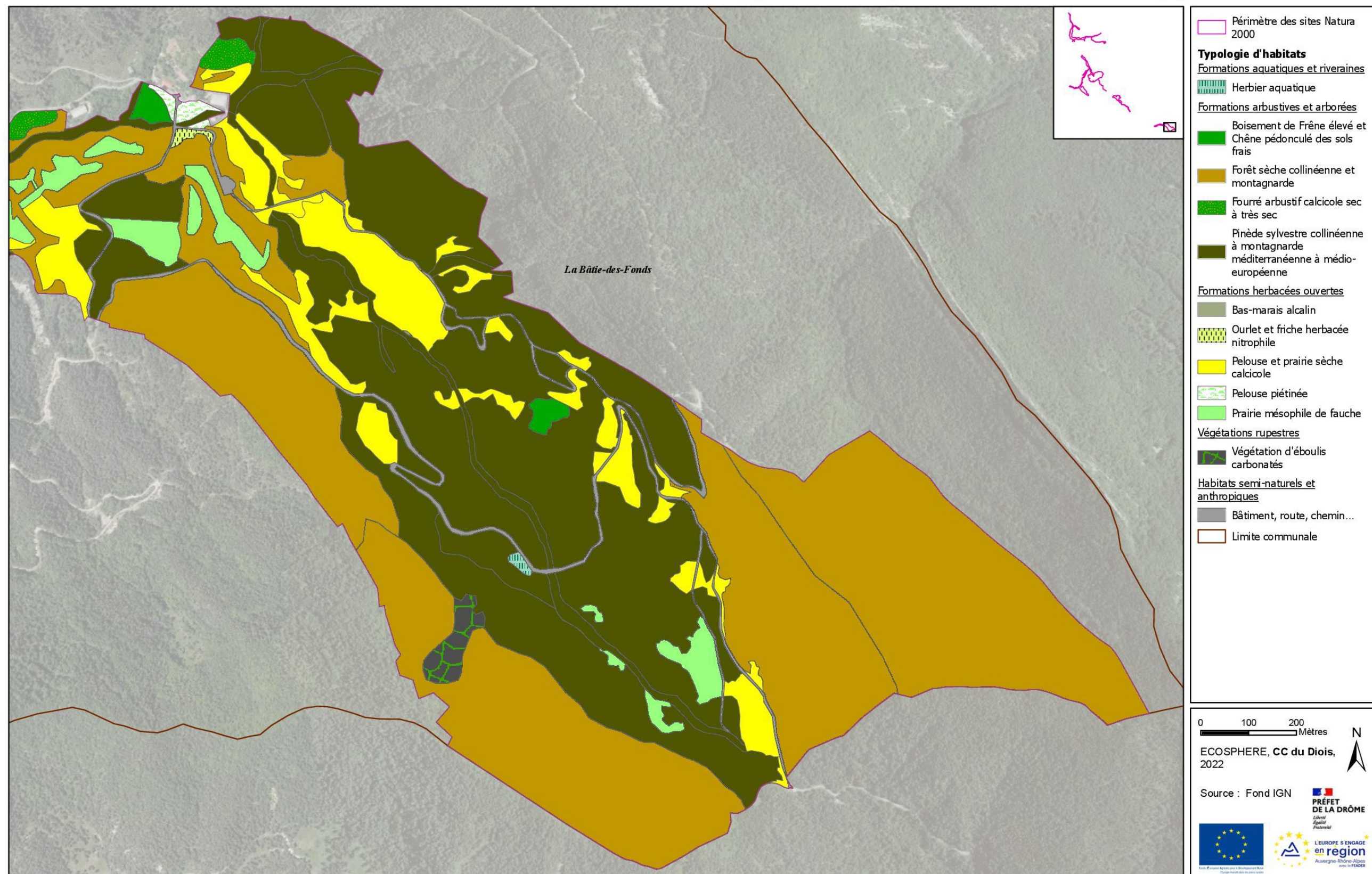


-  Périmètre des sites Natura 2000
Typologie d'habitats
Formations aquatiques et riveraines
 Eau courante
Formations arbustives et arborées
 Forêt alluviale
Habitats semi-naturels et anthropiques
 Bâtiment, route, chemin...
 Limite communale





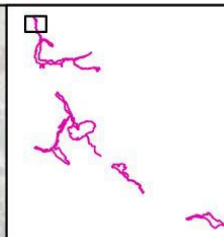
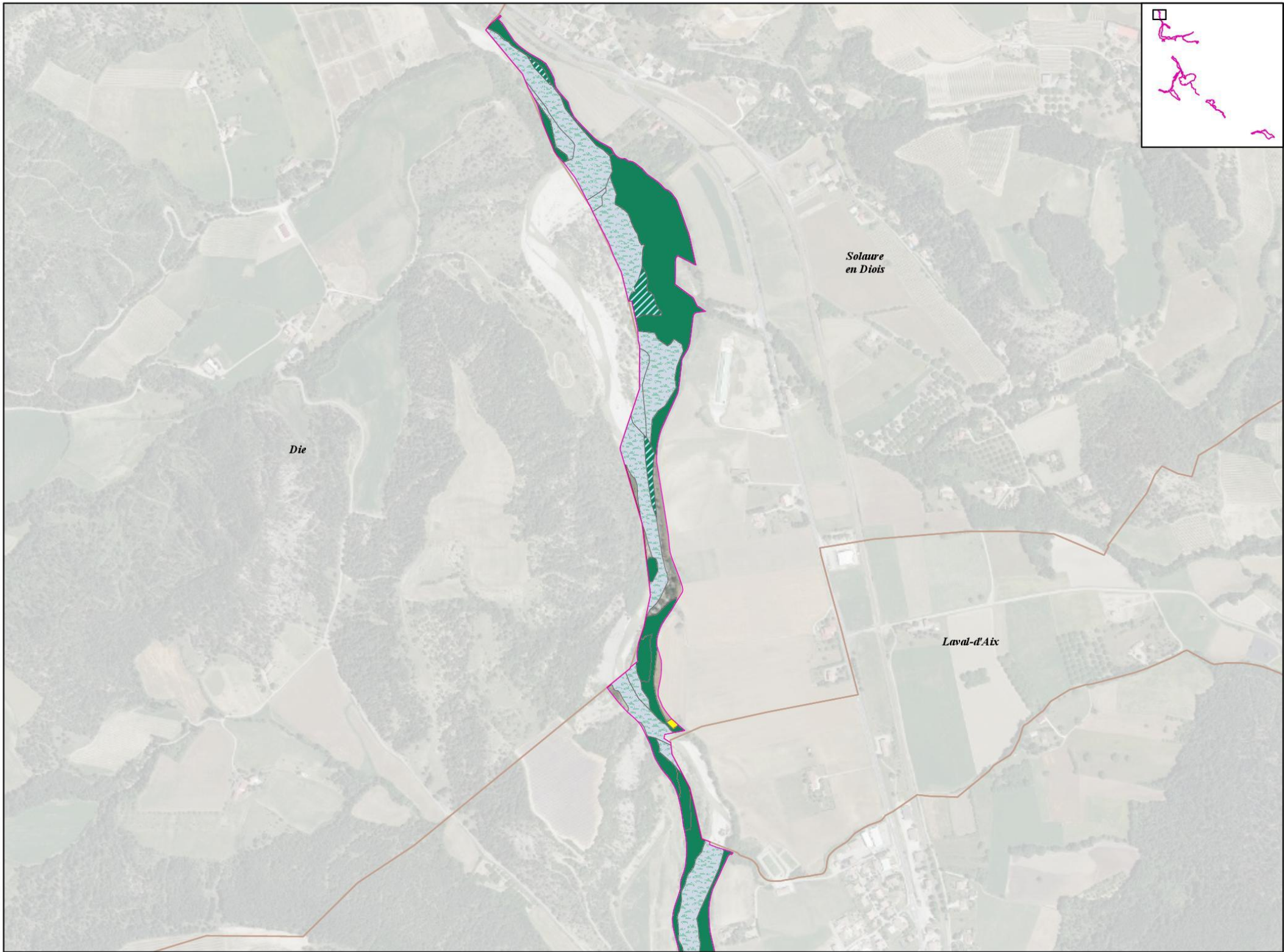






Habitats dominants d'intérêt communautaire - Planche 1

Elaboration du volet écologique, socio-économique et carte des habitats - DOCOB Diois (26)



- Périmètre des sites Natura 2000
- Typologie d'habitats**
- Formations aquatiques et riveraines
- Végétation des bancs de galet des rivières et pelouses alluviales
- Formations arbustives et arborées
- Boisement fluviatile des terrasses alluviales à Saule blanc ou Peuplier noir
 - Saulaie arbustive riveraine des torrents de montagne
- Formations herbacées ouvertes
- Pelouse et prairie calcicole semi-sèche
- Limite communale

0 100 200 Mètres

ECOSPHERE, CC du Diois, 2022

Source : Fond IGN

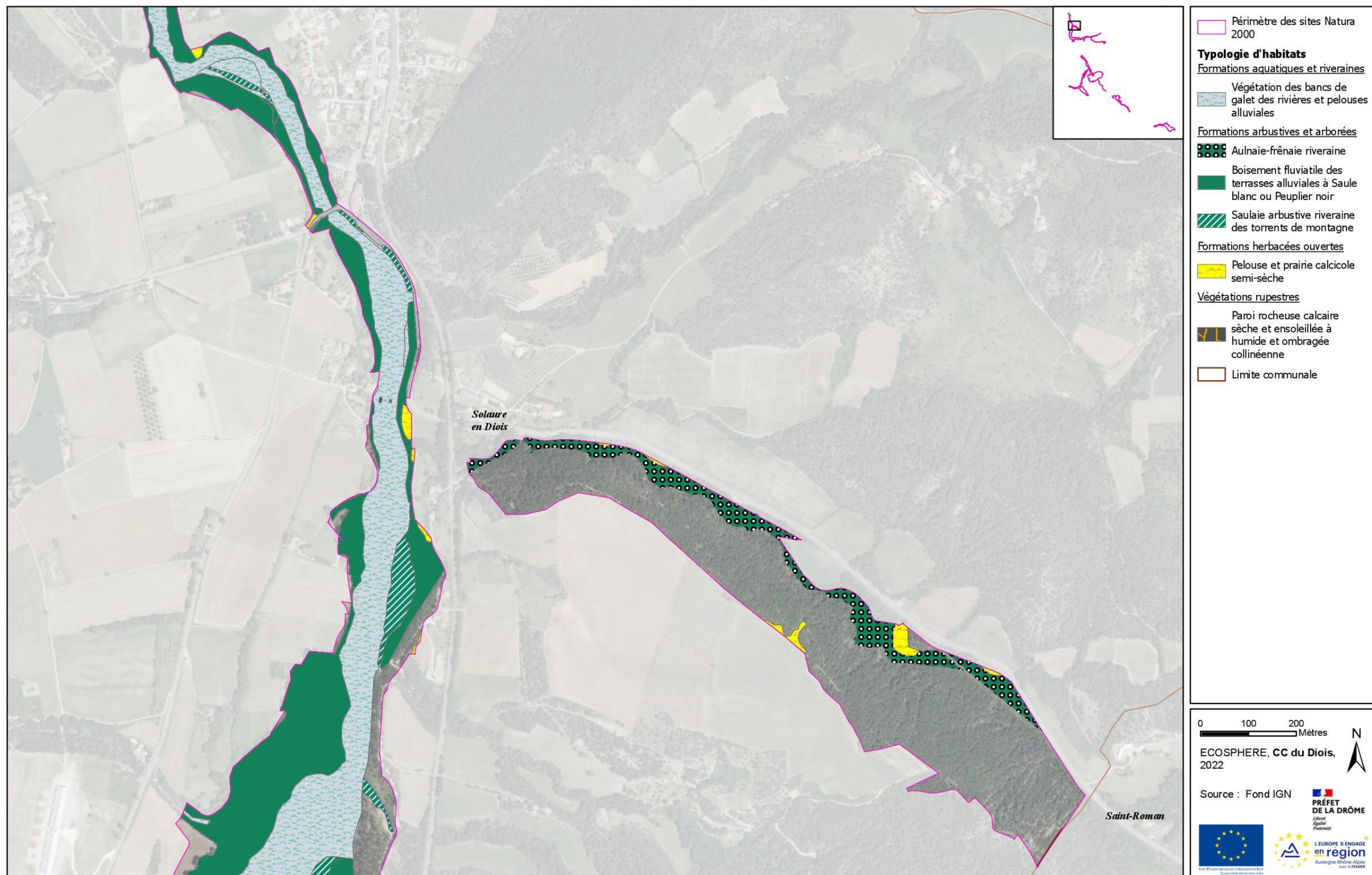
PRÉFET DE LA DRÔME

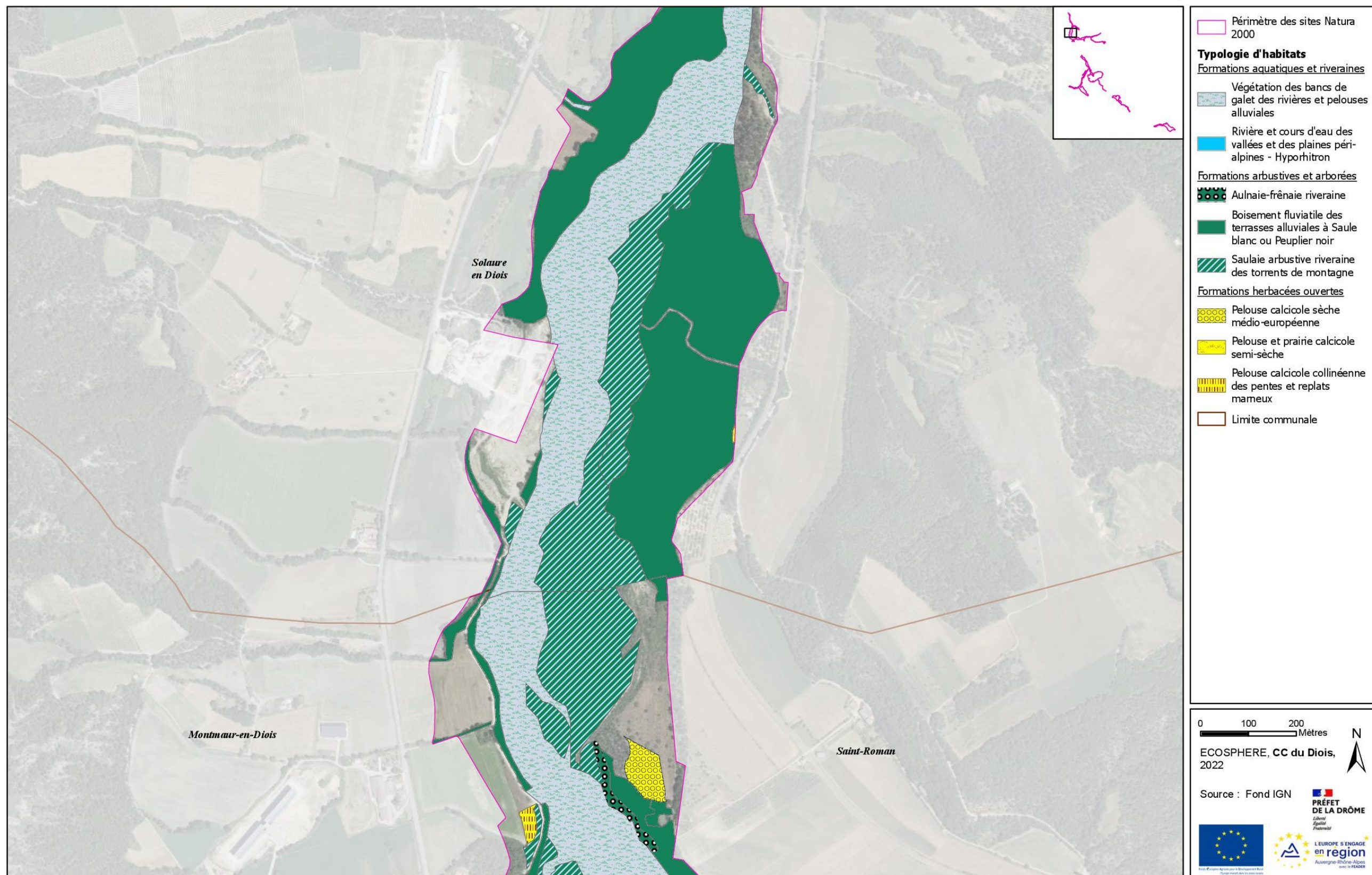
Liberté Égalité Fraternité

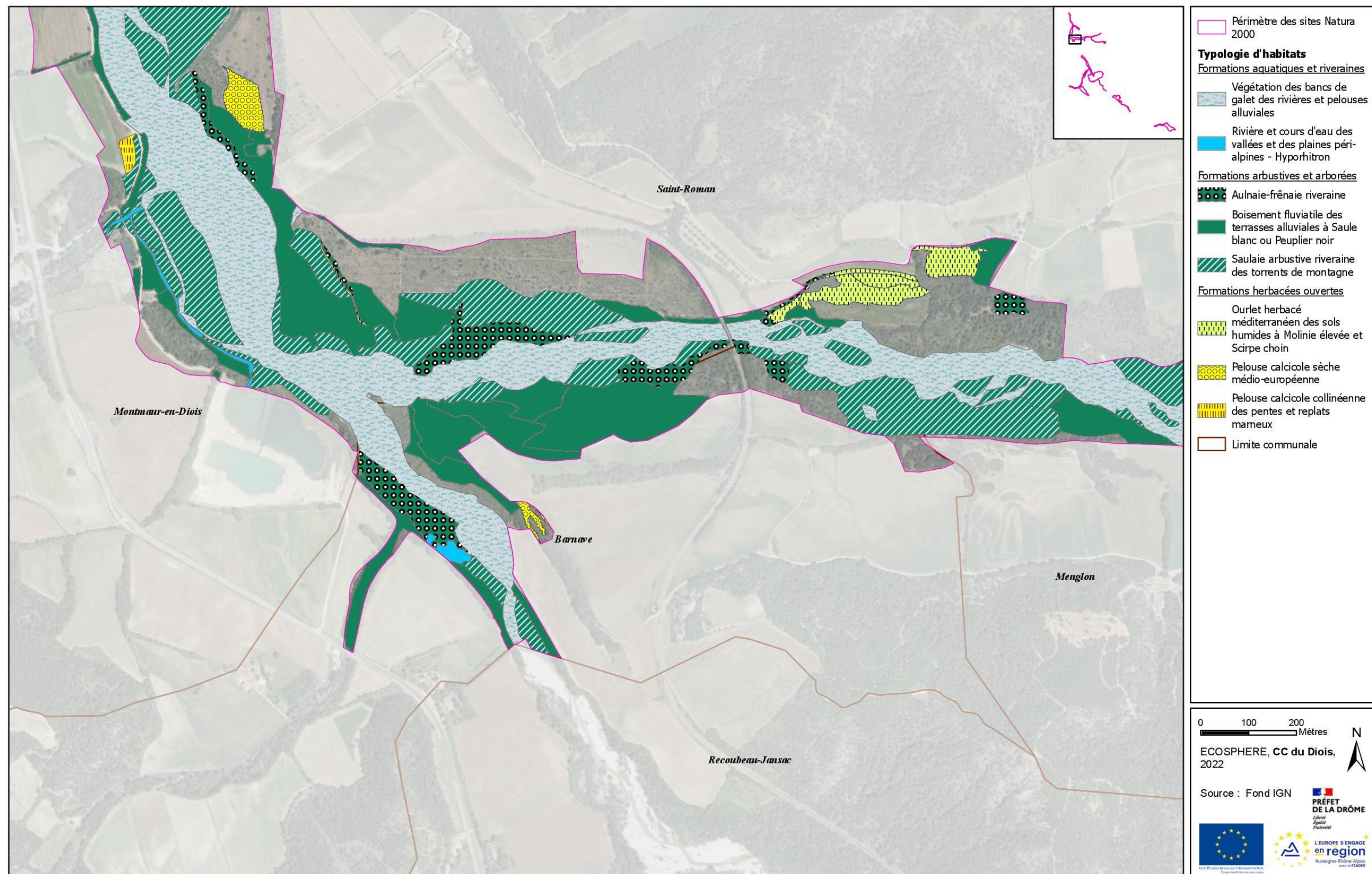
L'EUROPE S'ENGAGE en région

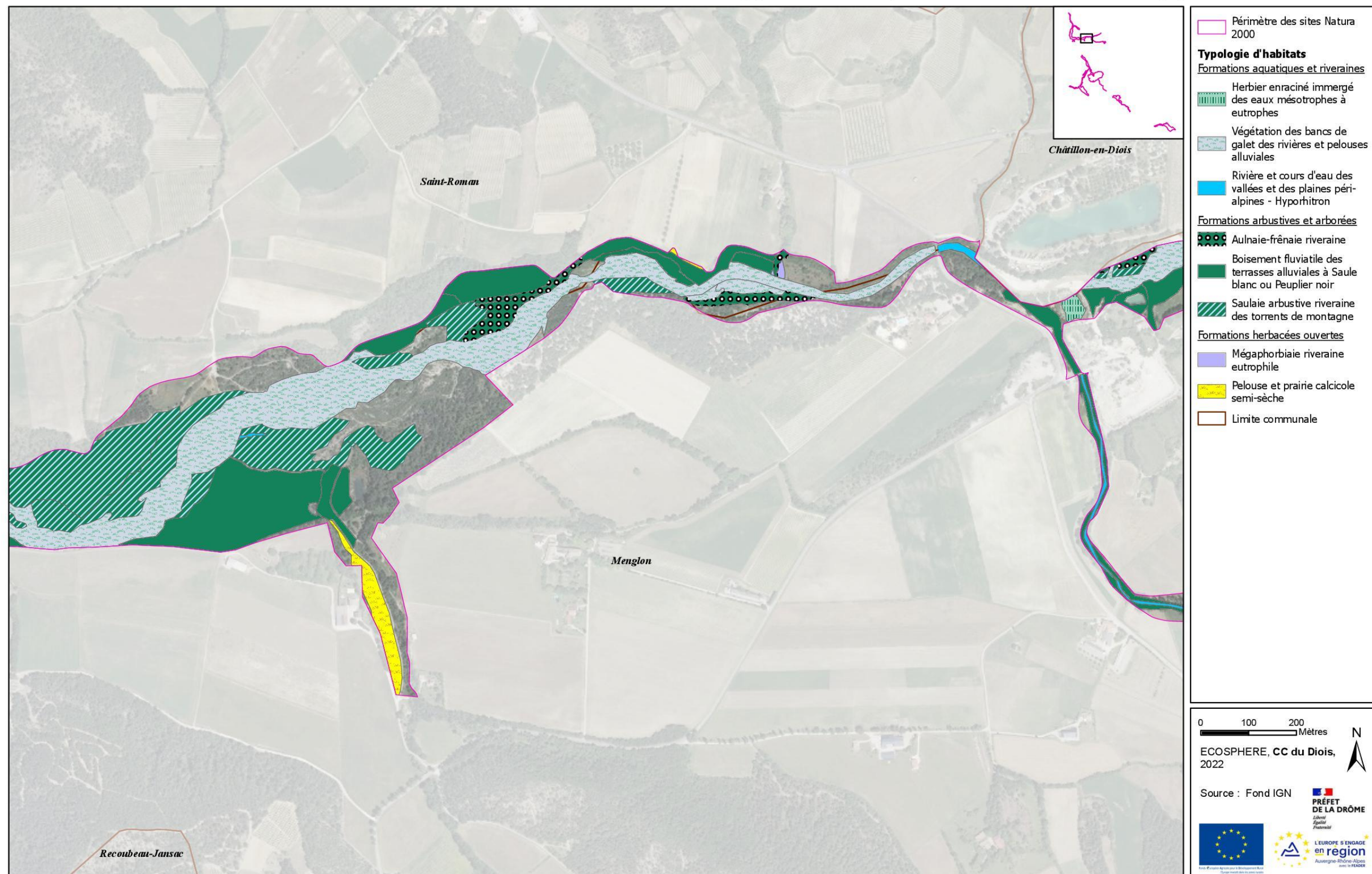
Auvergne-Rhône-Alpes

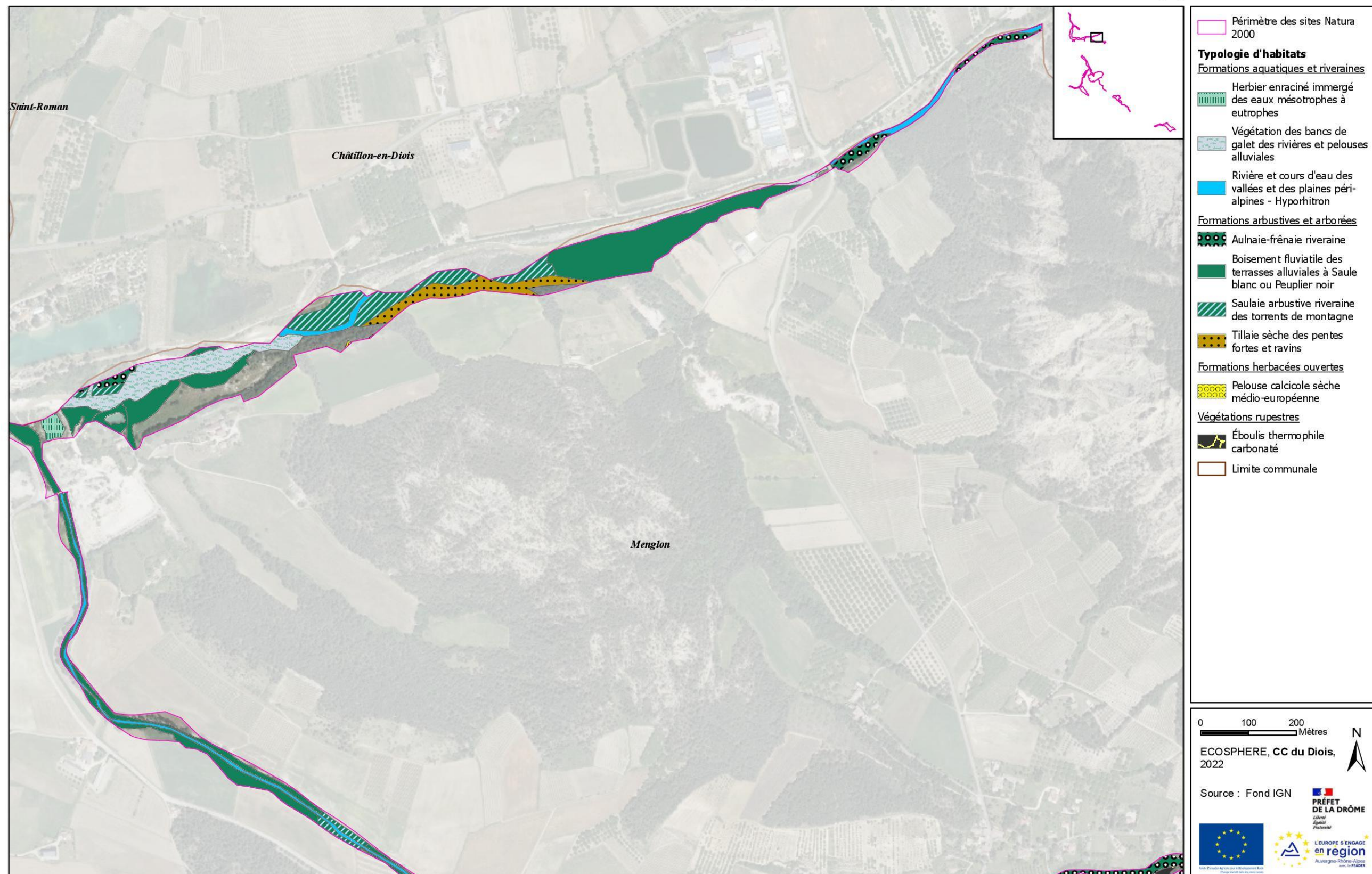
avec le FEDER

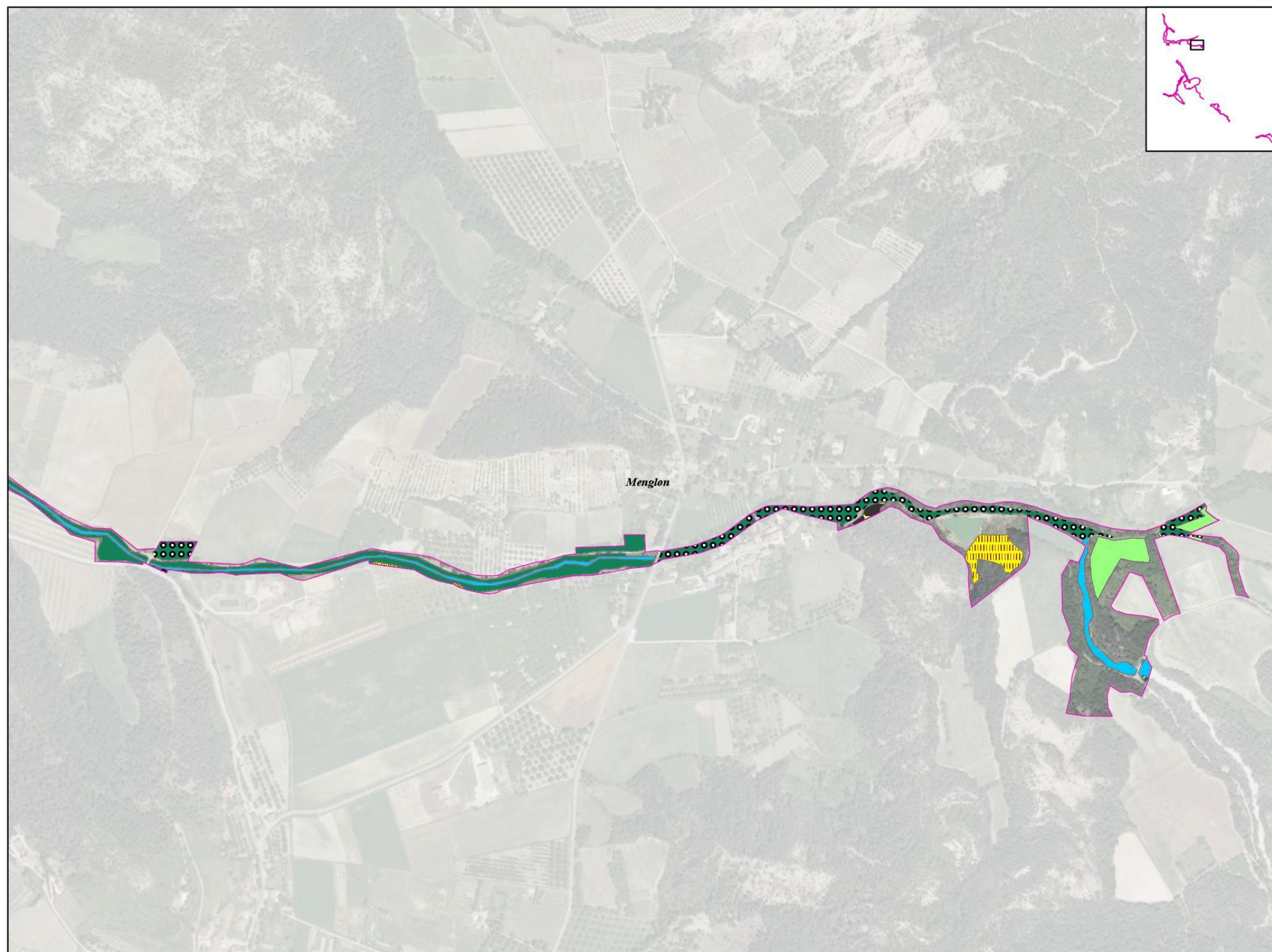









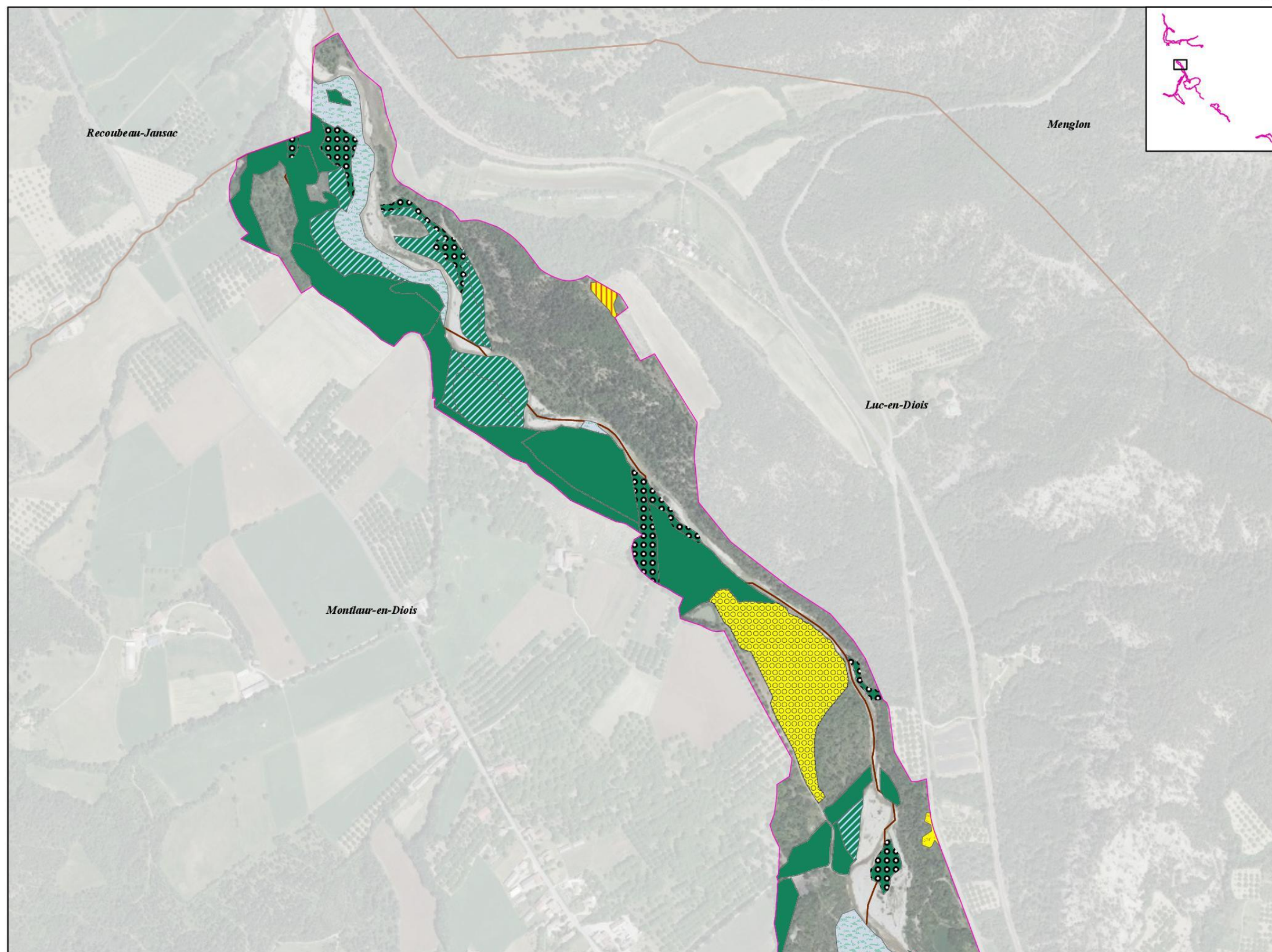













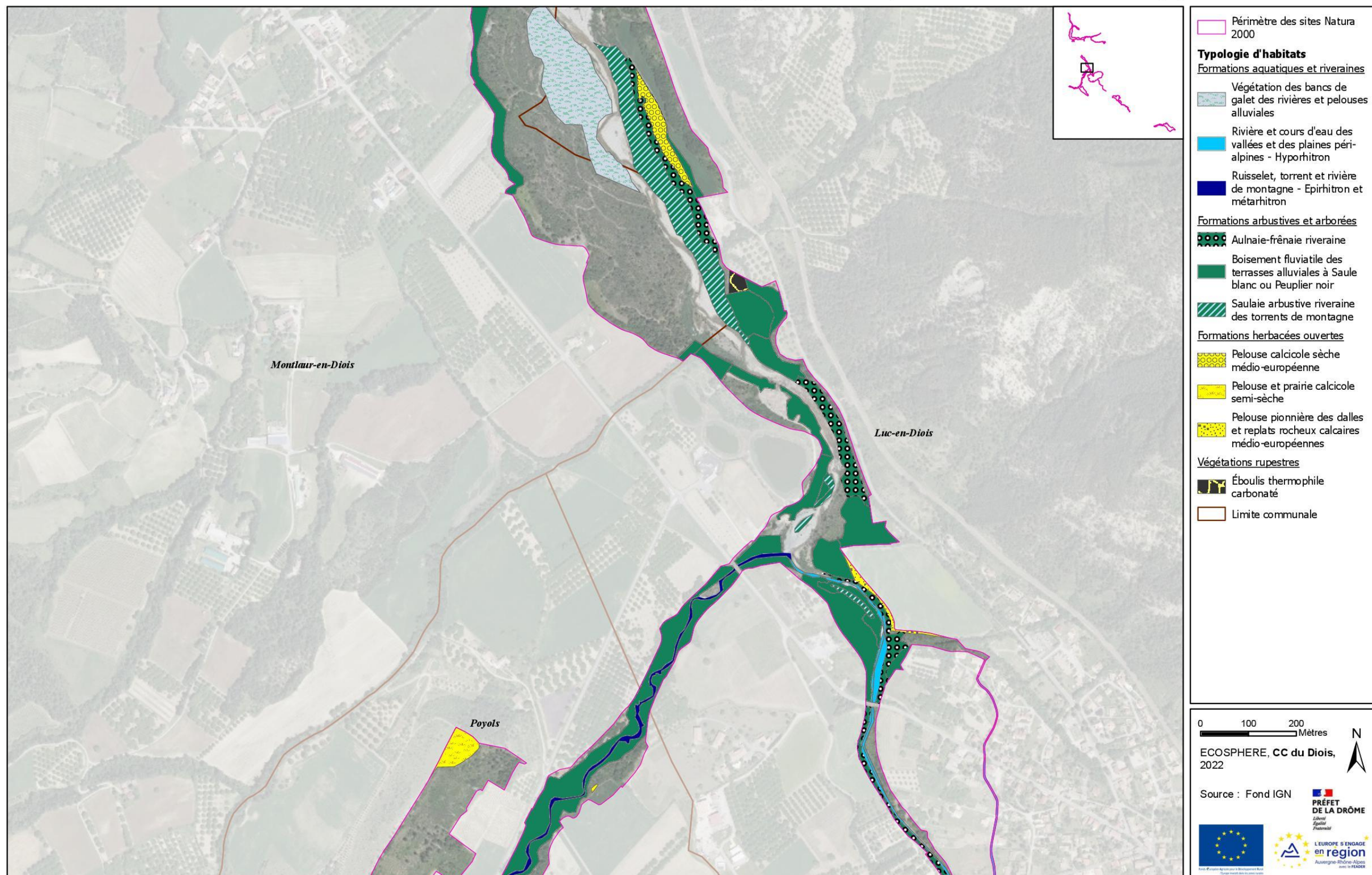


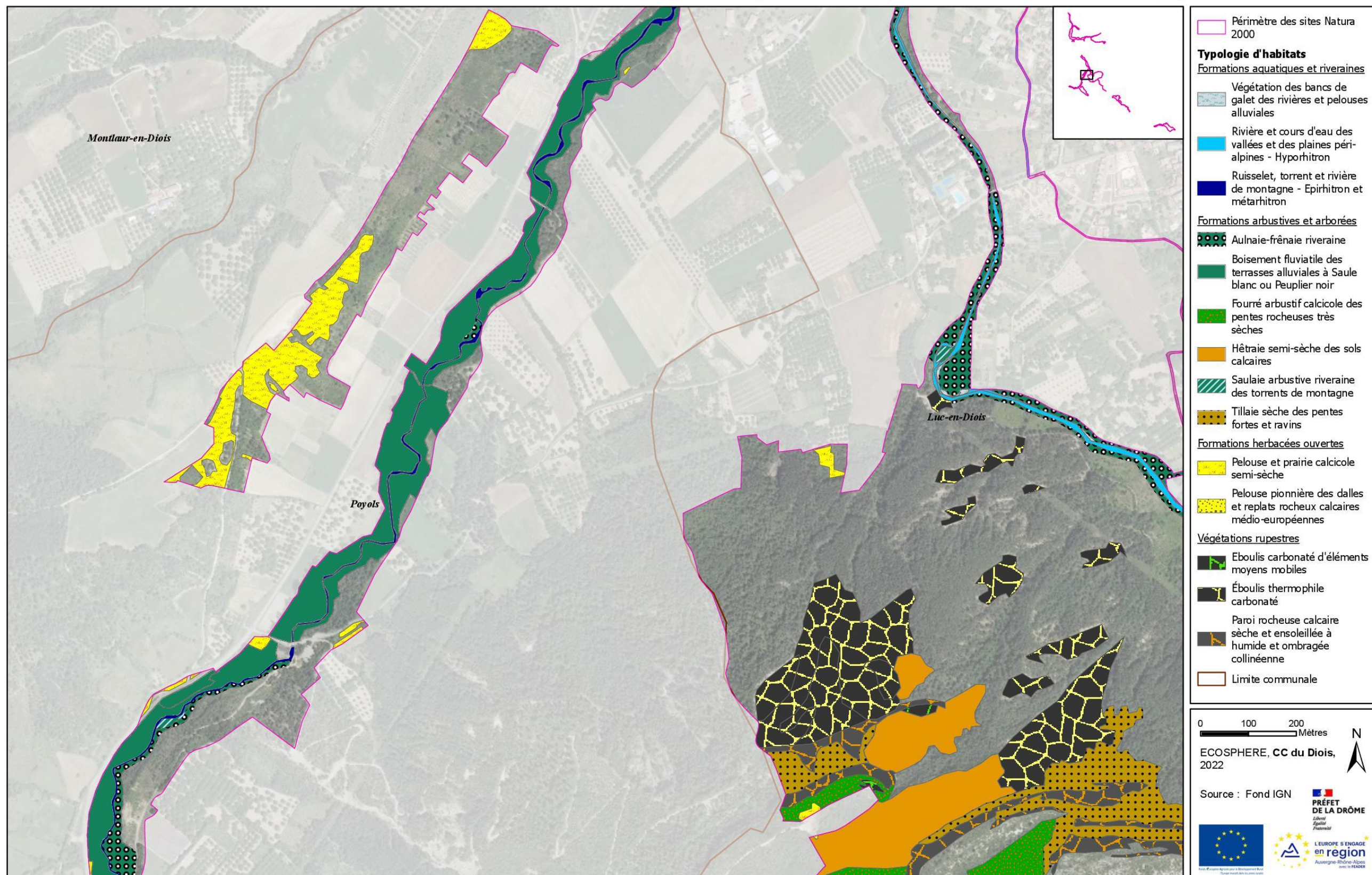



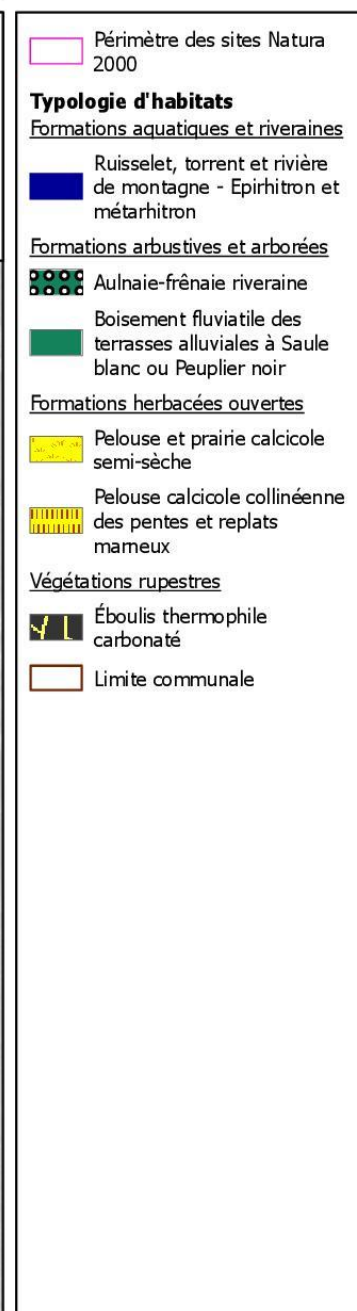
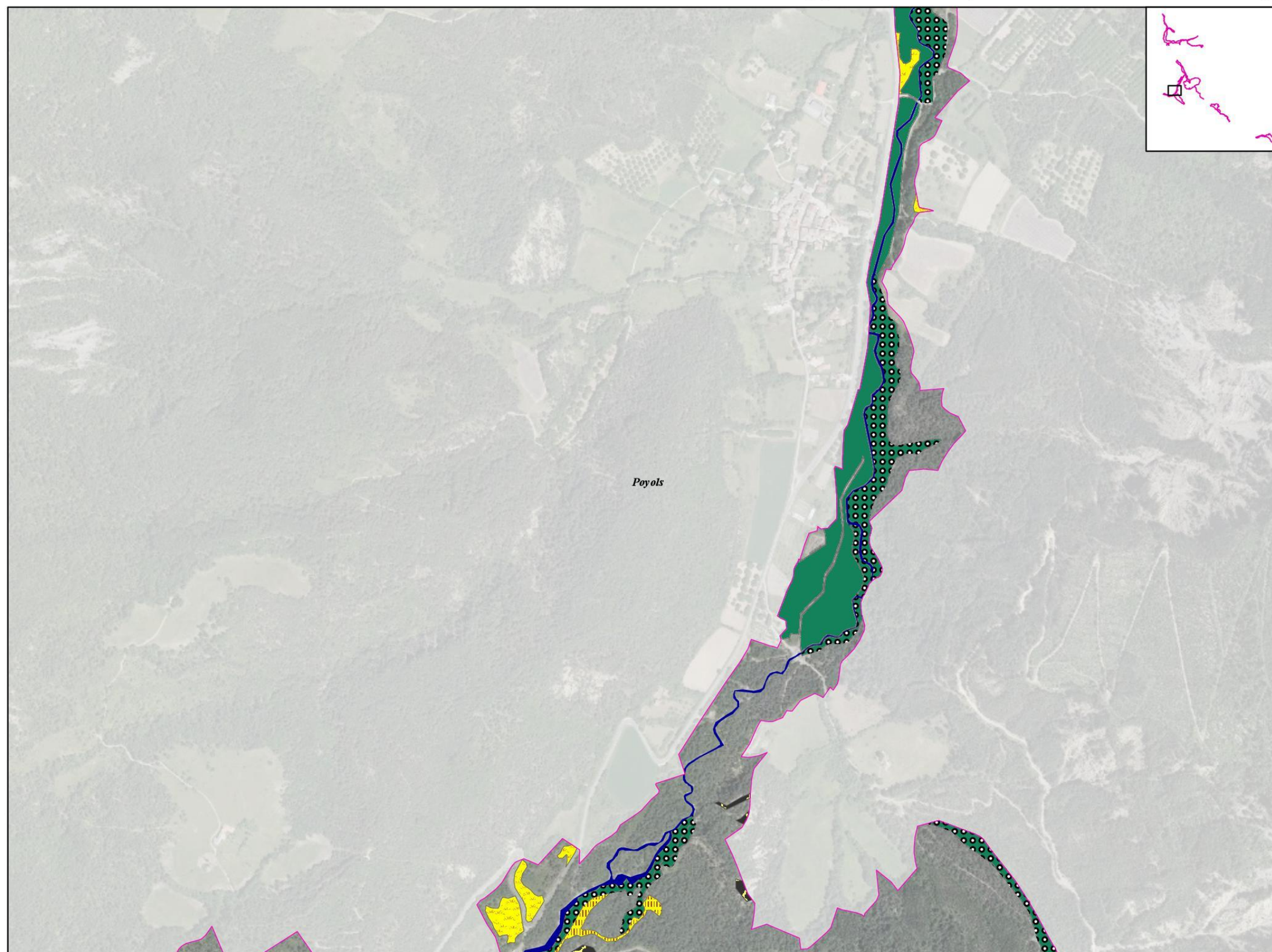
-  Périmètre des sites Natura 2000
Typologie d'habitats
Formations aquatiques et riveraines
 Rivière et cours d'eau des vallées et des plaines péri-alpines - Hyporhithon
Formations arbustives et arborées
 Aulnaie-frênaie riveraine
 Boisement fluviatile des terrasses alluviales à Saule blanc ou Peuplier noir
 Saulaie arbustive riveraine des torrents de montagne
Formations herbacées ouvertes
 Pelouse calcicole sèche médio-européenne
 Pelouse calcicole collinéenne des pentes et replats mameux
 Prairie mésophile de fauche
Végétations rupestres
 Éboulis thermophile carbonaté
 Limite communale



-  Périmètre des sites Natura 2000
Typologie d'habitats
Formations aquatiques et riveraines
 Végétation des bancs de galet des rivières et pelouses alluviales
Formations arbustives et arborées
 Aulnaie-frênaie riveraine
 Boisement fluviatile des terrasses alluviales à Saule blanc ou Peuplier noir
 Saulaie arbustive riveraine des torrents de montagne
Formations herbacées ouvertes
 Pelouse calcaire pionnière méditerranéenne très sèche
 Pelouse calcicole sèche médio-européenne
 Pelouse et prairie calcicole semi-sèche
 Limite communale









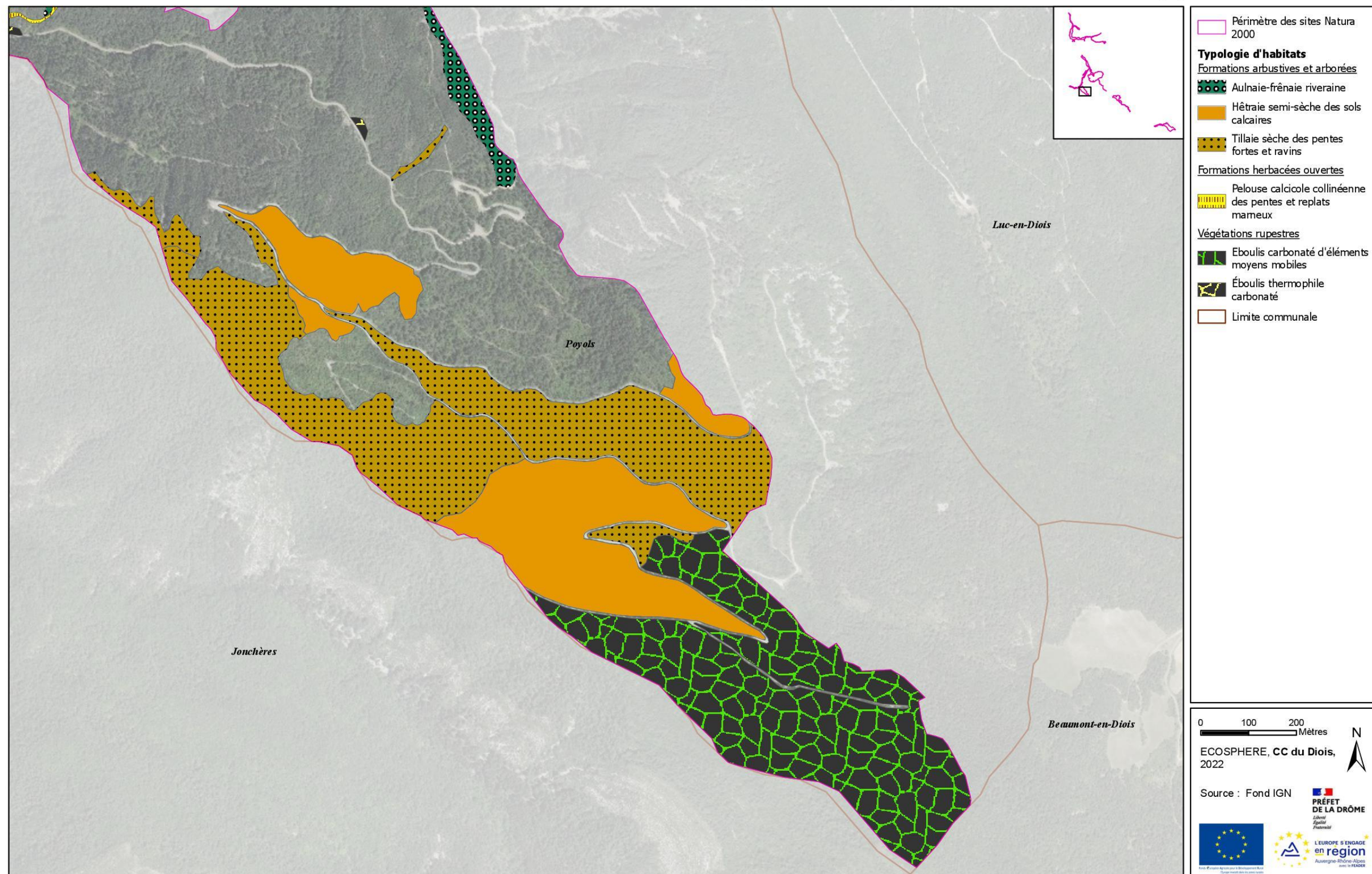
- Périmètre des sites Natura 2000
- Typologie d'habitats**
- Formations aquatiques et riveraines
- Rivière et cours d'eau des vallées et des plaines péri-alpines - Hyporhitron
 - Ruisselet, torrent et rivière de montagne - Epirhitron et métarhitron
- Formations arbustives et arborées
- Aulnaie-frênaie riveraine
 - Fourré arbustif calcicole des pentes rocheuses très sèches
 - Hêtraie semi-sèche des sols calcaires
 - Tillaie sèche des pentes fortes et ravins
- Formations herbacées ouvertes
- Pelouse et prairie calcicole semi-sèche
 - Pelouse calcicole collinéenne des pentes et replats mameux
- Végétations rupestres
- Éboulis carbonaté d'éléments moyens mobiles
 - Éboulis thermophile carbonaté
- Limite communale

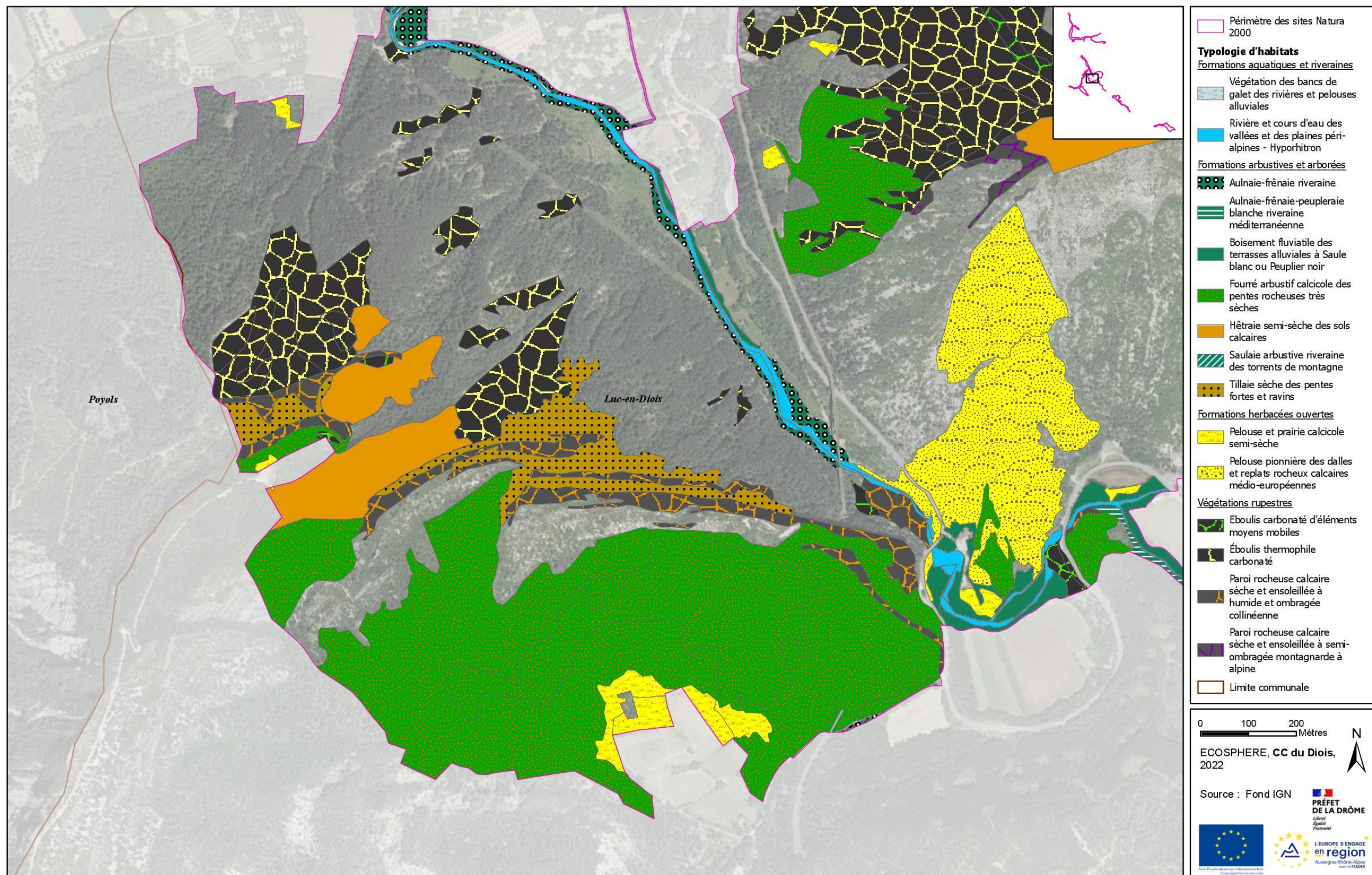
0 100 200 Mètres

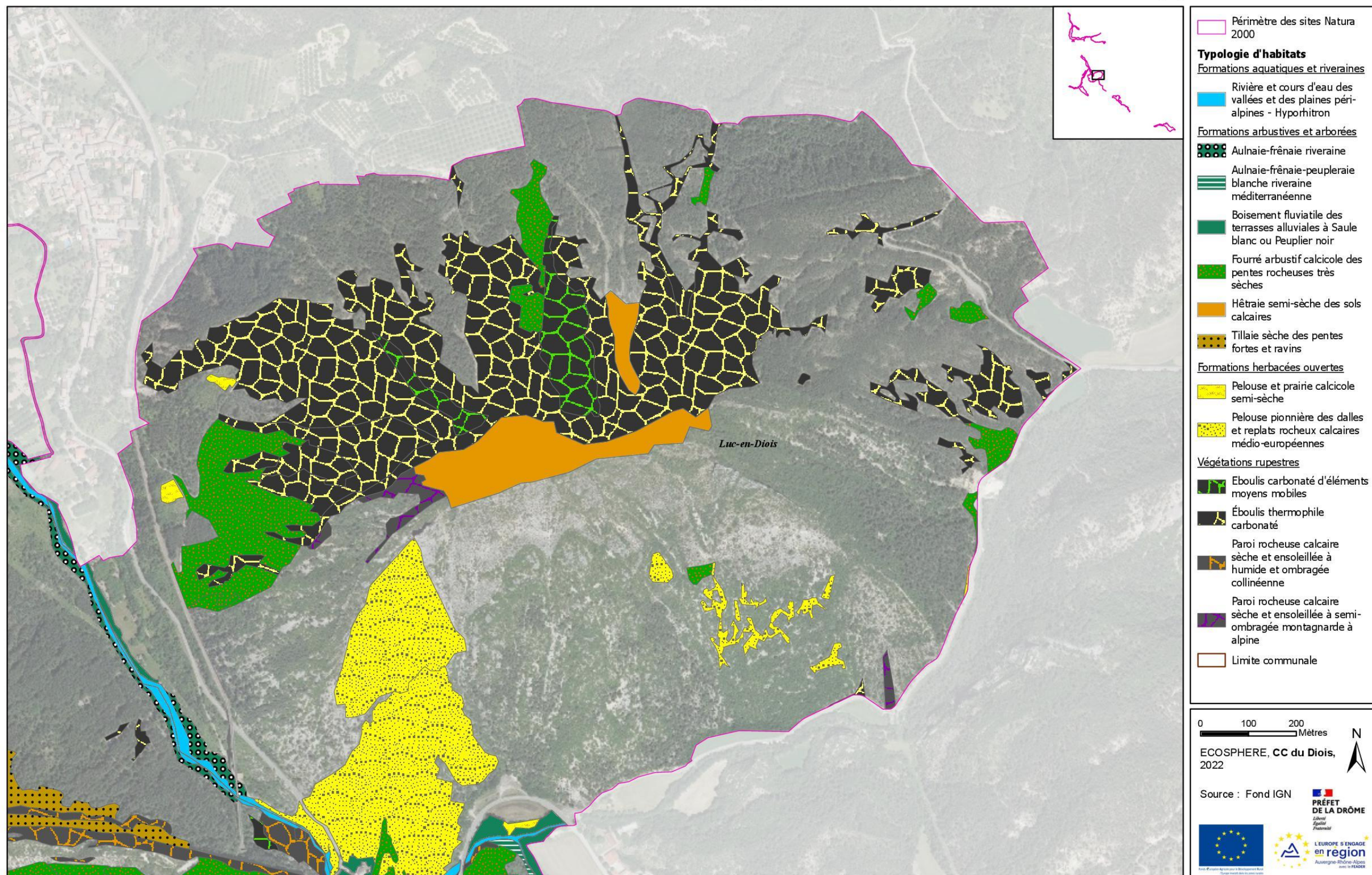
ECOSPHERE, CC du Diois, 2022

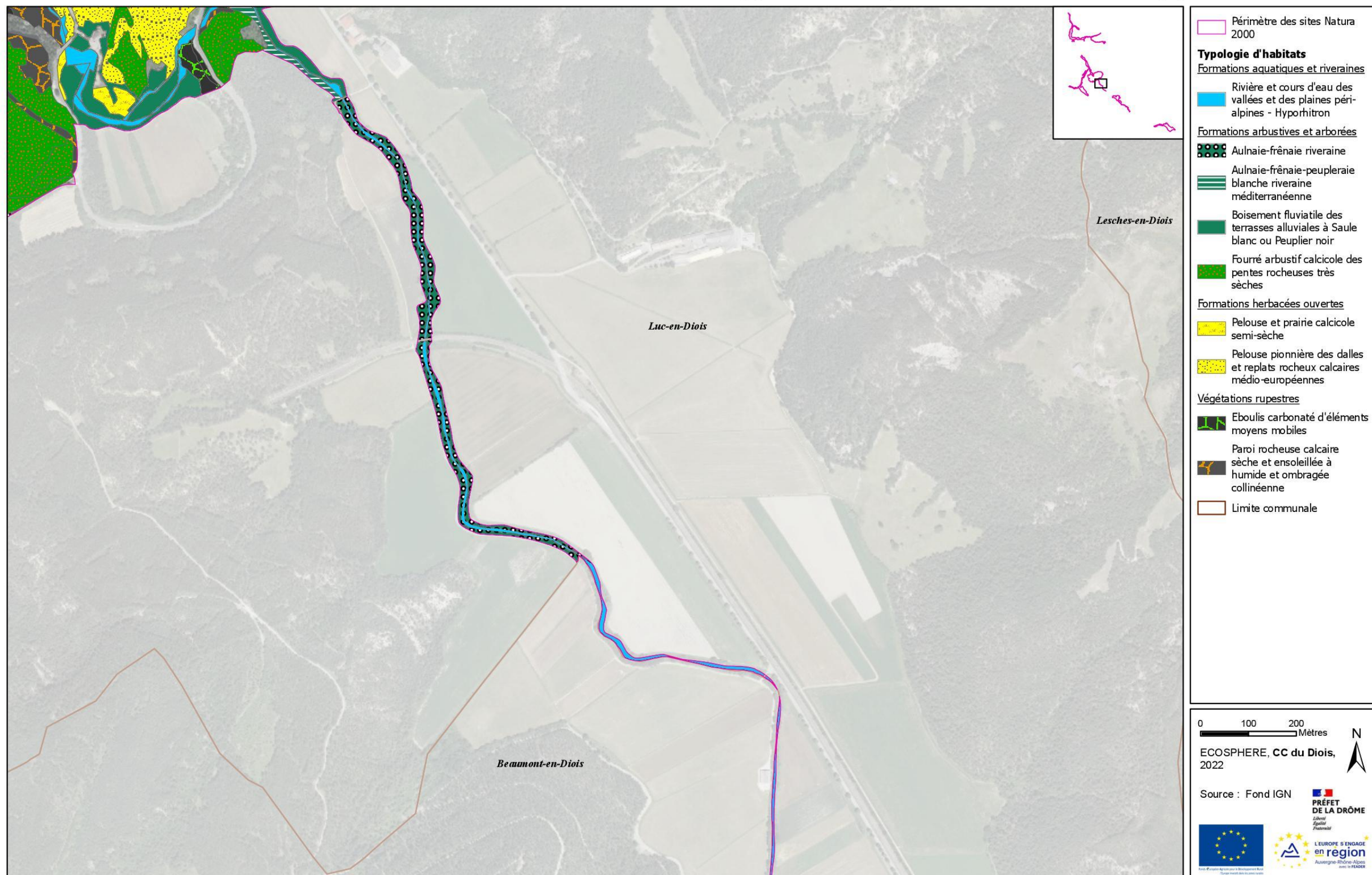
Source : Fond IGN

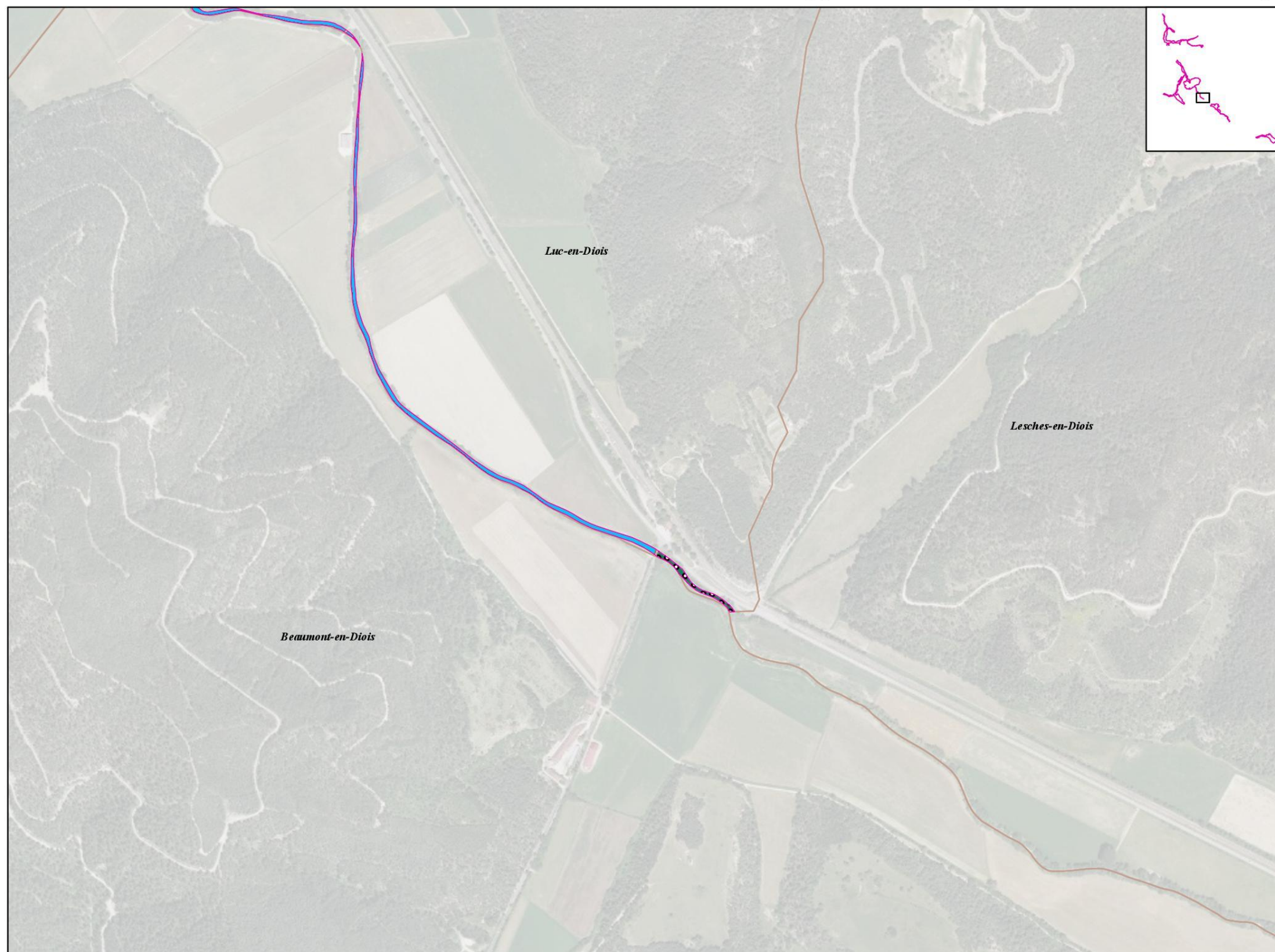










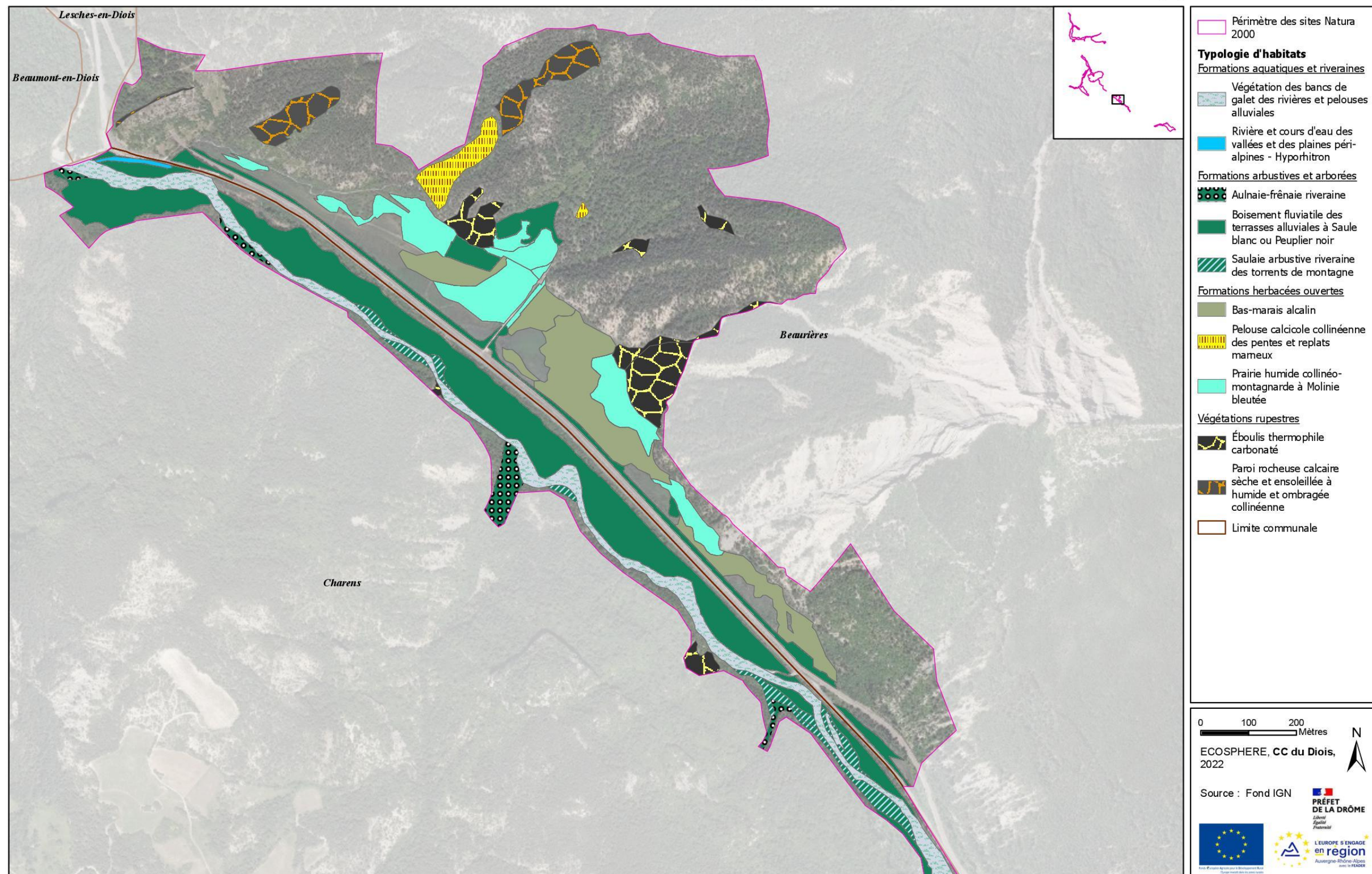


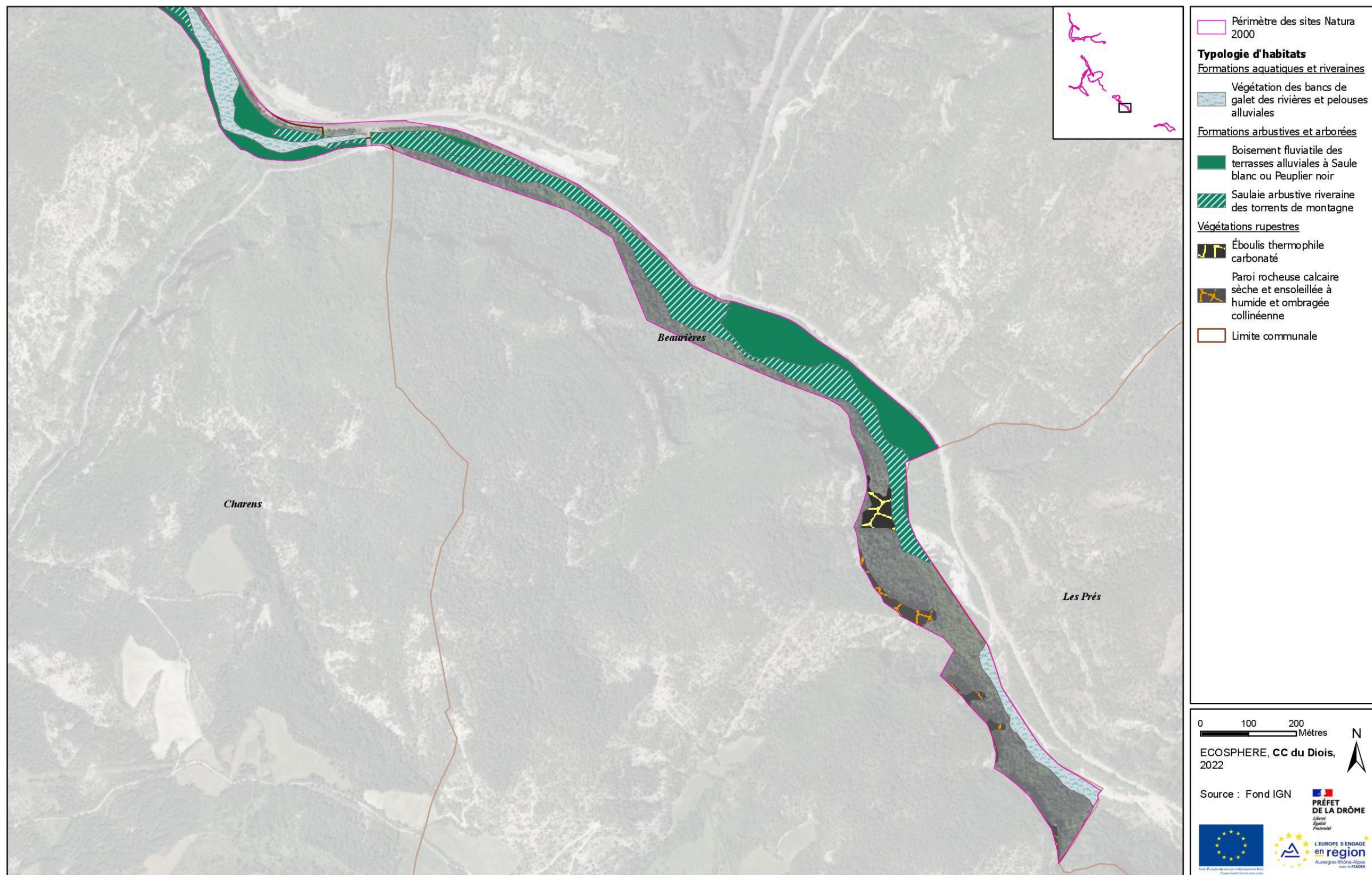
-  Périmètre des sites Natura 2000
Typologie d'habitats
Formations aquatiques et riveraines
 Rivière et cours d'eau des vallées et des plaines péri-alpines - Hyporhithon
Formations arbustives et arborées
 Aulnaie-frênaie riveraine
 Limite communale

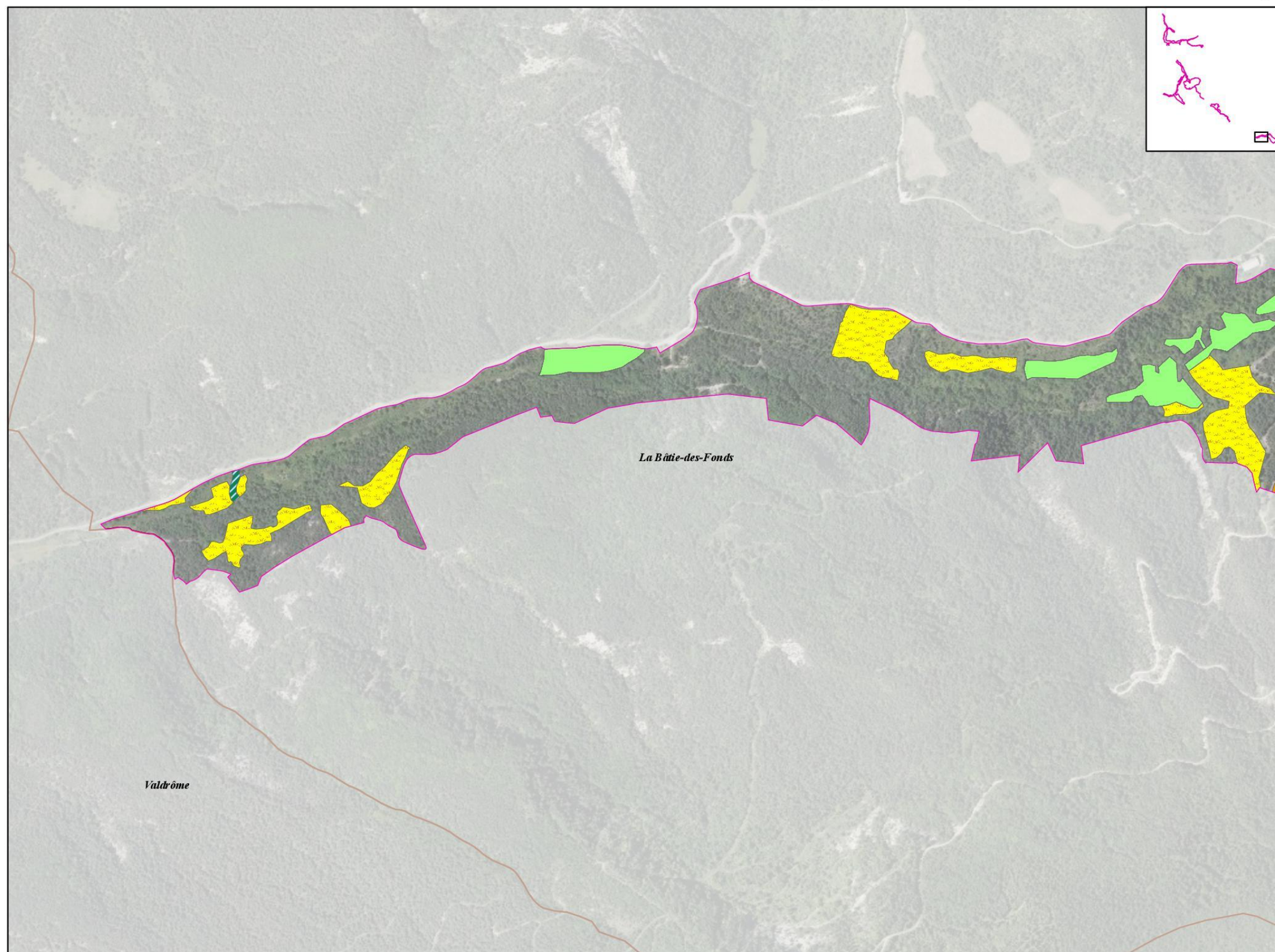
0 100 200 Mètres
 ECOSPHERE, CC du Diois, 2022







Source : Fond IGN







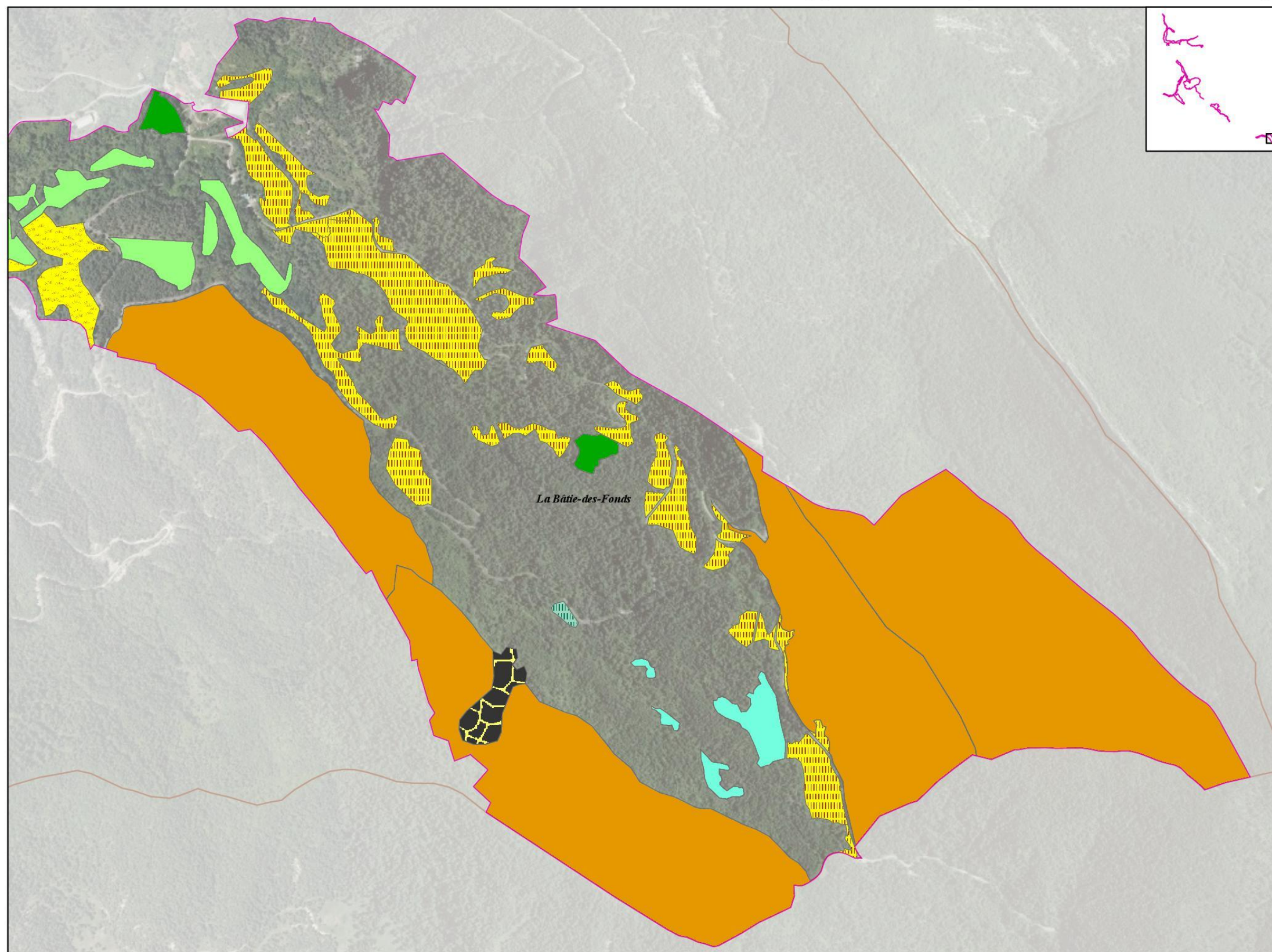


-  Périmètre des sites Natura 2000
Typologie d'habitats
Formations arbustives et arborées
 Hêtraie semi-sèche des sols calcaires
 Saulaie arbustive riveraine des torrents de montagne
Formations herbacées ouvertes
 Pelouse et prairie calcicole semi-sèche
 Prairie mésophile de fauche
 Limite communale

0 100 200 Mètres
 ECOSPHERE, CC du Diois, 2022

Source : Fond IGN





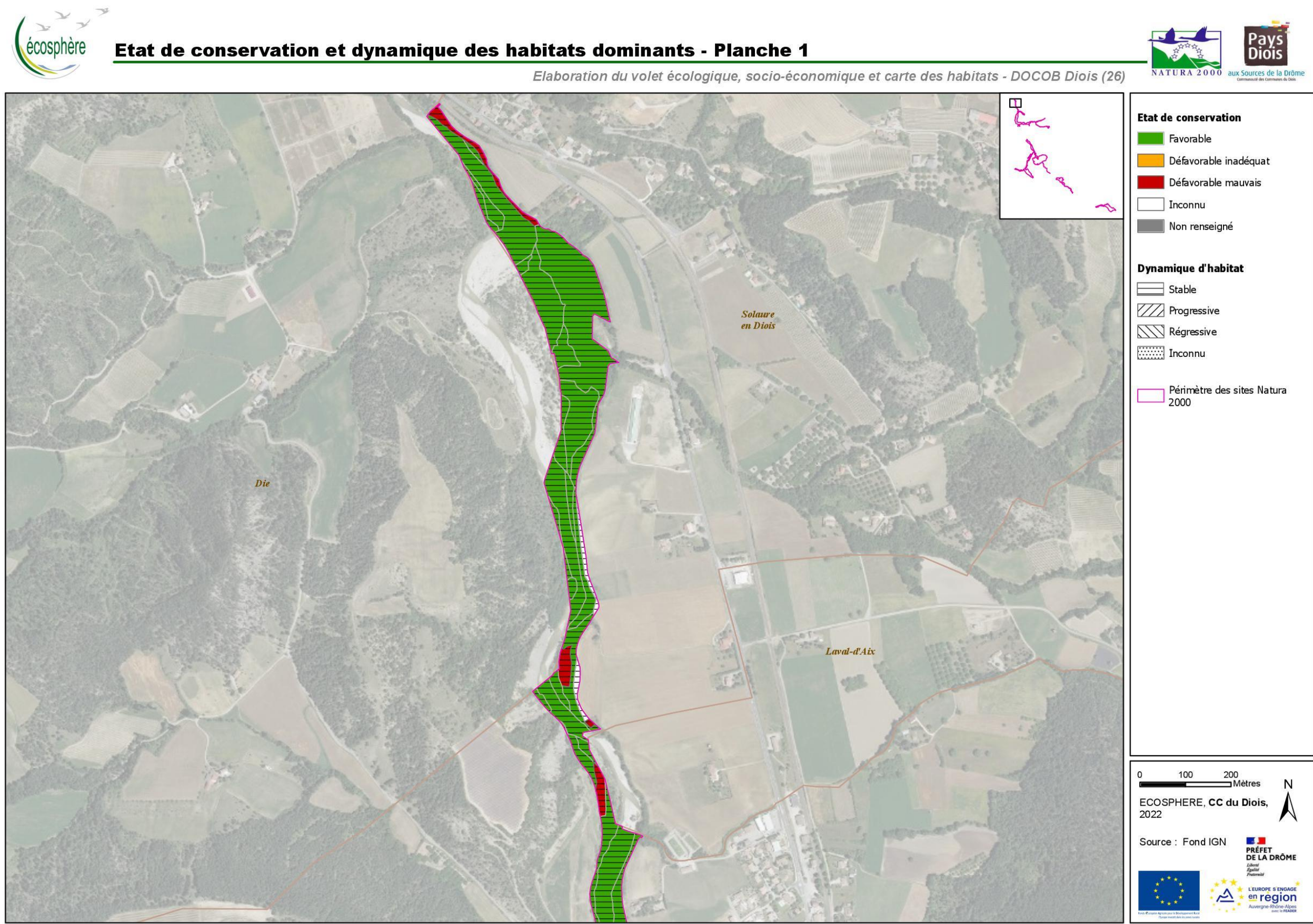
- Périmètre des sites Natura 2000
- Typologie d'habitats**
- Formations aquatiques et riveraines**
- Herbier enraciné immergé des eaux mésotrophes à eutrophes
- Formations arbustives et arborées**
- Boisement de Frêne élevé et Chêne pédonculé des sols frais
- Hêtraie semi-sèche des sols calcaires
- Formations herbacées ouvertes**
- Bas-marais alcalin
- Pelouse et prairie calcicole semi-sèche
- Pelouse calcicole collinéenne des pentes et replats mameux
- Prairie humide collinéo-montagnarde à Molinie bleutée
- Prairie mésophile de fauche
- Végétations rupestres**
- Éboulis thermophile carbonaté
- Limite communale

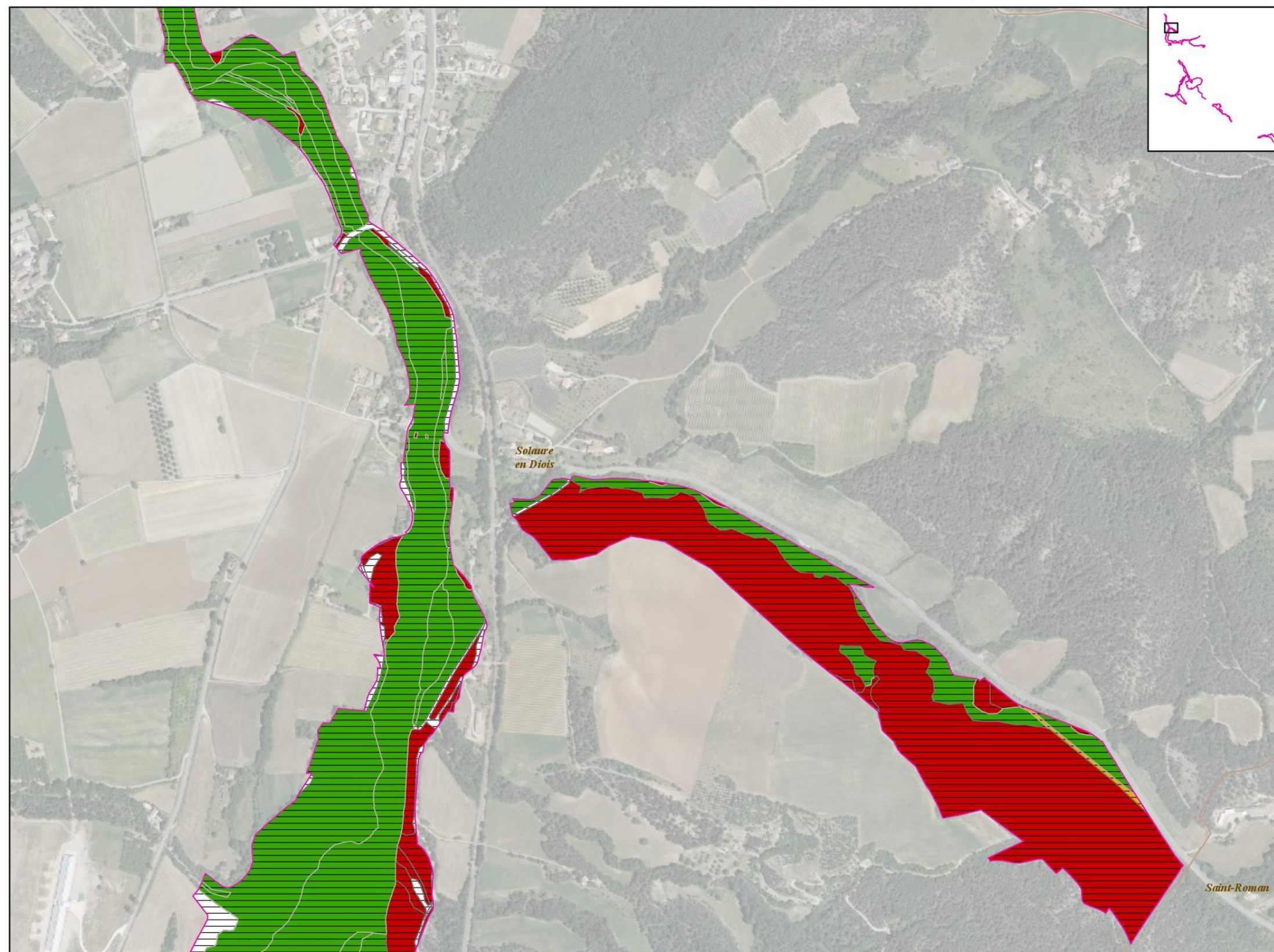
0 100 200 Mètres

ECOSPHERE, CC du Diois, 2022

Source : Fond IGN







Etat de conservation

- Favorable
- Défavorable inadéquat
- Défavorable mauvais
- Inconnu
- Non renseigné

Dynamique d'habitat

- Stable
- Progressive
- Régressive
- Inconnu

Périmètre des sites Natura 2000

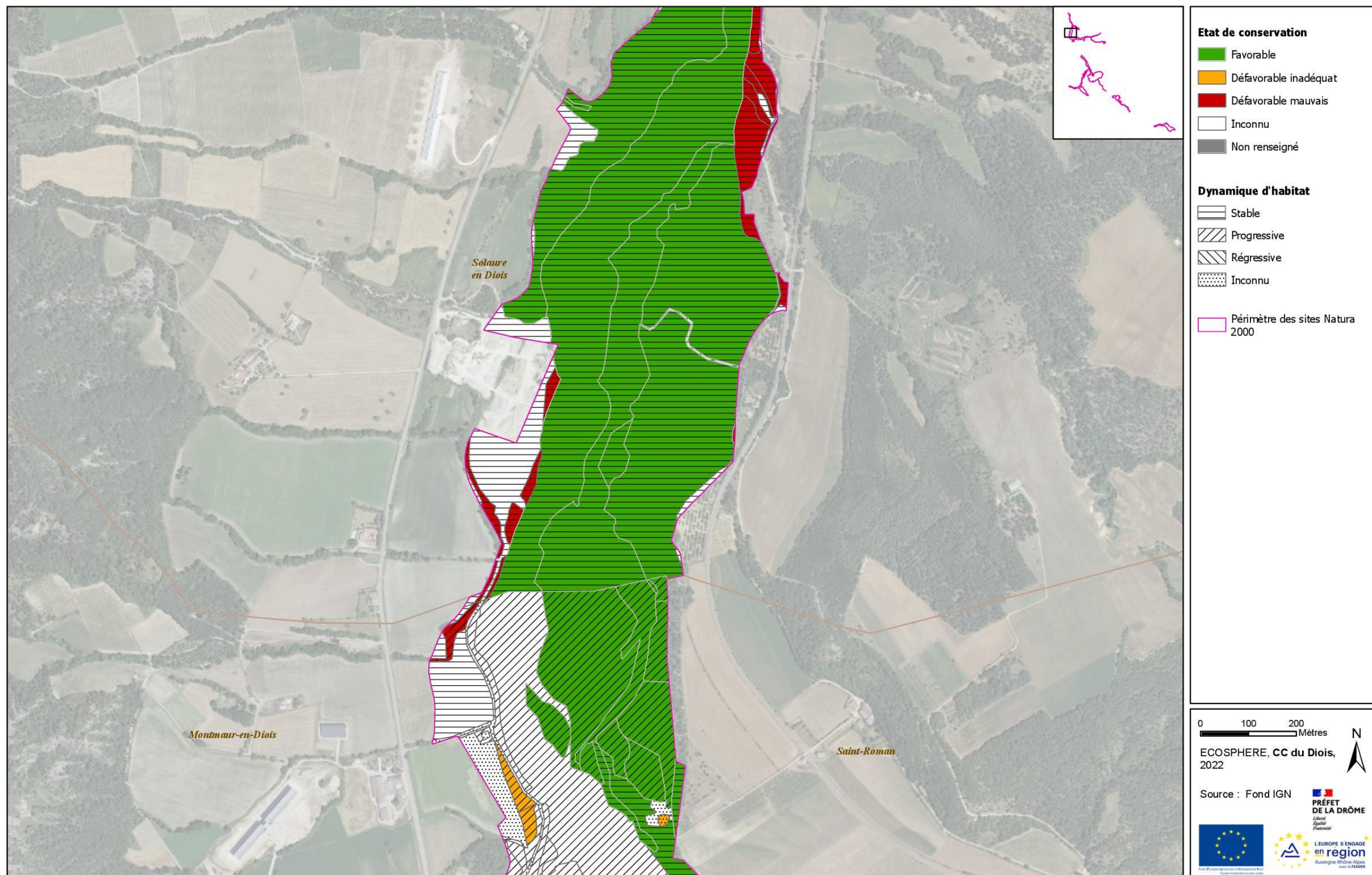
0 100 200 Mètres

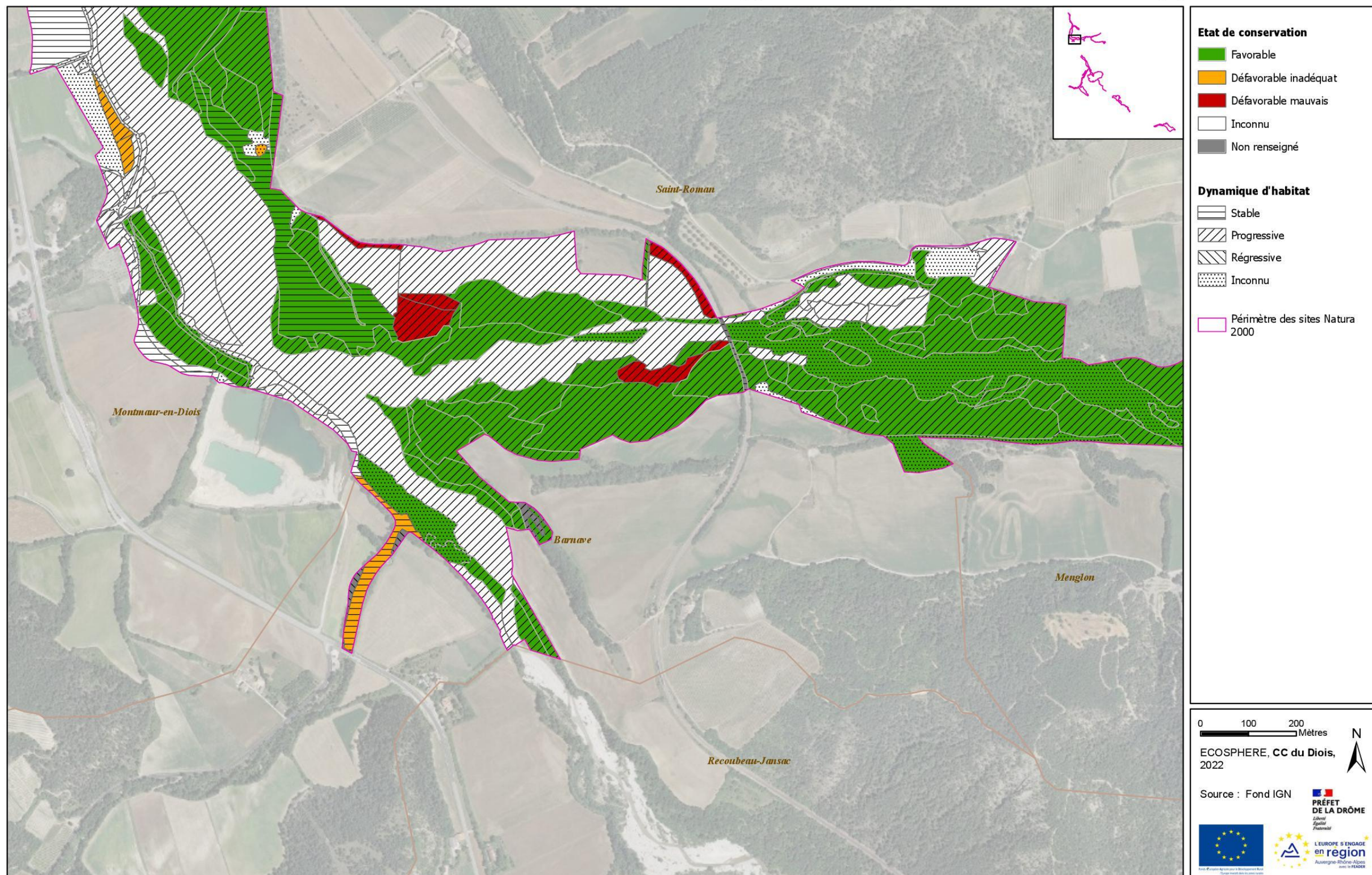
ECOSPHERE, CC du Diois, 2022

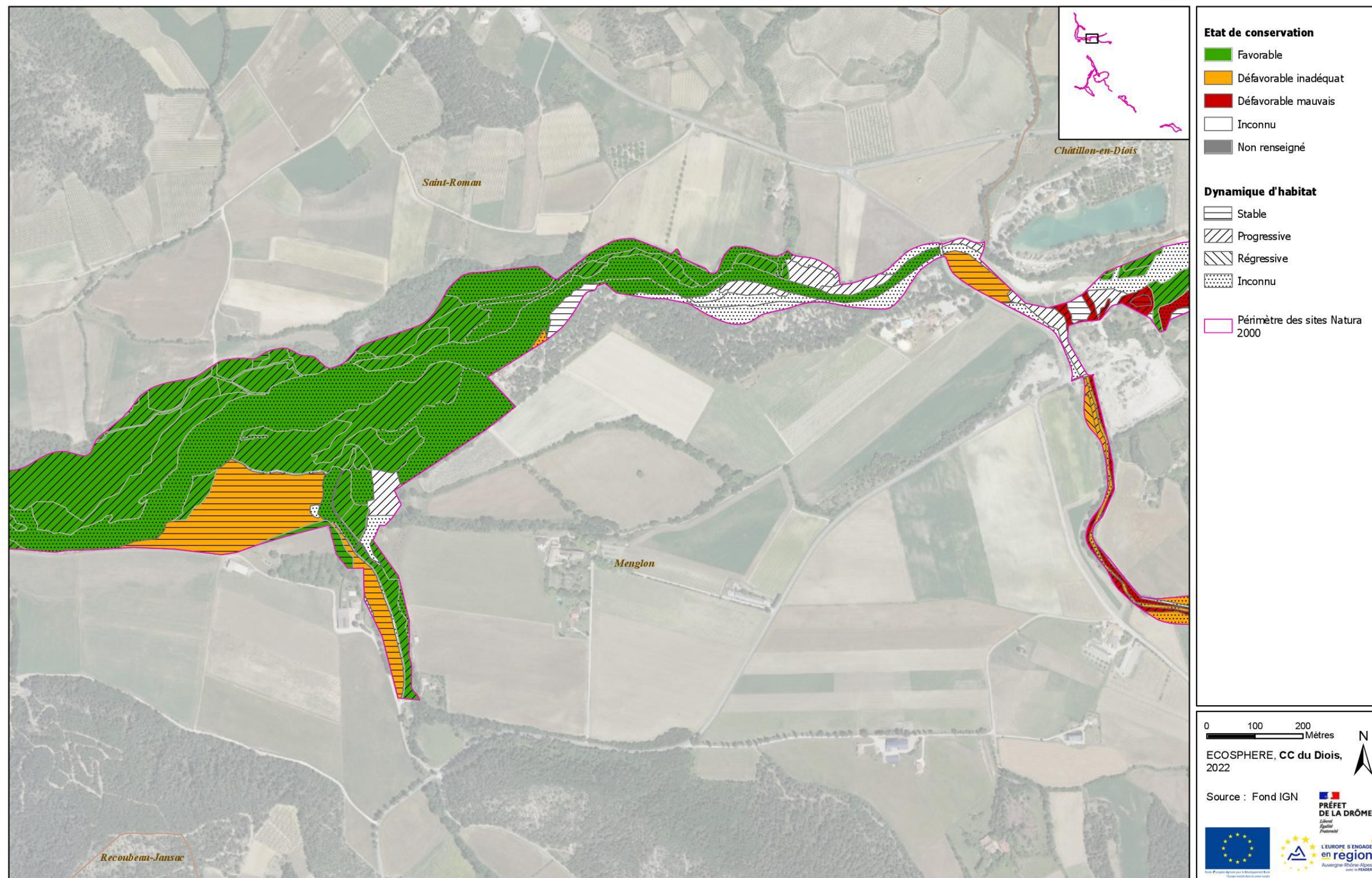
Source : Fond IGN

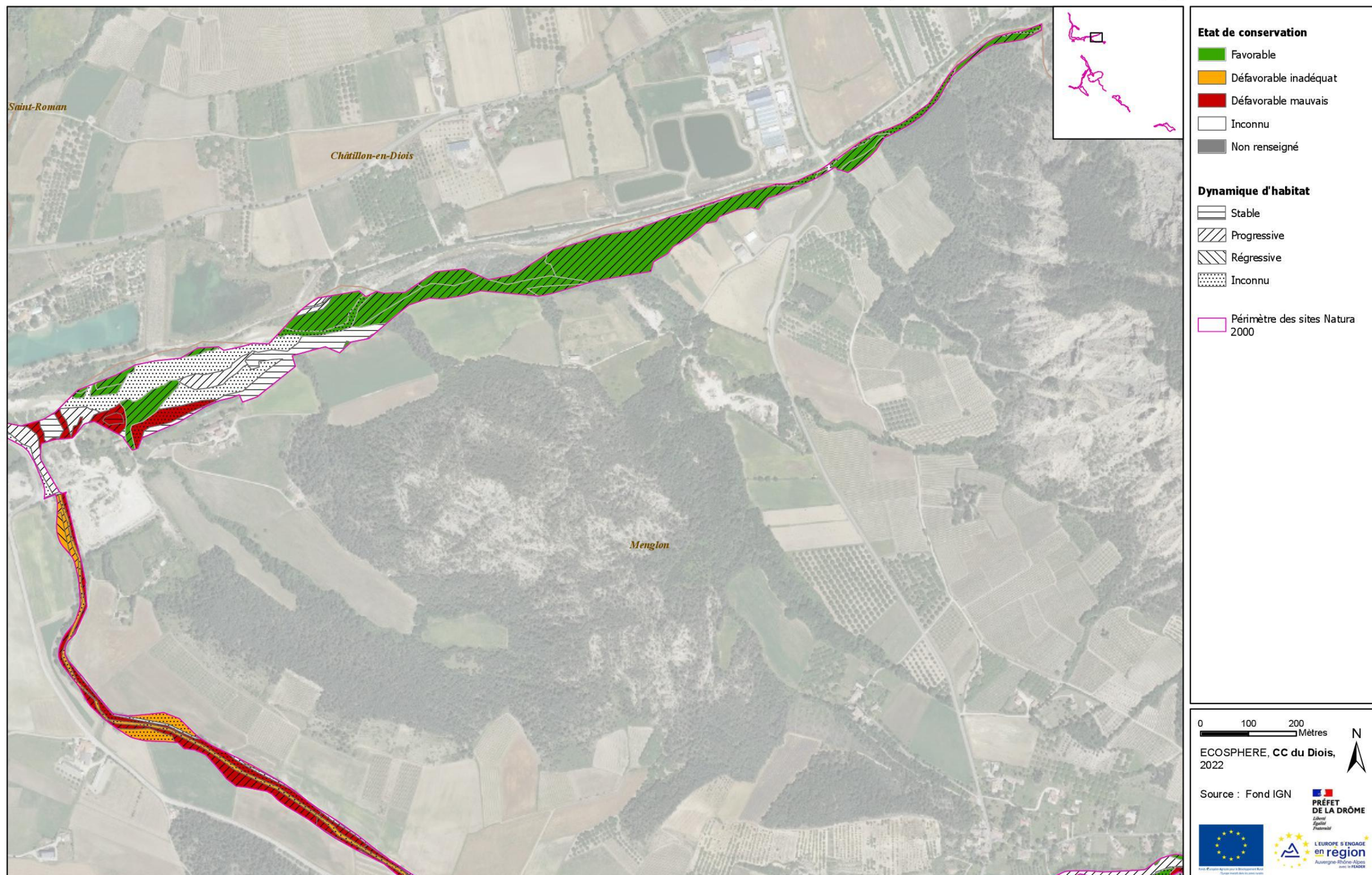
PRÉFET DE LA DRÔME

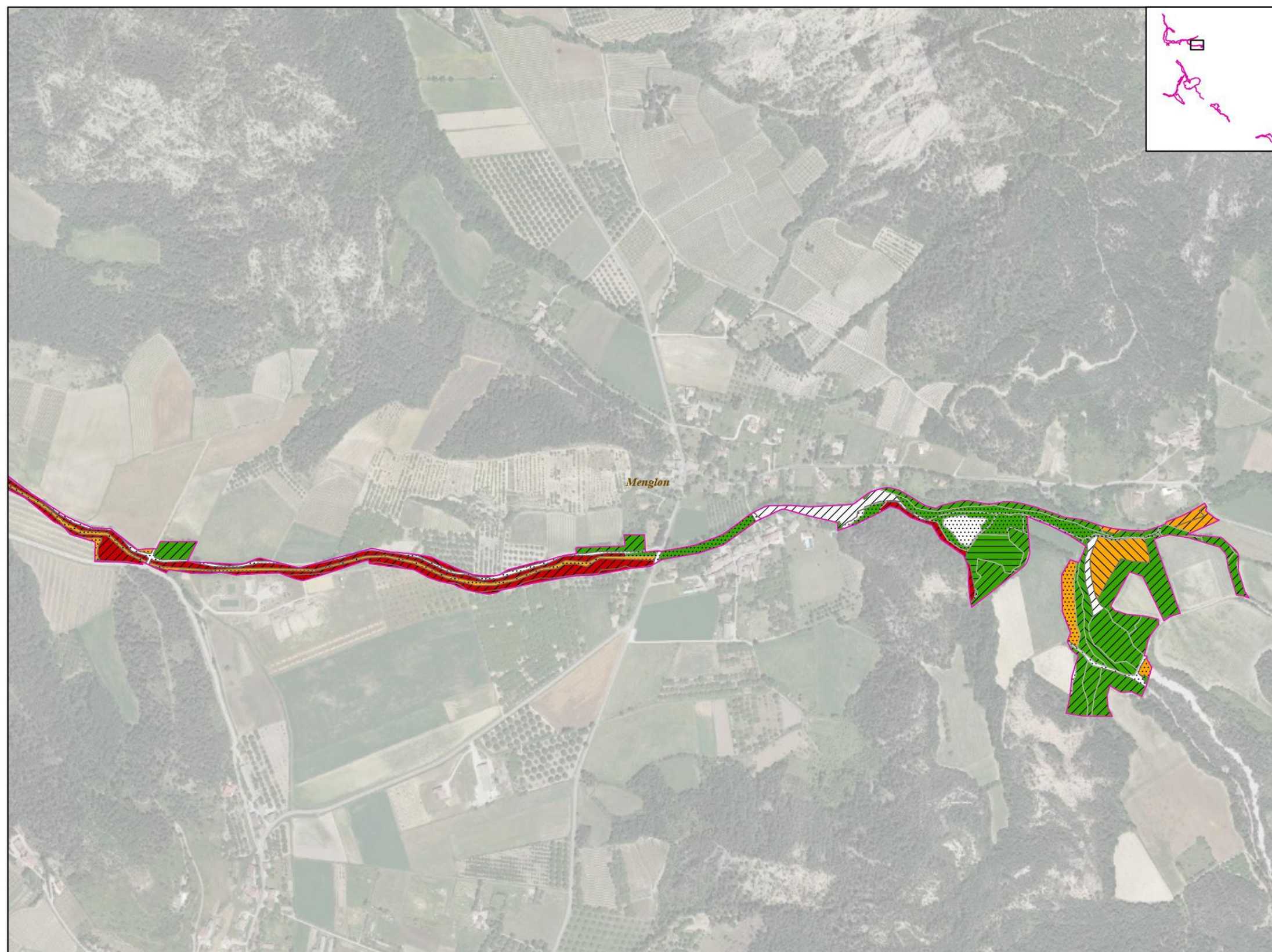












Etat de conservation

- Favorable
- Défavorable inadéquat
- Défavorable mauvais
- Inconnu
- Non renseigné

Dynamique d'habitat

- Stable
- Progressive
- Régressive
- Inconnu

Périmètre des sites Natura 2000

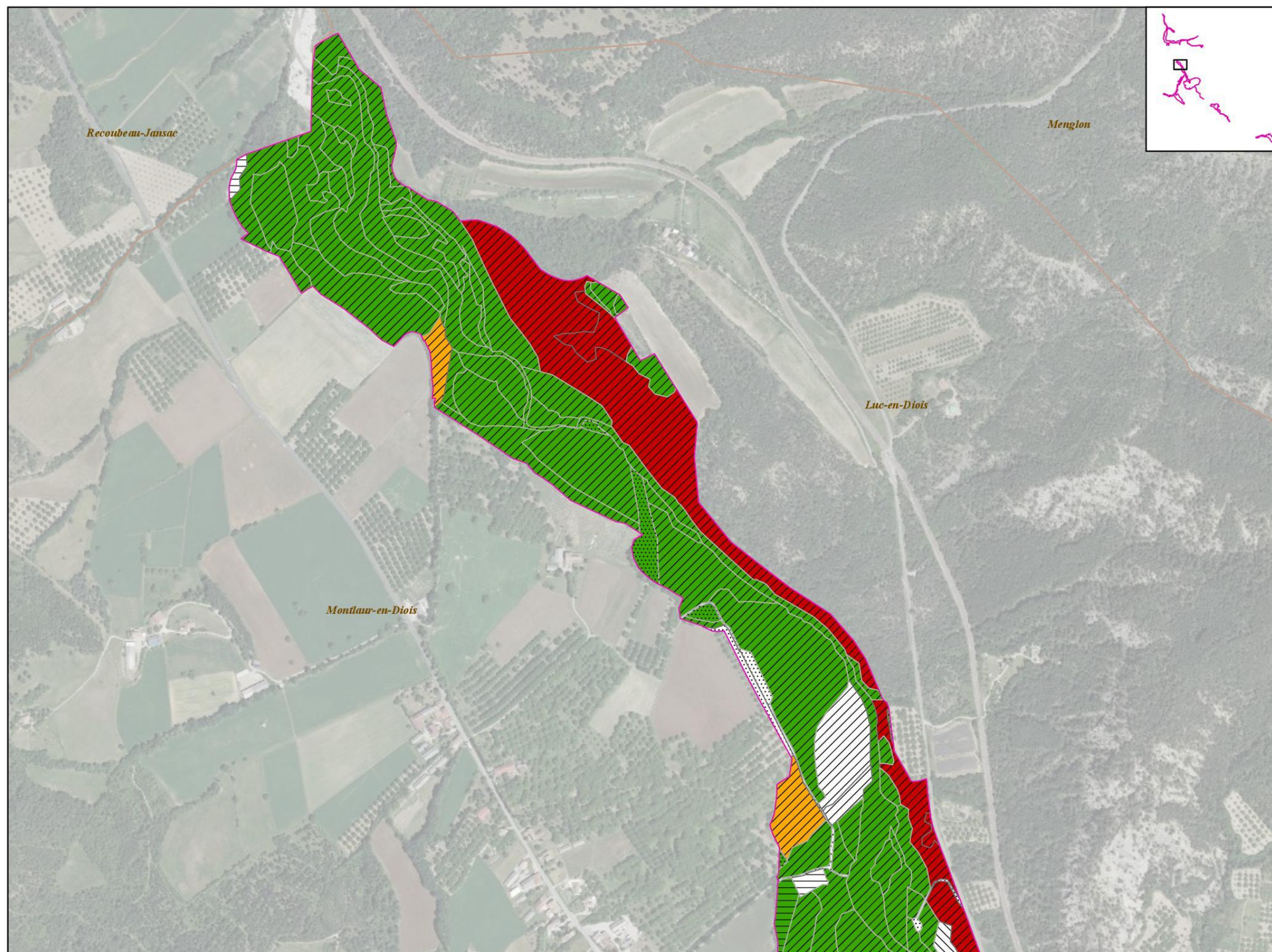
0 100 200 Mètres

ECOSPHERE, CC du Diois, 2022

Source : Fond IGN

PRÉFET DE LA DRÔME





Etat de conservation

- Favorable
- Défavorable inadéquat
- Défavorable mauvais
- Inconnu
- Non renseigné

Dynamique d'habitat

- Stable
- Progressive
- Régressive
- Inconnu

Périmètre des sites Natura 2000

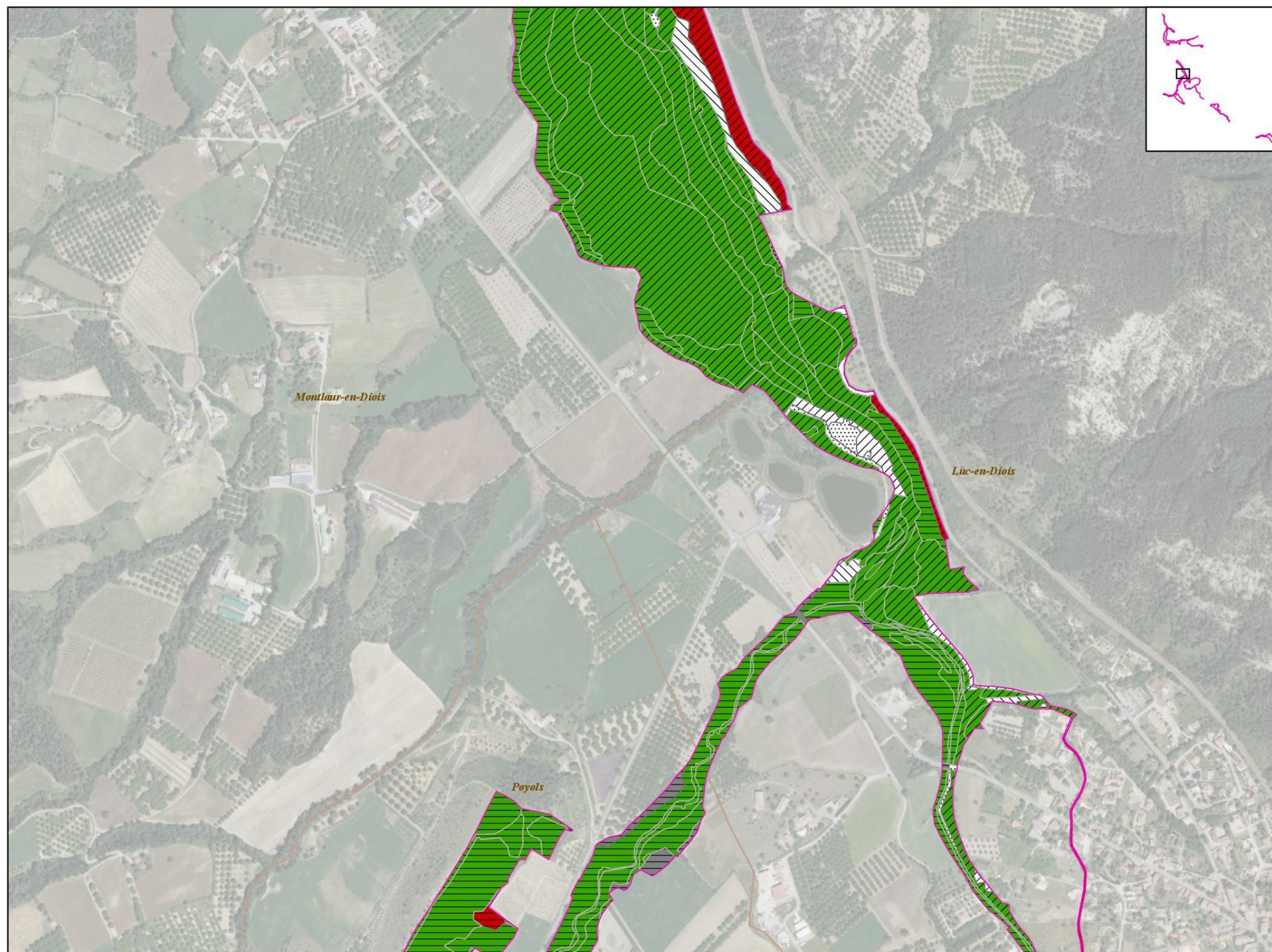
0 100 200 Mètres

ECOSPHERE, CC du Diois, 2022

Source : Fond IGN

PRÉFET DE LA DRÔME
Liberté
Égalité
Fraternité





Etat de conservation

- Favorable
- Défavorable inadéquat
- Défavorable mauvais
- Inconnu
- Non renseigné

Dynamique d'habitat

- Stable
- Progressive
- Régressive
- Inconnu

Périmètre des sites Natura 2000

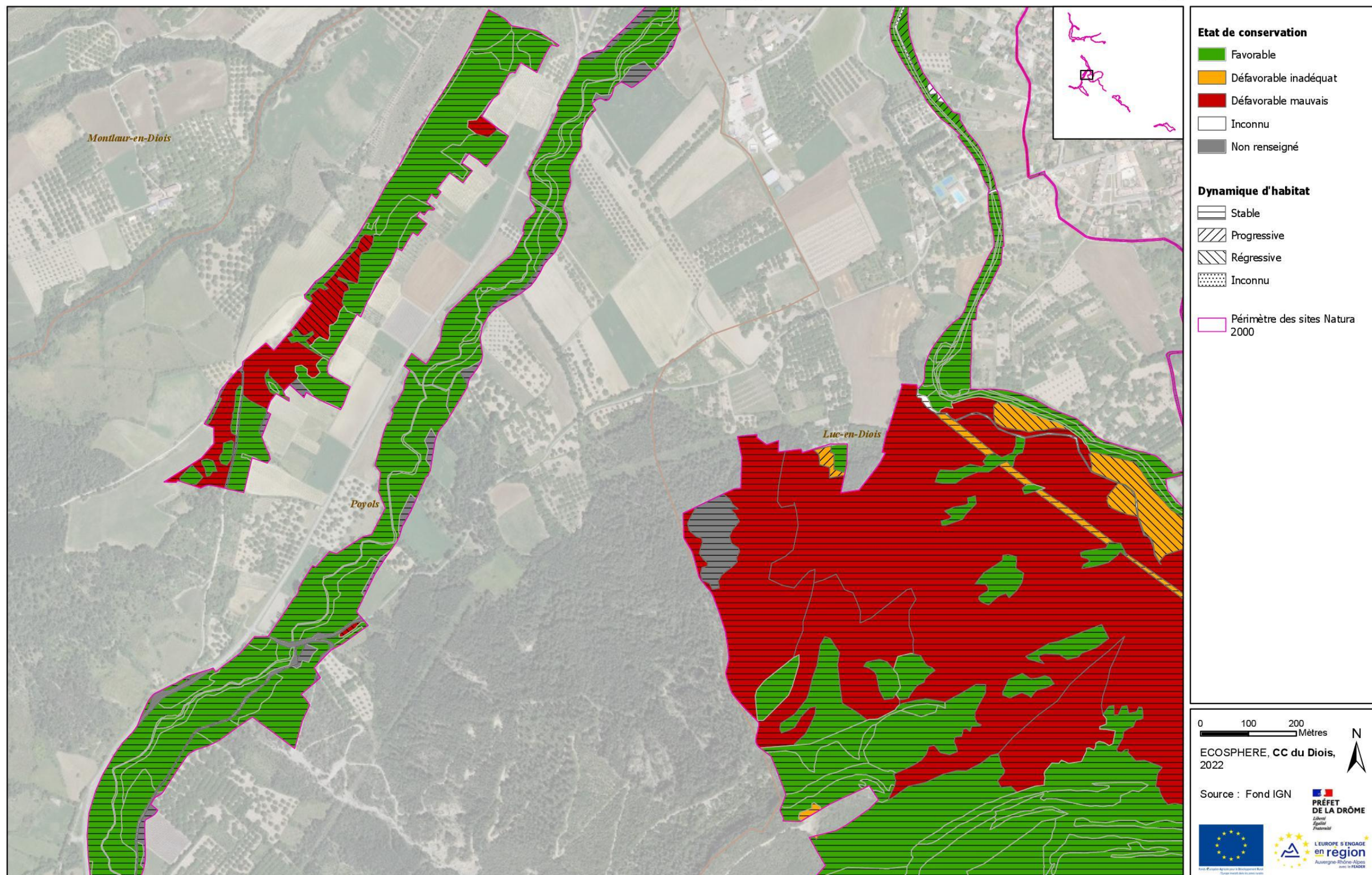
0 100 200 Mètres

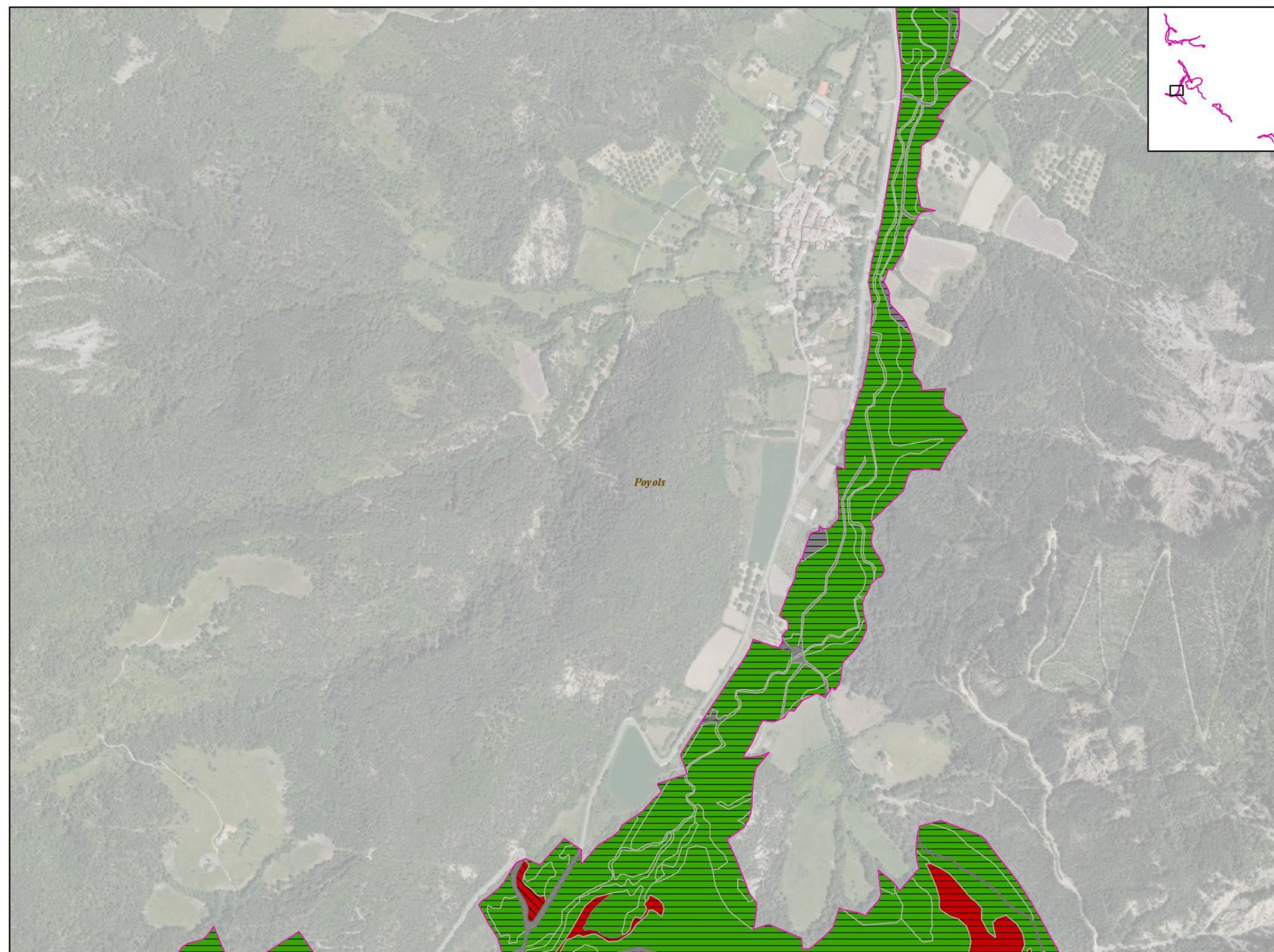
ECOSPHERE, CC du Diois, 2022

Source : Fond IGN

PRÉFET DE LA DRÔME
Liberté
Égalité
Fraternité







Etat de conservation

- Favorable
- Défavorable inadéquat
- Défavorable mauvais
- Inconnu
- Non renseigné

Dynamique d'habitat

- Stable
- Progressive
- Régressive
- Inconnu

Périmètre des sites Natura 2000

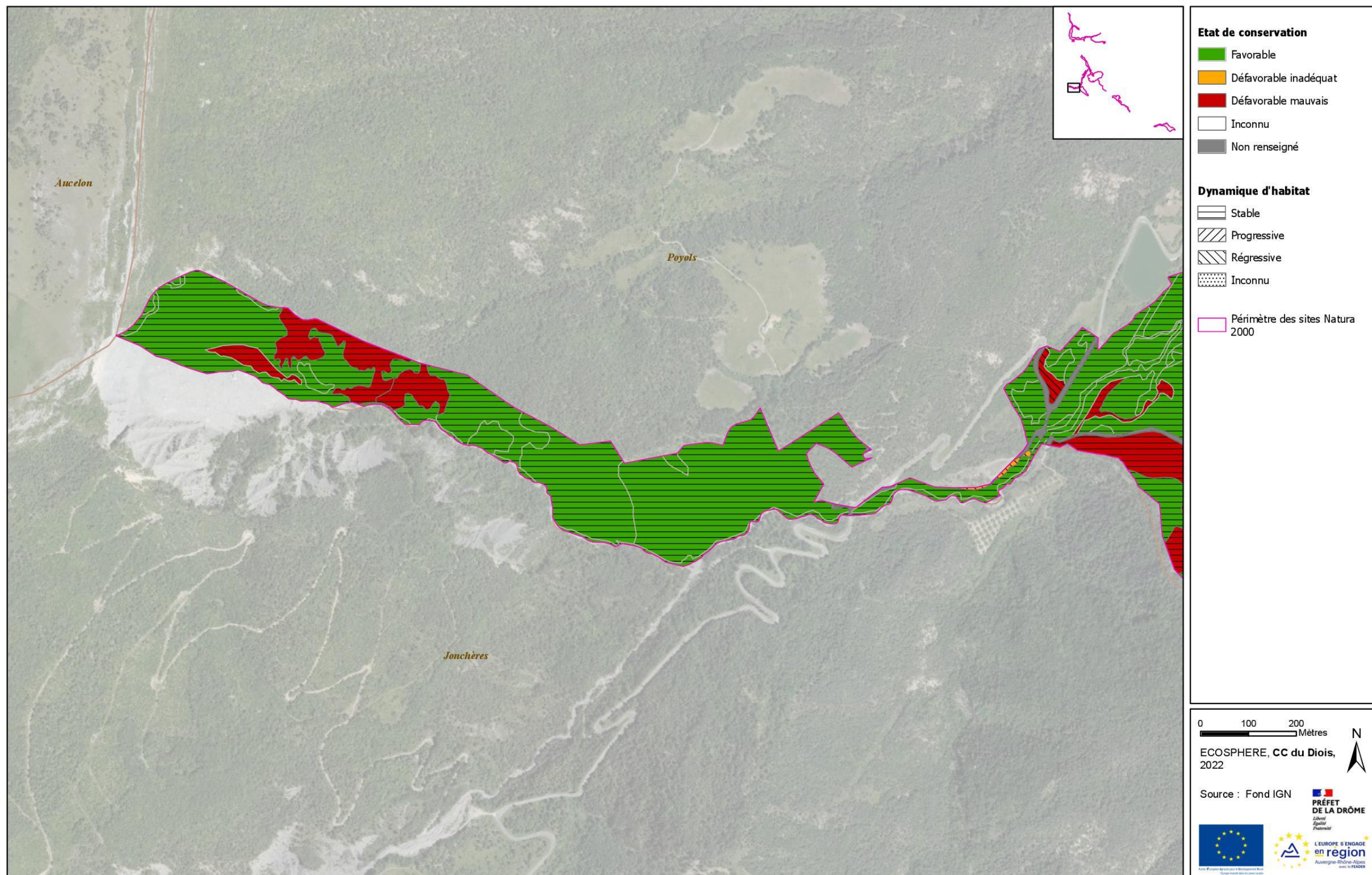
0 100 200 Mètres

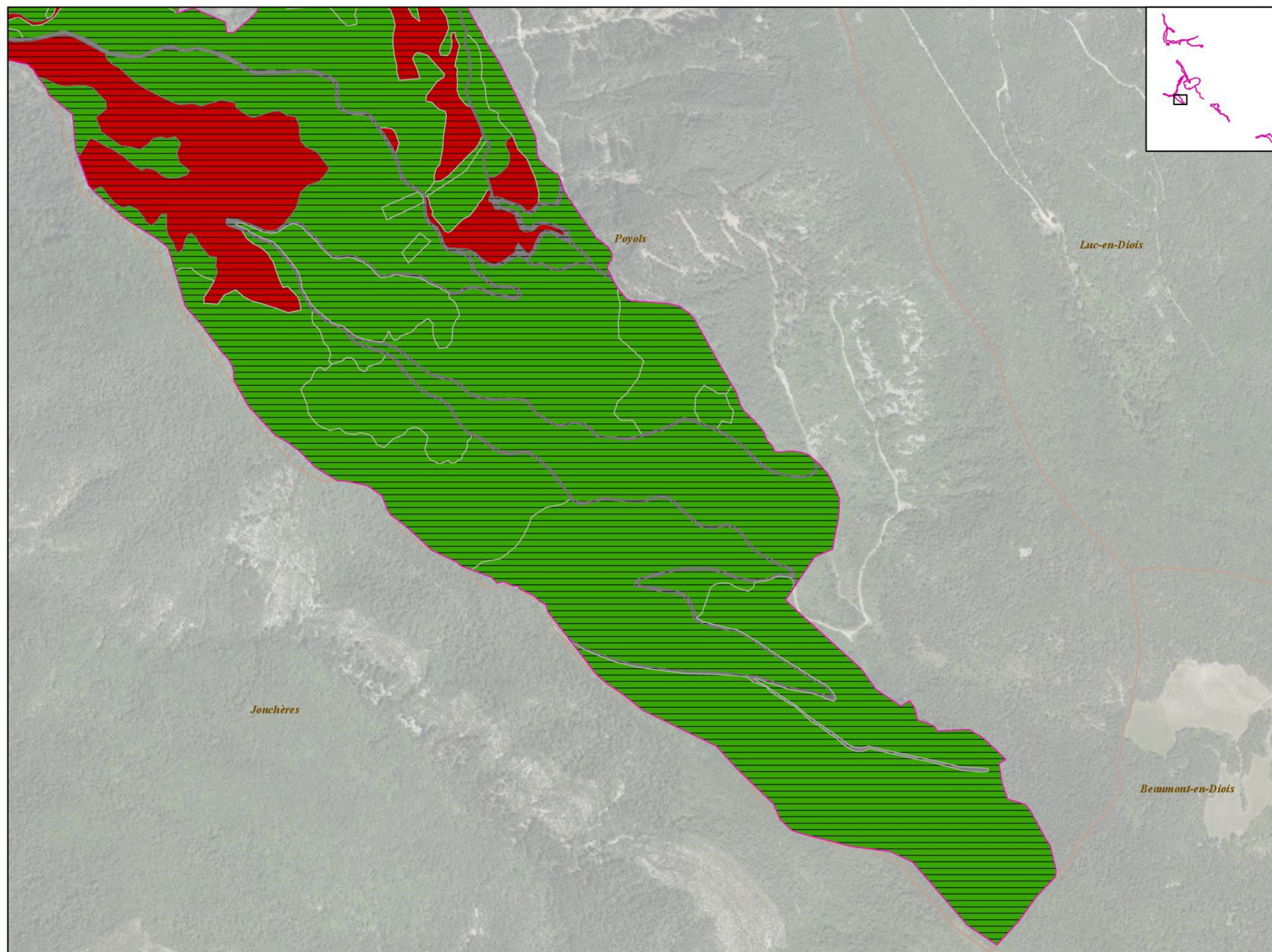
ECOSPHERE, CC du Diois, 2022

Source : Fond IGN

 PRÉFET DE LA DRÔME







Etat de conservation

- Favorable
- Défavorable inadéquat
- Défavorable mauvais
- Inconnu
- Non renseigné

Dynamique d'habitat

- Stable
- Progressive
- Régressive
- Inconnu

Périmètre des sites Natura 2000

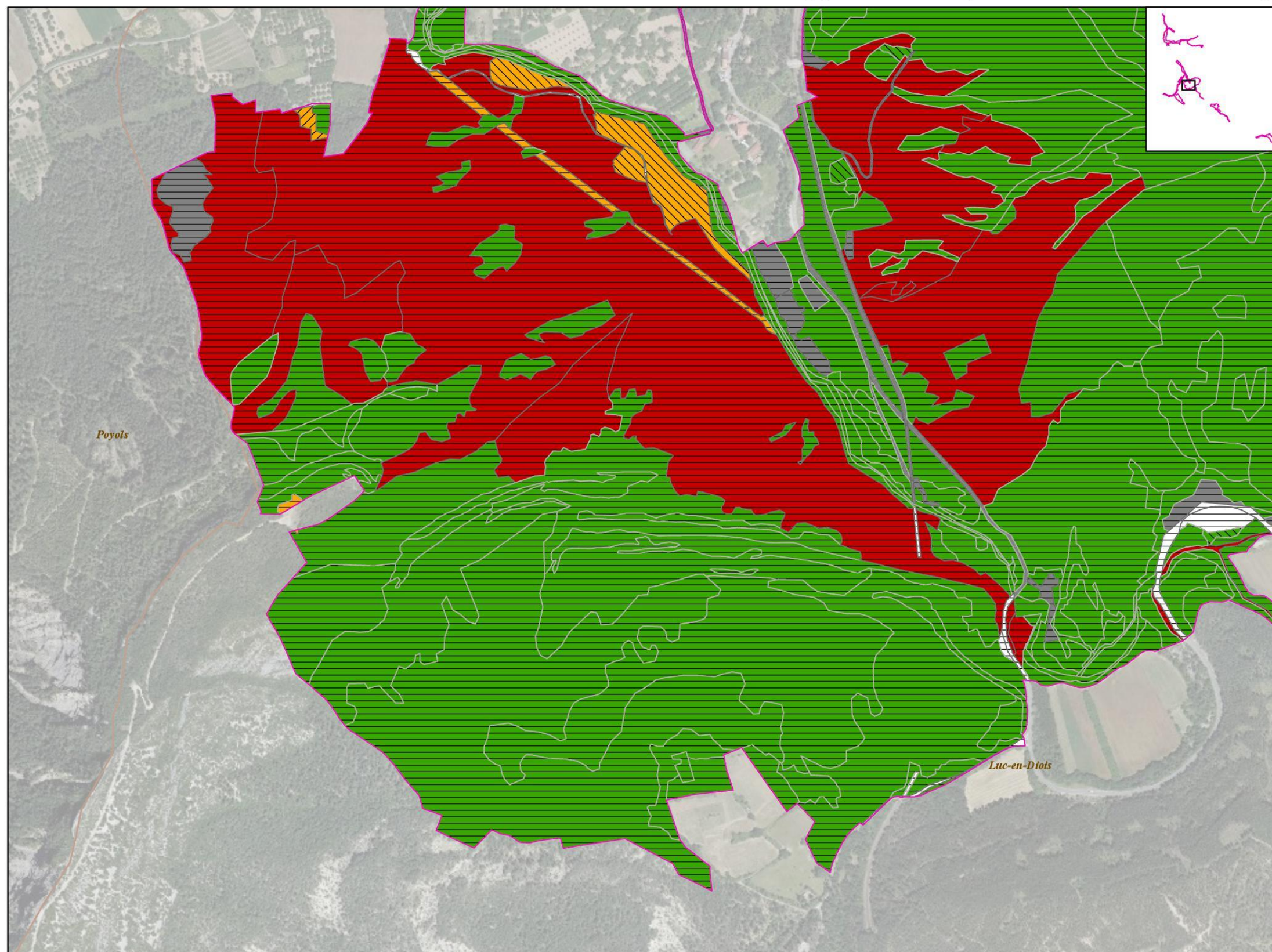
0 100 200 Mètres

ECOSPHERE, CC du Diois, 2022

Source : Fond IGN

PRÉFET DE LA DRÔME
Liberté
Égalité
Fraternité





Etat de conservation

- Favorable
- Défavorable inadéquat
- Défavorable mauvais
- Inconnu
- Non renseigné

Dynamique d'habitat

- Stable
- Progressive
- Régressive
- Inconnu

Périmètre des sites Natura 2000

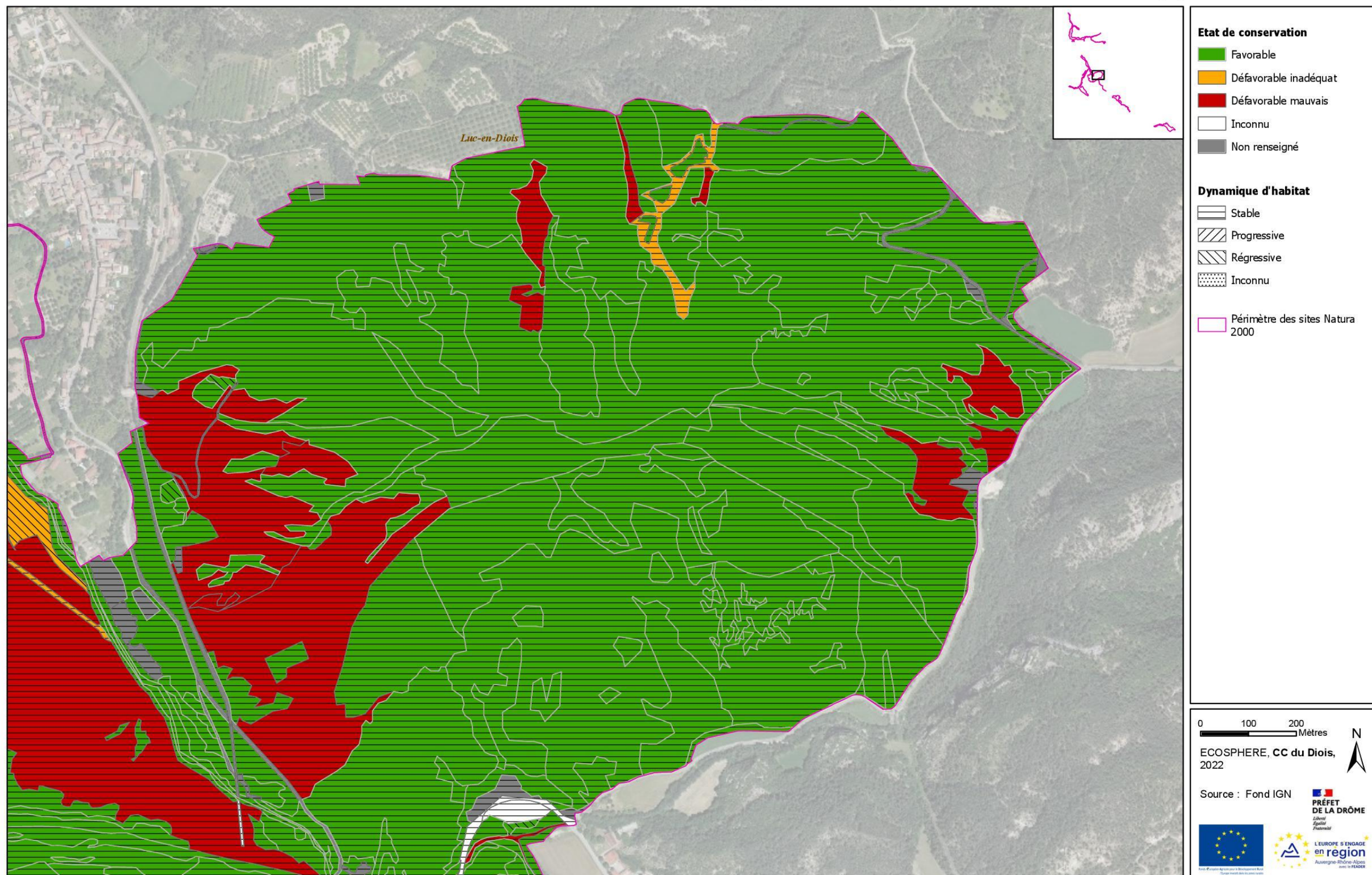
0 100 200 Mètres

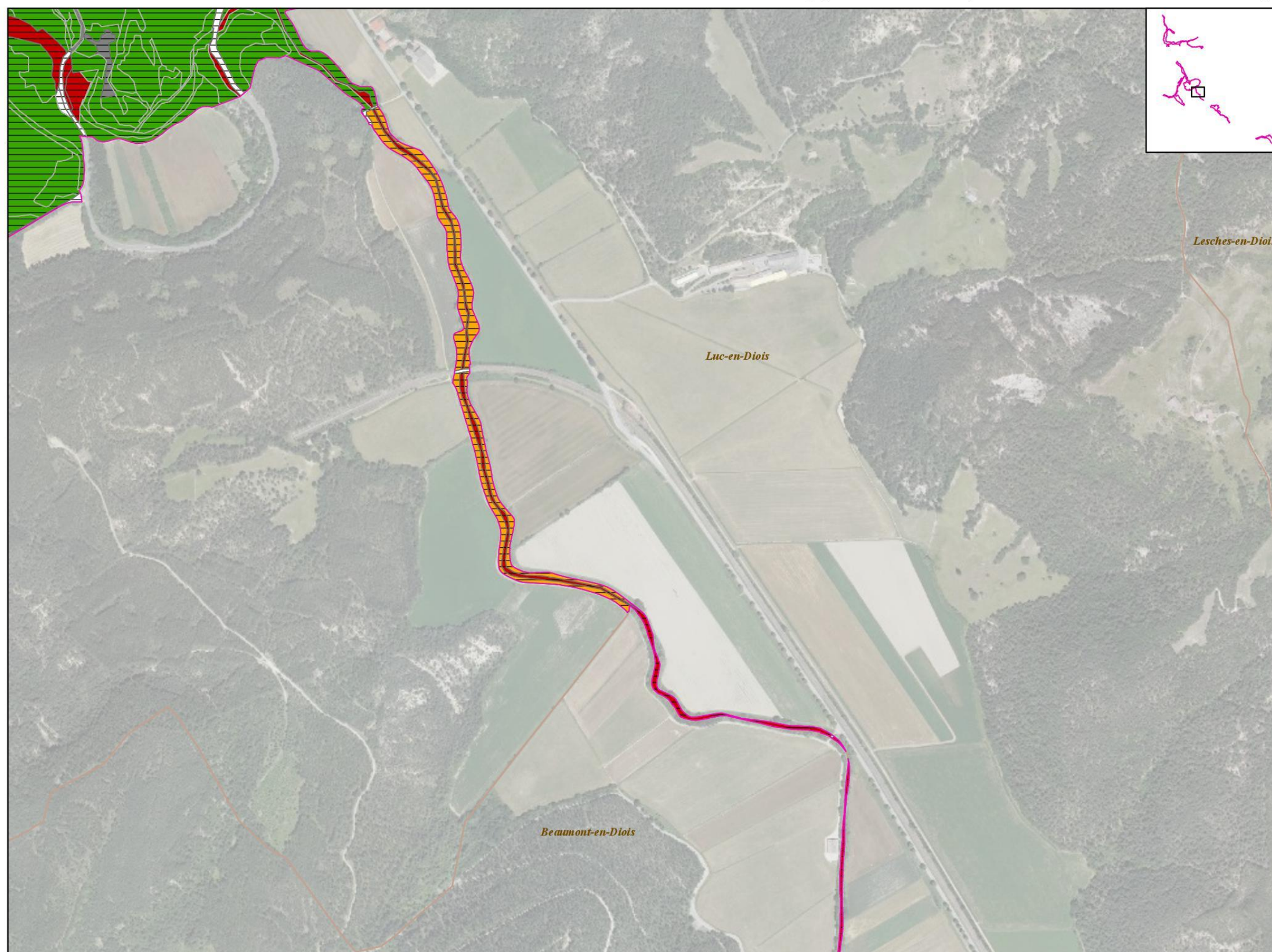
ECOSPHERE, CC du Diois, 2022

Source : Fond IGN

PRÉFET DE LA DRÔME
Liberté
Égalité
Fraternité







Etat de conservation

- Favorable
- Défavorable inadéquat
- Défavorable mauvais
- Inconnu
- Non renseigné

Dynamique d'habitat

- Stable
- Progressive
- Régressive
- Inconnu

Périmètre des sites Natura 2000

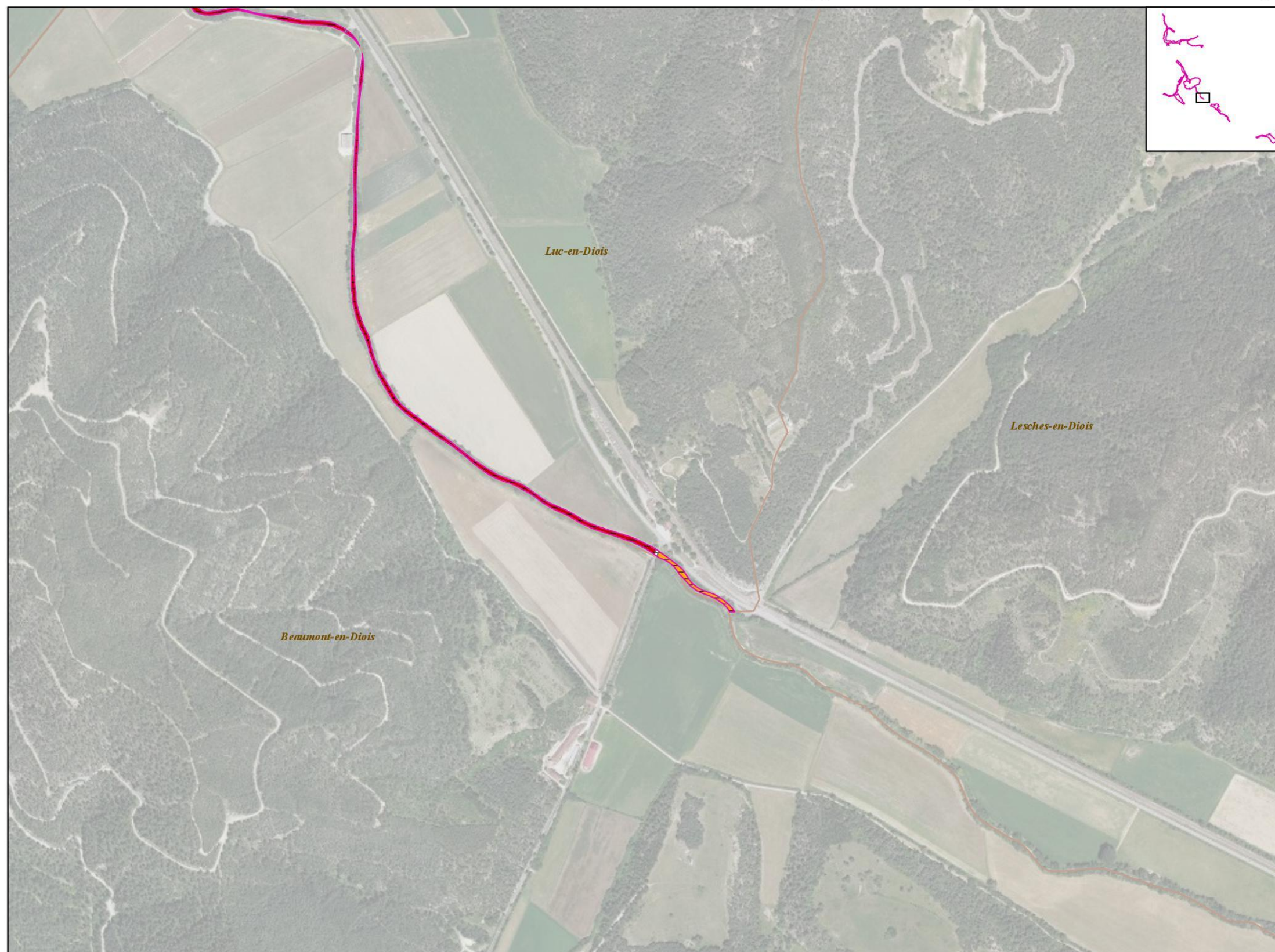
0 100 200 Mètres

ECOSPHERE, CC du Diois, 2022

Source : Fond IGN

PRÉFET DE LA DRÔME
Liberté
Égalité
Fraternité





Etat de conservation

- Favorable
- Défavorable inadéquat
- Défavorable mauvais
- Inconnu
- Non renseigné

Dynamique d'habitat

- Stable
- Progressive
- Régressive
- Inconnu

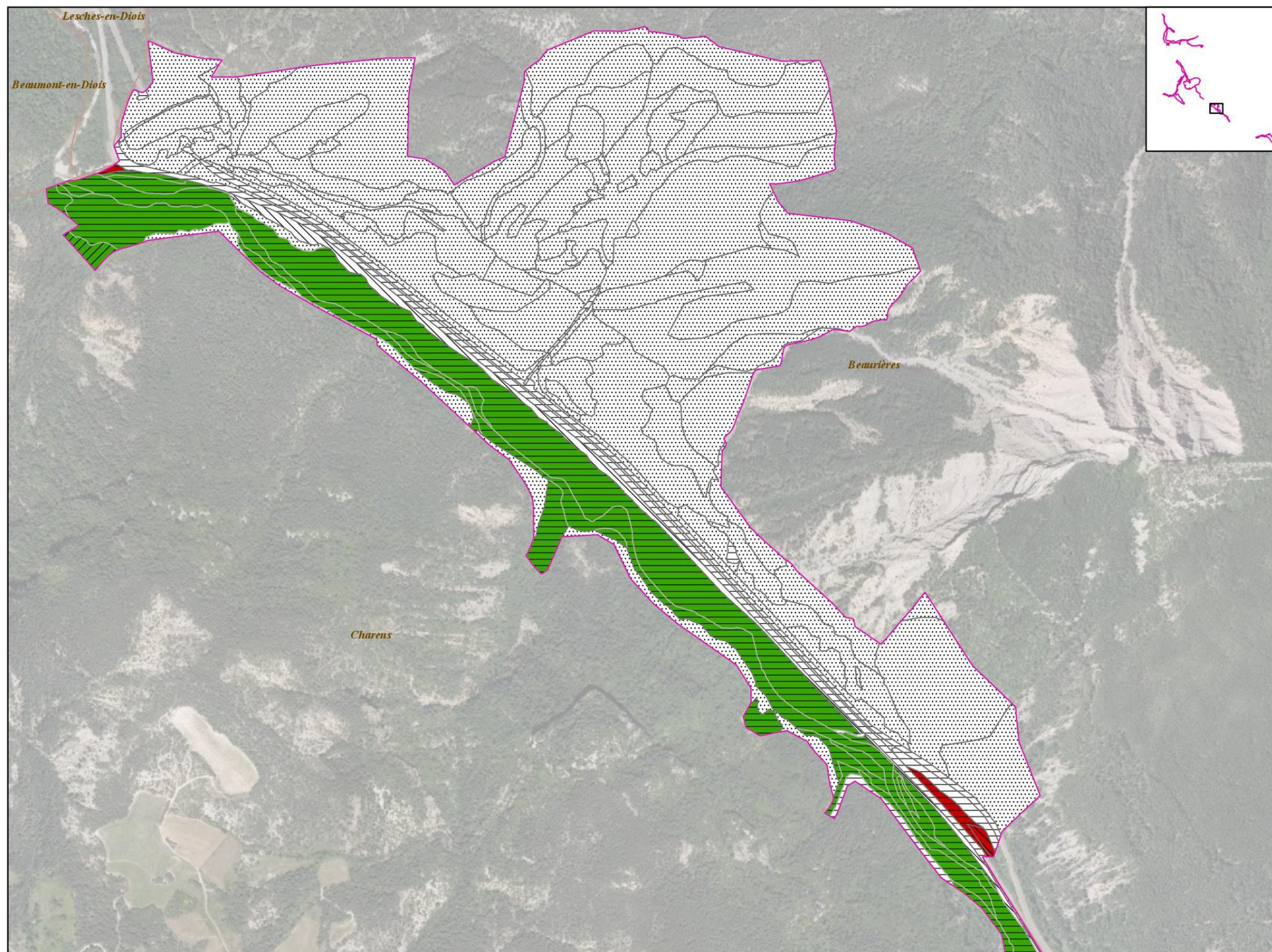
Périmètre des sites Natura 2000

0 100 200 Mètres
ECOSPHERE, CC du Diois, 2022

Source : Fond IGN

 PRÉFET DE LA DRÔME





Etat de conservation

- Favorable
- Défavorable inadéquat
- Défavorable mauvais
- Inconnu
- Non renseigné

Dynamique d'habitat

- Stable
- Progressive
- Régressive
- Inconnu

Périmètre des sites Natura 2000

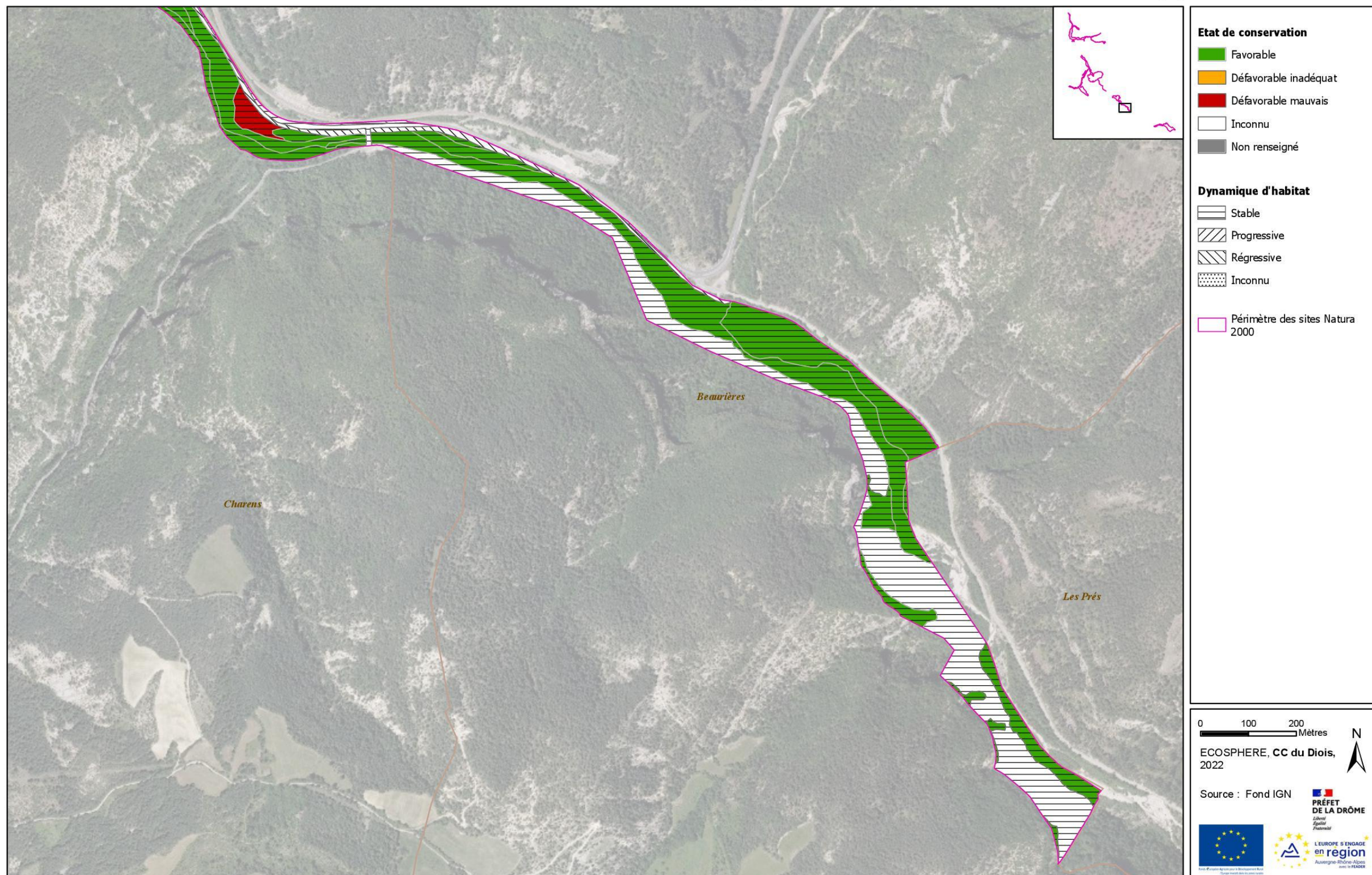
0 100 200 Mètres

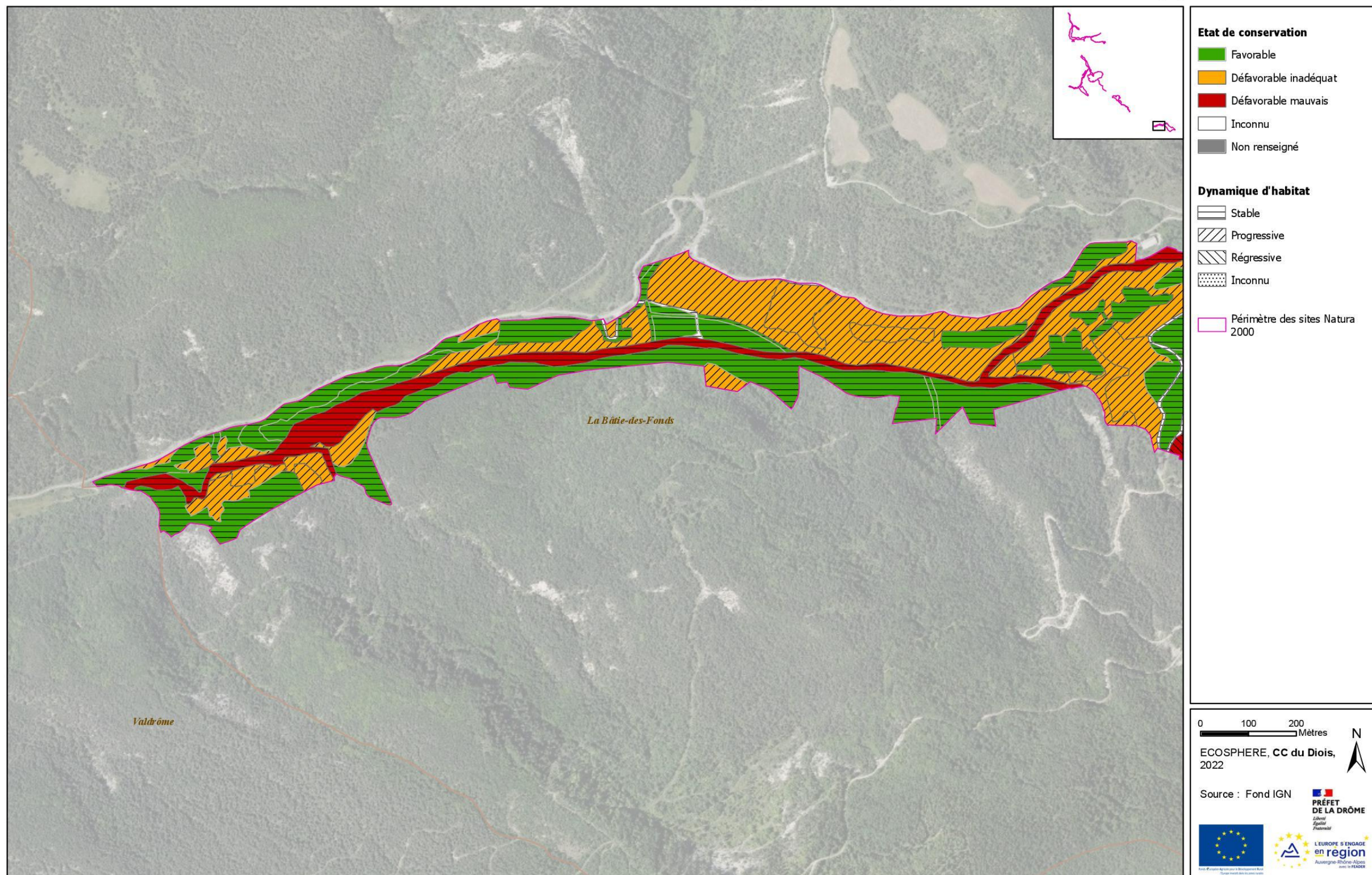
ECOSPHERE, CC du Diois, 2022

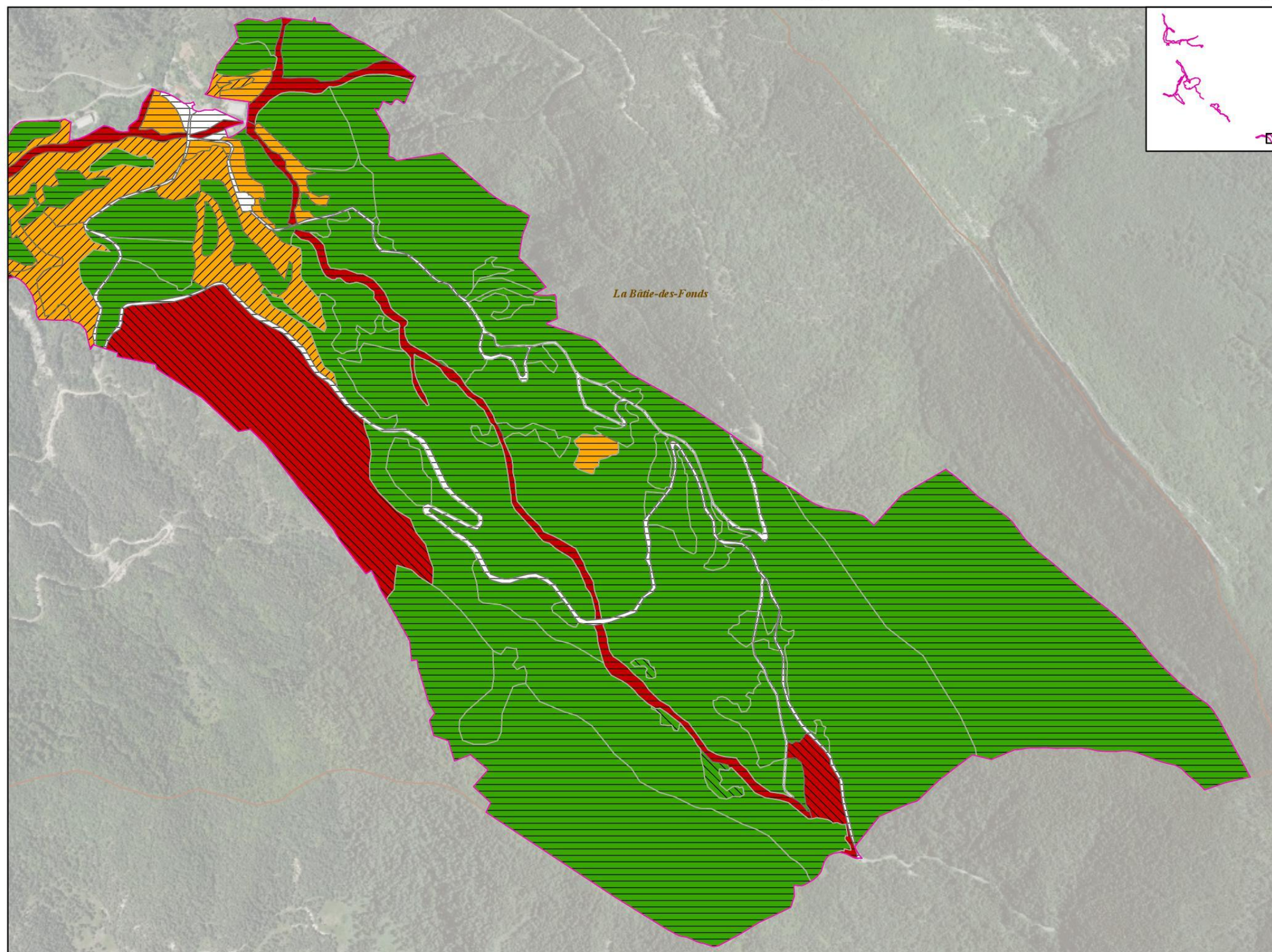
Source : Fond IGN

PRÉFET DE LA DRÔME
Liberté
Égalité
Fraternité









Etat de conservation

- Favorable
- Défavorable inadéquat
- Défavorable mauvais
- Inconnu
- Non renseigné

Dynamique d'habitat

- Stable
- Progressive
- Régressive
- Inconnu

Périmètre des sites Natura 2000

0 100 200 Mètres

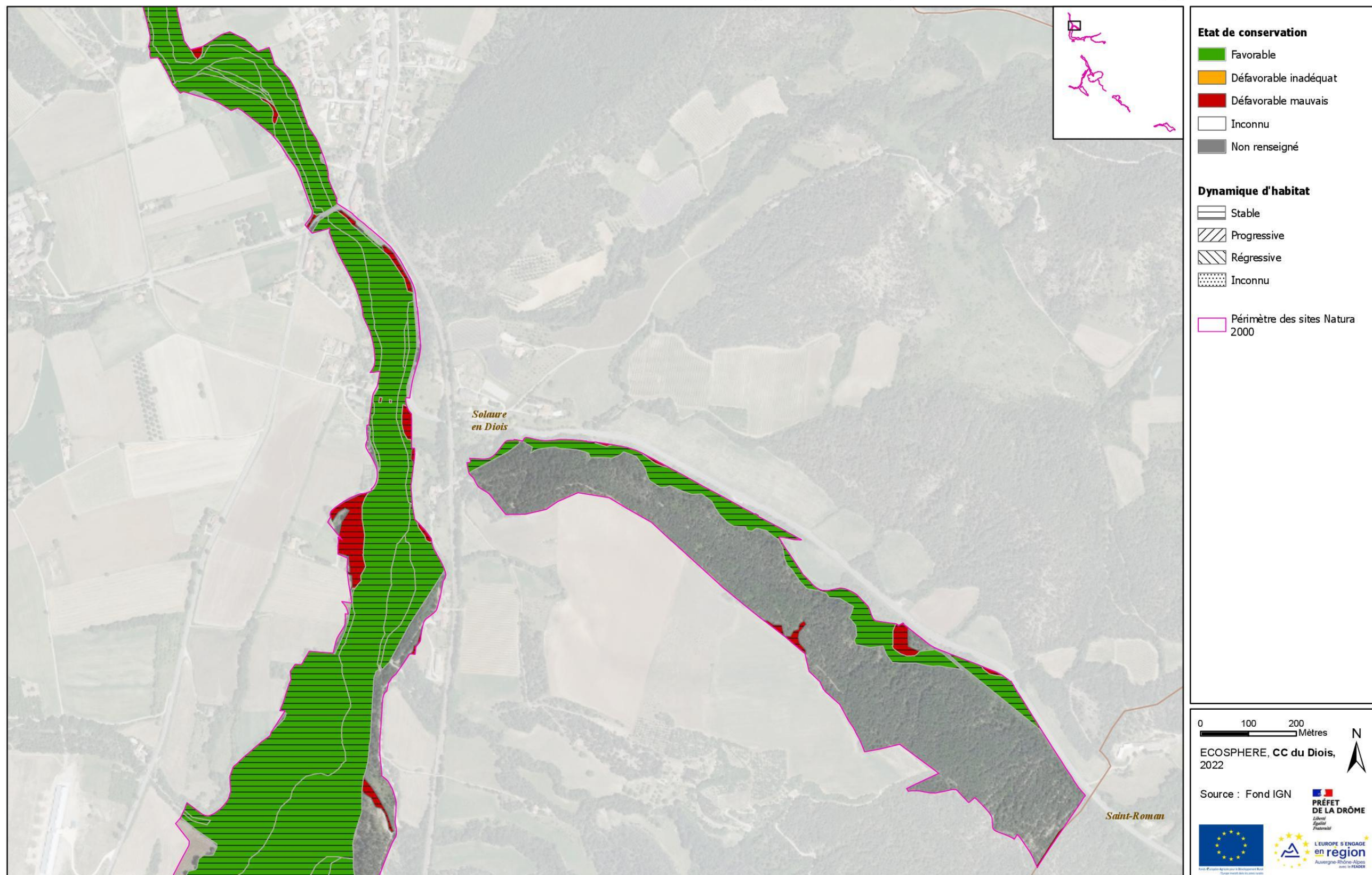
ECOSPHERE, CC du Diois, 2022

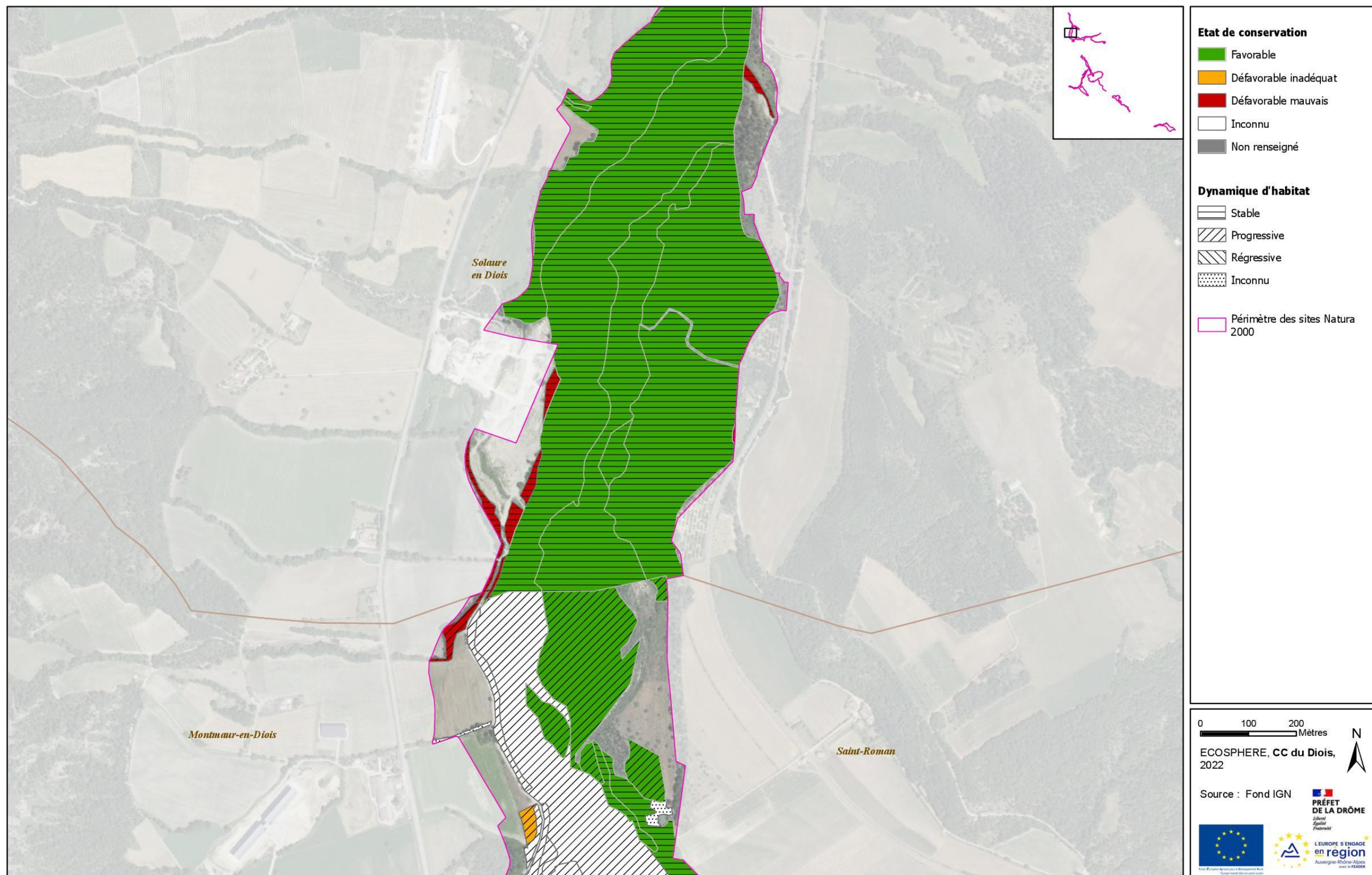
Source : Fond IGN

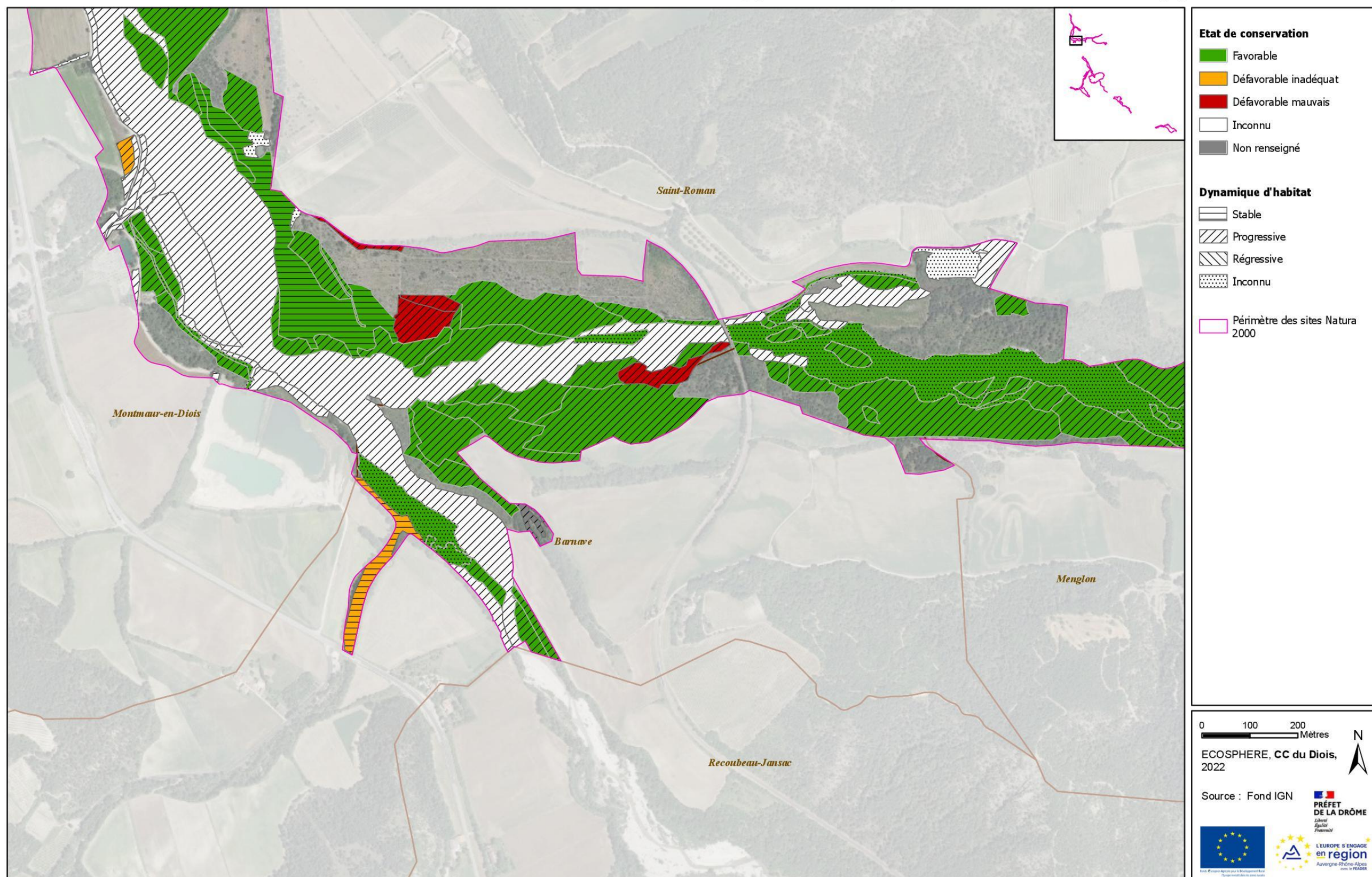
PRÉFET DE LA DRÔME
Liberté
Égalité
Fraternité

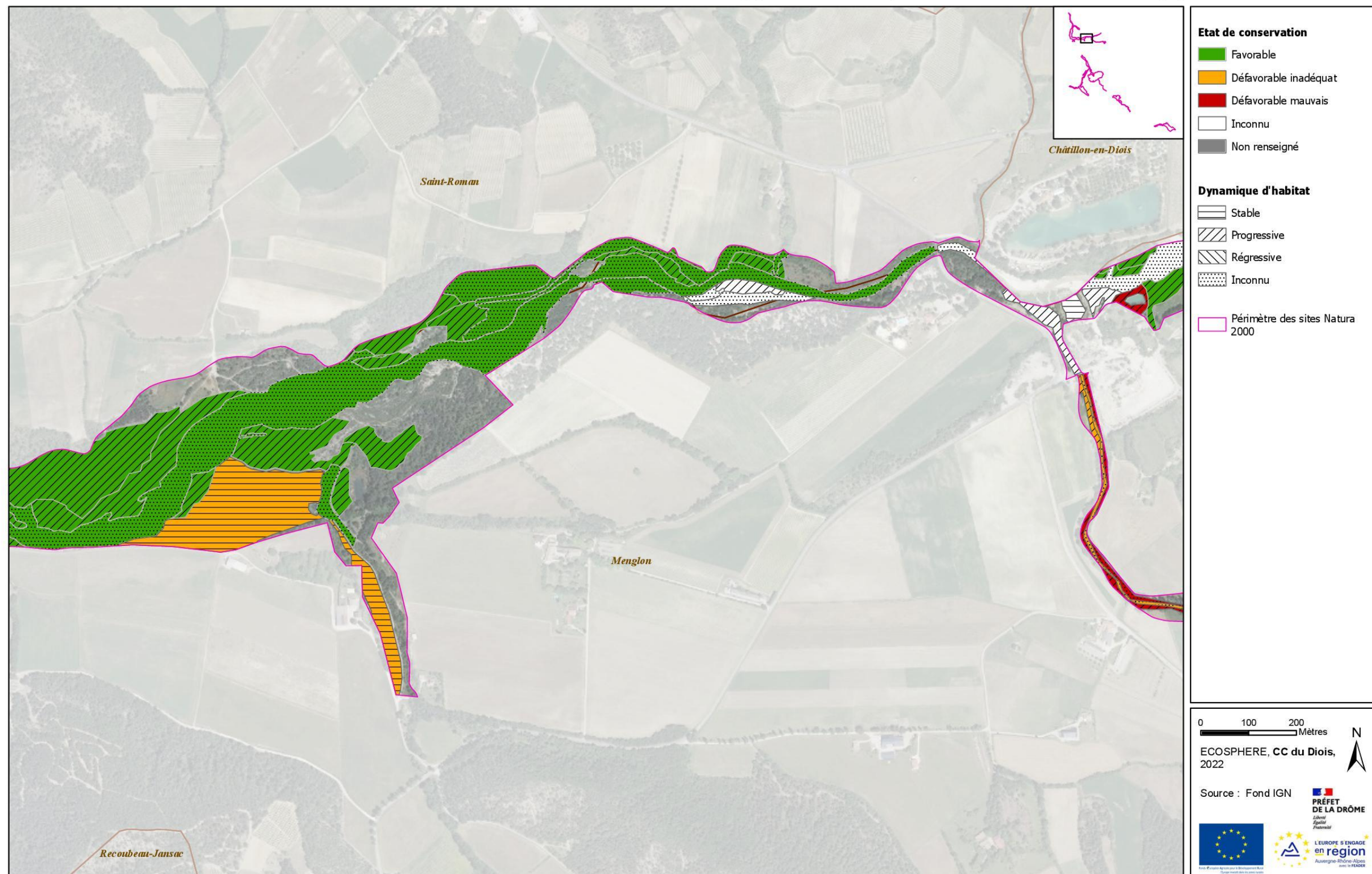


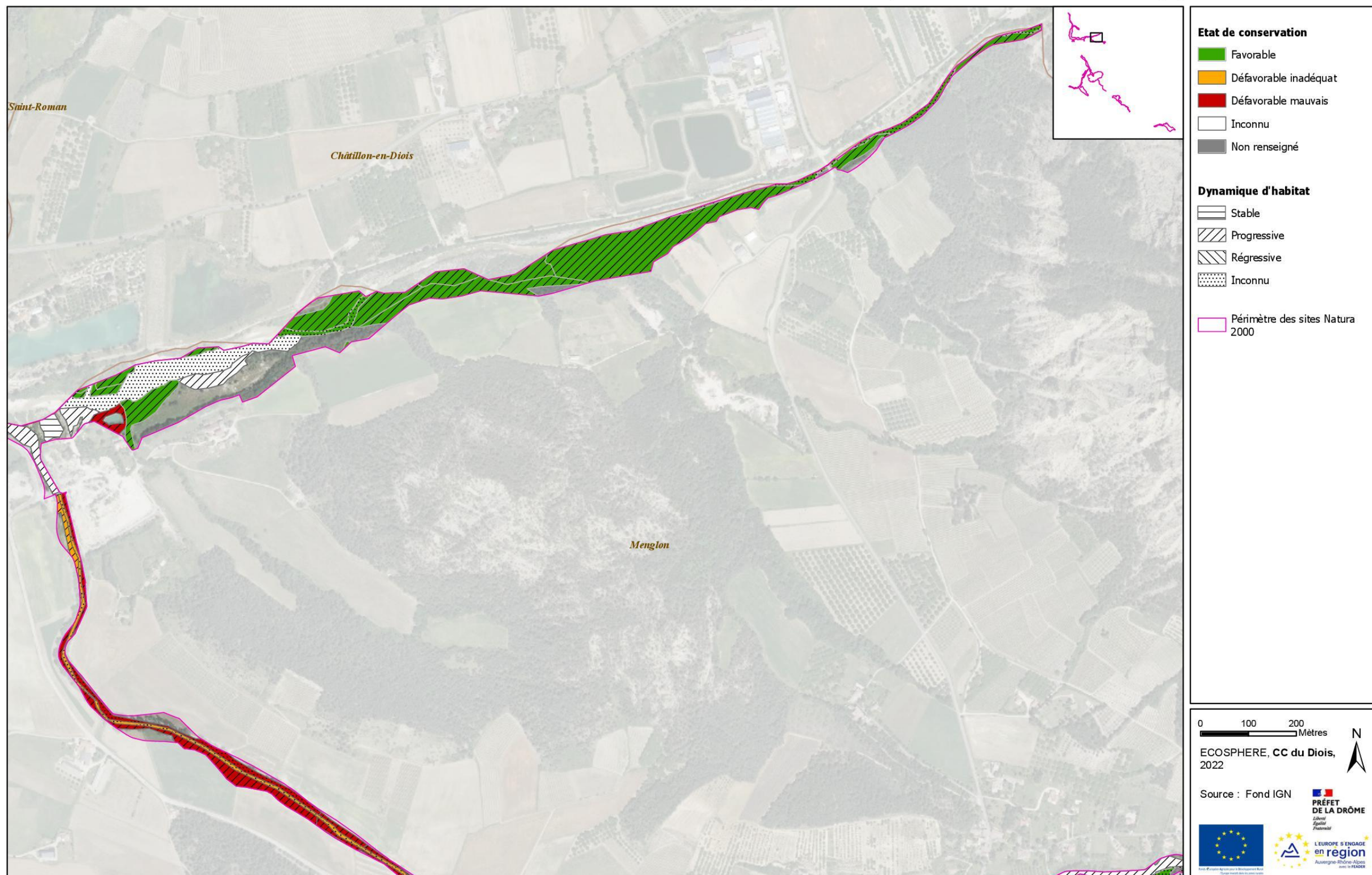


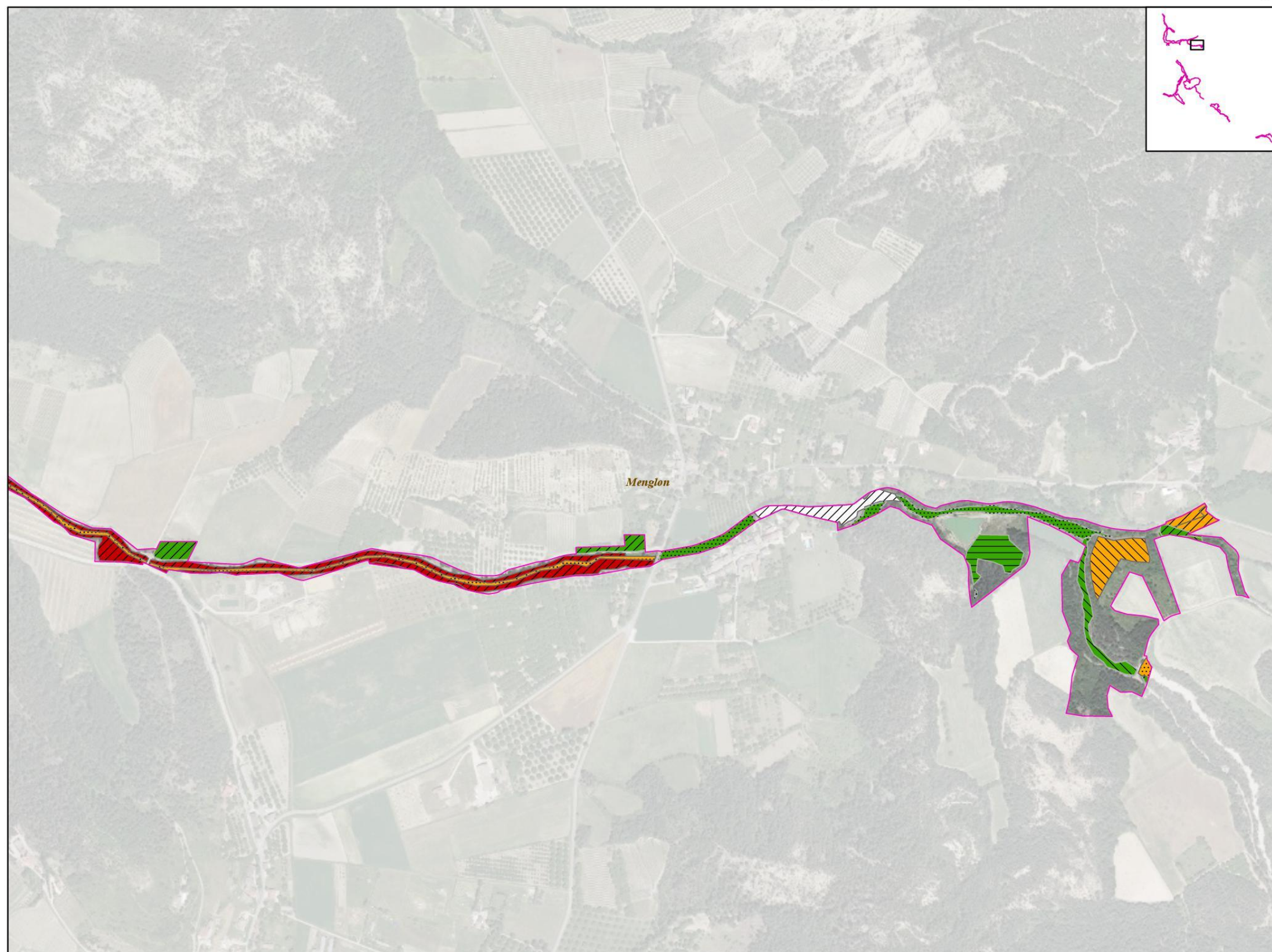












Etat de conservation

- Favorable
- Défavorable inadéquat
- Défavorable mauvais
- Inconnu
- Non renseigné

Dynamique d'habitat

- Stable
- Progressive
- Régressive
- Inconnu

Périmètre des sites Natura 2000

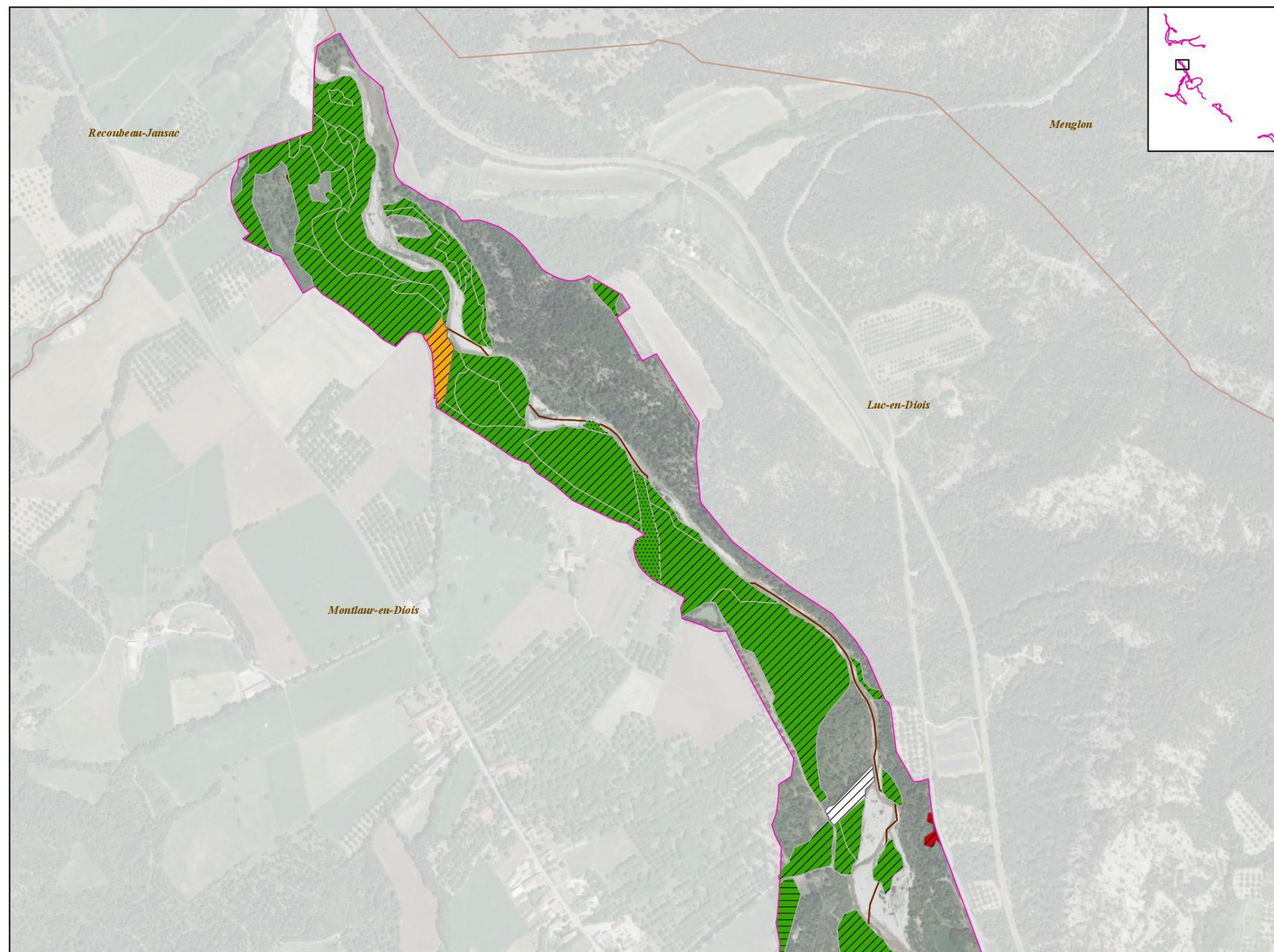
0 100 200 Mètres

ECOSPHERE, CC du Diois, 2022

Source : Fond IGN

PRÉFET DE LA DRÔME





Etat de conservation

- Favorable
- Défavorable inadéquat
- Défavorable mauvais
- Inconnu
- Non renseigné

Dynamique d'habitat

- Stable
- Progressive
- Régressive
- Inconnu

Périmètre des sites Natura 2000

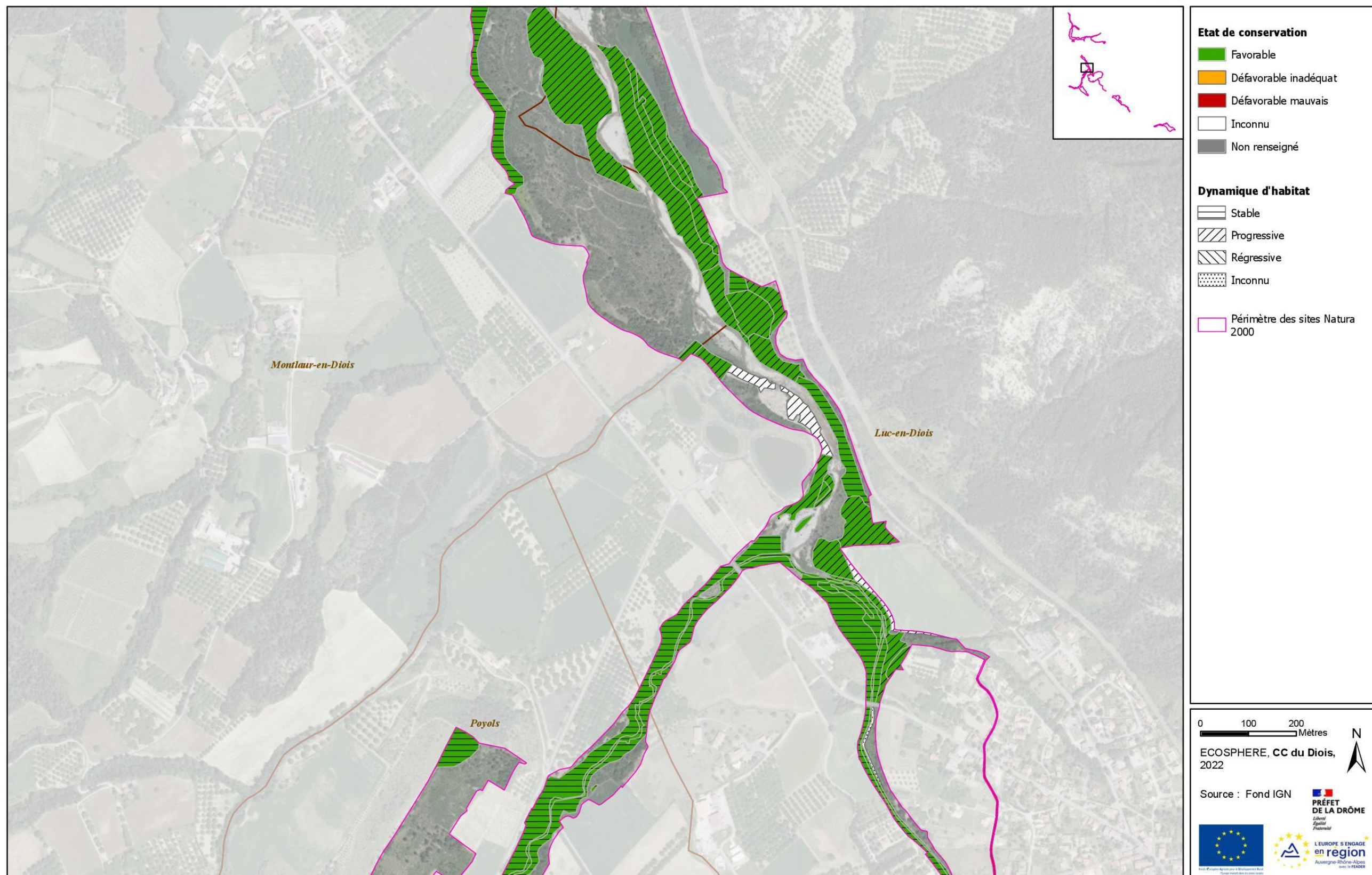
0 100 200 Mètres

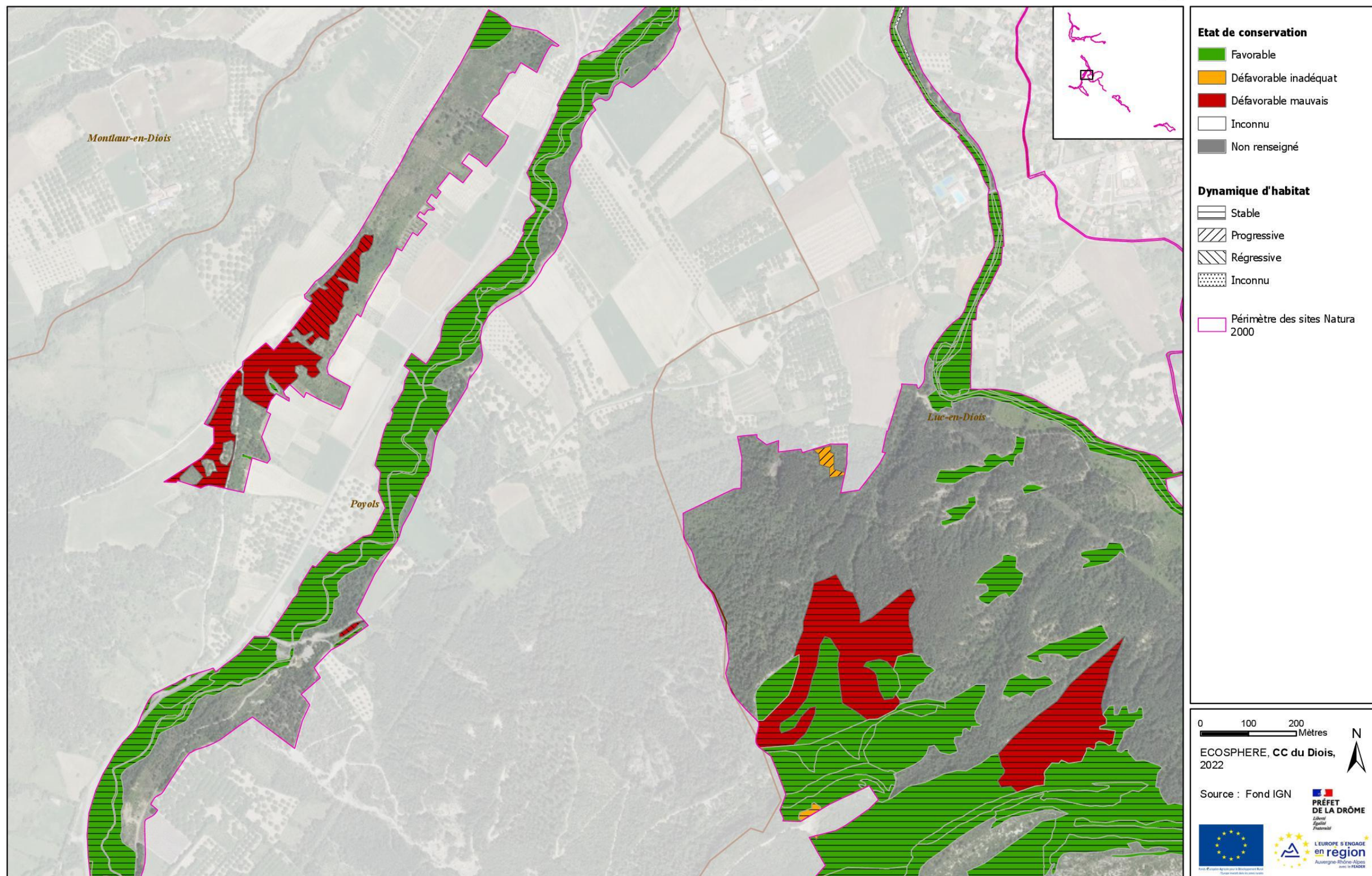
ECOSPHERE, CC du Diois, 2022

Source : Fond IGN

 PRÉFET DE LA DRÔME









Etat de conservation

- Favorable
- Défavorable inadéquat
- Défavorable mauvais
- Inconnu
- Non renseigné

Dynamique d'habitat

- Stable
- Progressive
- Régressive
- Inconnu

Périmètre des sites Natura 2000

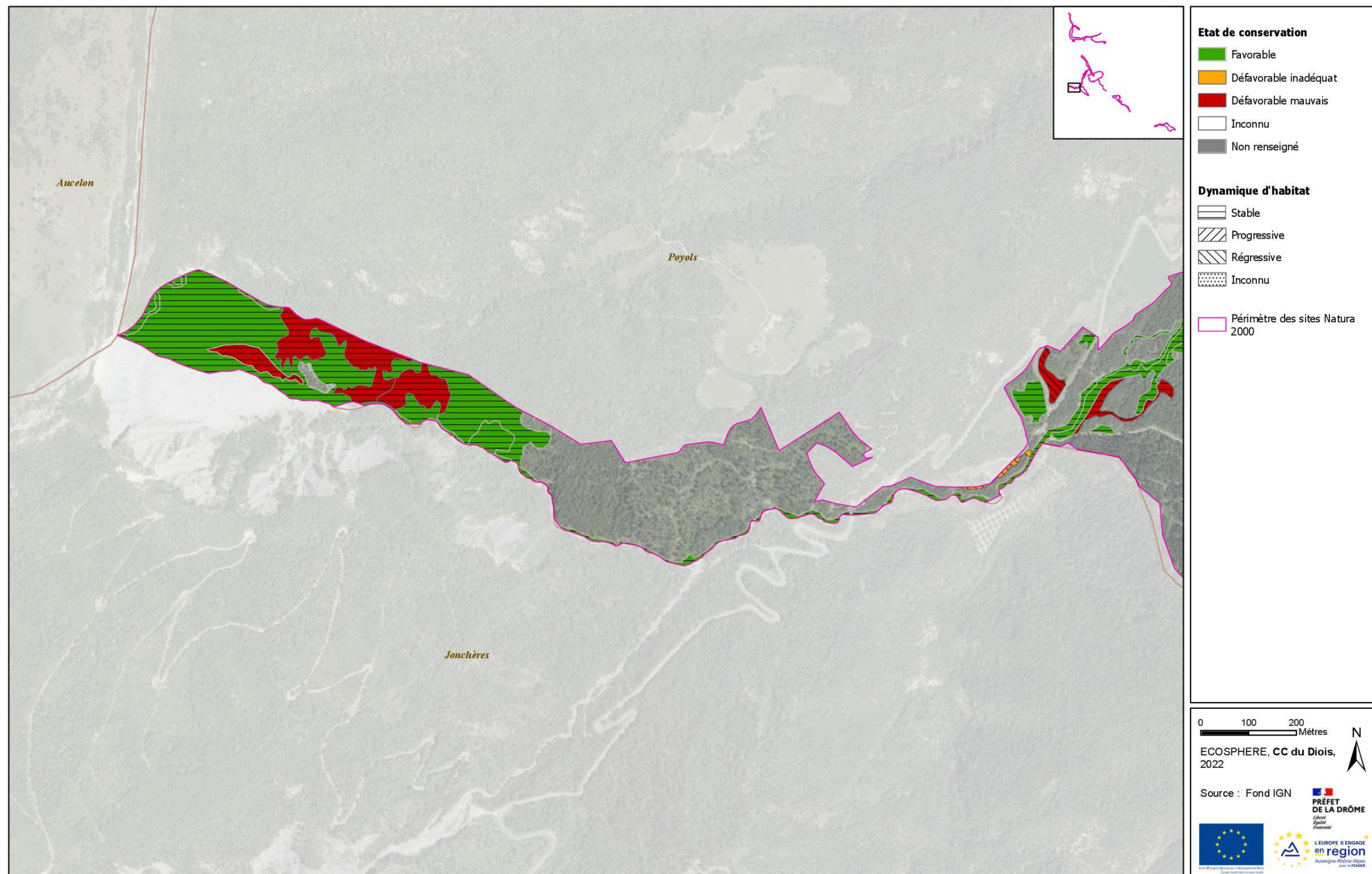
0 100 200 Mètres

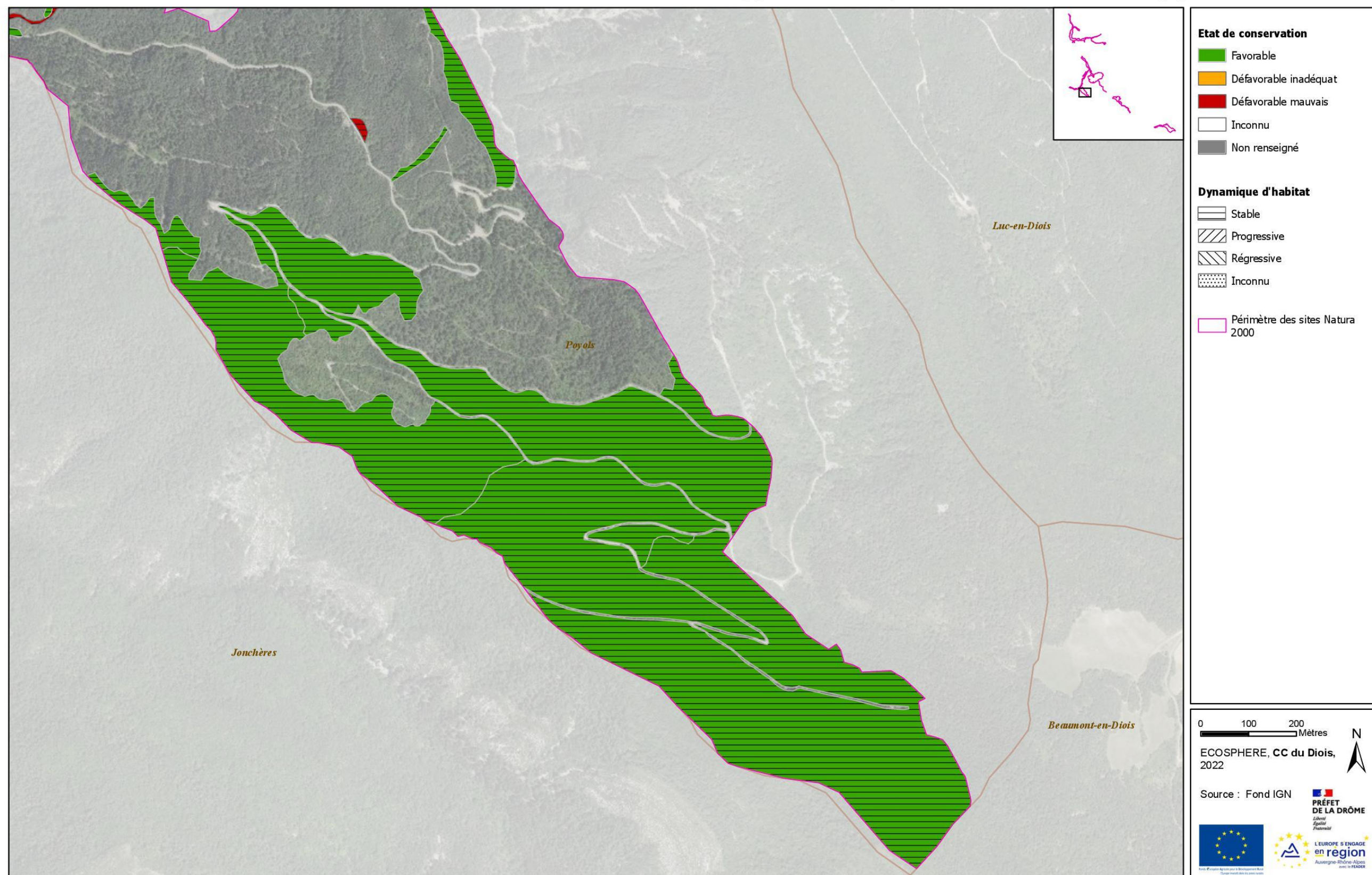
ECOSPHERE, CC du Diois, 2022

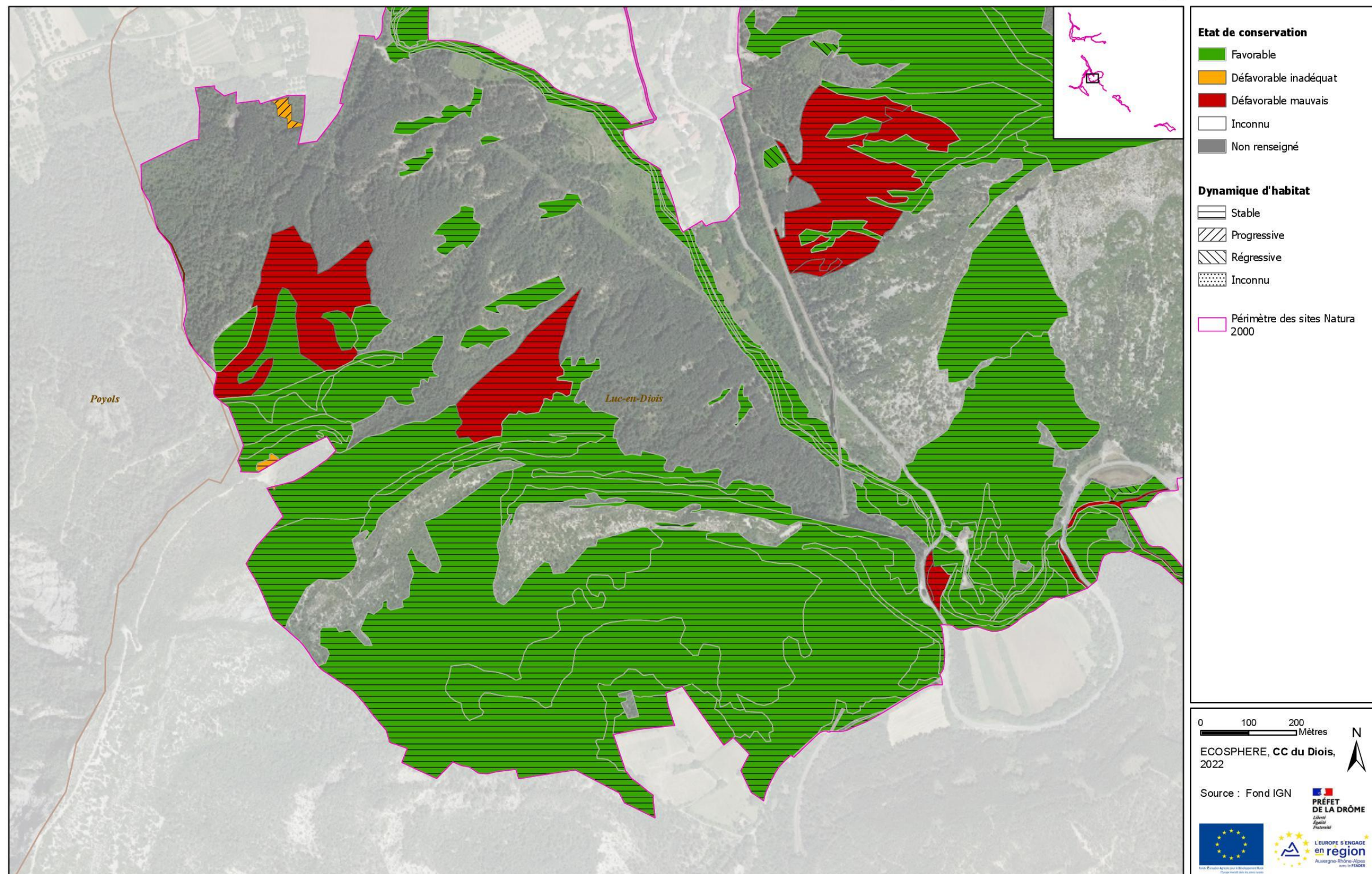
Source : Fond IGN

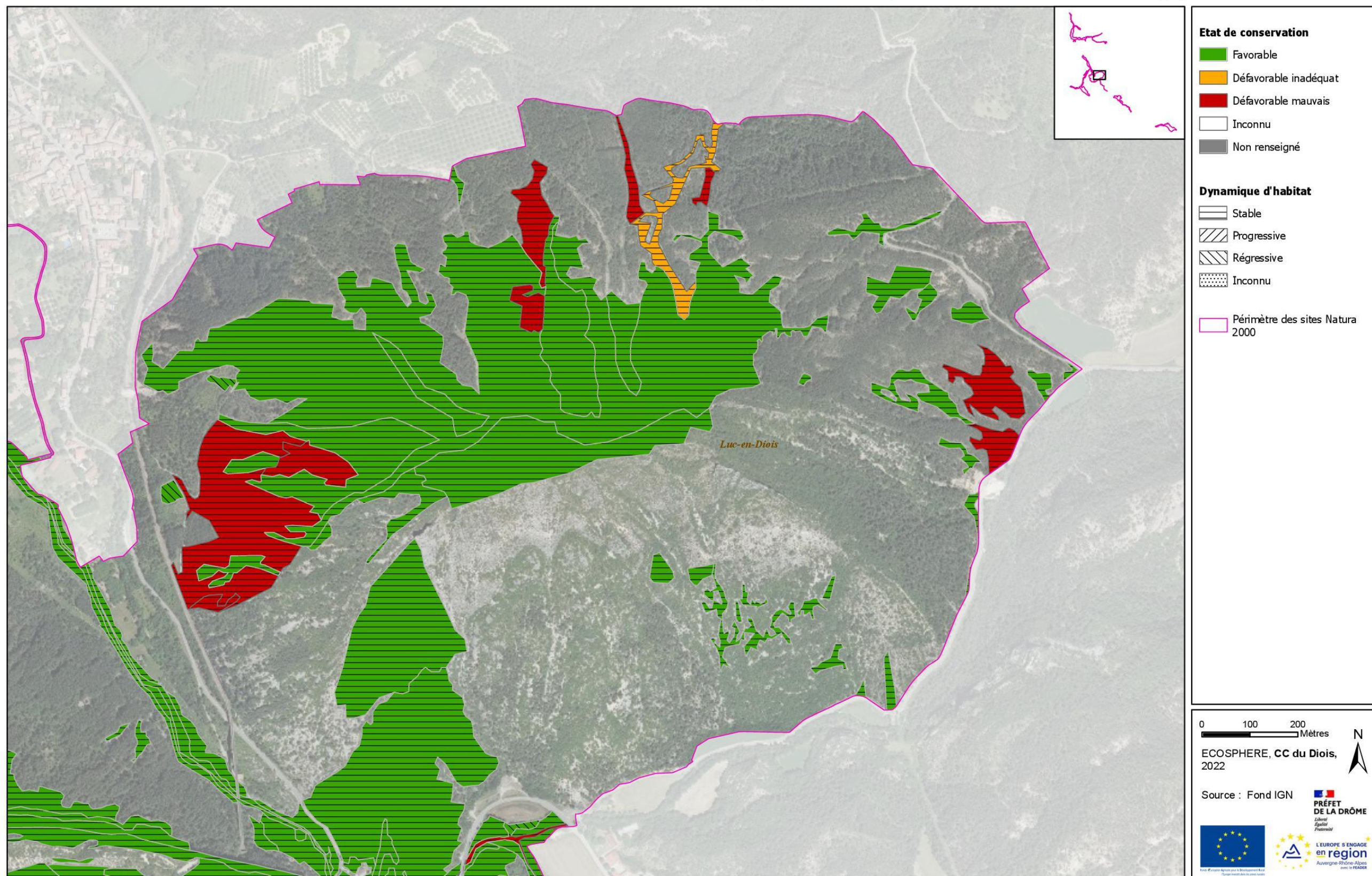
 PRÉFET DE LA DRÔME

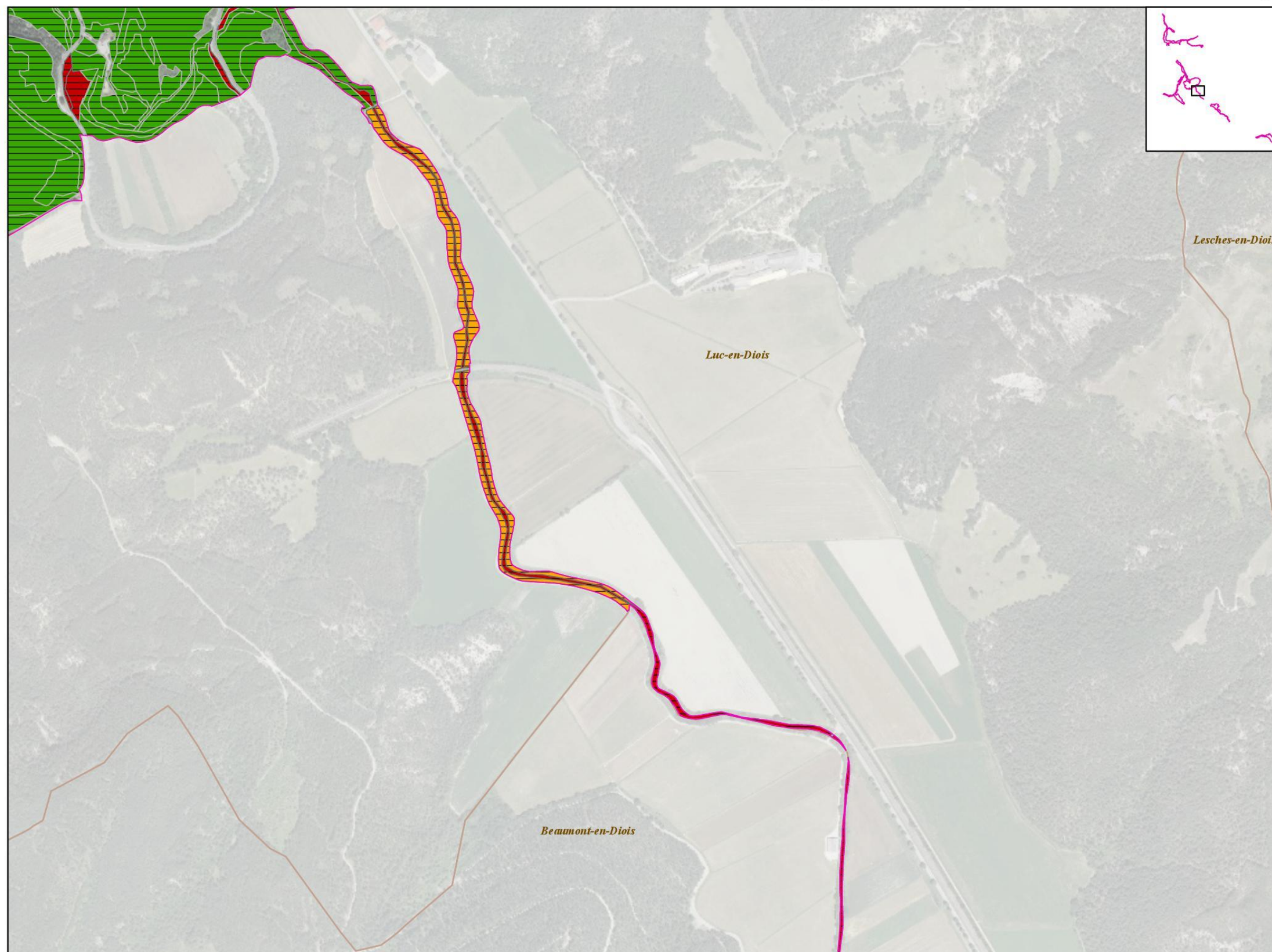












Etat de conservation

- Favorable
- Défavorable inadéquat
- Défavorable mauvais
- Inconnu
- Non renseigné

Dynamique d'habitat

- Stable
- Progressive
- Régressive
- Inconnu

Périmètre des sites Natura 2000

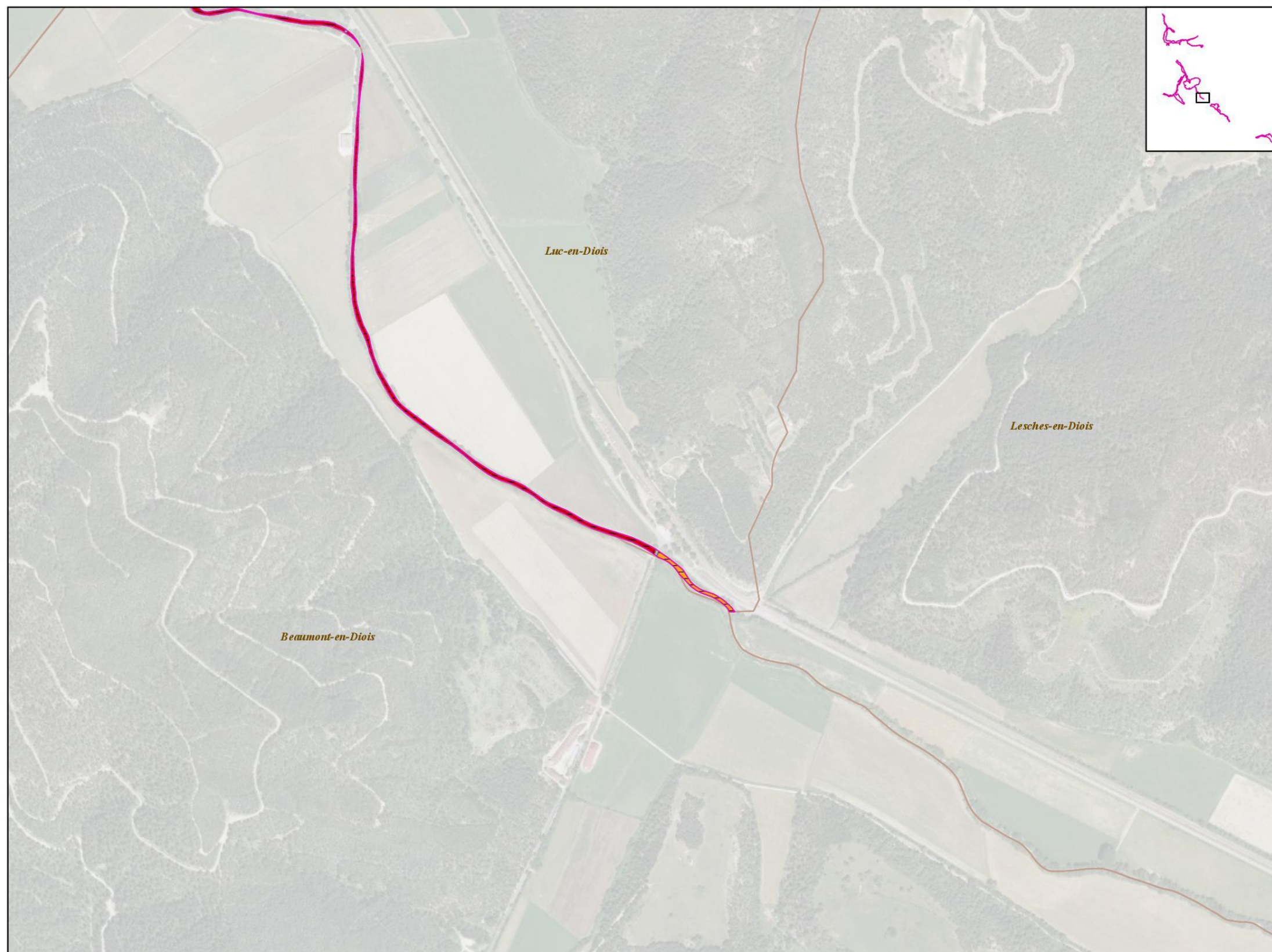
0 100 200 Mètres

ECOSPHERE, CC du Diois, 2022

Source : Fond IGN

PRÉFET DE LA DRÔME





Etat de conservation

- Favorable
- Défavorable inadéquat
- Défavorable mauvais
- Inconnu
- Non renseigné

Dynamique d'habitat

- Stable
- Progressive
- Régressive
- Inconnu

Périmètre des sites Natura 2000

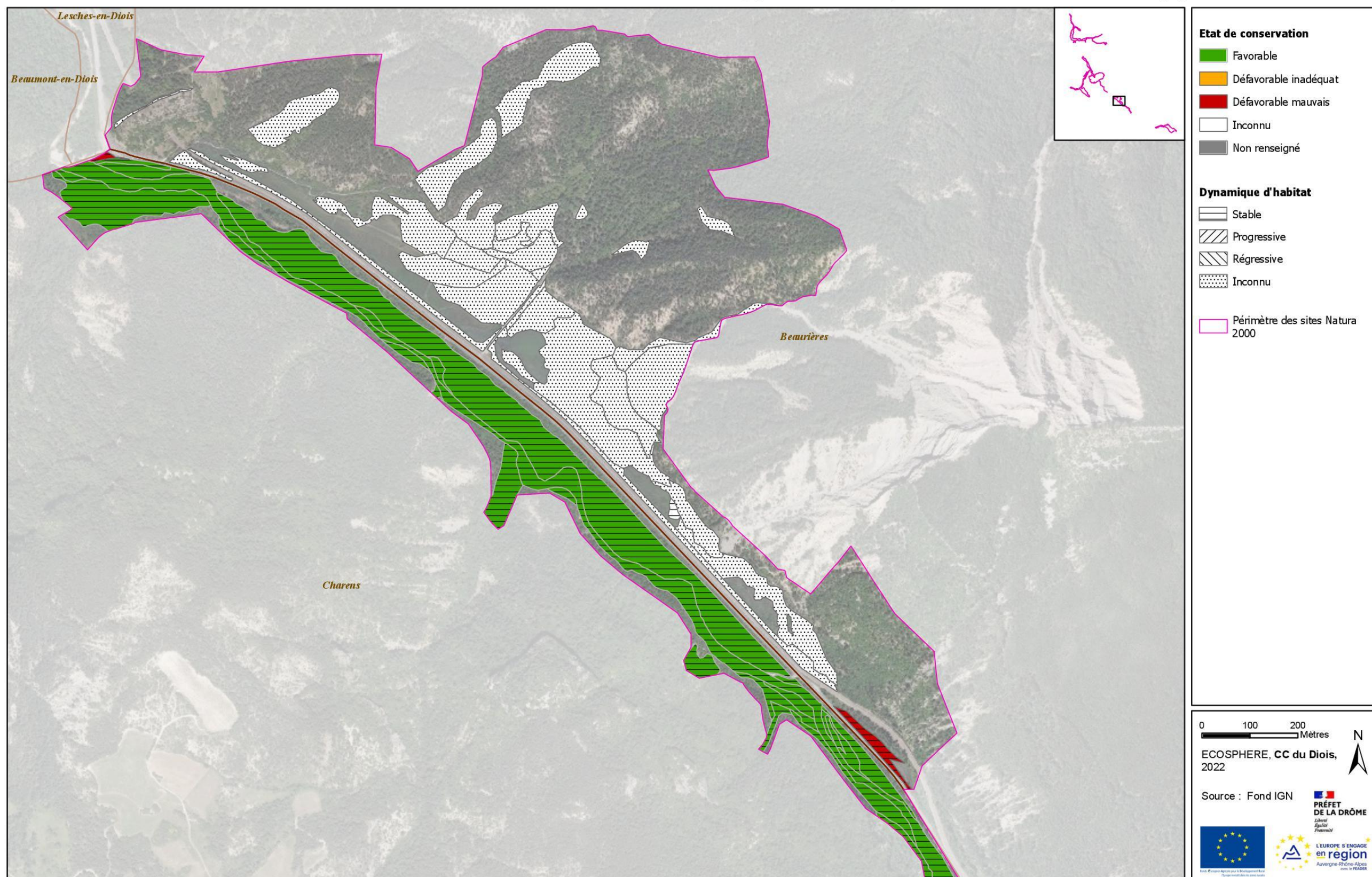
0 100 200 Mètres

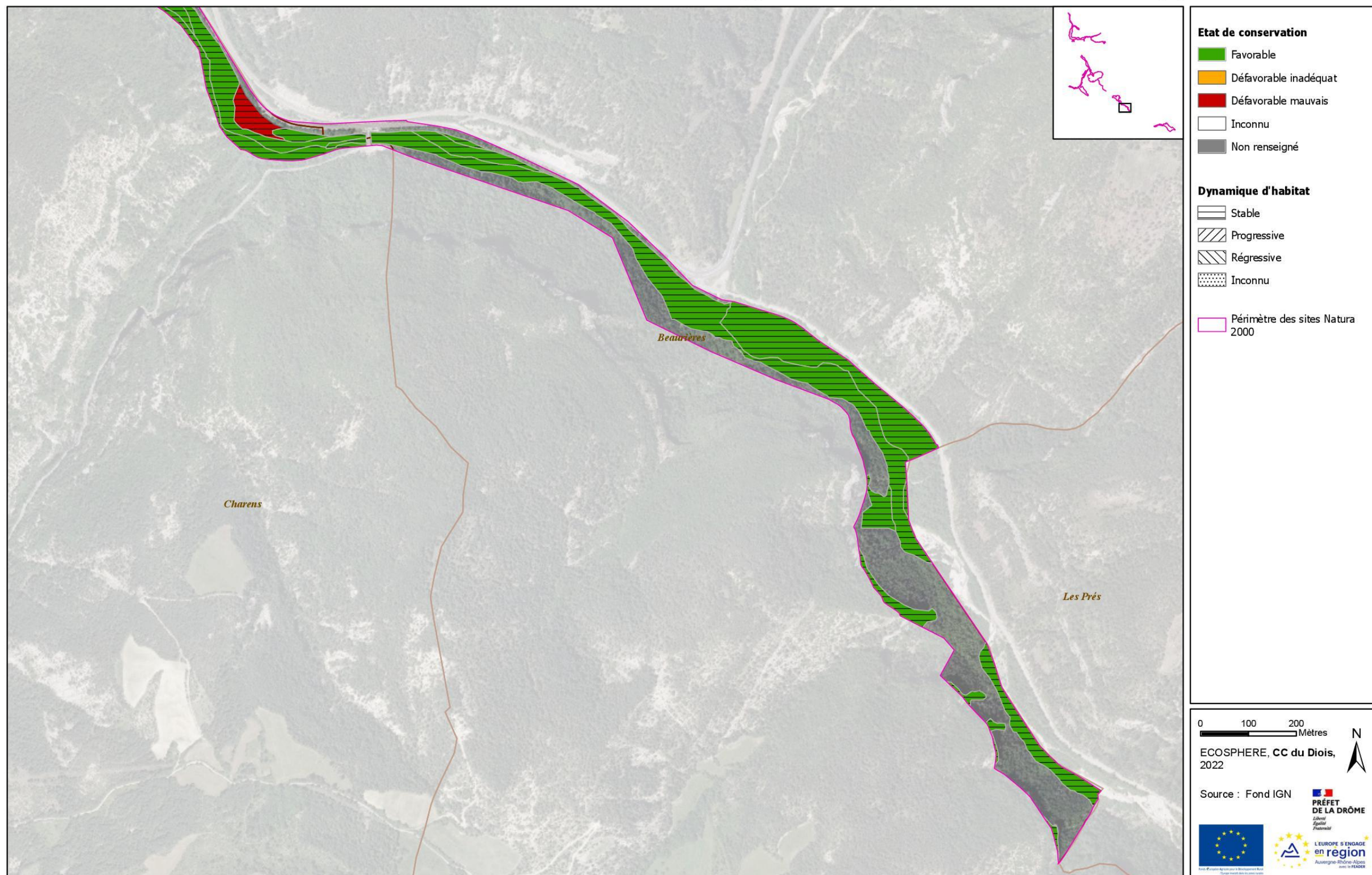
ECOSPHERE, CC du Diois, 2022

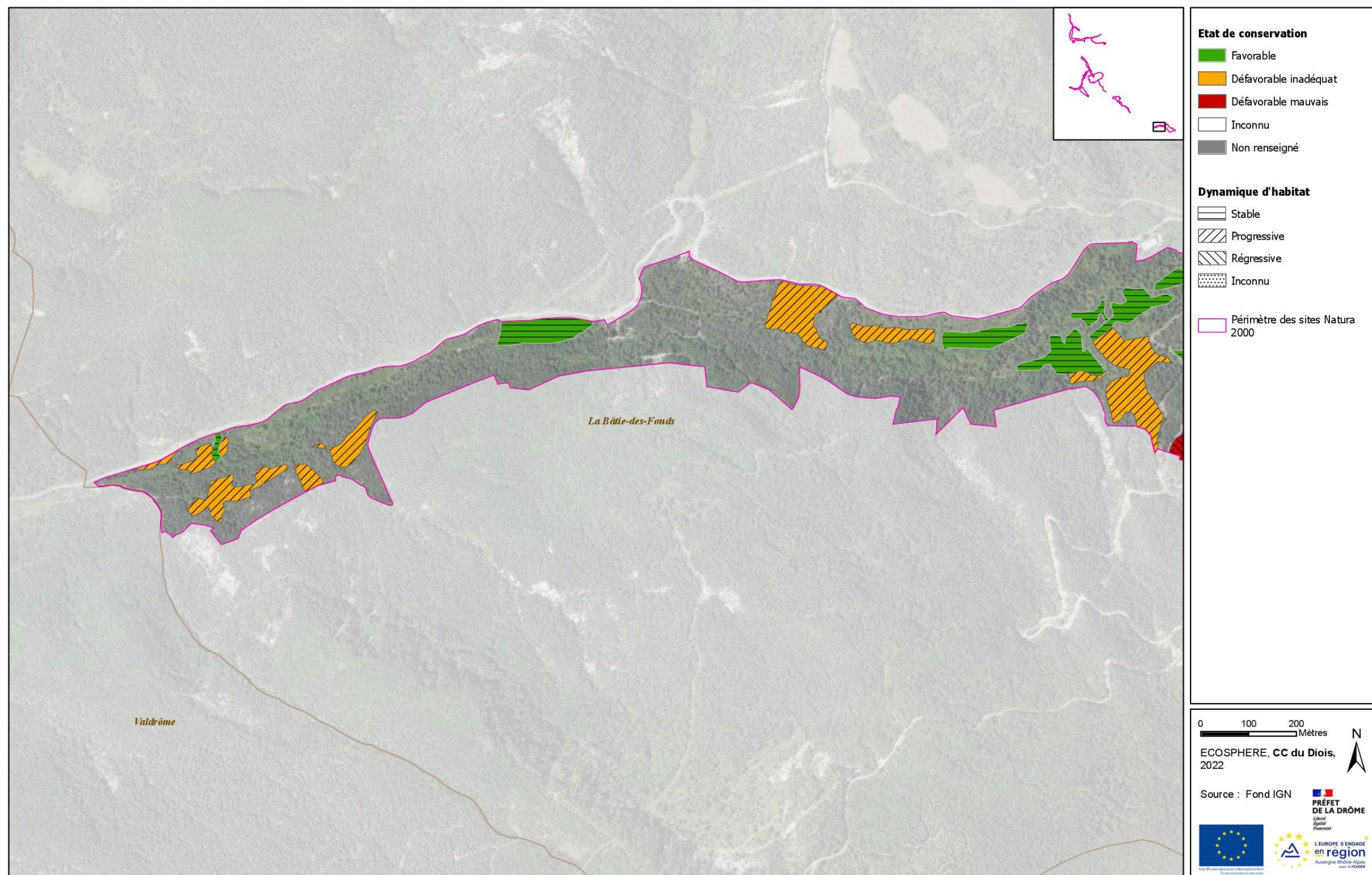
Source : Fond IGN

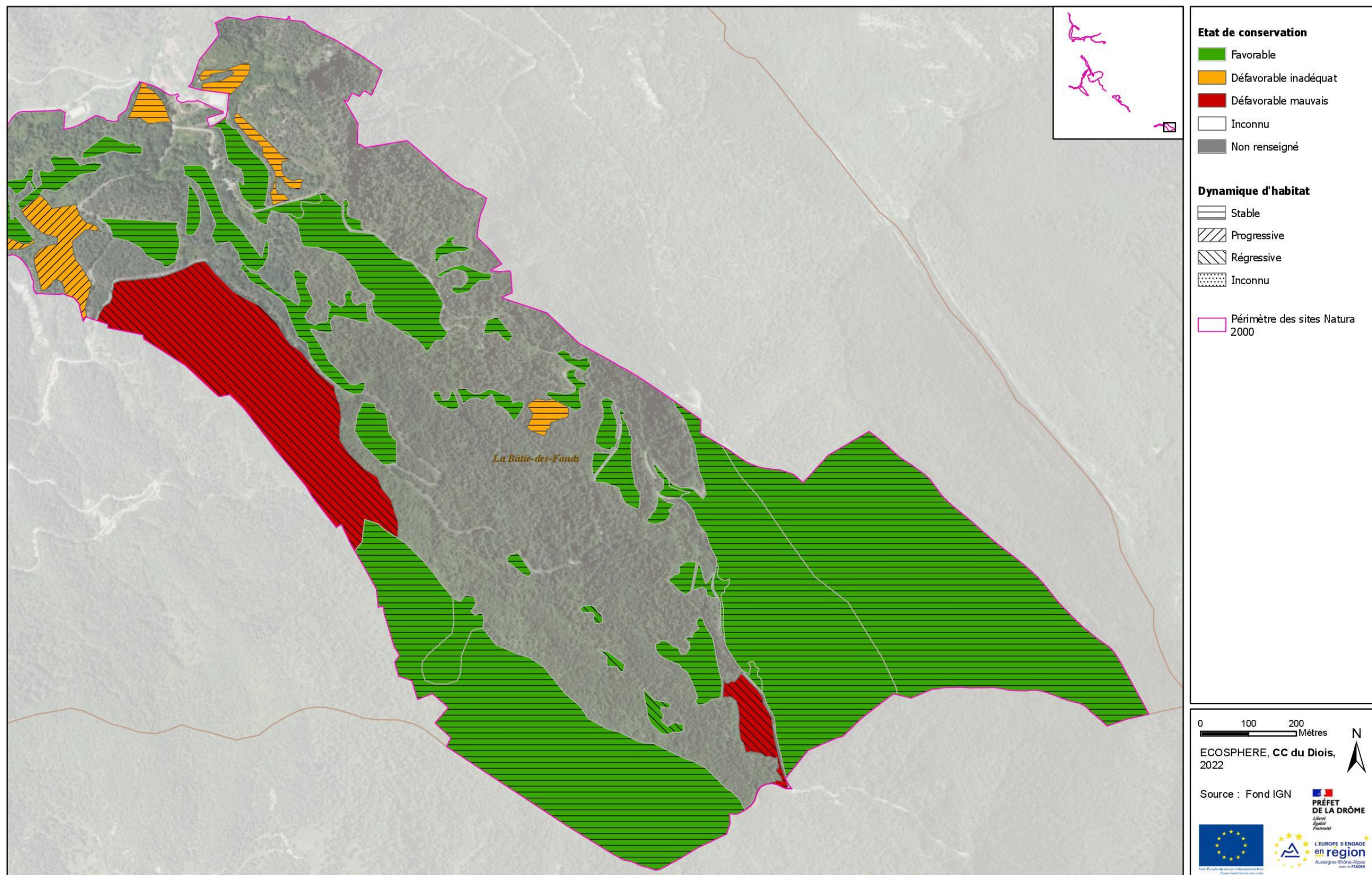
PRÉFET DE LA DRÔME
Liberté
Égalité
Fraternité













Flore protégée et ou à enjeu - Partie nord

Elaboration du volet écologique, socio-économique et carte des habitats - DOCOB Diois (26)



- *Aegilops cylindrica*
 - *Bupleurum rotundifolium*
 - ◆ *Myricaria germanica*
 - ★ *Polygala exilis*
 - *Thalictrum flavum*
- Espèce protégée au niveau national
- ◆ *Euphorbia graminifolia*
- Espèce protégée au niveau régional
- ▲ *Bombycilaena erecta*
 - *Cirsium monspessulanum subsp. monspessulanum*
 - *Cytisus ardoinoi subsp. sauzeanus*
 - *Inula britannica*
 - *Inula helvetica*
 - *Juncus alpinoarticulatus subsp. fuscoater*
- Périmètre des sites Natura 2000
- Niveau d'enjeu**
- ☆ Très fort
 - Fort
 - ◇ Assez fort
 - Moyen
 - △ Faible

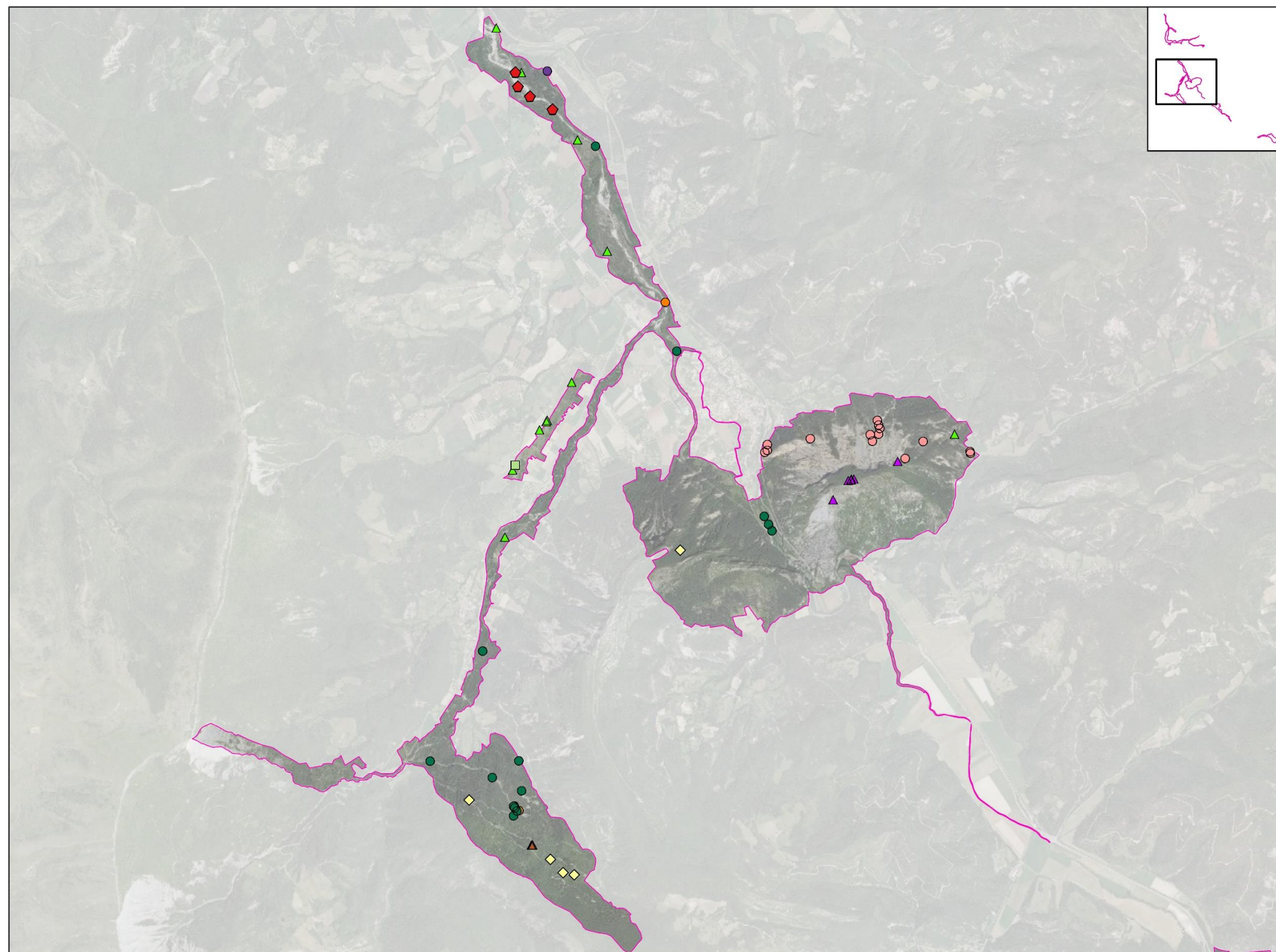
0 0,45 0,9 Km

ECOSPHERE, CC du Diois, 2022

Source : Fond IGN

PRÉFET DE LA DRÔME
Liberté
Égalité
Fraternité

LE DÉPARTEMENT DE LA DRÔME
en région
Auvergne-Rhône-Alpes
avec la FEDER



- *Bupleurum rotundifolium*
- *Lomelosia graminifolia*
- ◆ *Myricaria germanica*
- *Schoenoplectus tabernaemontani*
- *Thymelaea passerina*

Espèce protégée au niveau national

- ◆ *Paeonia officinalis*
- ▲ *Cypripedium calceolus*

Espèce protégée au niveau régional

- ▲ *Bombacilaena erecta*
- *Cirsium monspessulanum subsp. monspessulanum*
- *Inula helvetica*
- ▲ *Juniperus thurifera*
- Périimètre des sites Natura 2000

Niveau d'enjeu

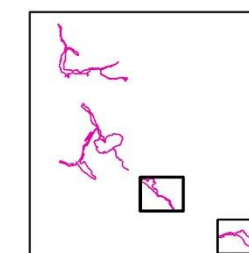
- ☆ Très fort
- Fort
- ◇ Assez fort
- Moyen
- △ Faible
- ◇ Enjeu non défini

0 0,6 1,2 km
ECOSPHERE, CC du Diois, 2022

Source : Fond IGN

PRÉFET DE LA DRÔME





- *Astragalus cicer*
- *Lathyrus pannonicus* var. *asphodeloides*

Espèce protégée au niveau régional

- ▲ *Allium scorodoprasum*
- ▲ *Gymnadenia odoratissima*

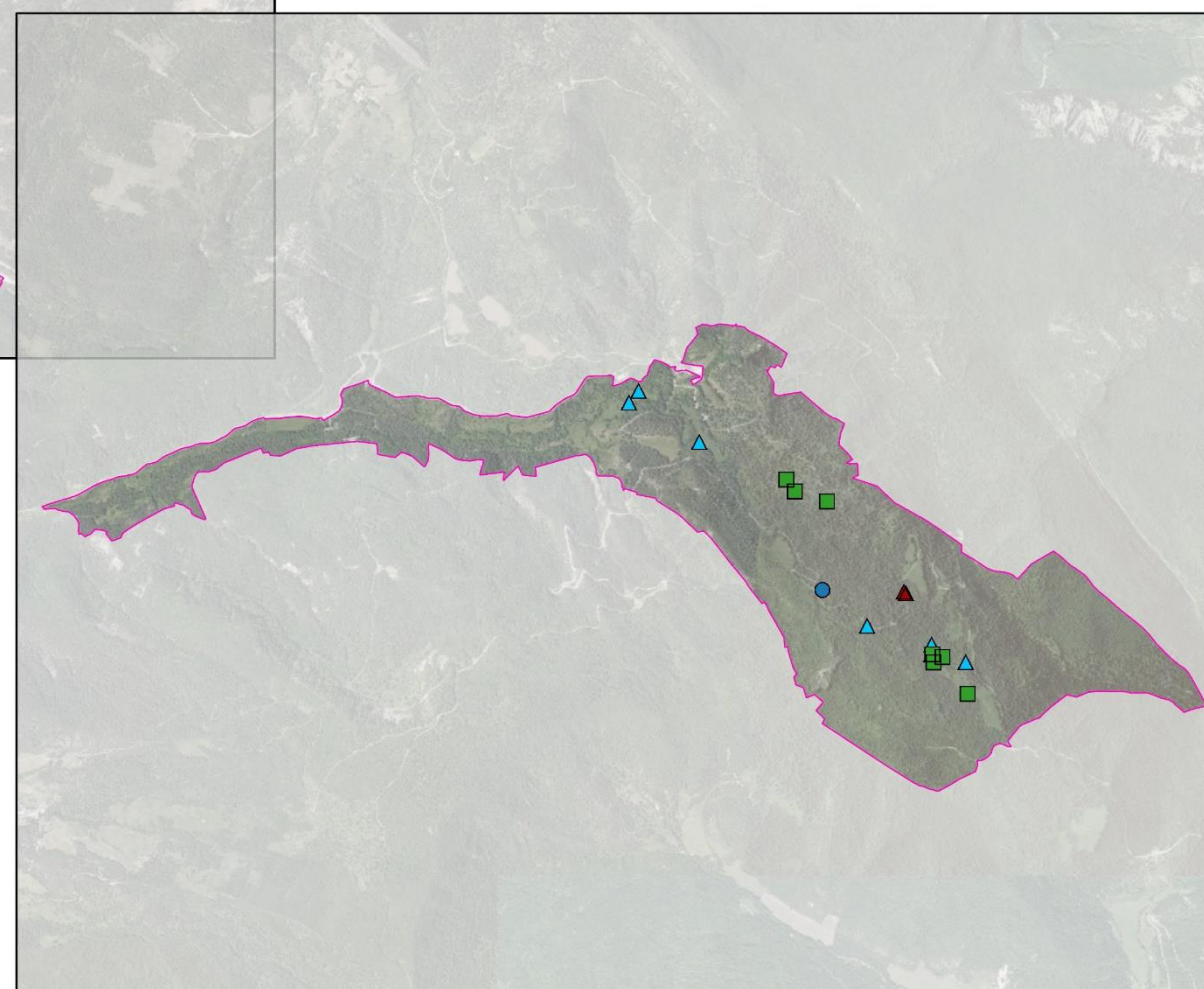
Espèce protégée au niveau régional

- *Cirsium monspessulanum* subsp. *monspessulanum*
- *Inula helvetica*

□ Périmètre des sites Natura 2000

Niveau d'enjeu

- ☆ Très fort
- Fort
- ◇ Assez fort
- Moyen
- △ Faible



0 0,35 0,7 Km

ECOSPHERE, CC du Diois, 2022

Source : Fond IGN

PRÉFET DE LA DRÔME

