

RN164

Liaisons de Merdrignac (La croix du Taloir – Déviation de Merdrignac / Déviation de Merdrignac – Les Trois Moineaux)



Etude d'impact

Annexe E6-1 : Etude agricole

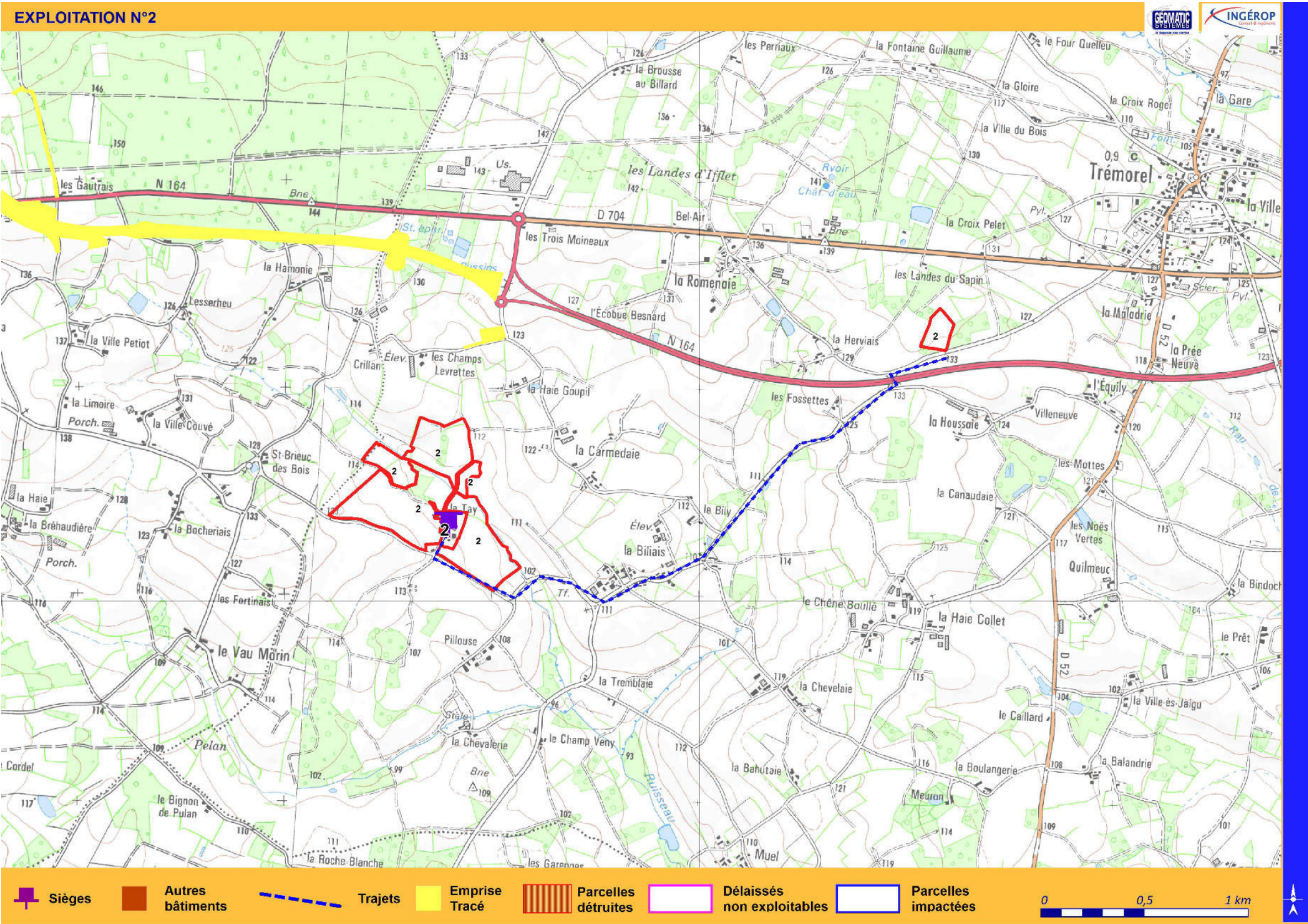
Tableau des exploitants

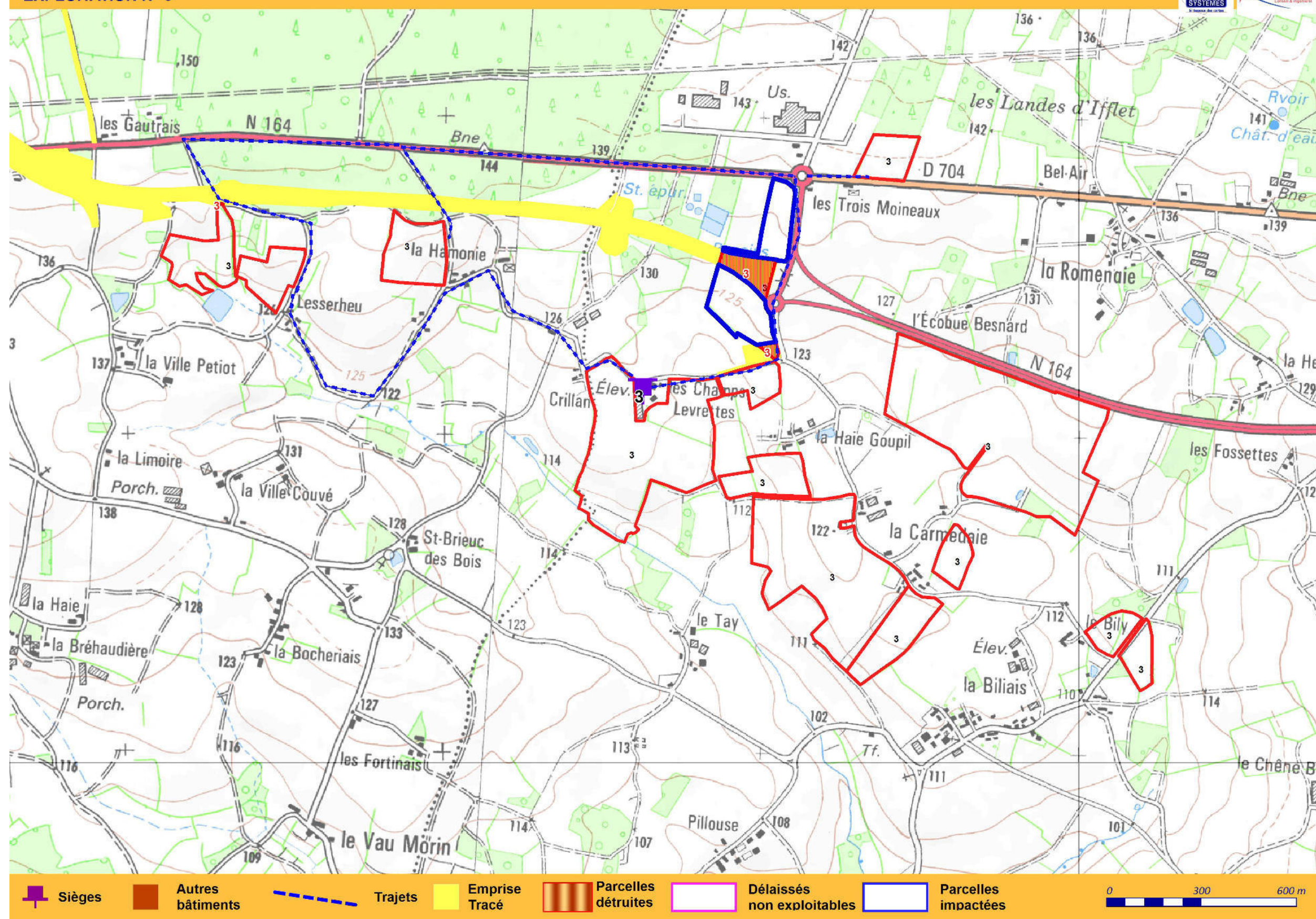
NUMERO	NOM ou STRUCTURE	Age	SUCCESSION	Adresse	Commune	adresse autres bâtiments	SAU totale	SAU perdue	CHEPTEL et culture	Remarques	Souhait aménagement foncier
2	GAEC DUTAY	36, 40	sans objet	Le Tay	TREMOREL		65		70 Vaches laitières, 25 vaches allaitantes	Voie communale traversée difficile Merdrignac-Trémorél 25 ha complémentaires vers Dinan.	
3	LERIN Marc et EARL LERIN	53	oui, fils	Les Champs Leurettes	TREMOREL	La Carmedaie Trémorél	90	1.55	Porcs et Volailles, céréales, légumes	Exploitation dispersée, Impact potentiel passage grande faune	oui
4	EARL GRILLAN, LERIN Aline et Pascal	49	oui	Grillan	TREMOREL		40	0.77	50 vaches allaitantes, herbe, céréales, maïs	Les pertes successives ont fragilisé l'exploitation S'inquiète de la localisation du passage grande faune	oui
5	SCEA BERTHELOT	39	sans objet	La Haie Collet	TREMOREL		92	6,35	160 taurillons, 443 veaux de boucherie,	Proximité tracé, retrouver de la terre cause épandage	oui
6	EARL DE MINERAIE	55	oui	Bocheriais	MERDRIGNAC		80		50 vaches laitières	Enjeu voie de substitution	
7	GAEC VETIL-LAINE	50, 50	oui	Ville-Couvé	MERDRIGNAC		80	2.29	145 truies naisseur-engraisseur, et 38 bovins viande	Contraintes d’explitation sur zone humide.Compensation pertes de surface cause épandage	oui,
8	HAROT Gilles	55	oui	Ville-es-Coq	MERDRIGNAC		30		25 bovins viande		
9	GAEC GILLET	52, 48	oui	Le Haut-Breil	MERDRIGNAC		71,6	6,28	45 vaches laitières et 30 bovins viandes	Enjeu déplacement de bétail et conserver la SAU. Contraintes d’explitation sur zone humide.	A des terres en bail précaire, souhaite conserver la SAU
10	EARL BINARD	50		Le Bas Breil	MERDRIGNAC		50		Lait et volailles		
11	EARL du BREIL, Binard Philippe et Viviane	42		Le Breil	MERDRIGNAC		58	2.05	60 vaches laitières et la suite, prairie maïs céréales	exploitation dispersée - enjeu déplacement vers les parcelles à l'Ouest lorsque RN sera fermée, franchissement la Ville Cocatrie	oui
12	GAEC DUPONT	40		Le Pont Henva	MERDRIGNAC		90	0.54	50 vaches laitières, 25 bovins viande, 450 porcs engraissement	traverse actuellement la RN164	

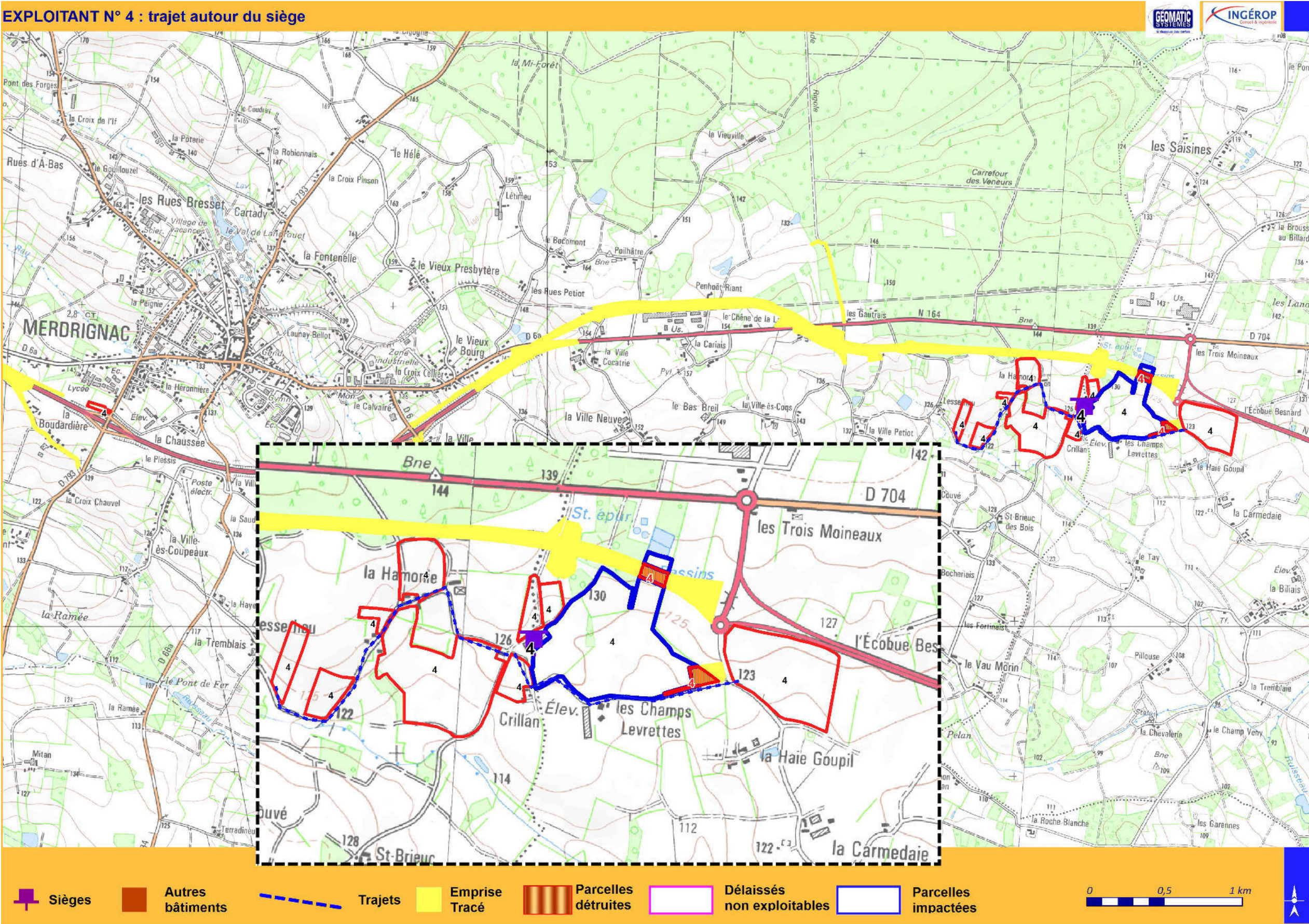
NUMERO	NOM ou STRUCTURE	Age	SUCCESSION	Adresse	Commune	adresse autres bâtiments	SAU totale	SAU perdue	CHEPTEL et culture	Remarques	Souhait aménagement foncier
13	EARL RECOURSE (Recoursé Michel)	50	oui fils	La ville Cocatrie	MERDRIGNAC	La Peignie	150	3.9	80 vaches allaitantes, 50 vaches laitières	Impact sur le site de la Cocatrie. La Cocatrie : vaches laitières, vaches allaitantes. La Peignie : génisses et vaches allaitantes. Attention impact cumulé avec reconstitution zones humides et boisement (ZA d'Ifflet)	oui
14	SCEA DELAHAYE	58	Non	Poilhatre	MERDRIGNAC		14		350 veaux de boucherie	Pas d'impact direct	non
15	EARL VOIE LACTE	40		La Ville-es-Gautier	SAINT-VRAN		150	1.81	80/100 vaches laitières, céréales, légumes	29 ha sur Merdrignac et un bâtiment de stockage qui peut être transféré, une fosse de stockage de lisier qui sera mal placée, à déplacer	oui
16	LAURENT Olivier	40		Bocomont	MERDRIGNAC		55	2.5	55 vaches laitières	exploitation dispersée - enjeu déplacement bétail , préserver les trajets ne pas perdre de terres	oui
17	EARL LETIMEU	59	oui	Létimeu	MERDRIGNAC		70		65 vaches laitières, 123 veaux de boucherie		
18	ZIHA Brigitte	50		La Vieuxville	MERDRIGNAC		15		Chèvres, biologique	Fromage biologique; non impactée	
20	GAEC DE L'IFF (RUELLEU)			48 rue de Penthievre	MERDRIGNAC		107	1.9	120 vaches et la suite	Terres à l'ouest et à l'Est	
24	MADIGUAND Liliane et Guy	58	Non	La Bréhaudière	MERDRIGNAC		90	0.02	676 places de porcs, arrêt laitier en août 2016.		
26	SVA	sans objet	sans objet		TREMOREL	Penhouet Riant Merdrignac	42	2.72	100 animaux en paturage; label Boeufs de Nos Régions (BNR)	Bâtiments détruits à refaire, voie d'accès à aménager	
30	GAEC PENCOLLE	28	sans objet	Saint-Guénael	GOMENE		113	2.39	80 vaches laitières et 10 charolaise	Jeune exploitant	
31	SCEA KERFRAU et SCEA GALACTIC, SARL Les Sillons	41	sans objet	Kemeré	GOMENE	Petit Fraue MERDRIGNAC	188	4.22	70 vaches laitières, 200 truies naisseur-engraisseur. Station de méthanisation collective SARL LES sillons (6 exploitants)	Emprunte RN 164 pour lisier, animaux et cultures; 800 porcs à Petit Fraue. Demande itinéraire de substitution pour les raccords Est-Ouest, demande boviduc pour robot de traite.	oui
32	GAEC DU TILLEUL	52		Saint-Guénael	GOMENE		58	0.22	55 vaches laitières, 1000 m² volailles de chair		
33	EARL LE TEXIER SERGE	50		La Hersonnière	GOMENE		74	0.03	Porcs, Post sevreux-Engraisseur (4500 vendus/an)	Accès à la Croix du Taloir	

NUMERO	NOM ou STRUCTURE	Age	SUCCESSION	Adresse	Commune	adresse autres bâtiments	SAU totale	SAU perdue	CHEPTEL et culture	Remarques	Souhait aménagement foncier
34	GAEC DU CHENE CREUX	24	sans objet	Le Chêne Creux	MERDRIGNAC	Les Champs Rebillard (MERDRIGNAC)	135	4.16	150 vaches laitières, 60 jeunes bovins mâles; 1280 m² multiplicateurs poules reproductrices	Retrouver la SAU, Route de substitution adaptée Ouest-Est et Nord-Sud. La route de GOMENE est actuellement inadaptée (interdite au transport scolaire quand gel) Souhaite passage AEP privé sous la 4 voies.	oui
35	BELLEAU PASCAL			Colleu	MERDRIGNAC		90	0.13	70 vaches laitières.	Un seul coté RN	
36	SCEA DU MINERAIE			Cantenouët	MERDRIGNAC		19		Porcs naisseur-engraisseur		
37	EARL DU BOIS BINOT (Guillaume)			Le Bois Binot	GOMENE		98		Porcs		
38	GENISSEL Yvon			Cantenouët	GOMENE		50	0.95	35 vaches laitières, 1200 m² de volailles de chair	Terre des deux cotés de la RN	
39	EARL GICQUEL	50		Les Aulnays	GOMENE		72	1.82	150 truies Naisseur-engraisseur		
40	EARL GAUDAIRE Antony			Rue du Président pompidou	BREHAN	La Barre, GOMENE	41		Porcs et vaches laitières		
41	SCEA DES TROIS CHENES (CADOT Guy)			La Barre	GOMENE		60	0.67	Porcs naisseur-engraisseur	Terres très dispersées, passage de la RN	oui
42	EARL LA VILLE-ES-GAREAUX (GALAIS Robert)	57	Inconnu	La Ville-es- Gareaux	MERDRIGNAC		45		40 vaches laitières	Adhérent CUMA, problème passage RN	
43	GAEC BRETON de QUILVALA	45		Quilvala	MERDRIGNAC		115	0.27	90 vaches laitières	Adhérent CUMA, problème passage RN, rétablissement itinéraire au retour vers Illifaut	Oui a qualité équivalente
44	EARL CHARTRIER (Chartrier Joseph)	53	oui, familiale	La Houssaye	MERDRIGNAC		87	0.28	80 vaches laitières	Impacté par la voie de substitution et le délaissé	Oui à échelle cantonale
45	SCEA ELEVAGE LA HOUSSAYE (Colleu Loïc)			La Houssaye	MERDRIGNAC		80		Porcs engraissements	Empreinte RN pour animaux et transports lisier	
46	EARL de la Vallée du Ninian; GUYOT Sébastien			La Ville David	MENEAC (56)	La Boudardière, Merdrignac	140	0.81	Porcs	Siège dans le Morbihan	
49	MARIE Chantal et Michel	58	oui, la fille	Le Breil Thual	PLEMET		35	0.36	510 veaux de boucherie	Impacté également par le projet de déviation de PLEMET pour 0,16 ha	
56	EARL de Kerdaniel, DANIEL Yohan	35	sans objet	Derrien	LAURENAN		70	0.42	70 vaches laitière et la suite ; 60 truies naisseur-engraisseur	1000 unités d'azote vont en méthanisation à la SARL des Sillons. L'accès à l'unité de méthanisation se fait par l'échangeur de Laurenan- la Lande aux Chiens.	La desserte ne peut se faire par le centre Ville de Merdrignac
75	GAEC de la Billiaie; Robin Yvonick et Mireille	48, 44	sans objet	La Billiaie	TREMOREL		115	0	55 vaches et la suite; 140 truies naisseur-engraisseur	13 ha en 6 ilots desservis par la route entre le Fertier et les rue d'Abas; 8 à 9 ha au Plessis	

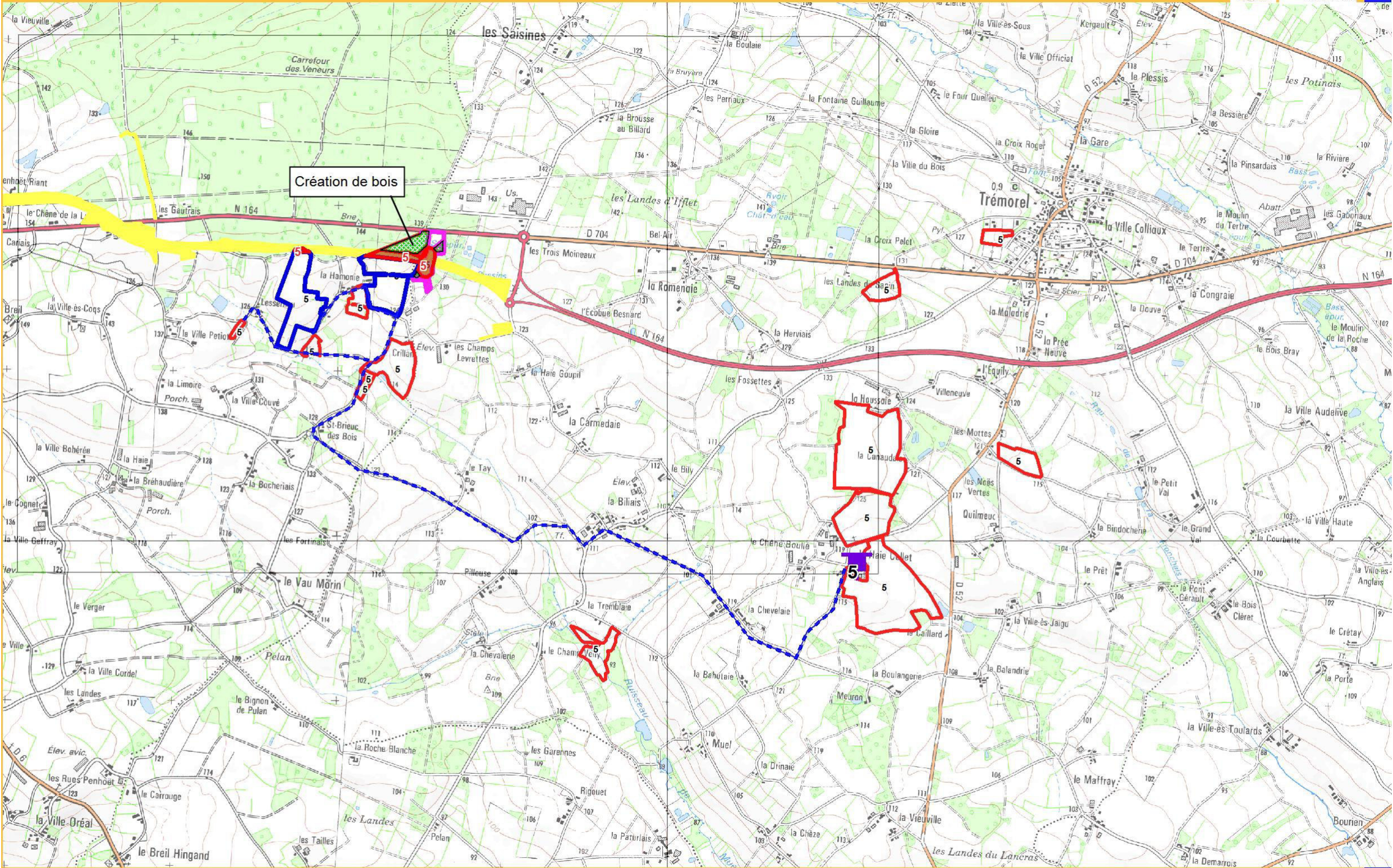










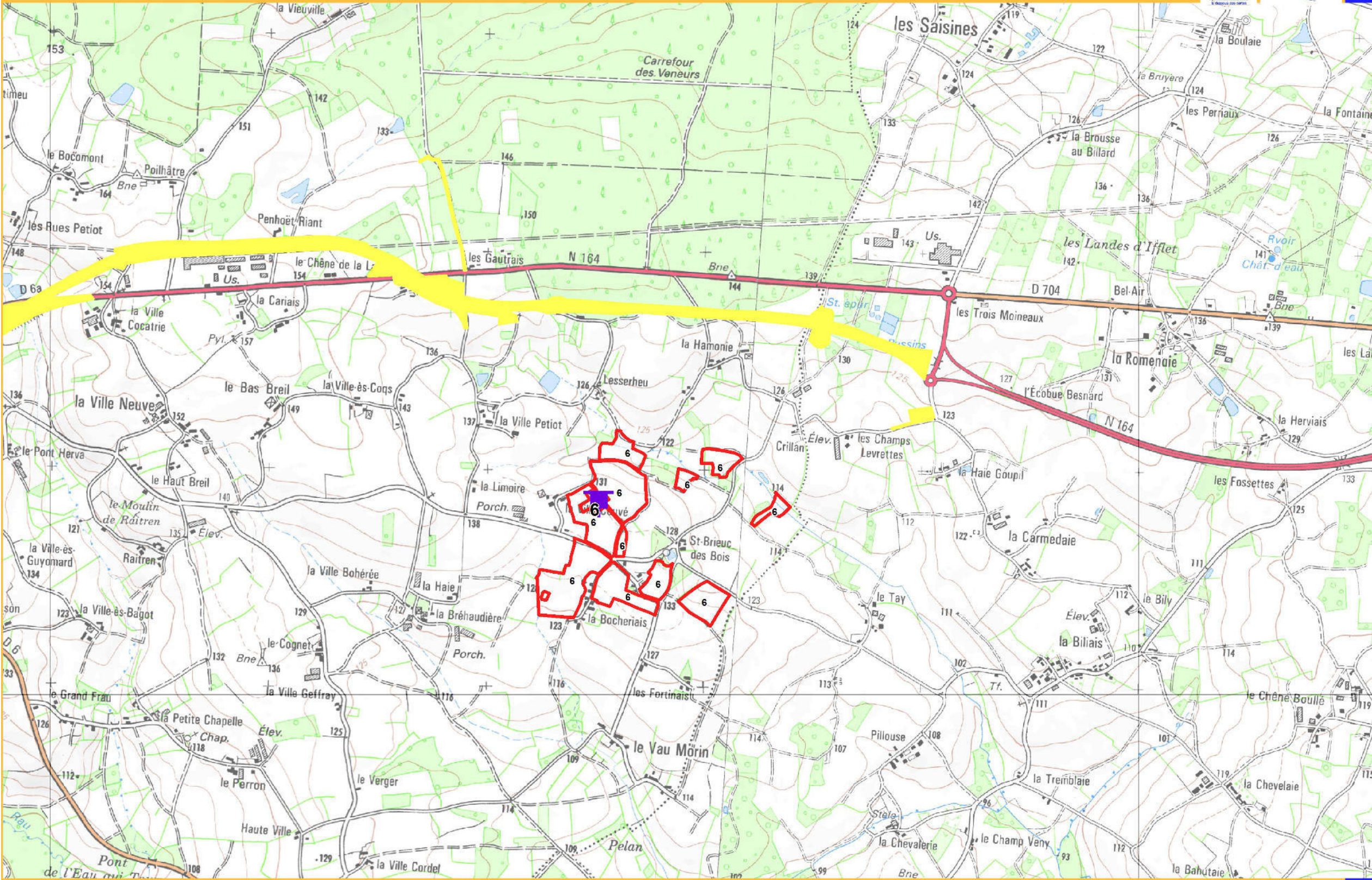
EXPLOITANT N° 5



- Sièges
- Autres bâtiments
- Trajets
- Emprise Tracé
- Parcelles détruites
- Délaissés non exploitables
- Parcelles impactées

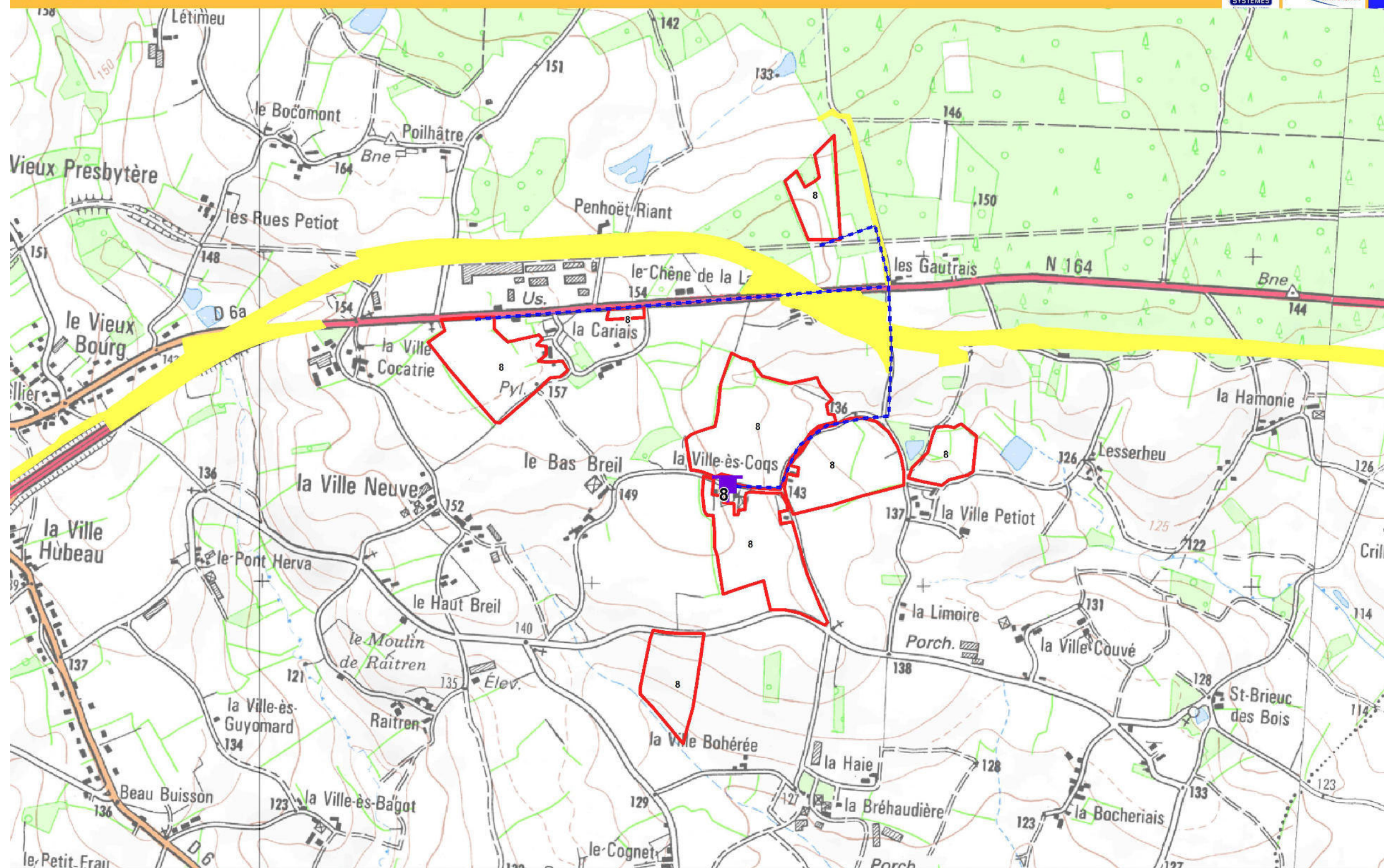


EXPLOITANT N° 6 partiel

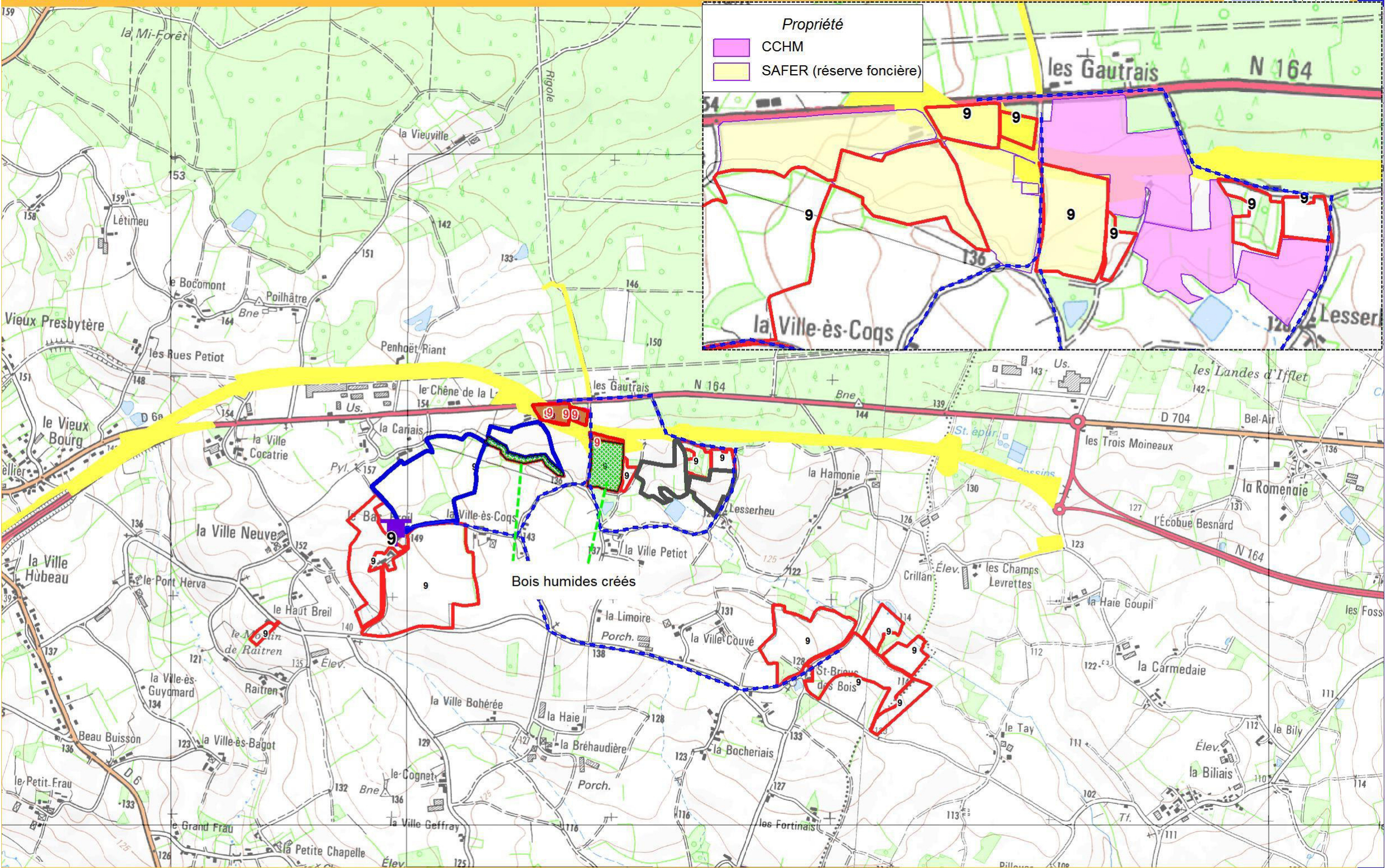




EXPLOITANT N° 8



EXPLOITANT N° 9



Sièges

Autres bâtiments

Trajets

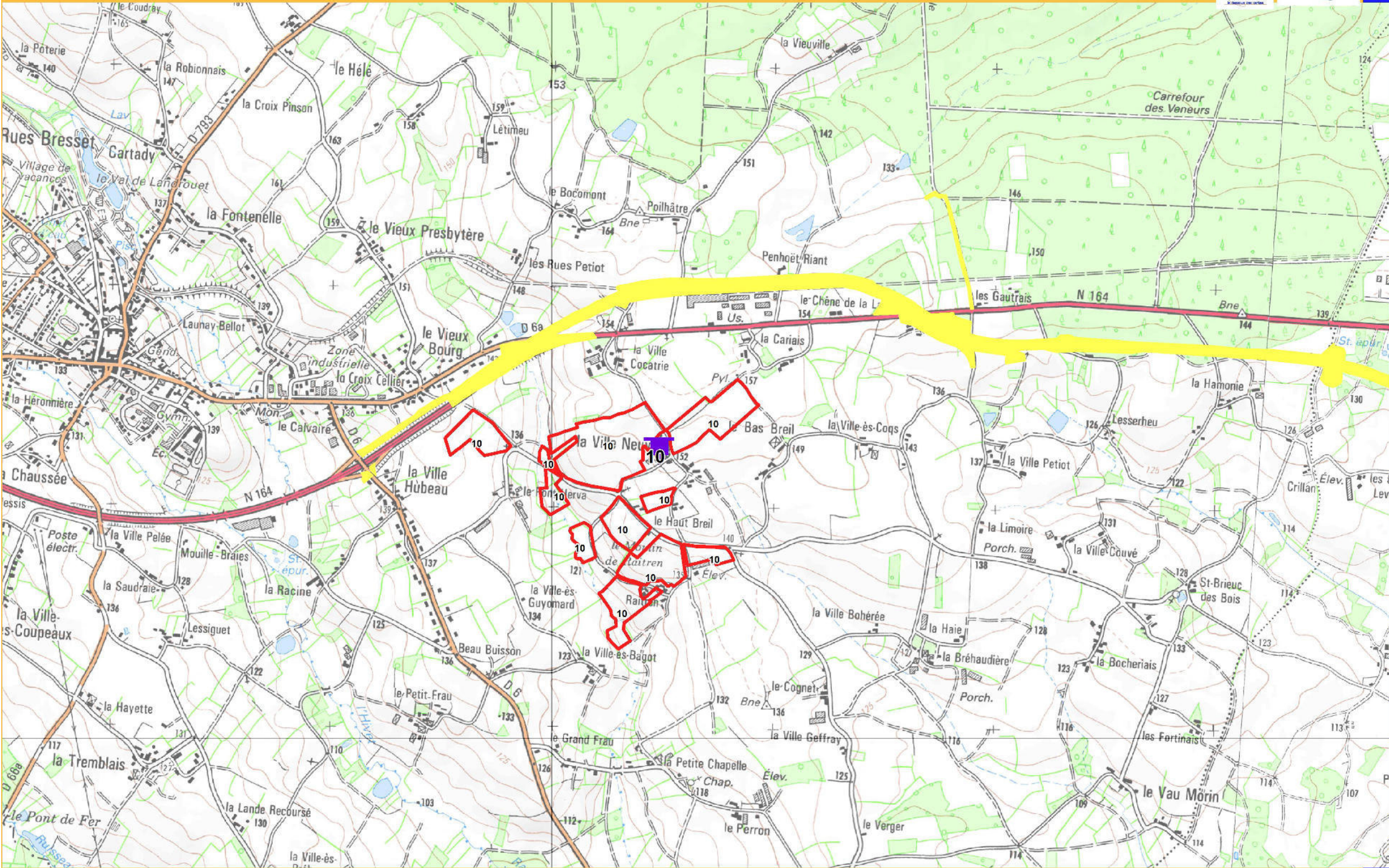
Emprise Tracé

Parcelles détruites

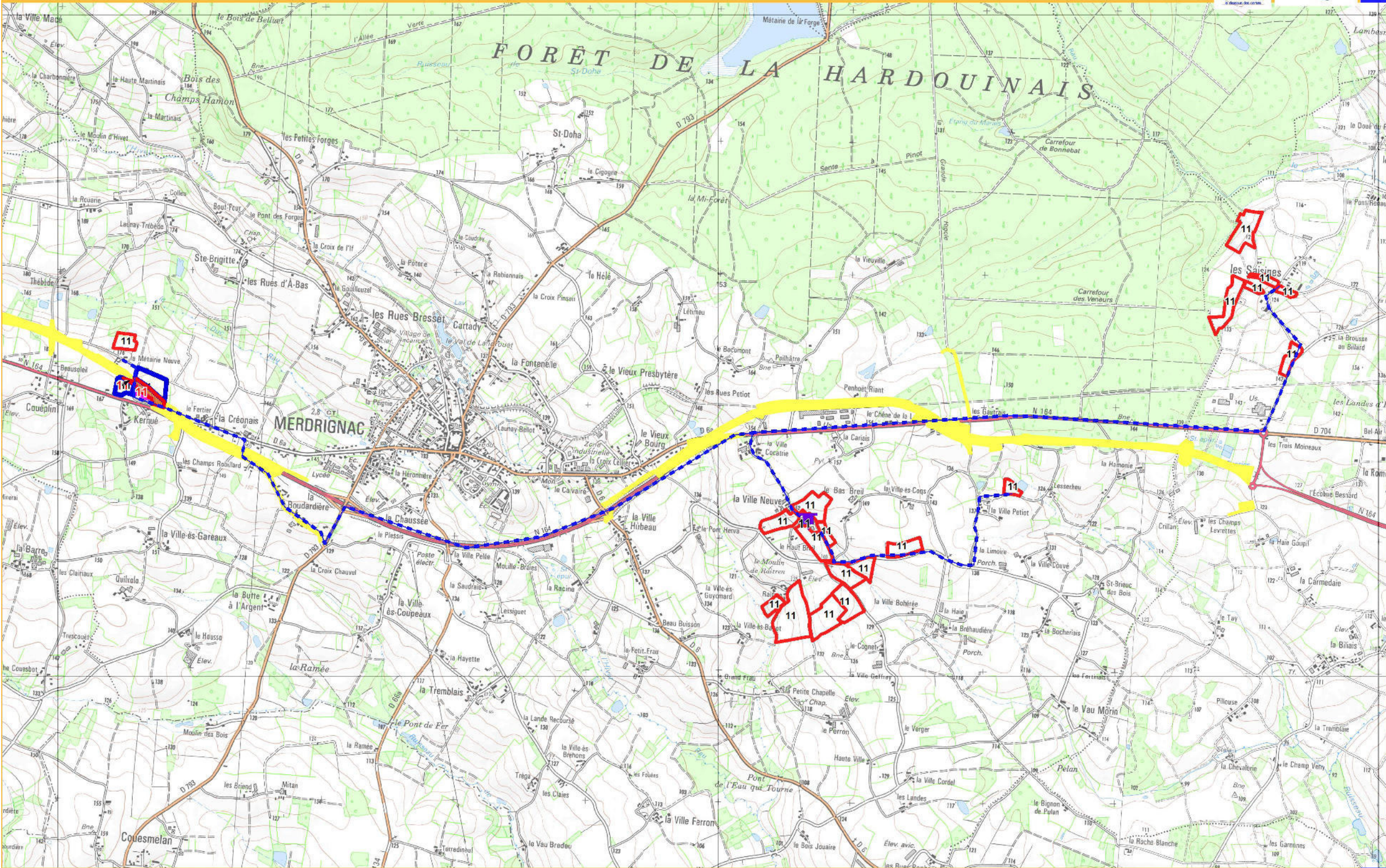
Délaissés non exploitables

Parcelles impactées

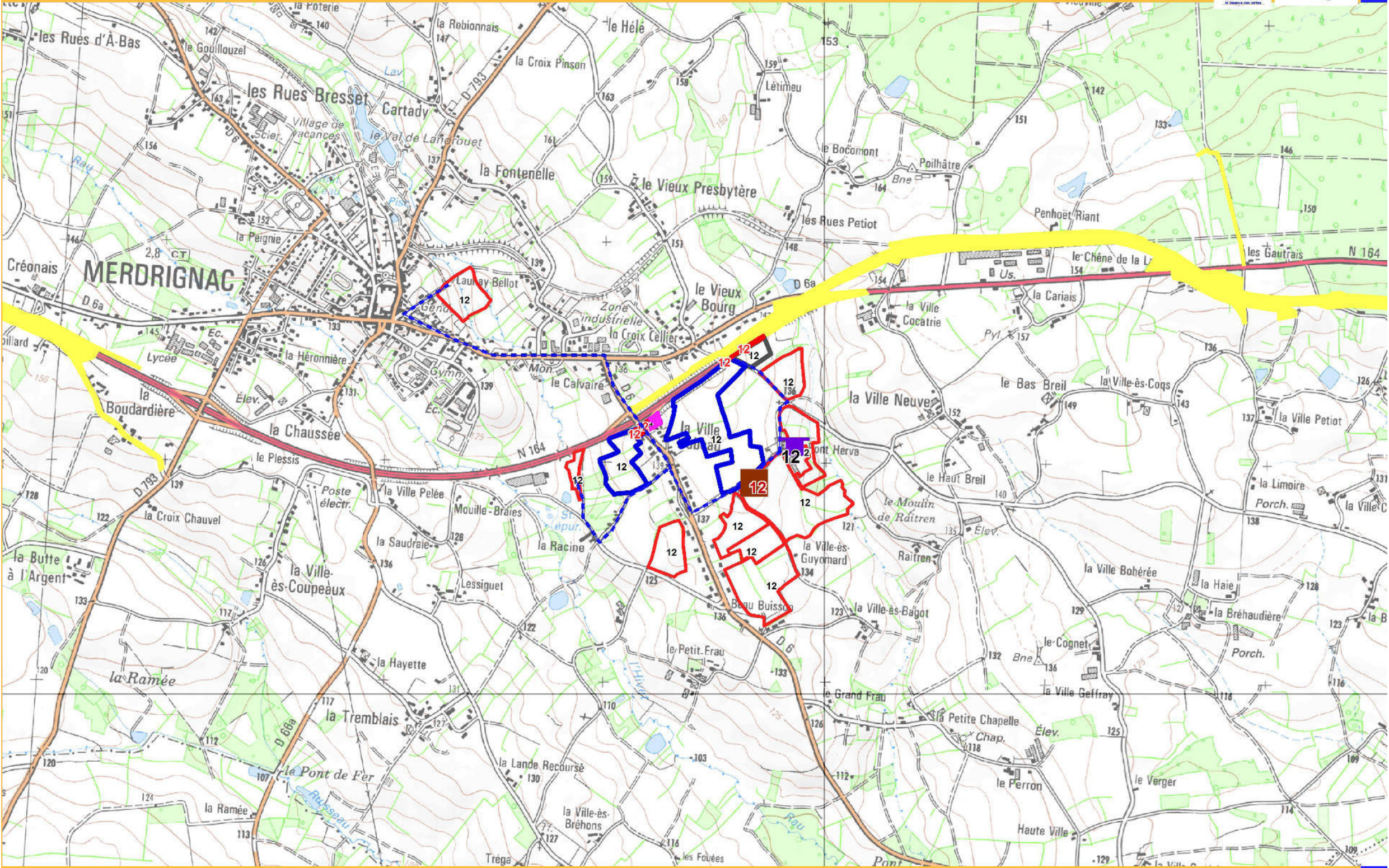
EXPLOITANT N° 10



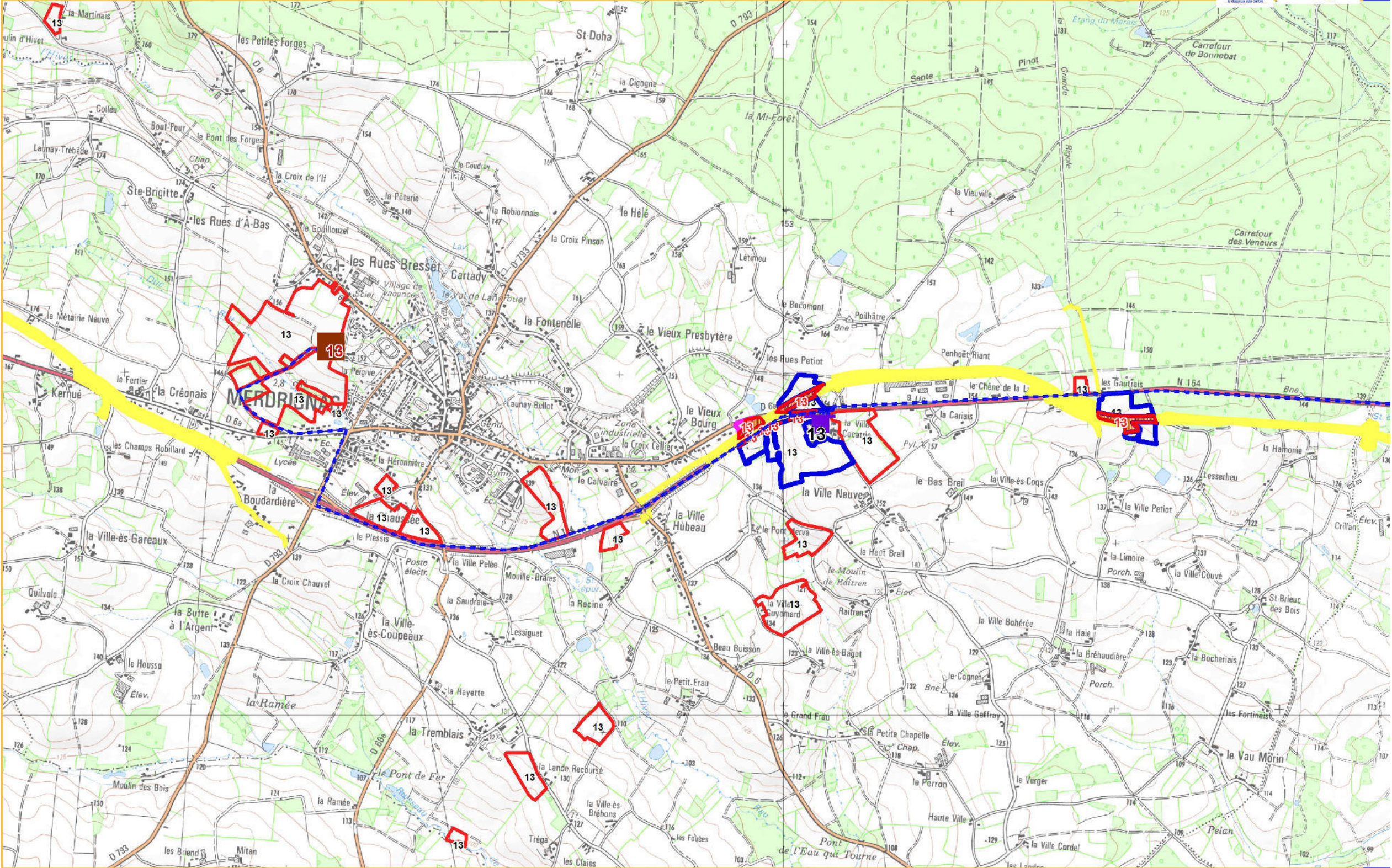
EXPLOITANT N° 11




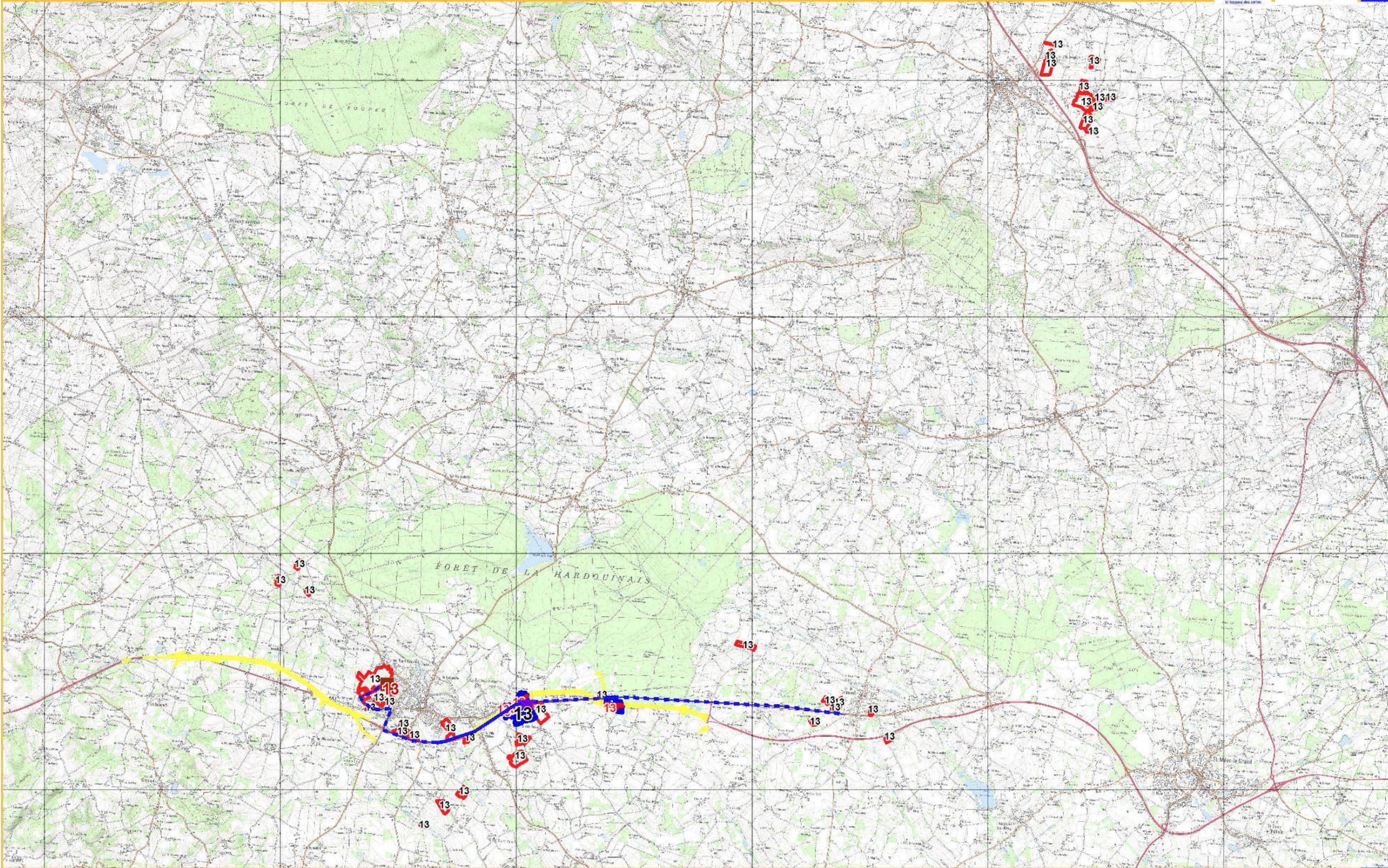
EXPLOITANT N°12 partiel



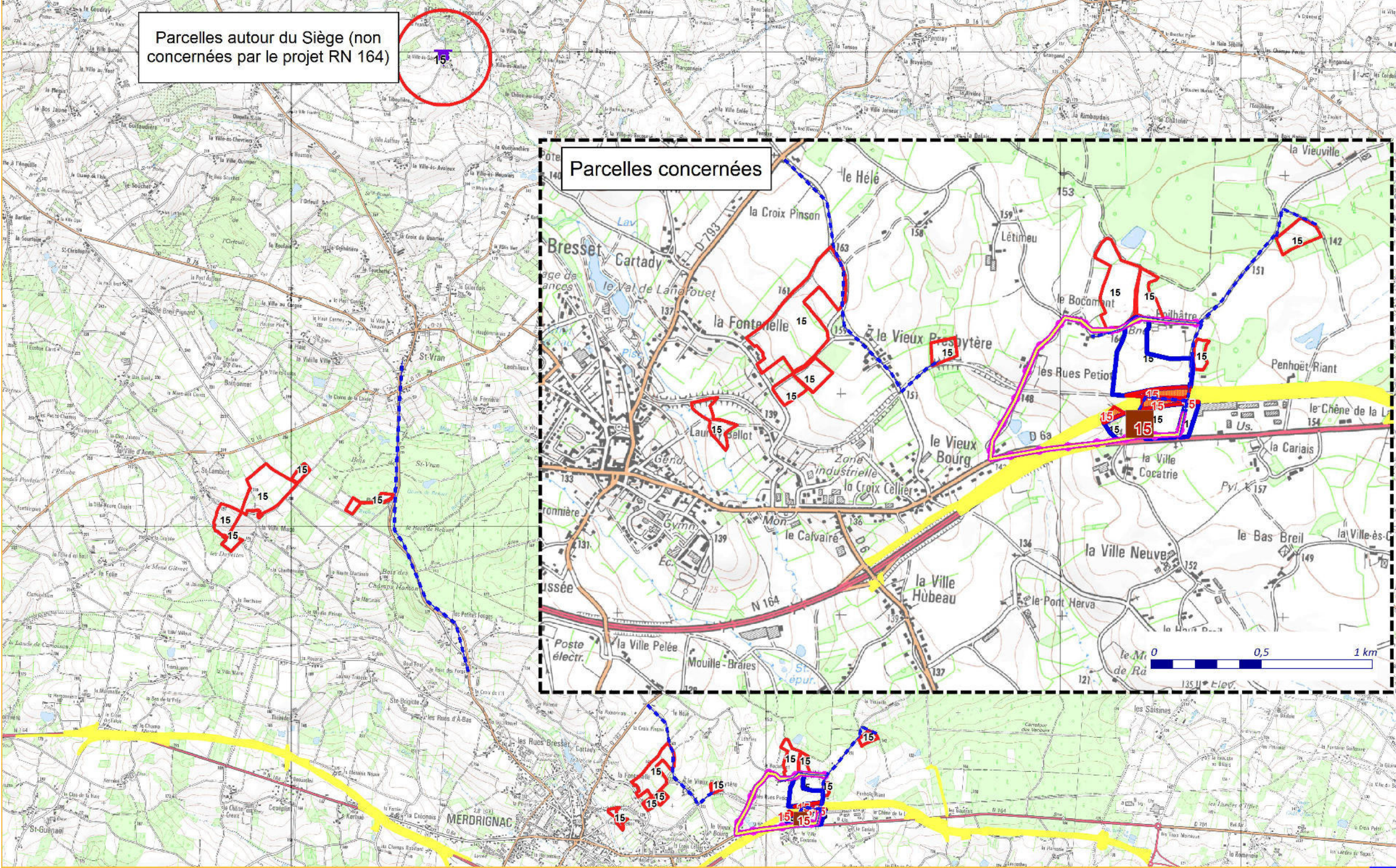
EXPLOITANT N° 13 liaison entre les deux sites



EXPLOITANT N° 13 vue d'ensemble







Sièges



Autres
bâtiments



Trajets



Emprise
Tracé



Parcelles
détruites

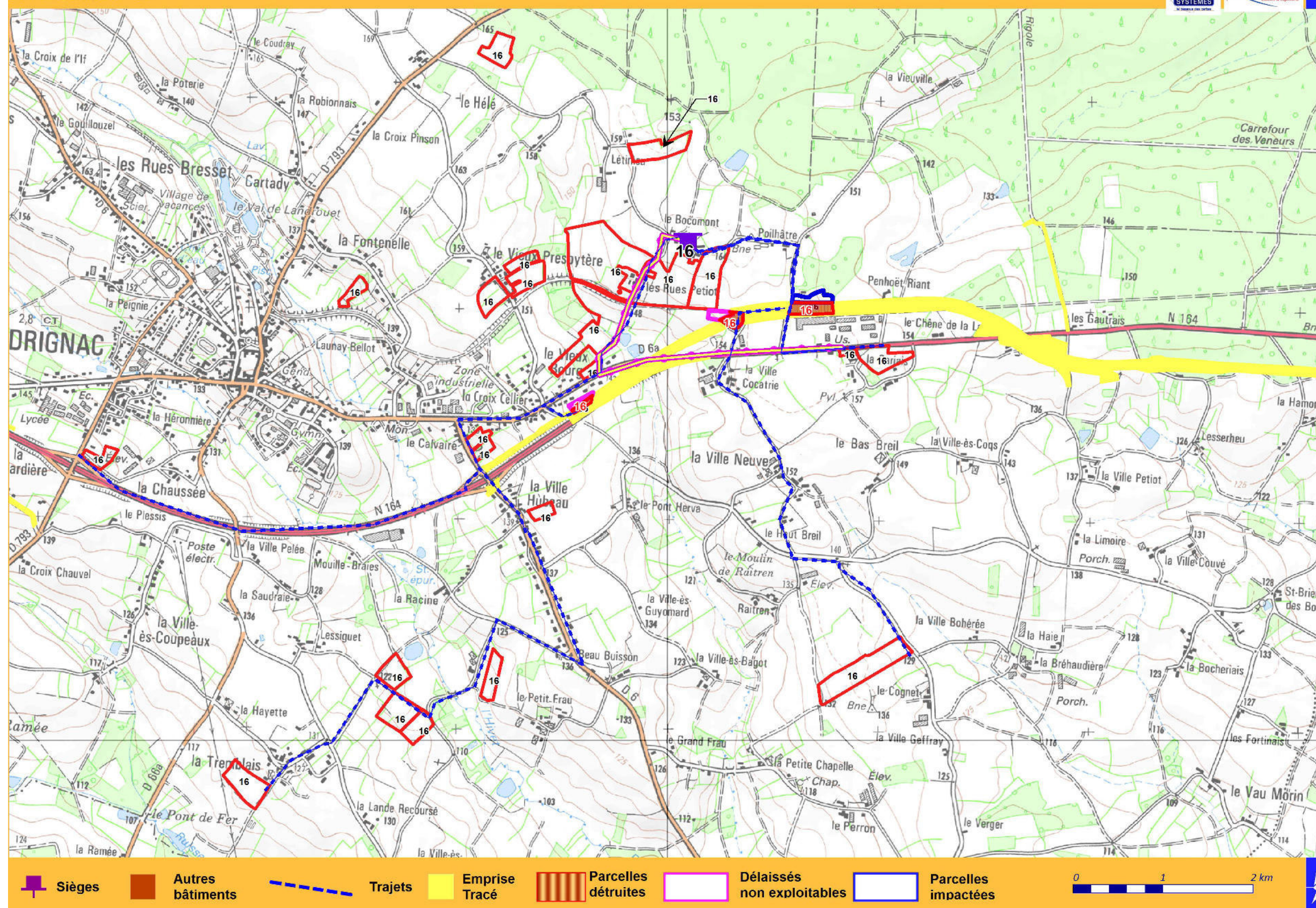


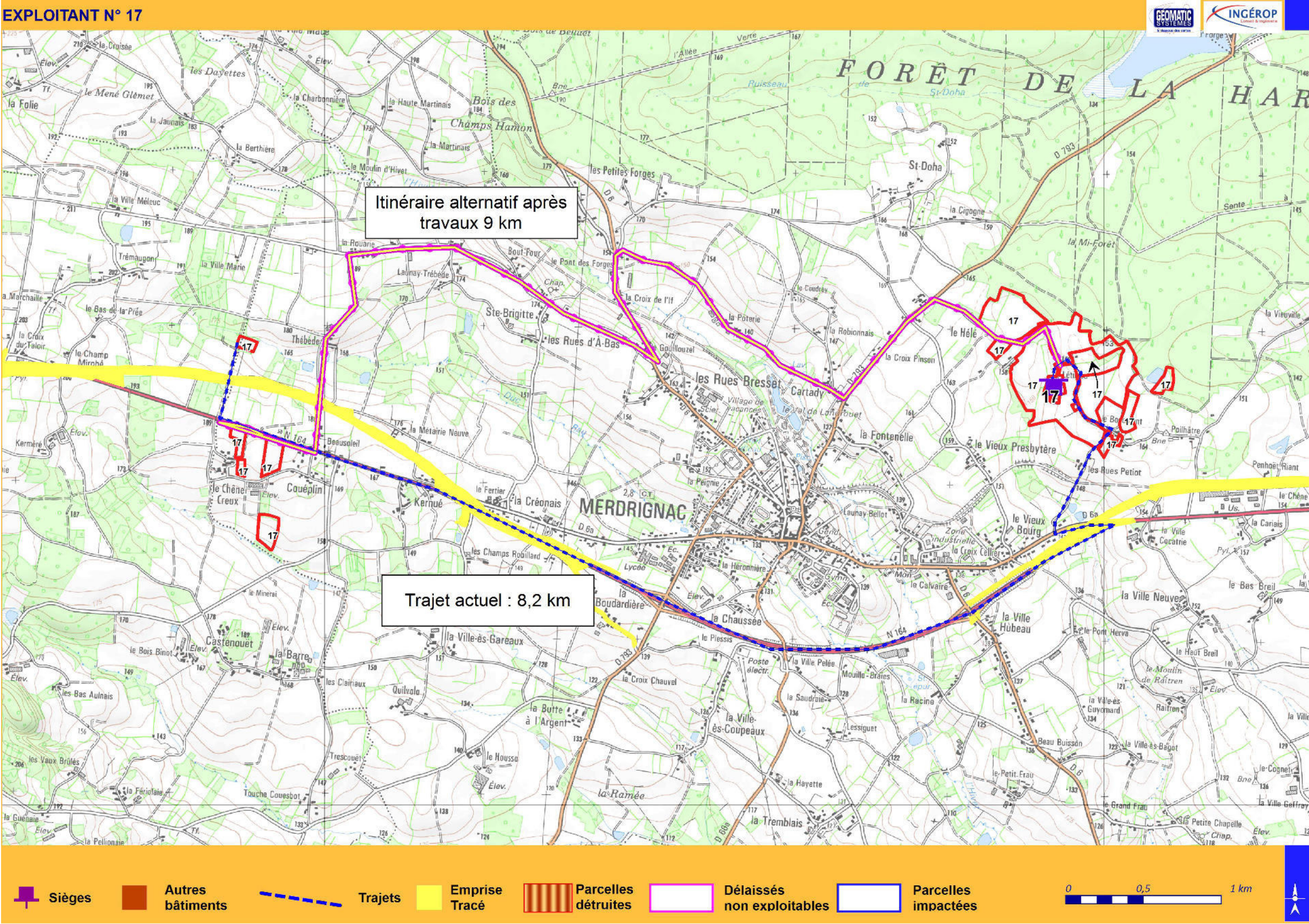
Délaissés
non exploitables



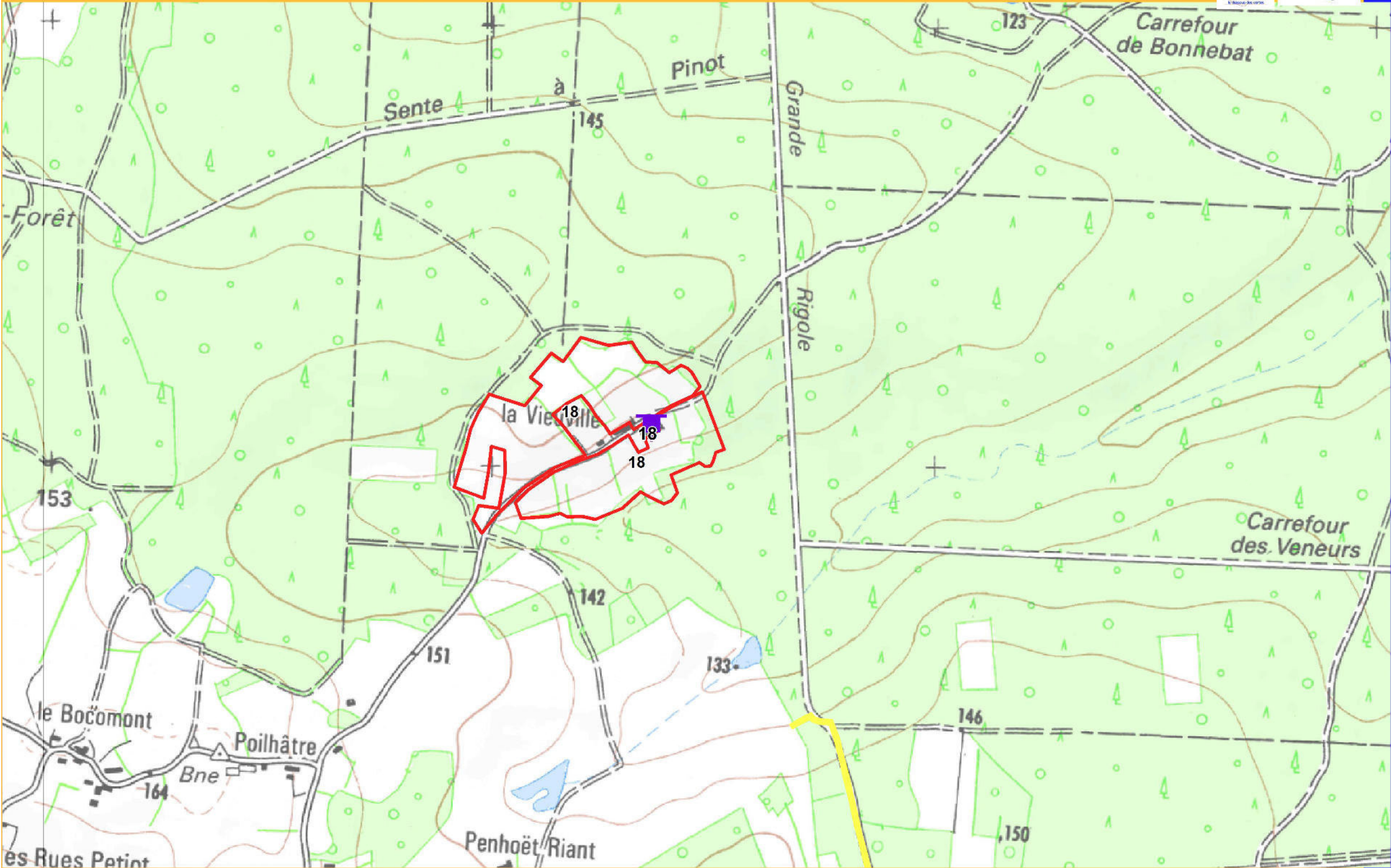
Parcelles
impactées



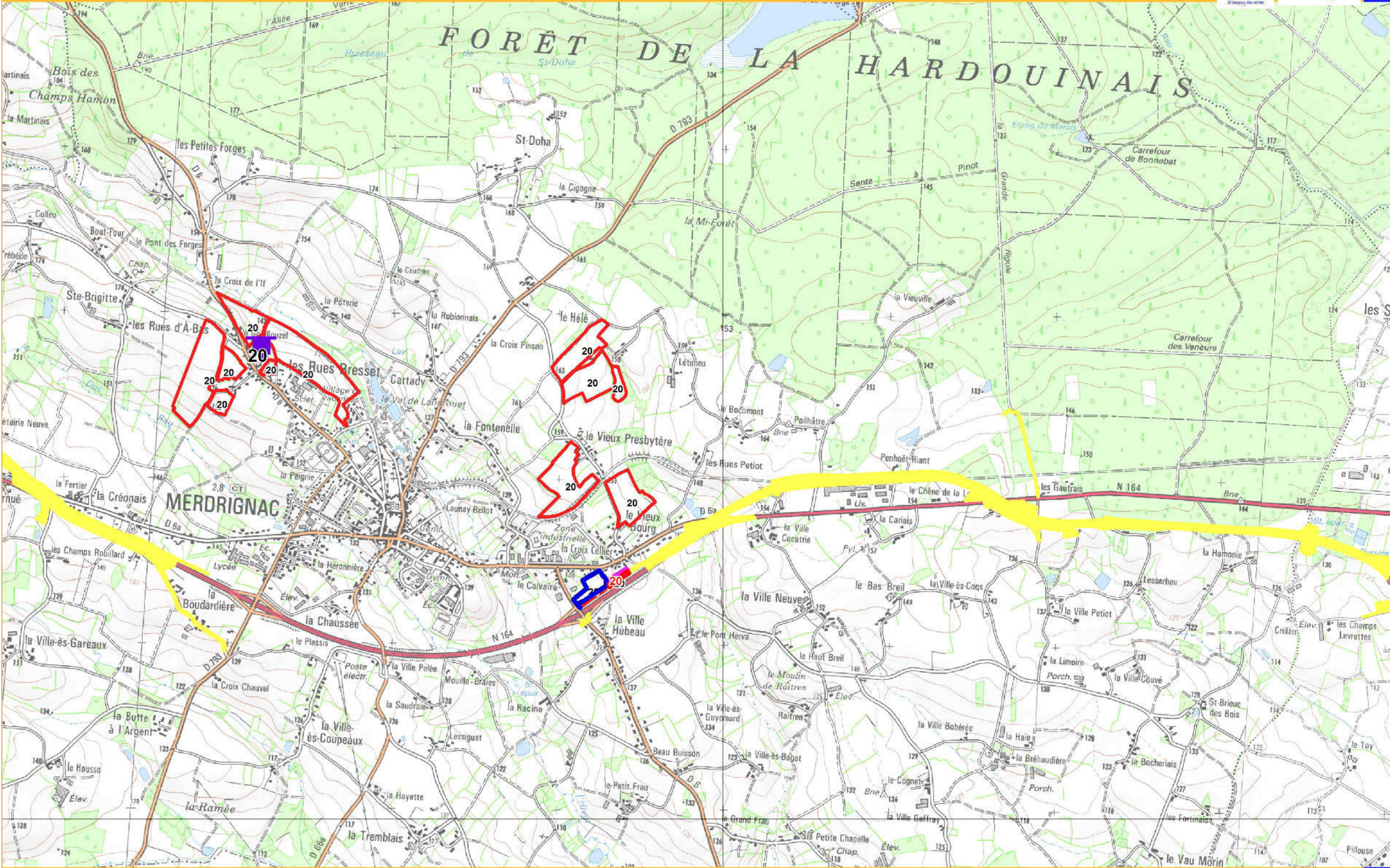


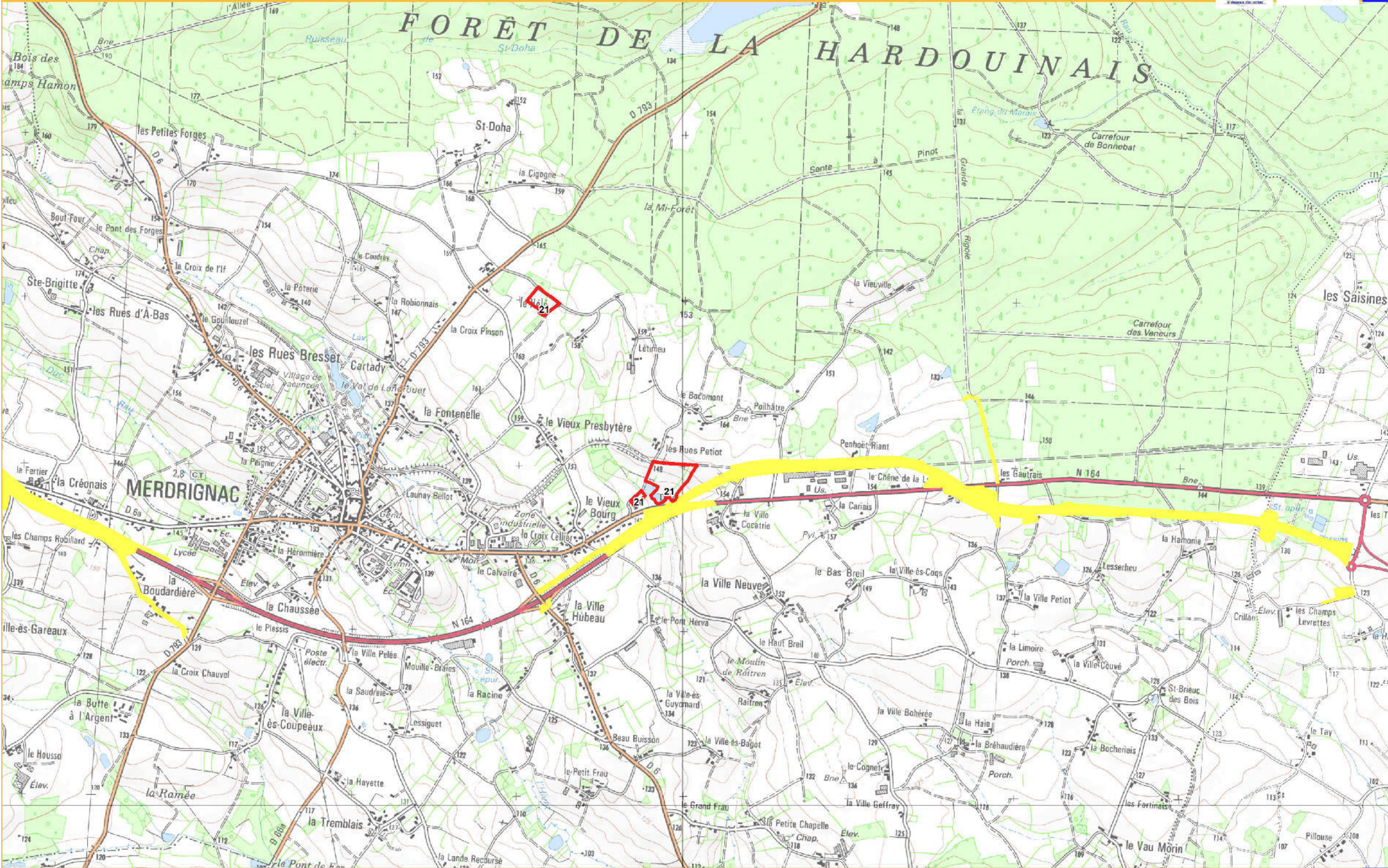


EXPLOITANT N° 18

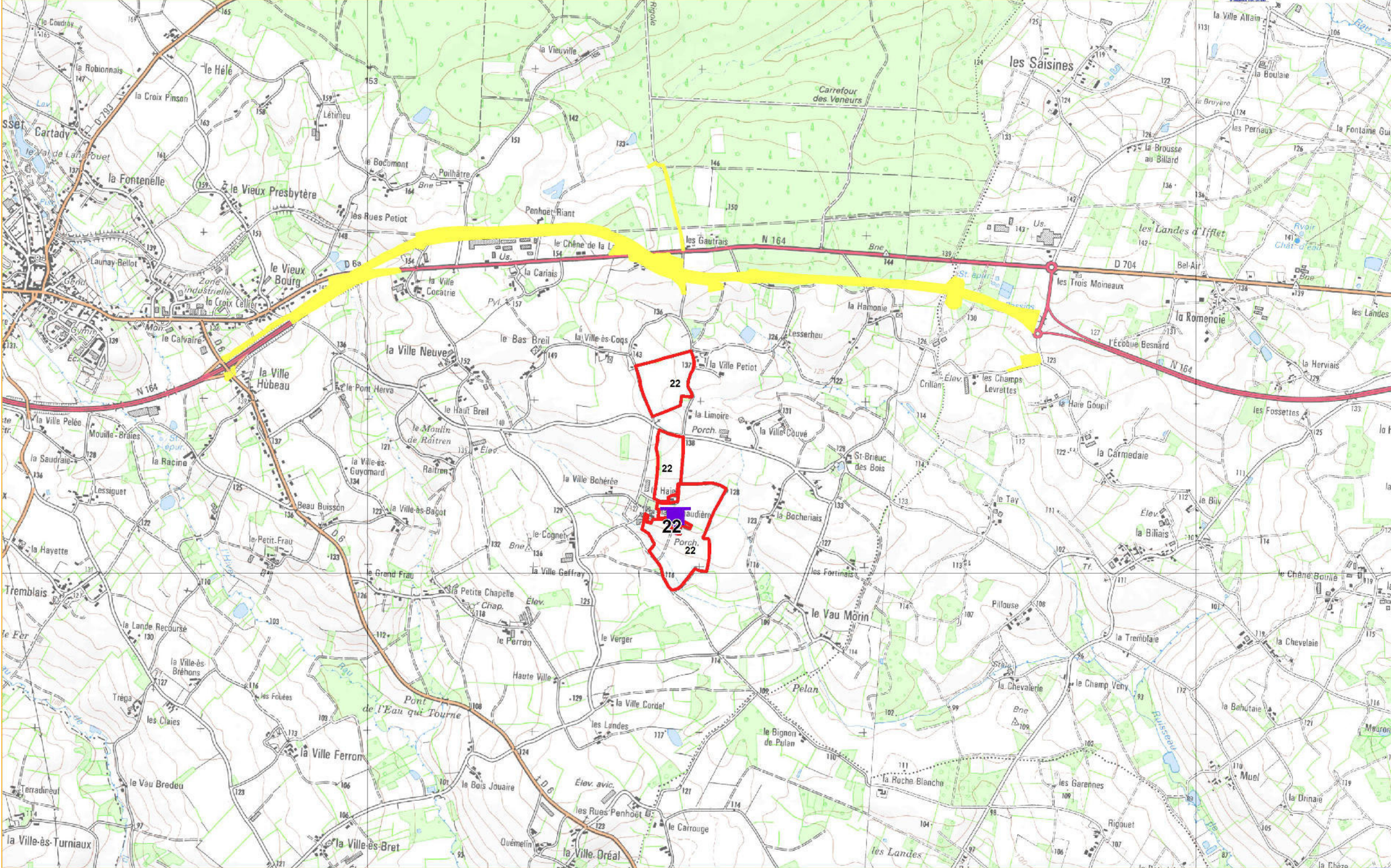


EXPLOITANT N° 20





EXPLOITANT N° 22



Sièges

Autres bâtiments

Trajets

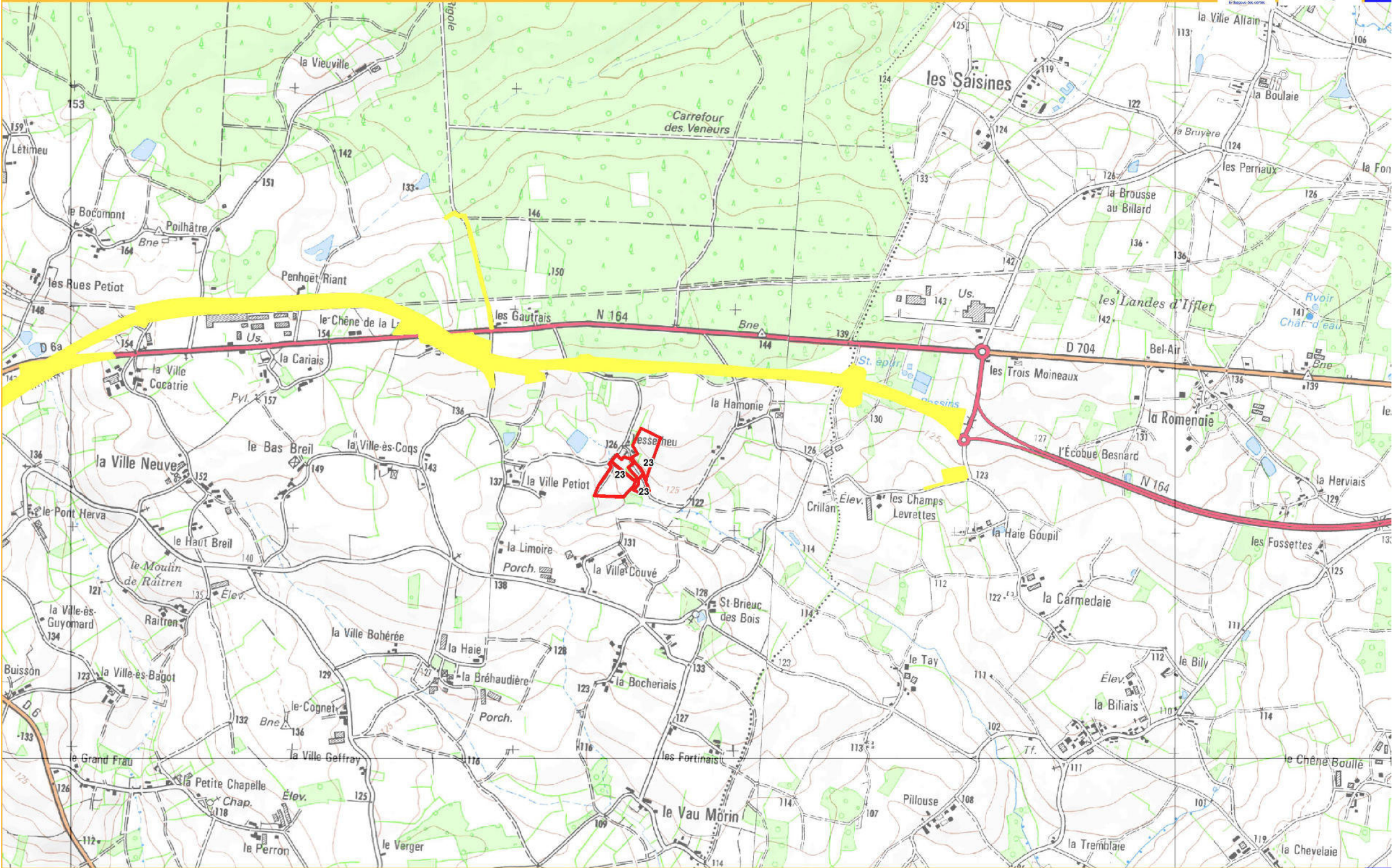
Emprise Tracé

Parcelles détruites

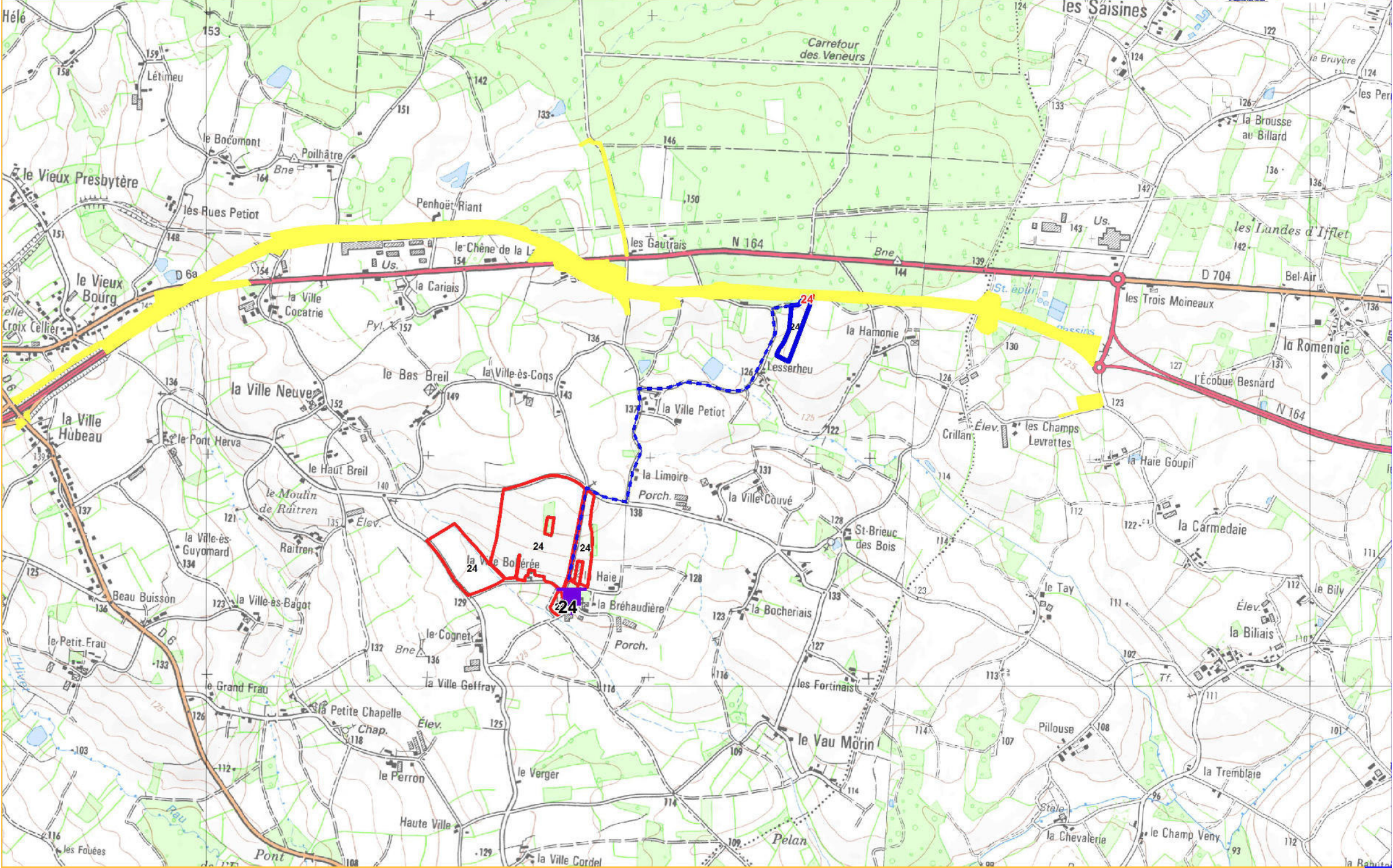
Délaissés non exploitables

Parcelles impactées

EXPLOITANT N° 23



EXPLOITANT N° 24



Sièges



Autres
bâtiments



Trajets



Emprise
Tracé



Parcelles
détruites



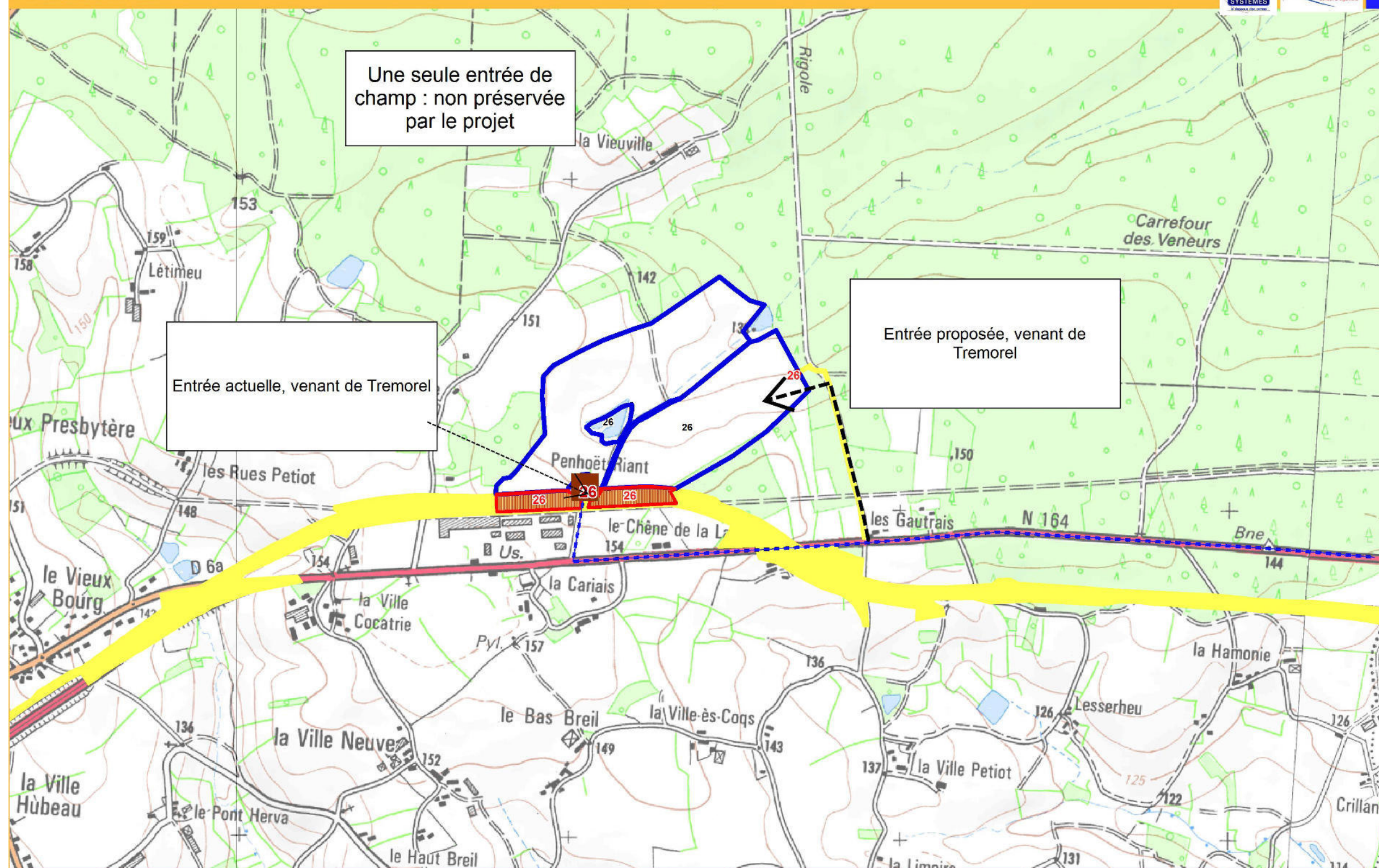
Délaissés
non exploitables



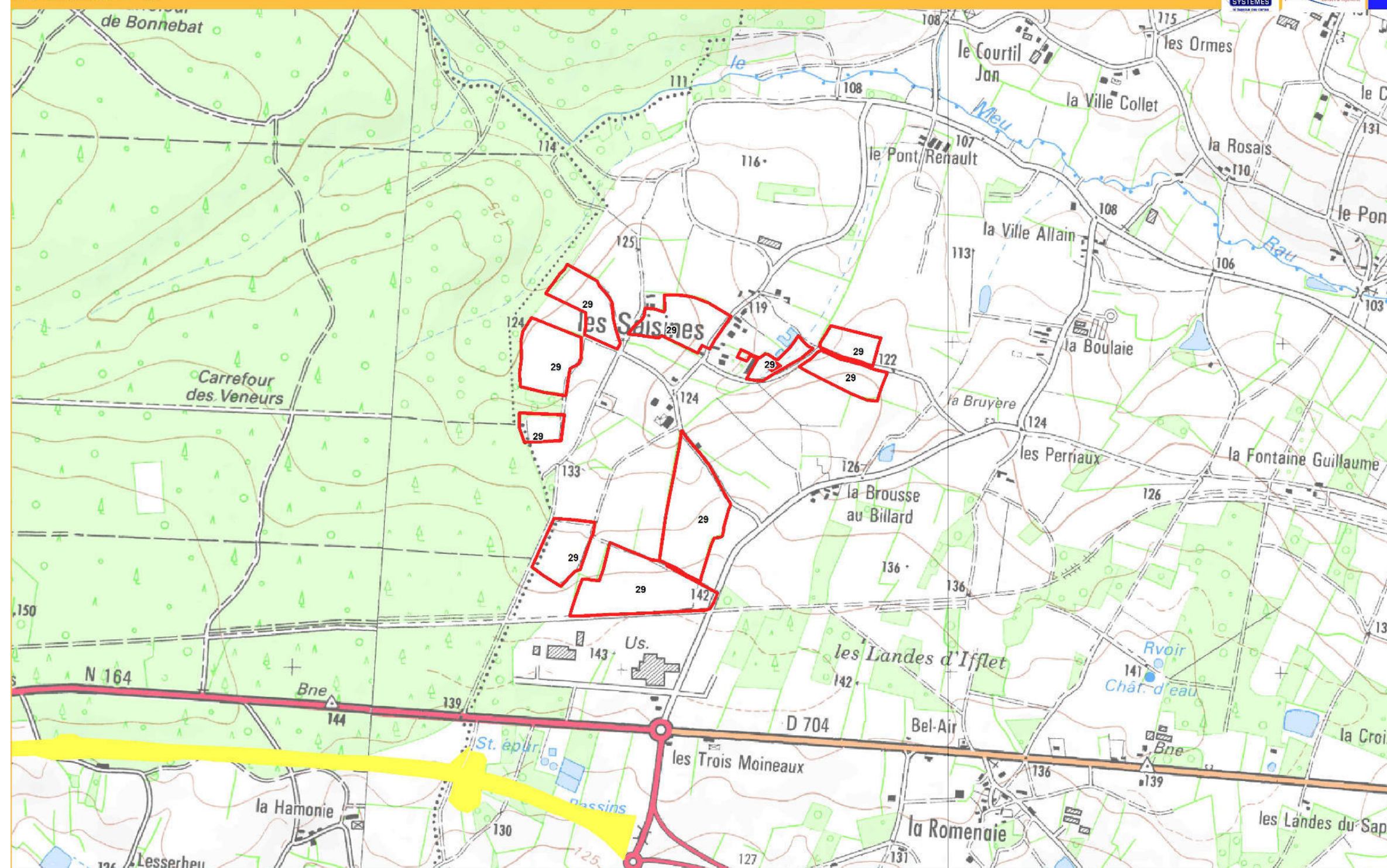
Parcelles
impactées



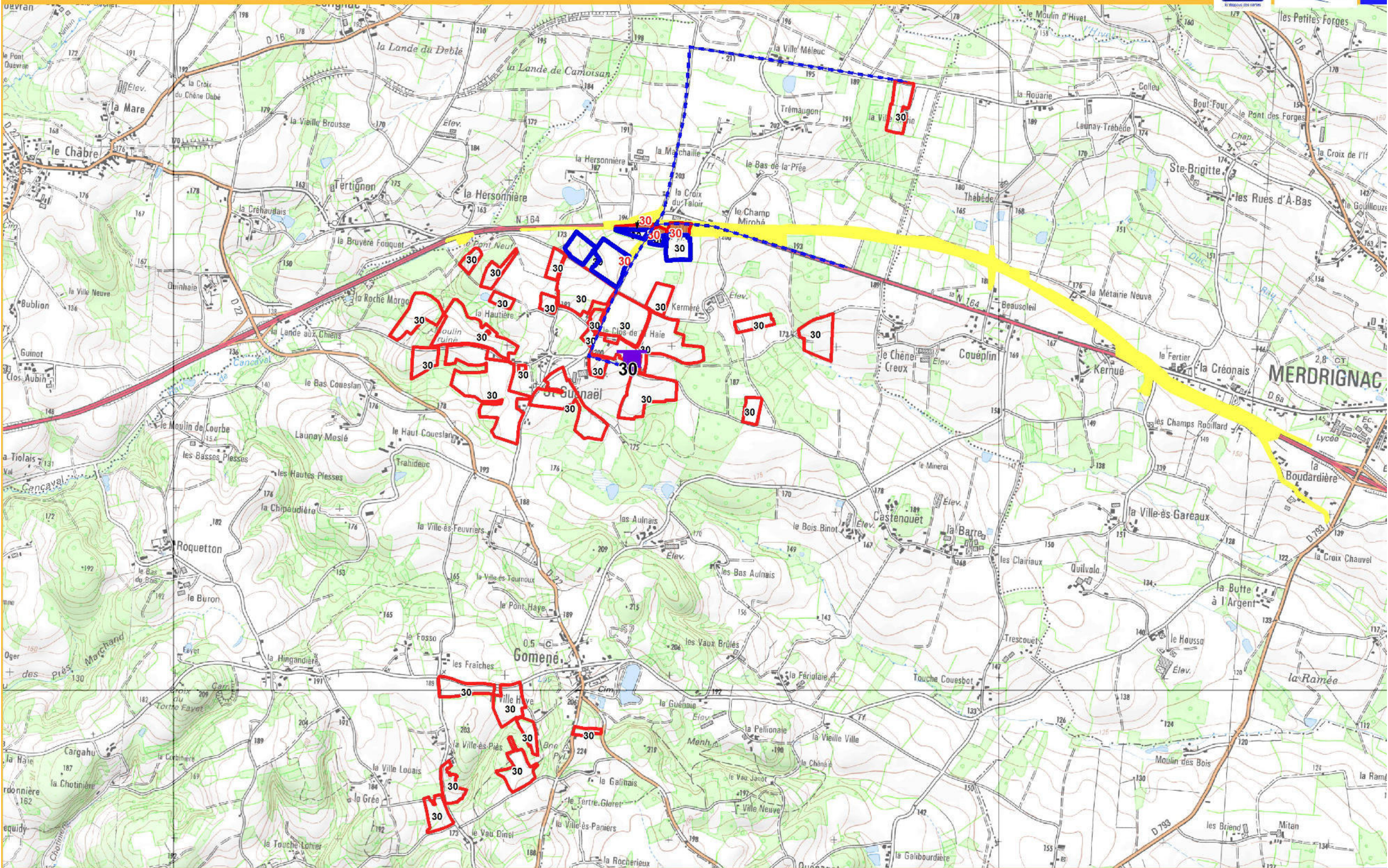
EXPLOITANT N° 26



EXPLOITANT N° 29



EXPLOITANT N° 30



Sièges



Autres
bâtiments



Trajets



Emprise
Tracé



Parcelles
détruites



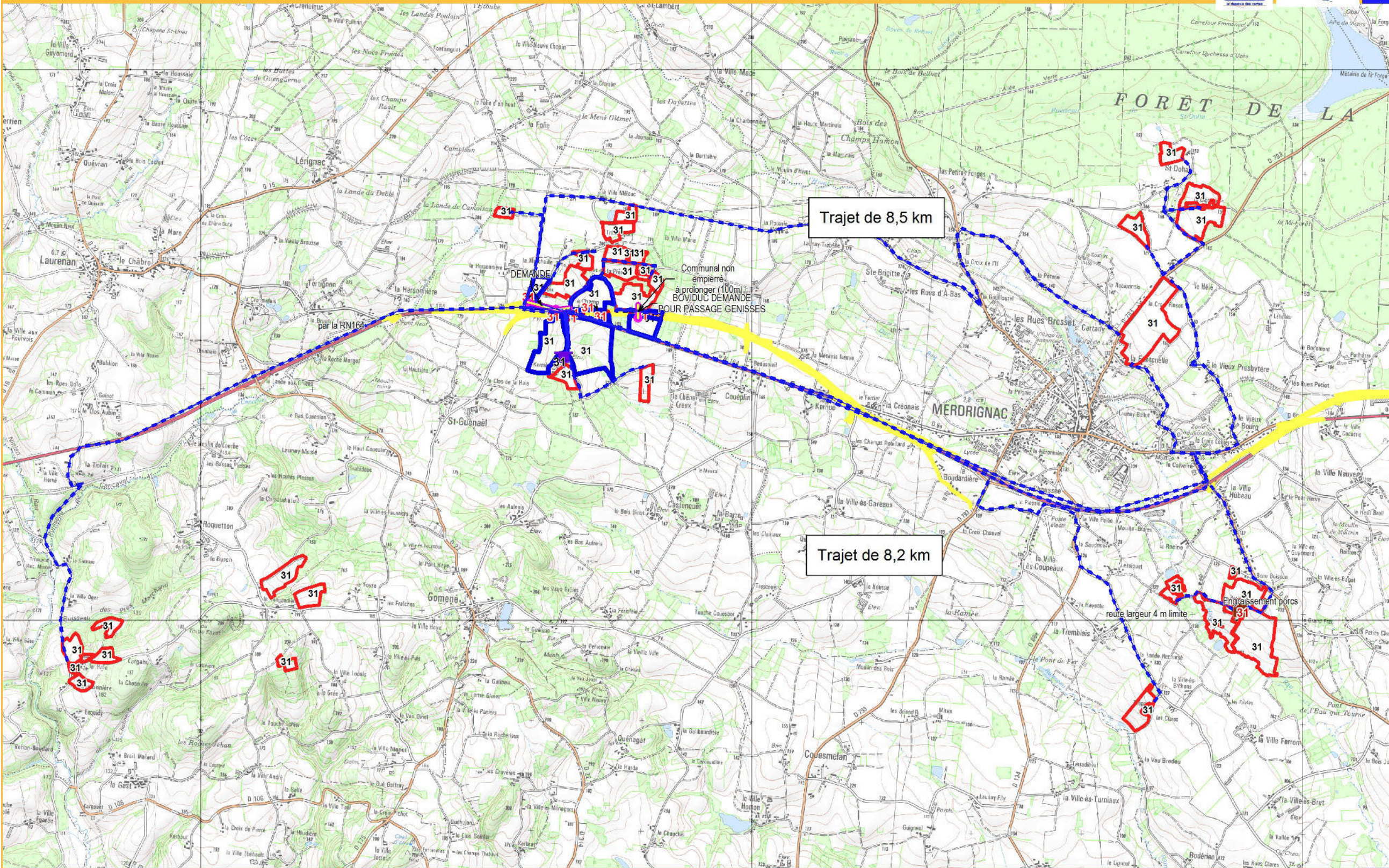
Délaissés
non exploitables



Parcelles
impactées



EXPLOITANT N° 31



Trajet de 8,5 km

Trajet de 8,2 km

DEMANDE
à prolonger (100m)
BOVUDUC DEMANDE
POUR PASSAGE GENISSES

route largeur 4 m limite

Engraisement porcs



Autres
bâtiments



Trajets



Emprise
Tracé



Parcelles
détruites



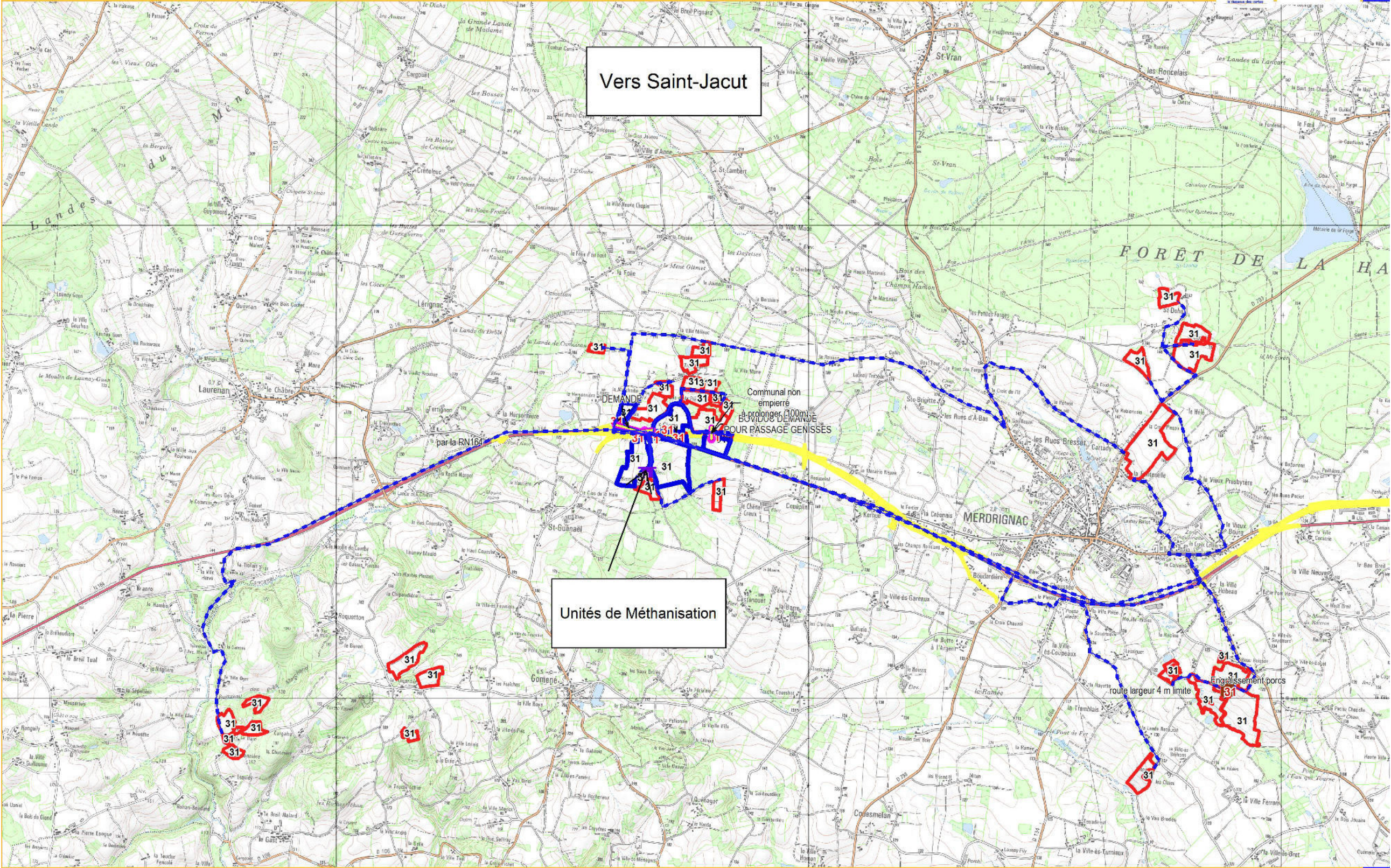
Délaissés
non exploitables



Parcelles
impactées



EXPLOITANT N° 31, SARL LES SILLONS : Unité de Méthanisation



Sièges



Autres
bâtiments



Trajets



Emprise
Tracé



Parcelles
détruites



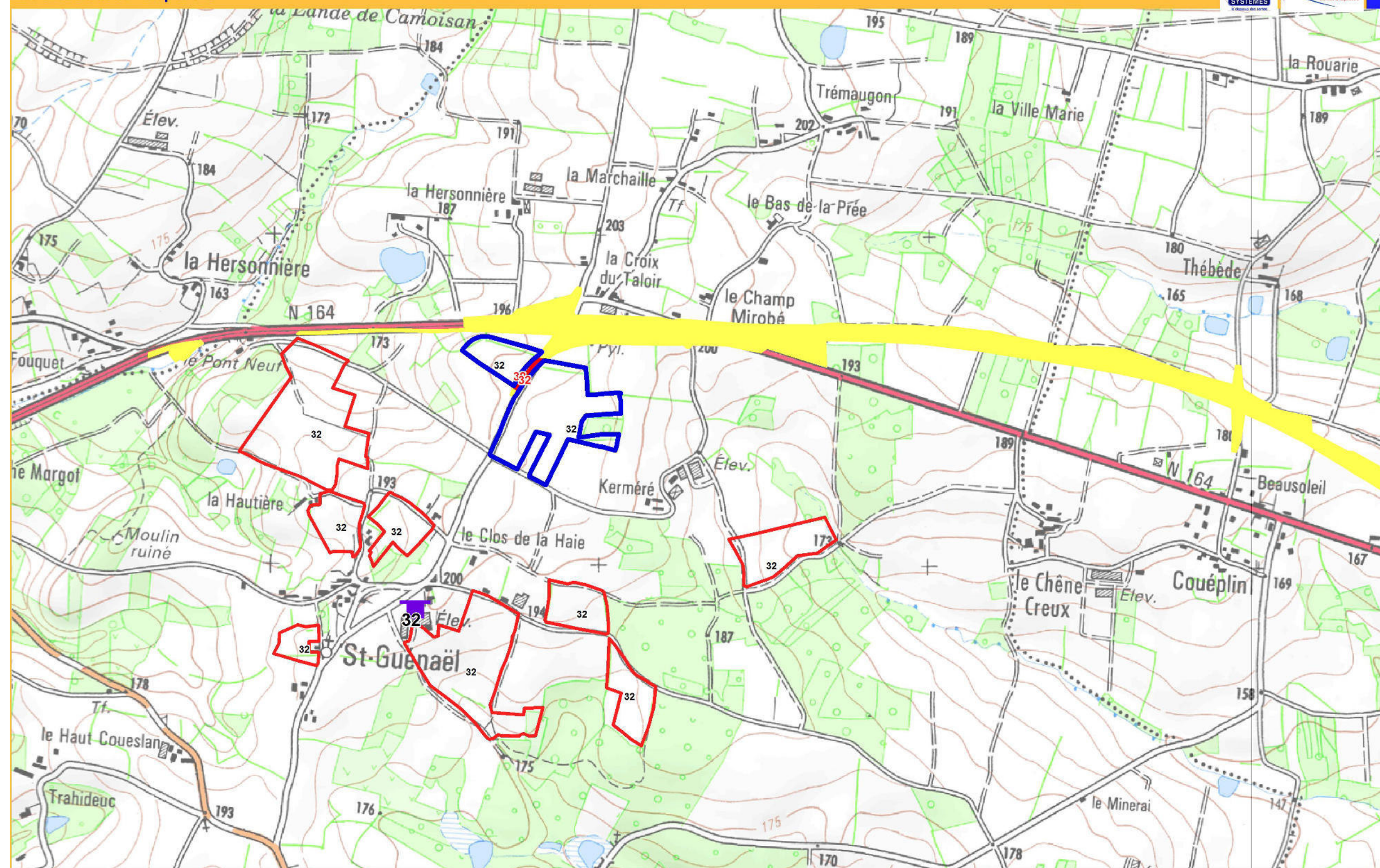
Délaiés
non exploitables



Parcelles
impactées



EXPLOITANT N° 32 partiel



Sièges



Autres
bâtiments



Trajets



Emprise
Tracé



Parcelles
détruites



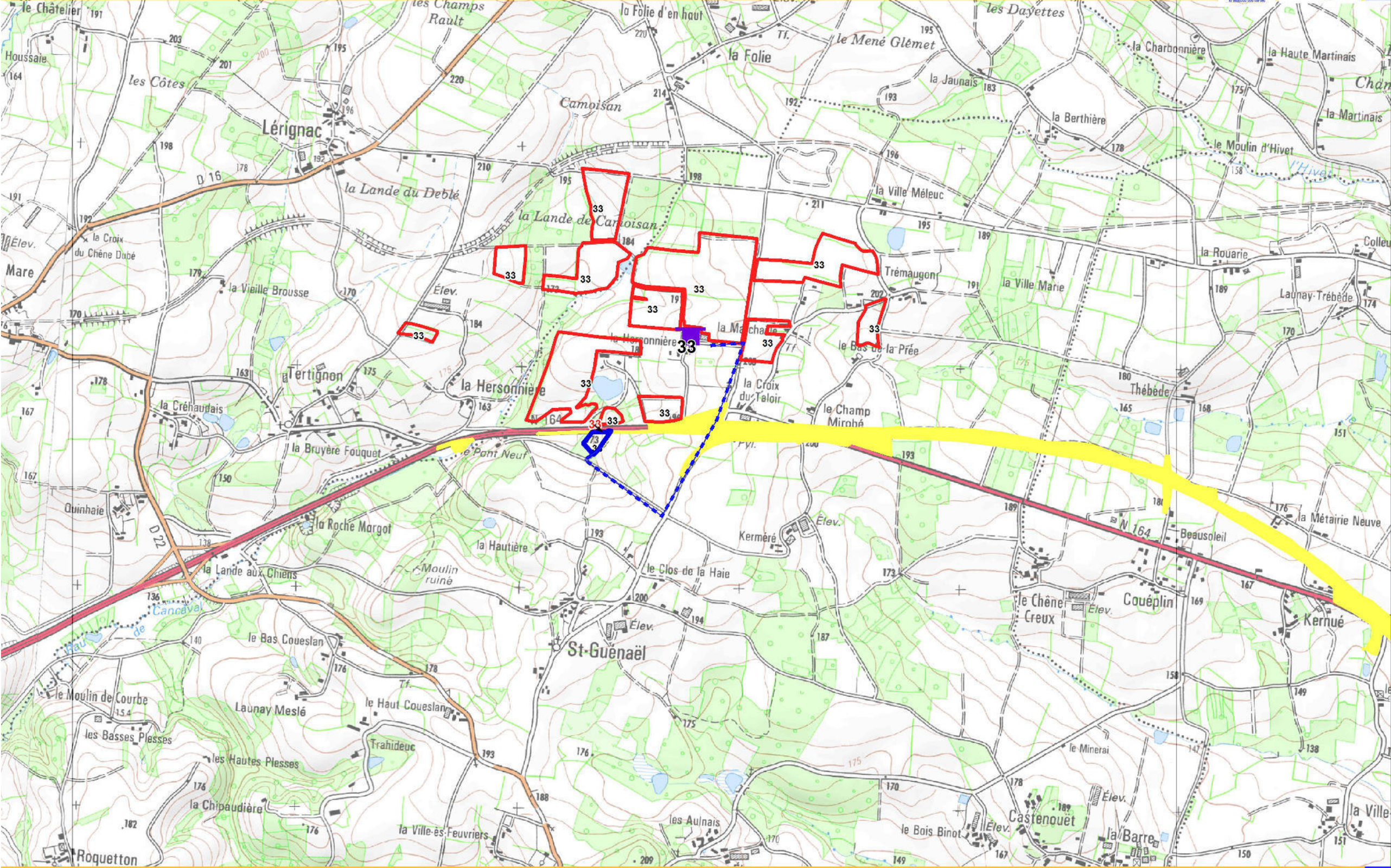
Délaissés
non exploitables

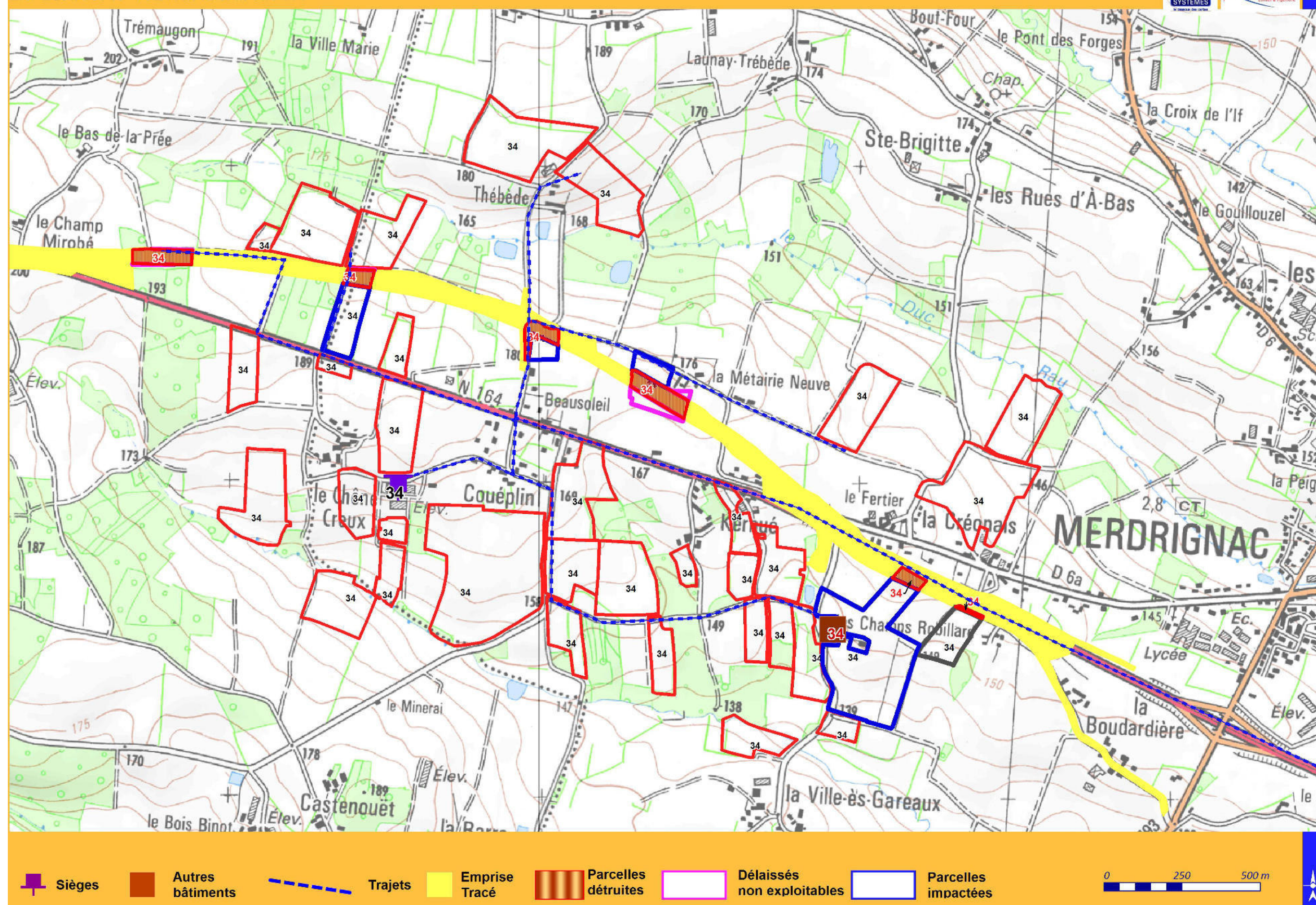


Parcelles
impactées

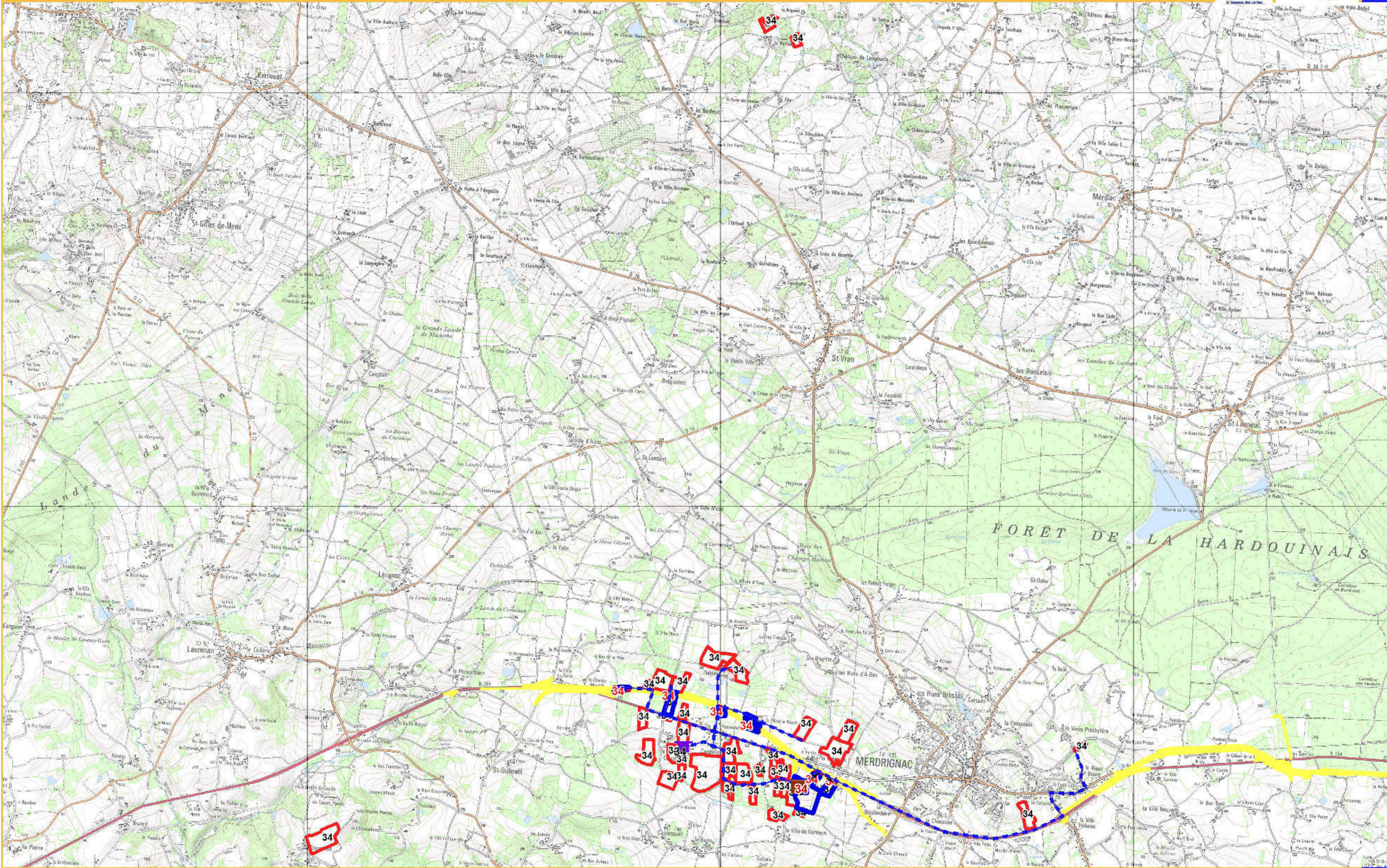


EXPLOITANT N° 33 partiel





EXPLOITANT N° 34 total



Sièges



Autres
bâtiments



Trajets



Emprise
Tracé



Parcelles
détruites



Délaiés
non exploitables



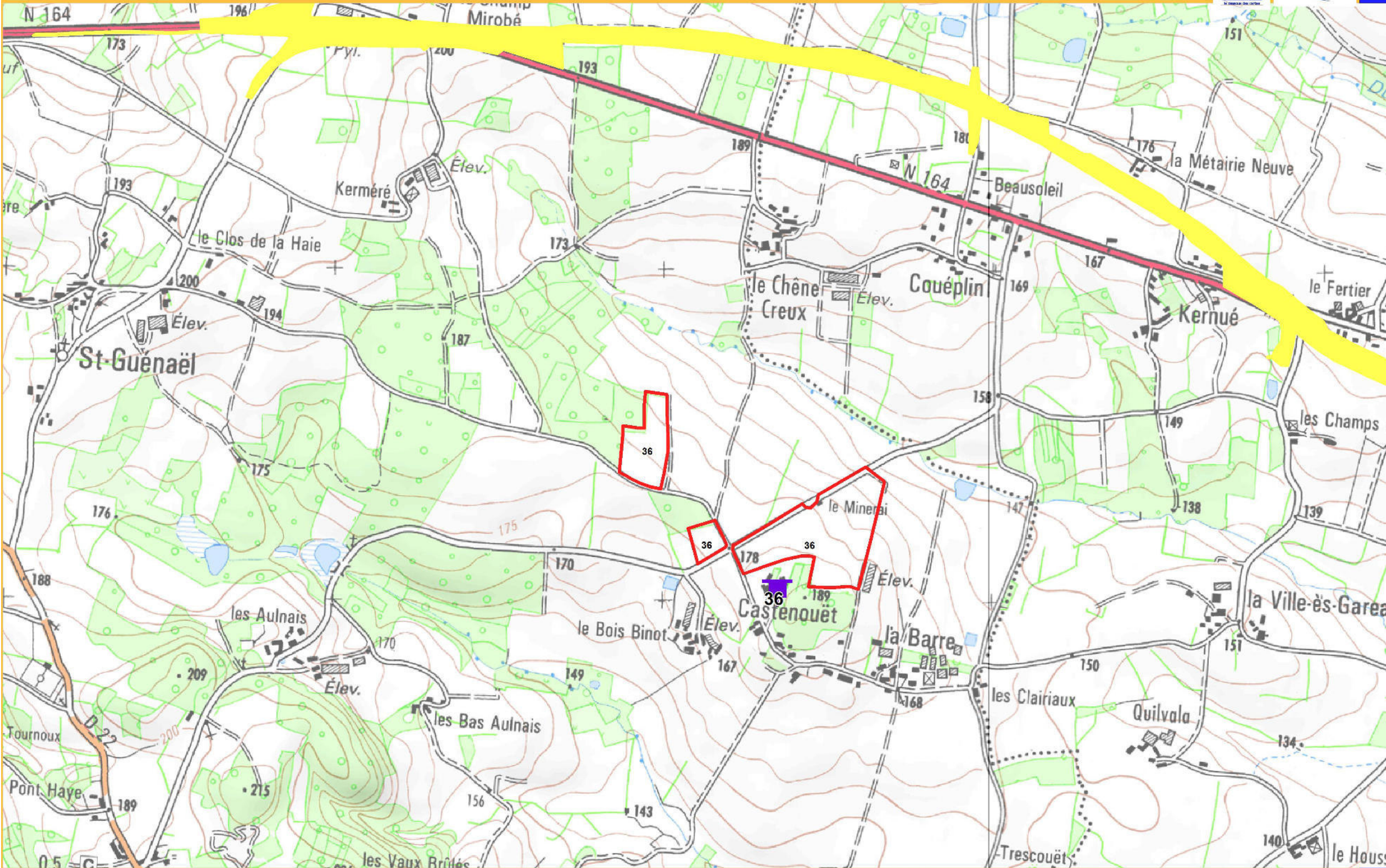
Parcelles
impactées




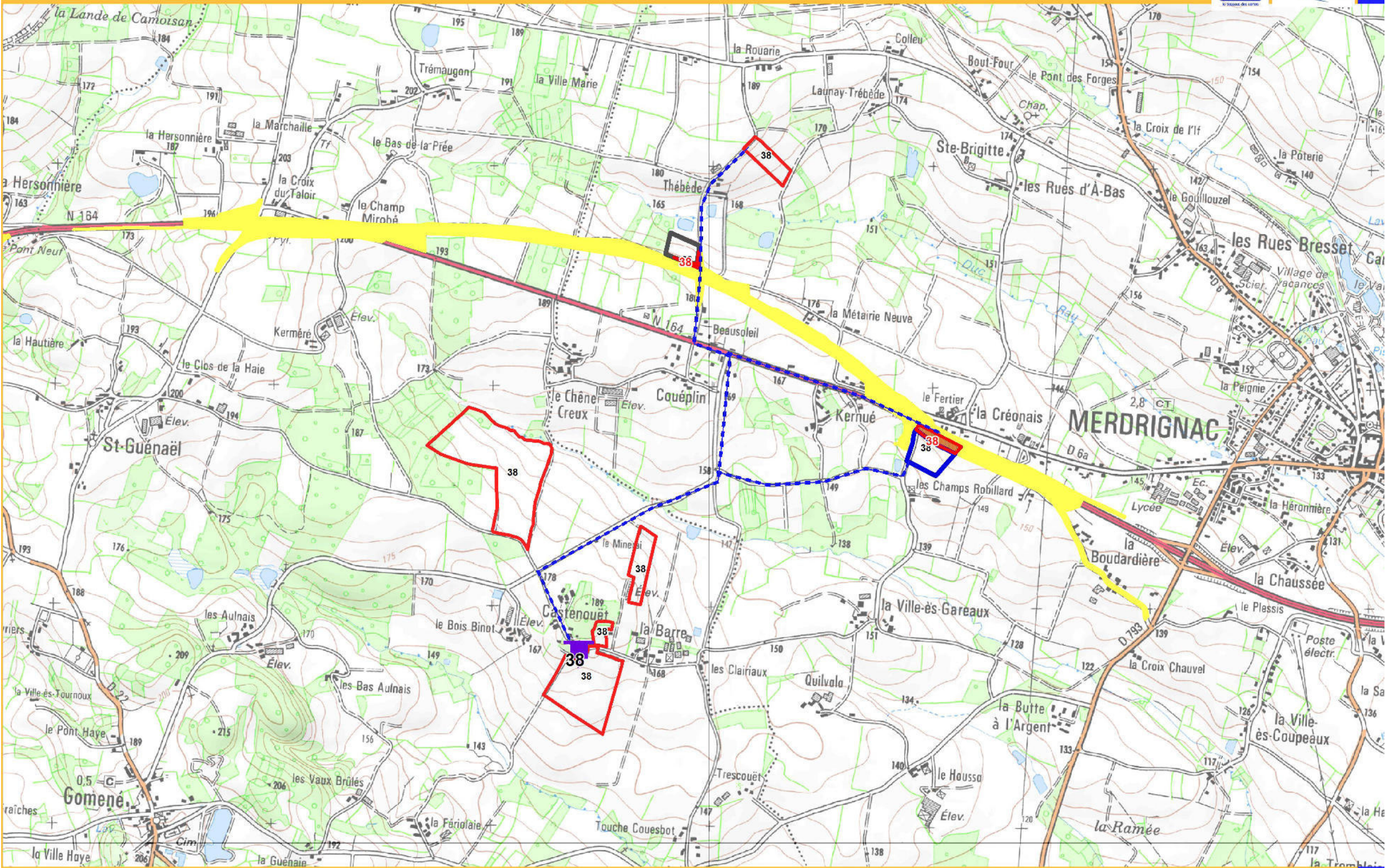
The map shows the commune of Lorient, which is outlined in red. The commune is divided into several parishes, each outlined in blue. The parishes shown are: la Ville Marie, la Ville Méléuc, Trémaugon, la Rouarie, Latnay-Trébede, Thébede, la Métairie Neuve, le Chêne Creux, Couéplin, Kernué, le Fertier, la Créonais, and Ste-Brigitte. The map also shows the commune of Kervignon to the west and the commune of Lorient to the east. The map includes contour lines, roads, and various place names. A yellow arrow points from the text 'Lorient' to the commune boundary. A red line outlines the commune boundary, and a blue line outlines the parish of Lorient. A yellow arrow points from the text 'Lorient' to the commune boundary.

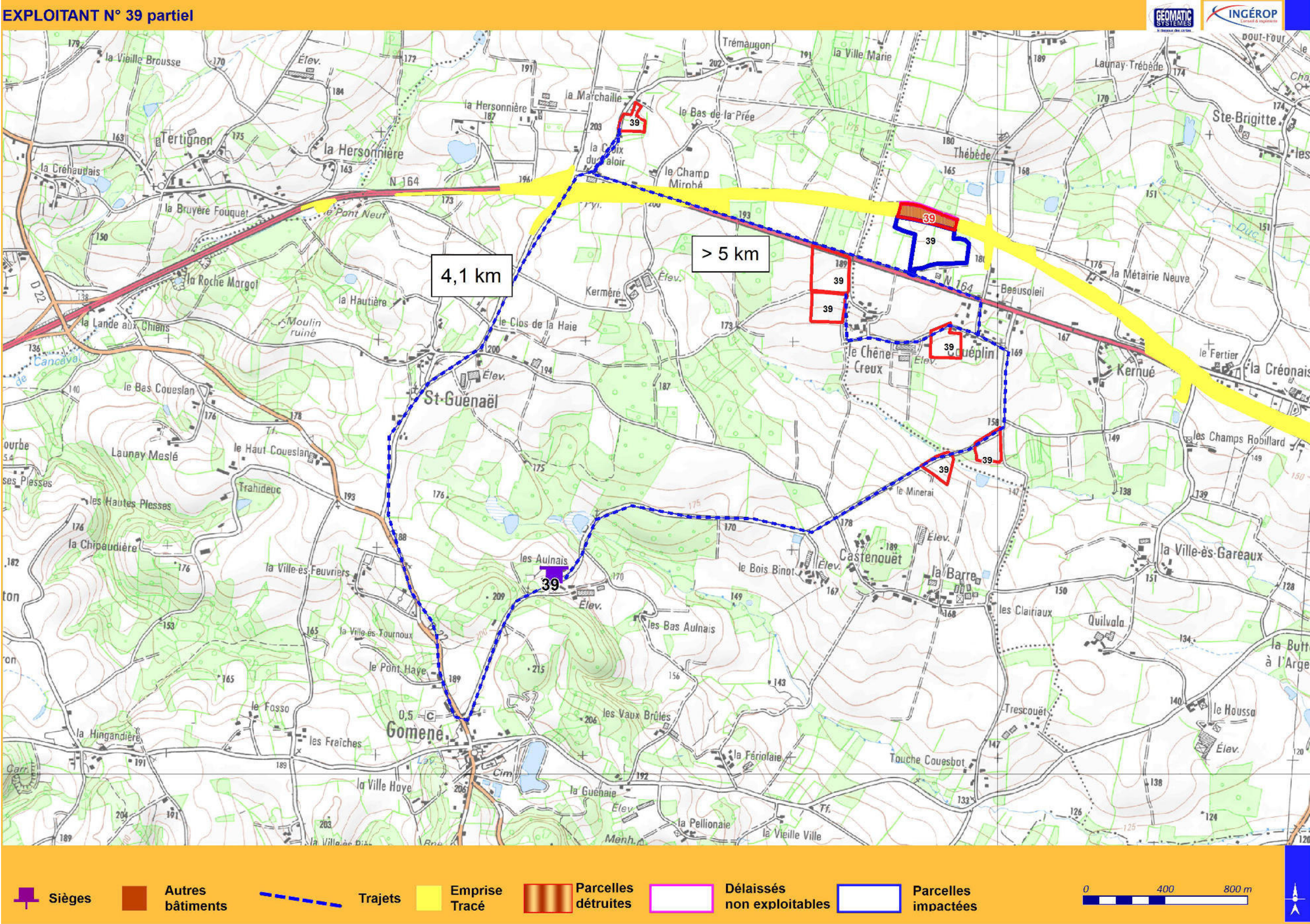


EXPLOITANT N° 36 partiel, terres uniquement au Sud de la RN 164

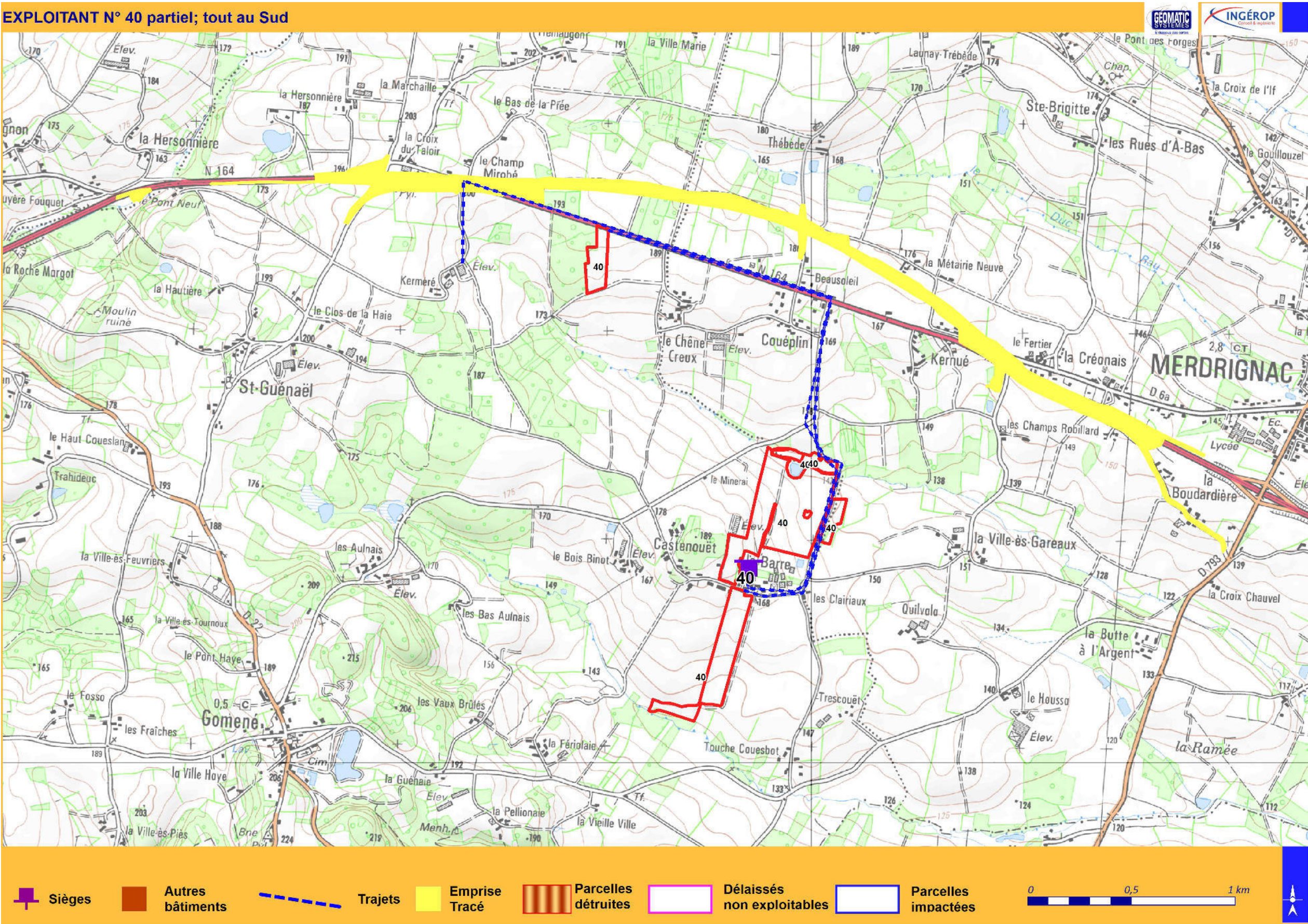


EXPLOITANT N° 38 partiel : terres des deux cotés, principalement au Sud


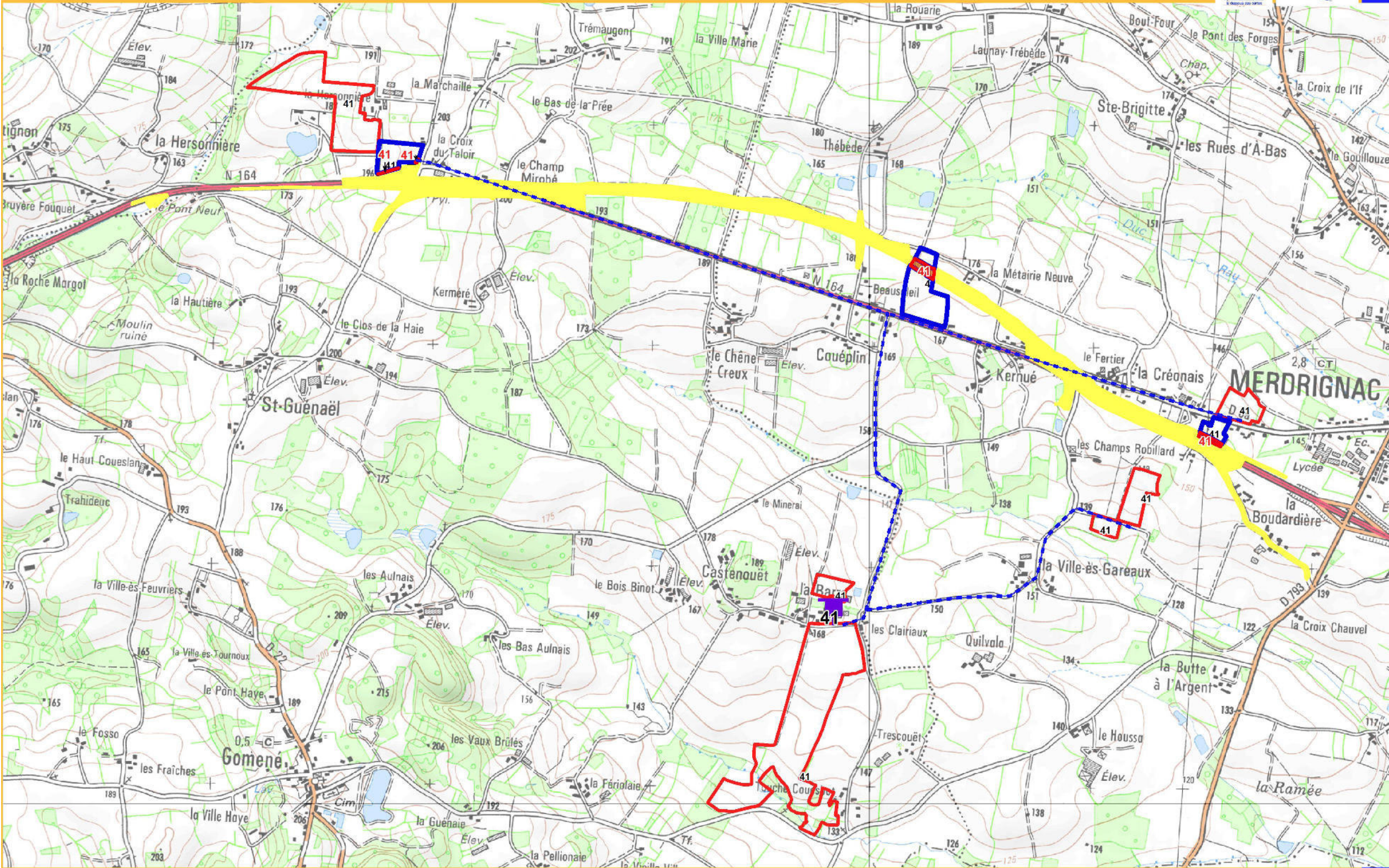




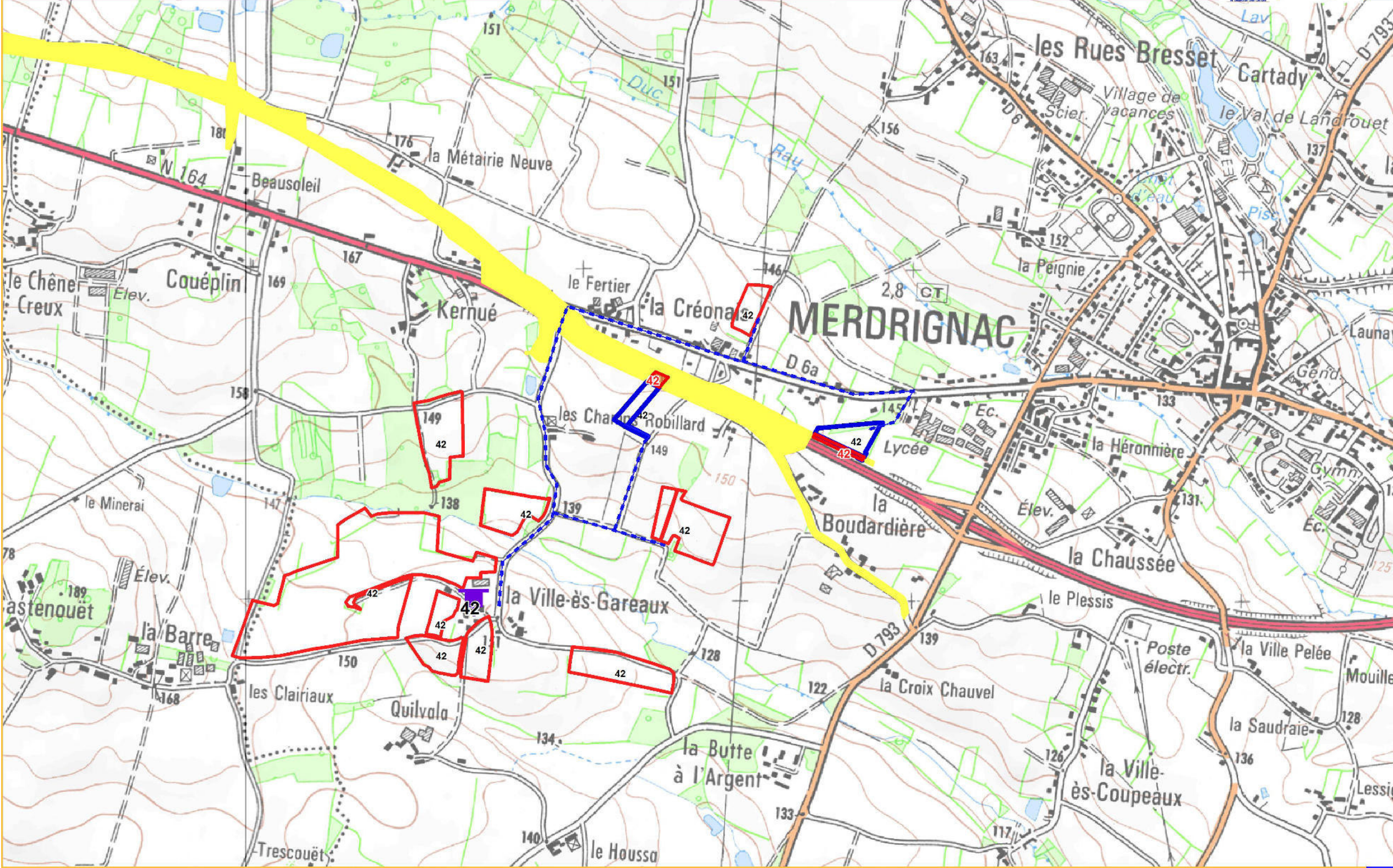
EXPLOITANT N° 40 partiel; tout au Sud

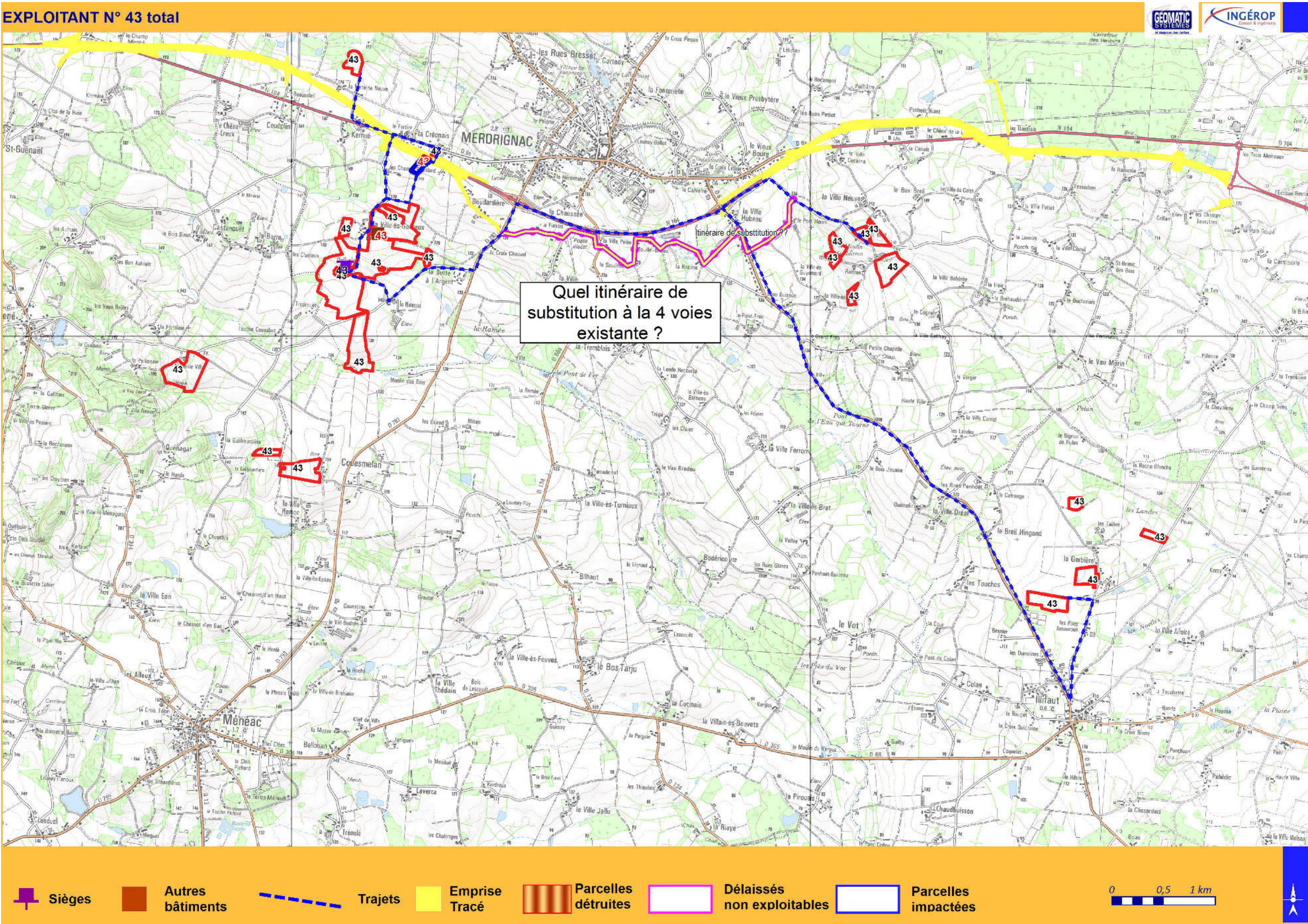


EXPLOITANT N° 41 partiel

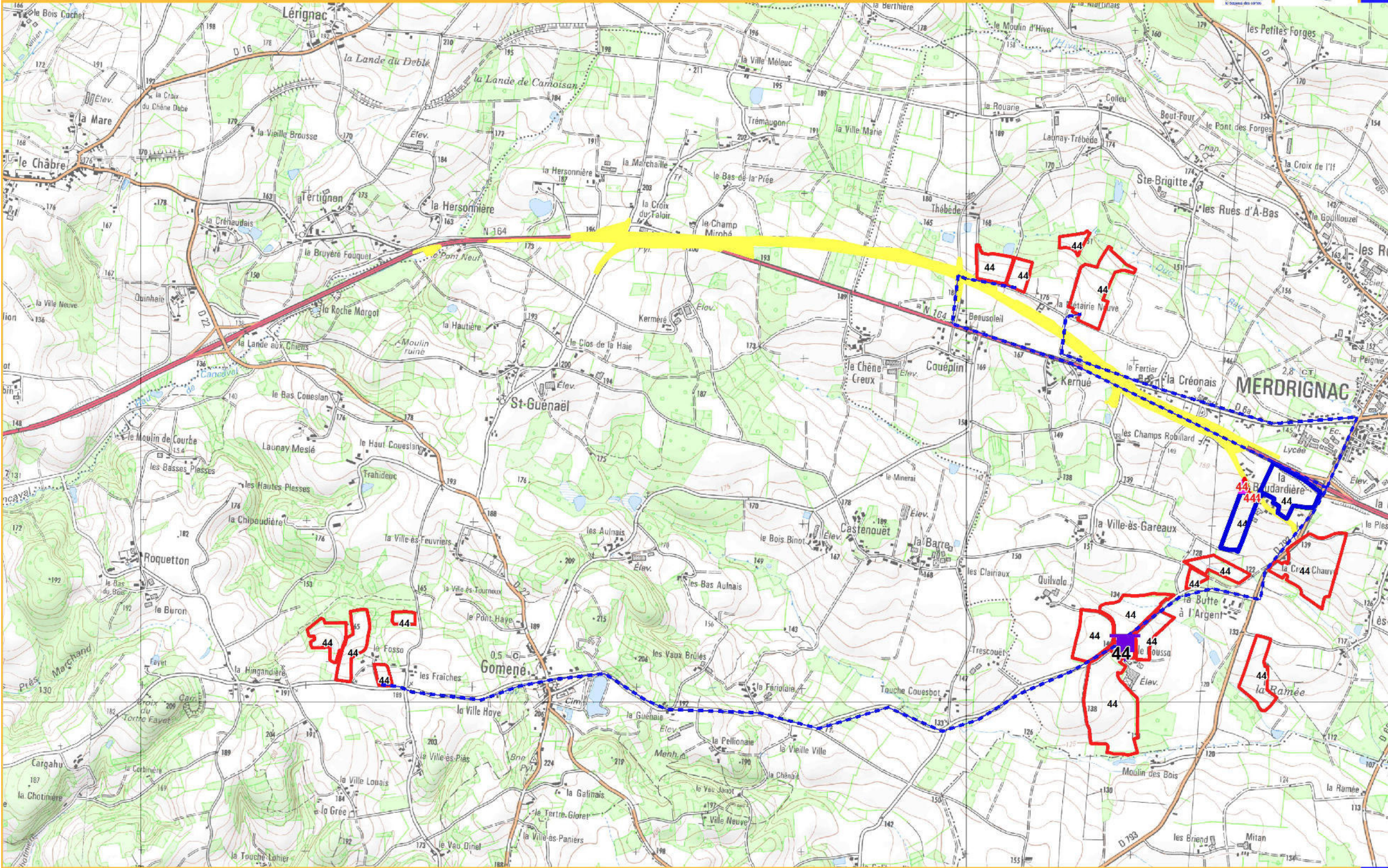


EXPLOITANT N° 42 partiel

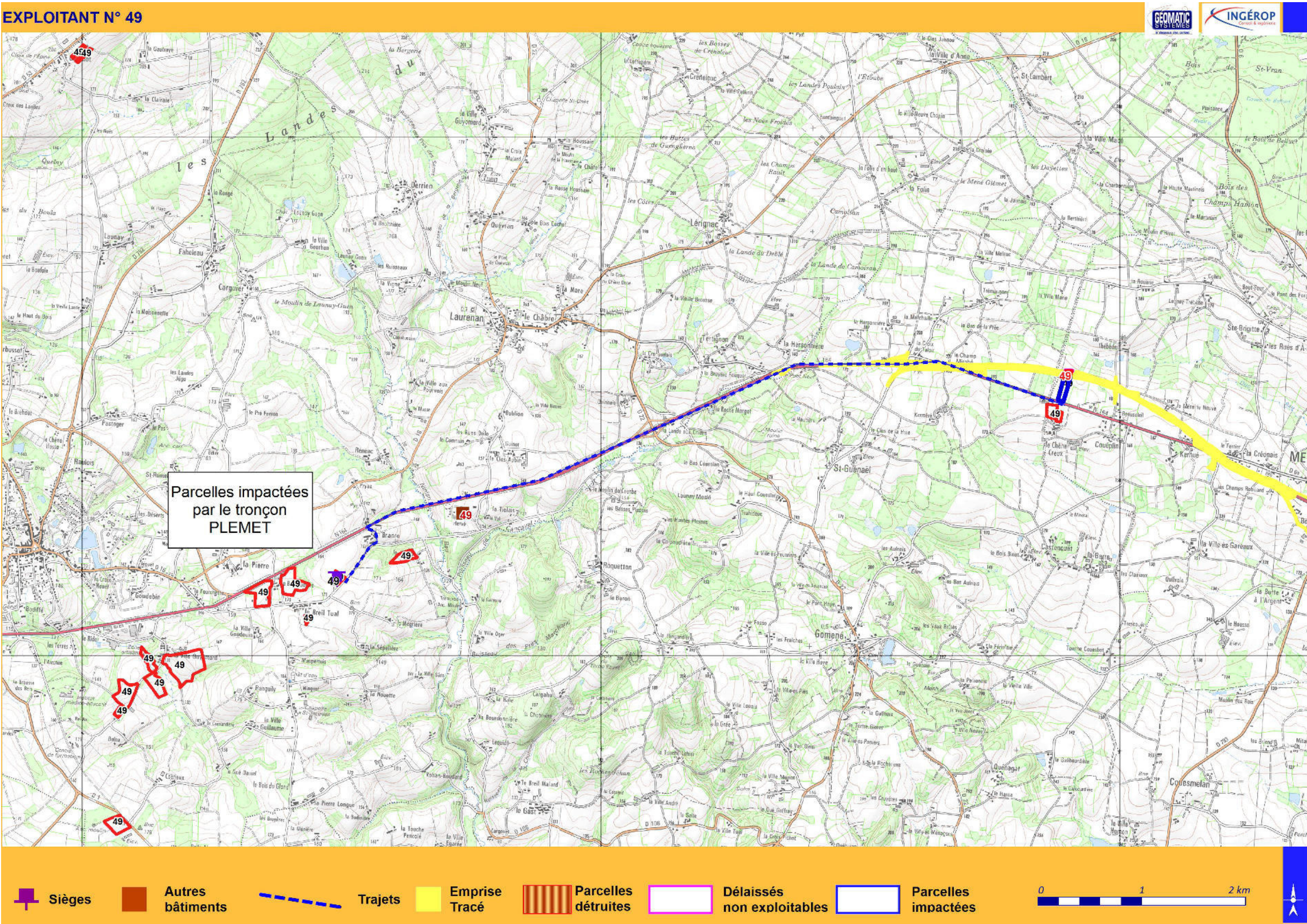


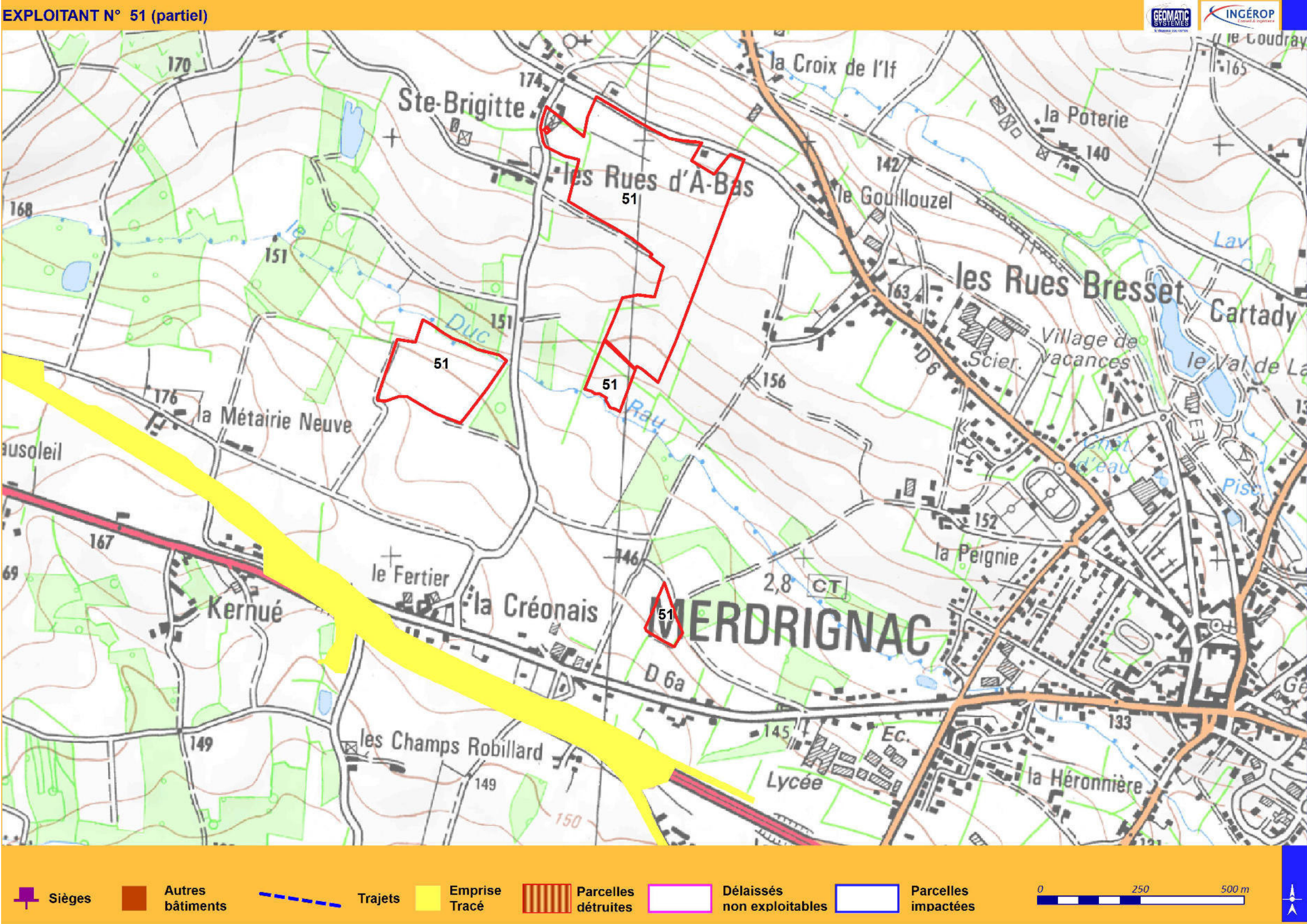


EXPLOITANT N° 44

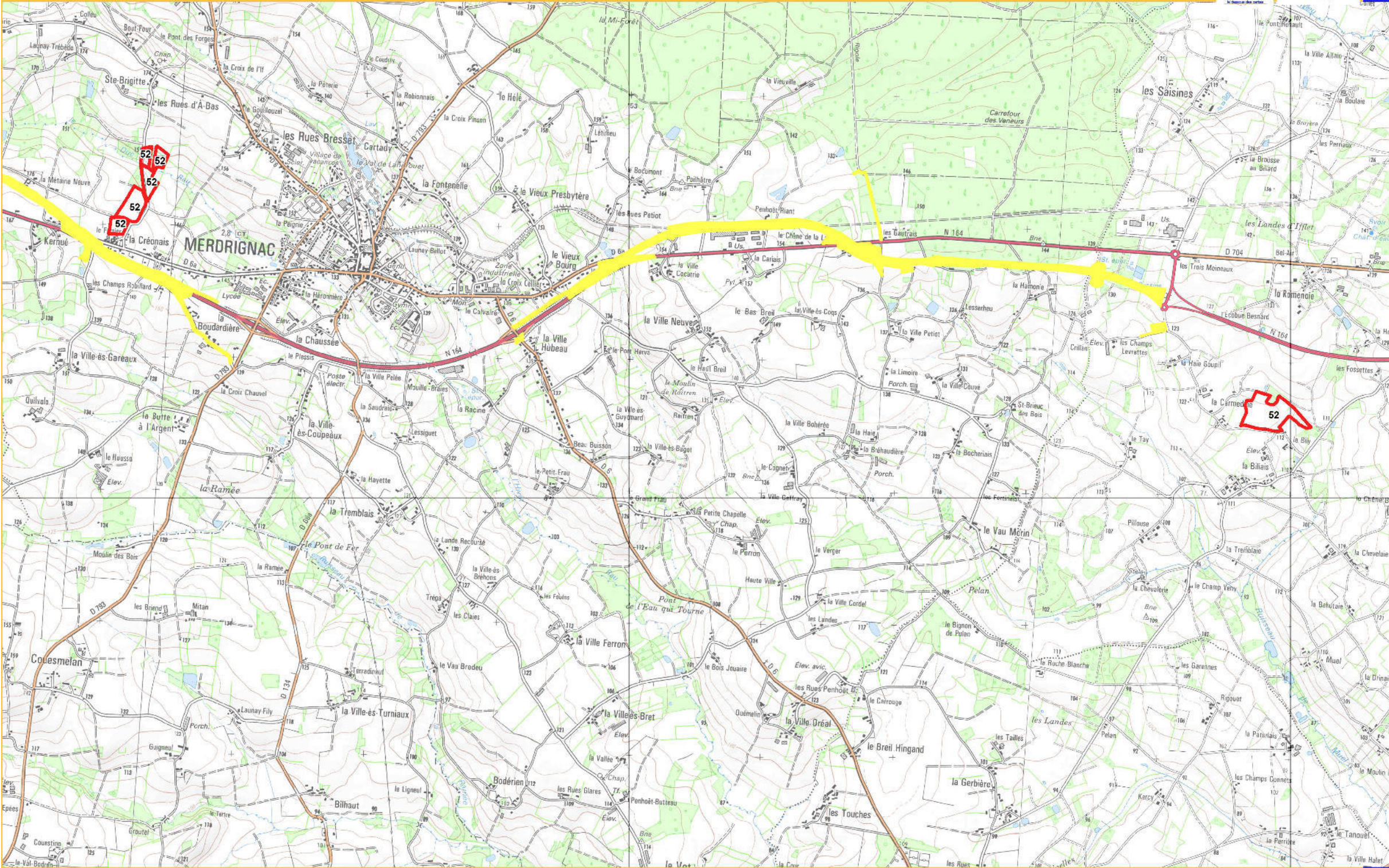




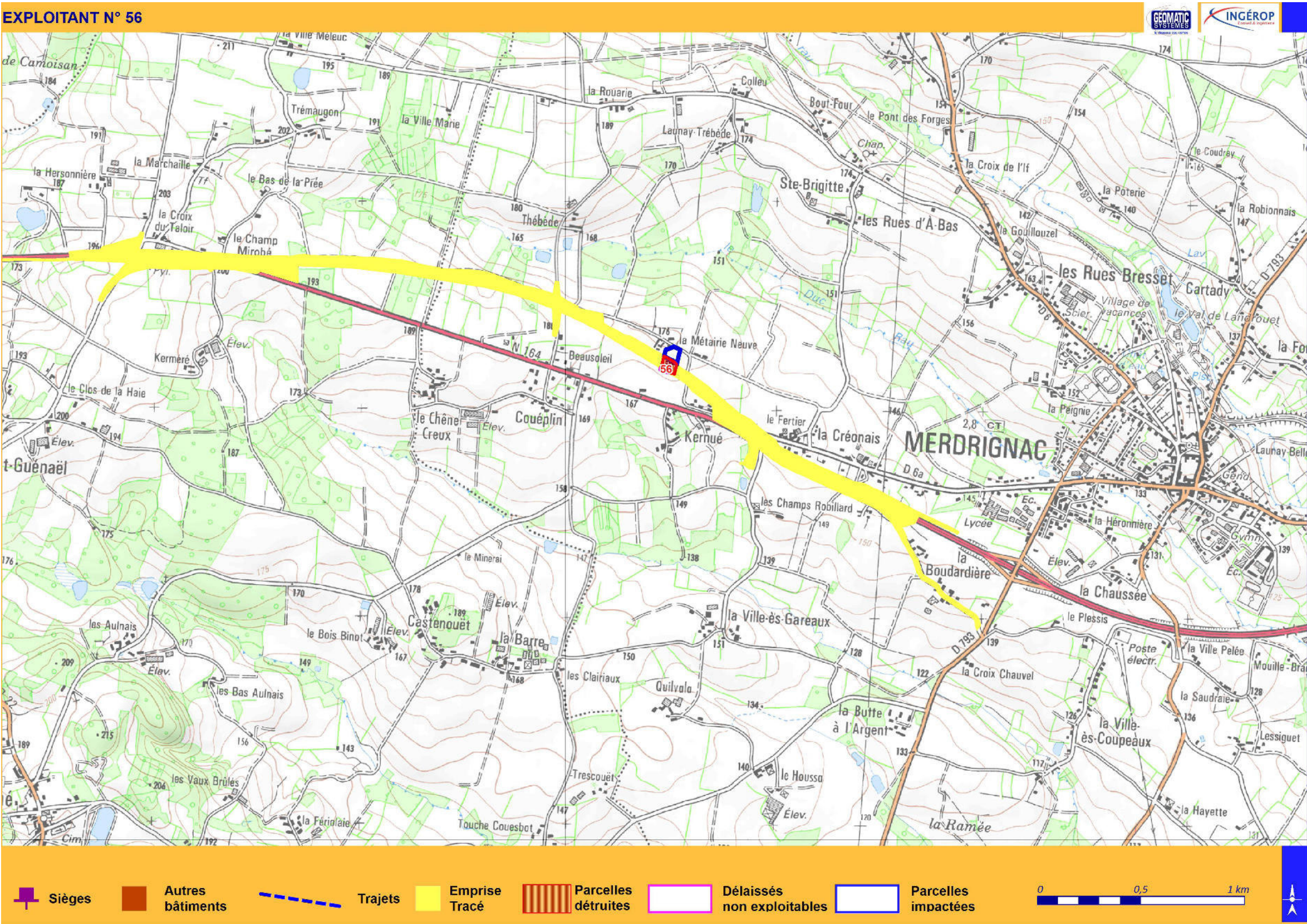




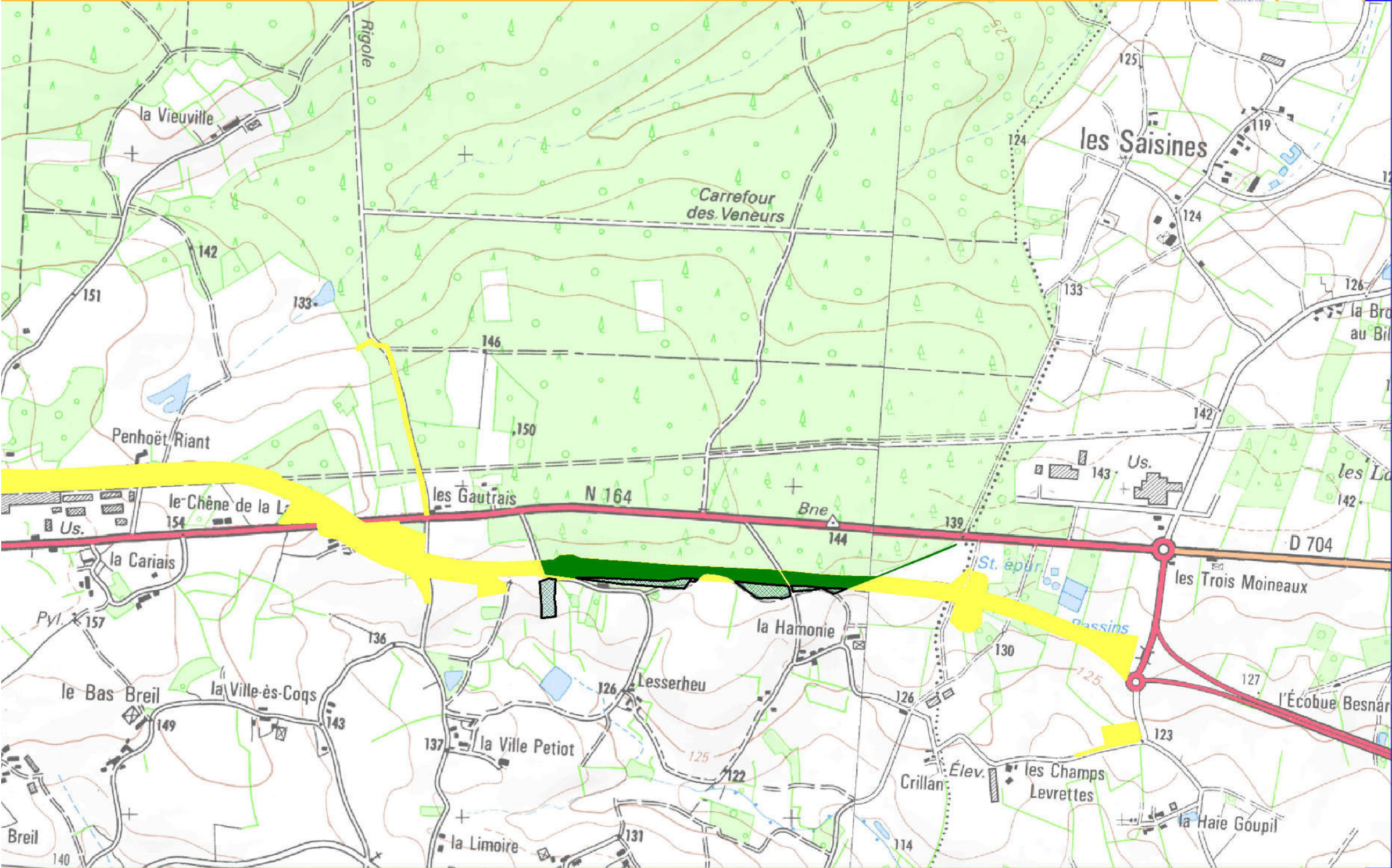
EXPLOITANT N°52



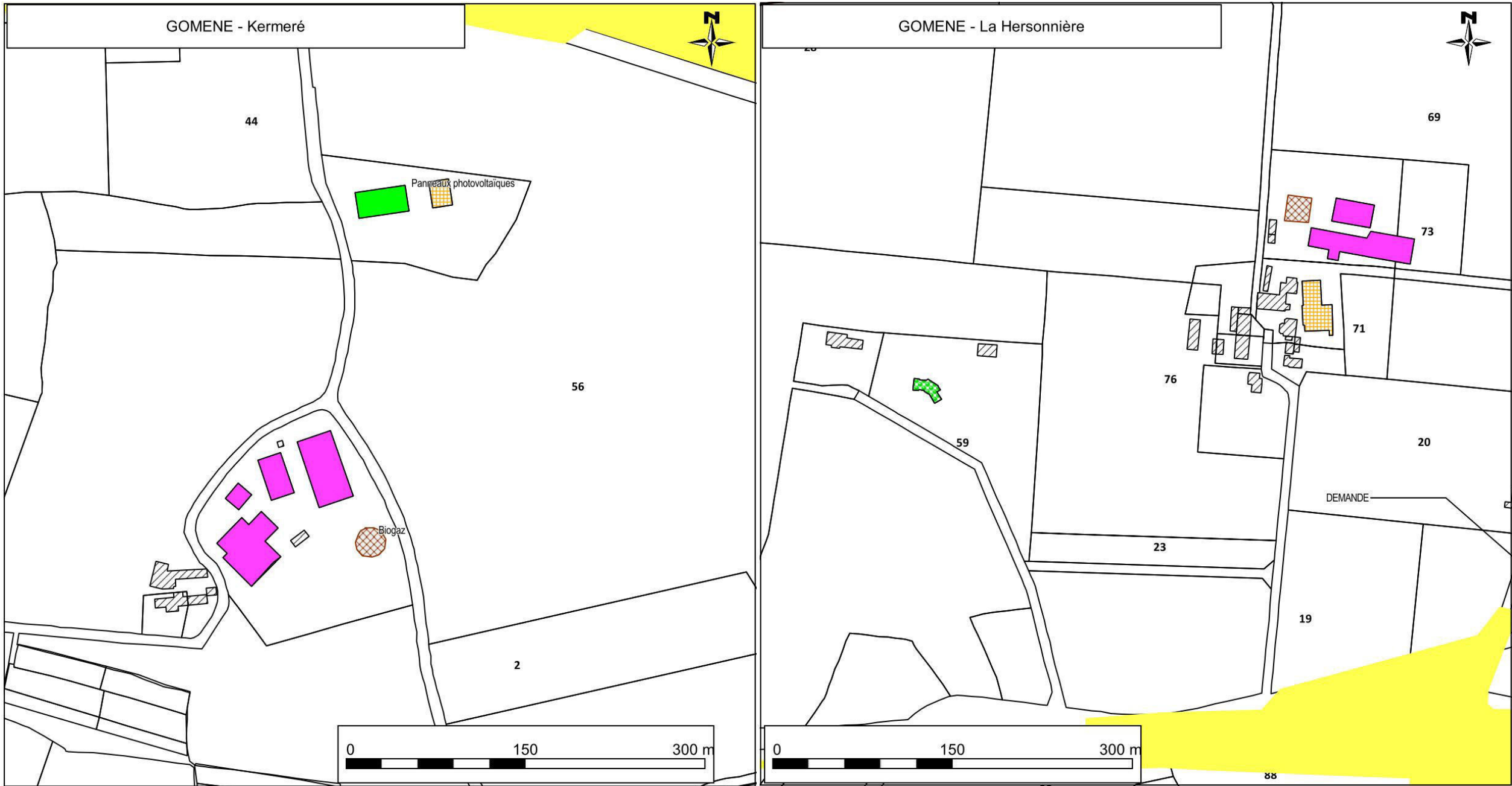




GFA de la HARDOUINAIS



Plan des sites agricoles proches de la RN 164



Types de bâtiments liés à l'exploitation (légende commune à tous les plans)

BATIMENTS AGRICOLES

BOVIN	PORC	VOLAILLE
FUMIERE OU FOSSE	SALLE DE TRAITE	HANGAR, ATELIER ...
DEPENDANCE	HABITATION	AGROALIMENTAIRE
Chambres d'hôtes		

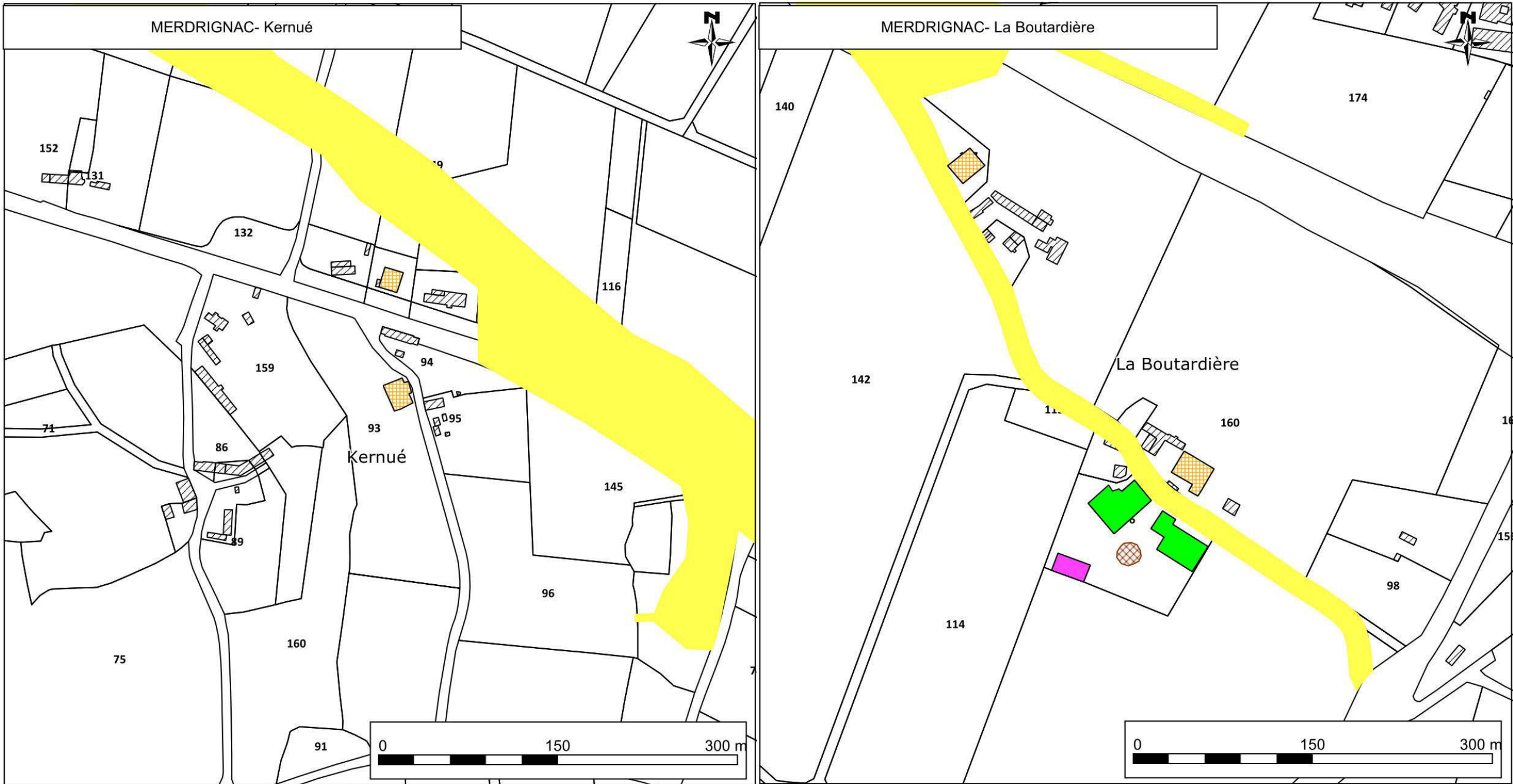
Bâtiments cadastrés Emprise du projet

Types de bâtiments liés à l'exploitation (légende commune à tous les plans)

BATIMENTS AGRICOLES

BOVIN	PORC	VOLAILLE
FUMIERE OU FOSSE	SALLE DE TRAITE	HANGAR, ATELIER ...
DEPENDANCE	HABITATION	AGROALIMENTAIRE
Chambres d'hôtes		

Bâtiments cadastrés Emprise du projet



Types de bâtiments liés à l'exploitation (légende commune à tous les plans)








BATIMENTS AGRICOLES

 BOVIN	 PORC	 VOLAILLE
 FUMIERE OU FOSSE	 SALLE DE TRAITE	 HANGAR, ATELIER ...
 DEPENDANCE	 HABITATION	 AGROALIMENTAIRE
 Chambres d'hôtes		

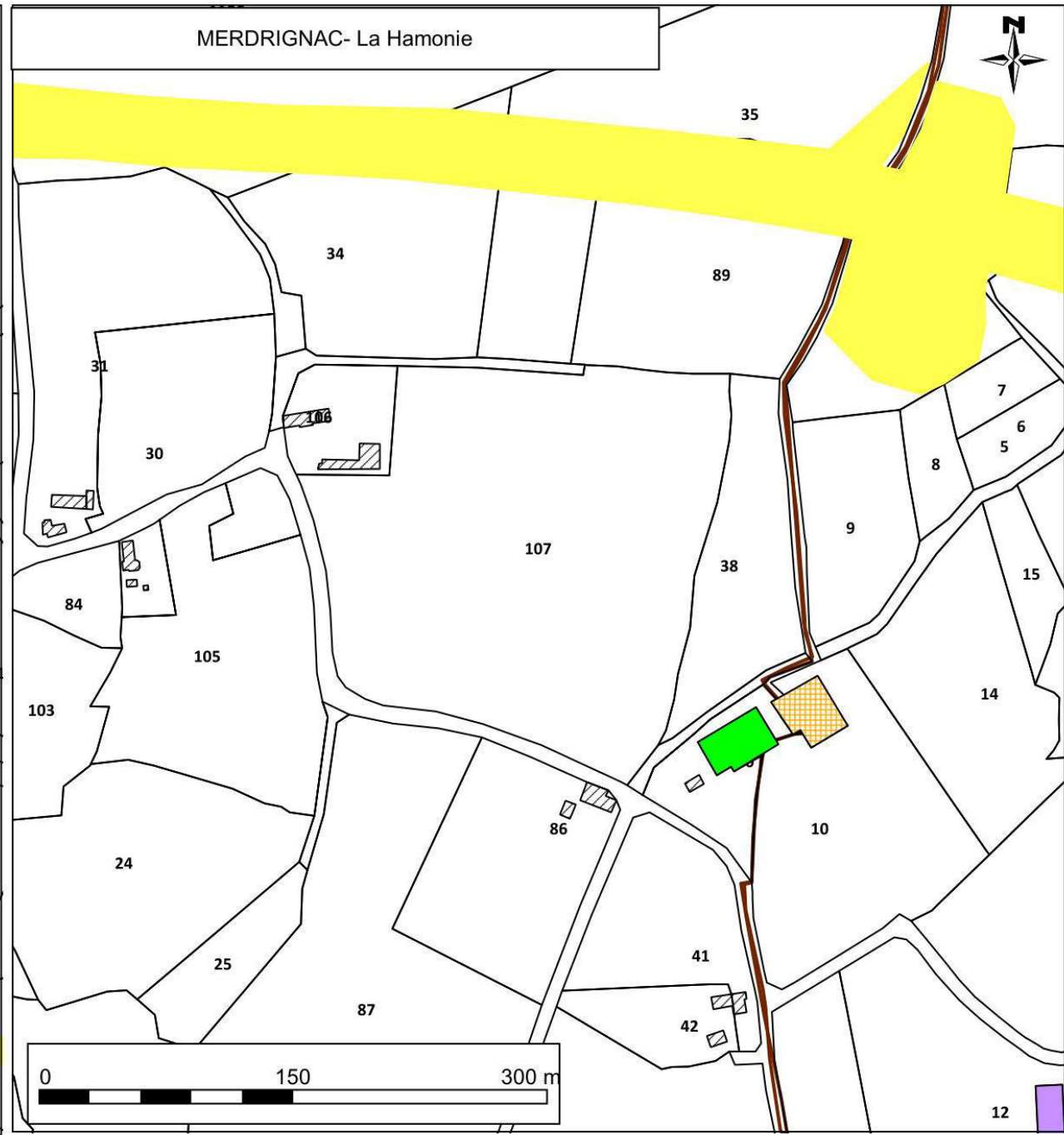
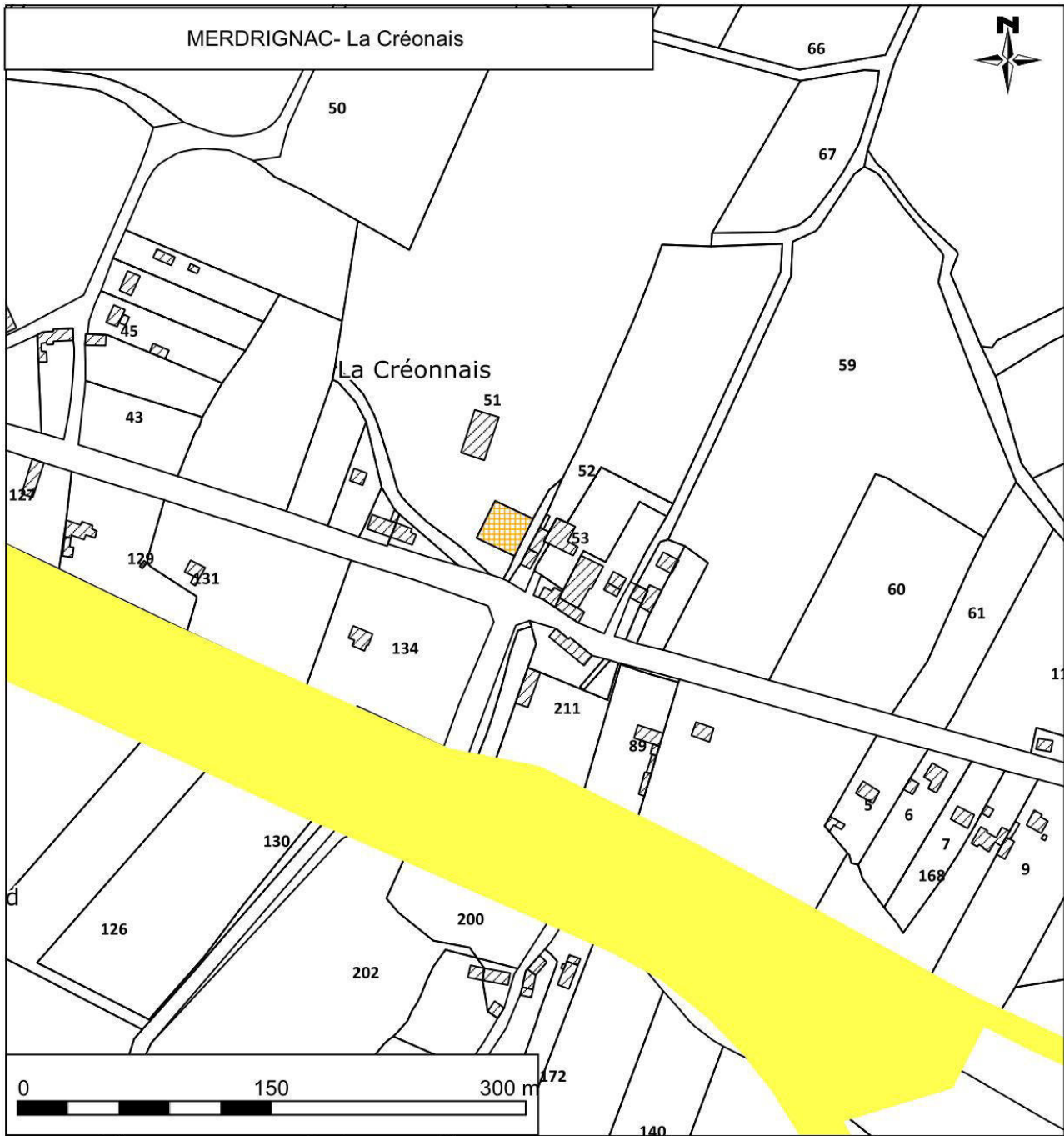
 Bâtiments cadastrés  Emprise du projet

Types de bâtiments liés à l'exploitation (légende commune à tous les plans)

BATIMENTS AGRICOLES

 BOVIN	 PORC	 VOLAILLE
 FUMIERE OU FOSSE	 SALLE DE TRAITE	 HANGAR, ATELIER ...
 DEPENDANCE	 HABITATION	 AGROALIMENTAIRE
 Chambres d'hôtes		

 Bâtiments cadastrés  Emprise du projet



Types de bâtiments liés à l'exploitation (légende commune à tous les plans)

BATIMENTS AGRICOLES

BOVIN	PORC	VOLAILLE
FUMIERE OU FOSSE	SALLE DE TRAITE	HANGAR, ATELIER ...
DEPENDANCE	HABITATION	AGROALIMENTAIRE
Chambres d'hôtes		

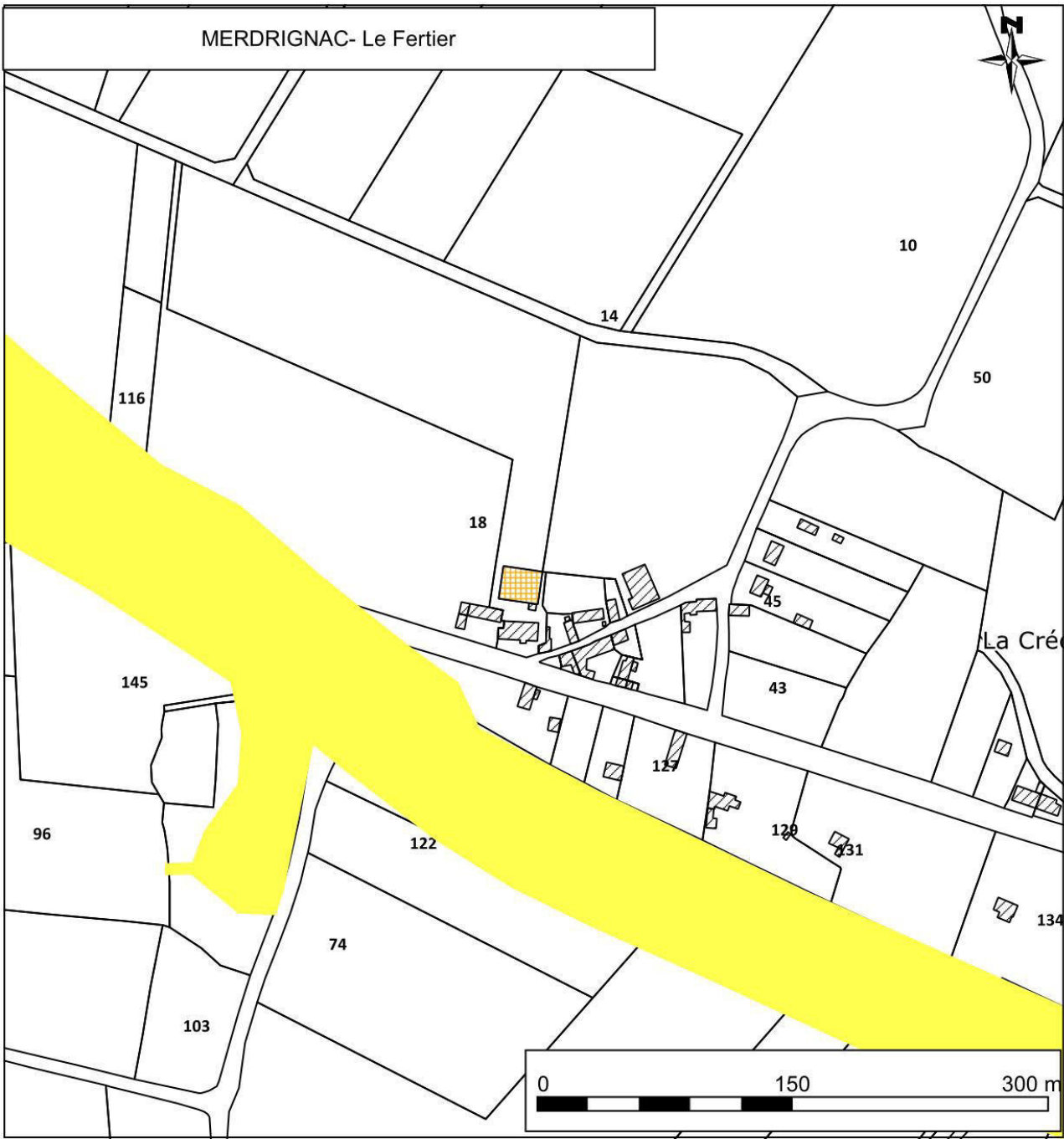
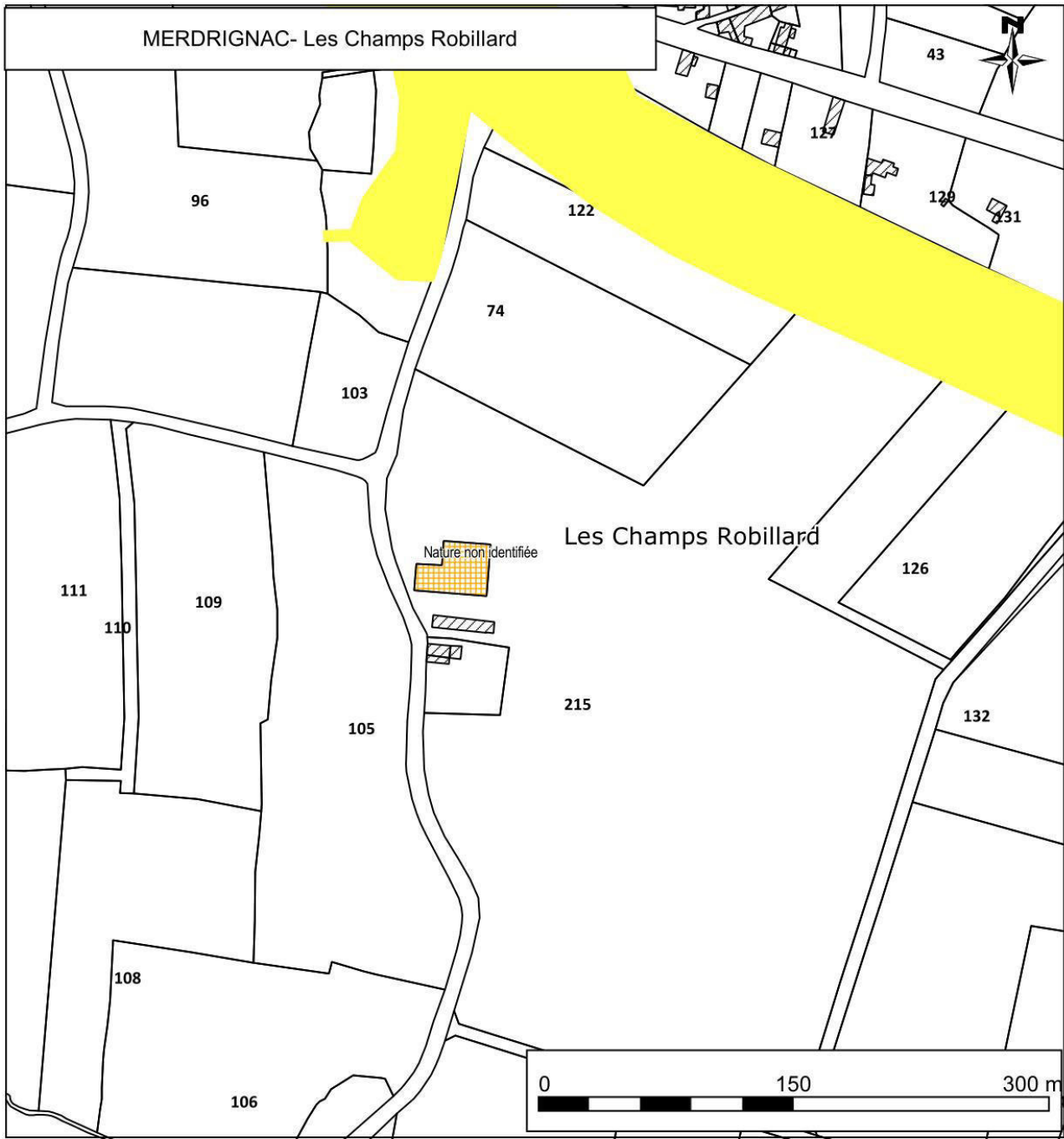
Bâtiments cadastrés Emprise du projet

Types de bâtiments liés à l'exploitation (légende commune à tous les plans)

BATIMENTS AGRICOLES

BOVIN	PORC	VOLAILLE
FUMIERE OU FOSSE	SALLE DE TRAITE	HANGAR, ATELIER ...
DEPENDANCE	HABITATION	AGROALIMENTAIRE
Chambres d'hôtes		

Bâtiments cadastrés Emprise du projet



Types de bâtiments liés à l'exploitation (légende commune à tous les plans)

BATIMENTS AGRICOLES

BOVIN	PORC	VOLAILLE
FUMIERE OU FOSSE	SALLE DE TRAITE	HANGAR, ATELIER ...
DEPENDANCE	HABITATION	AGROALIMENTAIRE
Chambres d'hôtes		

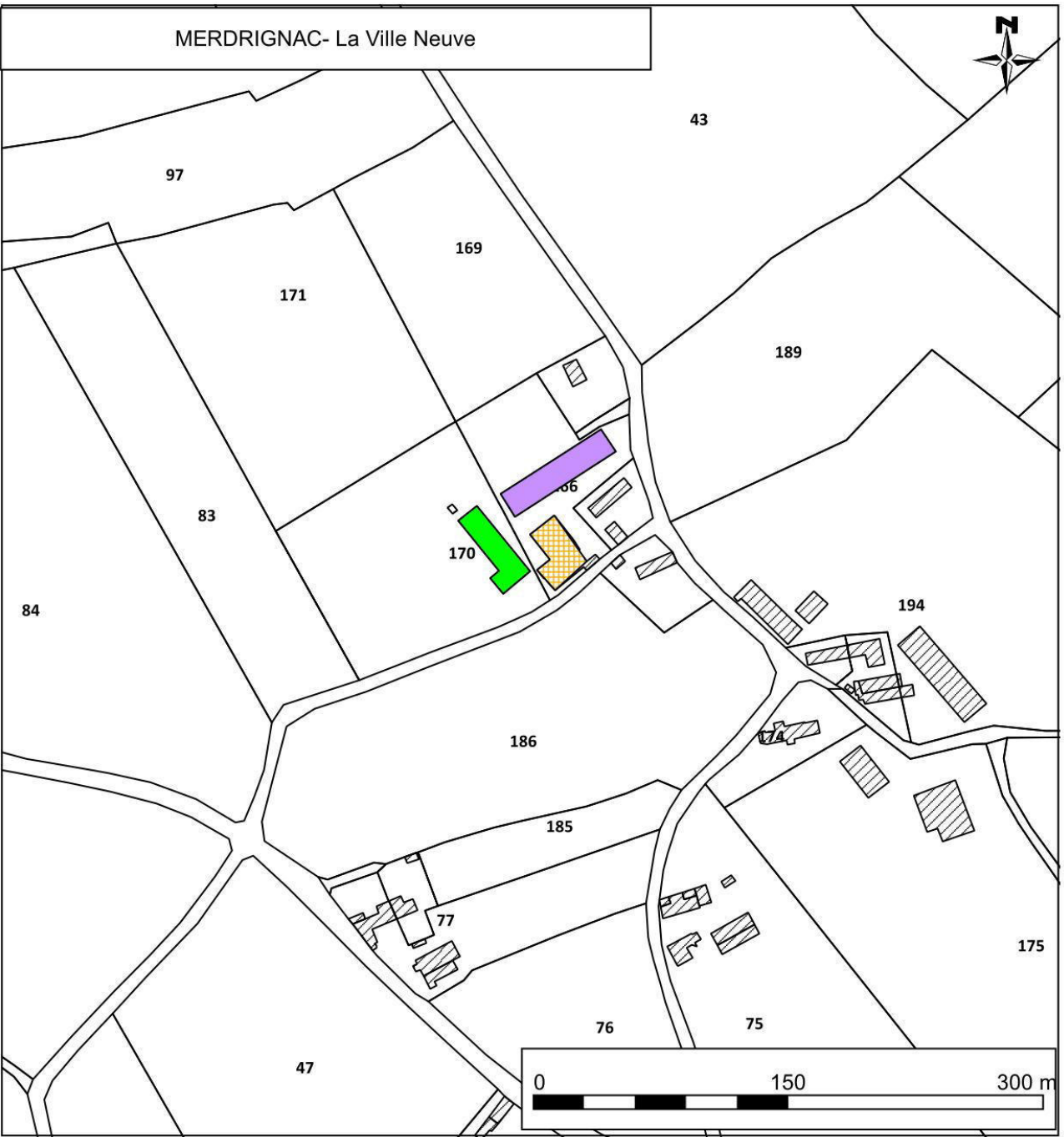
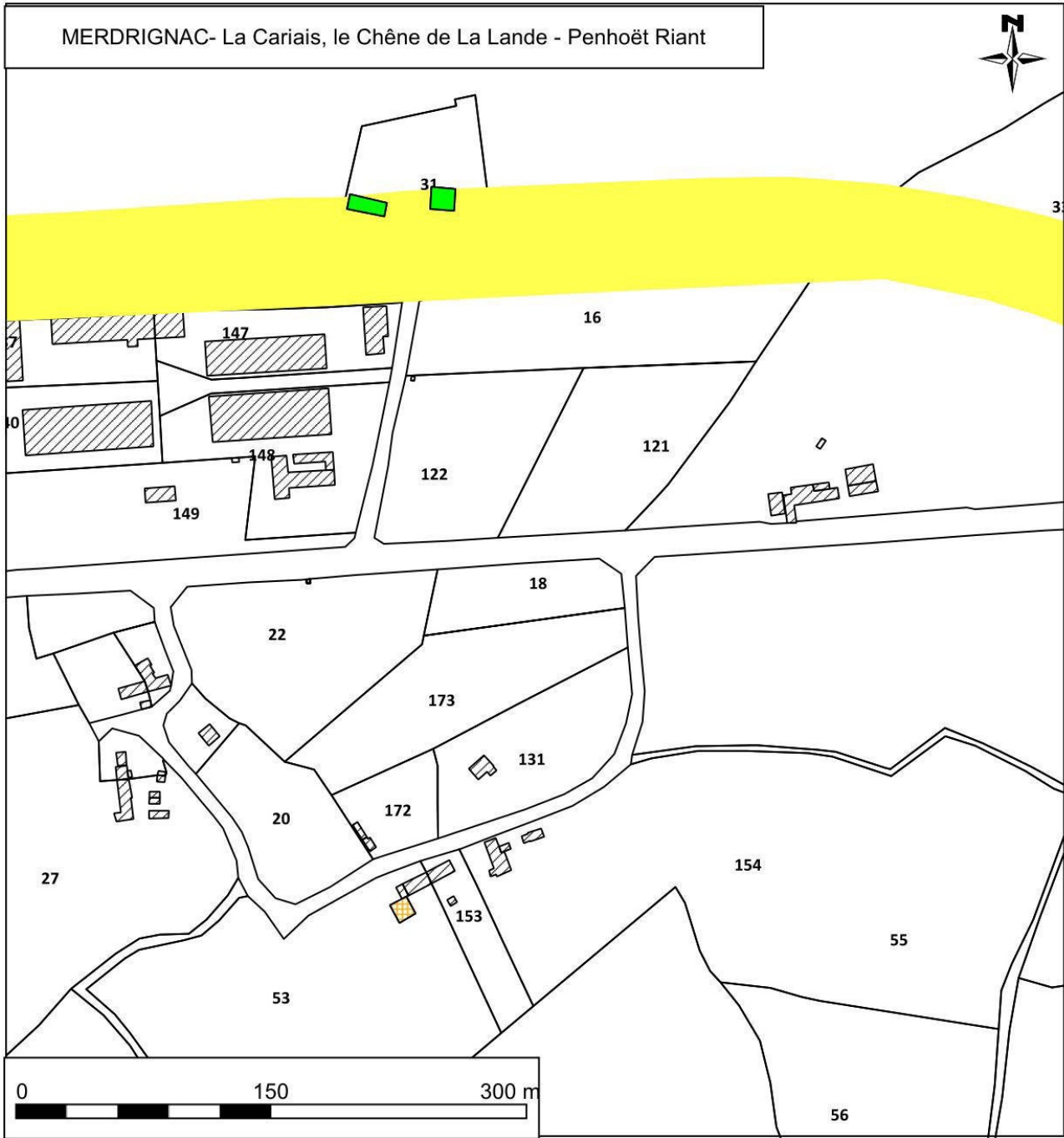
Bâtiments cadastrés Emprise du projet

Types de bâtiments liés à l'exploitation (légende commune à tous les plans)

BATIMENTS AGRICOLES

BOVIN	PORC	VOLAILLE
FUMIERE OU FOSSE	SALLE DE TRAITE	HANGAR, ATELIER ...
DEPENDANCE	HABITATION	AGROALIMENTAIRE
Chambres d'hôtes		

Bâtiments cadastrés Emprise du projet



Types de bâtiments liés à l'exploitation (légende commune à tous les plans)

BATIMENTS AGRICOLES

BOVIN	PORC	VOLAILLE
FUMIERE OU FOSSE	SALLE DE TRAITE	HANGAR, ATELIER ...
DEPENDANCE	HABITATION	AGROALIMENTAIRE
Chambres d'hôtes		

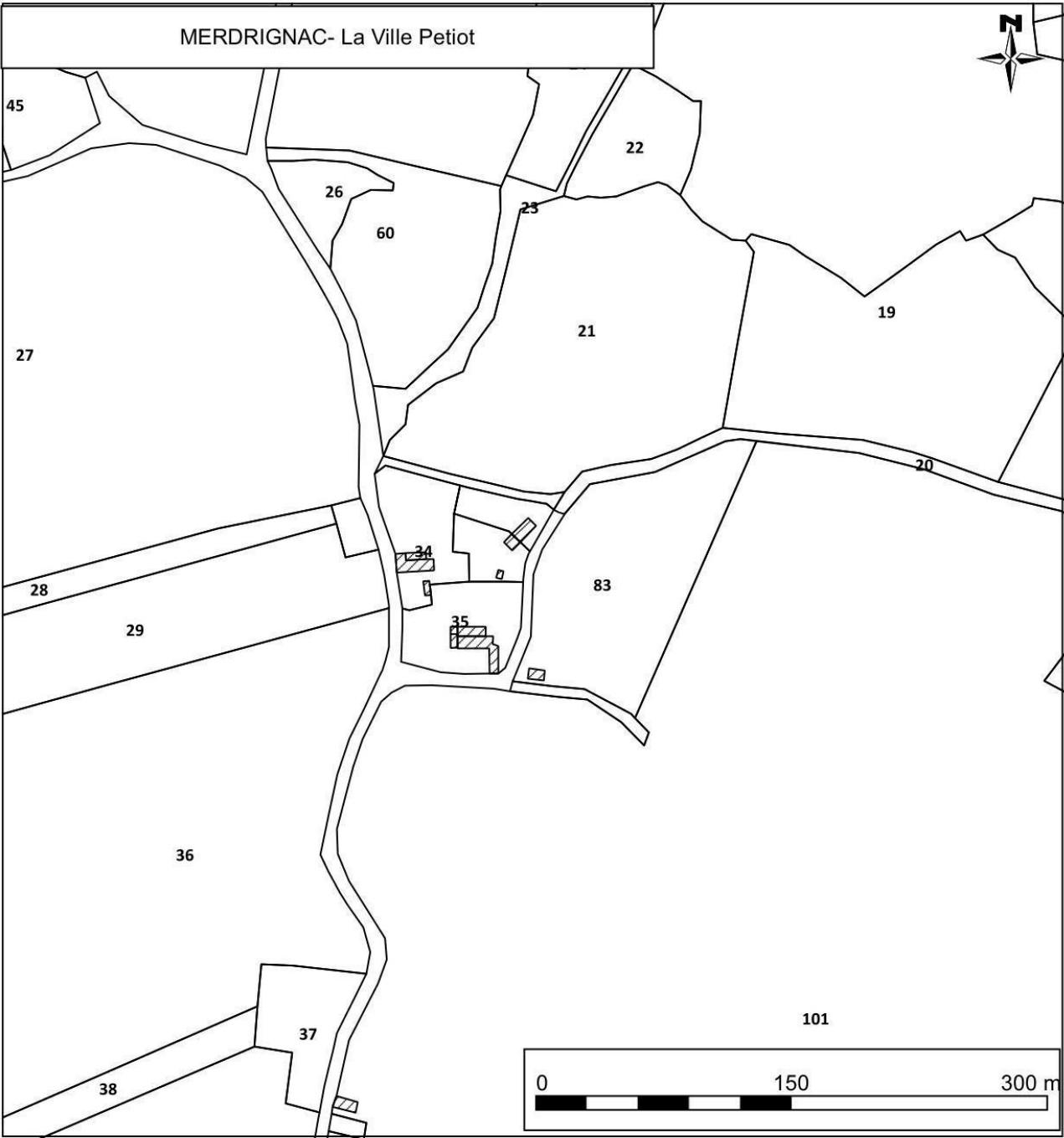
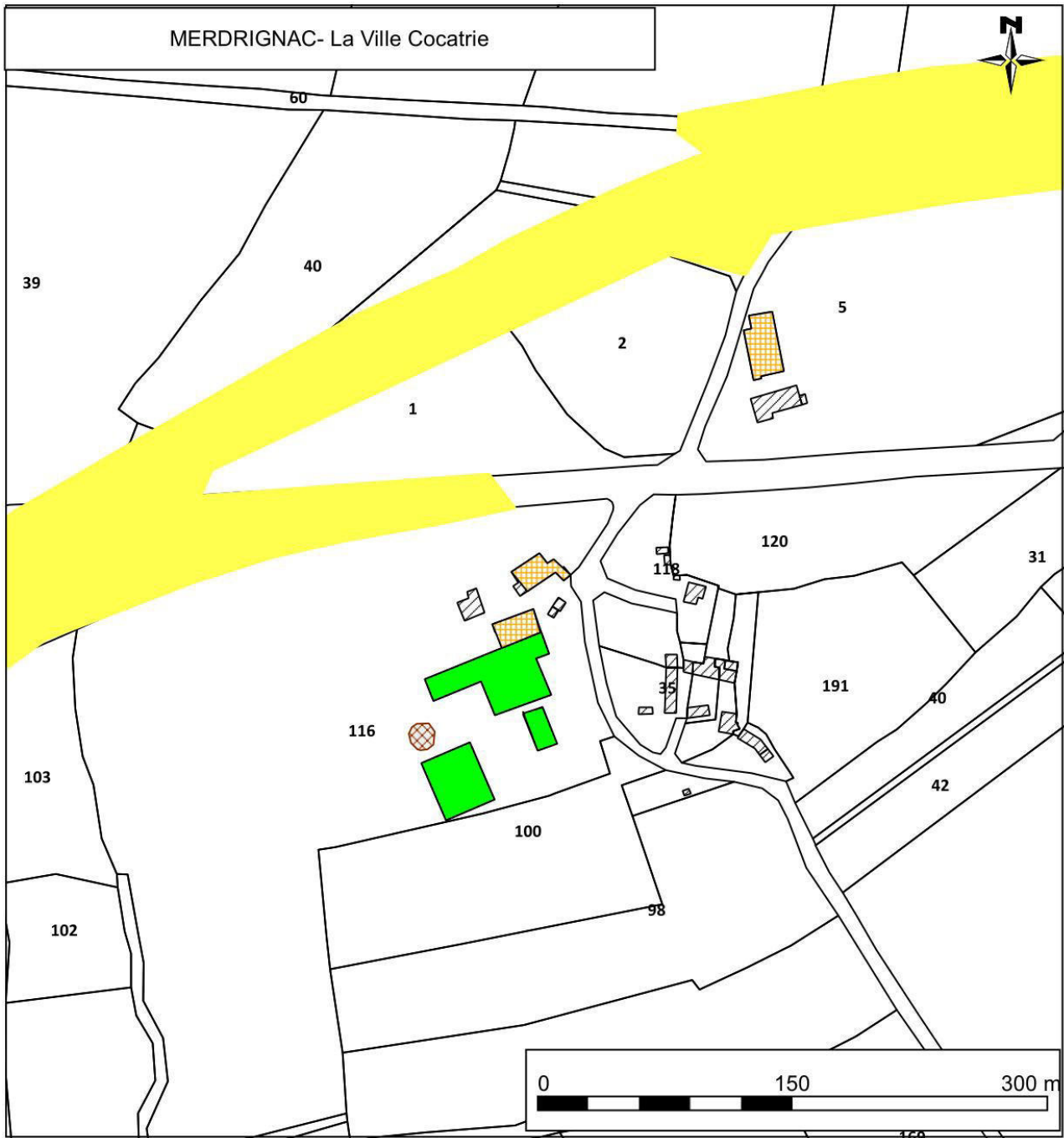
Bâtiments cadastrés Emprise du projet

Types de bâtiments liés à l'exploitation (légende commune à tous les plans)

BATIMENTS AGRICOLES

BOVIN	PORC	VOLAILLE
FUMIERE OU FOSSE	SALLE DE TRAITE	HANGAR, ATELIER ...
DEPENDANCE	HABITATION	AGROALIMENTAIRE
Chambres d'hôtes		

Bâtiments cadastrés Emprise du projet



Types de bâtiments liés à l'exploitation (légende commune à tous les plans)

BATIMENTS AGRICOLES

BOVIN	PORC	VOLAILLE
FUMIERE OU FOSSE	SALLE DE TRAITE	HANGAR, ATELIER ...
DEPENDANCE	HABITATION	AGROALIMENTAIRE
Chambres d'hôtes		

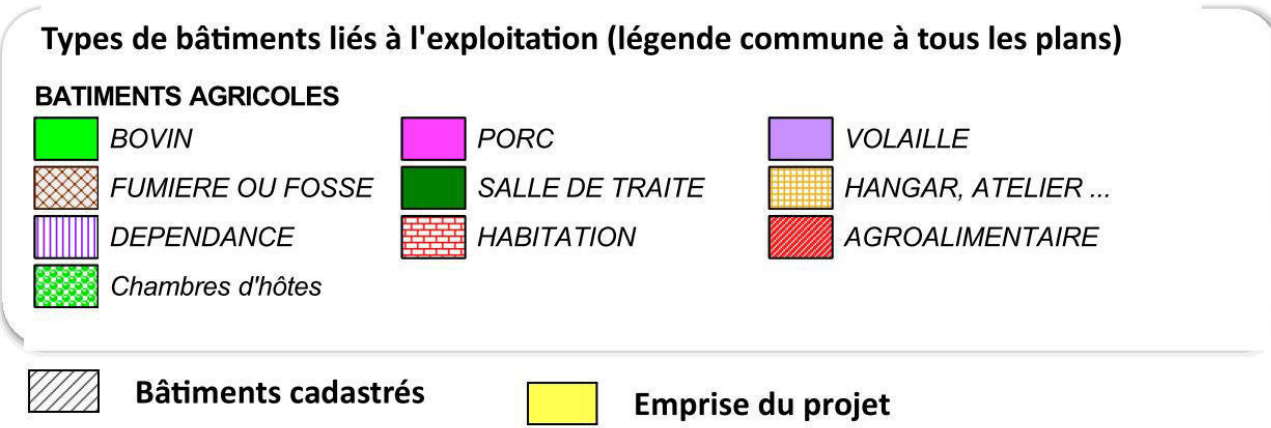

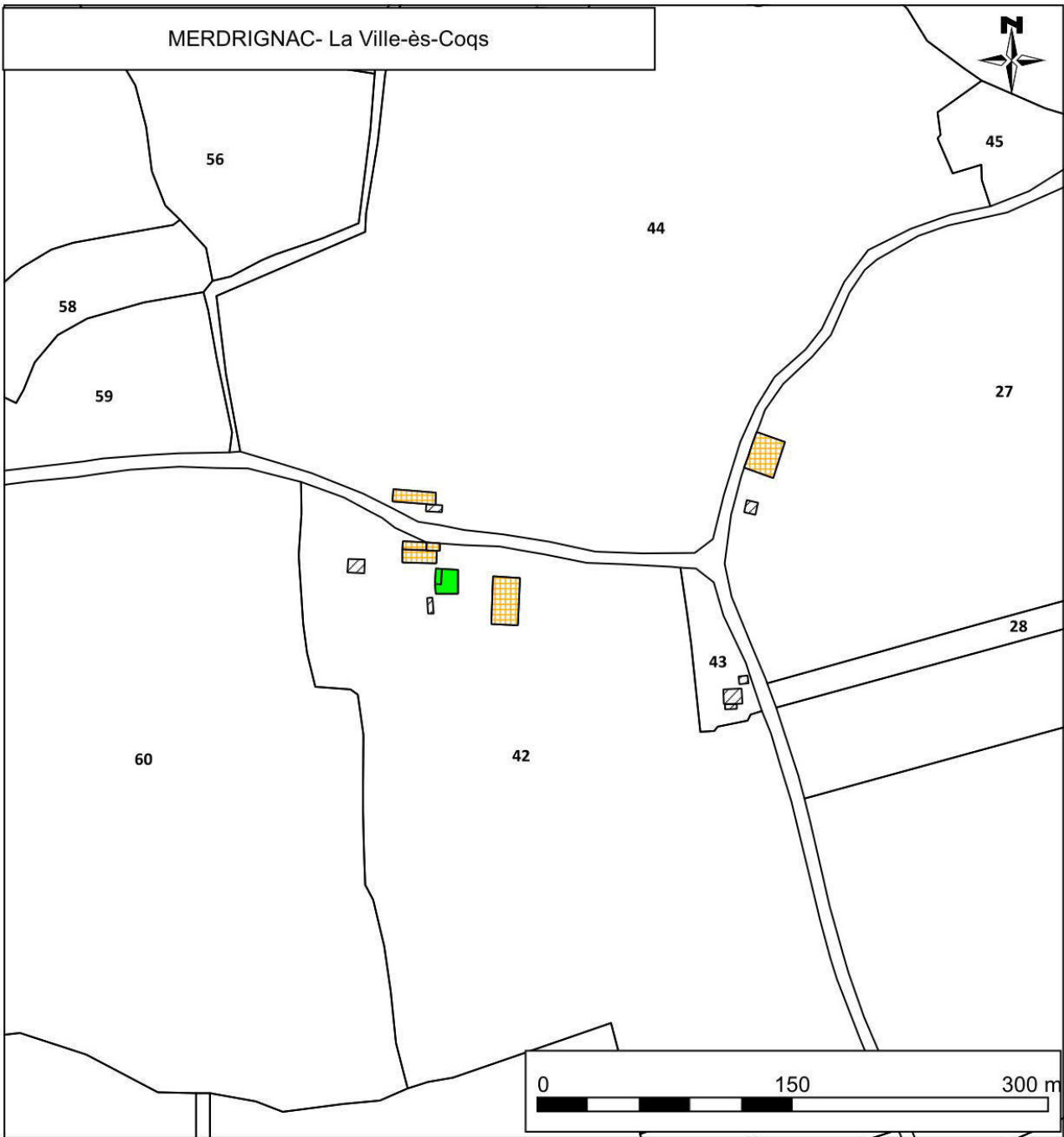
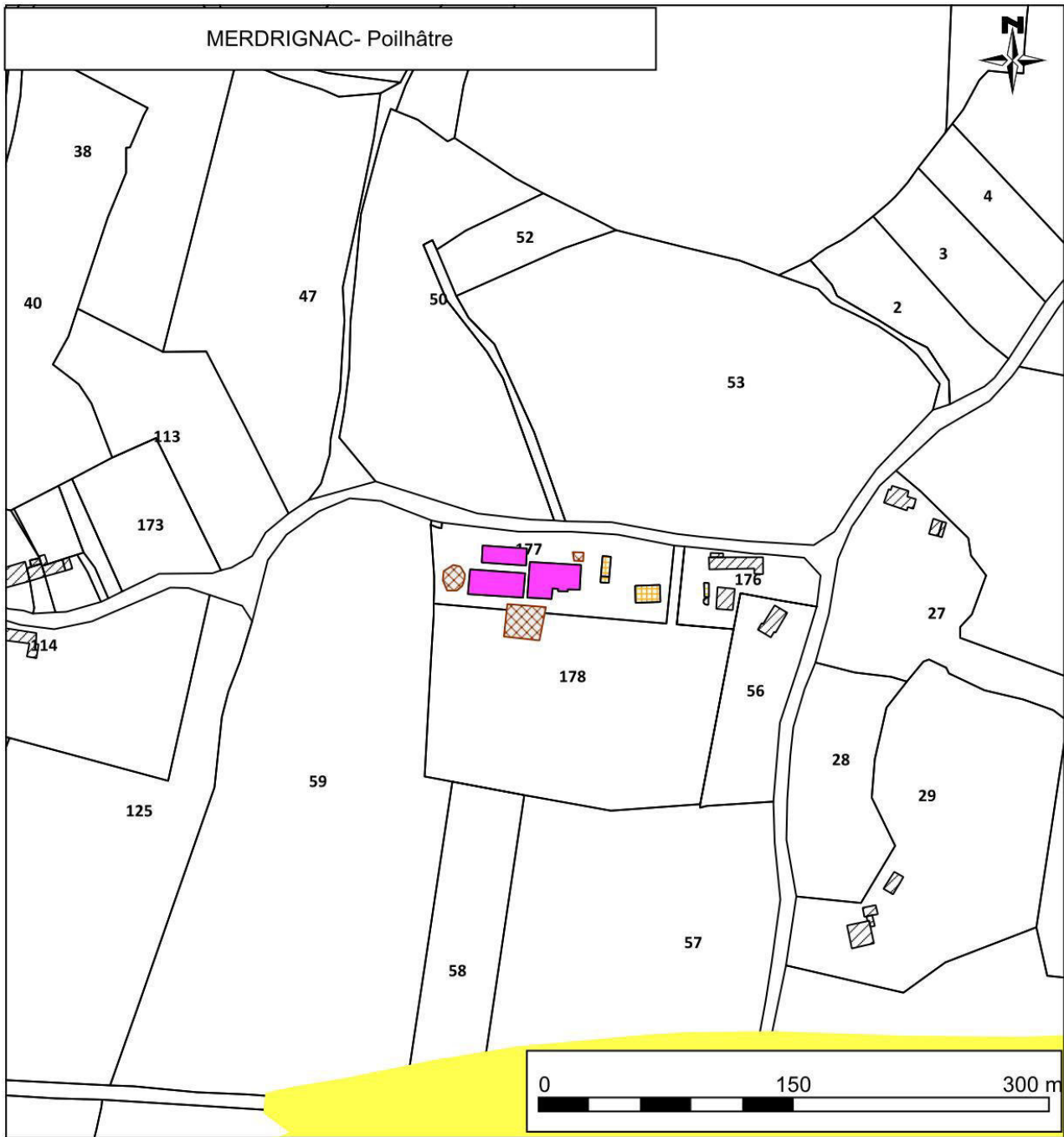
Bâtiments cadastrés Emprise du projet

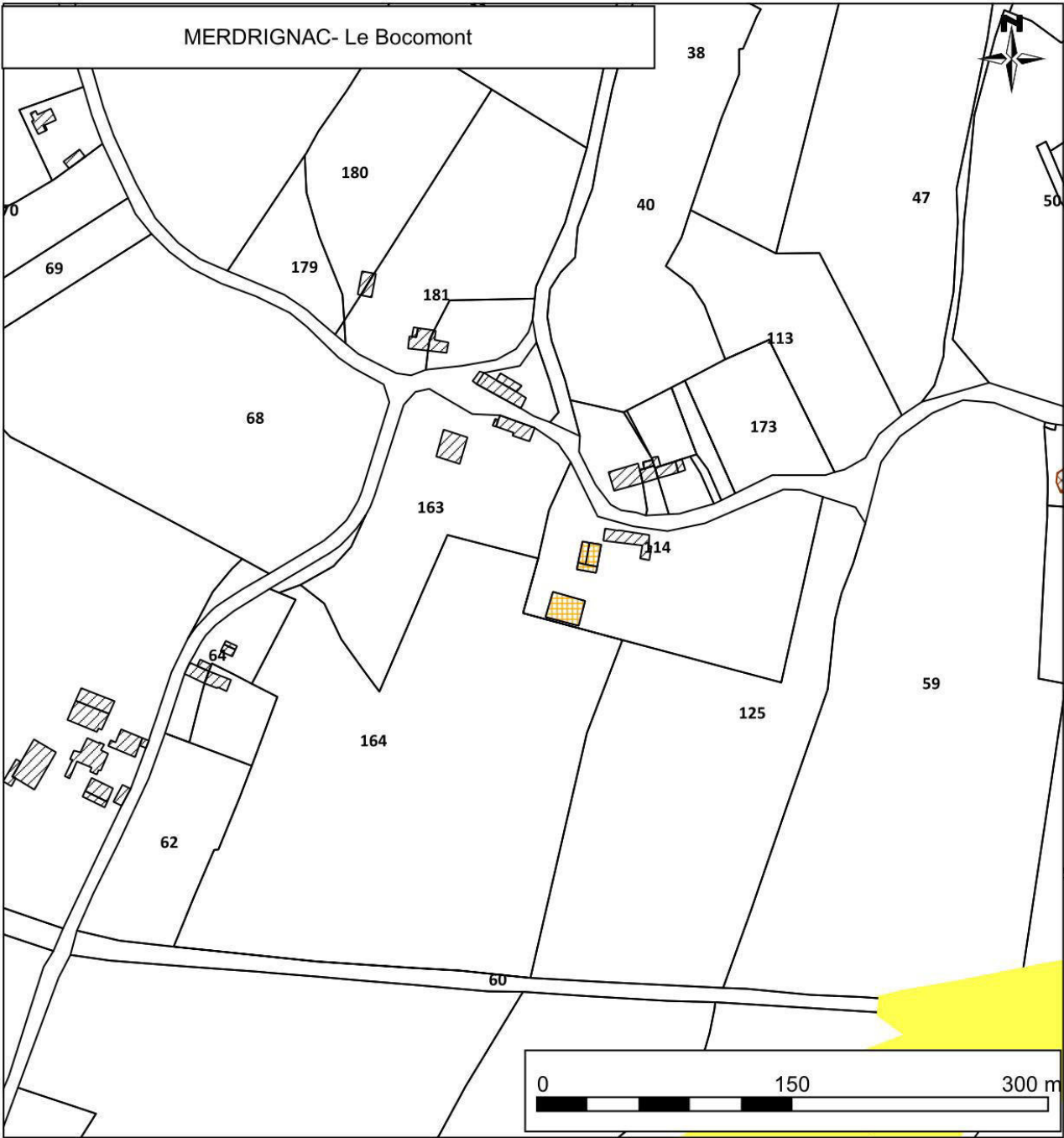
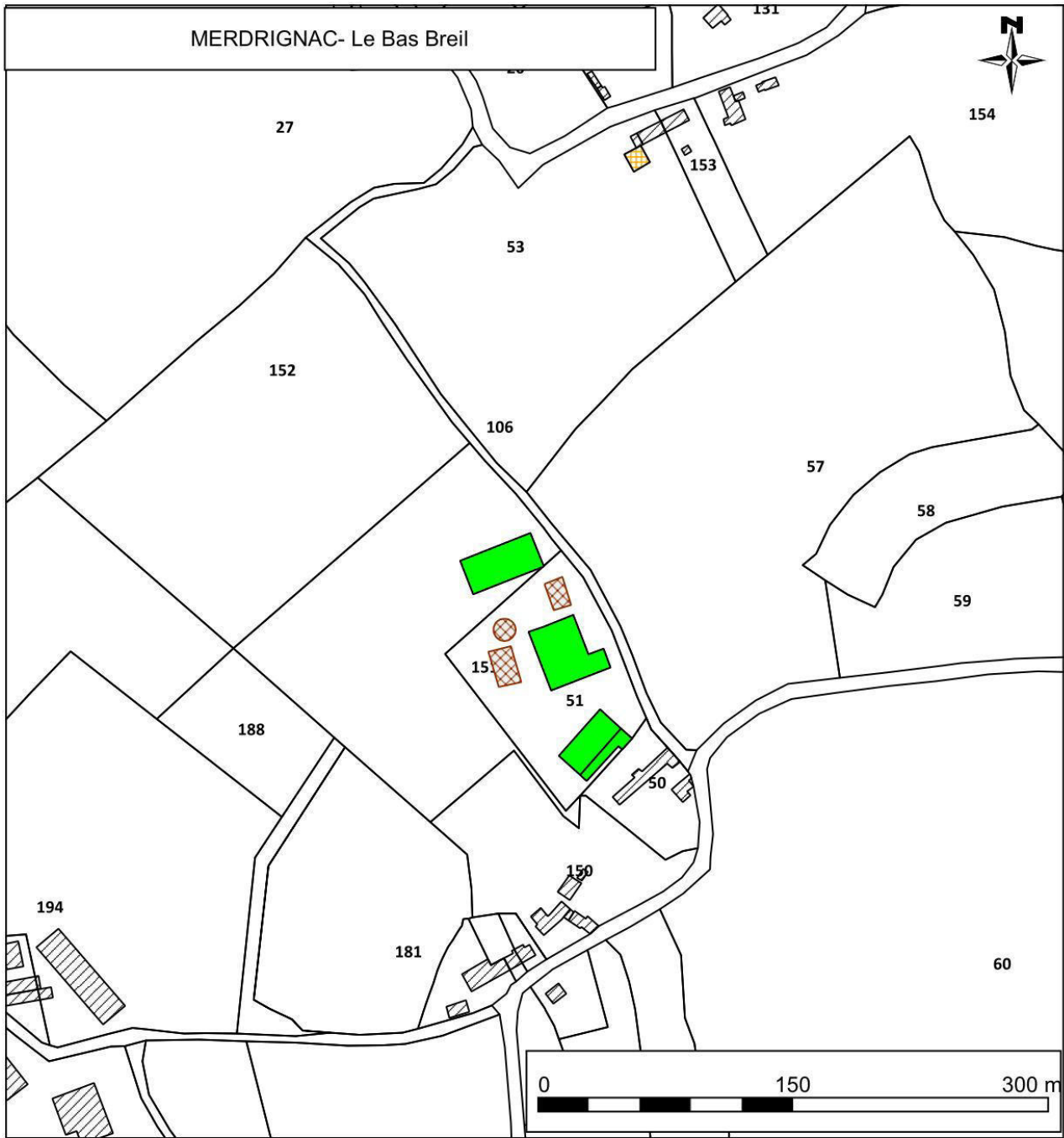
Types de bâtiments liés à l'exploitation (légende commune à tous les plans)

BATIMENTS AGRICOLES

BOVIN	PORC	VOLAILLE
FUMIERE OU FOSSE	SALLE DE TRAITE	HANGAR, ATELIER ...
DEPENDANCE	HABITATION	AGROALIMENTAIRE
Chambres d'hôtes		

Bâtiments cadastrés Emprise du projet





Types de bâtiments liés à l'exploitation (légende commune à tous les plans)

BATIMENTS AGRICOLES









 BOVIN	 PORC	 VOLAILLE
 FUMIERE OU FOSSE	 SALLE DE TRAITE	 HANGAR, ATELIER ...
 DEPENDANCE	 HABITATION	 AGROALIMENTAIRE
 Chambres d'hôtes		

 Bâtiments cadastrés

 Emprise du projet

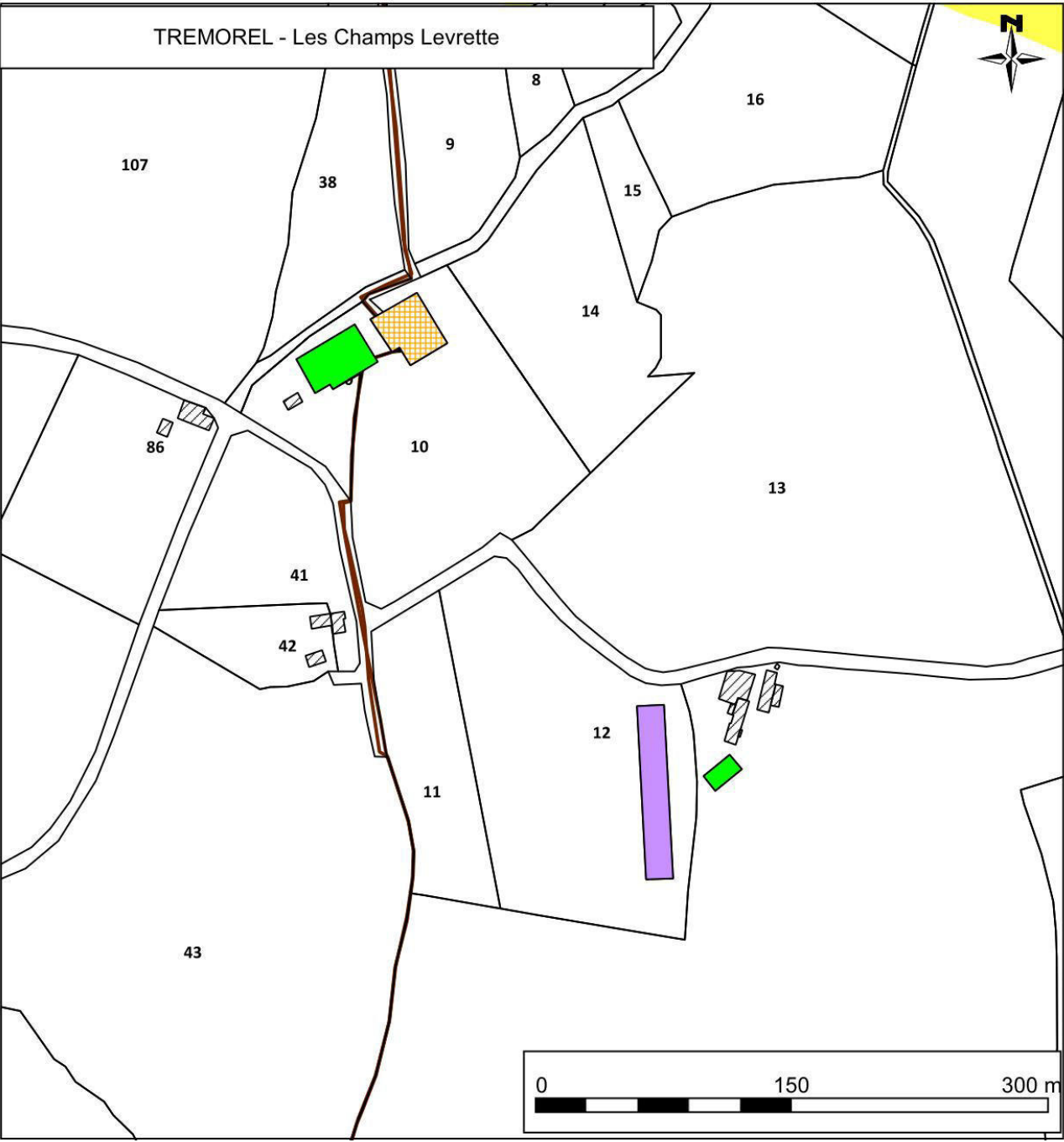
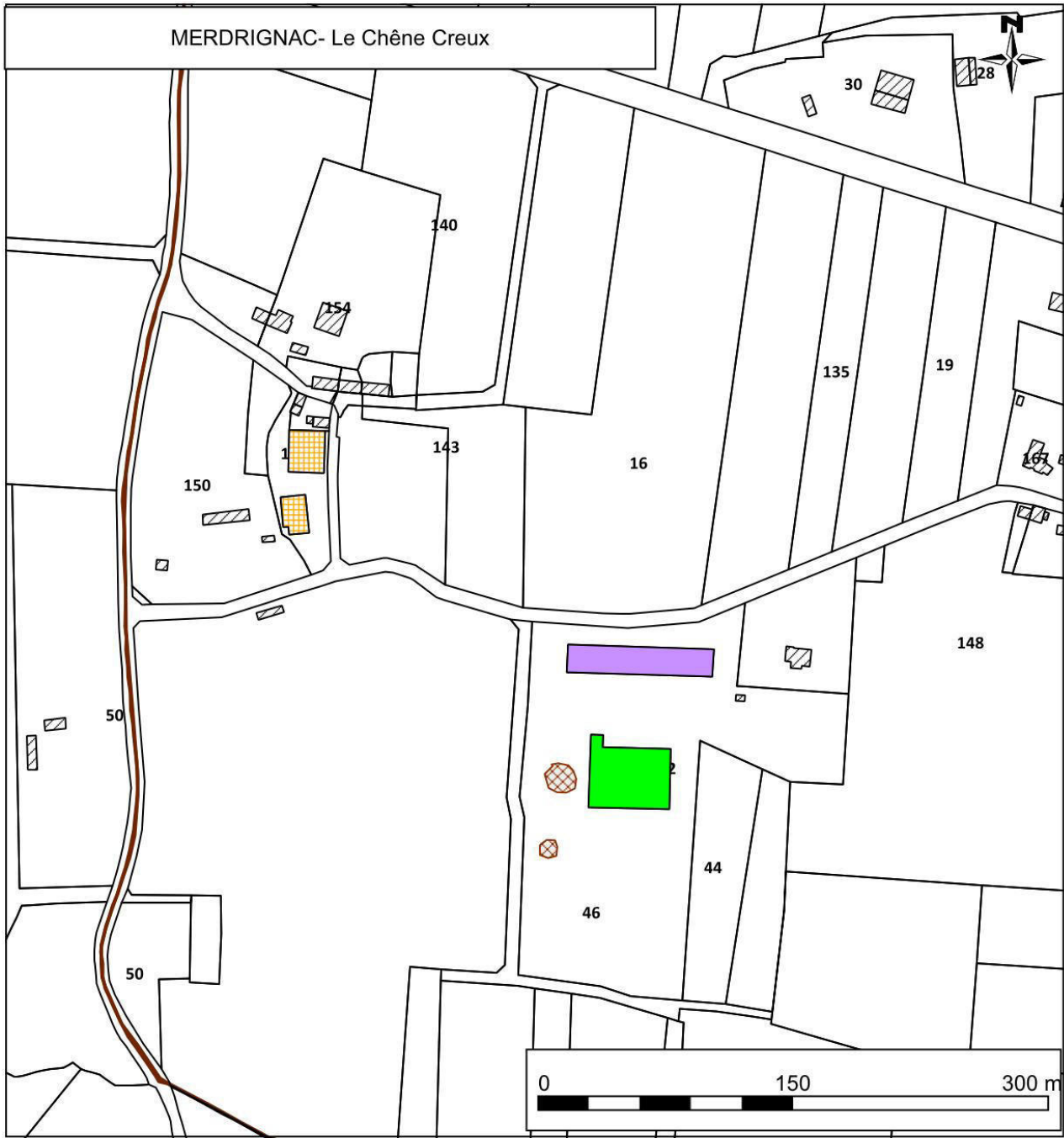
Types de bâtiments liés à l'exploitation (légende commune à tous les plans)

BATIMENTS AGRICOLES

 BOVIN	 PORC	 VOLAILLE
 FUMIERE OU FOSSE	 SALLE DE TRAITE	 HANGAR, ATELIER ...
 DEPENDANCE	 HABITATION	 AGROALIMENTAIRE
 Chambres d'hôtes		

 Bâtiments cadastrés

 Emprise du projet



Types de bâtiments liés à l'exploitation (légende commune à tous les plans)

BATIMENTS AGRICOLES

 BOVIN	 PORC	 VOLAILLE
 FUMIERE OU FOSSE	 SALLE DE TRAITE	 HANGAR, ATELIER ...
 DEPENDANCE	 HABITATION	 AGROALIMENTAIRE
 Chambres d'hôtes		

 Bâtiments cadastrés

 Emprise du projet

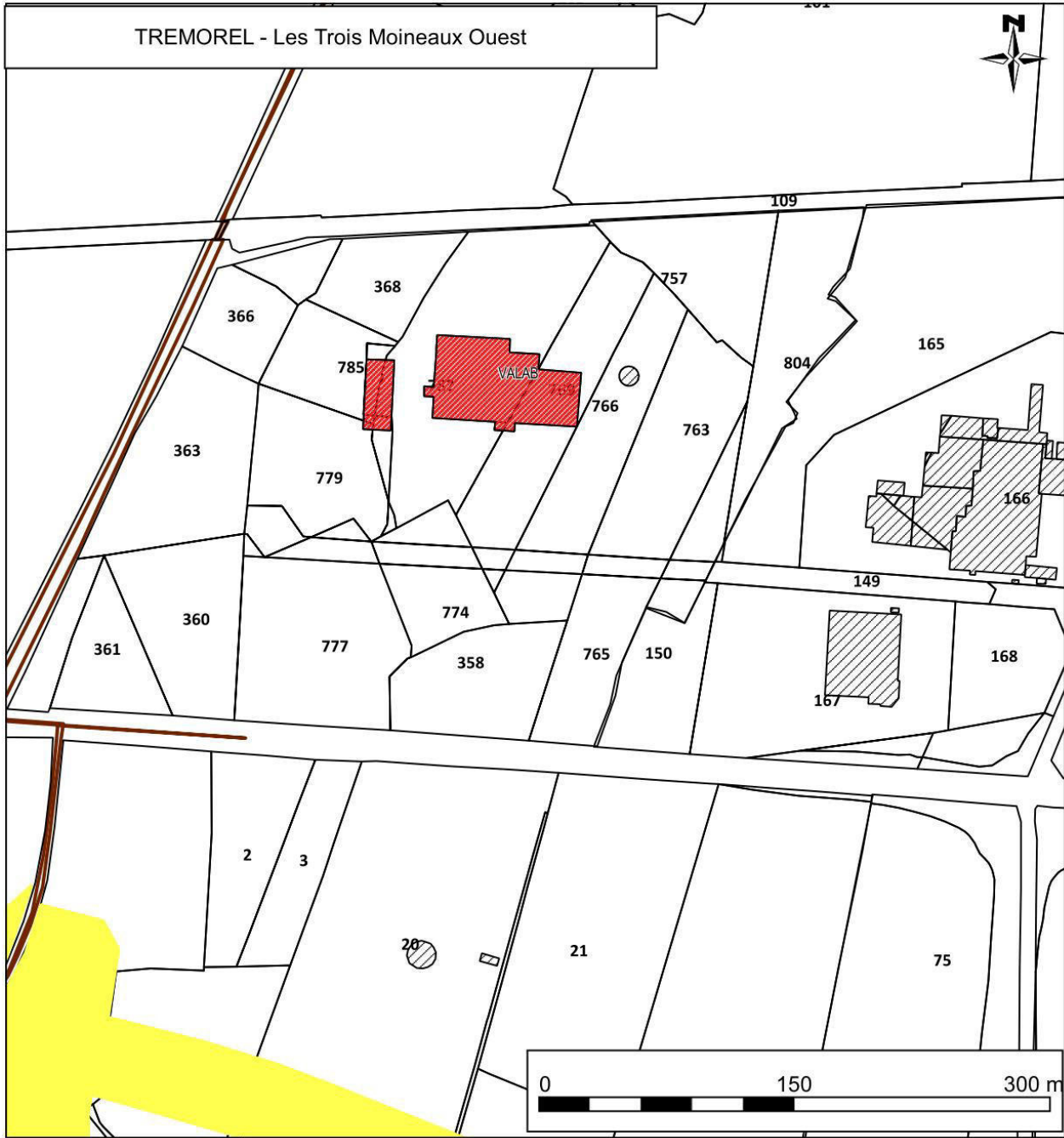
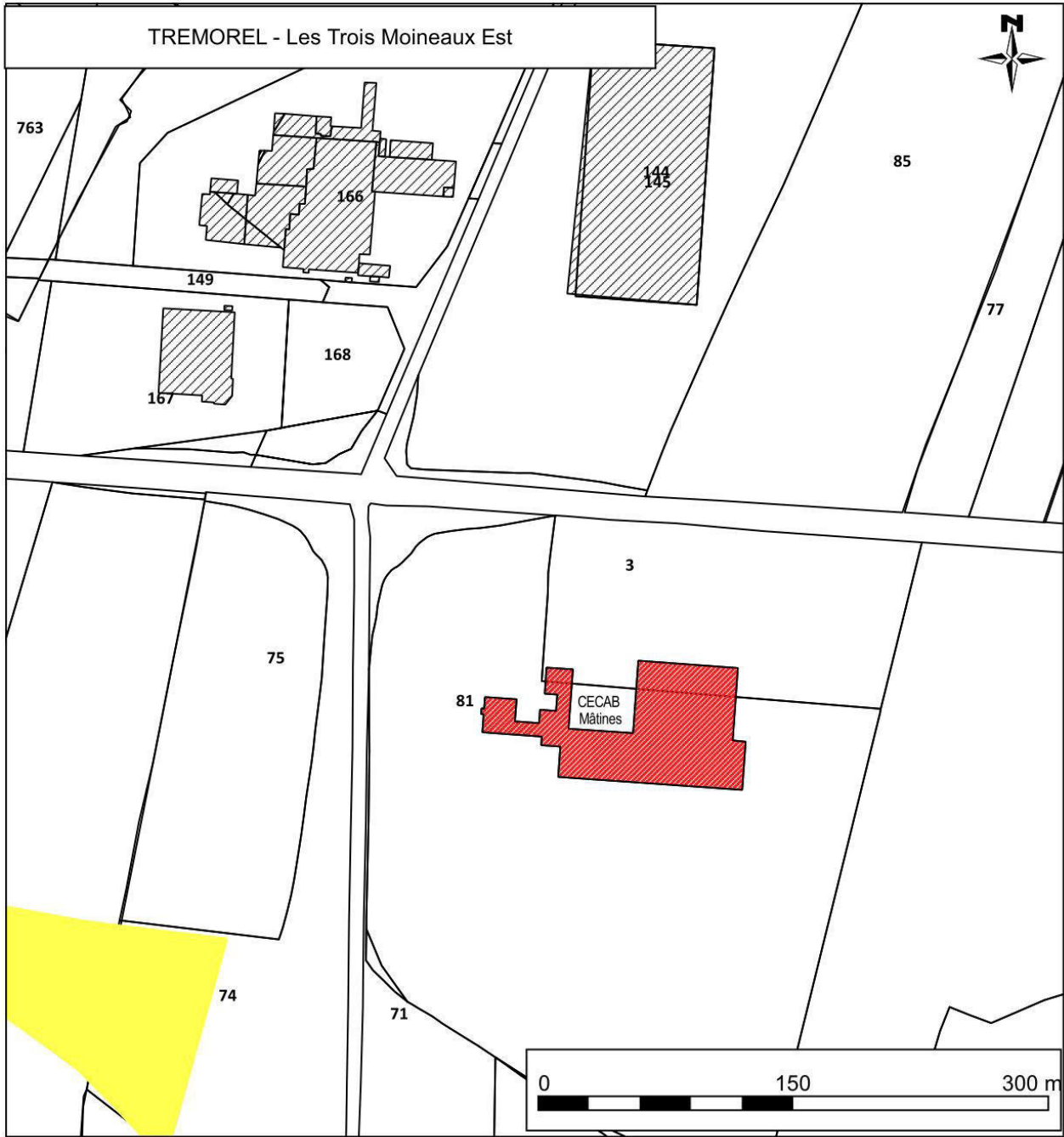
Types de bâtiments liés à l'exploitation (légende commune à tous les plans)

BATIMENTS AGRICOLES

 BOVIN	 PORC	 VOLAILLE
 FUMIERE OU FOSSE	 SALLE DE TRAITE	 HANGAR, ATELIER ...
 DEPENDANCE	 HABITATION	 AGROALIMENTAIRE
 Chambres d'hôtes		











 Bâtiments cadastrés

 Emprise du projet



Types de bâtiments liés à l'exploitation (légende commune à tous les plans)

BATIMENTS AGRICOLES











 BOVIN	 PORC	 VOLAILLE
 FUMIERE OU FOSSE	 SALLE DE TRAITE	 HANGAR, ATELIER ...
 DEPENDANCE	 HABITATION	 AGROALIMENTAIRE
 Chambres d'hôtes		


 Bâtiments cadastrés

 Emprise du projet

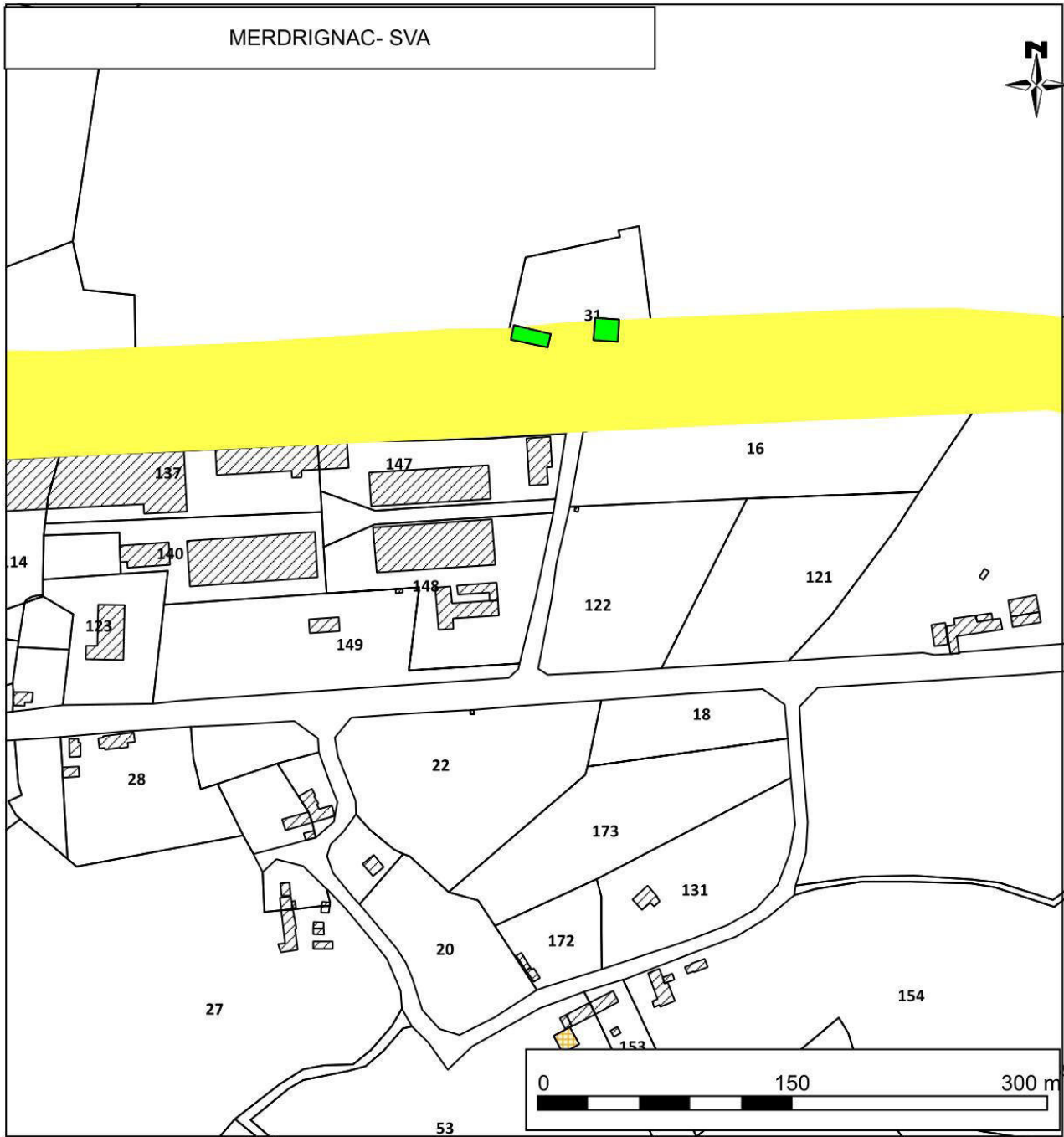
Types de bâtiments liés à l'exploitation (légende commune à tous les plans)

BATIMENTS AGRICOLES

 BOVIN	 PORC	 VOLAILLE
 FUMIERE OU FOSSE	 SALLE DE TRAITE	 HANGAR, ATELIER ...
 DEPENDANCE	 HABITATION	 AGROALIMENTAIRE
 Chambres d'hôtes		











 Bâtiments cadastrés

 Emprise du projet



Types de bâtiments liés à l'exploitation (légende commune à tous les plans)

BATIMENTS AGRICOLES

 BOVIN	 PORC	 VOLAILLE
 FUMIERE OU FOSSE	 SALLE DE TRAITE	 HANGAR, ATELIER ...
 DEPENDANCE	 HABITATION	 AGROALIMENTAIRE
 Chambres d'hôtes		

 Bâtiments cadastrés  Emprise du projet

Tableau des exploitants

NUMERO	NOM ou STRUCTURE	Age	SUCCESSION	Adresse	Commune	adresse autres bâtiments	SAU totale	SAU perdue	CHEPTEL et culture	Remarques	Souhait aménagement foncier
2	GAEC DUTAY	36, 40	sans objet	Le Tay	TREMOREL		65		70 Vaches laitières, 25 vaches allaitantes	Voie communale traversée difficile Merdrignac- Trémorel 25 ha complémentaires vers Dinan.	
3	LERIN Marc et EARL LERIN	53	oui, fils	Les Champs Leurettes	TREMOREL	La Carmedaie Trémorel	90	1.55	Porcs et Volailles, céréales, légumes	Exploitation dispersée, Impact potentiel passage grande faune	oui
4	EARL GRILLAN, LERIN Aline et Pascal	49	oui	Grillan	TREMOREL		40	0.77	50 vaches allaitantes, herbe, céréales, maïs	Les pertes successives ont fragilisé l'exploitation S'inquiète de la localisation du passage grande faune	oui
5	SCEA BERTHELOT	39	sans objet	La Haie Collet	TREMOREL		92	2.83	160 taurillons, 443 veaux de boucherie,	Proximité tracé, retrouver de la terre cause épandage	oui
6	EARL DE MINERAIE	55	oui	Bocheriais	MERDRIGNAC		80		50 vaches laitières	Enjeu voie de substitution	
7	GAEC VETIL-LAINE	50, 50	oui	Ville-Couvé	MERDRIGNAC		80	1.2	145 truies naisseur- engraisseur, et 38 bovins viande	Compensation pertes de surface cause épandage	oui,
8	HAROT Gilles	55	oui	Ville-es-Coq	MERDRIGNAC		30		25 bovins viande		
9	GAEC GILLET	52, 48	oui	Le Haut-Breil	MERDRIGNAC		71,6	2.14	45 vaches laitières et 30 bovins viandes	Enjeu déplacement de bétail etr conserver la SAU	A des terres en bail précaire, souhaite conserver la SAU
10	EARL BINARD	50		Le Bas Breil	MERDRIGNAC		50		Lait et volailles		
11	EARL du BREIL, Binard Philippe et Viviane	42		Le Breil	MERDRIGNAC		58	2.05	60 vaches laitières et la suite, prairie maïs céréales	exploitation dispersée - enjeu déplacement vers les parcelles à l'Ouest lorsque RN sera fermée, franchissement la Ville Cocatrie	oui
12	GAEC DUPONT	40		Le Pont Henva	MERDRIGNAC		90	0.54	50 vaches laitières, 25 bovins viande, 450 porcs engraissement	traverse actuellement la RN164	

NUMERO	NOM ou STRUCTURE	Age	SUCCESSION	Adresse	Commune	adresse autres bâtiments	SAU totale	SAU perdue	CHEPTEL et culture	Remarques	Souhait aménagement foncier
13	EARL RECOURSE (Recoursé Michel)	50	oui fils	La ville Cocatrie	MERDRIGNAC	La Peignie	150	3.9	80 vaches allaitantes, 50 vaches laitières	Impact sur le site de la Cocatrie. La Cocatrie : vaches laitières, vaches allaitantes. La Peignie : génisses et vaches allaitantes. Attention impact cumulé avec reconstitution zones humides et boisement (ZA d'Ifflet)	oui
14	SCEA DELAHAYE	58	Non	Poilhatre	MERDRIGNAC		14		350 veaux de boucherie	Pas d'impact direct	non
15	EARL VOIE LACTE	40		La Ville-es-Gautier	SAINT-VRAN		150	1.81	80/100 vaches laitières, céréales, légumes	29 ha sur Merdrignac et un bâtiment de stockage qui peut être transféré, une fosse de stockage de lisier qui sera mal placée, à déplacer	oui
16	LAURENT Olivier	40		Bocomont	MERDRIGNAC		55	2.5	55 vaches laitières	exploitation dispersée - enjeu déplacement bétail , préserver les trajets ne pas perdre de terres	oui
17	EARL LETIMEU	59	oui	Létimeu	MERDRIGNAC		70		65 vaches laitières, 123 veaux de boucherie		
18	ZIHA Brigitte	50		La Vieuxville	MERDRIGNAC		15		Chèvres, biologique	Fromage biologique; non impactée	
20	GAEC DE L'IFF (RUELLEU)			48 rue de Penthièvre	MERDRIGNAC		107	1.9	120 vaches et la suite	Terres à l'ouest et à l'Est	
24	MADIGUAND Guy			La Bréhaudière	MERDRIGNAC		90	0.02	Vaches laitières et Porcs		
26	SVA	sans objet	sans objet		TREMOREL	Penhouet Riant Merdrignac	42	2.72	100 animaux en paturage; label Boeufs de Nos Régions (BNR)	Bâtiments détruits à refaire, voie d'accès à aménager	
30	GAEC PENCOLLE	28	sans objet	Saint-Guénael	GOMENE		113	2.39	80 vaches laitières et 10 charolaise	Jeune exploitant	
31	SCEA KERFRAU et SCEA GALACTIC, SARL Les Sillons	41	sans objet	Kemeré	GOMENE	Petit Fraue MERDRIGNAC	188	4.22	70 vaches laitières, 200 truies naisseur-engraisseur. Station de méthanisation collective SARL LES sillons (6 exploitants)	Emprunte RN 164 pour lisier, animaux et cultures; 800 porcs à Petit Fraue. Demande itinéraire de substitution pour les raccords Est-Ouest, demande boviduc pour robot de traite.	oui
32	GAEC DU TILLEUL	52		Saint-Guénael	GOMENE		58	0.22	55 vaches laitières, 1000 m² volailles de chair		
33	EARL LE TEXIER SERGE	50		La Hersonnière	GOMENE		74	0.03	Porcs, Post sevrer- Engraisseur (4500 vendus/an)	Accès à la Croix du Taloir	

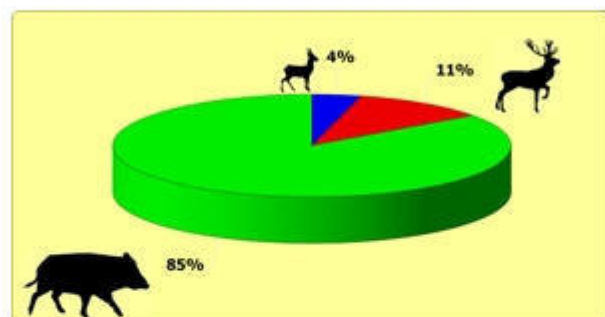
NUMERO	NOM ou STRUCTURE	Age	SUCCESSION	Adresse	Commune	adresse autres bâtiments	SAU totale	SAU perdue	CHEPTEL et culture	Remarques	Souhait aménagement foncier
34	GAEC DU CHENE CREUX	24	sans objet	Le Chêne Creux	MERDRIGNAC	Les Champs Rebillard (MERDRIGNAC)	135	4.16	150 vaches laitières, 60 jeunes bovins mâles; 1280 m² multiplicateurs poules reproductrices	Retrouver la SAU, Route de substitution adaptée Ouest- Est et Nord-Sud. La route de GOMENE est actuellement inadaptée (interdite au transport scolaire quand gel) Souhaite passage AEP privé sous la 4 voies.	oui
35	BELLEAU PASCAL			Colleu	MERDRIGNAC		90	0.13	70 vaches laitières.	Un seul coté RN	
36	SCEA DU MINERAIE			Cantenouët	MERDRIGNAC		19		Porcs naisseur-engraisseur		
37	EARL DU BOIS BINOT (Guillaume)			Le Bois Binot	GOMENE		98		Porcs		
38	GENISSEL Yvon			Cantenouët	GOMENE		50	0.95	35 vaches laitières, 1200 m² de volailles de chair	Terre des deux cotés de la RN	
39	EARL GICQUEL	50		Les Aulnays	GOMENE		72	1.82	150 truies Naisseur- engraisseur		
40	EARL GAUDAIRE Antony			Rue du Président pompidou	BREHAN	La Barre, GOMENE	41		Porcs et vaches laitières		
41	SCEA DES TROIS CHENES (CADOT Guy)			La Barre	GOMENE		60	0.67	Porcs naisseur-engraisseur	Terres très dispersées, passage de la RN	oui
42	EARL LA VILLE-ES- GAREAUX (GALAIS Robert)	57	Inconnu	La Ville-es- Gareaux	MERDRIGNAC		45		40 vaches laitières	Adhérent CUMA, problème passage RN	
43	GAEC BRETON de QUILVALA	45		Quilvala	MERDRIGNAC		115	0.27	90 vaches laitières	Adhérent CUMA, problème passage RN, rétablissement itinéraire au retour vers Illifaut	Oui a qualité équivalente
44	EARL CHARTRIER (Chartrier Joseph)	53	oui, familiale	La Houssaye	MERDRIGNAC		87	0.28	80 vaches laitières	Impacté par la voie de substitution et le délaissé	Oui à échelle cantonale
45	SCEA ELEVAGE LA HOUSSAYE (Colleu Loïc)			La Houssaye	MERDRIGNAC		80		Porcs engraissements	Empreinte RN pour animaux et transports lisier	
46	EARL de la Vallée du Ninian; GUYOT Sébastien			La Ville David	MENEAC (56)	La Boudardière, Merdrignac	140	0.81	Porcs	Siège dans le Morbihan	
49	MARIE Chantal et Michel	58	oui, la fille	Le Breil Thual	PLEMET		35	0.36	510 veaux de boucherie	Impacté également par le projet de déviation de PLEMET pour 0,16 ha	
56	en identification										

Dégâts grande faune

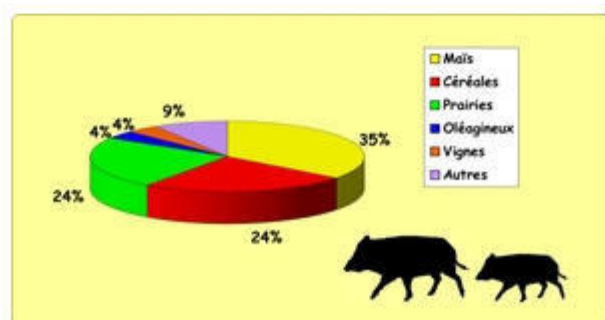
Les dégâts par la grande faune en France (source ONF)

L'indemnisation des dégâts agricoles de grand gibier en France

► Le sanglier est le principal responsable des dégâts (85 % des montants indemnisés)



► 3 cultures sont principalement endommagées par le sanglier (maïs, céréales à paille et prairies)



► Sur le plan strictement financier, et avec l'envolée des prix agricoles, les dégâts de l'ensemble des espèces de grand gibier ne semblent pas être encore sous contrôle (hausse ininterrompue depuis 1970), ce qui n'est pas sans poser des problèmes d'ordre financier aux Fédérations Départementales qui ont en charge cette mission de service public. Le montant total indemnisé pour la dernière campagne agrégée (2010/2011) est de 38.2 M€ pour l'ensemble du grand gibier.

