


PREFECTURE EURE-ET-LOIR


**PREFET
D'EURE-
ET-LOIR**
*Liberté
Égalité
Fraternité*

**DIRECTIVE DE PROTECTION ET
DE MISE EN VALEUR DES PAYSAGES**

Préservation des vues sur la cathédrale de Chartres

**ORIENTATIONS ET PRINCIPES FONDAMENTAUX DE
PROTECTION ET DE MISE EN VALEUR**
DOCUMENT GRAPHIQUE











CARTE V
Synthèse communale : Mévoisins

Direction Régionale
de l'Environnement,
de l'Aménagement
et du Logement
Centre - Val de Loire
Février 2021

Sources :
DREAL Centre - Val de Loire
BD Parcellaire

Projection :
RGF Lambert 93 (ESPG : 2154)

LÉGENDE

-  Cathédrale
-  Vues majeures
-  Cônes de vues
-  Périmètre d'application de la directive
-  Aire d'exclusion des objets de très grande hauteur
-  Limitation des hauteurs des constructions et des végétaux (m NGF)
- Hauteurs des pylônes isolés**
-  0 m
-  30 m
-  40 m
-  50 m