

Pelouses semi-arides
medio-europeennes
a Bromus erectus

Légende

- Tracé proposé (à fin mars 2015)
- Aire d'étude
- Limite départementale
- Limite communale

Réseau hydrographique

- Cours d'eau principal
- Cours d'eau secondaire et fossé

Enjeu flore et habitat

Station botanique de niveau majeur et fort

- Enjeu majeur
- Enjeu fort

Habitat naturel par niveau


- Enjeu majeur
- Enjeu fort
- Enjeu assez fort
- Enjeu modéré



egis environnement

Avril 2015

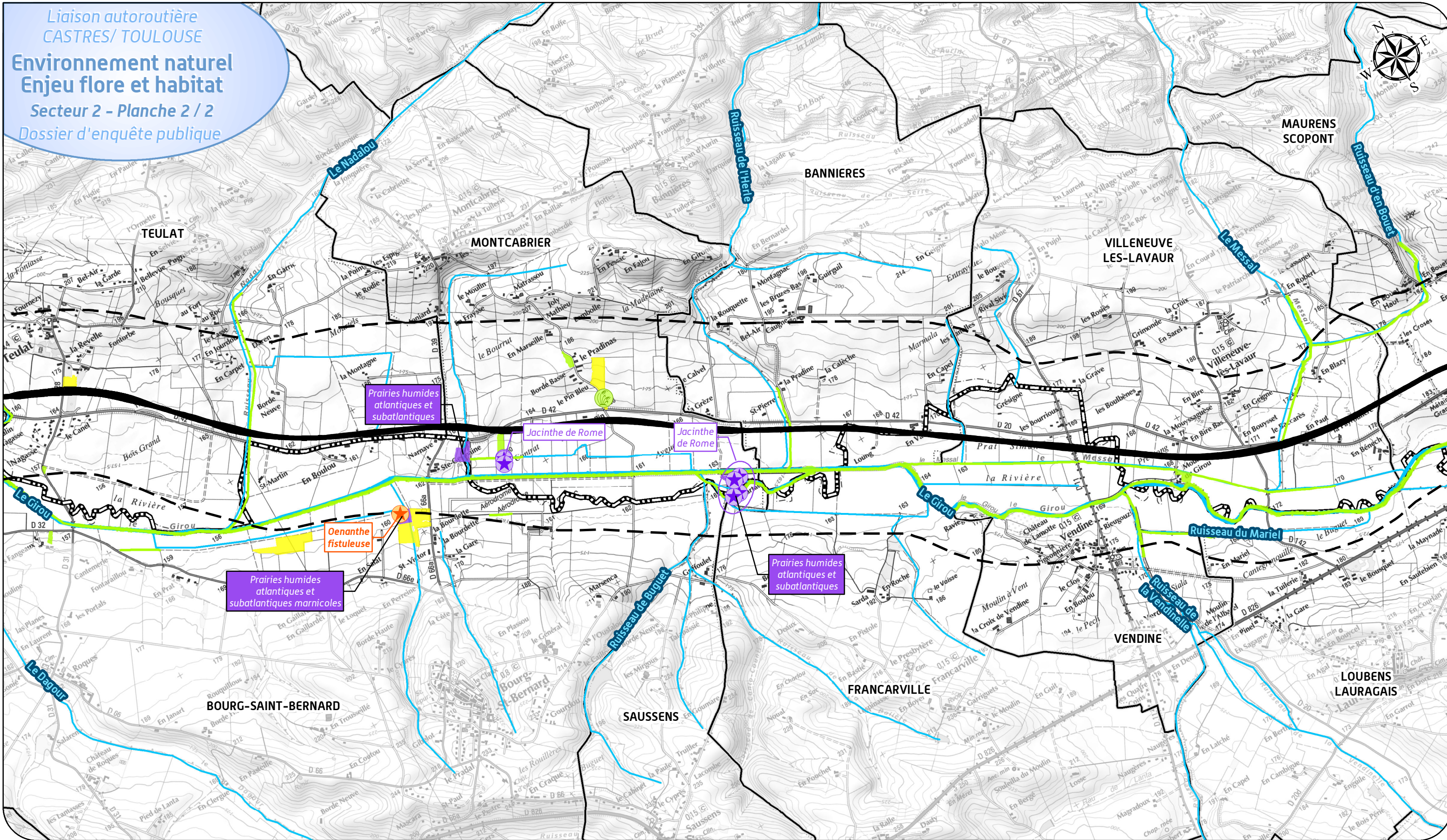
Échelle : 1/25000



Source : © IGN - SCAN 25



PREFET
DE LA REGION
MIDI-PYRENEES



Légende

- Tracé proposé (à fin mars 2015)
- Aire d'étude
- Limite départementale
- Limite communale

Réseau hydrographique

- Cours d'eau principal
- Cours d'eau secondaire et fossé

Enjeu flore et habitat

Station botanique de niveau majeur et fort

- Enjeu majeur
- Enjeu fort

Habitat naturel par niveau

- Enjeu majeur
- Enjeu fort
- Enjeu assez fort
- Enjeu modéré

Autoroute
Castres-Toulouse

egis environnement

Avril 2015

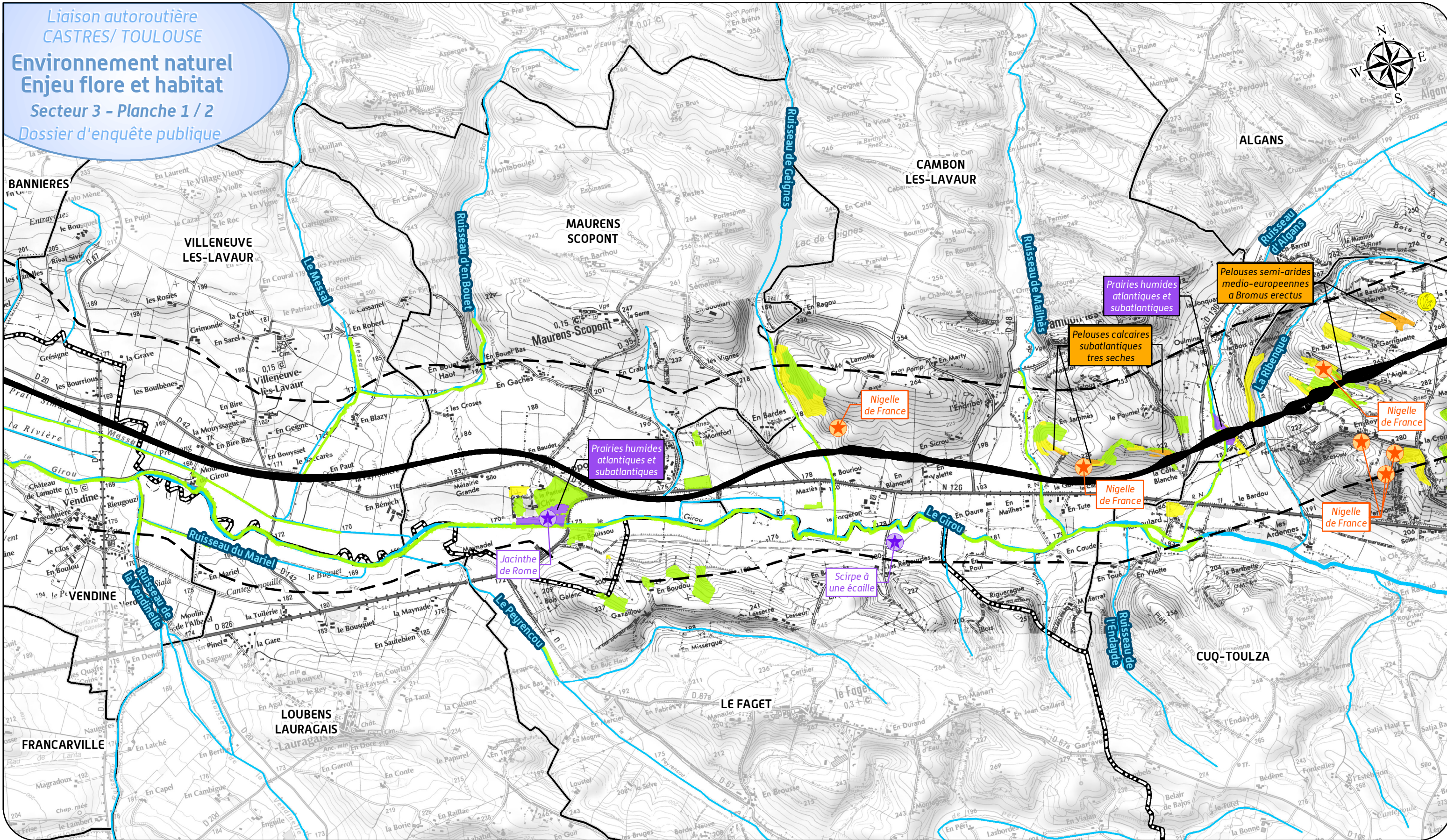
Échelle : 1/25000

0 500 1 000 m

Source : © IGN - SCAN 25

Liberté • Égalité • Fraternité
RÉPUBLIQUE FRANÇAISE

PREFET
DE LA REGION
MIDI-PYRENEES



Légende

- Tracé proposé (à fin mars 2015)
- Aire d'étude
- Limite départementale
- Limite communale

Réseau hydrographique

- Cours d'eau principal
- Cours d'eau secondaire et fossé

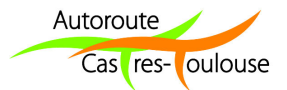
Enjeu flore et habitat

Station botanique de niveau majeur et fort

- Enjeu majeur
- Enjeu fort

Habitat naturel par niveau


- Enjeu majeur
- Enjeu fort
- Enjeu assez fort
- Enjeu modéré



egis environnement

Avril 2015

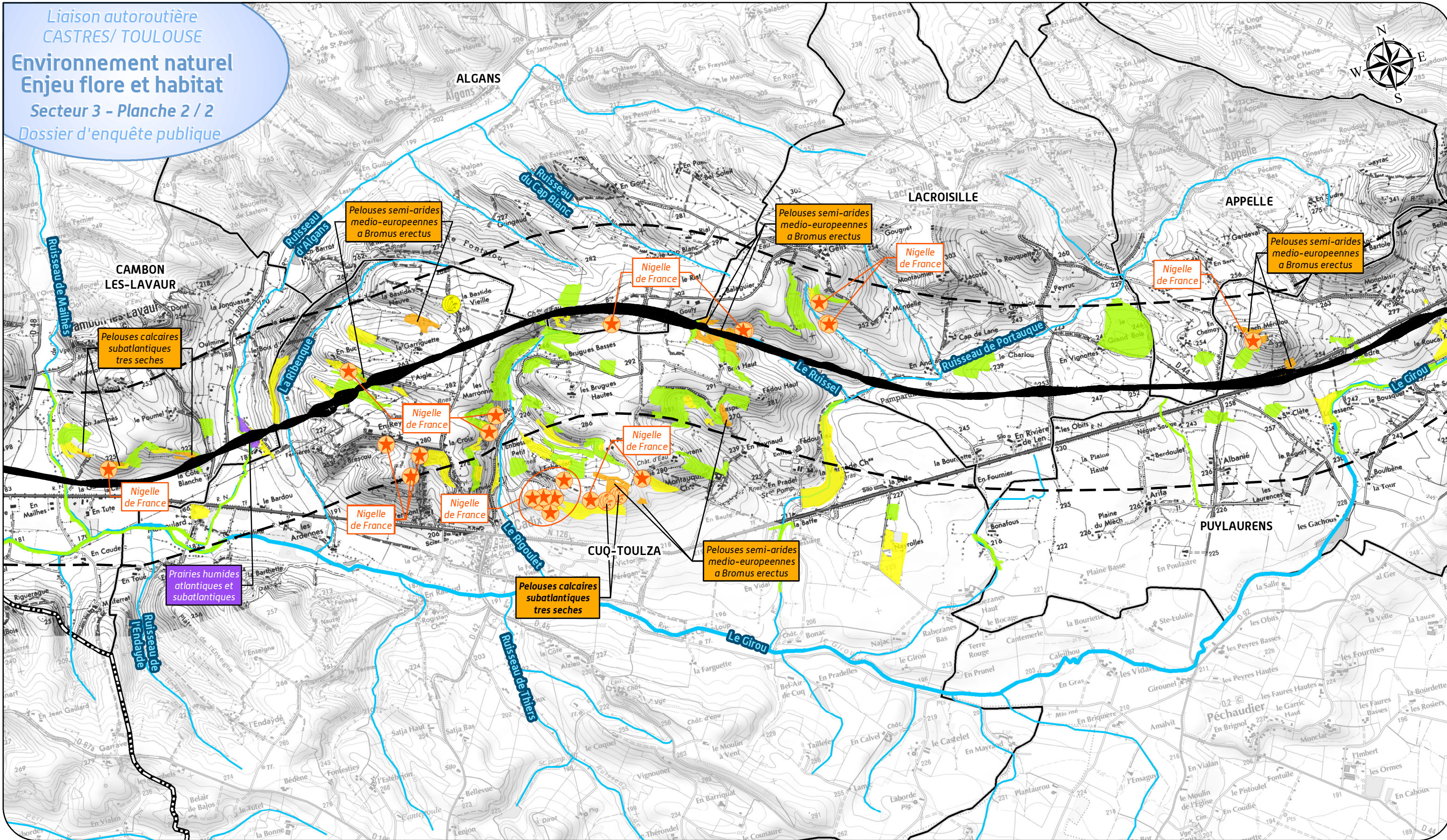
Échelle : 1/25000



Source : © IGN - SCAN 25



PREFET
DE LA REGION
MIDI-PYRENEES



Légende

- Tracé proposé (à fin mars 2015)
- Aire d'étude
- Limite départementale
- Limite communale

Réseau hydrographique

- Cours d'eau principal
- Cours d'eau secondaire et fossé

Station botanique de niveau majeur et fort

- Enjeu majeur
- Enjeu fort

Enjeu flore et habitat

Habitat naturel par niveau

- Enjeu majeur
- Enjeu fort
- Enjeu assez fort
- Enjeu modéré

Autoroute
Castres-toulouse

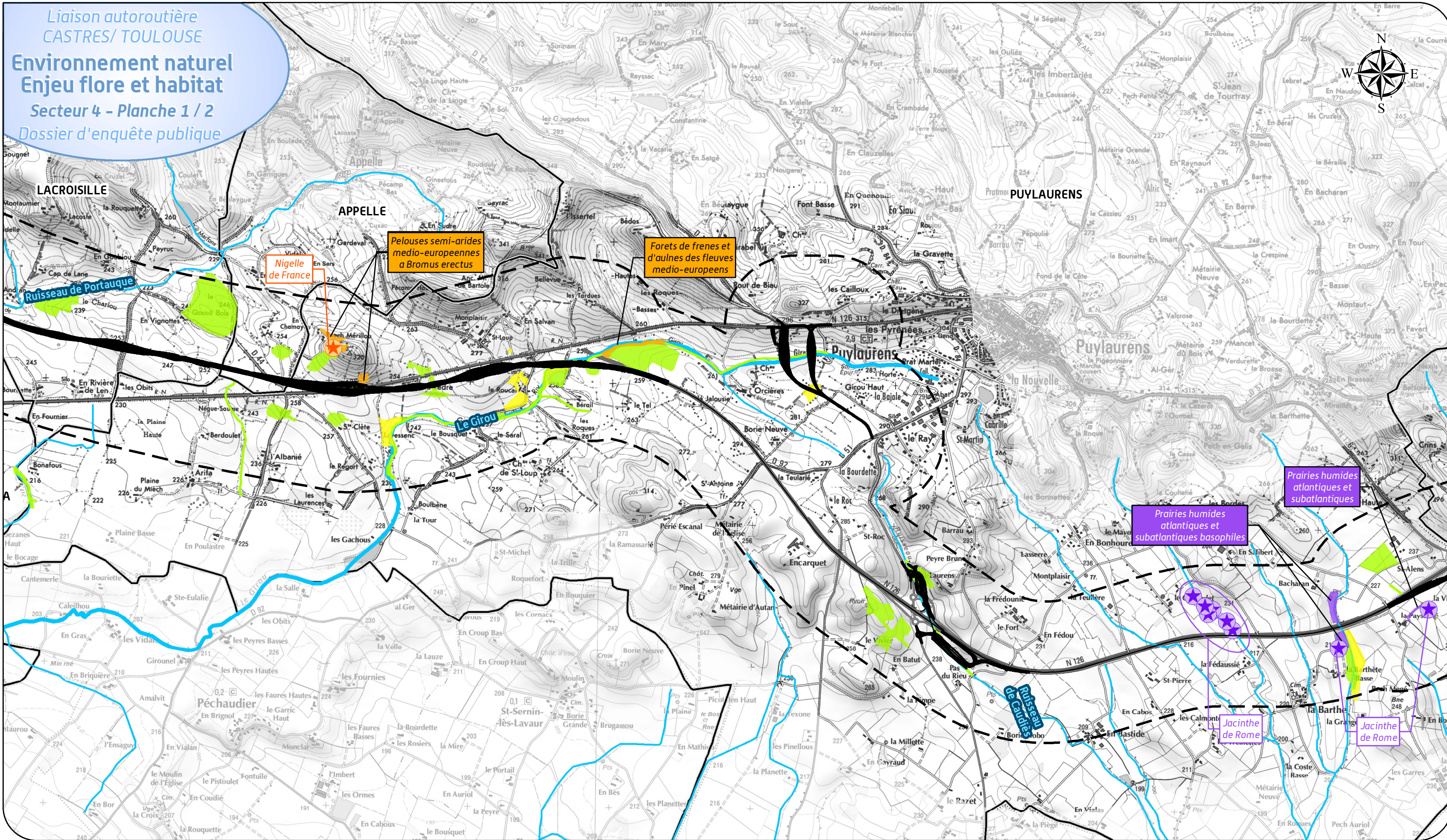
egis environnement

Avril 2015
Échelle : 1/25000

0 500 1 000 m

Source : © IGN - SCAN 25

PREFET
DE LA REGION
MIDI-PYRENEES



Pelouses semi-arides
medio-europeennes
a Bromus erectus

Forêts de frenes et
d'aulnes des fleuves
medio-europeens

Nigelle
de France

Prairies humides
atlantiques et
subatlantiques
basophiles

Prairies humides
atlantiques et
subatlantiques

Jacinthe
de Rome

Jacinthe
de Rome

Légende

- Tracé proposé (à fin mars 2015)
- ▭ Aire d'étude
- ▭ Limite départementale
- ▭ Limite communale

Réseau hydrographique

- Cours d'eau principal
- Cours d'eau secondaire et fossé

Enjeu flore et habitat

Station botanique de niveau majeur et fort

- ★ Enjeu majeur
- ★ Enjeu fort


Habitat naturel par niveau

- Enjeu majeur
- Enjeu fort
- Enjeu assez fort
- Enjeu modéré



Avril 2015

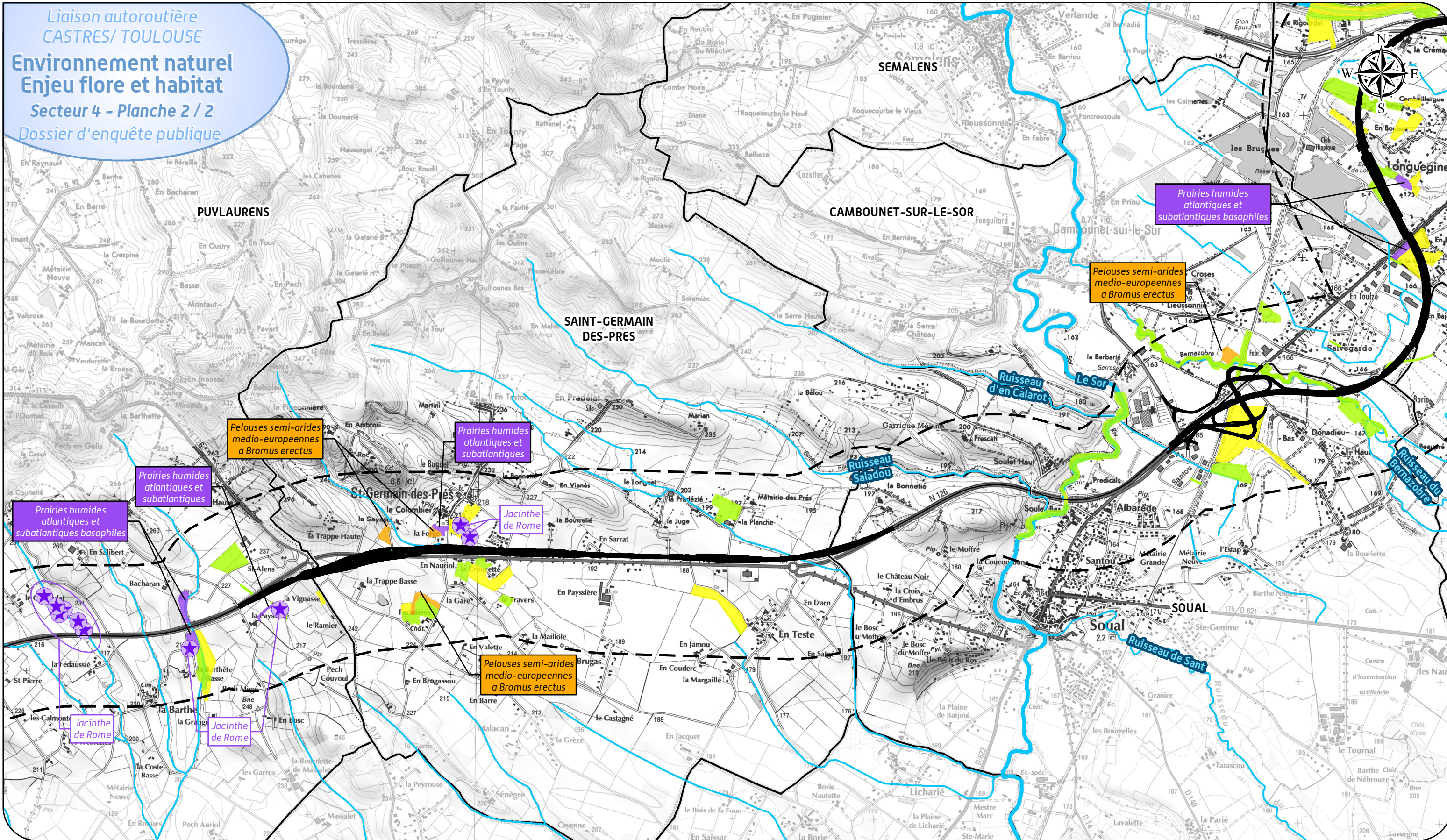
Échelle : 1/25000



Source : © IGN - SCAN 25



PREFET
DE LA REGION
MIDI-PYRENEES



Légende

- Tracé proposé (à fin mars 2015)
- ▭ Aire d'étude
- ▭ Limite départementale
- ▭ Limite communale

Réseau hydrographique

- Cours d'eau principal
- Cours d'eau secondaire et fossé

Enjeu flore et habitat

Station botanique de niveau majeur et fort

- ★ Enjeu majeur
- ★ Enjeu fort

Habitat naturel par niveau

- ★ Enjeu majeur
- ★ Enjeu fort
- ★ Enjeu assez fort
- ★ Enjeu modéré

Autoroute
Castres-Toulouse

egis environnement

Avril 2015

Échelle : 1/25000

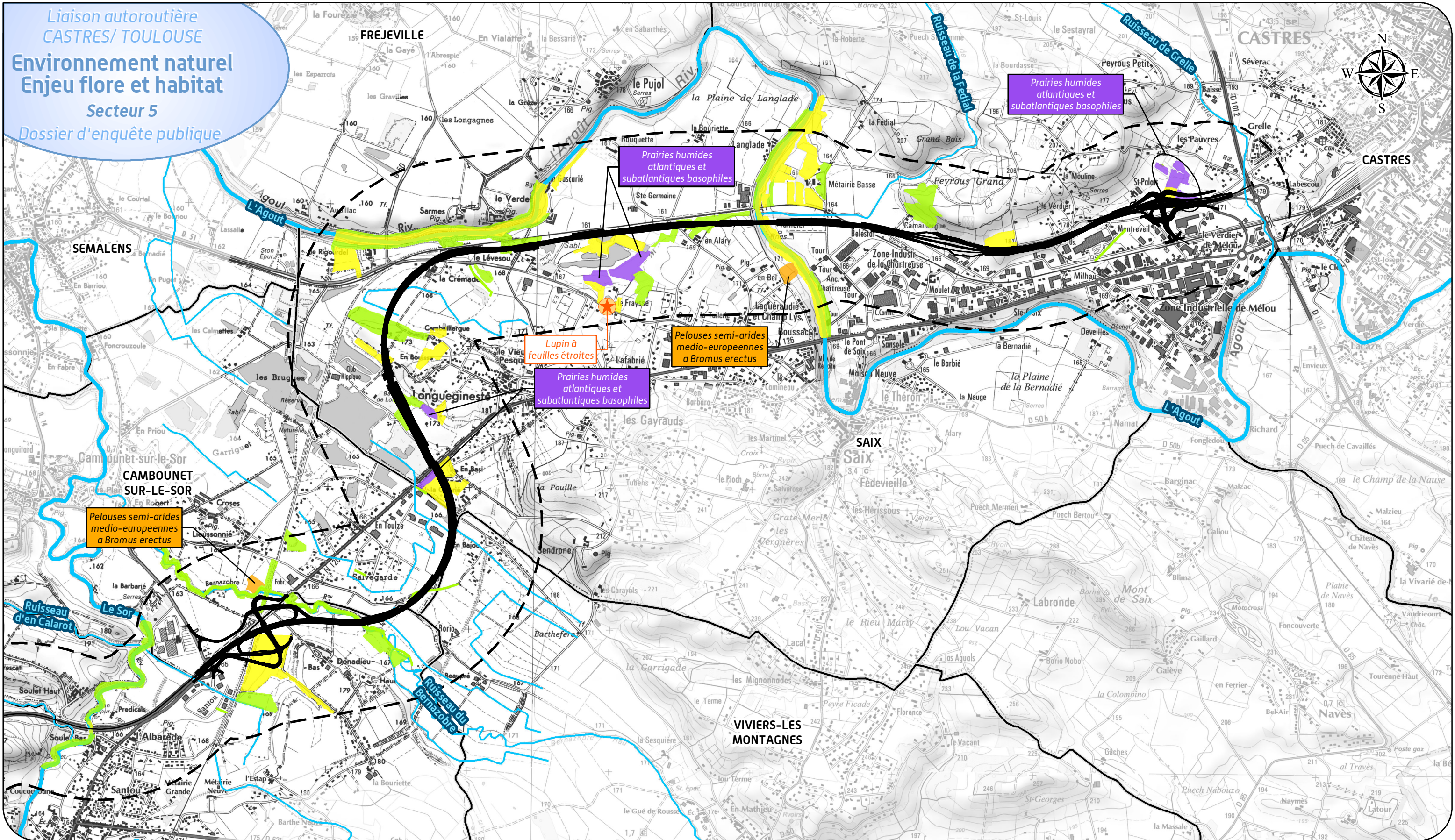
0 500 1 000 m

Source : © IGN - SCAN 25

Liberté • Égalité • Fraternité
RÉPUBLIQUE FRANÇAISE

PREFET
DE LA REGION
MIDI-PYRENEES

Liaison autoroutière
CASTRES/ TOULOUSE
Environnement naturel
Enjeu flore et habitat
Secteur 5
Dossier d'enquête publique



Légende

- Tracé proposé (à fin mars 2015)
- ▭ Aire d'étude
- ▭ Limite départementale
- ▭ Limite communale

Réseau hydrographique

- Cours d'eau principal
- Cours d'eau secondaire et fossé

Station botanique de niveau majeur et fort

- ★ Enjeu majeur
- ★ Enjeu fort

Habitat naturel par niveau

- Enjeu majeur
- Enjeu fort
- Enjeu assez fort
- Enjeu modéré

Autoroute
Castres-Toulouse

egis environnement

Avril 2015
Échelle : 1/25000

0 500 1 000 m

Source : © IGN - SCAN 25

Liberté • Égalité • Fraternité
RÉPUBLIQUE FRANÇAISE

PREFET
DE LA REGION
MIDI-PYRENEES