

**Légende**

- Tracé proposé (à fin mars 2015)
- Aire d'étude
- Limite communale
- Limite départementale

**Réseau hydrographique**

- Cours d'eau principal
- Cours d'eau secondaire et fossé

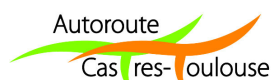
**Enjeu faunistique**

**Habitat d'espèces faunistique par niveau**

- Enjeu majeur
- Enjeu fort
- Enjeu assez fort
- Enjeu modéré

**Type de taxon (niveau d'enjeu majeur et fort)**

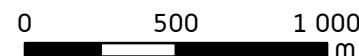
- Faune aquatique
- Invertébré
- Amphibien
- Oiseau
- Reptile
- Mammifère (hors chiroptère)
- Chiroptère



egis environnement

Avril 2015

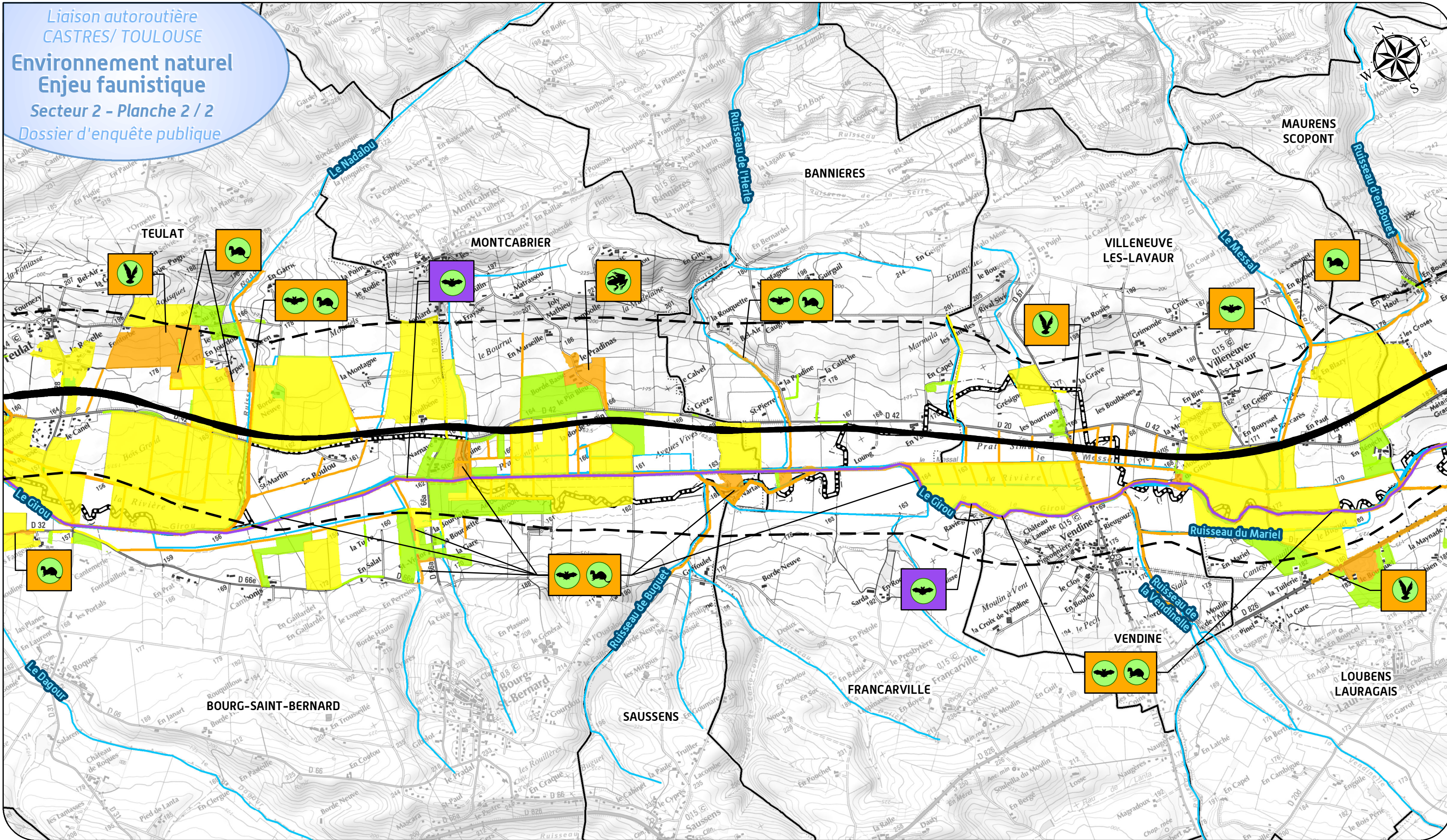
Échelle : 1/25000



Source : © IGN - SCAN 25



PREFET  
DE LA REGION  
MIDI-PYRENEES



**Légende**

- Tracé proposé (à fin mars 2015)
- Aire d'étude
- Limite communale
- Limite départementale

**Réseau hydrographique**

- Cours d'eau principal
- Cours d'eau secondaire et fossé

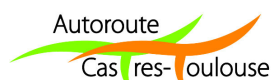
**Enjeu faunistique**

**Habitat d'espèces faunistique par niveau**

- Enjeu majeur
- Enjeu fort
- Enjeu assez fort
- Enjeu modéré

**Type de taxon (niveau d'enjeu majeur et fort)**

- Faune aquatique
- Invertébré
- Amphibien
- Oiseau
- Reptile
- Mammifère (hors chiroptère)
- Chiroptère



egis environnement

Avril 2015

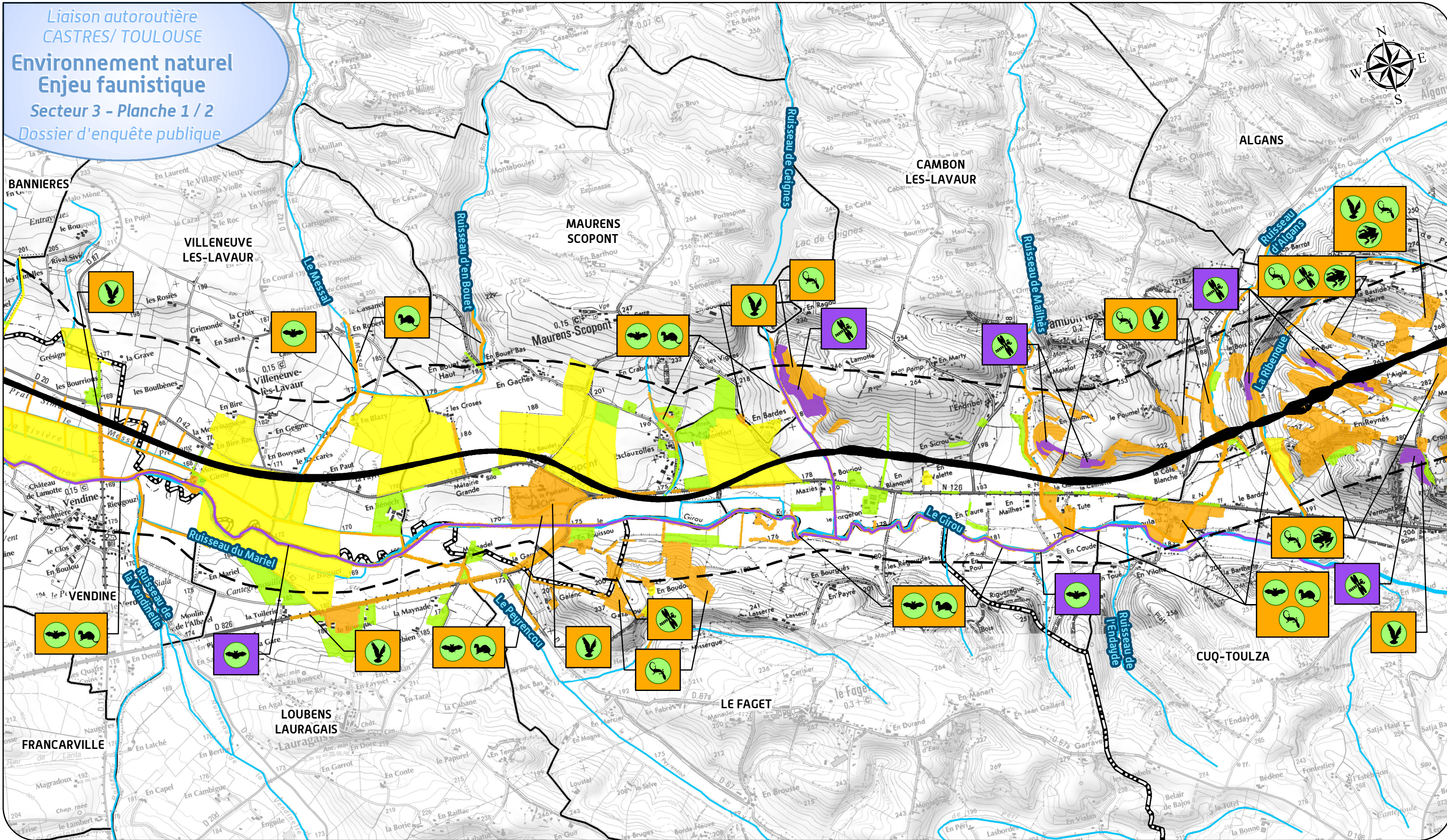
Échelle : 1/25000



Source : © IGN - SCAN 25



PREFET  
DE LA REGION  
MIDI-PYRENEES



**Légende**

- Tracé proposé (à fin mars 2015)
- Aire d'étude
- Limite communale
- Limite départementale

**Réseau hydrographique**

- Cours d'eau principal
- Cours d'eau secondaire et fossé

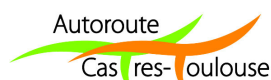
**Enjeu faunistique**

**Habitat d'espèces faunistique par niveau**

- Enjeu majeur
- Enjeu fort
- Enjeu assez fort
- Enjeu modéré

**Type de taxon (niveau d'enjeu majeur et fort)**

- Faune aquatique
- Invertébré
- Amphibien
- Oiseau
- Reptile
- Mammifère (hors chiroptère)
- Chiroptère



egis environnement

Avril 2015

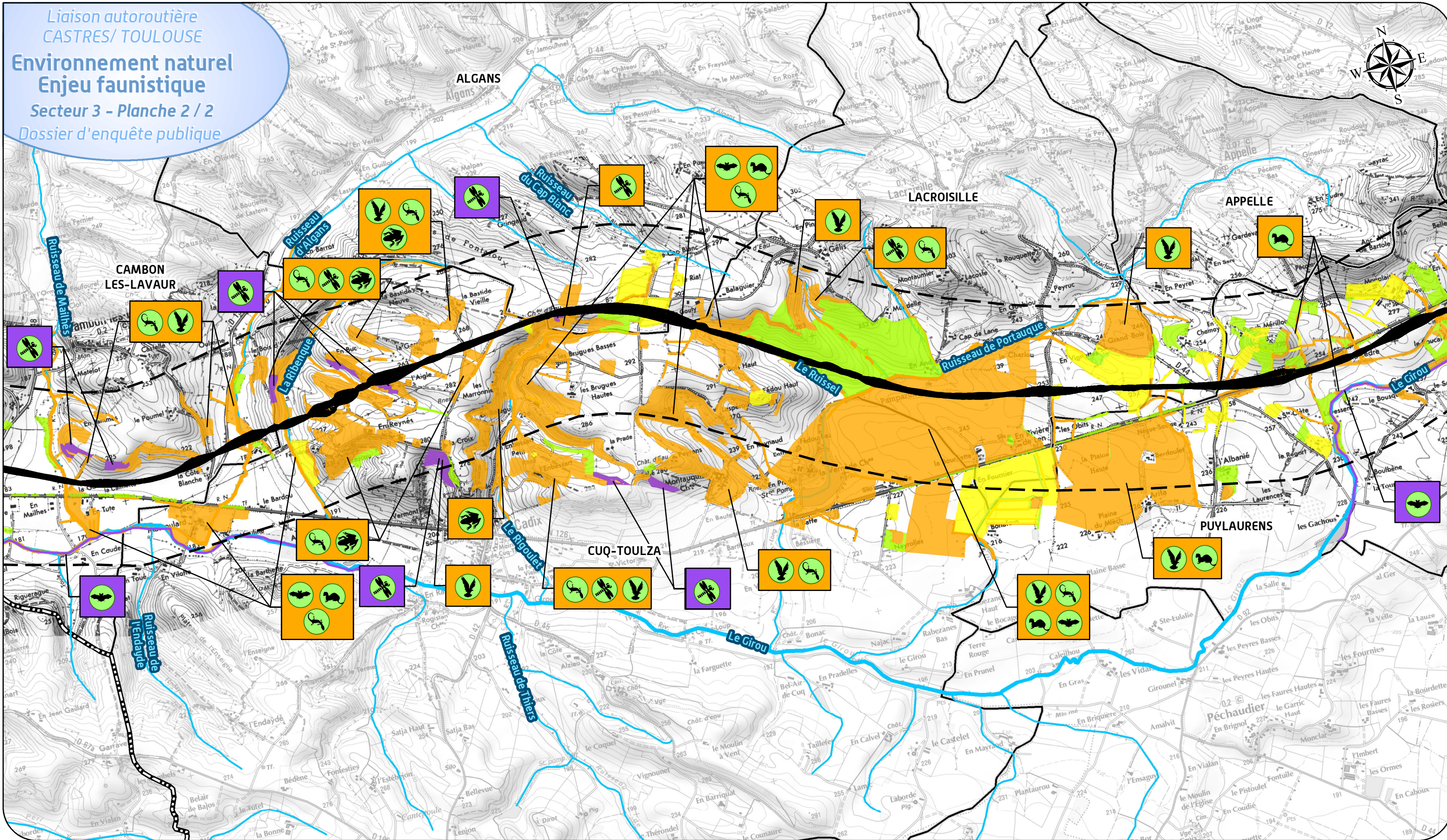
Échelle : 1/25000



Source : © IGN - SCAN 25



PREFET  
DE LA REGION  
MIDI-PYRENEES



**Légende**

- Tracé proposé (à fin mars 2015)
- Aire d'étude
- Limite communale
- Limite départementale

**Réseau hydrographique**

- Cours d'eau principal
- Cours d'eau secondaire et fossé

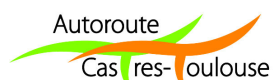
**Enjeu faunistique**

**Habitat d'espèces faunistique par niveau**

- Enjeu majeur
- Enjeu fort
- Enjeu assez fort
- Enjeu modéré

**Type de taxon (niveau d'enjeu majeur et fort)**

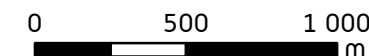
- Faune aquatique
- Invertébré
- Amphibien
- Oiseau
- Reptile
- Mammifère (hors chiroptère)
- Chiroptère



egis environnement

Avril 2015

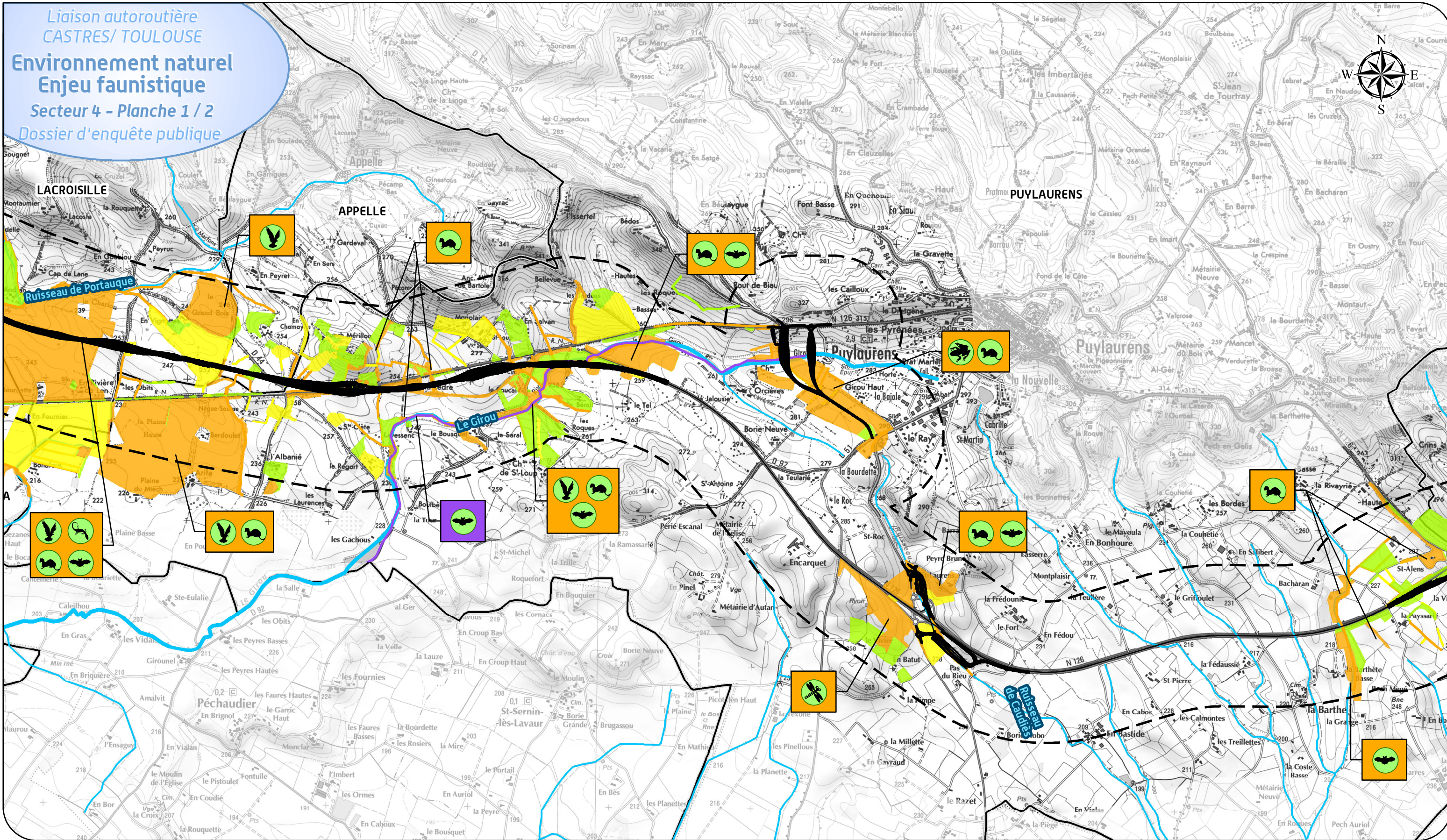
Échelle : 1/25000



Source : © IGN - SCAN 25



PREFET  
DE LA REGION  
MIDI-PYRENEES



**Légende**

- Tracé proposé (à fin mars 2015)
- Aire d'étude
- Limite communale
- Limite départementale

**Réseau hydrographique**

- Cours d'eau principal
- Cours d'eau secondaire et fossé

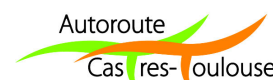
**Enjeu faunistique**

**Habitat d'espèces faunistique par niveau**

- Enjeu majeur
- Enjeu fort
- Enjeu assez fort
- Enjeu modéré

**Type de taxon (niveau d'enjeu majeur et fort)**

- Faune aquatique
- Invertébré
- Amphibien
- Oiseau
- Reptile
- Mammifère (hors chiroptère)
- Chiroptère



egis environnement

Avril 2015

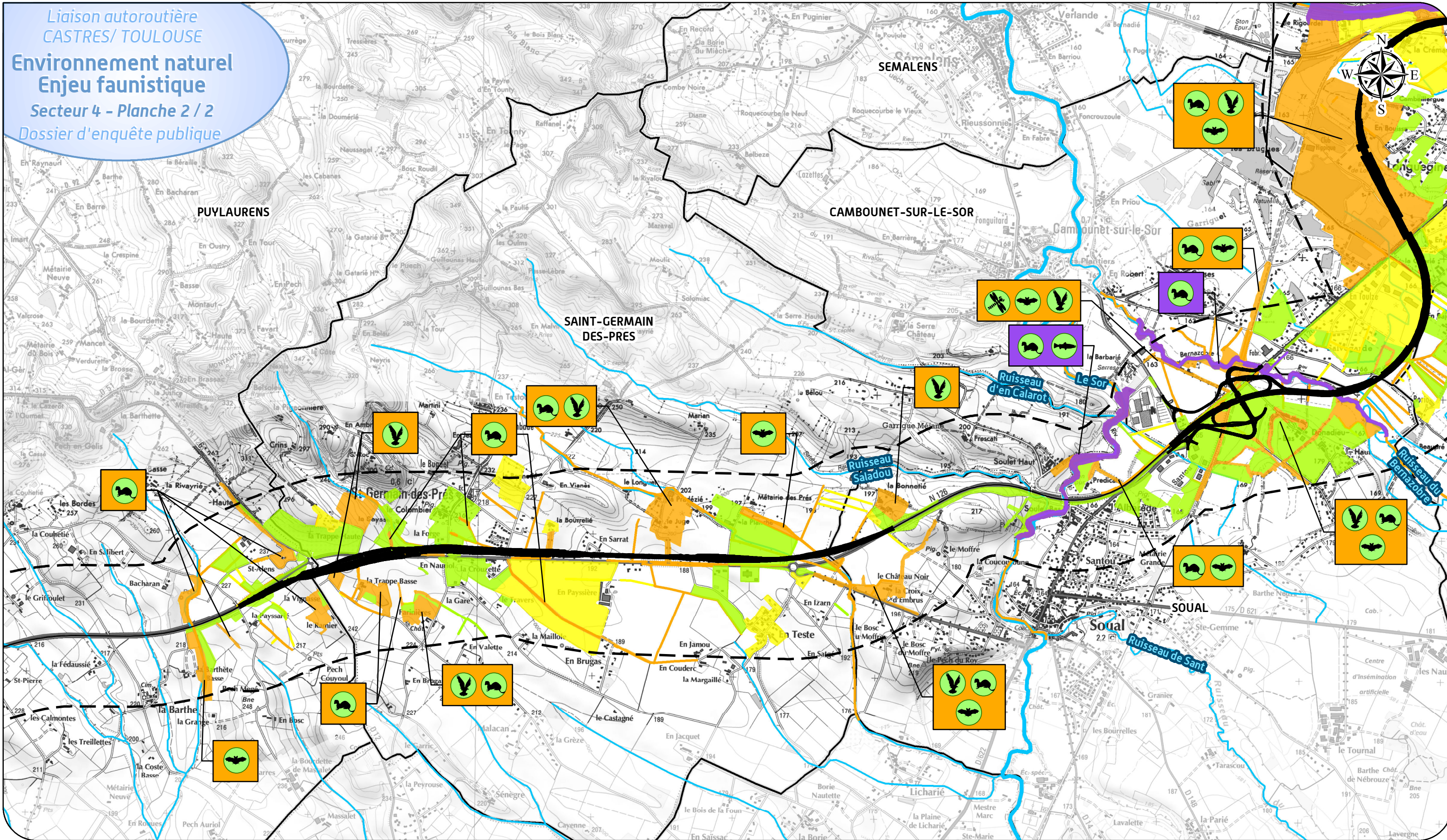
Échelle : 1/25000



Source : © IGN - SCAN 25



PREFET  
DE LA REGION  
MIDI-PYRENEES



**Légende**

- Tracé proposé (à fin mars 2015)
- Aire d'étude
- Limite communale
- Limite départementale

**Réseau hydrographique**

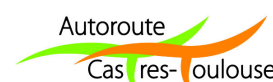
- Cours d'eau principal
- Cours d'eau secondaire et fossé

**Enjeu faunistique**

- Habitat d'espèces faunistique par niveau**
- Enjeu majeur
  - Enjeu fort
  - Enjeu assez fort
  - Enjeu modéré

**Type de taxon (niveau d'enjeu majeur et fort)**

- Faune aquatique
- Invertébré
- Amphibien
- Oiseau
- Reptile
- Mammifère (hors chiroptère)
- Chiroptère



egis environnement

Avril 2015

Échelle : 1/25000

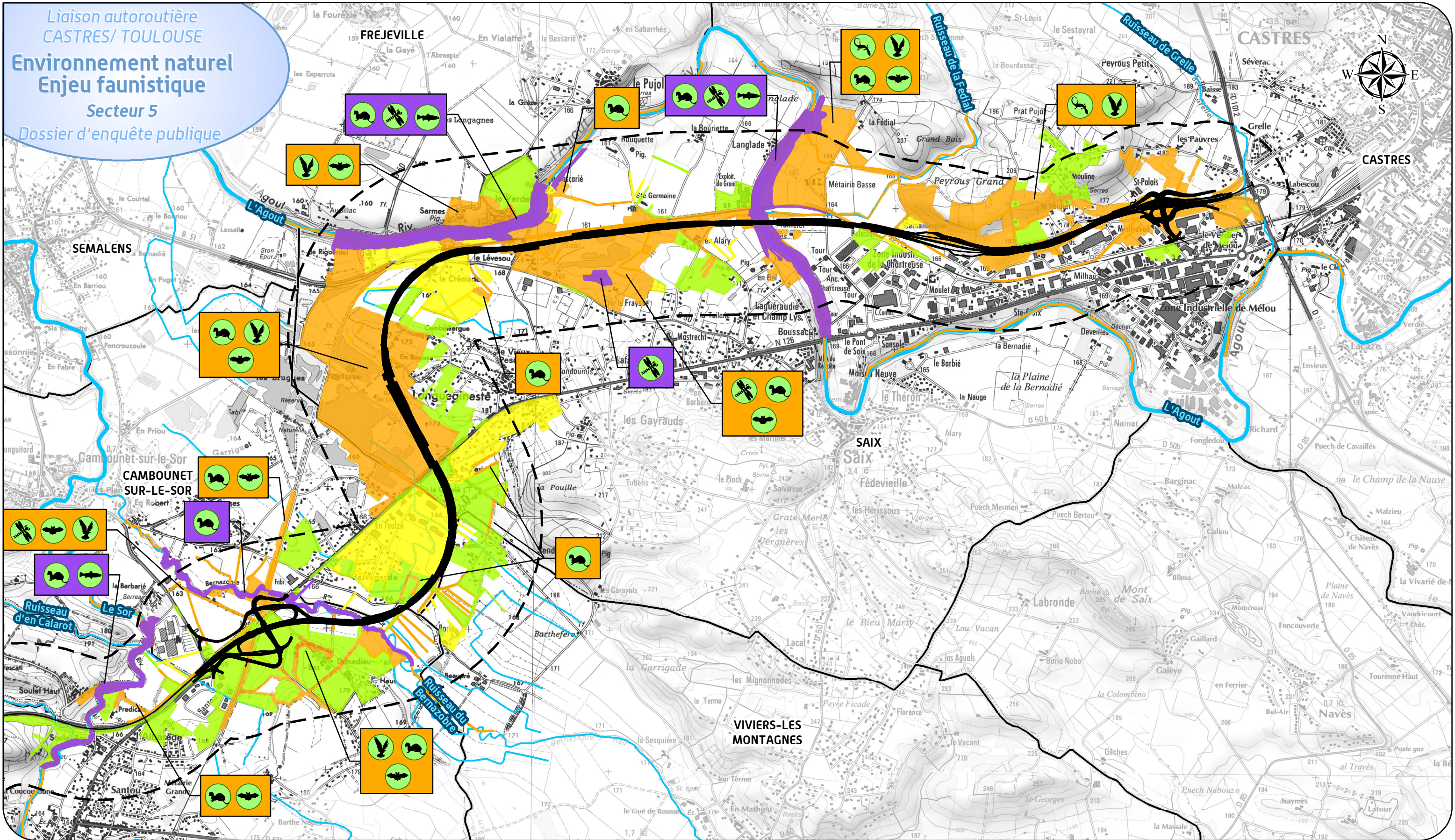


Source : © IGN - SCAN 25



PREFET  
DE LA REGION  
MIDI-PYRENEES

Liaison autoroutière  
CASTRES/ TOULOUSE  
Environnement naturel  
Enjeu faunistique  
Secteur 5  
Dossier d'enquête publique



**Légende**

- Tracé proposé (à fin mars 2015)
- Aire d'étude
- Limite communale
- Limite départementale

- Réseau hydrographique**
- Cours d'eau principal
  - Cours d'eau secondaire et fossé

**Enjeu faunistique**

- Habitat d'espèces faunistique par niveau**
- Enjeu majeur
  - Enjeu fort
  - Enjeu assez fort
  - Enjeu modéré

**Type de taxon (niveau d'enjeu majeur et fort)**

- Faune aquatique
- Invertébré
- Amphibien
- Oiseau
- Reptile
- Mammifère (hors chiroptère)
- Chiroptère

Autoroute  
Castres-toulouse

egis environnement

**Avril 2015**  
Échelle : 1/25000

0 500 1 000 m

Source : © IGN - SCAN 25

LIBERTÉ • ÉGALITÉ • FRATERNITÉ  
RÉPUBLIQUE FRANÇAISE

PREFET  
DE LA REGION  
MIDI-PYRENEES