

Concessionnaire




LGV SEA TOURS-BORDEAUX

DOCUMENT REGLEMENTAIRE / ENVIRONNEMENT

ENSEMBLE DU PROJET SEA

DOSSIER DE DEMANDE DE DEROGATION A L'INTERDICTION DE DESTRUCTION D'ESPECES VEGETALES PROTEGEES

Pièce 03 / Volume 10 - ATLAS CARTOGRAPHIQUE FLORE – Atlas 2/2

Concepteur-Constructeur	Sous-Groupement	Sous-Traitant
	SGC	N/A

INDICE	STATUT	DATE	Etabli par	Vérifié par	Approuvé par	MODIFICATION Commentaire et document de référence
C0	VIS	2011-11-02	SALL	OROM	HPNO	Prise en compte remarques des services suite instruction
B0	VIS	2011-06-24	SALL	OROM	HPNO	Prise en compte remarques des services
A1	VIS	2011-03-04	SALL	OROM	HPNO	Transmission aux services
A0	VIS	2010-12-21	SALL	OROM	H-P NO	Première diffusion pour avis et commentaires

Format :	A3	Echelle :	N/A	Nom fichier source:	GCENV_21110_CO_Piece3_vo 110_CNPnflore_atlas2sur2.doc
----------	----	-----------	-----	---------------------	--

D	ENV	SEA	000	000000	PEN	GCENV	21110	C0
Phase	Métier	Zone	Item	PK	Type Doc.	Emetteur	N° Chrono ou N° de Série	Indice

TABLE DES CARTES

Tableau synoptique des communes concernées par le projet, par thématique	p 3
Comparaison des emprises archéologie / défrichement et des emprises LISEA (52 planches)	p 9
Sites d'intérêt pour la mise en œuvre des mesures compensatoires (25 planches)	p 63

Tableau synoptique des communes concernées par le projet, par thématique

TABLEAU SYNOPTIQUE DES COMMUNES CONCERNEES PAR LE PROJET, PAR THEMATIQUE

Dans le tableau suivant, les numéros de page indiqués correspondent au numéro de folio figurant dans le cartouche en bas à droite de chaque planche de l'atlas.

Pour atteindre le premier folio de chaque thématique, se reporter au sommaire page précédente.

Commune	Comparaison des emprises archéologie / défrichement et des emprises LISEA	Sites d'intérêt pour la mise en œuvre des mesures compensatoires
AMBARES-ET-LAGRAVE	51-52 / 52	
ANGOULEME		
ANTOGNY-LE-TILLAC	9 / 52	05 / 25
ASNIERES-SUR-NOUERE	34-35 / 52	17 / 25
AUBIE-ET-ESPESSAS	49-50 / 52	25 / 25
BECHERESSE	38-39 / 52	19 / 25
BEDENAC	46-47 / 52	23 / 25
BESSAC	40 / 52	19-20 / 25
BIARD	17 / 52	09 / 25
BIGNAC	33 / 52	16-17 / 25
BLANZAC-PORCHERESSE	39-40 / 52	19 / 25
BORESSE-ET-MARTRON	43-44 / 52	21-22 / 25
BROSSAC	42-43 / 52	20-21 / 25
BRUX	24 / 52	12-13 / 25
BUXEROLLES		08-09 / 25
CAVIGNAC	48-49 / 52	24 / 25
CELLE-LEVESCAULT	20-21-22 / 52	11-12 / 25
CELLE-SAINT-AVANT (LA)	7-8 / 52	04-05 / 25
CELLETES	31-32 / 52	16 / 25

Commune	Comparaison des emprises archéologie / défrichement et des emprises LISEA	Sites d'intérêt pour la mise en œuvre des mesures compensatoires
CEZAC	48-49 / 52	24 / 25
CHAMBRAY-LES-TOURS	1-2 / 52	01 / 25
CHAMPAGNE-VIGNY	38-39 / 52	19 / 25
CHARME	29-30 / 52	15 / 25
CHASSENEUIL-DU-POITOU	15-16 / 52	08 / 25
CHATIGNAC	41-42 / 52	20 / 25
CHAUNAY	24-25-26 / 52	13-14 / 25
CLAIX	37-38 / 52	18-19 / 25
CLERAC	45-46-47 / 52	23 / 25
COLOMBIERS	13-14 / 52	07 / 25
COULOMBIERS	19 / 52	10 / 25
COULONGES	32 / 52	16 / 25
COURCOME	29-30 / 52	15 / 25
CRESSAC-SAINT-GENIS	39-40 / 52	19 / 25
CUBNEZAI	49 / 52	24 / 25
CUBZAC-LES-PONTS	51 / 52	25 / 25
DEVIAT	40 / 52	20 / 25
DRACHE	6-7 / 52	03-04 / 25
FLEAC	35-36 / 52	17 / 25
FONTAINE-LE-COMTE	18-19 / 52	09-10 / 25

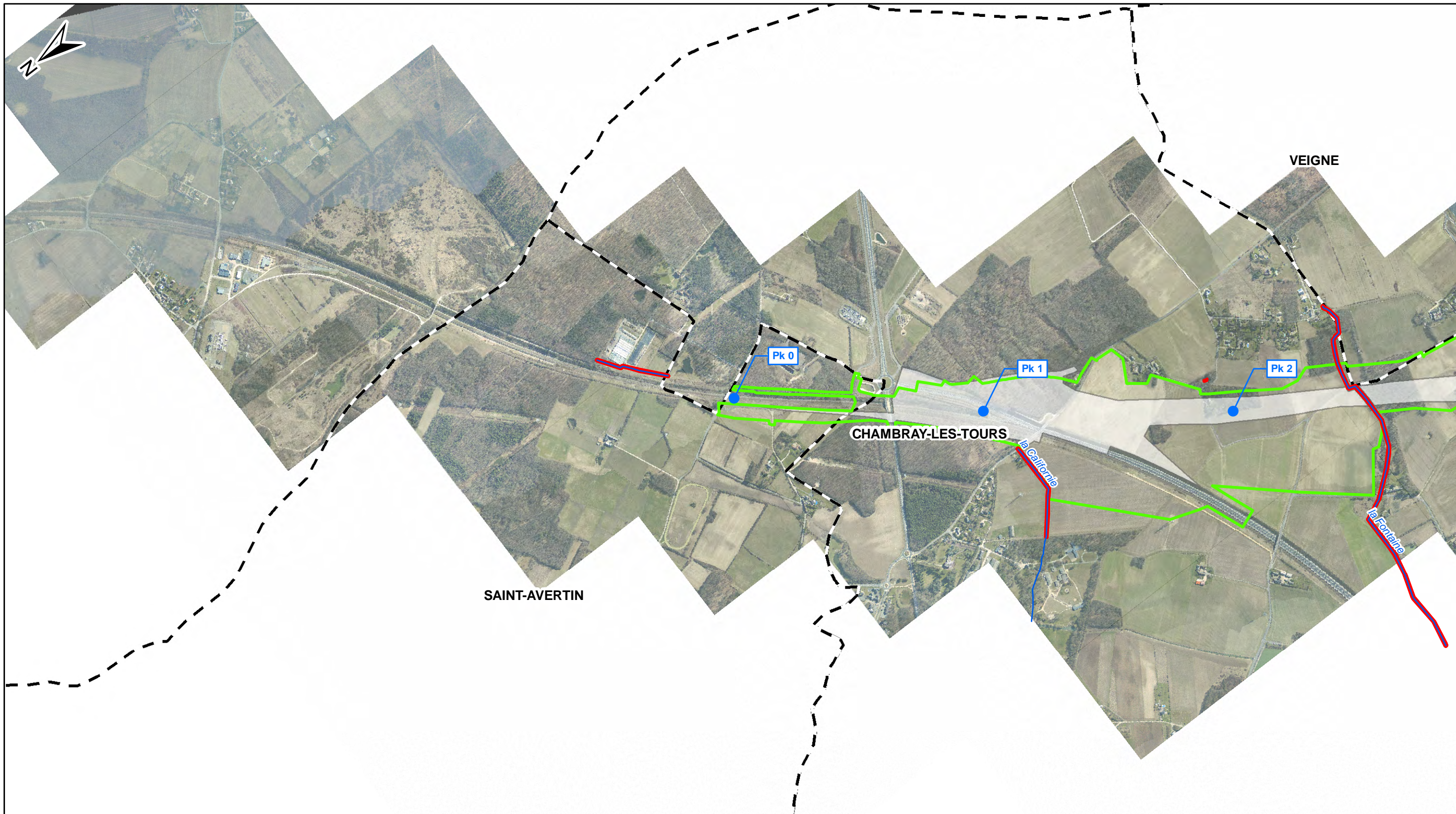
Commune	Comparaison des emprises archéologie / défrichement et des emprises LISEA	Sites d'intérêt pour la mise en œuvre des mesures compensatoires
GAURIAGUET	49-50 / 52	24-25 / 25
JAUNAY-CLAN	14-15 / 52	07-08 / 25
JUILLE	30 / 52	15 / 25
LA CHEVRERIE	28 / 52	
LA COURONNE	36-37 / 52	18 / 25
LA FAYE	28-29 / 52	
LAPOUYADE	47 / 52	23-24 / 25
LARUSCADE	47-48 / 52	24 / 25
LEIGNE-SUR-USSEAU	10-11 / 52	06 / 25
LIGUGE	18-19 / 52	09-10 / 25
LIMALONGES	26-27 / 52	14 / 25
LINARS	35-36 / 52	
LONDIGNY	27-28 / 52	14 / 25
LUXE	30-31 / 52	15 / 25
MAILLE	7-8 / 52	04-05 / 25
MARCAY	19-20 / 52	10-11 / 25
MARIGNY-BRIZAY	13-14 / 52	07 / 25
MARIGNY-CHEMEREAU	20-21 / 52	11 / 25
MARIGNY-MARMANDE	8-9-10 / 52	05-06 / 25
MARSAC	33-34 / 52	17 / 25
MARSAS	48-49 / 52	24 / 25
MIGNE-AUXANCES	16-17 / 52	08-09 / 25
MONDION	9-10 / 52	06 / 25
MONTBAZON	2-3 / 52	01-02 / 25

Commune	Comparaison des emprises archéologie / défrichement et des emprises LISEA	Sites d'intérêt pour la mise en œuvre des mesures compensatoires
MONTGUYON	44-45 / 52	22-23 / 25
MONTIGNAC-CHARENTE	33 / 52	16-17 / 25
MONTJEAN	27-28 / 52	14 / 25
MONTS	2-3 / 52	01-02 / 25
NERSAC	36-37 / 52	18 / 25
NEUVICQ	44 / 52	21-22 / 25
NONAC	40 / 52	19-20 / 25
NOUATRE	8 / 52	04-05 / 25
PASSIRAC	41-42 / 52	20-21 / 25
PAYRE	21-22 / 52	11-12 / 25
PERIGNAC	39 / 52	19 / 25
PEUJARD	49-50 / 52	25 / 25
PLASSAC-ROUFFIAC	38 / 52	19 / 25
PLIBOUX	25-26 / 52	13-14 / 25
POITIERS	16-17 / 52	08-09 / 25
PORTS	8-9 / 52	04-05 / 25
POULLIGNAC	40-41 / 52	20 / 25
PUSSIGNY	8-9 / 52	05 / 25
RAIX	28-29 / 52	15 / 25
ROM	22-23-24 / 52	12-13 / 25
ROULLET-SAINT-ESTEPHE	36-37 / 52	18 / 25
SAINT-AMANT-DE-BOIXE	32-33 / 52	16 / 25
SAINT-ANDRE-DE-CUBZAC	50-51 / 52	25 / 25




Commune	Comparaison des emprises archéologie / défrichement et des emprises LISEA	Sites d'intérêt pour la mise en œuvre des mesures compensatoires
SAINT-ANTOINE	50 / 52	25 / 25
SAINT-AVERTIN	1 / 52	01 / 25
SAINTE-CATHERINE-DE-FIERBOIS	4-5 / 52	03 / 25
SAINTE-MAURE-DE-TOURAINÉ	5-6-7 / 52	03-04 / 25
SAINT-EPAIN	4-5 / 52	03 / 25
SAINTE-SOULINE	41 / 52	20 / 25
SAINT-GENEST-D'AMBIÈRE	12-13 / 52	07 / 25
SAINT-GENIS-D'HIERSAC	33-34 / 52	16-17 / 25
SAINT-LEGER	39-40 / 52	19 / 25
SAINT-LOUBES	51-52 / 52	25 / 25
SAINT-MARTIN-D'ARY	45 / 52	22-23 / 25
SAINT-MARTIN-DU-CLOCHER	27-28 / 52	14 / 25
SAINT-ROMAIN-LA-VIRVEE	45 / 52	25 / 25
SAINT-SATURNIN	35-36 / 52	17 / 25
SAINT-VALLIER	42-43-44 / 52	21-22 / 25
SAINT-VINCENT-DE-PAUL	51-52 / 52	25 / 25
SAUZE-VAUSSAIS	26-27 / 52	14 / 25
SCORBE-CLAIRVAUX	12-13 / 52	07 / 25
SEPMES	6 / 52	03-04 / 25
SORIGNY	2-3-4 / 52	01-02-03 / 25
SOSSAIS	11-12 / 52	

Commune	Comparaison des emprises archéologie / défrichement et des emprises LISEA	Sites d'intérêt pour la mise en œuvre des mesures compensatoires
ST-GERVAIS-LES-TROIS-CLOCHERS	10-11-12 / 52	06 / 25
THILOUZE	3-4 / 52	02 / 25
THURE	11-12 / 52	06 / 25
TOURS		
VANZAY	24-25 / 52	13 / 25
VEIGNE	1-2 / 52	01-02 / 25
VERVANT	32 / 52	16 / 25
VILLEFAGNAN	28-29 / 52	15 / 25
VILLEPERDUE	4 / 52	02-03 / 25
VILLIERS-LE-ROUX	28 / 52	
VILLOGNON	31-32 / 52	16 / 25
VOUHARTE	32-33 / 52	16-17 / 25
VOUNEUIL-SOUS-BIARD	17-18 / 52	09-10 / 25
XAMBES	32 / 52	16 / 25



**Comparaison des emprises archéologie / défrichement et des emprises LISEA
- 52 planches -**




Légende:


-  Emprise archéologie / défrichement (RFF)
-  Zones d'exclusion archéologie / défrichement (RFF)
-  Emprise travaux (LISEA)

Autres

-  Cours d'eau
-  Limite Communale



LIGNE SEA TOURS - BORDEAUX



CONSTRUCTION SEA TOURS - BORDEAUX

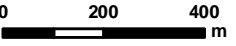
Dossier espèces protégées - Flore

Comparaison des emprises archéologie / défrichement et des emprises LISEA

Planche01 /52

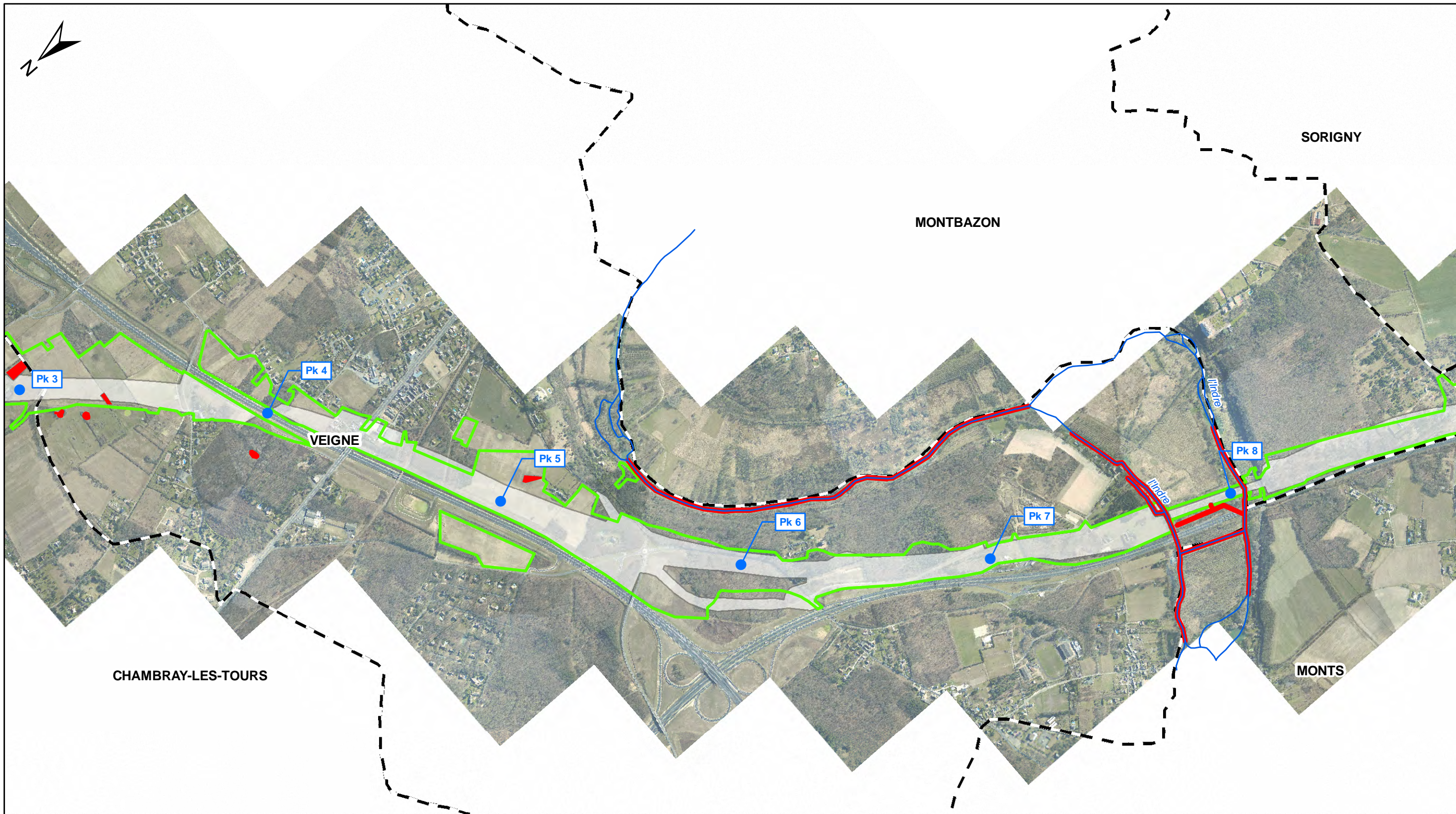
Rev.	Date	Nature des modifications	Conçu par	Vérifié par	Approuvé par
AO	24/06/2011	Création du document	S.ALL	O.ROM	H.PNO

Echelle : 1/15 000






© IGN Reproduction Interdite
Source des données : Ecosphère



D	ENV	SEA	000	000000	PEN	GCENV	21110	AO	24/06/2011
---	-----	-----	-----	--------	-----	-------	-------	----	------------




Légende:


-  Emprise archéologie / défrichement (RFF)
-  Zones d'exclusion archéologie / défrichement (RFF)
-  Emprise travaux (LISEA)

Autres

-  Cours d'eau
-  Limite Communale



LIGNE SUD EUROPE ATLANTIQUE



CONSTRUCTION SUD EUROPE ATLANTIQUE

Dossier espèces protégées - Flore

Comparaison des emprises archéologie / défrichement et des emprises LISEA

Planche02/52

Rev.	Date	Nature des modifications	Conçu par	Vérifié par	Approuvé par
A0	24/06/2011	Création du document	S.ALL	O.ROM	H.P.NO
BO	02/11/2011	Instructions services	S.ALL	O.ROM	H.P.NO

Echelle : 1/15 000

0

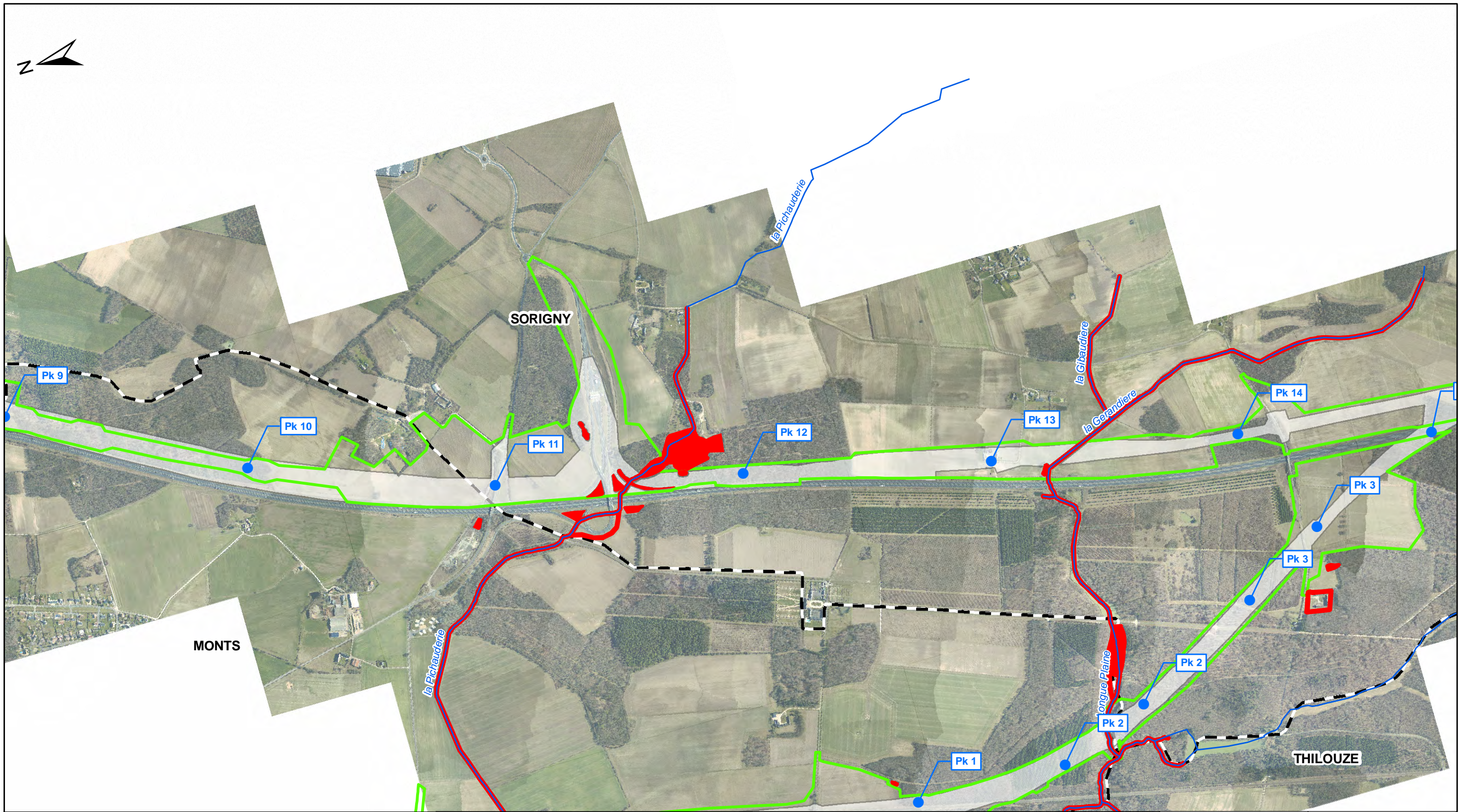
200

400






m



© IGN Reproduction Interdite
Source des données : Ecosphère

D	ENV	SEA	000	000000	PEN	GCENV	21110	BO	02/11/2011
---	-----	-----	-----	--------	-----	-------	-------	----	------------



Légende:

-  Emprise archéologie / défrichement (RFF)
-  Zones d'exclusion archéologie / défrichement (RFF)
-  Emprise travaux (LISEA)
- Autres**
-  Cours d'eau
-  Limite Communale




 LIGNE SEA TOURS - BORDEAUX CONSTRUCTION SEA TOURS - BORDEAUX

Dossier espèces protégées - Flore

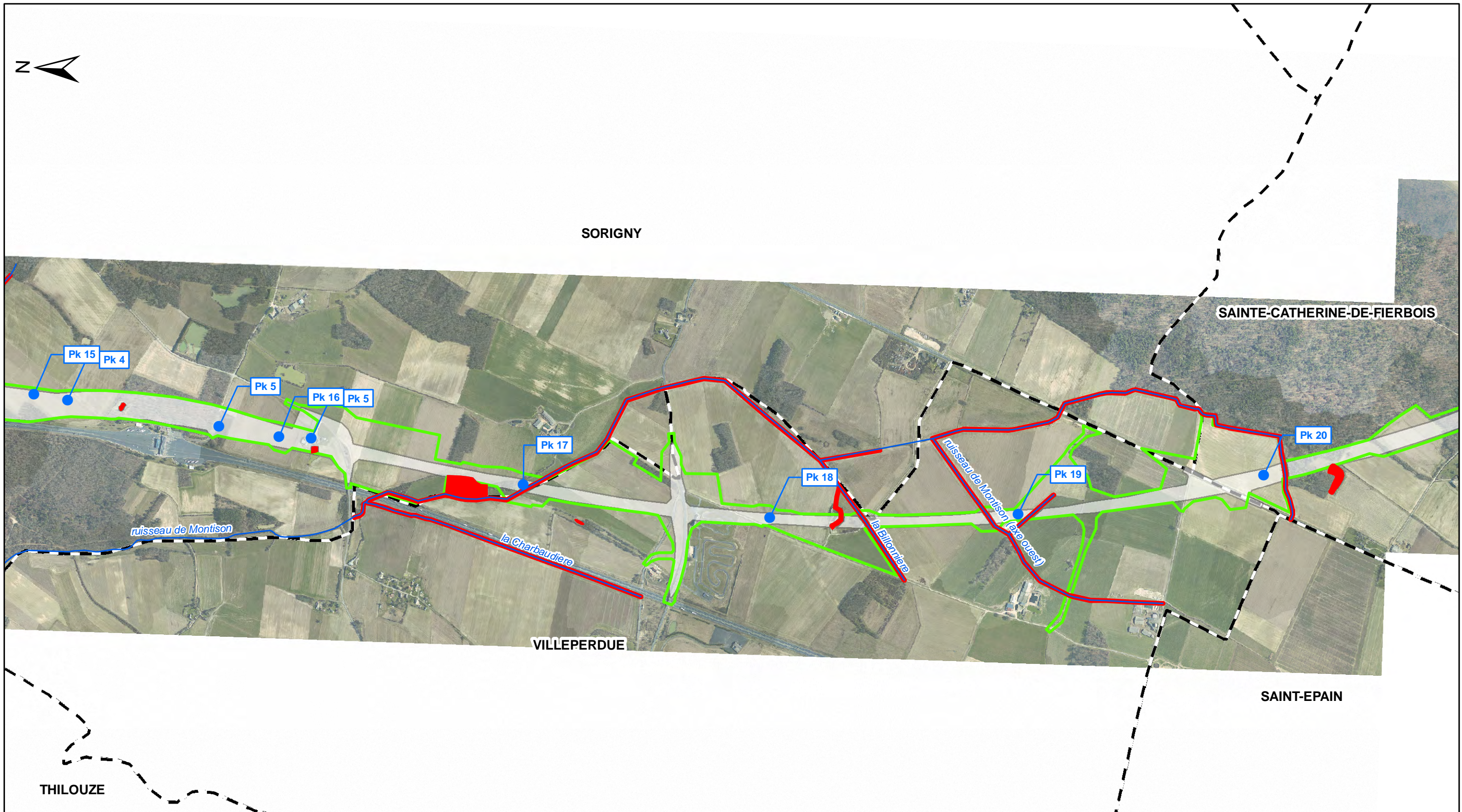
Comparaison des emprises archéologie /
 défrichement et des emprises LISEA

		Planche03/52			
Rev.	Date	Nature des modifications	Conçu par	Vérifié par	Approuvé par
AO	24/06/2011	Création du document	S.ALL	O.ROM	H.PNO

Echelle : 1/15 000
 © IGN Reproduction Interdite
 Source des données : Ecosphère



D	ENV	SEA	000	000000	PEN	GCENV	21110	AO	24/06/2011
---	-----	-----	-----	--------	-----	-------	-------	----	------------



Légende:

- Emprise archéologie / défrichement (RFF)
 - Zones d'exclusion archéologie / défrichement (RFF)
 - Emprise travaux (LISEA)
- Autres**
- Cours d'eau
 - Limite Communale

LIGNE SEA TOURS - BORDEAUX

CONSTRUCTION SEA TOURS - BORDEAUX

Dossier espèces protégées - Flore

Comparaison des emprises archéologie / défrichement et des emprises LISEA

Planche04/52

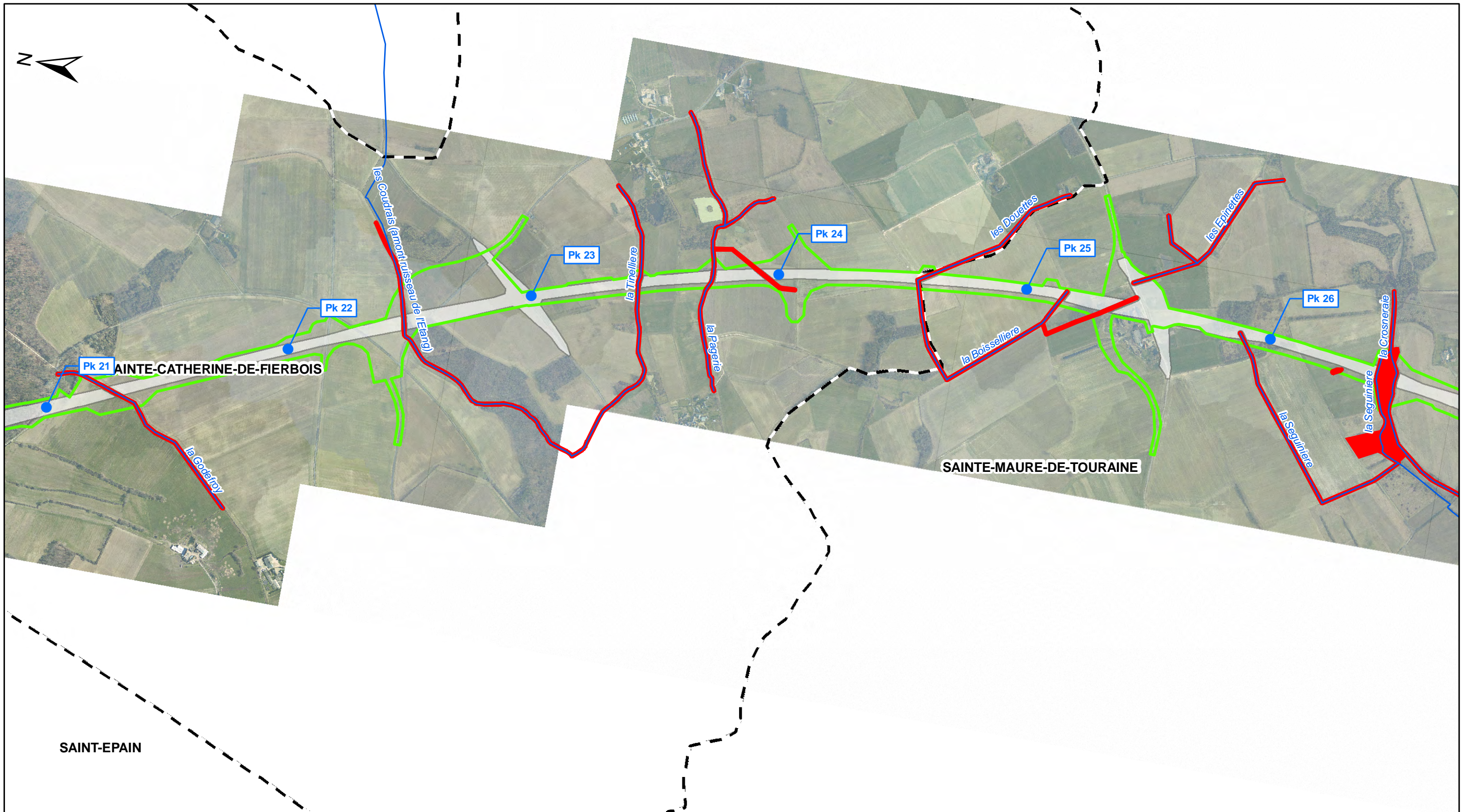
Rev.	Date	Nature des modifications	Conçu par	Vérifié par	Approuvé par
AO	24/06/2011	Création du document	S.ALL	O.ROM	H.PNO

Echelle : 1/15 000

© IGN Reproduction Interdite
Source des données : Ecosphère

0 200 400 m

D	ENV	SEA	000	000000	PEN	GCENV	21110	AO	24/06/2011
---	-----	-----	-----	--------	-----	-------	-------	----	------------



Légende:

- Emprise archéologie / défrichement (RFF)
- Zones d'exclusion archéologie / défrichement (RFF)
- Emprise travaux (LISEA)

Autres

- Cours d'eau
- Limite Communale

LIGNE SEA TOURS - BORDEAUX

CONSTRUCTION SEA TOURS - BORDEAUX

Dossier espèces protégées - Flore

Comparaison des emprises archéologie / défrichement et des emprises LISEA

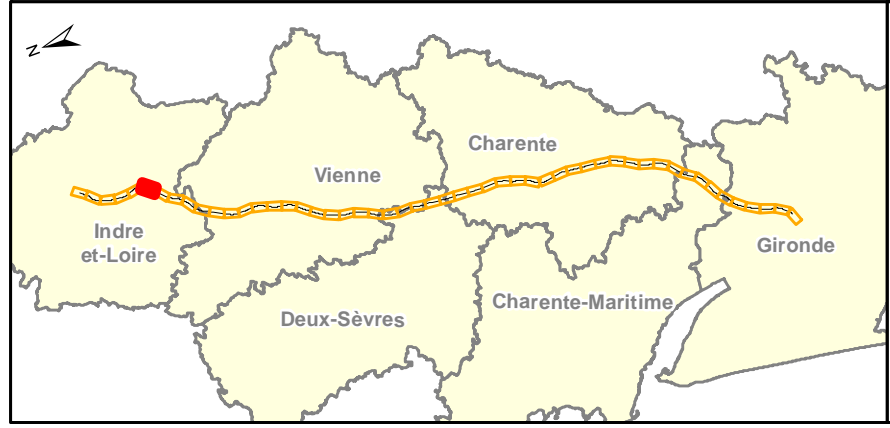
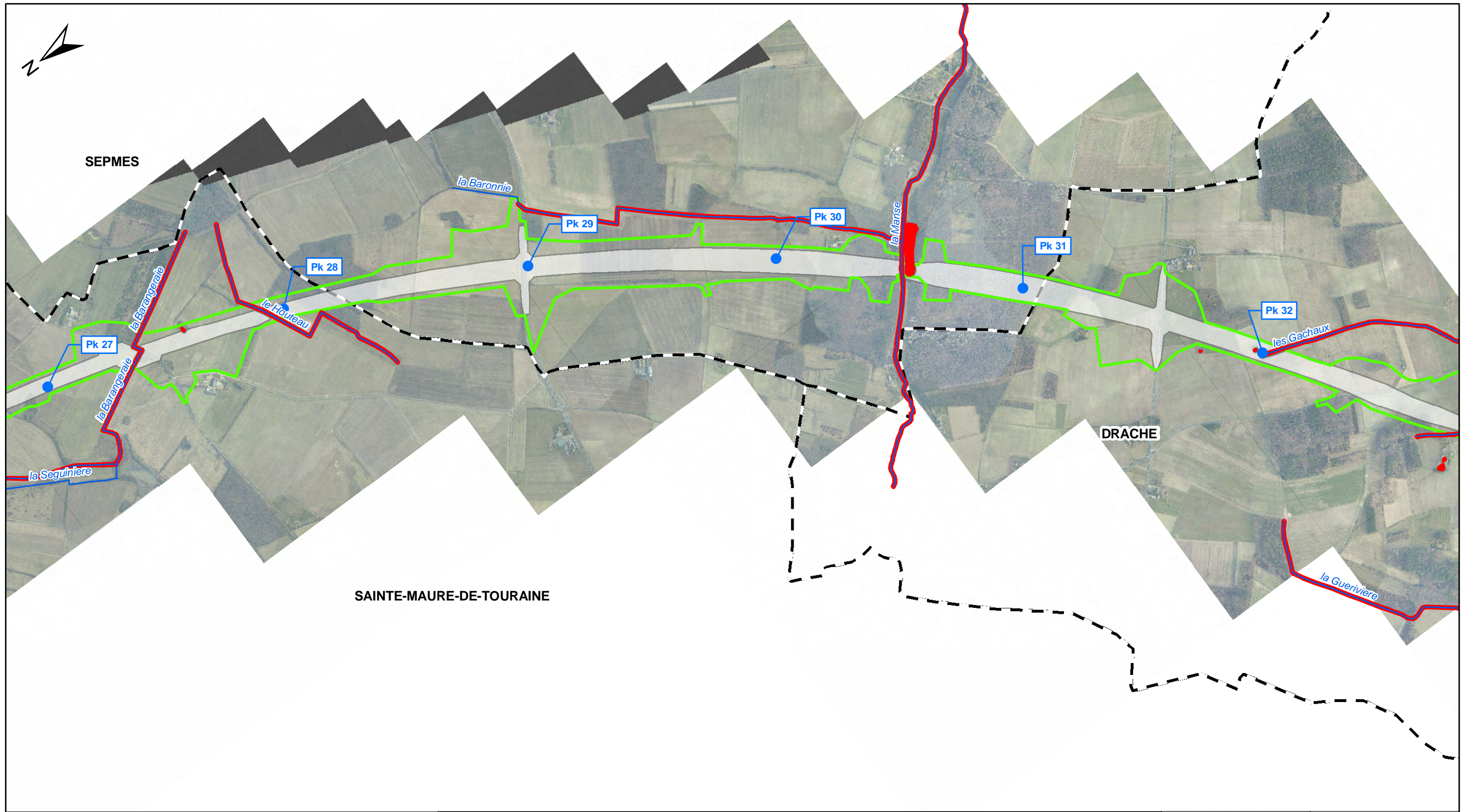
Planche05/52

Rev.	Date	Nature des modifications	Conçu par	Vérifié par	Approuvé par
A0	24/06/2011	Création du document	S.ALL	O.ROM	H.PNO

Echelle : 1/15 000

© IGN Reproduction Interdite
Source des données : Ecosphère

D	ENV	SEA	000	000000	PEN	GCENV	21110	A0	24/06/2011
---	-----	-----	-----	--------	-----	-------	-------	----	------------



Légende:

- Emprise archéologie / défrichement (RFF)
- Zones d'exclusion archéologie / défrichement (RFF)
- Emprise travaux (LISEA)

Autres

- Cours d'eau
- Limite Communale

LIGNE SEA TOURS - BORDEAUX

CONSTRUCTION SEA TOURS - BORDEAUX

Dossier espèces protégées - Flore

Comparaison des emprises archéologie / défrichement et des emprises LISEA

Planche06/52

Rev.	Date	Nature des modifications	Conçu par	Vérifié par	Approuvé par
AO	24/06/2011	Création du document	S.ALL	O.ROM	H.PNO

Echelle : 1/15 000

0

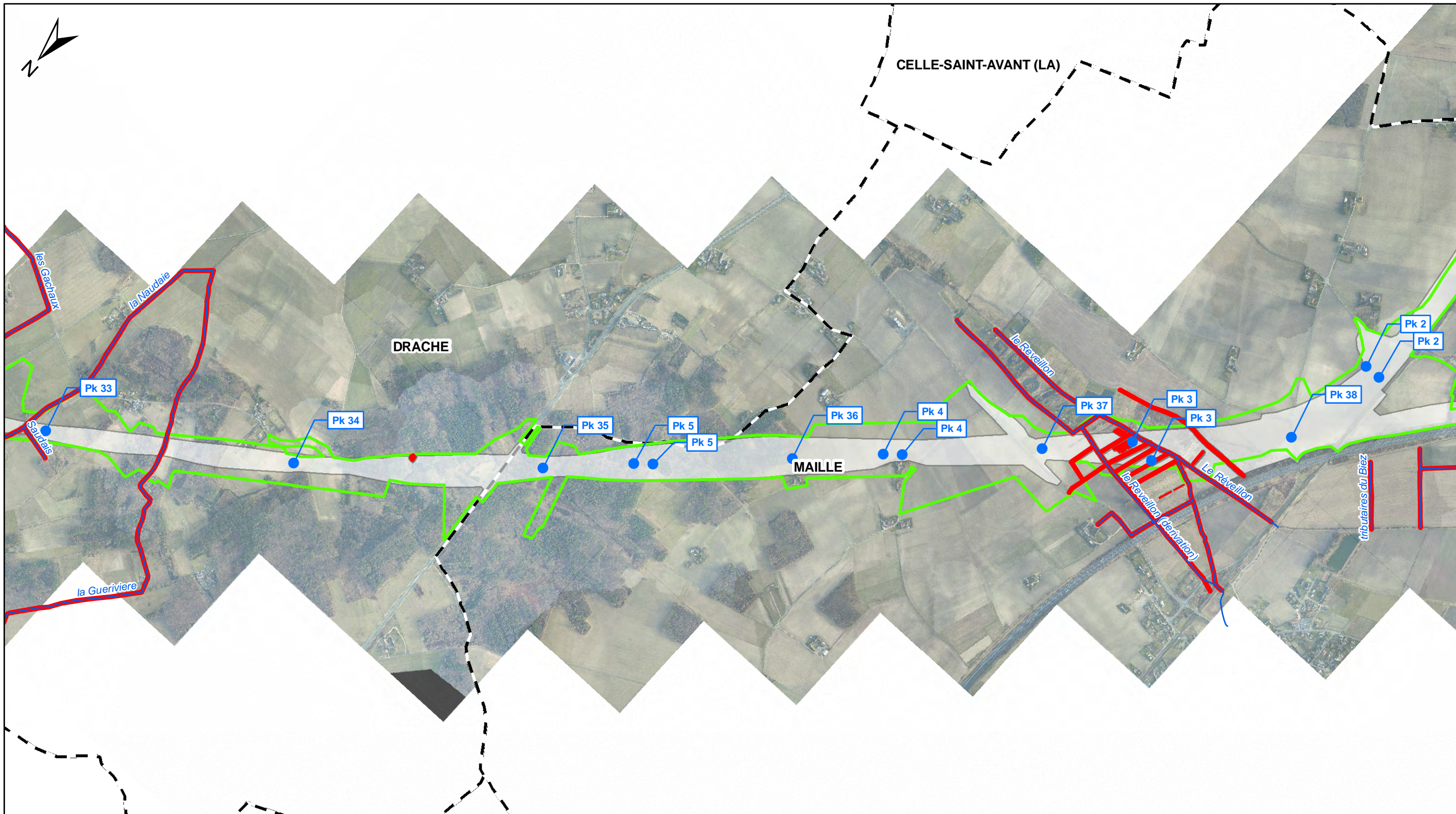
200

400




m

© IGN Reproduction Interdite
Source des données : Ecosphère



D	ENV	SEA	000	000000	PEN	GCENV	21110	AO	24/06/2011
---	-----	-----	-----	--------	-----	-------	-------	----	------------





Légende:

-  Emprise archéologie / défrichement (RFF)
-  Zones d'exclusion archéologie / défrichement (RFF)
-  Emprise travaux (LISEA)

Autres

-  Cours d'eau
-  Limite Communale


LIGNE SEA TOURS - BORDEAUX CONSTRUCTION SEA TOURS - BORDEAUX

Dossier espèces protégées - Flore

Comparaison des emprises archéologie / défrichement et des emprises LISEA Planche07/52

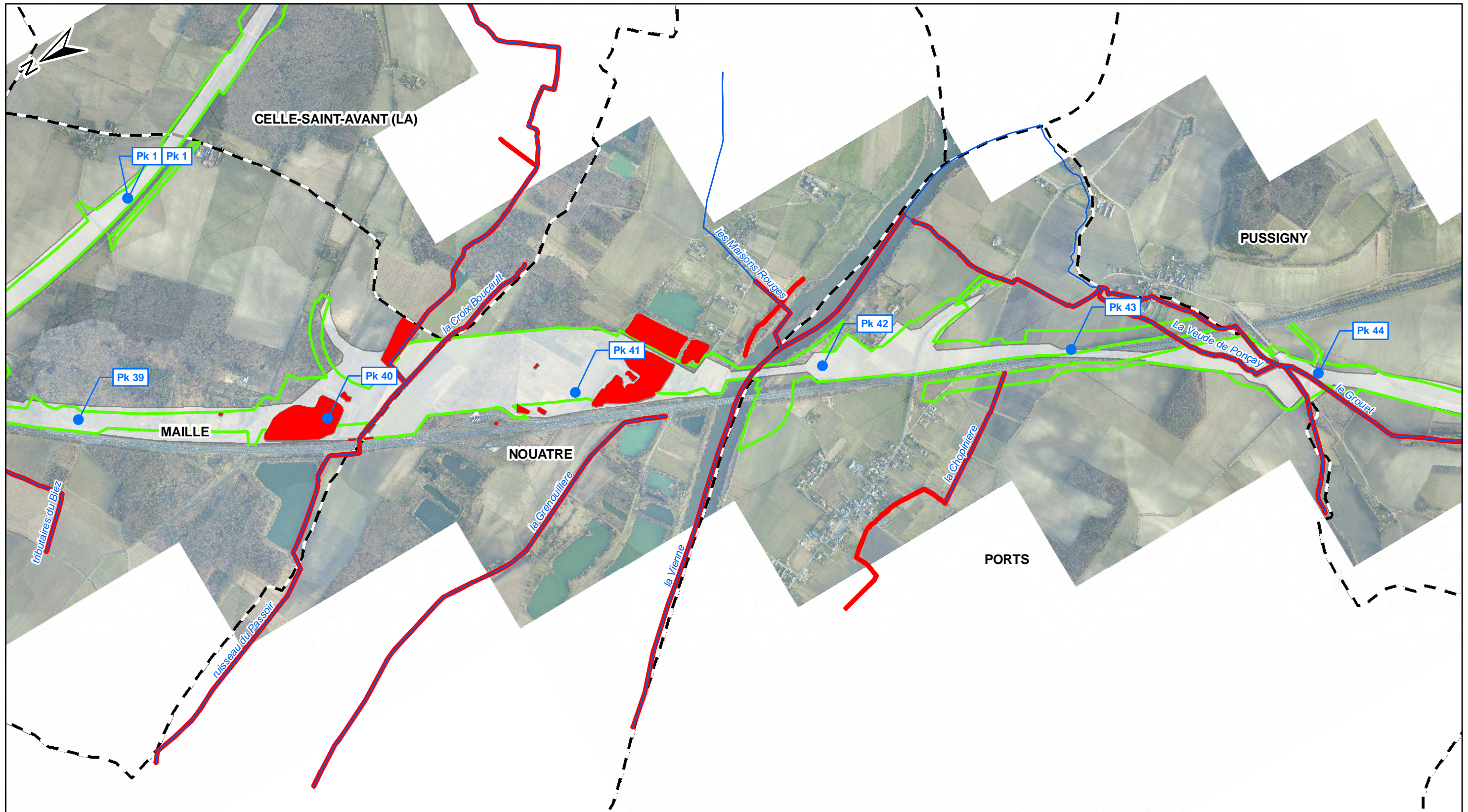
Rev.	Date	Nature des modifications	Conçu par	Vérifié par	Approuvé par
AO	24/06/2011	Création du document	S.ALL	O.ROM	H.PNO

Echelle : 1/15 000






© IGN Reproduction Interdite
 Source des données : Ecosphère



D	ENV	SEA	000	000000	PEN	GCENV	21110	AO	24/06/2011
---	-----	-----	-----	--------	-----	-------	-------	----	------------




Légende:


-  Emprise archéologie / défrichement (RFF)
-  Zones d'exclusion archéologie / défrichement (RFF)
-  Emprise travaux (LISEA)

Autres

-  Cours d'eau
-  Limite Communale



LIGNE SUD EUROPE ATLANTIQUE



CONSTRUCTION SUD EUROPE ATLANTIQUE

Dossier espèces protégées - Flore


Comparaison des emprises archéologie / défrichement et des emprises LISEA

Planche08/52

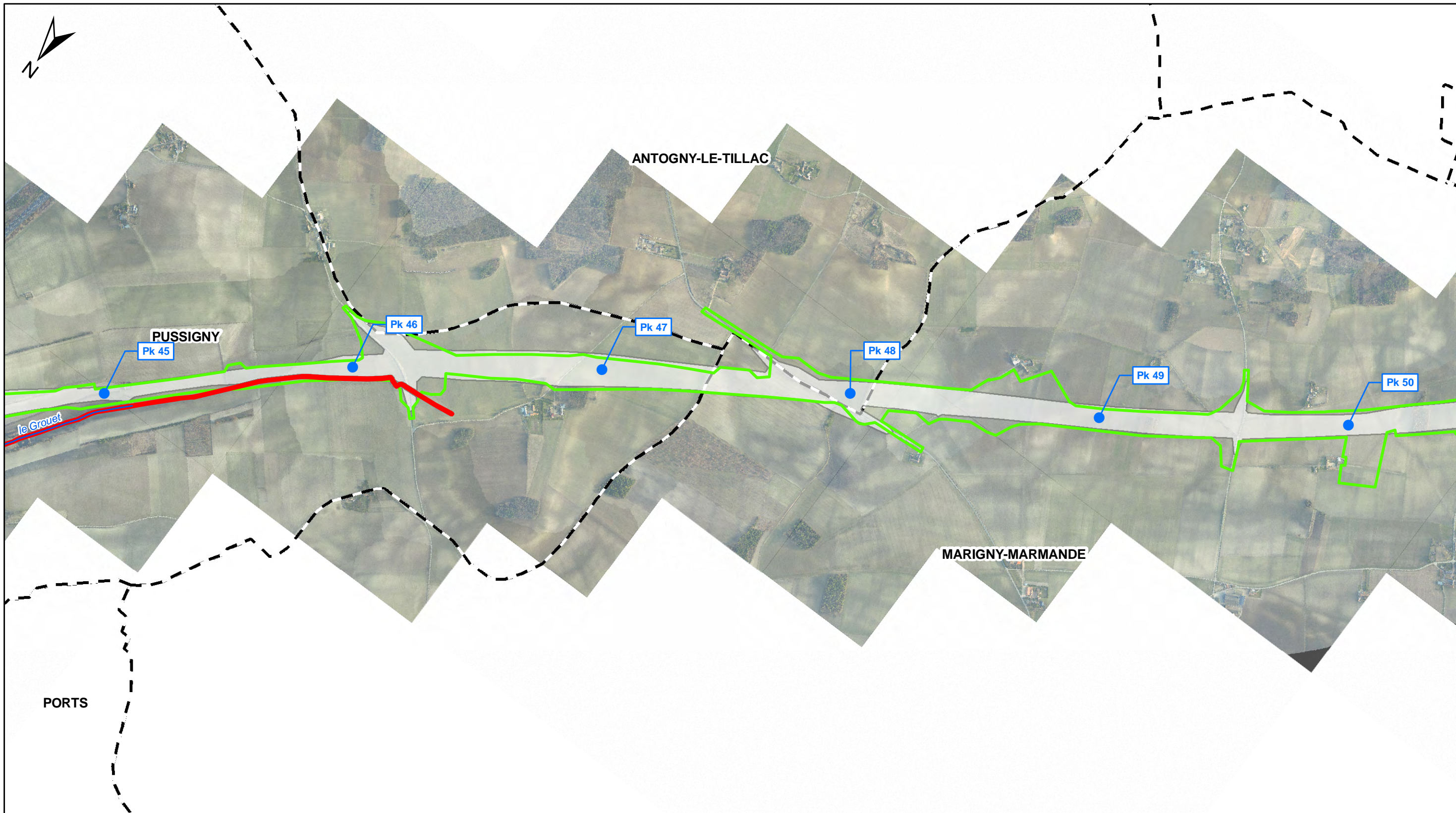
Rev.	Date	Nature des modifications	Conçu par	Vérifié par	Approuvé par
AO	24/06/2011	Création du document	S.ALL	O.ROM	H.P.NO
BO	02/11/2011	Instructions services	S.ALL	O.ROM	H.P.NO

Echelle : 1/15 000

© IGN Reproduction Interdite
Source des données : Ecosphère



D	ENV	SEA	000	000000	PEN	GCENV	21110	BO	02/11/2011
---	-----	-----	-----	--------	-----	-------	-------	----	------------



Légende:

- Emprise archéologie / défrichement (RFF)
 - Zones d'exclusion archéologie / défrichement (RFF)
 - Emprise travaux (LISEA)
- Autres**
- Cours d'eau
 - Limite Communale

LIGNE SEA TOURS - BORDEAUX

CONSTRUCTION SEA TOURS - BORDEAUX

Dossier espèces protégées - Flore

Comparaison des emprises archéologie / défrichement et des emprises LISEA

Planche09/52

Rev.	Date	Nature des modifications	Conçu par	Vérifié par	Approuvé par
A0	24/06/2011	Création du document	S.ALL	O.ROM	H.PNO




Echelle : 1/15 000

© IGN Reproduction Interdite
Source des données : Ecosphère



D	ENV	SEA	000	000000	PEN	GCENV	21110	A0	24/06/2011
---	-----	-----	-----	--------	-----	-------	-------	----	------------





Légende:

-  Emprise archéologie / défrichement (RFF)
-  Zones d'exclusion archéologie / défrichement (RFF)
-  Emprise travaux (LISEA)

Autres

-  Cours d'eau
-  Limite Communale


LIGNE SEA TOURS - BORDEAUX


CONSTRUCTION SEA TOURS - BORDEAUX


Dossier espèces protégées - Flore

Comparaison des emprises archéologie / défrichement et des emprises LISEA

Planche 10/52

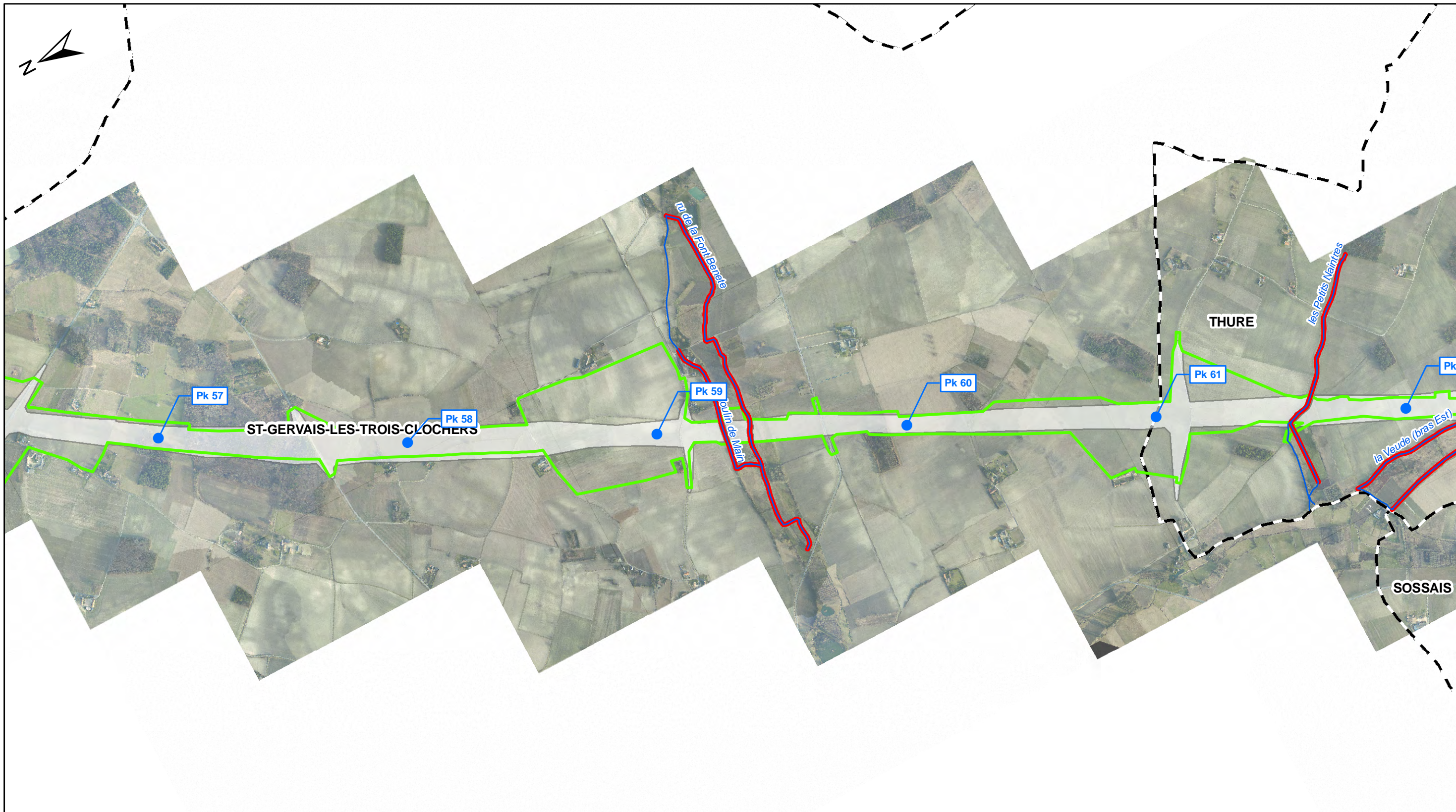
Rev.	Date	Nature des modifications	Conçu par	Vérifié par	Approuvé par
AO	24/06/2011	Création du document	S.ALL	O.ROM	H.PNO

Echelle : 1/15 000






© IGN Reproduction Interdite
Source des données : Ecosphère



D	ENV	SEA	000	000000	PEN	GCENV	21110	AO	24/06/2011
---	-----	-----	-----	--------	-----	-------	-------	----	------------




Légende:


-  Emprise archéologie / défrichement (RFF)
-  Zones d'exclusion archéologie / défrichement (RFF)
-  Emprise travaux (LISEA)

Autres

-  Cours d'eau
-  Limite Communale



LIGNE SEA TOURS - BORDEAUX



CONSTRUCTION SEA TOURS - BORDEAUX


Dossier espèces protégées - Flore

Comparaison des emprises archéologie / défrichement et des emprises LISEA

Planche11 /52

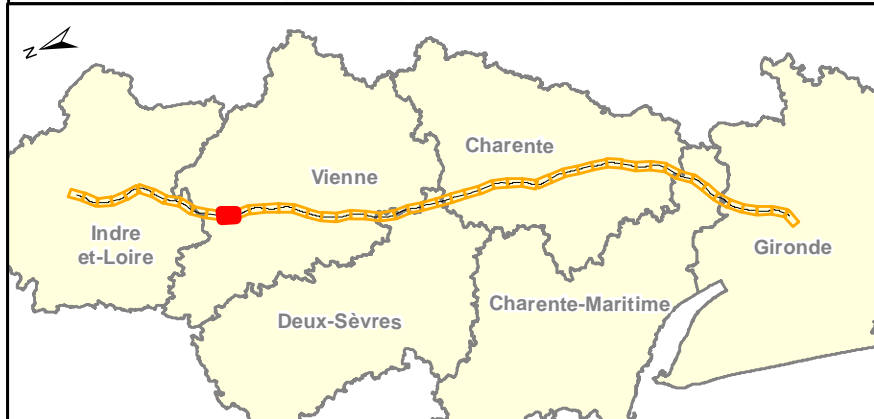
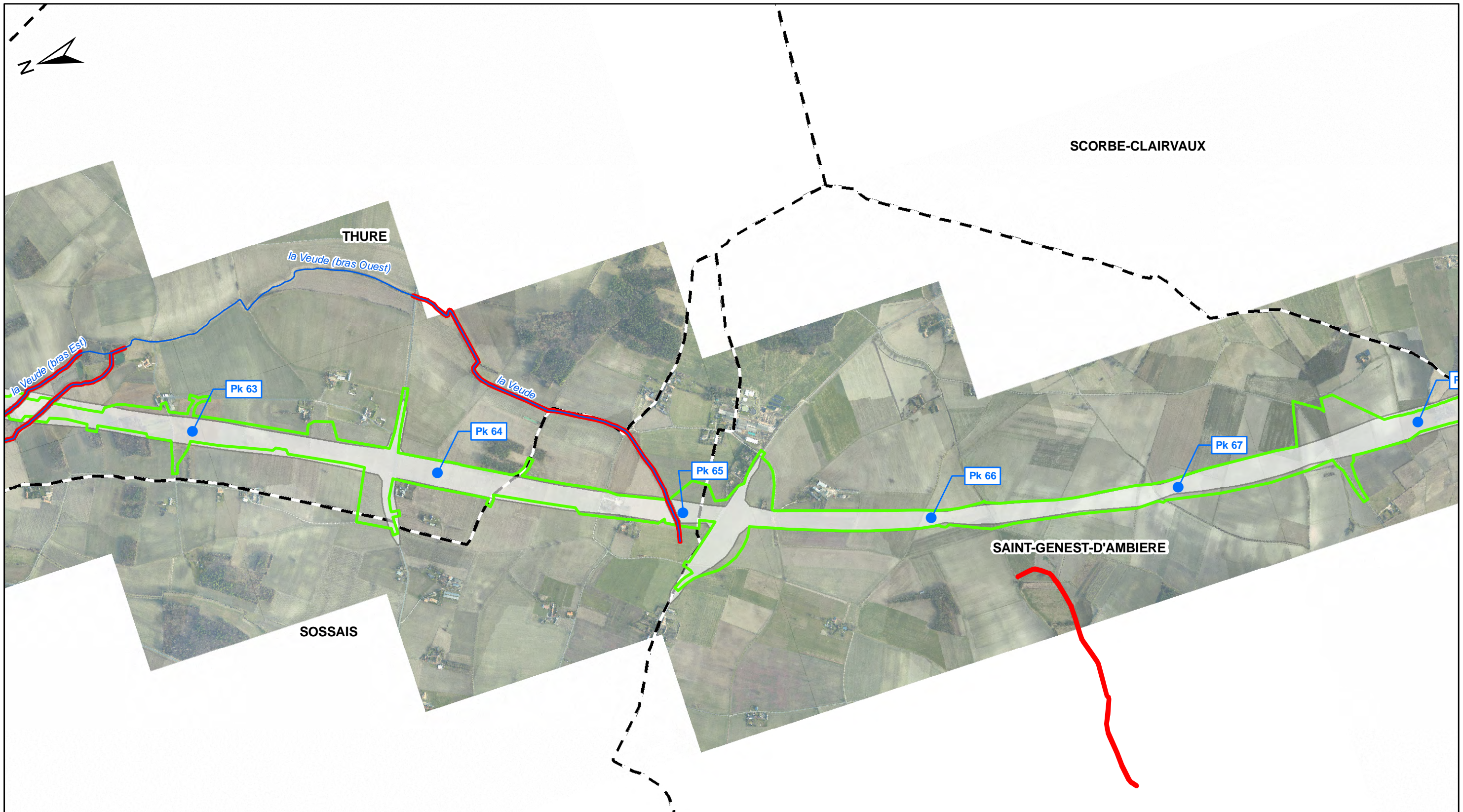
Rev.	Date	Nature des modifications	Conçu par	Vérifié par	Approuvé par
AO	24/06/2011	Création du document	S.ALL	O.ROM	H.PNO

Echelle : 1/15 000






© IGN Reproduction Interdite
Source des données : Ecosphère



D	ENV	SEA	000	000000	PEN	GCENV	21110	AO	24/06/2011
---	-----	-----	-----	--------	-----	-------	-------	----	------------



Légende:


-  Emprise archéologie / défrichement (RFF)
-  Zones d'exclusion archéologie / défrichement (RFF)
-  Emprise travaux (LISEA)

Autres

-  Cours d'eau
-  Limite Communale



LIGNE SEA TOURS - BORDEAUX



CONSTRUCTION SEA TOURS - BORDEAUX


Dossier espèces protégées - Flore

Comparaison des emprises archéologie / défrichement et des emprises LISEA

Planche 12/52

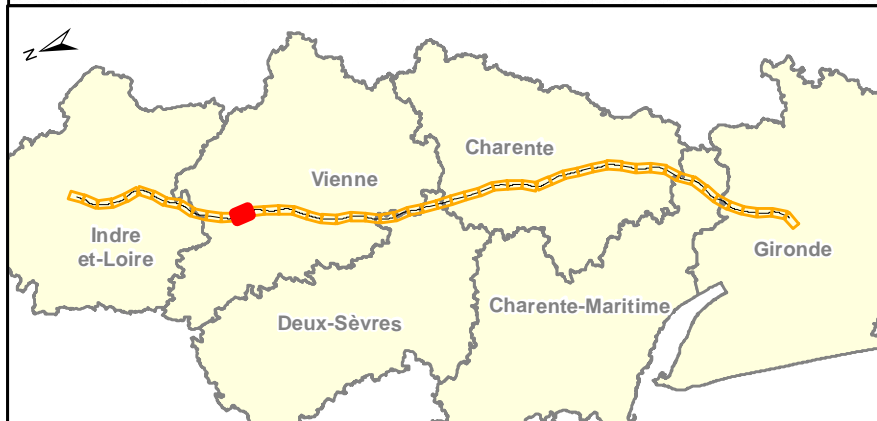
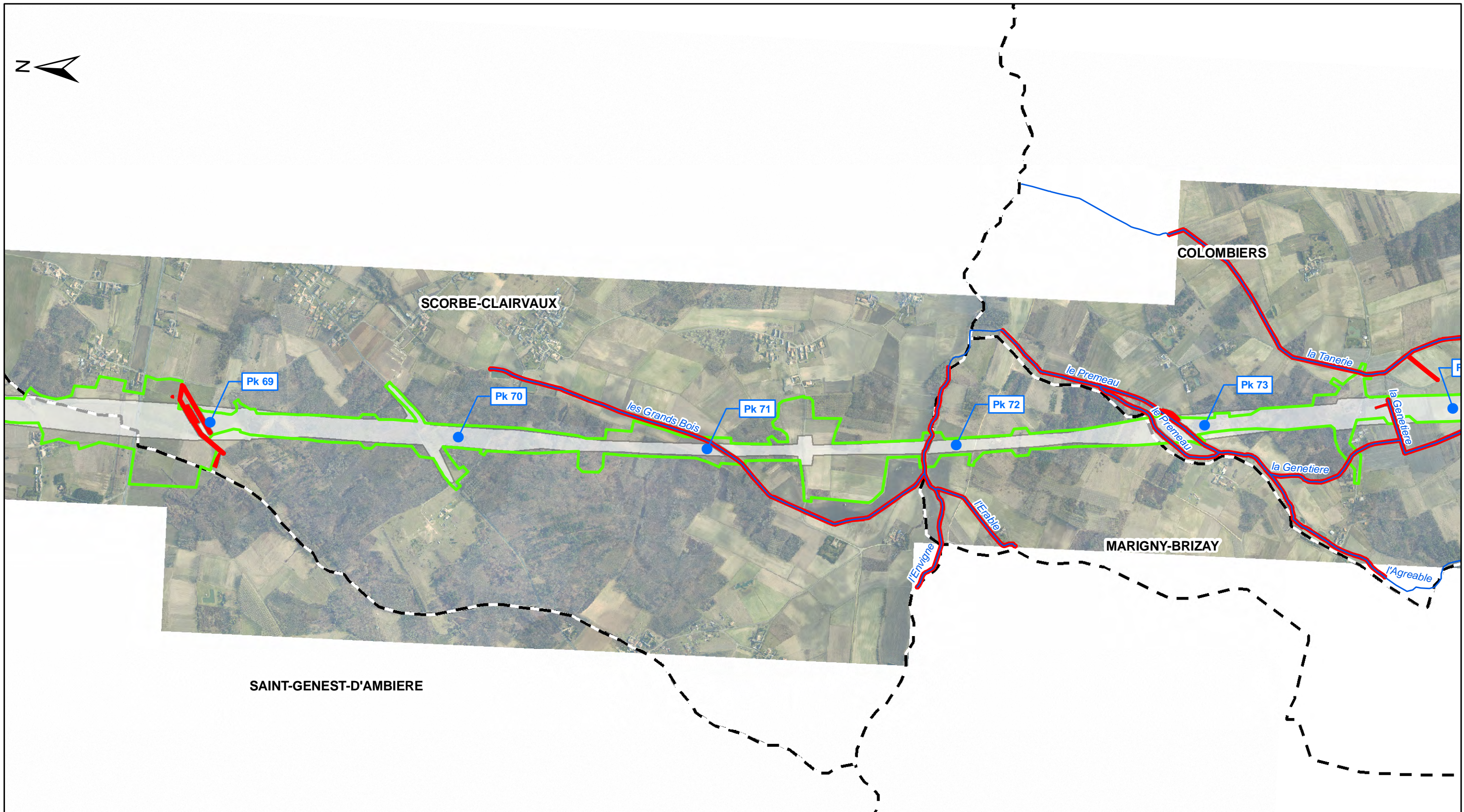
Rev.	Date	Nature des modifications	Conçu par	Vérifié par	Approuvé par
A0	24/06/2011	Création du document	S.ALL	O.ROM	H.PNO

Echelle : 1/15 000






© IGN Reproduction Interdite
Source des données : Ecosphère



D	ENV	SEA	000	000000	PEN	GCENV	21110	A0	24/06/2011
---	-----	-----	-----	--------	-----	-------	-------	----	------------




Légende:


-  Emprise archéologie / défrichement (RFF)
-  Zones d'exclusion archéologie / défrichement (RFF)
-  Emprise travaux (LISEA)

Autres

-  Cours d'eau
-  Limite Communale



LIGNE SEA TOURS - BORDEAUX



CONSTRUCTION SEA TOURS - BORDEAUX


Dossier espèces protégées - Flore

Comparaison des emprises archéologie / défrichement et des emprises LISEA

Planche 13/52

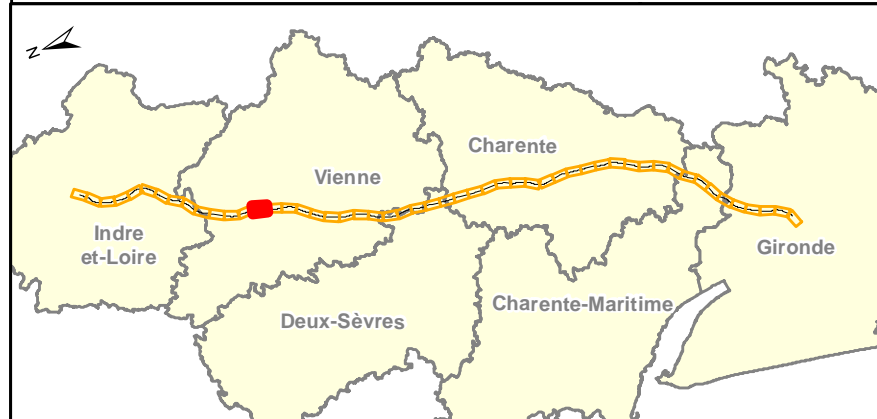
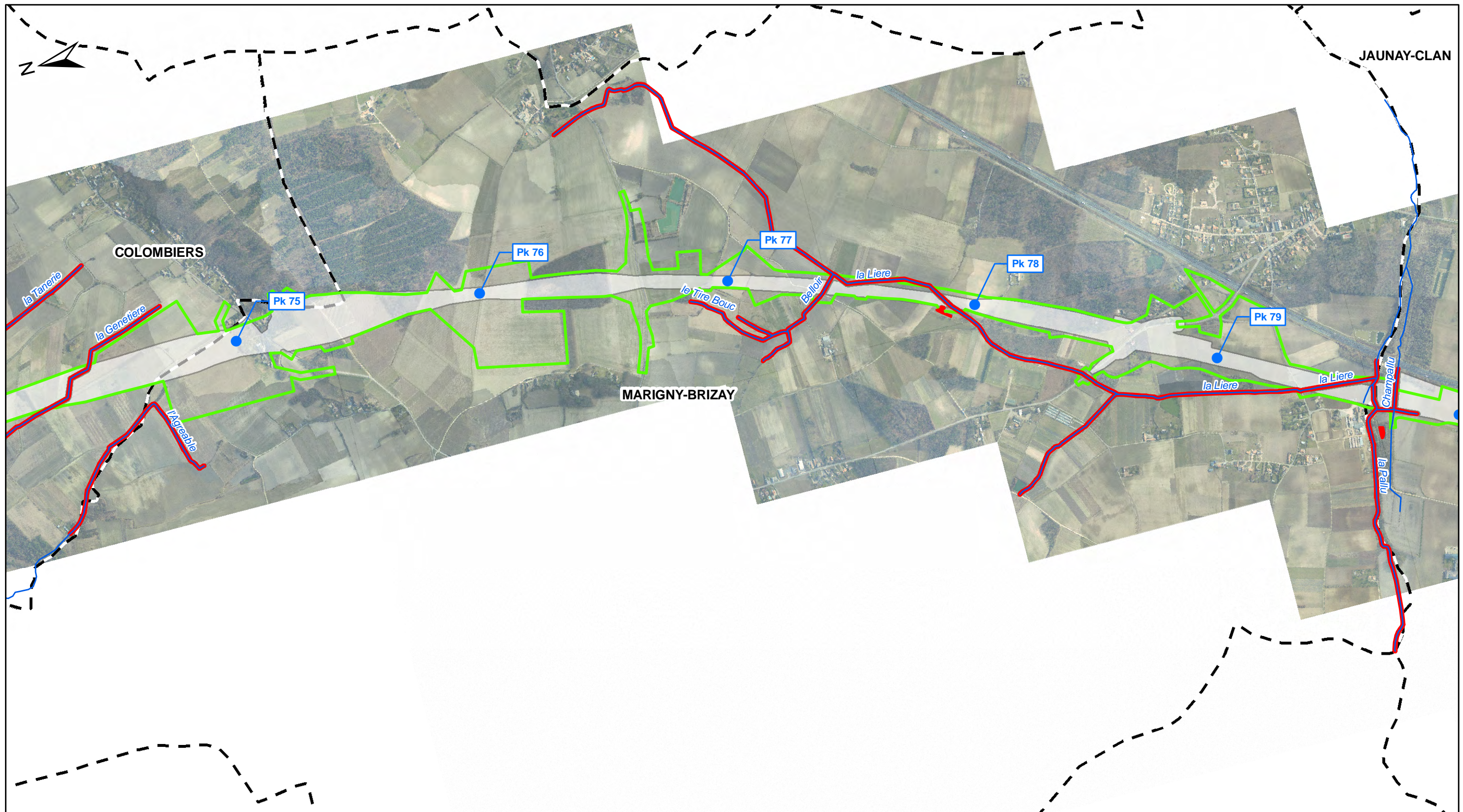
Rev.	Date	Nature des modifications	Conçu par	Vérifié par	Approuvé par
AO	24/06/2011	Création du document	S.ALL	O.ROM	H.PNO

Echelle : 1/15 000






© IGN Reproduction Interdite
Source des données : Ecosphère



D	ENV	SEA	000	000000	PEN	GCENV	21110	AO	24/06/2011
---	-----	-----	-----	--------	-----	-------	-------	----	------------






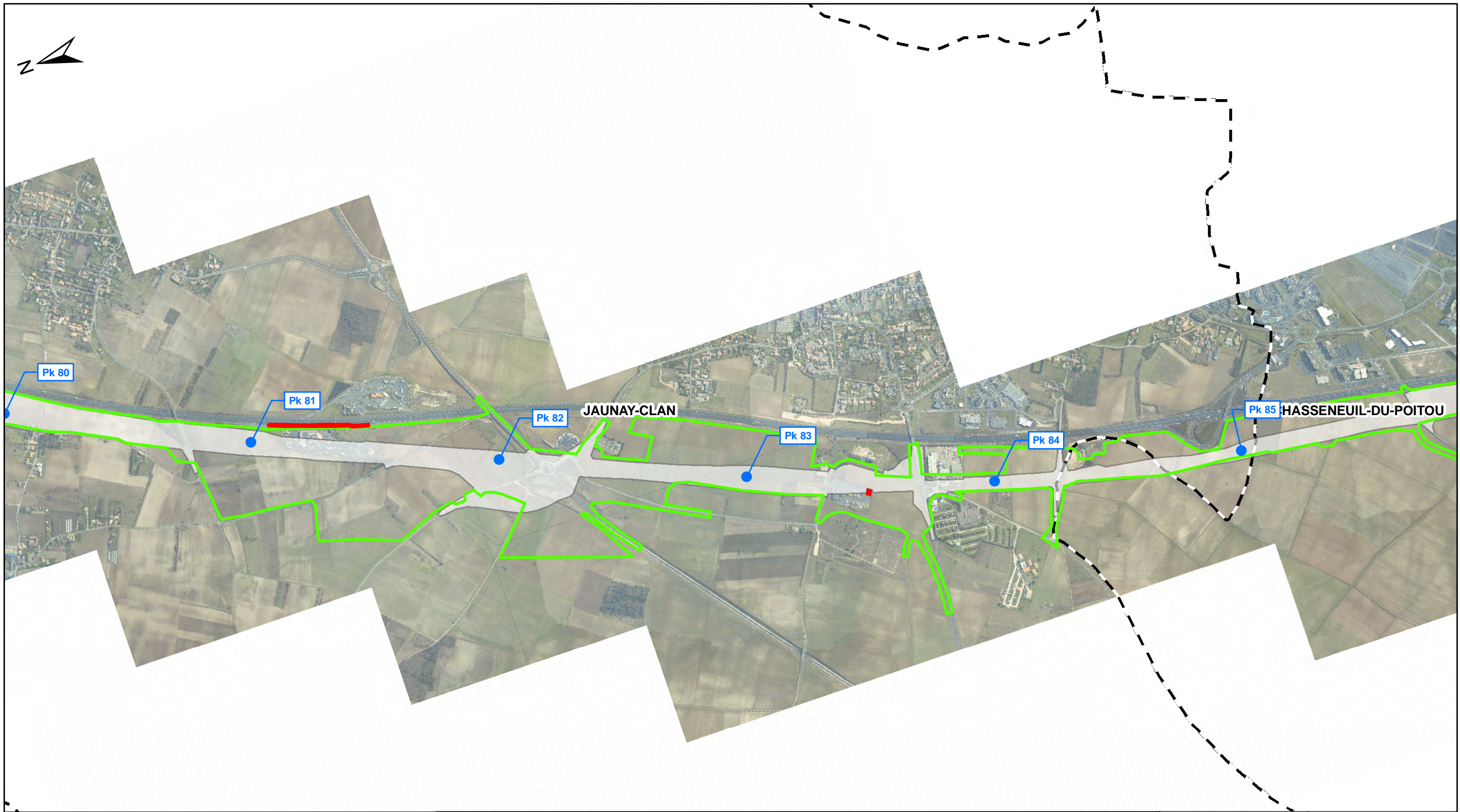
Légende:

-  Emprise archéologie / défrichement (RFF)
-  Zones d'exclusion archéologie / défrichement (RFF)
-  Emprise travaux (LISEA)




Autres

-  Cours d'eau
-  Limite Communale



			
<small>LIGNE SEA TOURS - BORDEAUX</small>		<small>CONSTRUCTION SEA TOURS - BORDEAUX</small>	
Dossier espèces protégées - Flore			
<small>Comparaison des emprises archéologie / défrichement et des emprises LISEA</small>			
			Planche 14 / 52
<small>Rev.</small>	<small>Date</small>	<small>Nature des modifications</small>	<small>Conçu par</small>
<small>AO</small>	<small>24/06/2011</small>	<small>Création du document</small>	<small>S.ALL</small>
			<small>Vérifié par</small>
			<small>O.ROM</small>
			<small>Approuvé par</small>
			<small>H.PNO</small>
Echelle : 1/15 000			
			
<small>© IGN Reproduction Interdite</small>			
<small>Source des données : Ecosphère</small>			
<small>D</small>	<small>ENV</small>	<small>SEA</small>	<small>000 000000 PEN GCENV 21110 AO 24/06/2011</small>




Légende:


-  Emprise archéologie / défrichement (RFF)
-  Zones d'exclusion archéologie / défrichement (RFF)
-  Emprise travaux (LISEA)

Autres

-  Cours d'eau
-  Limite Communale



LIGNE SEA TOURS - BORDEAUX



CONSTRUCTION SEA TOURS - BORDEAUX


Dossier espèces protégées - Flore

Comparaison des emprises archéologie / défrichement et des emprises LISEA

Planche 15/52

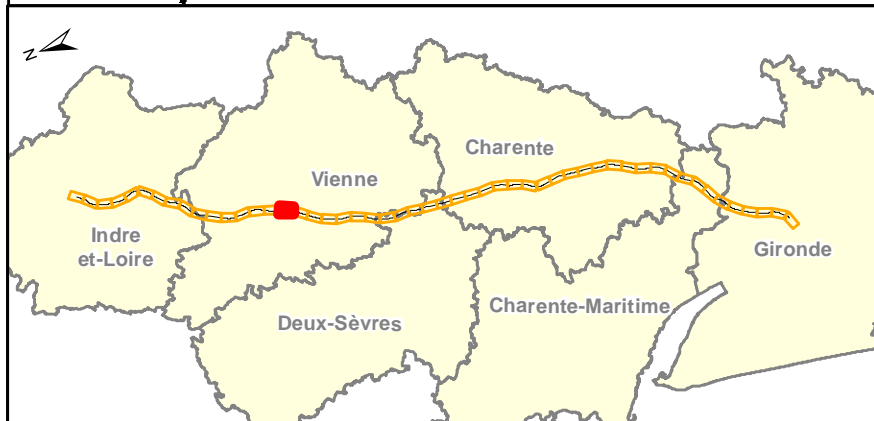
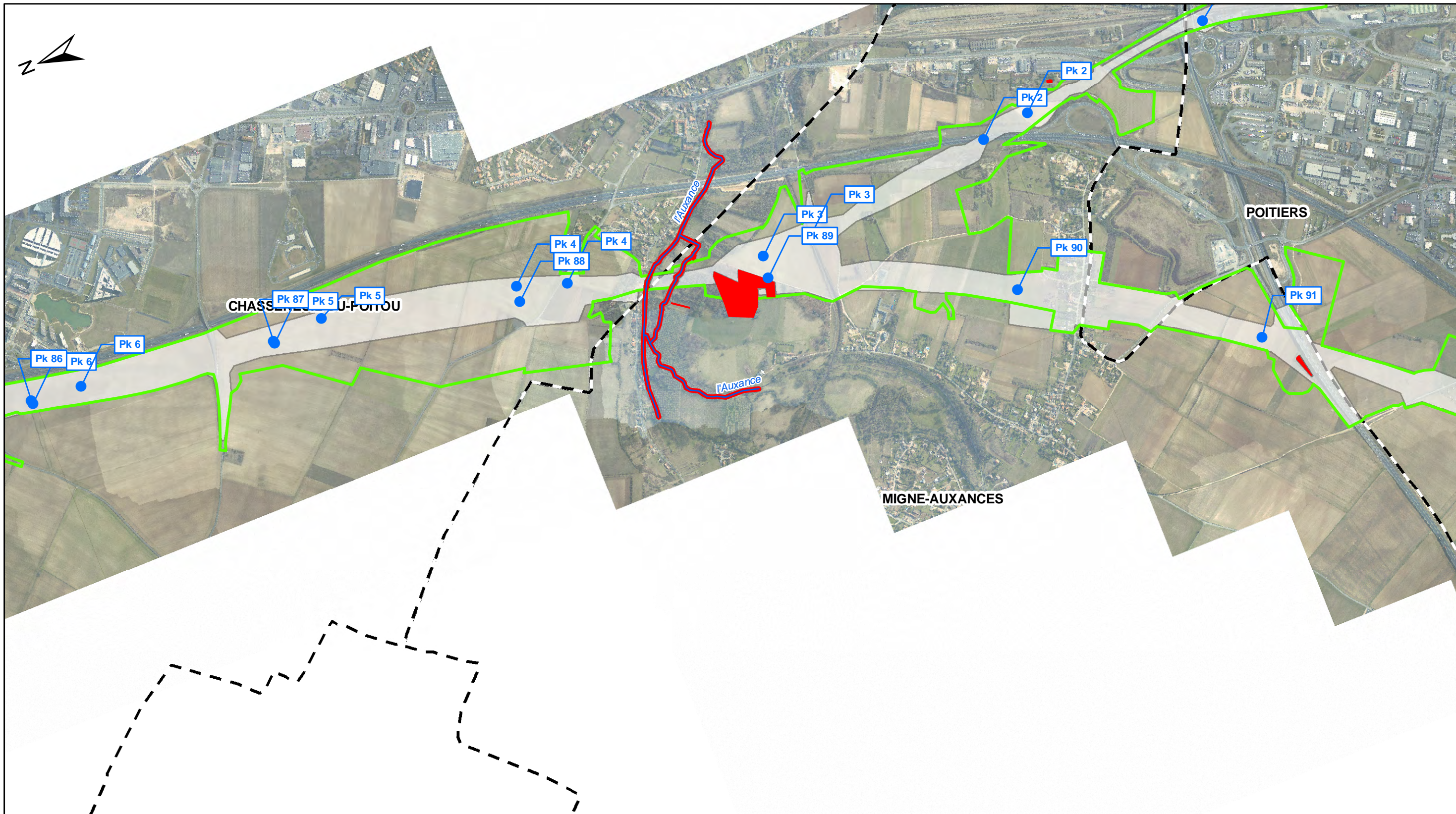
Rev.	Date	Nature des modifications	Conçu par	Vérifié par	Approuvé par
A0	24/06/2011	Création du document	S.ALL	O.ROM	H.PNO

Echelle : 1/15 000



© IGN Reproduction Interdite
Source des données : Ecosphère

D	ENV	SEA	000	000000	PEN	GCENV	21110	A0	24/06/2011
---	-----	-----	-----	--------	-----	-------	-------	----	------------



Légende:

- Emprise archéologie / défrichement (RFF)
- Zones d'exclusion archéologie / défrichement (RFF)
- Emprise travaux (LISEA)

Autres

- Cours d'eau
- Limite Communale

LIGNE SEA TOURS - BORDEAUX

CONSTRUCTION SEA TOURS - BORDEAUX

Dossier espèces protégées - Flore

Comparaison des emprises archéologie / défrichement et des emprises LISEA

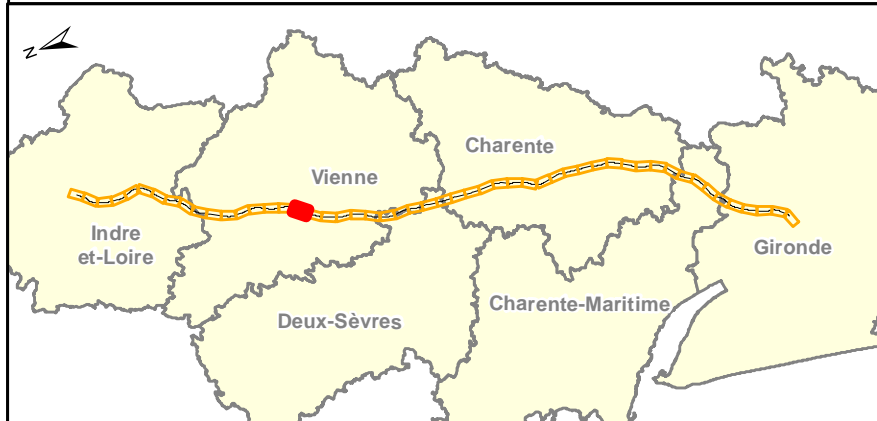
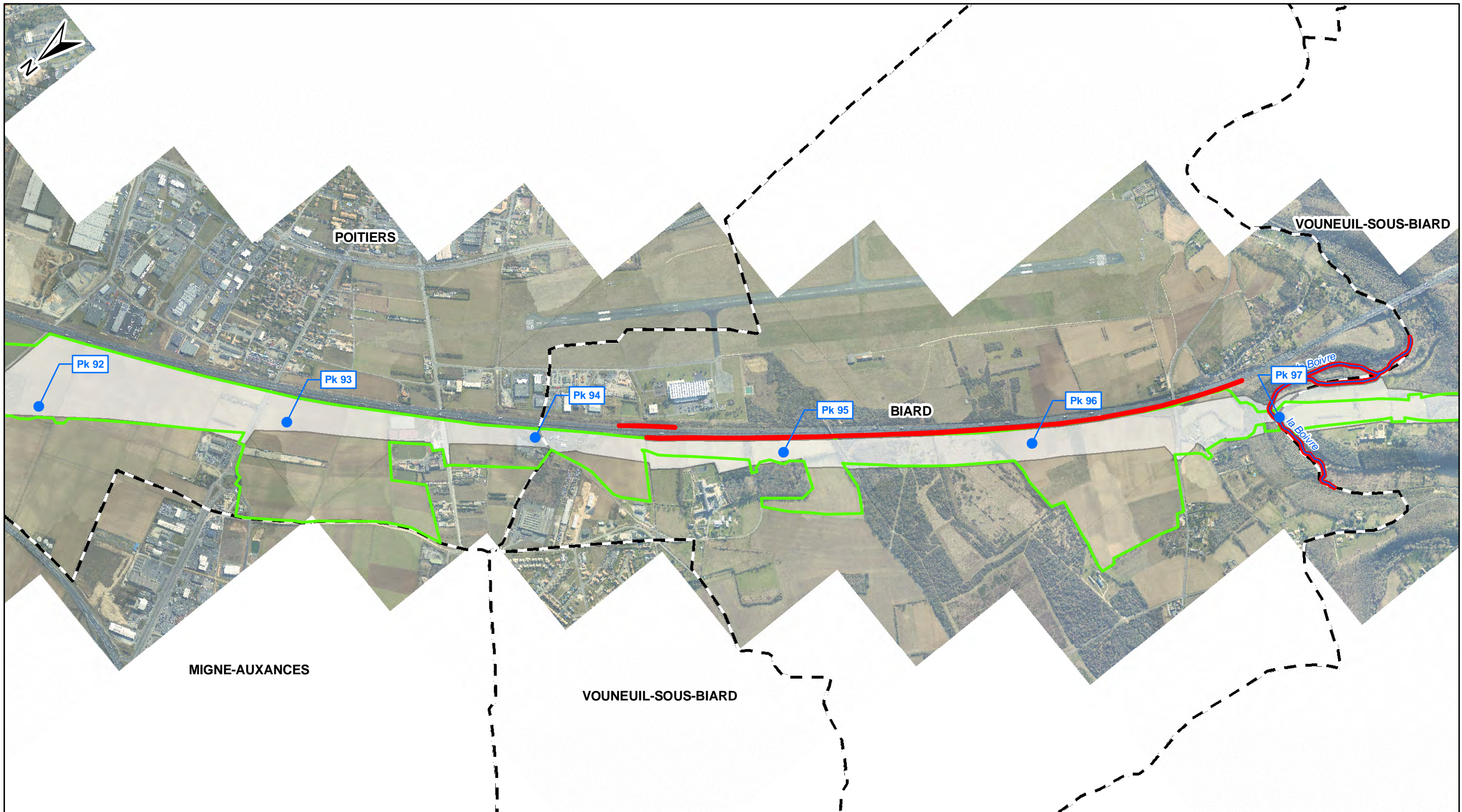
Planche 16/52

Rev.	Date	Nature des modifications	Conçu par	Vérifié par	Approuvé par
AO	24/06/2011	Création du document	S.ALL	O.ROM	H.PNO

Echelle : 1/15 000

© IGN Reproduction Interdite
Source des données : Ecosphère

D	ENV	SEA	000	000000	PEN	GCENV	21110	AO	24/06/2011
---	-----	-----	-----	--------	-----	-------	-------	----	------------



Légende:

- Emprise archéologie / défrichement (RFF)
- Zones d'exclusion archéologie / défrichement (RFF)
- Emprise travaux (LISEA)

Autres

- Cours d'eau
- Limite Communale

LIGNE SEA TOURS - BORDEAUX

CONSTRUCTION SEA TOURS - BORDEAUX

Dossier espèces protégées - Flore

Comparaison des emprises archéologie / défrichement et des emprises LISEA

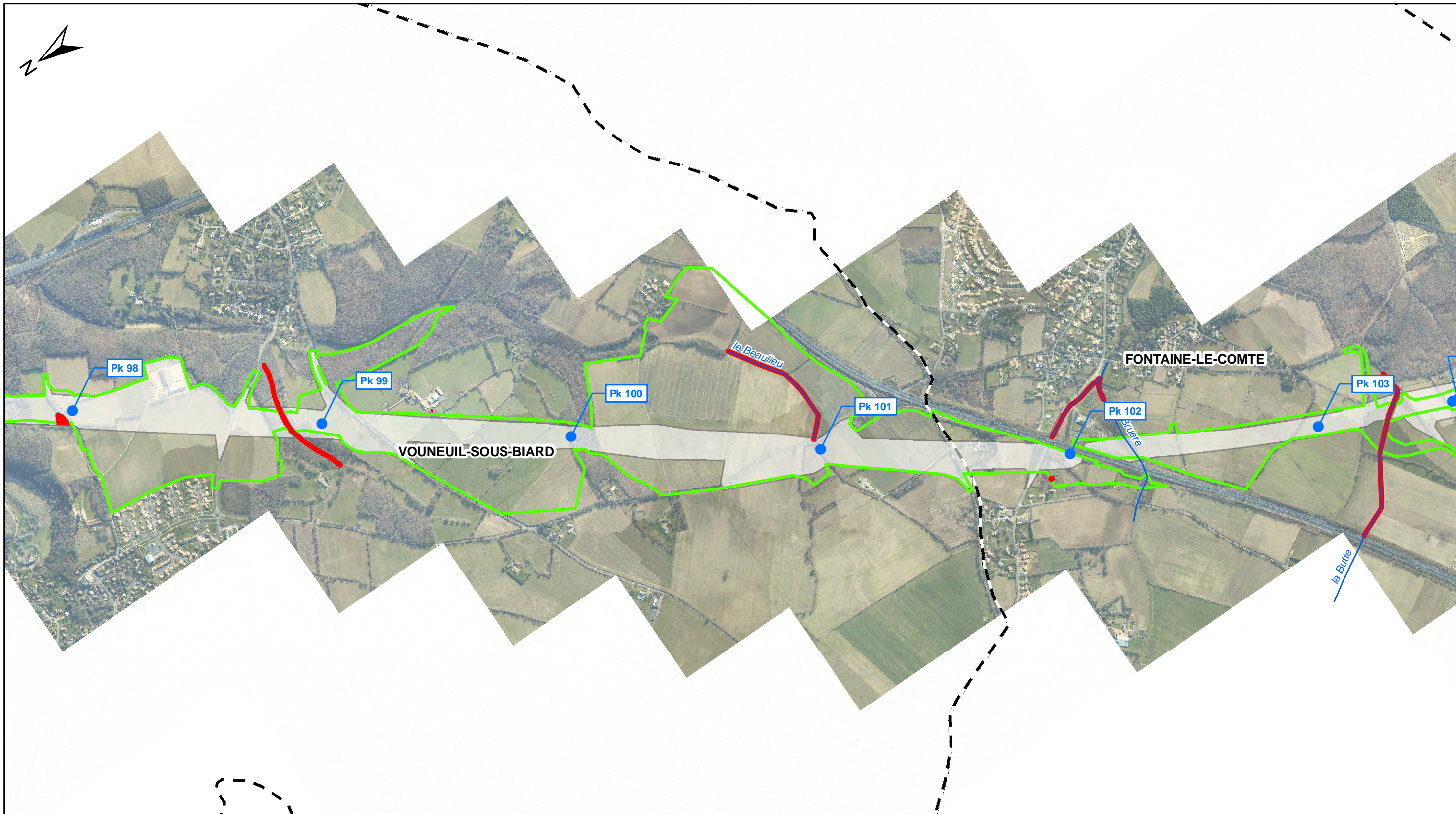
Planche 17 / 52

Rev.	Date	Nature des modifications	Conçu par	Vérifié par	Approuvé par
AO	24/06/2011	Création du document	S.ALL	O.ROM	H.P.NO




Echelle : 1/15 000

© IGN Reproduction Interdite
Source des données : Ecosphère



D	ENV	SEA	000	000000	PEN	GCENV	21110	AO	24/06/2011
---	-----	-----	-----	--------	-----	-------	-------	----	------------




Légende:


-  Emprise archéologie / défrichement (RFF)
-  Zones d'exclusion archéologie / défrichement (RFF)
-  Emprise travaux (LISEA)

Autres

-  Cours d'eau
-  Limite Communale



LIGNE SEA TOURS - BORDEAUX



CONSTRUCTION SEA TOURS - BORDEAUX


Dossier espèces protégées - Flore

Comparaison des emprises archéologie / défrichement et des emprises LISEA

Planche 18/52

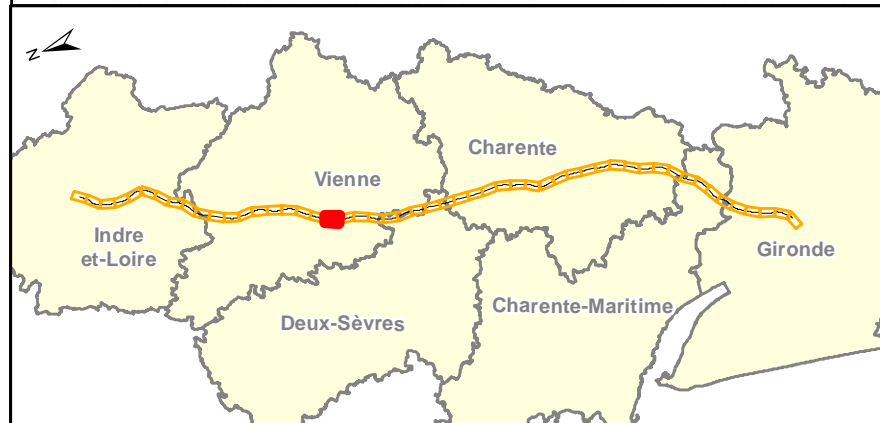
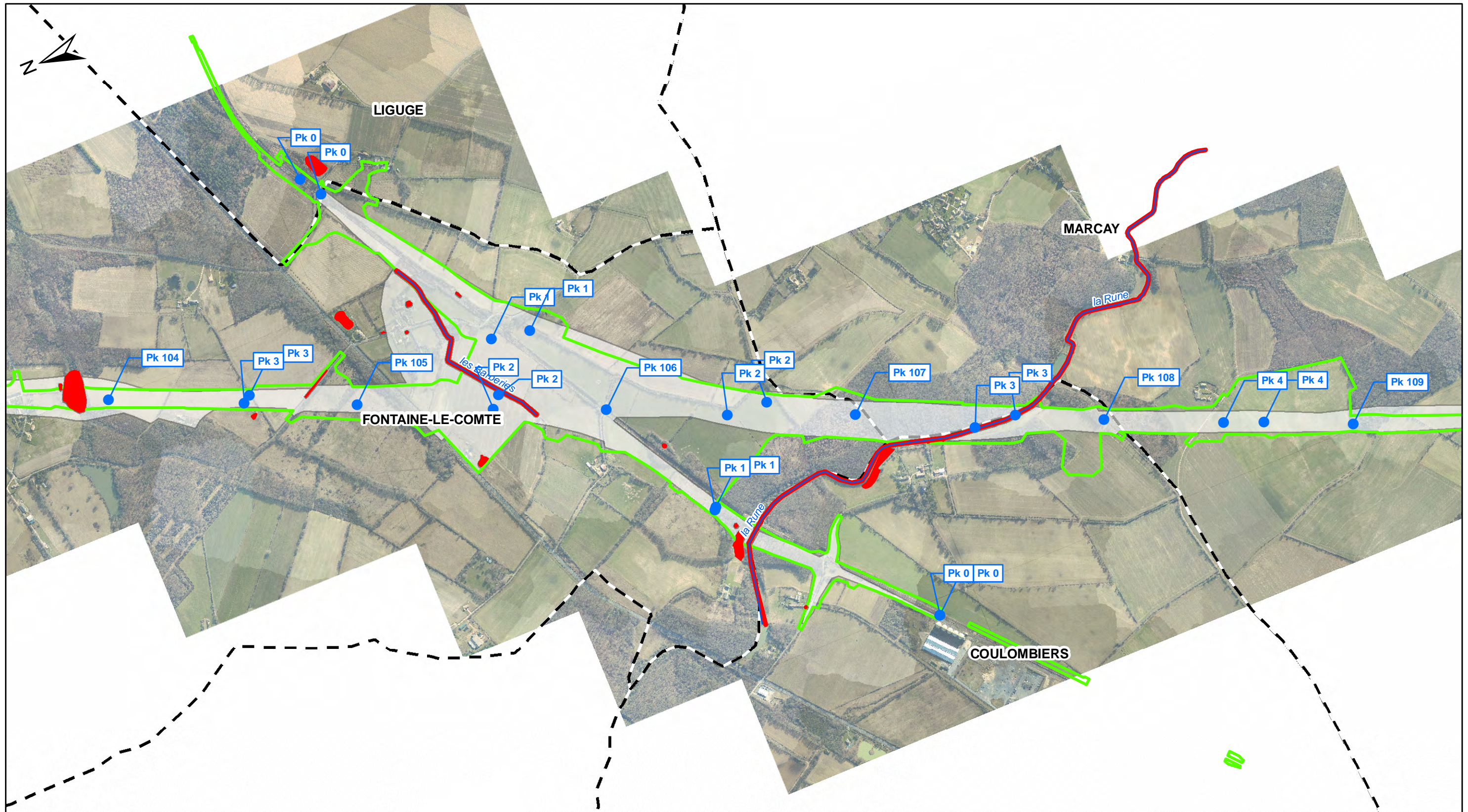
Rev.	Date	Nature des modifications	Conçu par	Vérifié par	Approuvé par
AO	24/06/2011	Création du document	S.ALL	O.ROM	H.PNO

Echelle : 1/15 000






© IGN Reproduction Interdite
Source des données : Ecosphère



D	ENV	SEA	000	000000	PEN	GCENV	21110	AO	24/06/2011
---	-----	-----	-----	--------	-----	-------	-------	----	------------




Légende:


-  Emprise archéologie / défrichement (RFF)
-  Zones d'exclusion archéologie / défrichement (RFF)
-  Emprise travaux (LISEA)

Autres

-  Cours d'eau
-  Limite Communale



LIGNE SEA TOURS - BORDEAUX



CONSTRUCTION SEA TOURS - BORDEAUX


Dossier espèces protégées - Flore

Comparaison des emprises archéologie / défrichement et des emprises LISEA

Planche 19/52

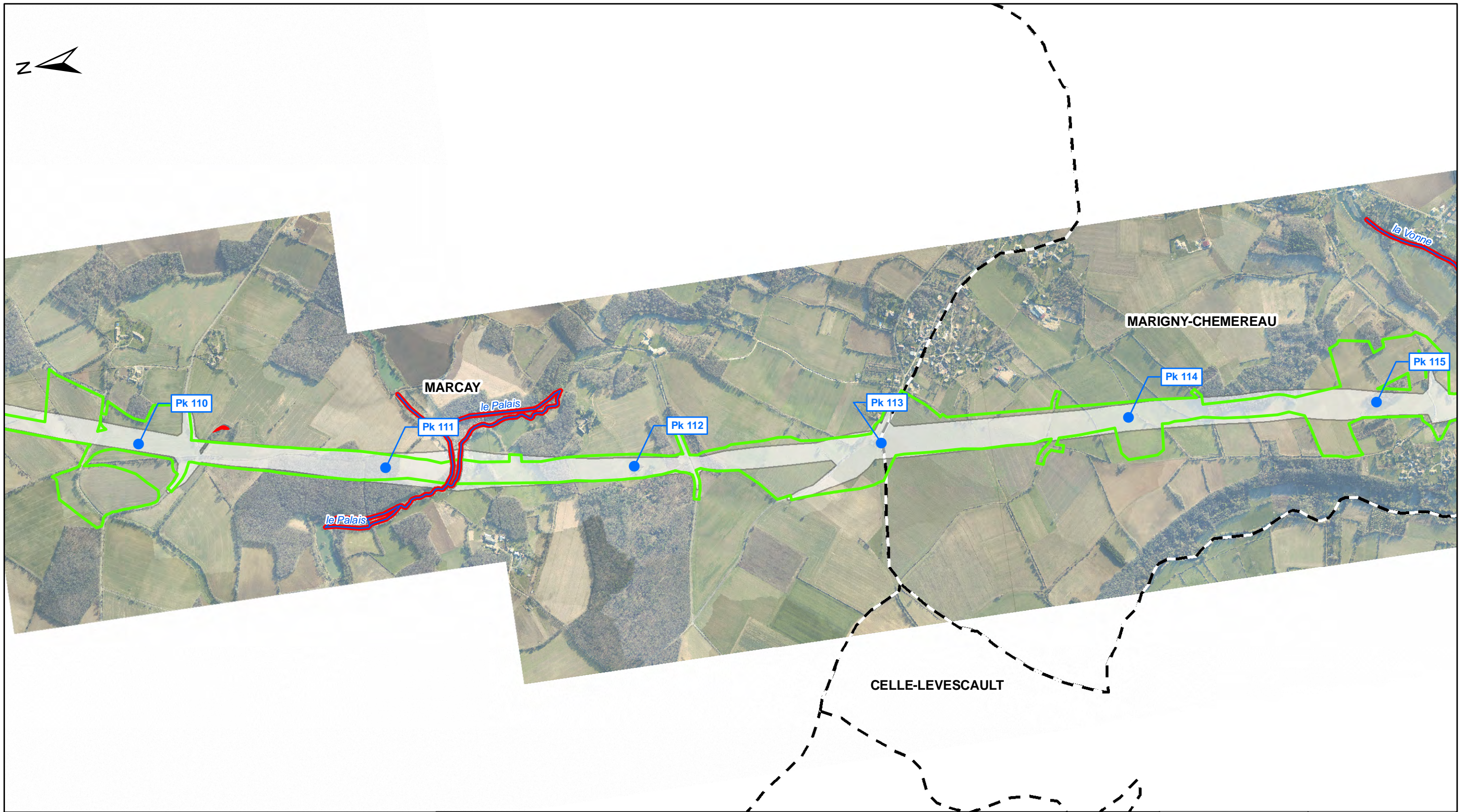
Rev.	Date	Nature des modifications	Conçu par	Vérifié par	Approuvé par
AO	24/06/2011	Création du document	S.ALL	O.ROM	H.PNO

Echelle : 1/15 000





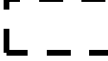




© IGN Reproduction Interdite
Source des données : Ecosphère

D	ENV	SEA	000	000000	PEN	GCENV	21110	AO	24/06/2011
---	-----	-----	-----	--------	-----	-------	-------	----	------------



Légende:

-  Emprise archéologie / défrichement (RFF)
-  Zones d'exclusion archéologie / défrichement (RFF)
-  Emprise travaux (LISEA)
- Autres**
-  Cours d'eau
-  Limite Communale


LIGNE SEA TOURS - BORDEAUX CONSTRUCTION SEA TOURS - BORDEAUX

Dossier espèces protégées - Flore

Comparaison des emprises archéologie / défrichement et des emprises LISEA Planche20/52

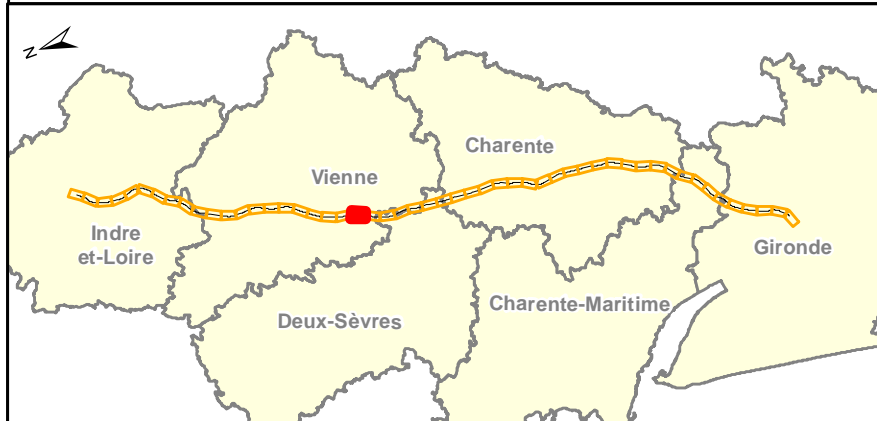
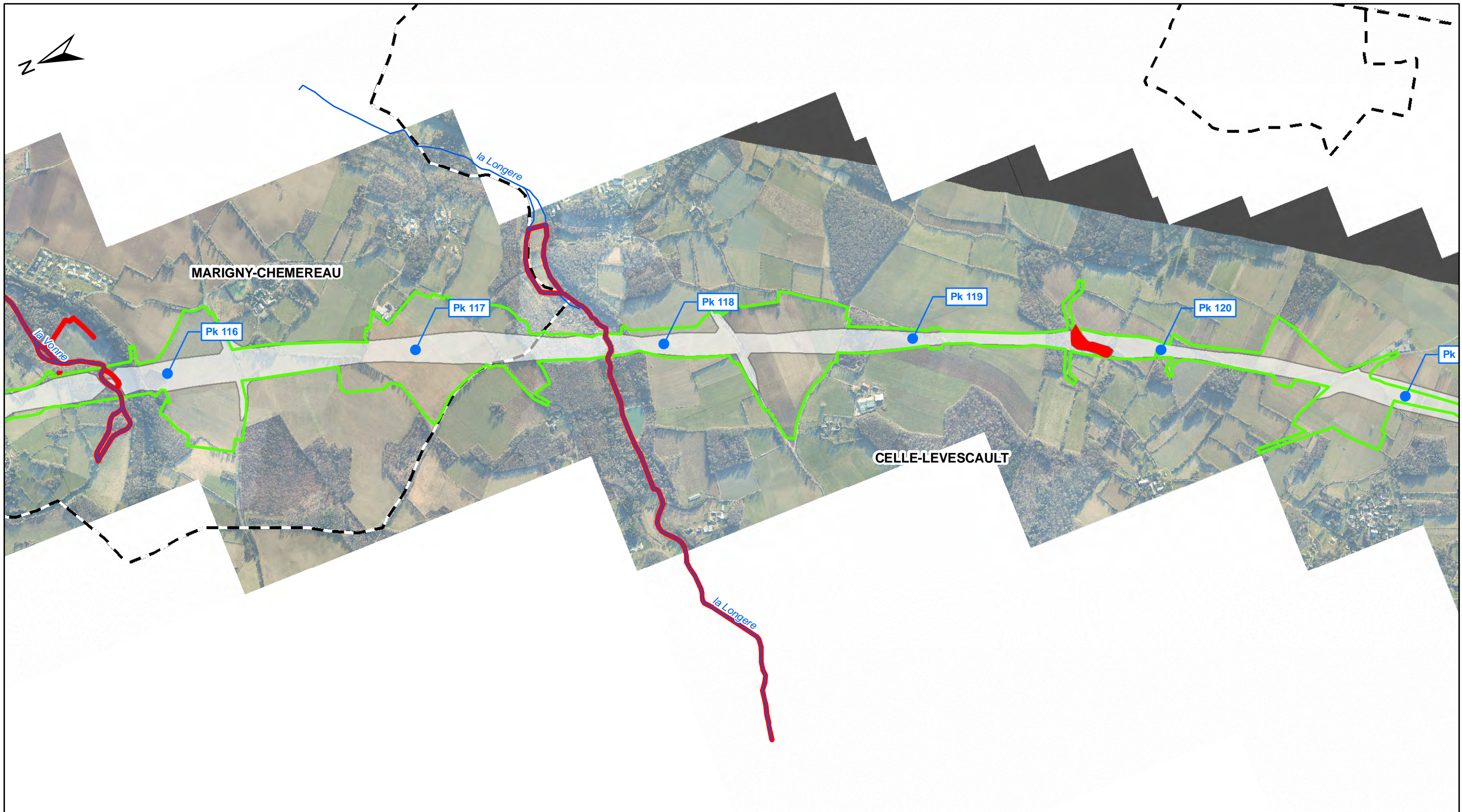
Rev.	Date	Nature des modifications	Conçu par	Vérifié par	Approuvé par
AO	24/06/2011	Création du document	S.ALL	O.ROM	H.PNO

Echelle : 1/15 000






© IGN Reproduction Interdite
Source des données : Ecosphère


D	ENV	SEA	000	000000	PEN	GCENV	21110	AO	24/06/2011
---	-----	-----	-----	--------	-----	-------	-------	----	------------




Légende:


-  Emprise archéologie / défrichement (RFF)
-  Zones d'exclusion archéologie / défrichement (RFF)
-  Emprise travaux (LISEA)

Autres

- Cours d'eau
-  Limite Communale



LIGNE SEA TOURS - BORDEAUX



CONSTRUCTION SEA TOURS - BORDEAUX


Dossier espèces protégées - Flore

Comparaison des emprises archéologie / défrichement et des emprises LISEA

Planche 21 / 52

Rev.	Date	Nature des modifications	Conçu par	Vérifié par	Approuvé par
AO	24/06/2011	Création du document	S.ALL	O.ROM	H.PNO

Echelle : 1/15 000






© IGN Reproduction Interdite
Source des données : Ecosphère



D	ENV	SEA	000	000000	PEN	GCENV	21110	AO	24/06/2011
---	-----	-----	-----	--------	-----	-------	-------	----	------------




Légende:


-  Emprise archéologie / défrichement (RFF)
-  Zones d'exclusion archéologie / défrichement (RFF)
-  Emprise travaux (LISEA)

Autres

-  Cours d'eau
-  Limite Communale



LIGNE SEA TOURS - BORDEAUX



CONSTRUCTION SEA TOURS - BORDEAUX


Dossier espèces protégées - Flore

Comparaison des emprises archéologie / défrichement et des emprises LISEA

Planche22/52

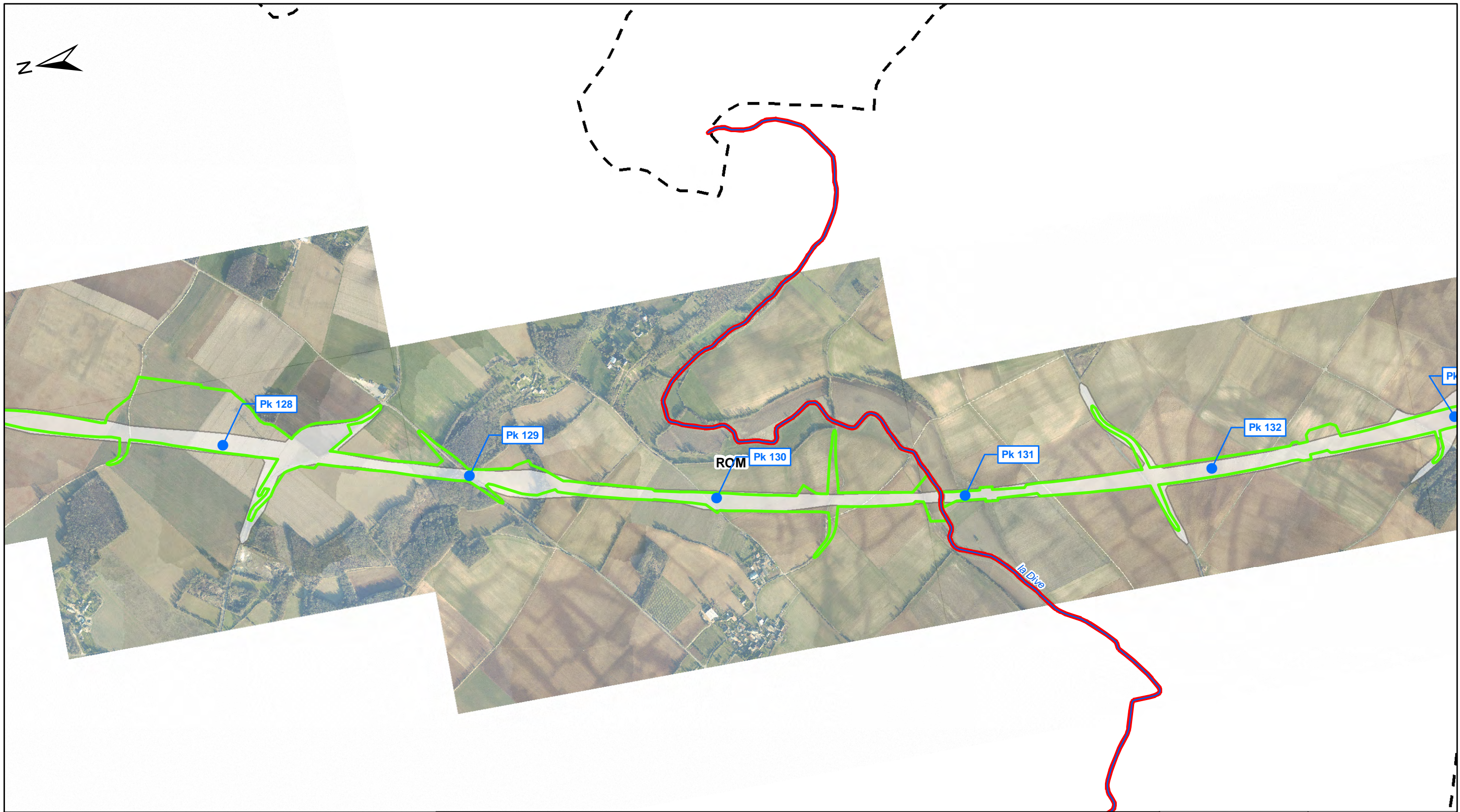
Rev.	Date	Nature des modifications	Conçu par	Vérifié par	Approuvé par
AO	24/06/2011	Création du document	S.ALL	O.ROM	H.PNO

Echelle : 1/15 000






© IGN Reproduction Interdite
Source des données : Ecosphère



D	ENV	SEA	000	000000	PEN	GCENV	21110	AO	24/06/2011
---	-----	-----	-----	--------	-----	-------	-------	----	------------




Légende:


-  Emprise archéologie / défrichement (RFF)
-  Zones d'exclusion archéologie / défrichement (RFF)
-  Emprise travaux (LISEA)

Autres

-  Cours d'eau
-  Limite Communale



LIGNE SEA TOURS - BORDEAUX



CONSTRUCTION SEA TOURS - BORDEAUX


Dossier espèces protégées - Flore

Comparaison des emprises archéologie / défrichement et des emprises LISEA

Planche23 /52

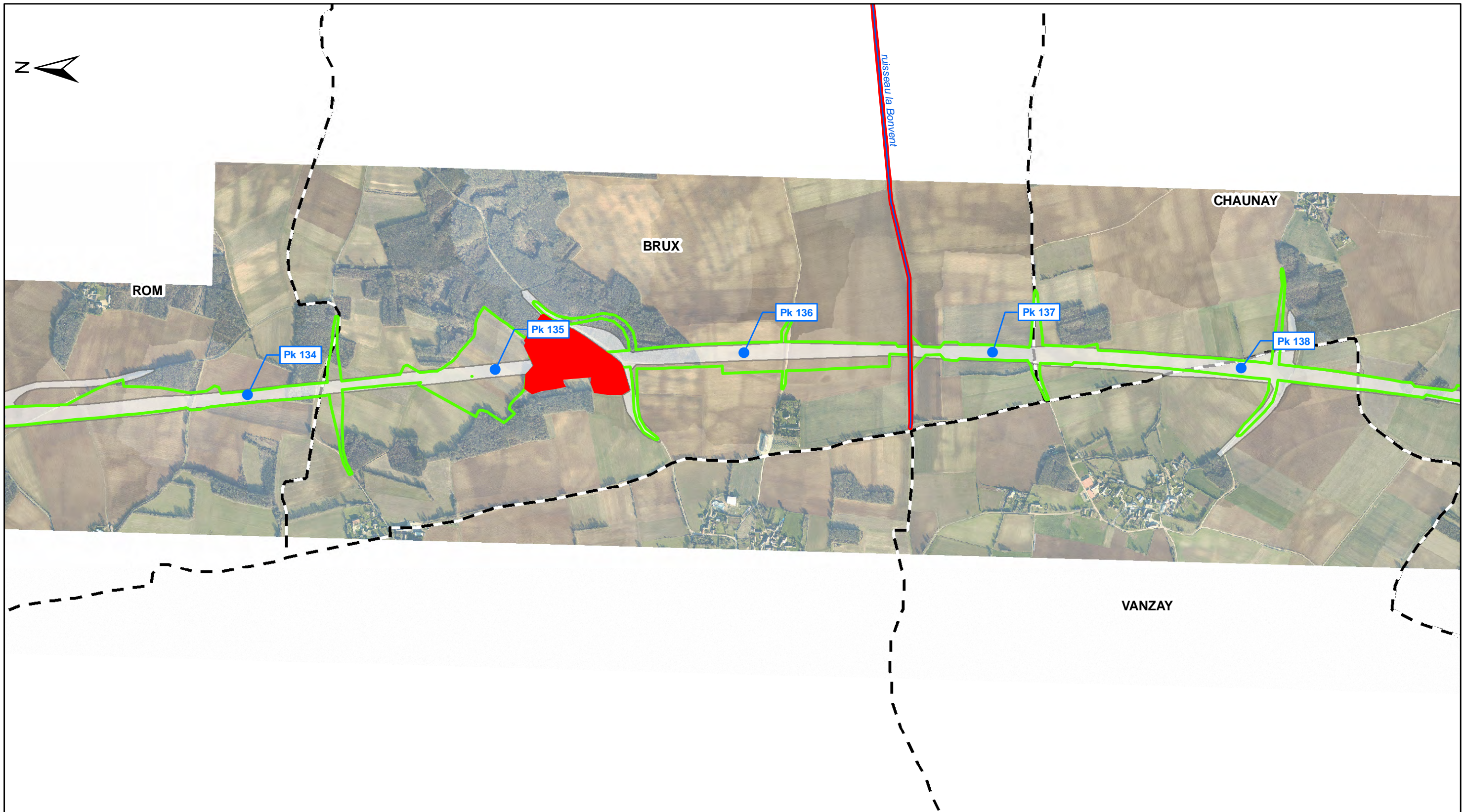
Rev.	Date	Nature des modifications	Conçu par	Vérifié par	Approuvé par
A0	24/06/2011	Création du document	S.ALL	O.ROM	H.PNO

Echelle : 1/15 000






© IGN Reproduction Interdite
Source des données : Ecosphère



D	ENV	SEA	000	000000	PEN	GCENV	21110	A0	24/06/2011
---	-----	-----	-----	--------	-----	-------	-------	----	------------




Légende:


-  Emprise archéologie / défrichement (RFF)
-  Zones d'exclusion archéologie / défrichement (RFF)
-  Emprise travaux (LISEA)

Autres

-  Cours d'eau
-  Limite Communale



LIGNE SEA TOURS - BORDEAUX



CONSTRUCTION SEA TOURS - BORDEAUX


Dossier espèces protégées - Flore

Comparaison des emprises archéologie / défrichement et des emprises LISEA

Planche24 /52

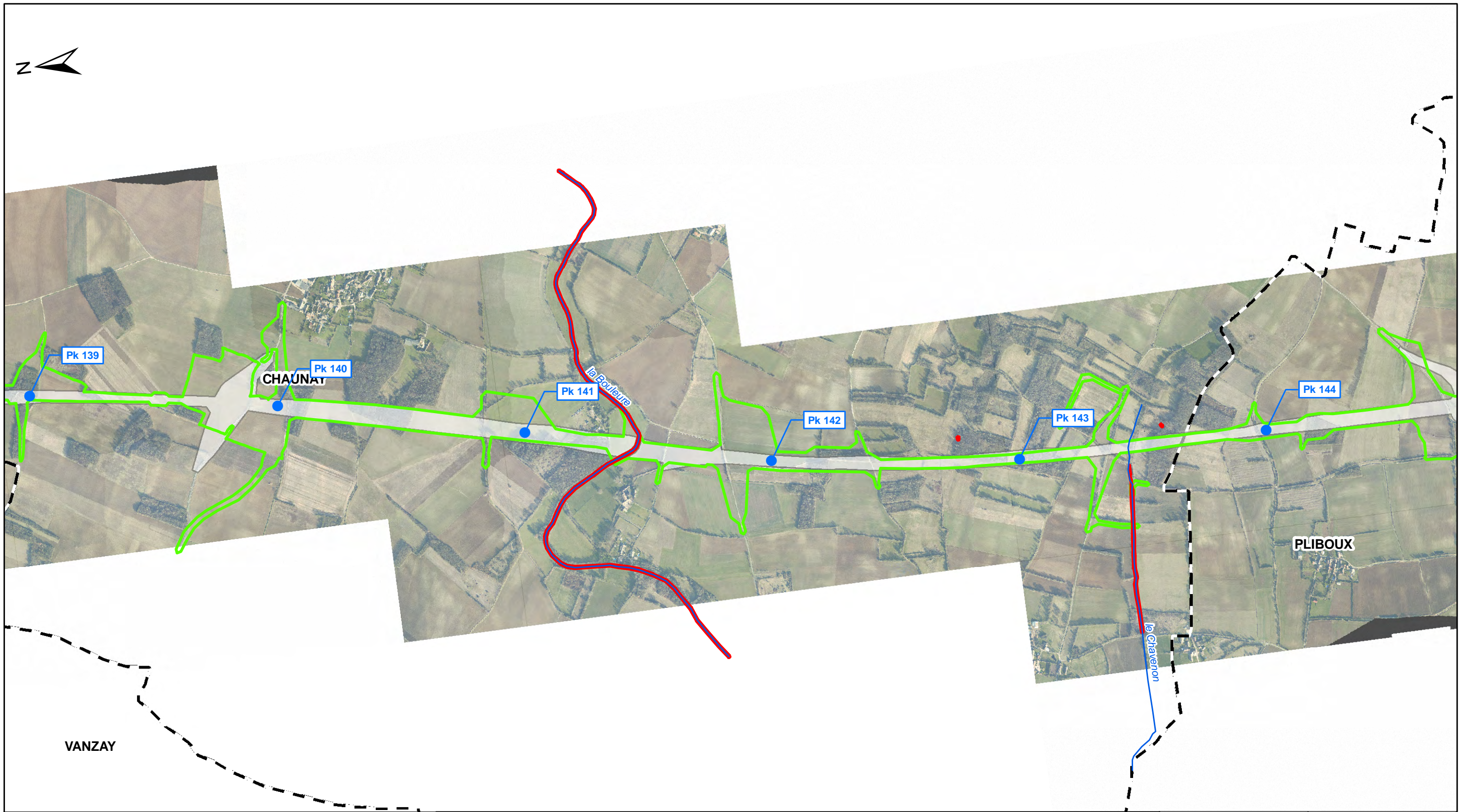
Rev.	Date	Nature des modifications	Conçu par	Vérifié par	Approuvé par
AO	24/06/2011	Création du document	S.ALL	O.ROM	H.P.NO

Echelle : 1/15 000






© IGN Reproduction Interdite
Source des données : Ecosphère



D	ENV	SEA	000	000000	PEN	GCENV	21110	AO	24/06/2011
---	-----	-----	-----	--------	-----	-------	-------	----	------------




Légende:


-  Emprise archéologie / défrichement (RFF)
-  Zones d'exclusion archéologie / défrichement (RFF)
-  Emprise travaux (LISEA)

Autres

-  Cours d'eau
-  Limite Communale



LIGNE SEA TOURS - BORDEAUX



CONSTRUCTION SEA TOURS - BORDEAUX


Dossier espèces protégées - Flore

Comparaison des emprises archéologie / défrichement et des emprises LISEA

Planche 25 / 52

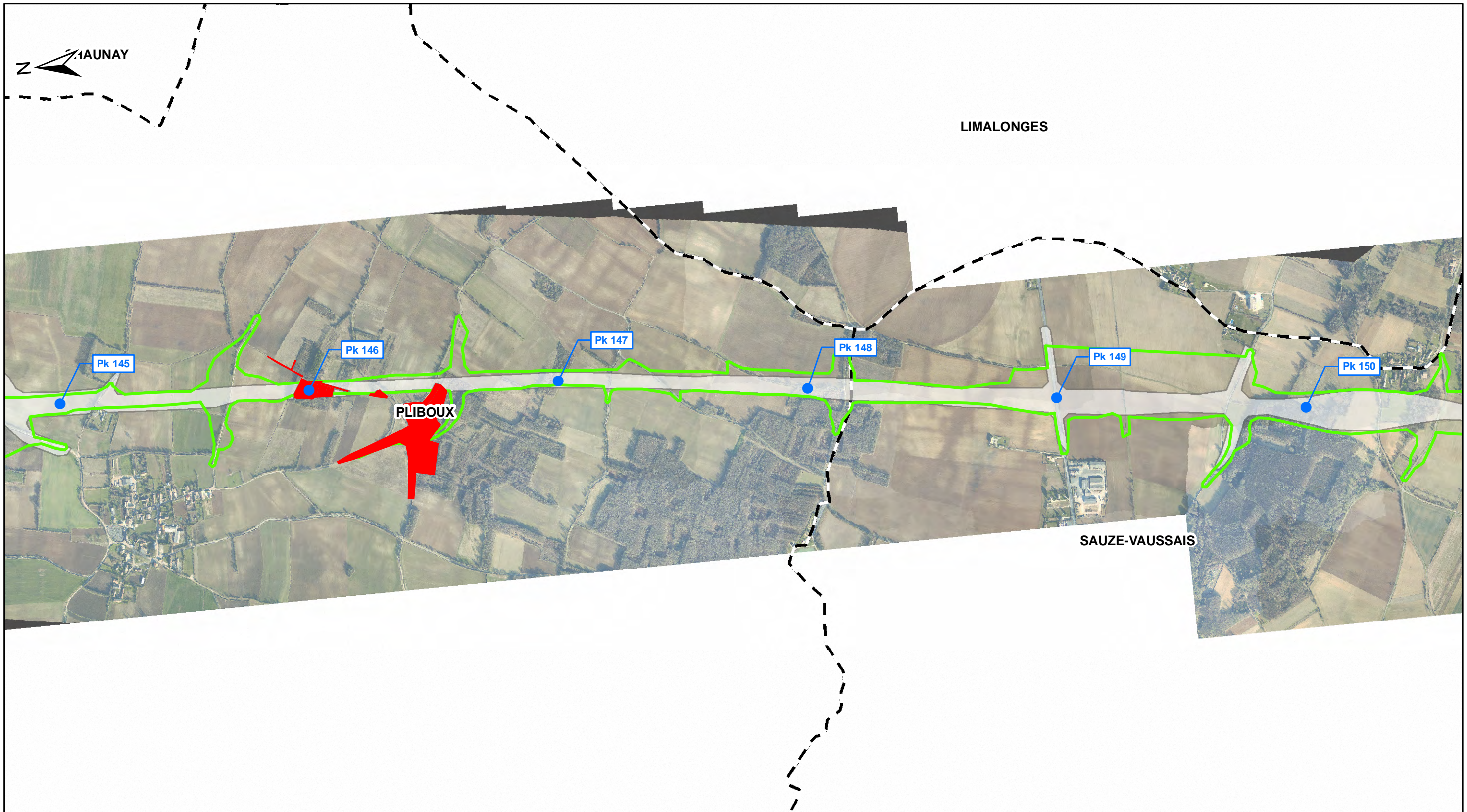
Rev.	Date	Nature des modifications	Conçu par	Vérifié par	Approuvé par
A0	24/06/2011	Création du document	S.ALL	O.ROM	H.PNO

Echelle : 1/15 000










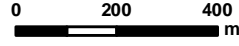
© IGN Reproduction Interdite
Source des données : Ecosphère

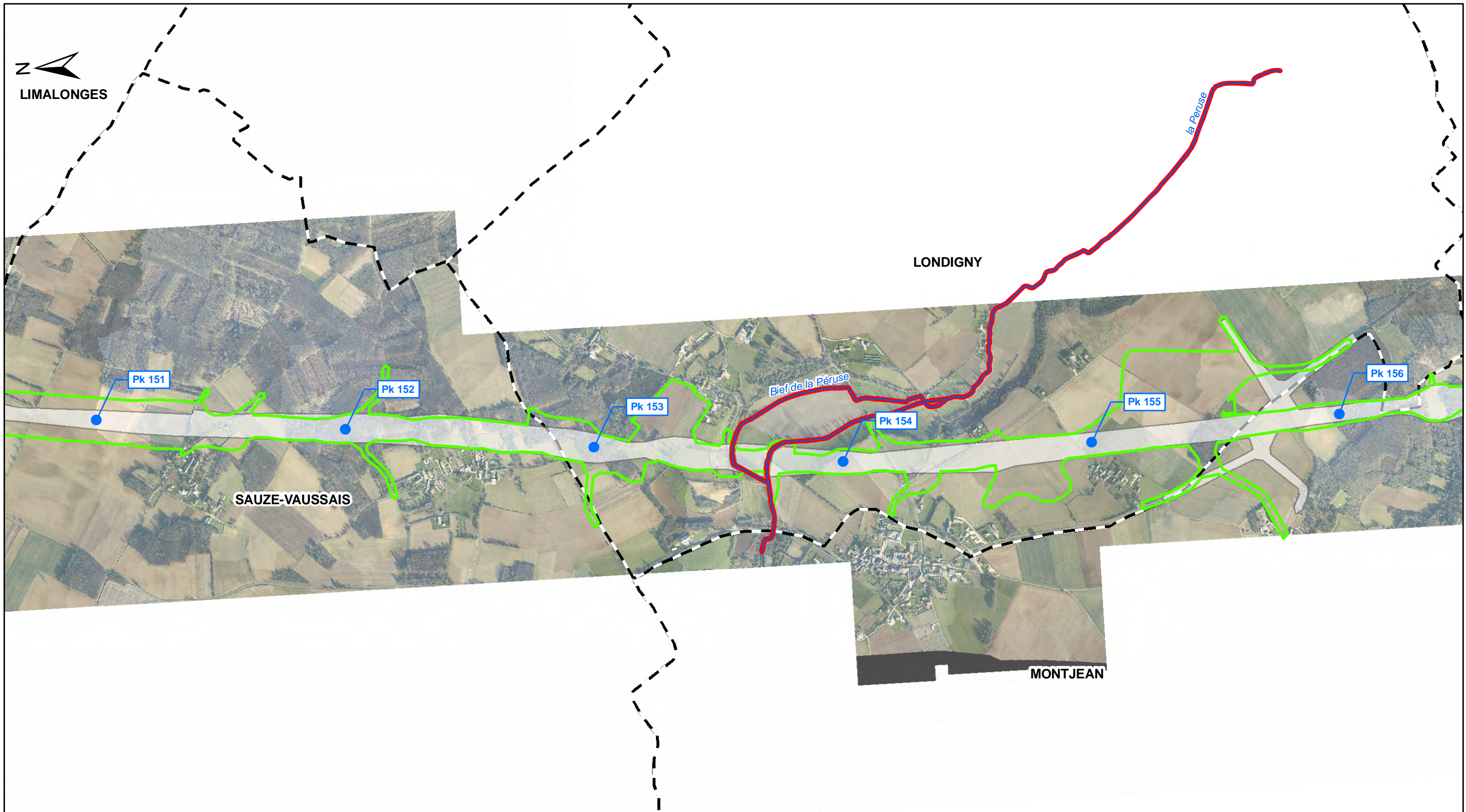
D	ENV	SEA	000	000000	PEN	GCENV	21110	A0	24/06/2011
---	-----	-----	-----	--------	-----	-------	-------	----	------------



Légende:

-  Emprise archéologie / défrichement (RFF)
 -  Zones d'exclusion archéologie / défrichement (RFF)
 -  Emprise travaux (LISEA)
- Autres**
-  Cours d'eau
 -  Limite Communale

			
<small>LIGNE SEA TOURS - BORDEAUX</small>		<small>CONSTRUCTION SEA TOURS - BORDEAUX</small>	
Dossier espèces protégées - Flore			
<small>Comparaison des emprises archéologie / défrichement et des emprises LISEA</small>			
			Planche 26 / 52
<small>Rev.</small>	<small>Date</small>	<small>Nature des modifications</small>	<small>Conçu par</small>
<small>AO</small>	<small>24/06/2011</small>	<small>Création du document</small>	<small>S.ALL</small>
			<small>Vérifié par</small>
			<small>O.ROM</small>
			<small>Approuvé par</small>
			<small>H.PNO</small>
Echelle : 1/15 000			
<small>© IGN Reproduction Interdite</small>			
<small>Source des données : Ecosphère</small>			
<small>D</small>	<small>ENV</small>	<small>SEA</small>	<small>000 000000</small>
<small>PEN</small>	<small>GCENV</small>	<small>21110</small>	<small>AO 24/06/2011</small>



Légende:

- Emprise archéologie / défrichement (RFF)
 - Zones d'exclusion archéologie / défrichement (RFF)
 - Emprise travaux (LISEA)
- Autres**
- Cours d'eau
 - Limite Communale

LIGNE SEA TOURS - BORDEAUX

CONSTRUCTION SEA TOURS - BORDEAUX

Dossier espèces protégées - Flore

Comparaison des emprises archéologie / défrichement et des emprises LISEA

Planche 27 / 52

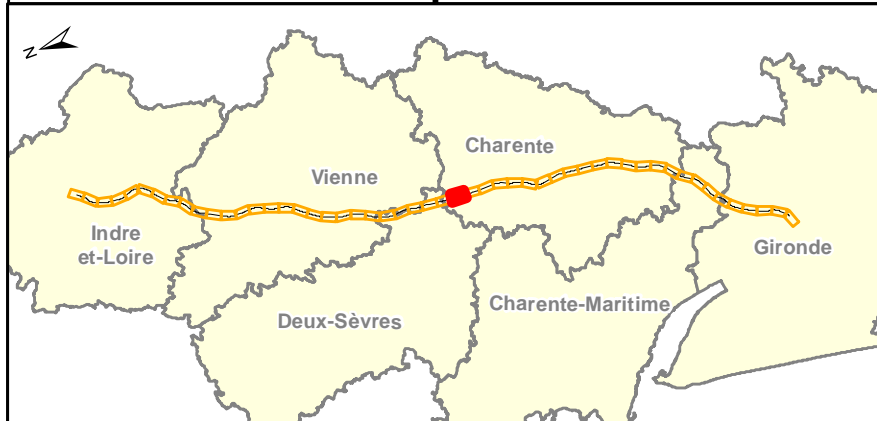
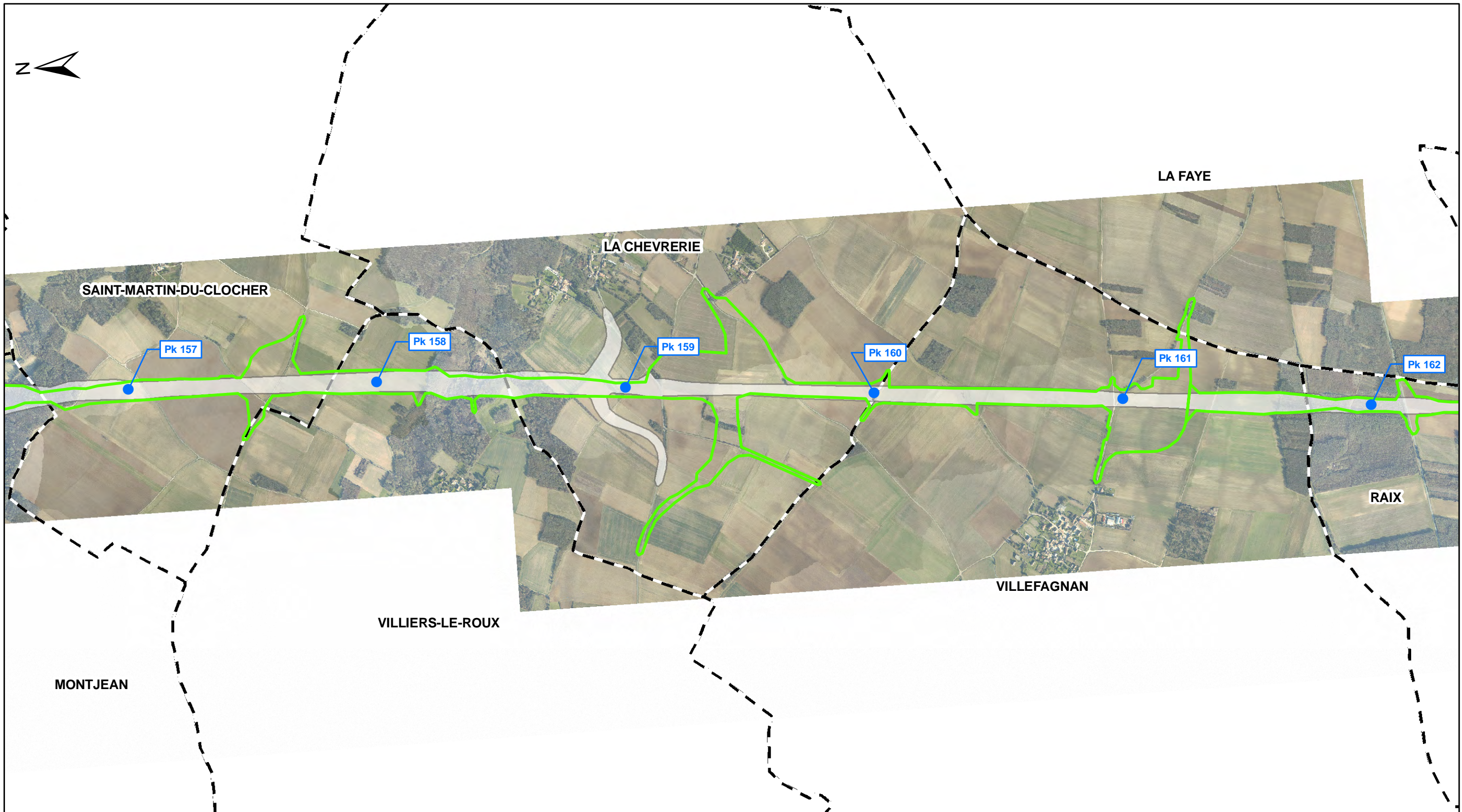
Rev.	Date	Nature des modifications	Conçu par	Vérifié par	Approuvé par
A0	24/06/2011	Création du document	S.ALL	O.ROM	H.PNO

Echelle : 1/15 000





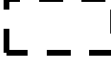
© IGN Reproduction Interdite
Source des données : Ecosphère


0 200 400 m

D	ENV	SEA	000	000000	PEN	GCENV	21110	A0	24/06/2011
---	-----	-----	-----	--------	-----	-------	-------	----	------------




Légende:

-  Emprise archéologie / défrichement (RFF)
 -  Zones d'exclusion archéologie / défrichement (RFF)
 -  Emprise travaux (LISEA)
- Autres**
-  Cours d'eau
 -  Limite Communale



LIGNE SEA TOURS - BORDEAUX



CONSTRUCTION SEA TOURS - BORDEAUX


Dossier espèces protégées - Flore

Comparaison des emprises archéologie / défrichement et des emprises LISEA

Planche 28 / 52

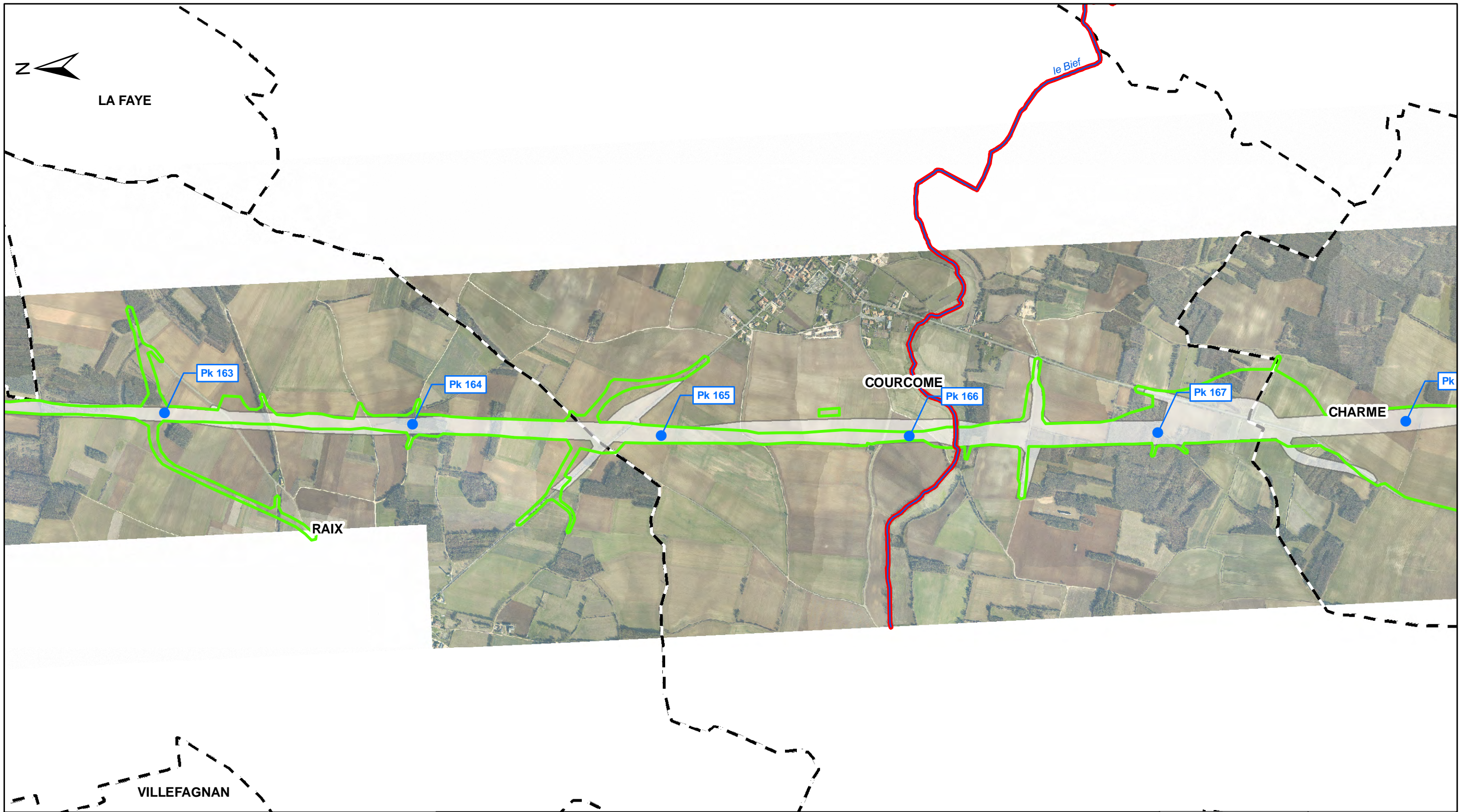
Rev.	Date	Nature des modifications	Conçu par	Vérifié par	Approuvé par
A0	24/06/2011	Création du document	S.ALL	O.ROM	H.PNO

Echelle : 1/15 000






© IGN Reproduction Interdite
Source des données : Ecosphère



D	ENV	SEA	000	000000	PEN	GCENV	21110	A0	24/06/2011
---	-----	-----	-----	--------	-----	-------	-------	----	------------




Légende:


-  Emprise archéologie / défrichement (RFF)
-  Zones d'exclusion archéologie / défrichement (RFF)
-  Emprise travaux (LISEA)

Autres

-  Cours d'eau
-  Limite Communale



LIGNE SEA TOURS - BORDEAUX



CONSTRUCTION SEA TOURS - BORDEAUX


Dossier espèces protégées - Flore

Comparaison des emprises archéologie / défrichement et des emprises LISEA

Planche 29 / 52

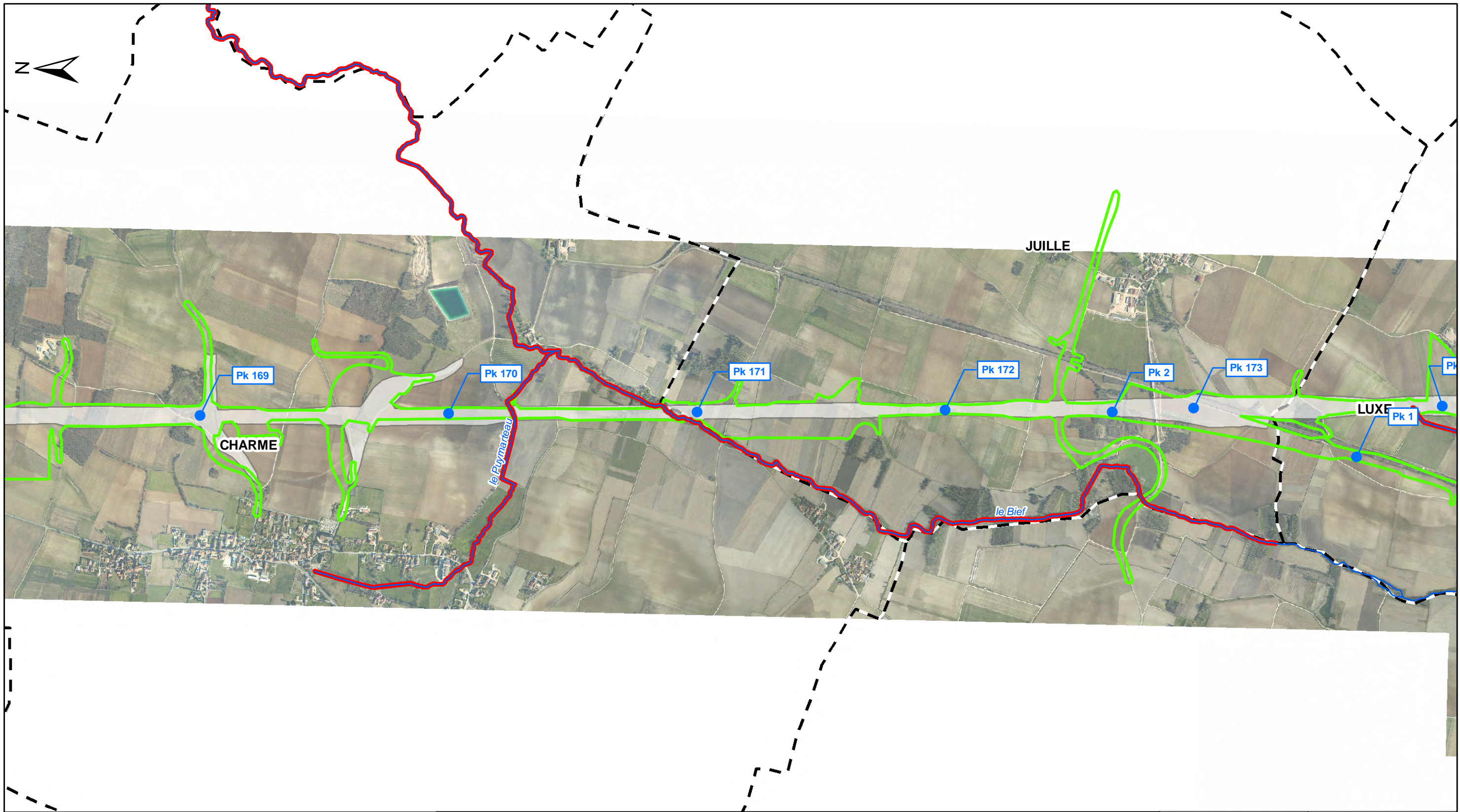
Rev.	Date	Nature des modifications	Conçu par	Vérifié par	Approuvé par
AO	24/06/2011	Création du document	S.ALL	O.ROM	H.PNO

Echelle : 1/15 000






© IGN Reproduction Interdite
Source des données : Ecosphère



D	ENV	SEA	000	000000	PEN	GCENV	21110	AO	24/06/2011
---	-----	-----	-----	--------	-----	-------	-------	----	------------




Légende:


-  Emprise archéologie / défrichement (RFF)
-  Zones d'exclusion archéologie / défrichement (RFF)
-  Emprise travaux (LISEA)

Autres

-  Cours d'eau
-  Limite Communale



LIGNE SEA TOURS - BORDEAUX



CONSTRUCTION SEA TOURS - BORDEAUX


Dossier espèces protégées - Flore

Comparaison des emprises archéologie / défrichement et des emprises LISEA

Planche 30/52

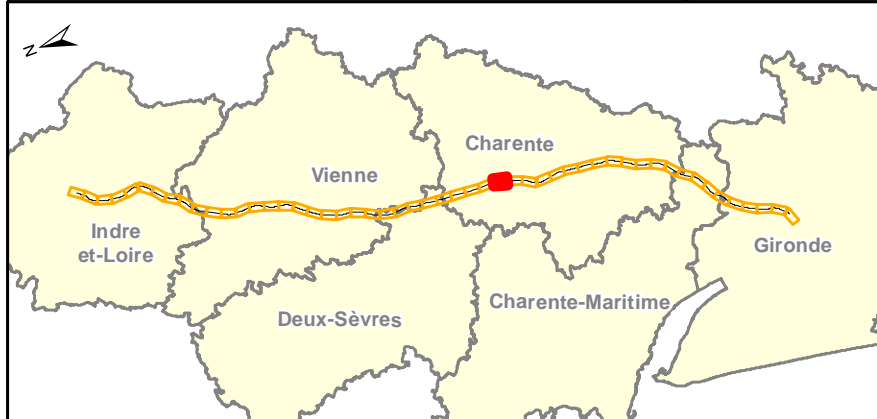
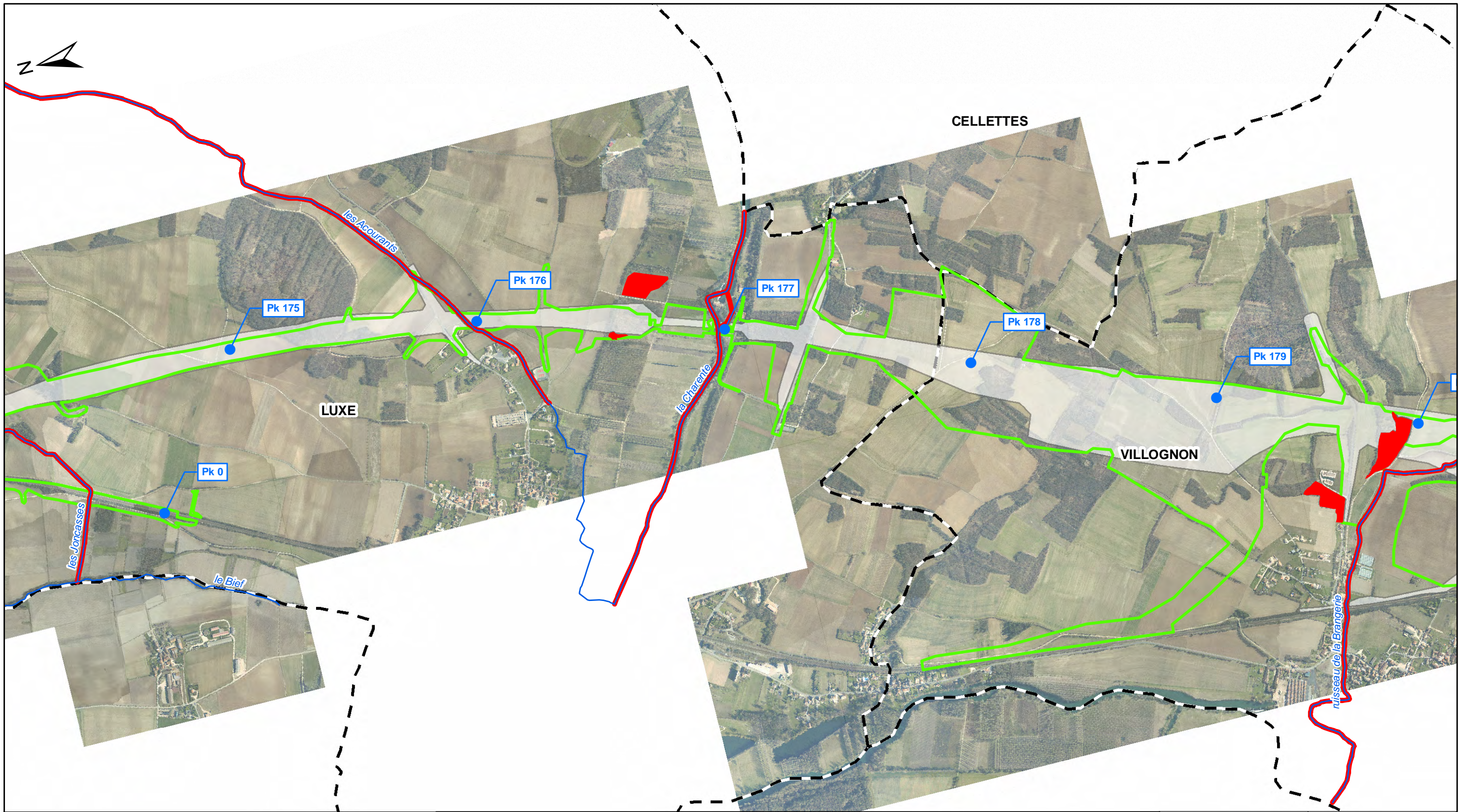
Rev.	Date	Nature des modifications	Conçu par	Vérifié par	Approuvé par
AO	24/06/2011	Création du document	S.ALL	O.ROM	H.PNO

Echelle : 1/15 000










© IGN Reproduction Interdite
Source des données : Ecosphère

D	ENV	SEA	000	000000	PEN	GCENV	21110	AO	24/06/2011
---	-----	-----	-----	--------	-----	-------	-------	----	------------



Légende:

-  Emprise archéologie / défrichement (RFF)
-  Zones d'exclusion archéologie / défrichement (RFF)
-  Emprise travaux (LISEA)
- Autres**
-  Cours d'eau
-  Limite Communale

LIGNE SEA TOURS - BORDEAUX CONSTRUCTION SEA TOURS - BORDEAUX

Dossier espèces protégées - Flore

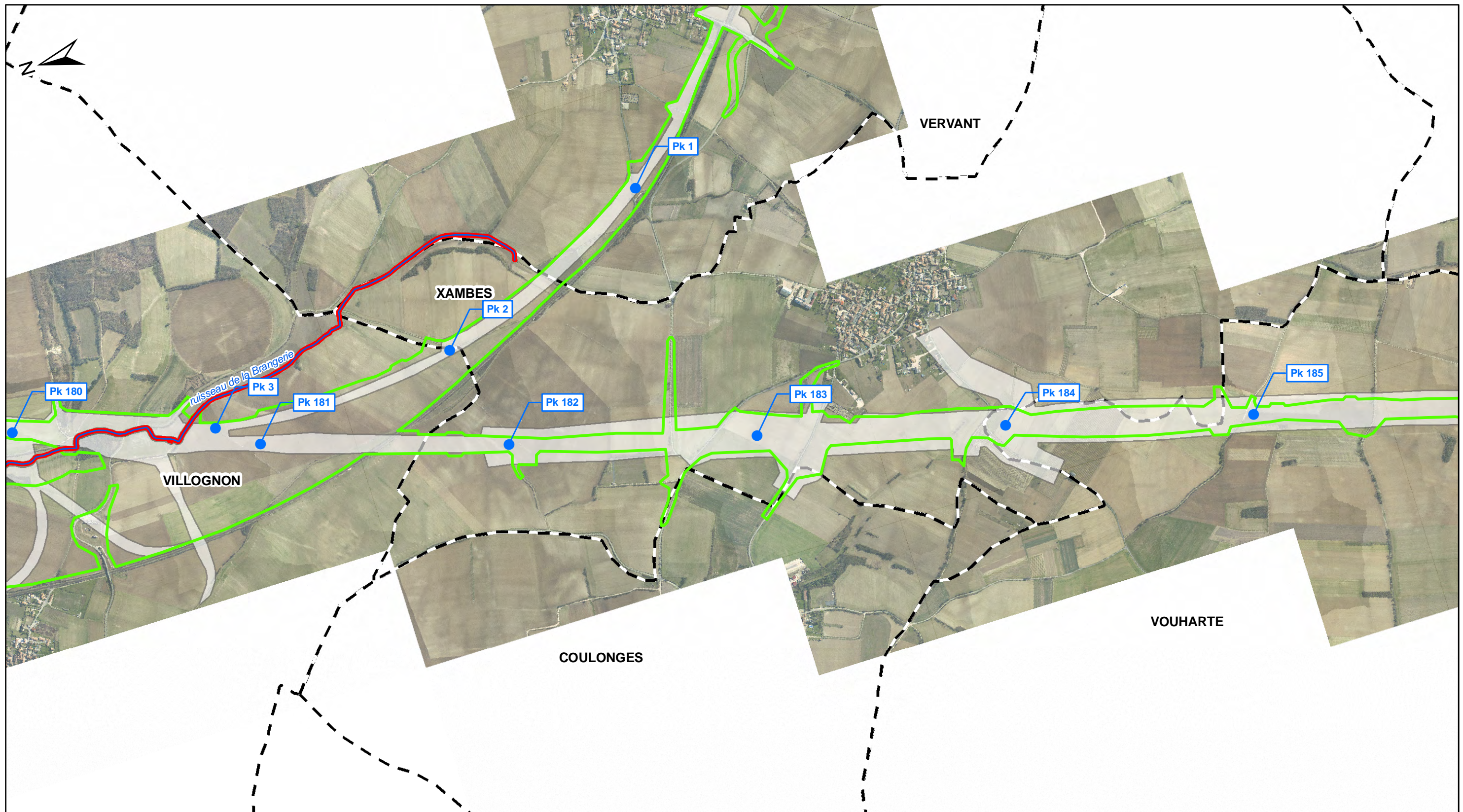
Comparaison des emprises archéologie / défrichement et des emprises LISEA **Planche 31 / 52**

Rev.	Date	Nature des modifications	Conçu par	Vérifié par	Approuvé par
AO	24/06/2011	Création du document	S.ALL	O.ROM	H.PNO




Echelle : 1/15 000 0 200 400 m

© IGN Reproduction Interdite
 Source des données : Ecosphère



D	ENV	SEA	000	000000	PEN	GCENV	21110	AO	24/06/2011
---	-----	-----	-----	--------	-----	-------	-------	----	------------




Légende:

-  Emprise archéologie / défrichement (RFF)
-  Zones d'exclusion archéologie / défrichement (RFF)
-  Emprise travaux (LISEA)

Autres

-  Cours d'eau
-  Limite Communale



LIGNE SEA TOURS - BORDEAUX



CONSTRUCTION SEA TOURS - BORDEAUX


Dossier espèces protégées - Flore

Comparaison des emprises archéologie / défrichement et des emprises LISEA

Planche 32/52

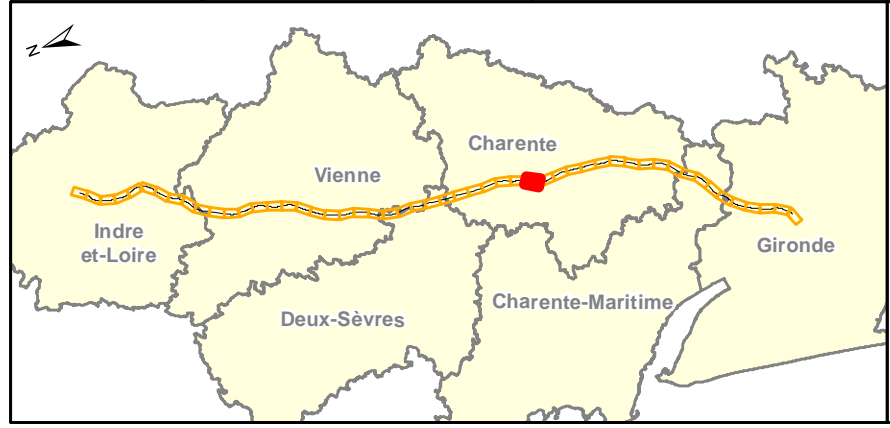
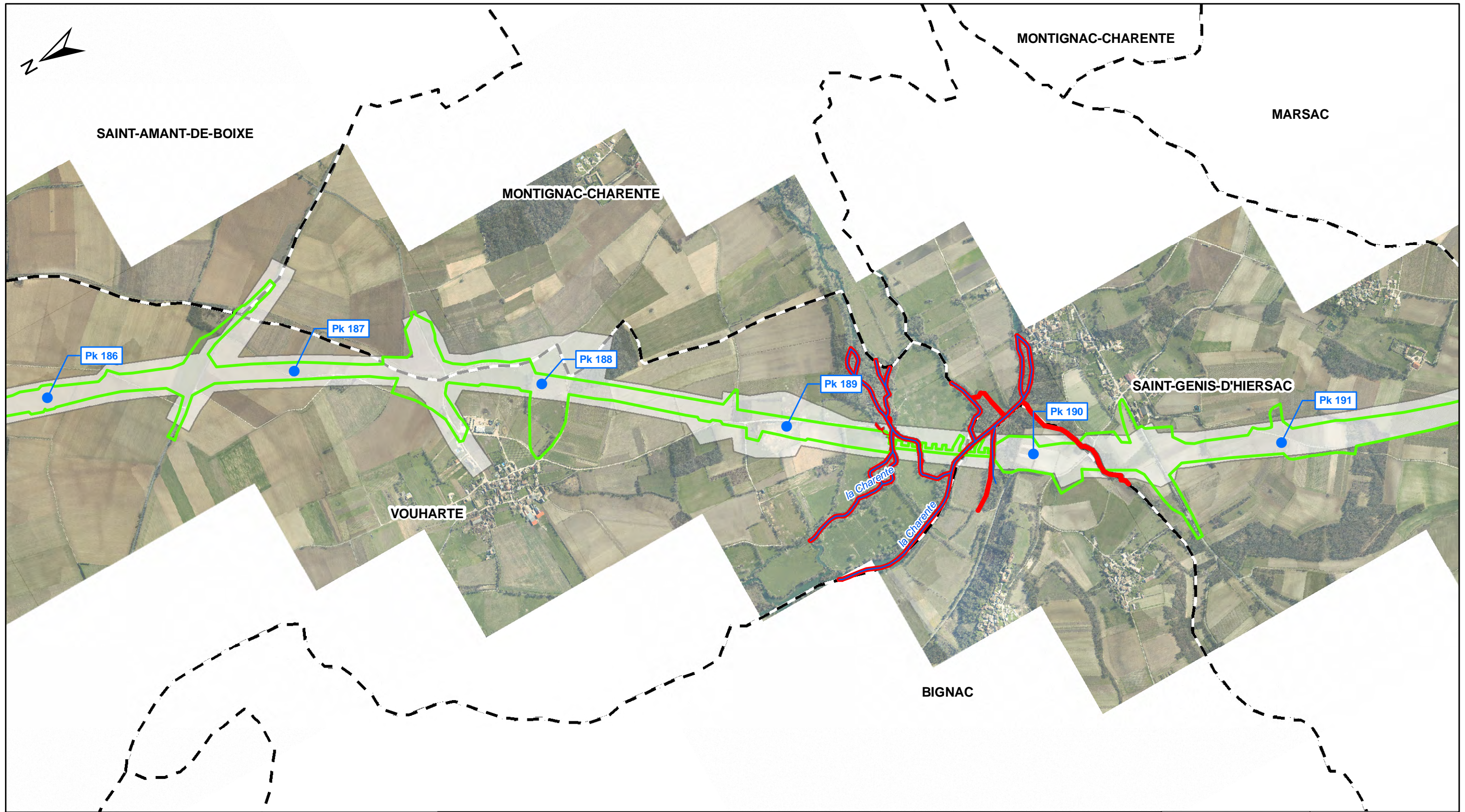
Rev.	Date	Nature des modifications	Conçu par	Vérifié par	Approuvé par
AO	24/06/2011	Création du document	S.ALL	O.ROM	H.PNO

Echelle : 1/15 000






© IGN Reproduction Interdite
Source des données : Ecosphère



D	ENV	SEA	000	000000	PEN	GCENV	21110	AO	24/06/2011
---	-----	-----	-----	--------	-----	-------	-------	----	------------



Légende:

-  Emprise archéologie / défrichement (RFF)
-  Zones d'exclusion archéologie / défrichement (RFF)
-  Emprise travaux (LISEA)

Autres

-  Cours d'eau
-  Limite Communale

Lisea **Cosea**
LIGNE SEA TOURS - BORDEAUX CONSTRUCTION SEA TOURS - BORDEAUX

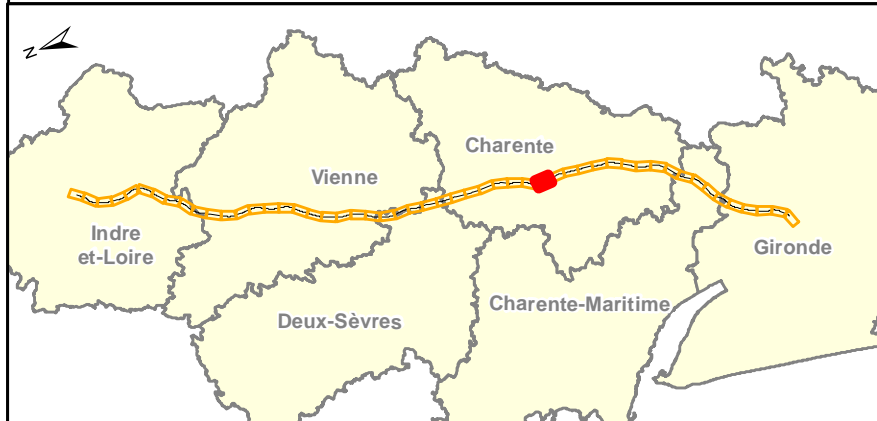
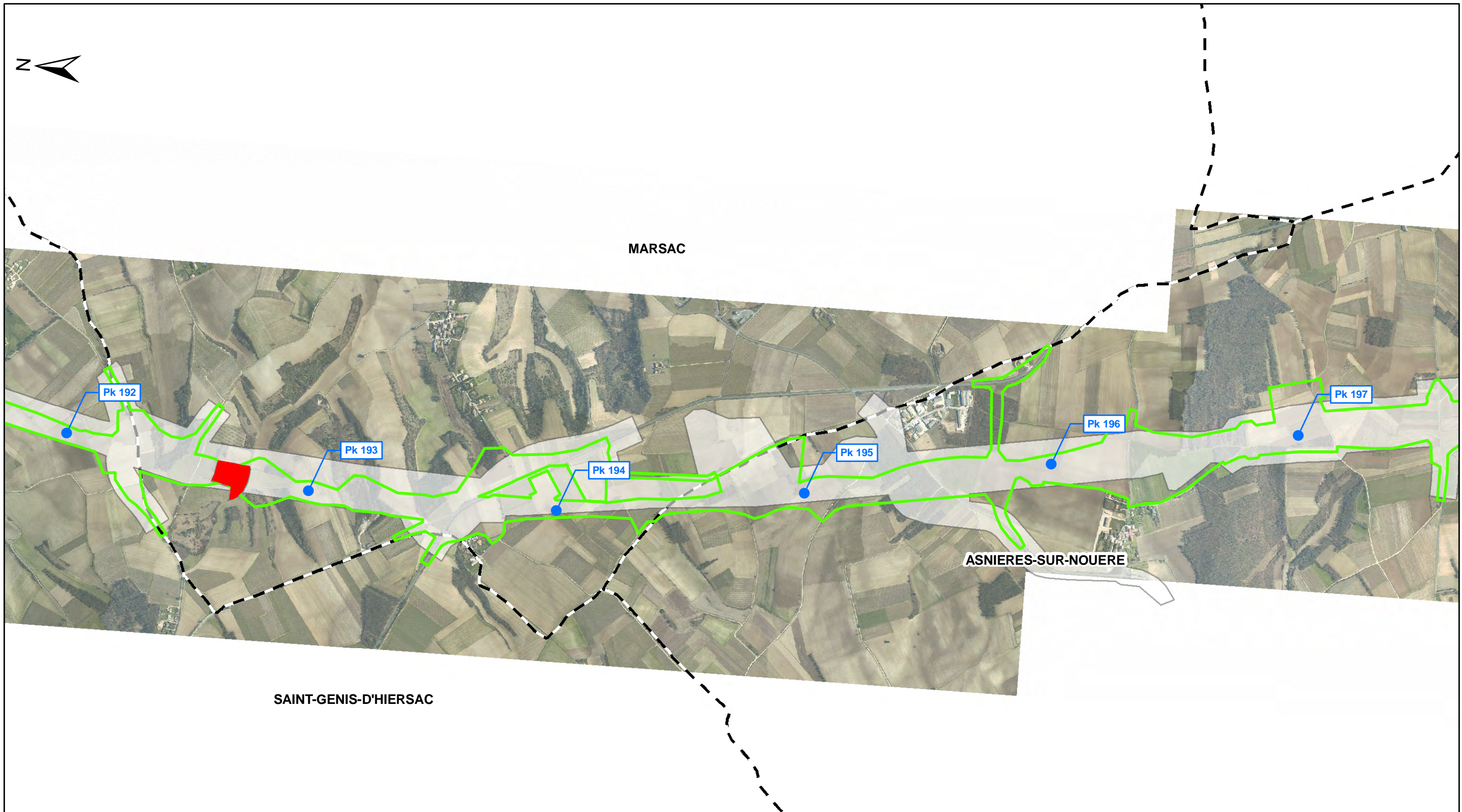
Dossier espèces protégées - Flore
Comparaison des emprises archéologie / défrichement et des emprises LISEA **Planche33/52**

Rev.	Date	Nature des modifications	Conçu par	Vérifié par	Approuvé par
A0	24/06/2011	Création du document	S.ALL	O.ROM	H.PNO




Echelle : 1/15 000 0 200 400 m

© IGN Reproduction Interdite
Source des données : Ecosphère



D	ENV	SEA	000	000000	PEN	GCENV	21110	A0	24/06/2011
---	-----	-----	-----	--------	-----	-------	-------	----	------------




Légende:


-  Emprise archéologie / défrichement (RFF)
-  Zones d'exclusion archéologie / défrichement (RFF)
-  Emprise travaux (LISEA)

Autres

-  Cours d'eau
-  Limite Communale



LIGNE SEA TOURS - BORDEAUX



CONSTRUCTION SEA TOURS - BORDEAUX


Dossier espèces protégées - Flore

Comparaison des emprises archéologie / défrichement et des emprises LISEA

Planche 34 / 52

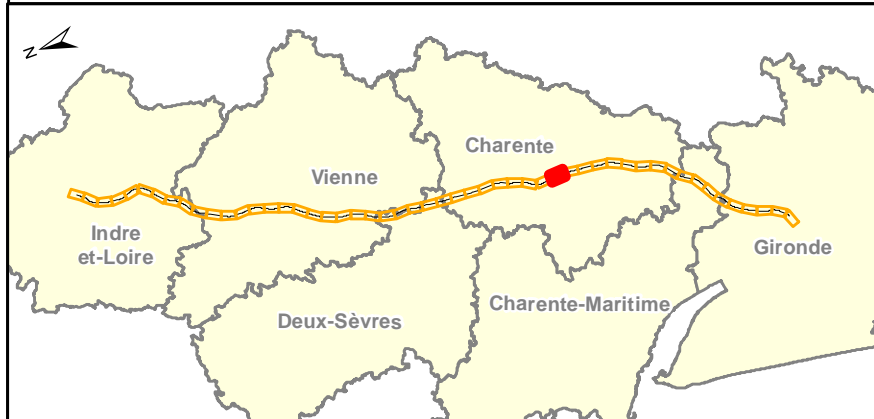
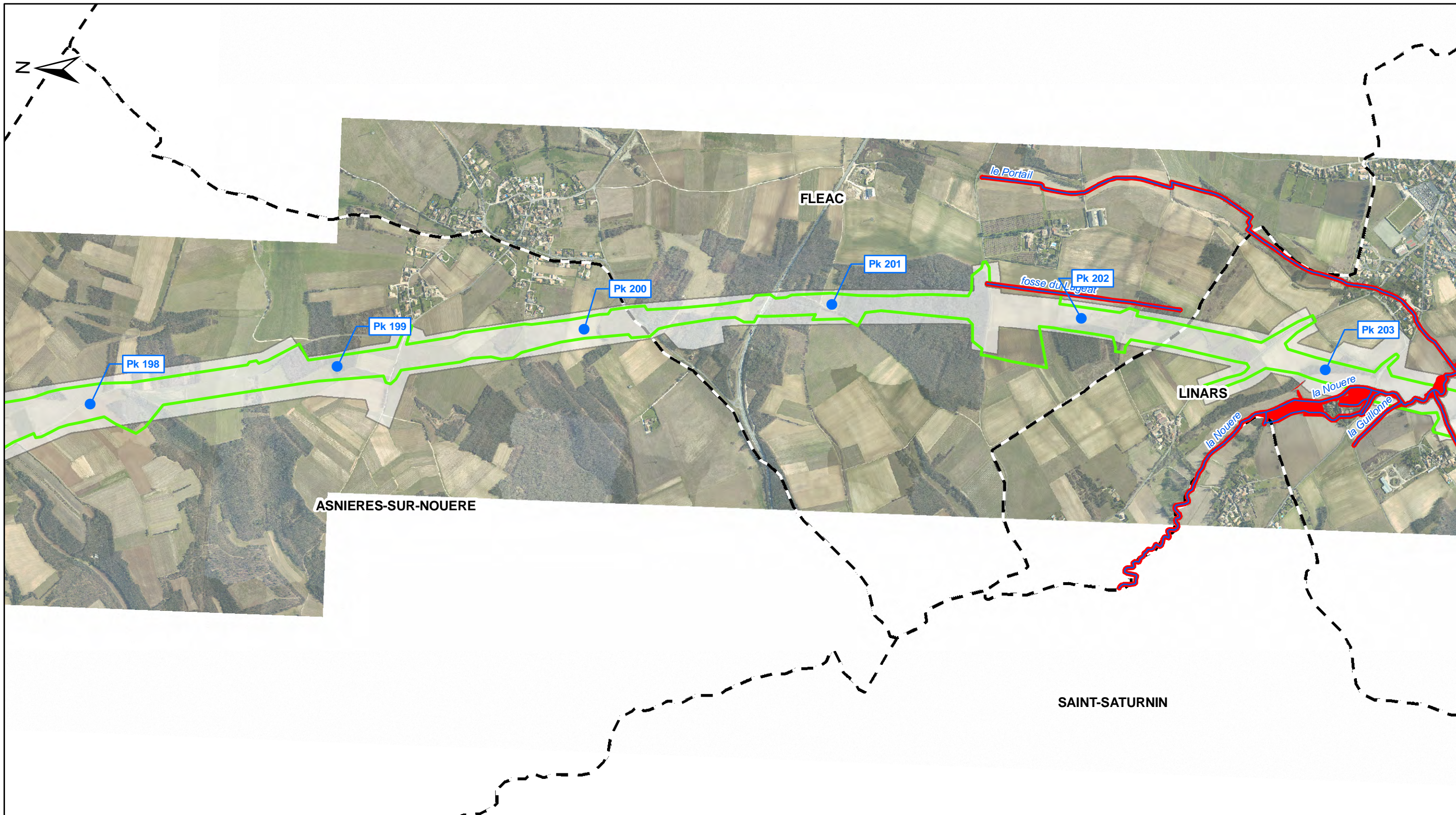
Rev.	Date	Nature des modifications	Conçu par	Vérifié par	Approuvé par
AO	24/06/2011	Création du document	S.ALL	O.ROM	H.PNO

Echelle : 1/15 000






© IGN Reproduction Interdite
Source des données : Ecosphère



D	ENV	SEA	000	000000	PEN	GCENV	21110	AO	24/06/2011
---	-----	-----	-----	--------	-----	-------	-------	----	------------





Légende:

-  Emprise archéologie / défrichement (RFF)
-  Zones d'exclusion archéologie / défrichement (RFF)
-  Emprise travaux (LISEA)

Autres

-  Cours d'eau
-  Limite Communale


LIGNE SEA TOURS - BORDEAUX


CONSTRUCTION SEA TOURS - BORDEAUX


Dossier espèces protégées - Flore

Comparaison des emprises archéologie / défrichement et des emprises LISEA

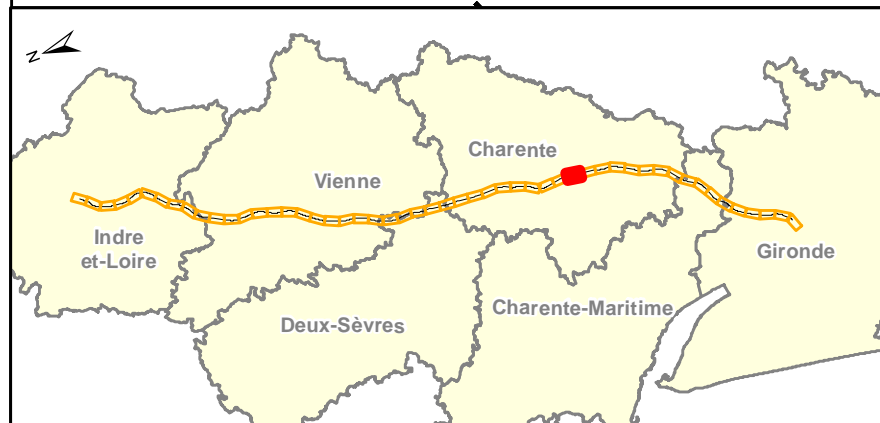
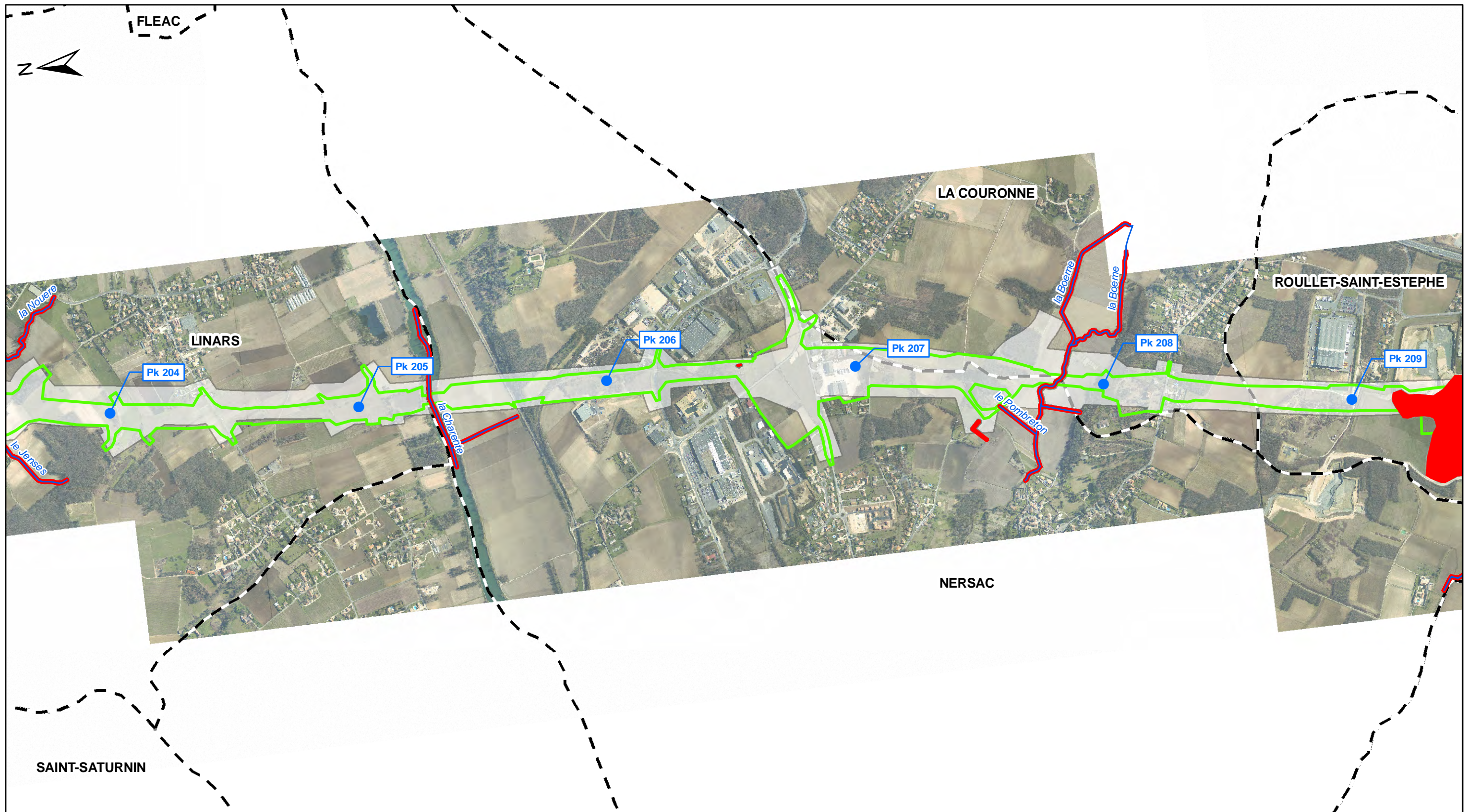
		Planche35/52			
Rev.	Date	Nature des modifications	Conçu par	Vérifié par	Approuvé par
AO	24/06/2011	Création du document	S.ALL	O.ROM	H.PNO

Echelle : 1/15 000






© IGN Reproduction Interdite
Source des données : Ecosphère



 0 200 400 m

D	ENV	SEA	000	000000	PEN	GCENV	21110	AO	24/06/2011
---	-----	-----	-----	--------	-----	-------	-------	----	------------




Légende:

-  Emprise archéologie / défrichement (RFF)
-  Zones d'exclusion archéologie / défrichement (RFF)
-  Emprise travaux (LISEA)
- Autres**
-  Cours d'eau
-  Limite Communale



LIGNE SEA TOURS - BORDEAUX



CONSTRUCTION SEA TOURS - BORDEAUX


Dossier espèces protégées - Flore

Comparaison des emprises archéologie / défrichement et des emprises LISEA

Planche 36/52

Rev.	Date	Nature des modifications	Conçu par	Vérifié par	Approuvé par
AO	24/06/2011	Création du document	S.ALL	O.ROM	H.PNO

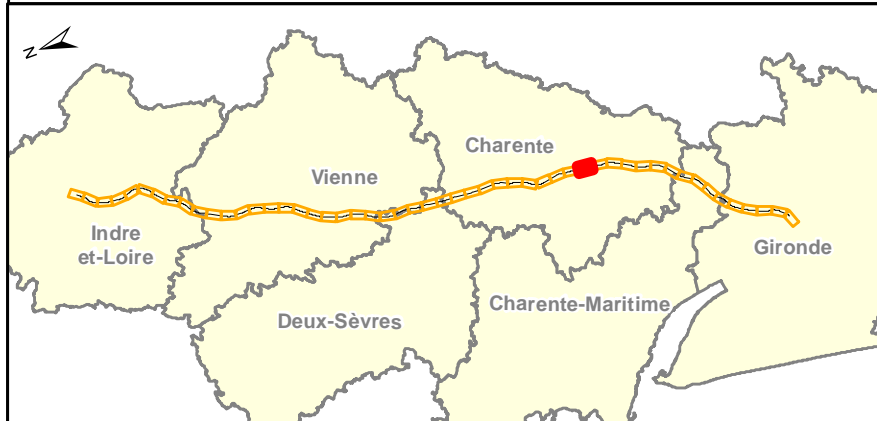
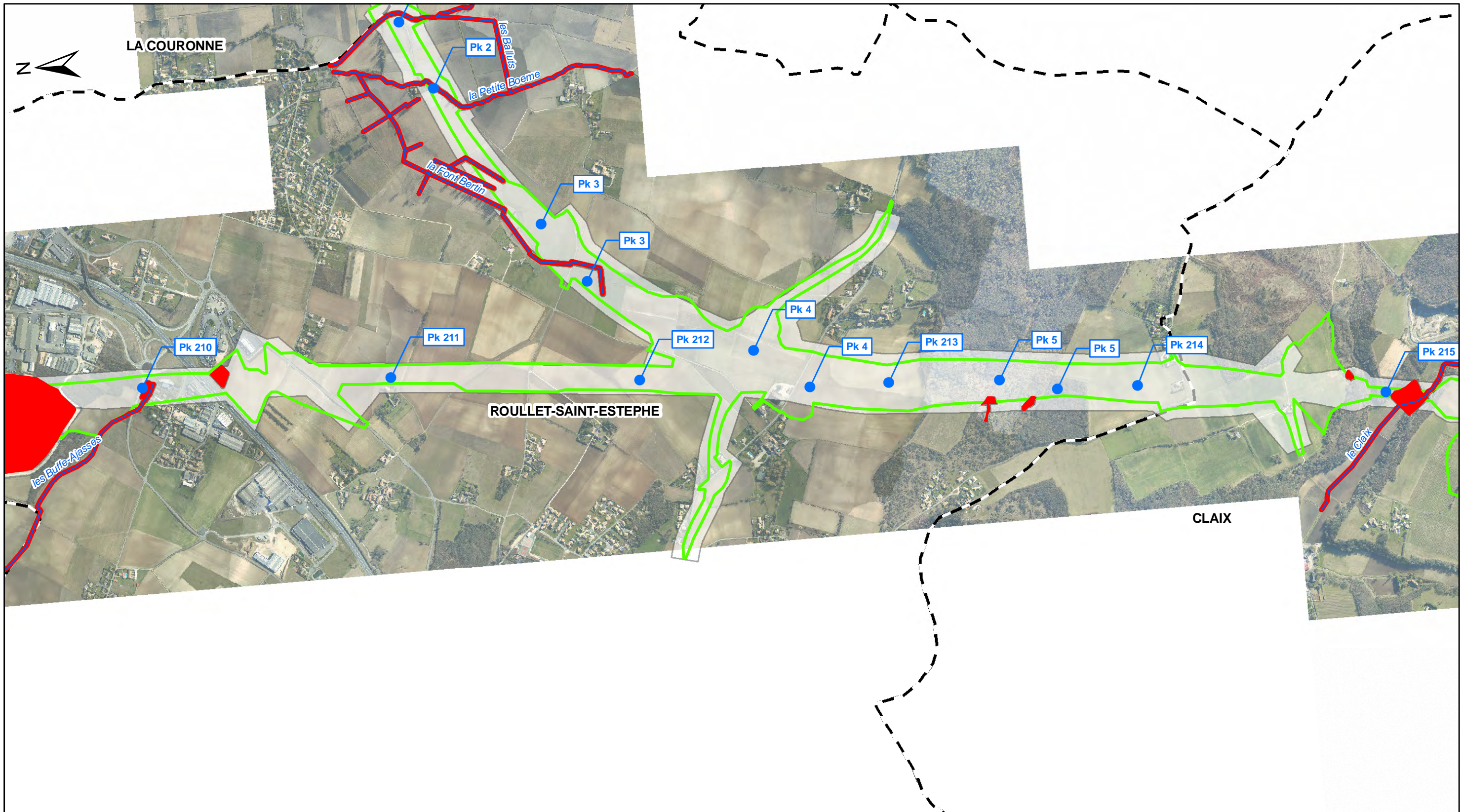
Echelle : 1/15 000



0 200 400 m

© IGN Reproduction Interdite
Source des données : Ecosphère

D	ENV	SEA	000	000000	PEN	GCENV	21110	AO	24/06/2011
---	-----	-----	-----	--------	-----	-------	-------	----	------------



Légende:

- Emprise archéologie / défrichement (RFF)
- Zones d'exclusion archéologie / défrichement (RFF)
- Emprise travaux (LISEA)

Autres

- Cours d'eau
- Limite Communale

LIGNE SEA TOURS - BORDEAUX

CONSTRUCTION SEA TOURS - BORDEAUX

Dossier espèces protégées - Flore

Comparaison des emprises archéologie / défrichement et des emprises LISEA

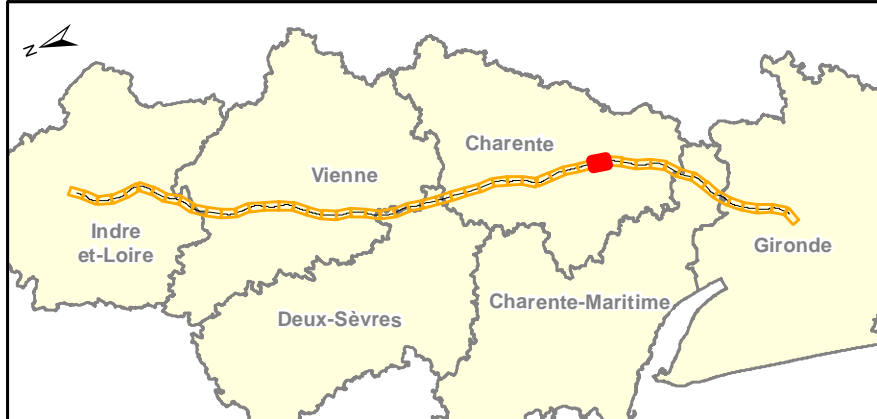
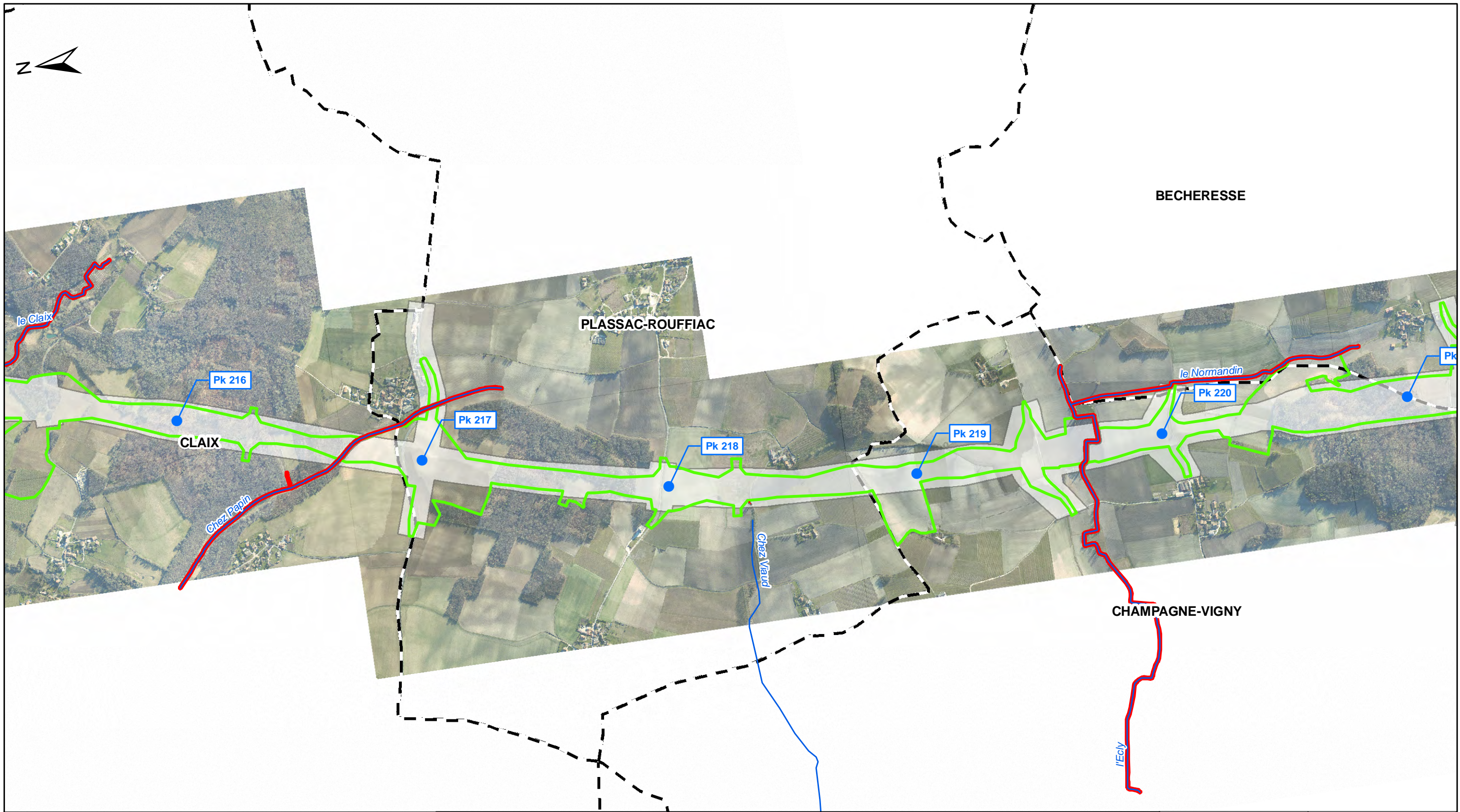
Planche 37 / 52

Rev.	Date	Nature des modifications	Conçu par	Vérifié par	Approuvé par
A0	24/06/2011	Création du document	S.ALL	O.ROM	H.PNO




Echelle : 1/15 000

© IGN Reproduction Interdite
Source des données : Ecosphère



D	ENV	SEA	000	000000	PEN	GCENV	21110	A0	24/06/2011
---	-----	-----	-----	--------	-----	-------	-------	----	------------




Légende:


-  Emprise archéologie / défrichement (RFF)
-  Zones d'exclusion archéologie / défrichement (RFF)
-  Emprise travaux (LISEA)

Autres

-  Cours d'eau
-  Limite Communale



LIGNE SEA TOURS - BORDEAUX




CONSTRUCTION SEA TOURS - BORDEAUX

Dossier espèces protégées - Flore

Comparaison des emprises archéologie / défrichement et des emprises LISEA Planche 38/52

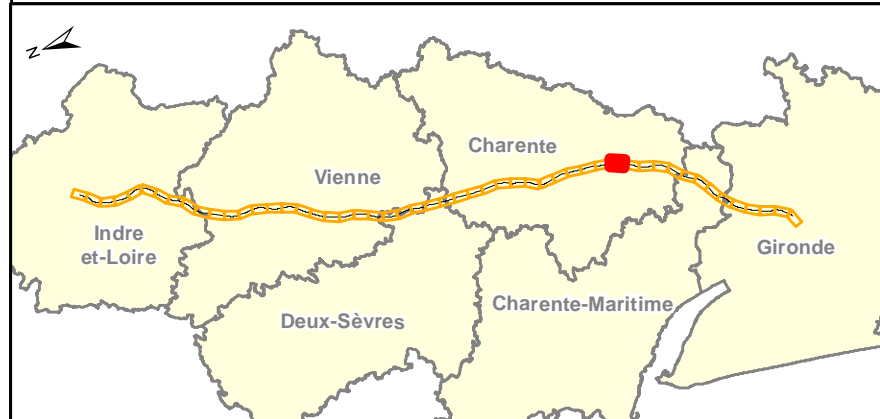
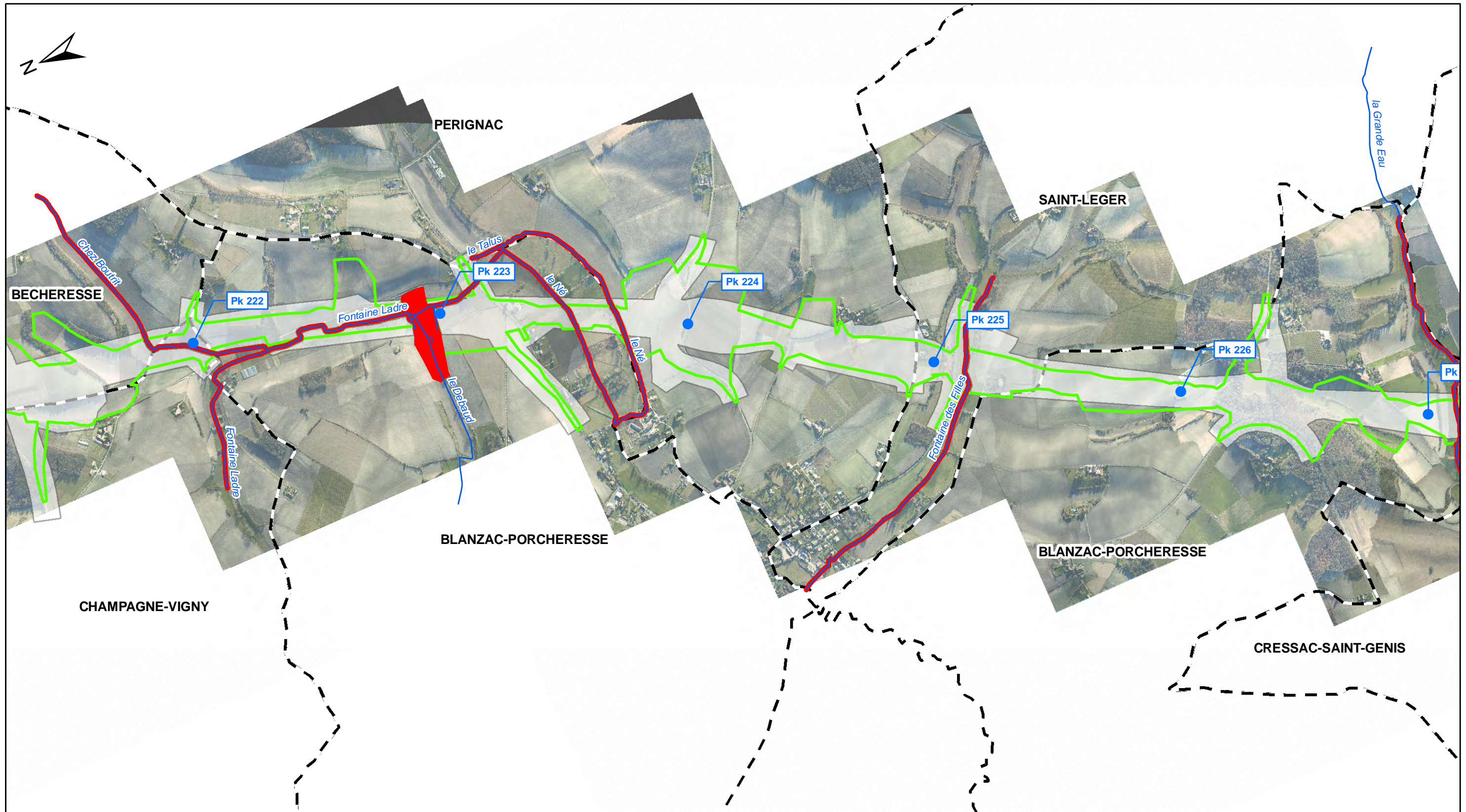
Rev.	Date	Nature des modifications	Conçu par	Vérifié par	Approuvé par
A0	24/06/2011	Création du document	S.ALL	O.ROM	H.PNO

Echelle : 1/15 000






© IGN Reproduction Interdite
Source des données : Ecosphère



D	ENV	SEA	000	000000	PEN	GCENV	21110	A0	24/06/2011
---	-----	-----	-----	--------	-----	-------	-------	----	------------




Légende:


-  Emprise archéologie / défrichement (RFF)
-  Zones d'exclusion archéologie / défrichement (RFF)
-  Emprise travaux (LISEA)

Autres

-  Cours d'eau
-  Limite Communale



LIGNE SEA TOURS - BORDEAUX



CONSTRUCTION SEA TOURS - BORDEAUX


Dossier espèces protégées - Flore

Comparaison des emprises archéologie / défrichement et des emprises LISEA

Planche 39/52

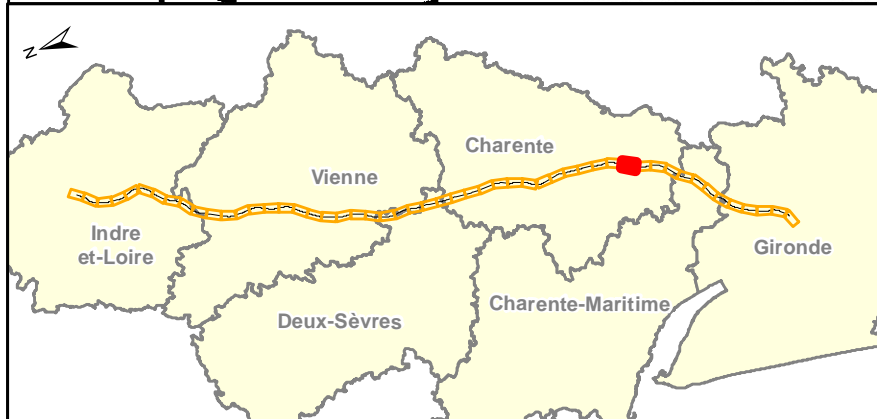
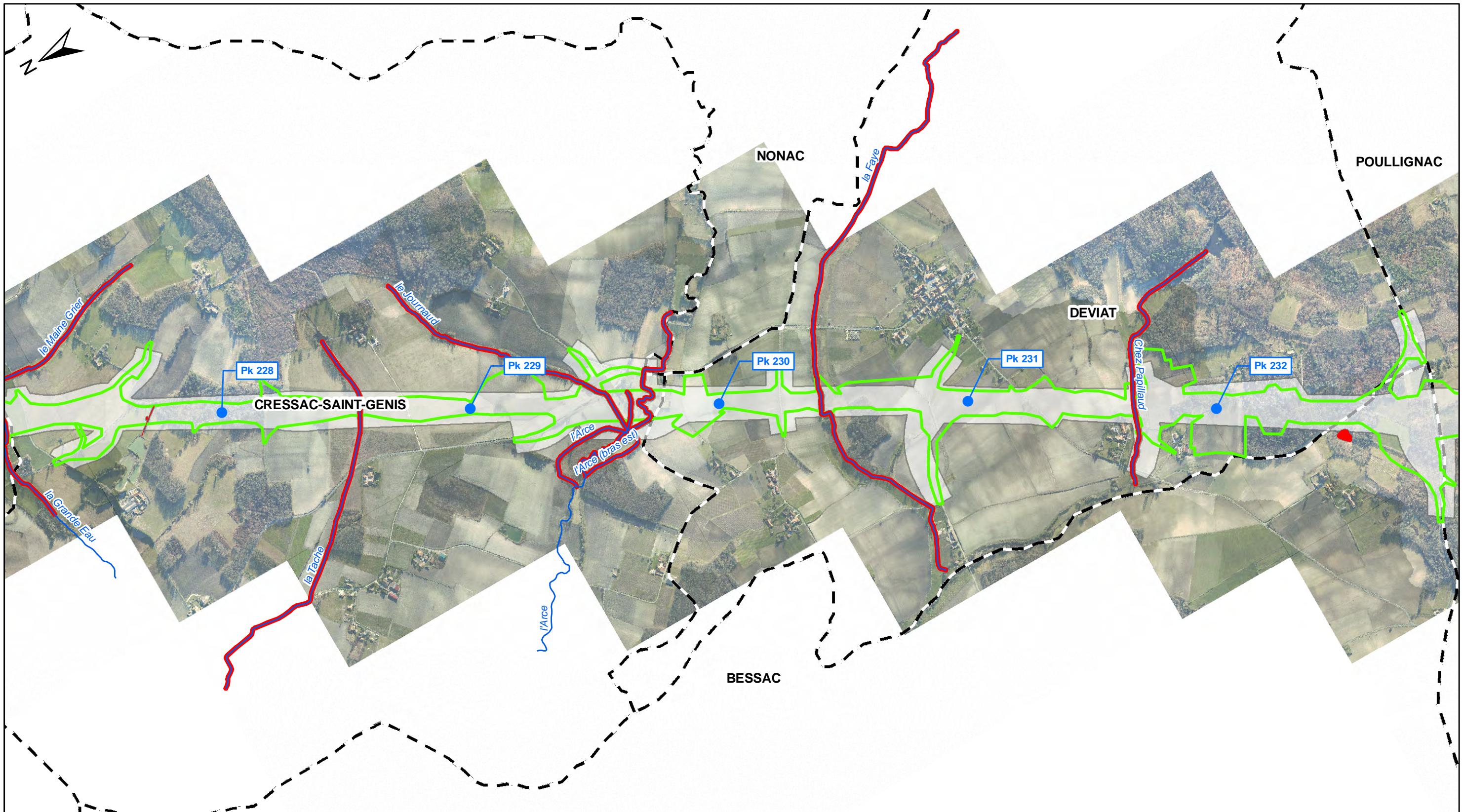
Rev.	Date	Nature des modifications	Conçu par	Vérifié par	Approuvé par
AO	24/06/2011	Création du document	S.ALL	O.ROM	H.PNO

Echelle : 1/15 000



© IGN Reproduction Interdite
Source des données : Ecosphère

D	ENV	SEA	000	000000	PEN	GCENV	21110	AO	24/06/2011
---	-----	-----	-----	--------	-----	-------	-------	----	------------



Légende:

- Emprise archéologie / défrichement (RFF)
 - Zones d'exclusion archéologie / défrichement (RFF)
 - Emprise travaux (LISEA)
- Autres**
- Cours d'eau
 - Limite Communale

LIGNE SEA TOURS - BORDEAUX

CONSTRUCTION SEA TOURS - BORDEAUX

Dossier espèces protégées - Flore

Comparaison des emprises archéologie / défrichement et des emprises LISEA

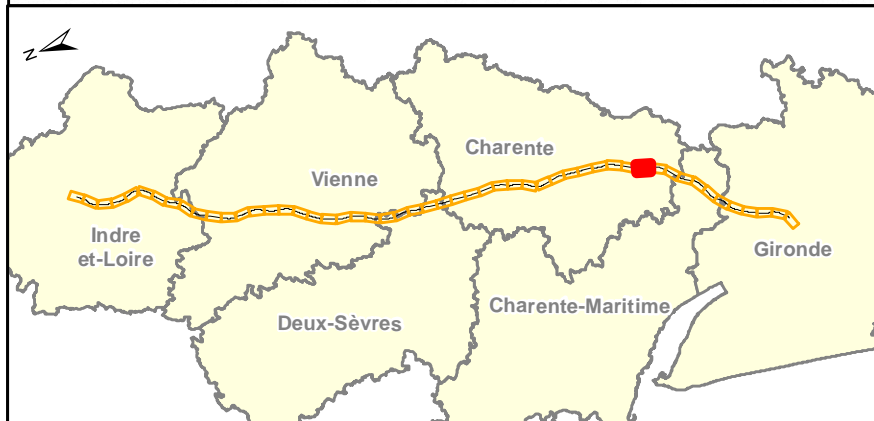
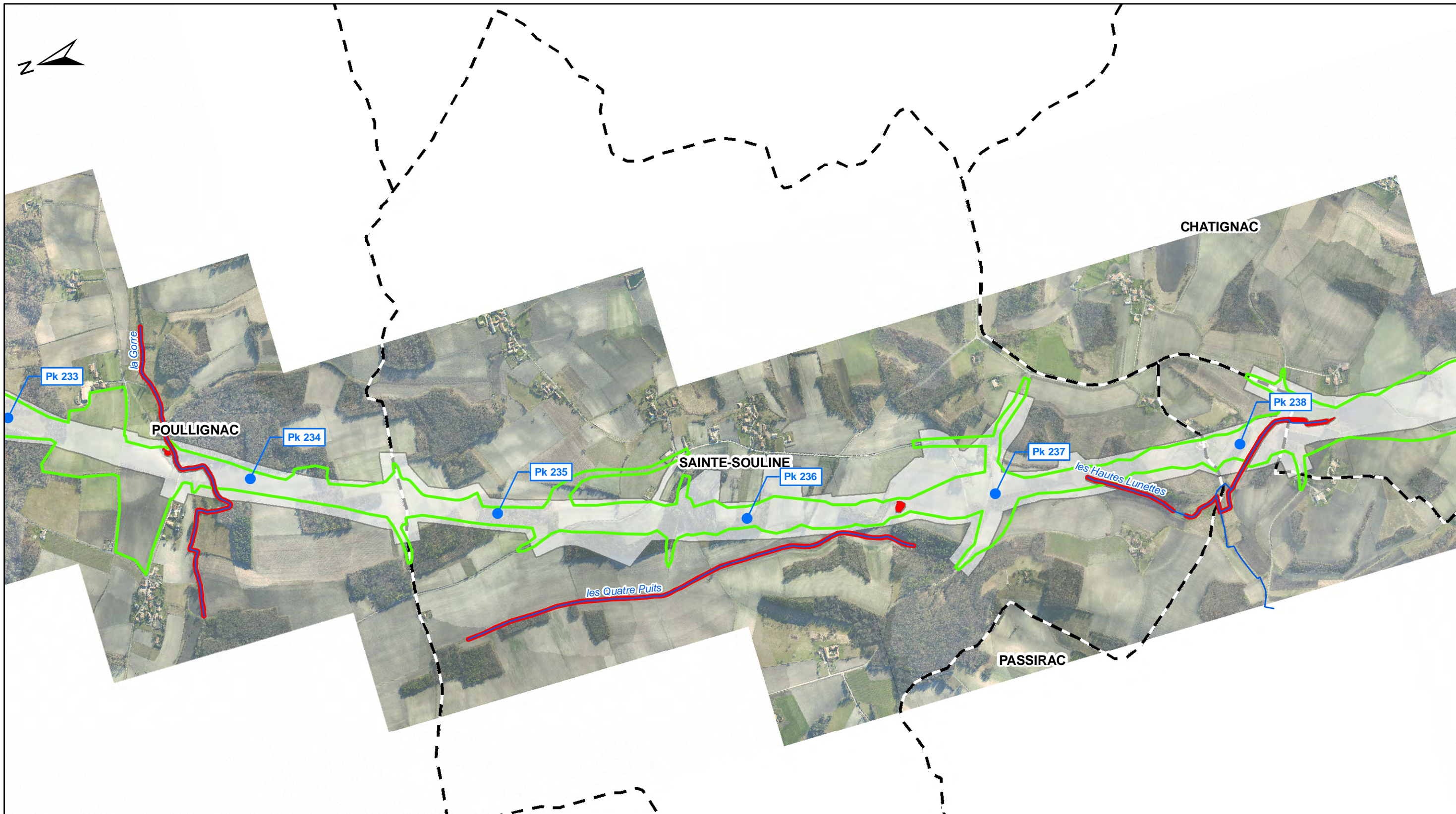
Planche 40/52

Rev.	Date	Nature des modifications	Conçu par	Vérifié par	Approuvé par
AO	24/06/2011	Création du document	S.ALL	O.ROM	H.PNO

Echelle : 1/15 000

© IGN Reproduction Interdite
Source des données : Ecosphère

D	ENV	SEA	000	000000	PEN	GCENV	21110	AO	24/06/2011
---	-----	-----	-----	--------	-----	-------	-------	----	------------



Légende:

- Emprise archéologie / défrichement (RFF)
 - Zones d'exclusion archéologie / défrichement (RFF)
 - Emprise travaux (LISEA)
- Autres**
- Cours d'eau
 - Limite Communale

LIGNE SEA TOURS - BORDEAUX

CONSTRUCTION SEA TOURS - BORDEAUX

Dossier espèces protégées - Flore

Comparaison des emprises archéologie / défrichement et des emprises LISEA

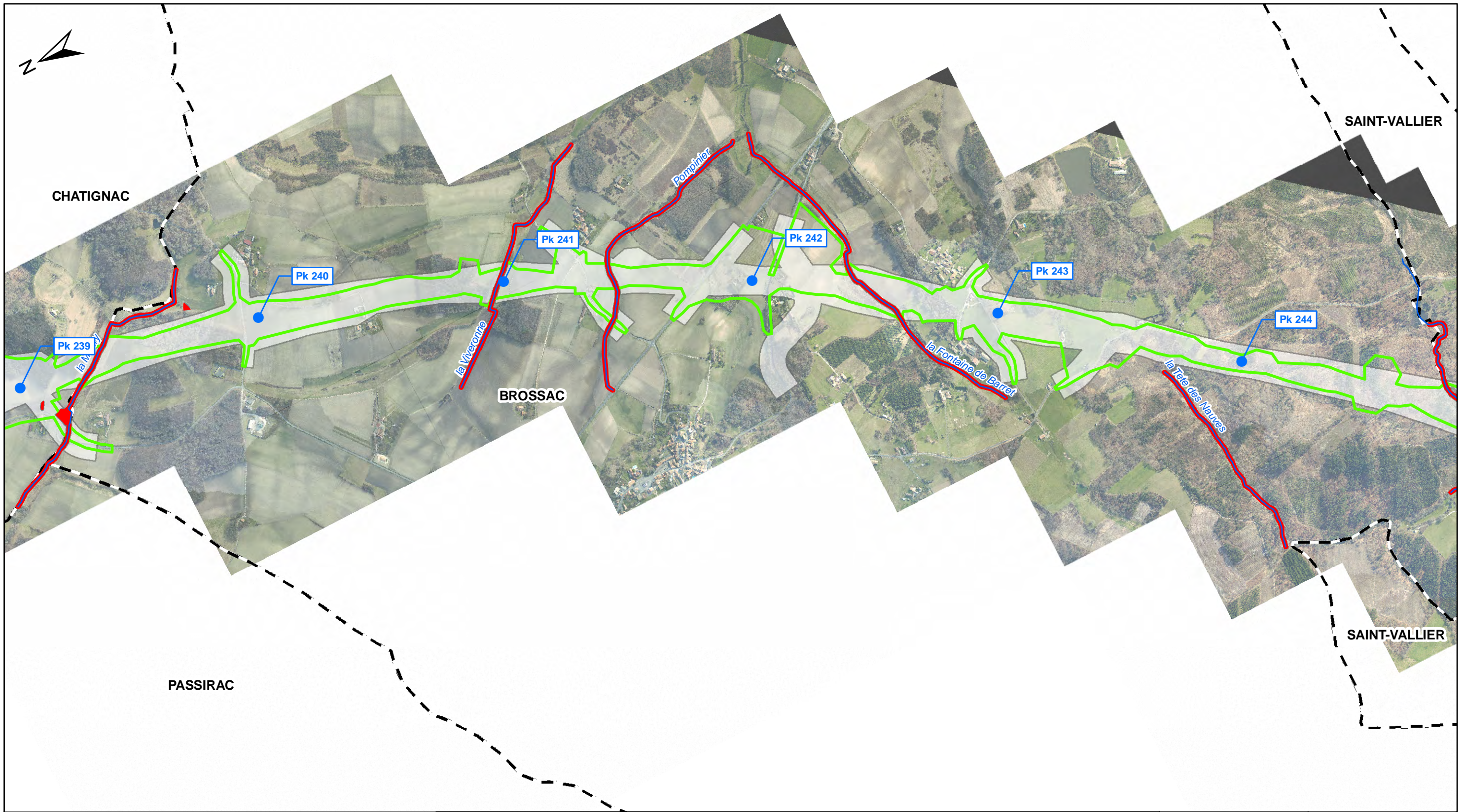
Planche 41 / 52

Rev.	Date	Nature des modifications	Conçu par	Vérifié par	Approuvé par
AO	24/06/2011	Création du document	S.ALL	O.ROM	H.PNO




Echelle : 1/15 000

© IGN Reproduction Interdite
Source des données : Ecosphère



D	ENV	SEA	000	000000	PEN	GCENV	21110	AO	24/06/2011
---	-----	-----	-----	--------	-----	-------	-------	----	------------




Légende:


-  Emprise archéologie / défrichement (RFF)
-  Zones d'exclusion archéologie / défrichement (RFF)
-  Emprise travaux (LISEA)

Autres

-  Cours d'eau
-  Limite Communale



LIGNE SEA TOURS - BORDEAUX



CONSTRUCTION SEA TOURS - BORDEAUX


Dossier espèces protégées - Flore

Comparaison des emprises archéologie / défrichement et des emprises LISEA

Planche 42/52

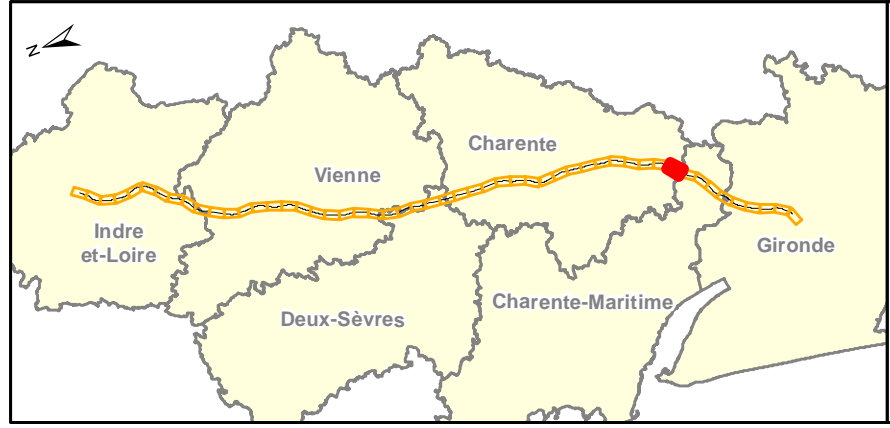
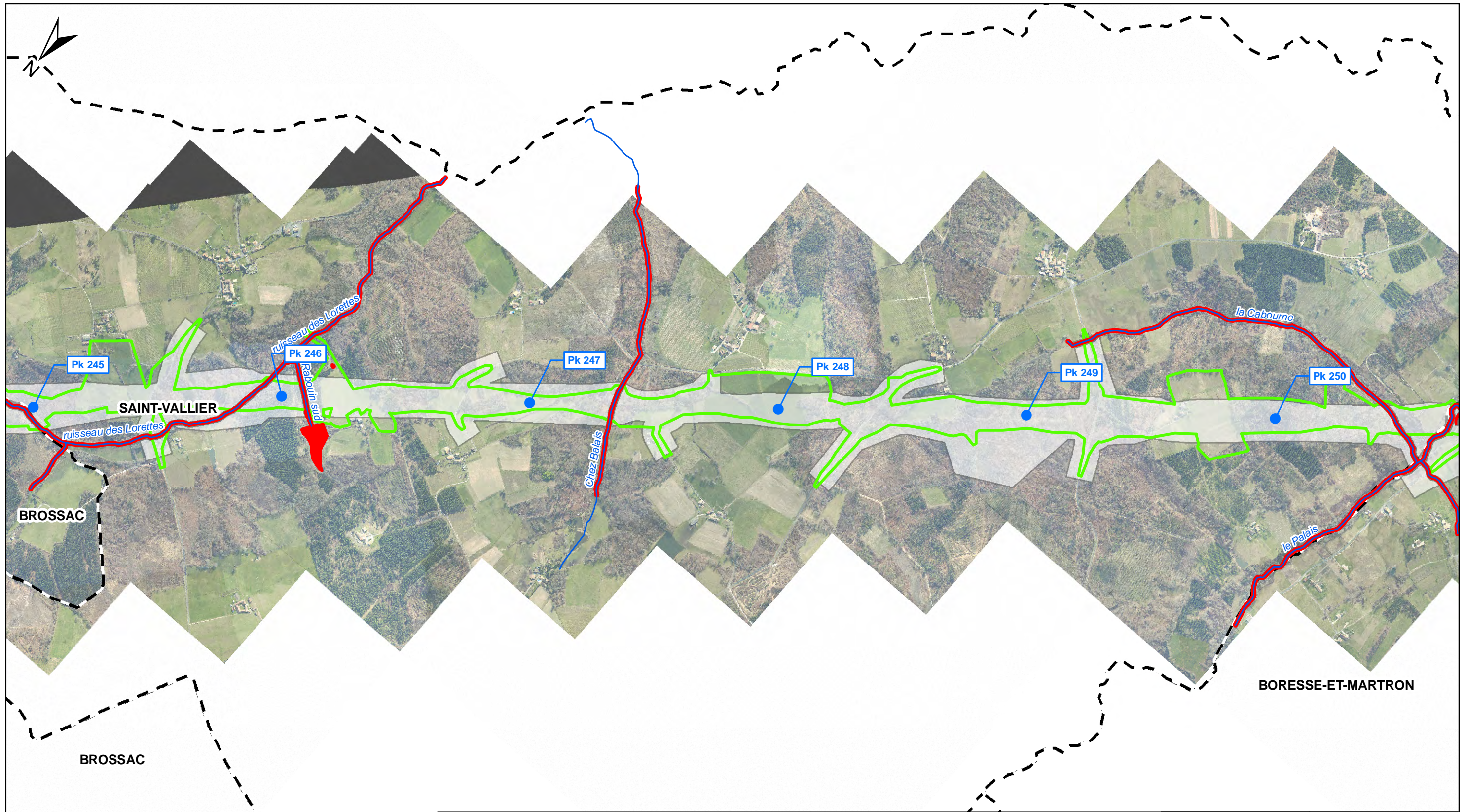
Rev.	Date	Nature des modifications	Conçu par	Vérifié par	Approuvé par
A0	24/06/2011	Création du document	S.ALL	O.ROM	H.PNO

Echelle : 1/15 000



© IGN Reproduction Interdite
Source des données : Ecosphère

D	ENV	SEA	000	000000	PEN	GCENV	21110	A0	24/06/2011
---	-----	-----	-----	--------	-----	-------	-------	----	------------



Légende:

- Emprise archéologie / défrichement (RFF)
- Zones d'exclusion archéologie / défrichement (RFF)
- Emprise travaux (LISEA)

Autres

- Cours d'eau
- Limite Communale

LIGNE SEA TOURS - BORDEAUX

CONSTRUCTION SEA TOURS - BORDEAUX

Dossier espèces protégées - Flore

Comparaison des emprises archéologie / défrichement et des emprises LISEA

Planche 43 / 52

Rev.	Date	Nature des modifications	Conçu par	Vérifié par	Approuvé par
A0	24/06/2011	Création du document	S.ALL	O.ROM	H.PNO

Echelle : 1/15 000

0

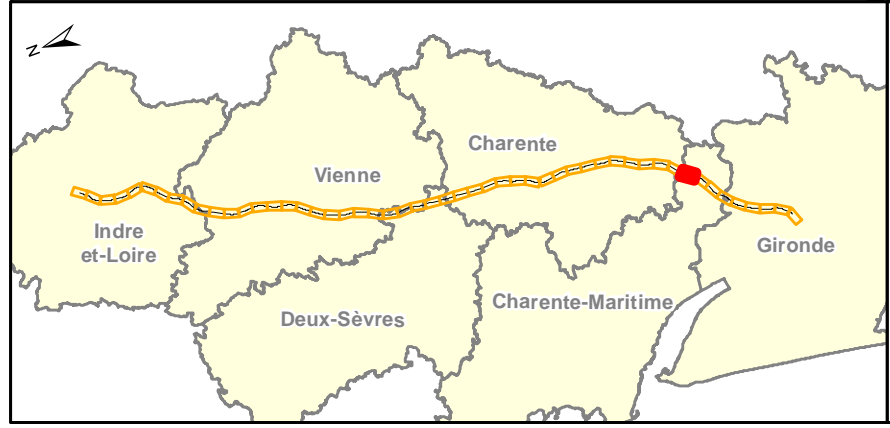
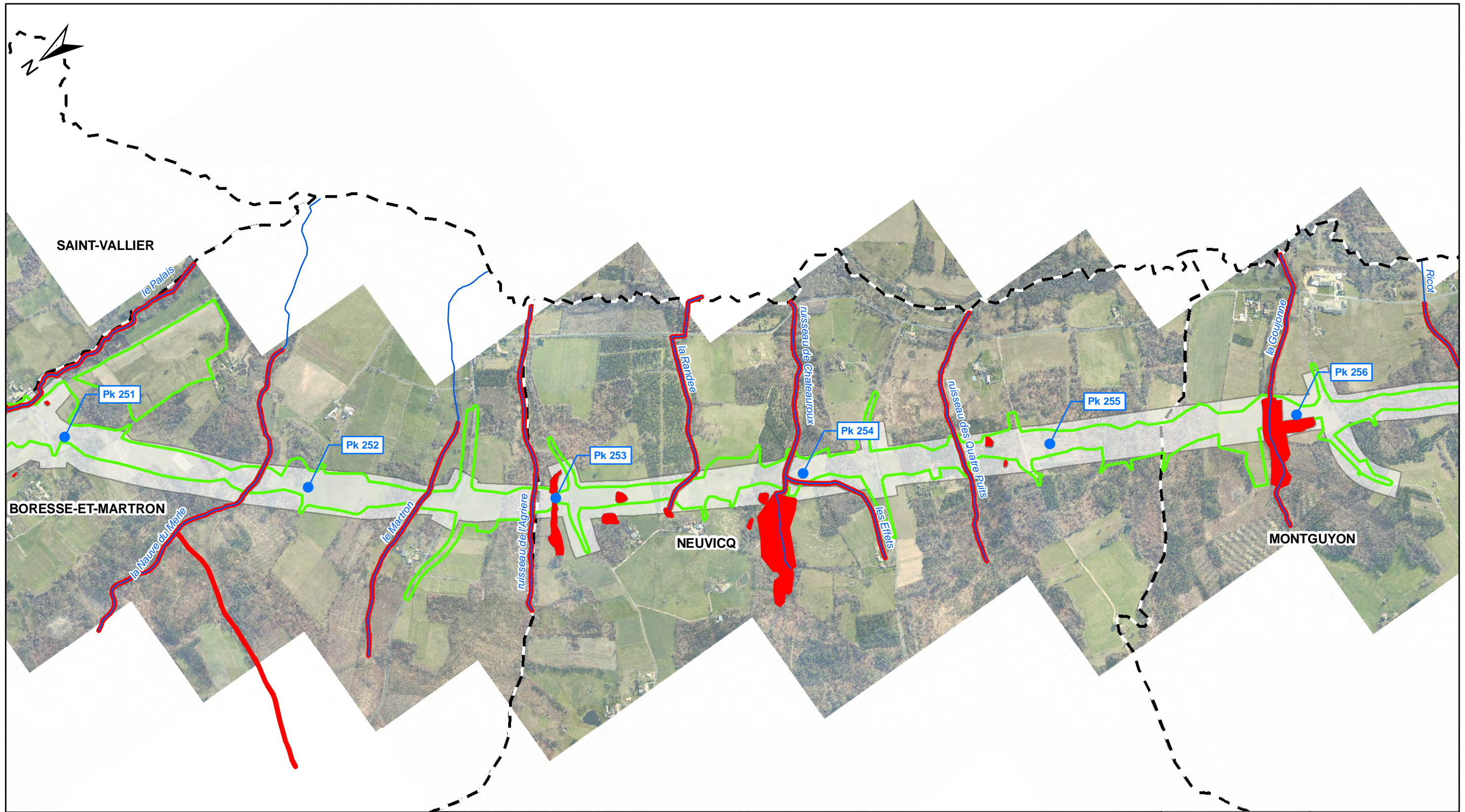
200

400

m

© IGN Reproduction Interdite
Source des données : Ecosphère

D	ENV	SEA	000	000000	PEN	GCENV	21110	A0	24/06/2011
---	-----	-----	-----	--------	-----	-------	-------	----	------------



Légende:

- Emprise archéologie / défrichement (RFF)
- Zones d'exclusion archéologie / défrichement (RFF)
- Emprise travaux (LISEA)

Autres

- Cours d'eau
- Limite Communale

LIGNE SEA TOURS - BORDEAUX

CONSTRUCTION SEA TOURS - BORDEAUX

Dossier espèces protégées - Flore

Comparaison des emprises archéologie / défrichement et des emprises LISEA

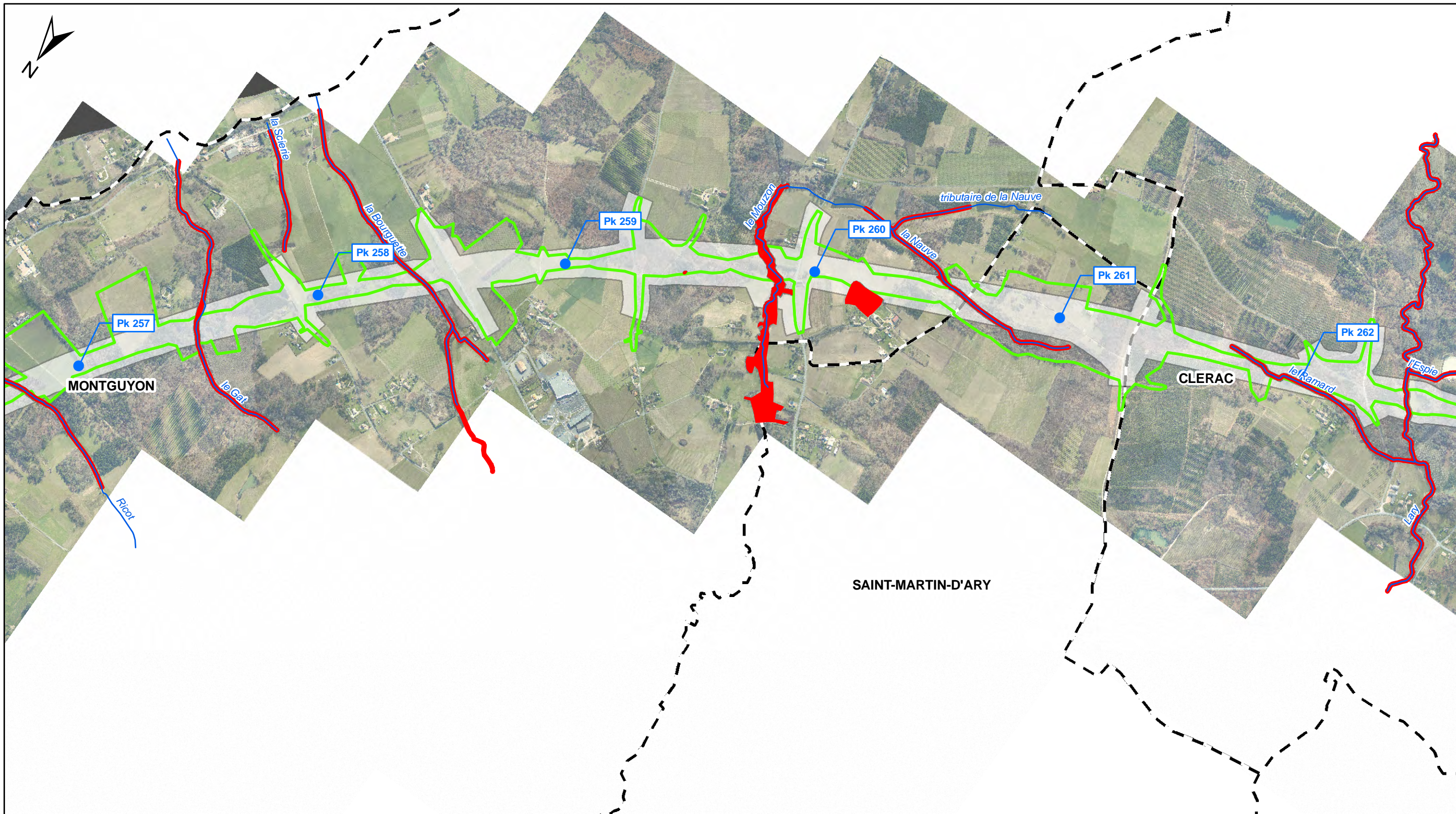
Planche 44 / 52

Rev.	Date	Nature des modifications	Conçu par	Vérifié par	Approuvé par
AO	24/06/2011	Création du document	S.ALL	O.ROM	H.PNO




Echelle : 1/15 000

© IGN Reproduction Interdite
Source des données : Ecosphère



D	ENV	SEA	000	000000	PEN	GCENV	21110	AO	24/06/2011
---	-----	-----	-----	--------	-----	-------	-------	----	------------




Légende:


-  Emprise archéologie / défrichement (RFF)
-  Zones d'exclusion archéologie / défrichement (RFF)
-  Emprise travaux (LISEA)

Autres

-  Cours d'eau
-  Limite Communale



LIGNE SEA TOURS - BORDEAUX



CONSTRUCTION SEA TOURS - BORDEAUX


Dossier espèces protégées - Flore

Comparaison des emprises archéologie / défrichement et des emprises LISEA

Planche 45 / 52

Rev.	Date	Nature des modifications	Conçu par	Vérifié par	Approuvé par
AO	24/06/2011	Création du document	S.ALL	O.ROM	H.PNO

Echelle : 1/15 000



© IGN Reproduction Interdite
Source des données : Ecosphère

D	ENV	SEA	000	000000	PEN	GCENV	21110	AO	24/06/2011
---	-----	-----	-----	--------	-----	-------	-------	----	------------



Légende:

- Emprise archéologie / défrichement (RFF)
 - Zones d'exclusion archéologie / défrichement (RFF)
 - Emprise travaux (LISEA)
- Autres**
- Cours d'eau
 - Limite Communale

LIGNE SEA TOURS - BORDEAUX

CONSTRUCTION SEA TOURS - BORDEAUX

Dossier espèces protégées - Flore

Comparaison des emprises archéologie / défrichement et des emprises LISEA

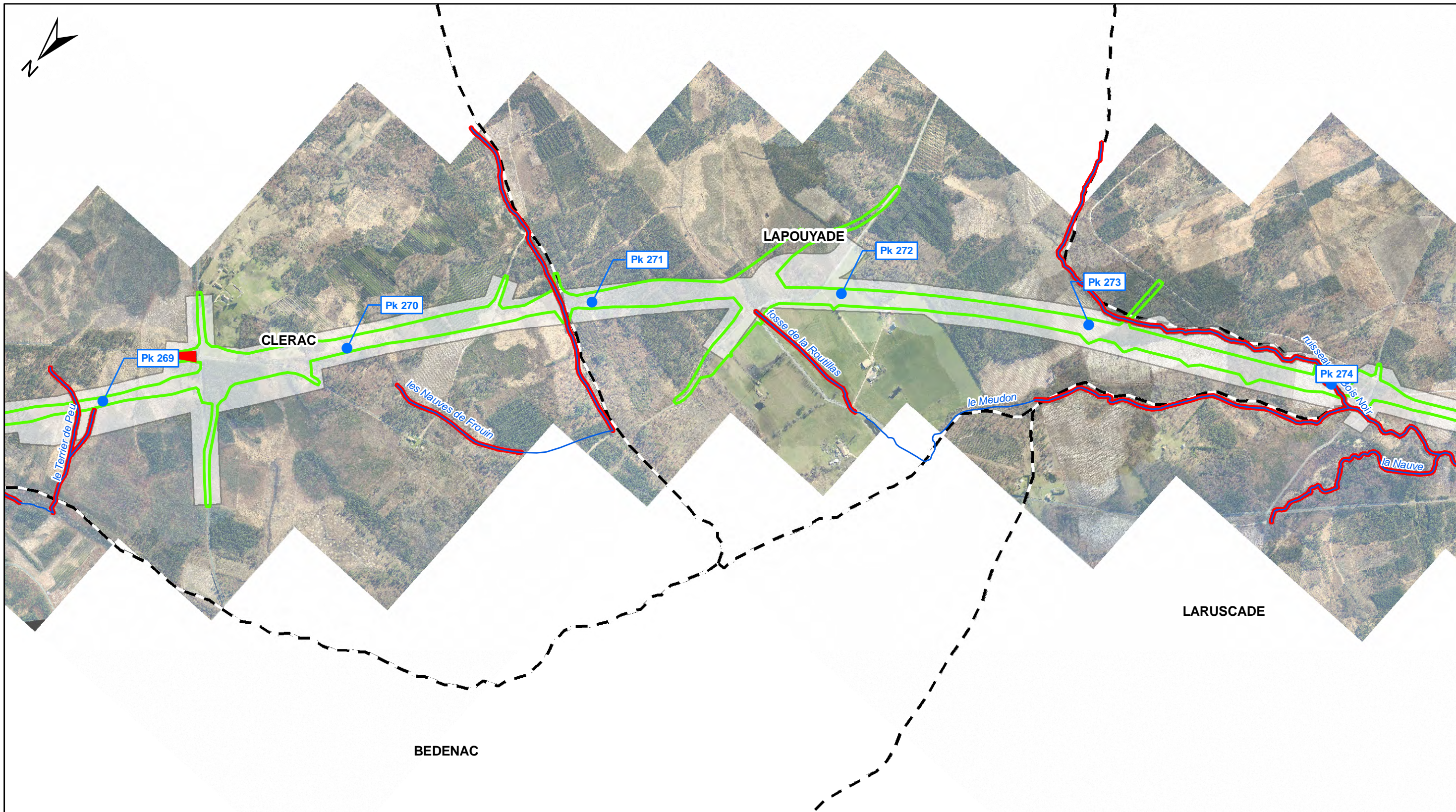
Planche 46/52

Rev.	Date	Nature des modifications	Conçu par	Vérifié par	Approuvé par
AO	24/06/2011	Création du document	S.ALL	O.ROM	H.PNO

Echelle : 1/15 000

© IGN Reproduction Interdite
Source des données : Ecosphère

D	ENV	SEA	000	000000	PEN	GCENV	21110	AO	24/06/2011
---	-----	-----	-----	--------	-----	-------	-------	----	------------



Légende:

- Emprise archéologie / défrichement (RFF)
- Zones d'exclusion archéologie / défrichement (RFF)
- Emprise travaux (LISEA)

Autres

- Cours d'eau
- Limite Communale

LIGNE SEA TOURS - BORDEAUX

CONSTRUCTION SEA TOURS - BORDEAUX

Dossier espèces protégées - Flore

Comparaison des emprises archéologie / défrichement et des emprises LISEA

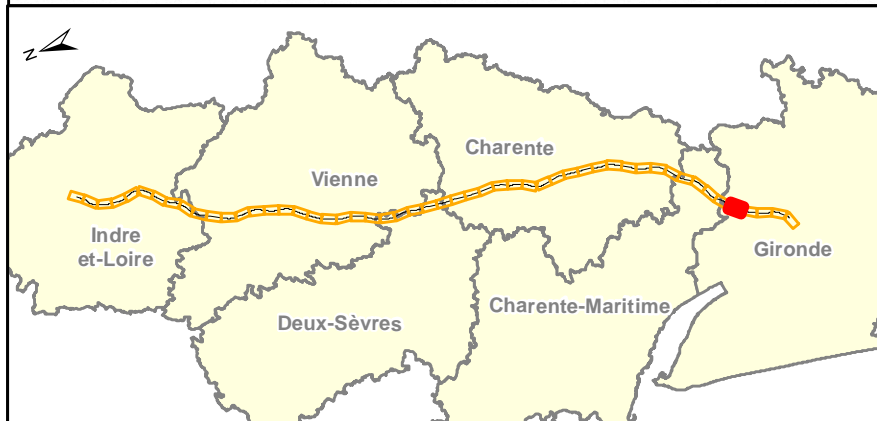
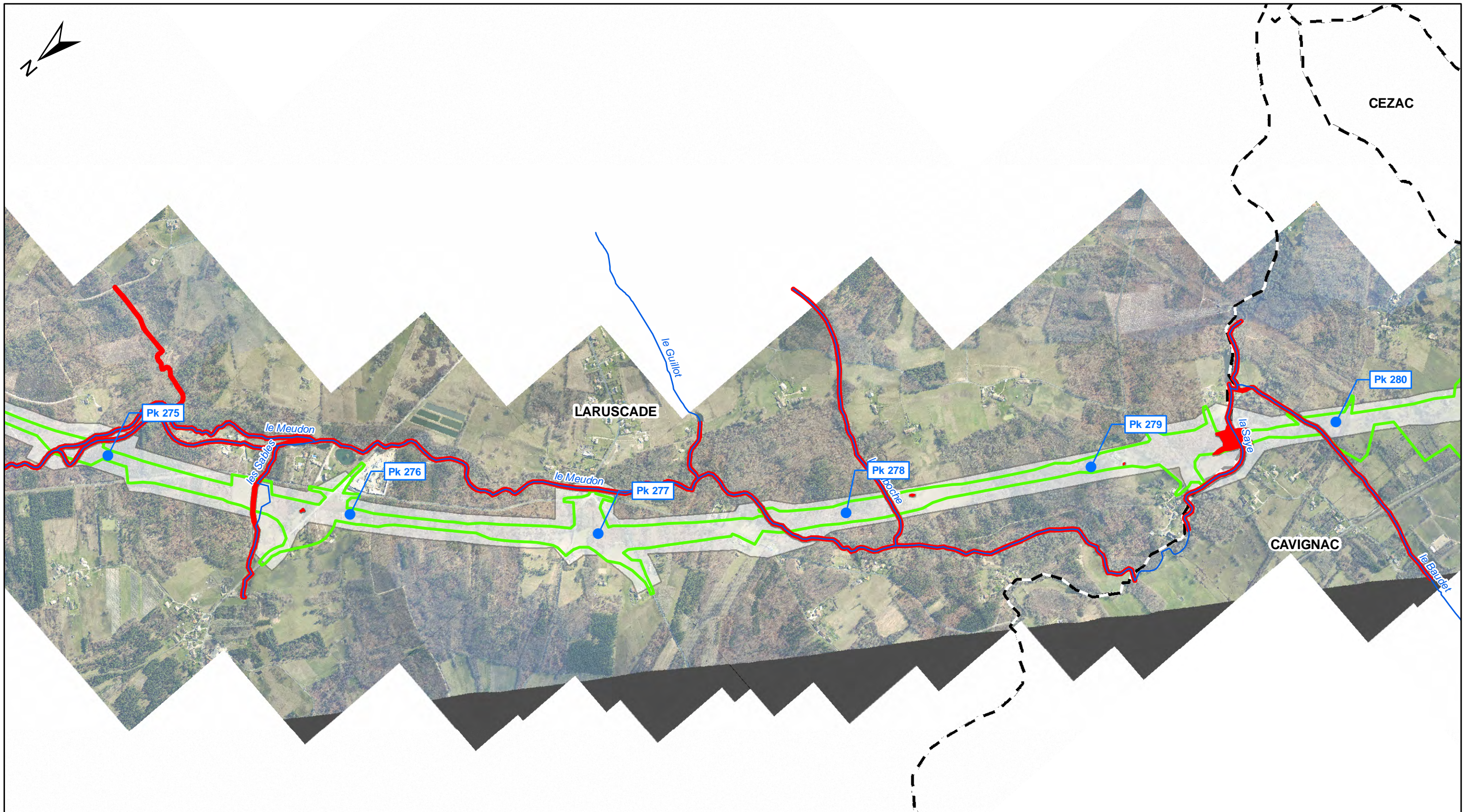
Planche 47 / 52

Rev.	Date	Nature des modifications	Conçu par	Vérfié par	Approuvé par
AO	24/06/2011	Création du document	S.ALL	O.ROM	H.PNO

Echelle : 1/15 000

© IGN Reproduction Interdite
Source des données : Ecosphère

D	ENV	SEA	000	000000	PEN	GCENV	21110	AO	24/06/2011
---	-----	-----	-----	--------	-----	-------	-------	----	------------



Légende:

- Emprise archéologie / défrichement (RFF)
 - Zones d'exclusion archéologie / défrichement (RFF)
 - Emprise travaux (LISEA)
- Autres**
- Cours d'eau
 - Limite Communale

LIGNE SEA TOURS - BORDEAUX

CONSTRUCTION SEA TOURS - BORDEAUX

Dossier espèces protégées - Flore

Comparaison des emprises archéologie / défrichement et des emprises LISEA

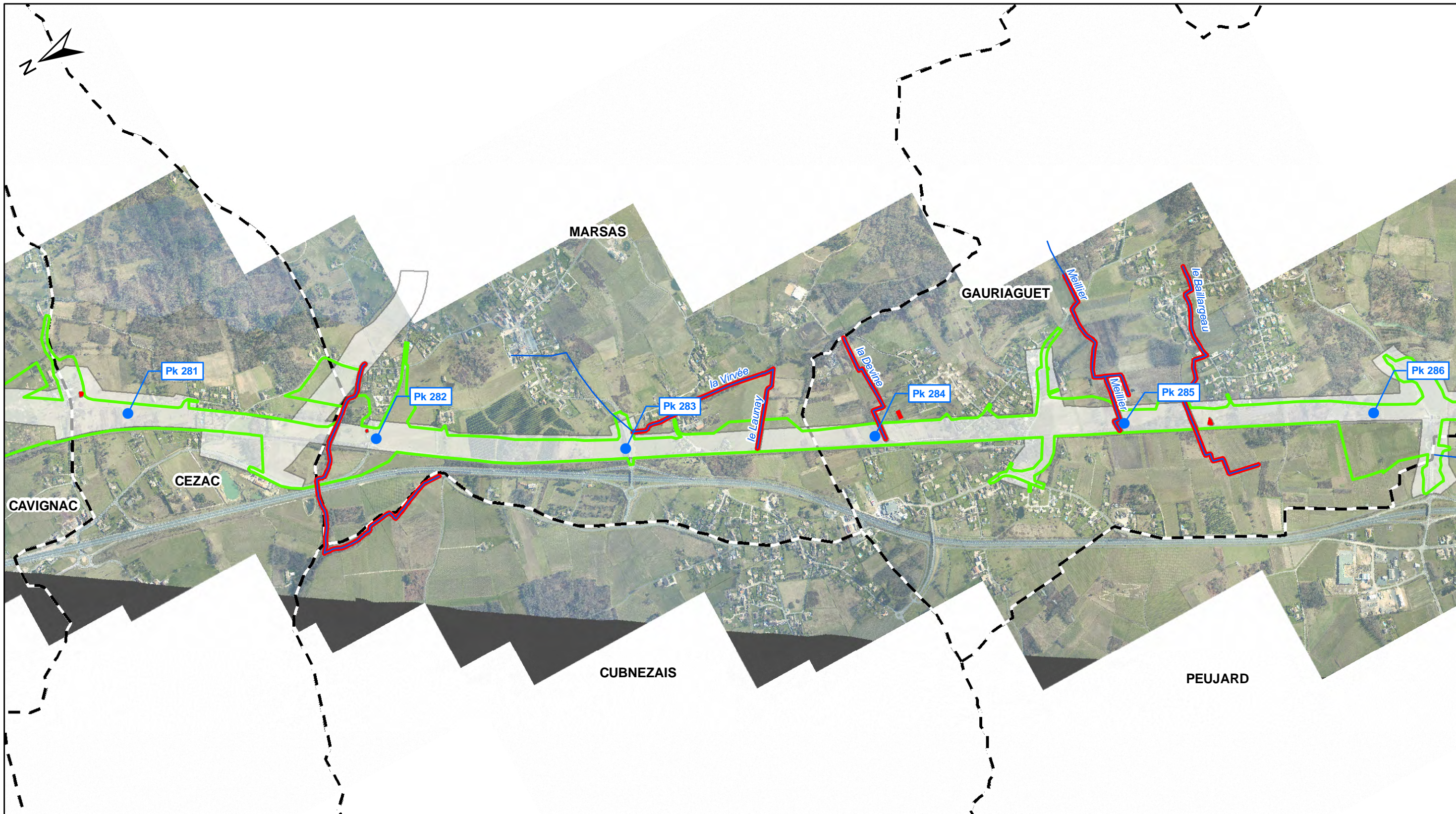
Planche48/52

Rev.	Date	Nature des modifications	Conçu par	Vérifié par	Approuvé par
AO	24/06/2011	Création du document	S.ALL	O.ROM	H.PNO

Echelle : 1/15 000

© IGN Reproduction Interdite
Source des données : Ecosphère

D	ENV	SEA	000	000000	PEN	GCENV	21110	AO	24/06/2011
---	-----	-----	-----	--------	-----	-------	-------	----	------------



Légende:

- Emprise archéologie / défrichement (RFF)
 - Zones d'exclusion archéologie / défrichement (RFF)
 - Emprise travaux (LISEA)
- Autres**
- Cours d'eau
 - Limite Communale

LIGNE SEA TOURS - BORDEAUX

CONSTRUCTION SEA TOURS - BORDEAUX

Dossier espèces protégées - Flore

Comparaison des emprises archéologie / défrichement et des emprises LISEA

Planche 49/52

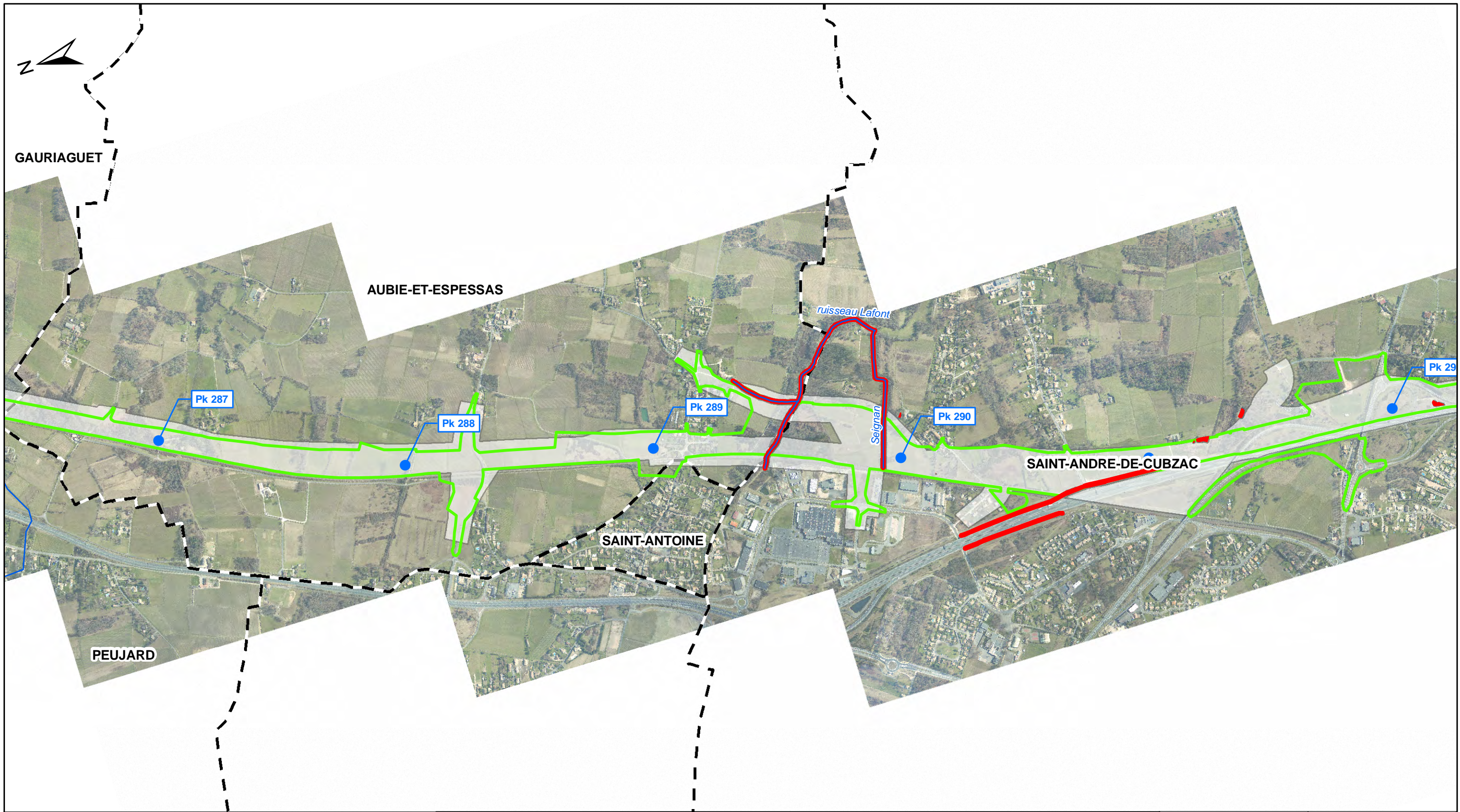
Rev.	Date	Nature des modifications	Conçu par	Vérifié par	Approuvé par
AO	24/06/2011	Création du document	S.ALL	O.ROM	H.PNO

Echelle : 1/15 000




© IGN Reproduction Interdite
Source des données : Ecosphère

0 200 400 m



D	ENV	SEA	000	000000	PEN	GCENV	21110	AO	24/06/2011
---	-----	-----	-----	--------	-----	-------	-------	----	------------




Légende:


-  Emprise archéologie / défrichement (RFF)
-  Zones d'exclusion archéologie / défrichement (RFF)
-  Emprise travaux (LISEA)

Autres

-  Cours d'eau
-  Limite Communale



LIGNE SEA TOURS - BORDEAUX



CONSTRUCTION SEA TOURS - BORDEAUX


Dossier espèces protégées - Flore

Comparaison des emprises archéologie / défrichement et des emprises LISEA

Planche 50/52

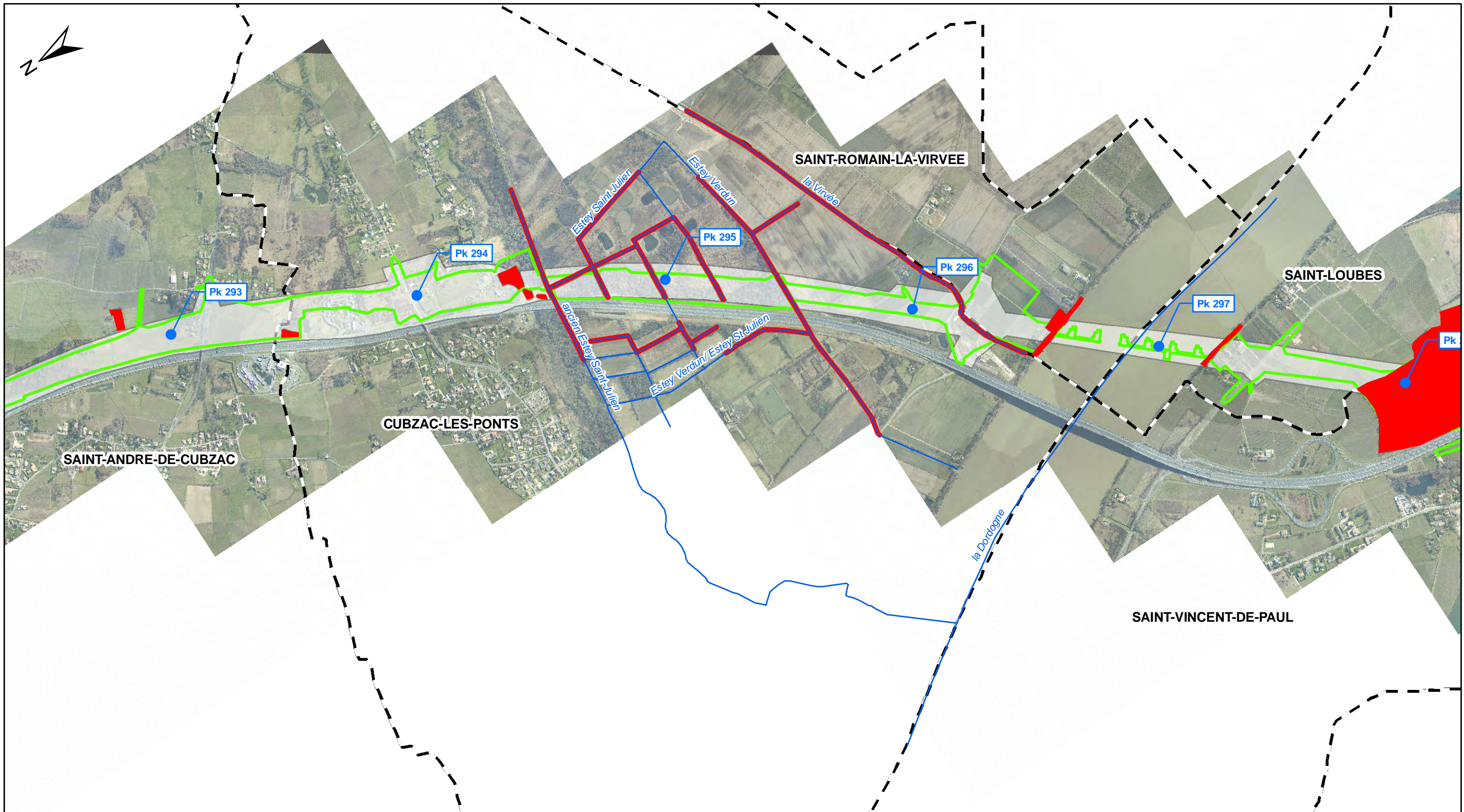
Rev.	Date	Nature des modifications	Conçu par	Vérifié par	Approuvé par
AO	24/06/2011	Création du document	S.ALL	O.ROM	H.PNO

Echelle : 1/15 000



© IGN Reproduction Interdite
Source des données : Ecosphère

D	ENV	SEA	000	000000	PEN	GCENV	21110	AO	24/06/2011
---	-----	-----	-----	--------	-----	-------	-------	----	------------



Légende:

- Emprise archéologie / défrichement (RFF)
- Zones d'exclusion archéologie / défrichement (RFF)
- Emprise travaux (LISEA)
- Autres**
- Cours d'eau
- Limite Communale

LIGNE SEA TOURS - BORDEAUX

CONSTRUCTION SEA TOURS - BORDEAUX

Dossier espèces protégées - Flore

Comparaison des emprises archéologie / défrichement et des emprises LISEA

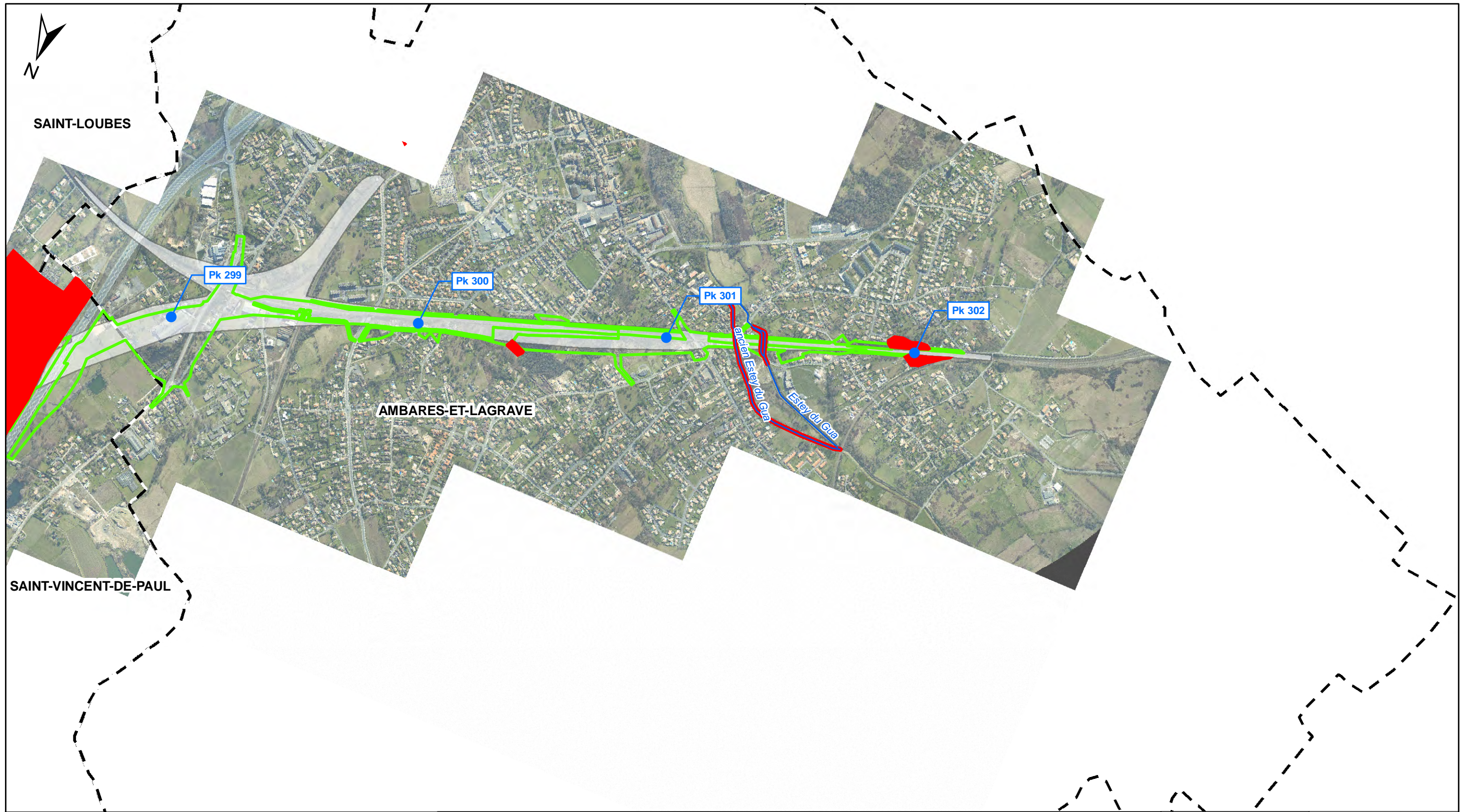
Planche 51 / 52

Rev.	Date	Nature des modifications	Conçu par	Vérifié par	Approuvé par
AO	24/06/2011	Création du document	S.ALL	O.ROM	H.PNO




Echelle : 1/15 000

© IGN Reproduction Interdite
Source des données : Ecosphère



D	ENV	SEA	000	000000	PEN	GCENV	21110	AO	24/06/2011
---	-----	-----	-----	--------	-----	-------	-------	----	------------




Légende:


-  Emprise archéologie / défrichement (RFF)
-  Zones d'exclusion archéologie / défrichement (RFF)
-  Emprise travaux (LISEA)

Autres

-  Cours d'eau
-  Limite Communale



LIGNE SUD EUROPE ATLANTIQUE



CONSTRUCTION SUD EUROPE ATLANTIQUE


Dossier espèces protégées - Flore

Comparaison des emprises archéologie / défrichement et des emprises LISEA

Planche 52 / 52

Rev.	Date	Nature des modifications	Conçu par	Vérifié par	Approuvé par
AO	24/06/2011	Création du document	S.ALL	O.ROM	H.P.NO
BO	02/11/2011	Instructions services	S.ALL	O.ROM	H.P.NO

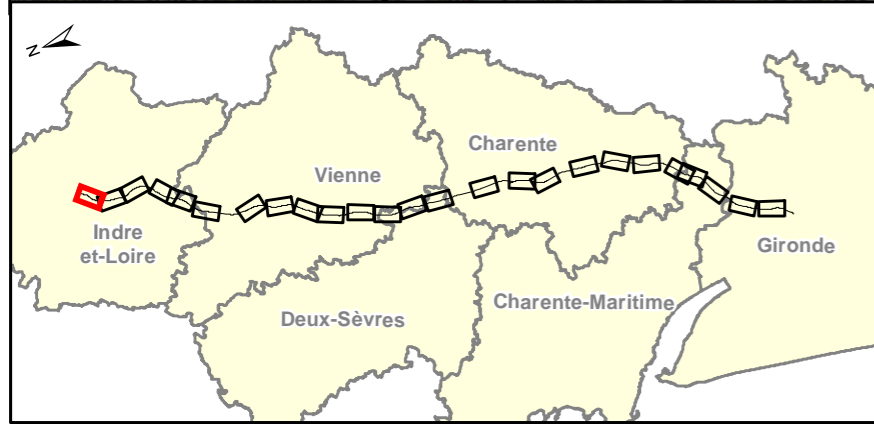
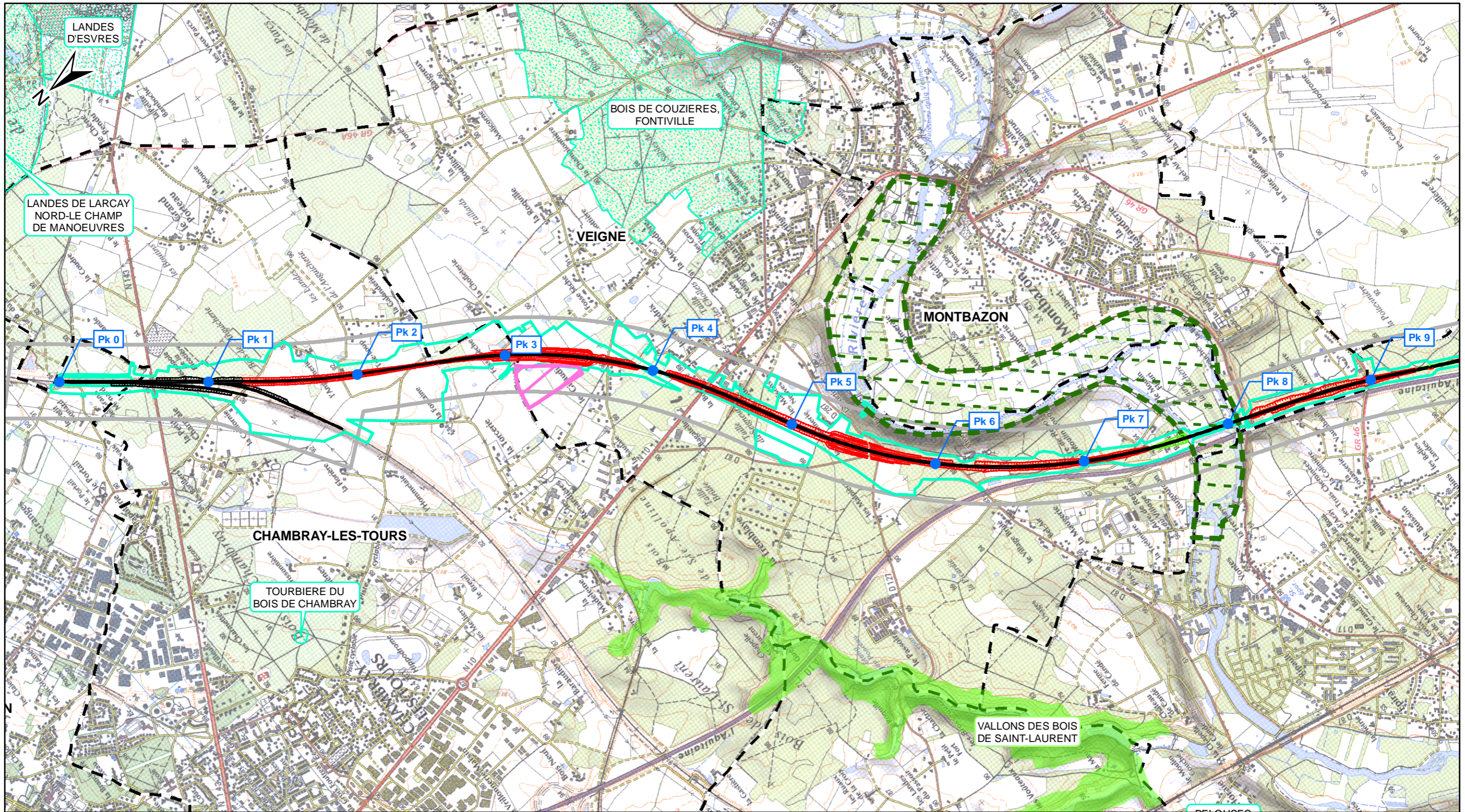
Echelle : 1/15 000



© IGN Reproduction Interdite
Source des données : Ecosphère

D	ENV	SEA	000	000000	PEN	GCENV	21110	BO	02/11/2011
---	-----	-----	-----	--------	-----	-------	-------	----	------------

**Sites d'intérêt pour la mise en œuvre des mesures compensatoires
- 25 planches -**



Mesures compensatoires ciblées

- Parcelles acquises
- Parcelles à acquérir

Périmètres larges de recherche des mesures compensatoires

- Zone où privilégier l'acquisition
- Zone où privilégier l'acquisition / conventionnement
- Zone favorable à l'implantation de haies
- Zone où privilégier le conventionnement

Zonages naturels d'inventaires et réglementaires

- ZNIEFF de type 1
- Site Natura 2000 (Directive Oiseaux / ZPS)
- ZICO
- Site Natura 2000 (Directive Habitat / ZSC et SIC)
- Arrêté Préfectoral de Protection de Biotope
- ZNIEFF de type 2
- Parc Naturel Régional

Tracé DUP

- Axe
- Déblai
- Remblai

Autres limites

- Bande de 500m
- Zone travaux
- Limite Communale

Lisea **Cosea**
IGN SEA TOURS - BORDEAUX CONSTRUCTION SEA TOURS - BORDEAUX

Dossier espèces protégées - Flore

Sites d'intérêt pour les mesures compensatoires

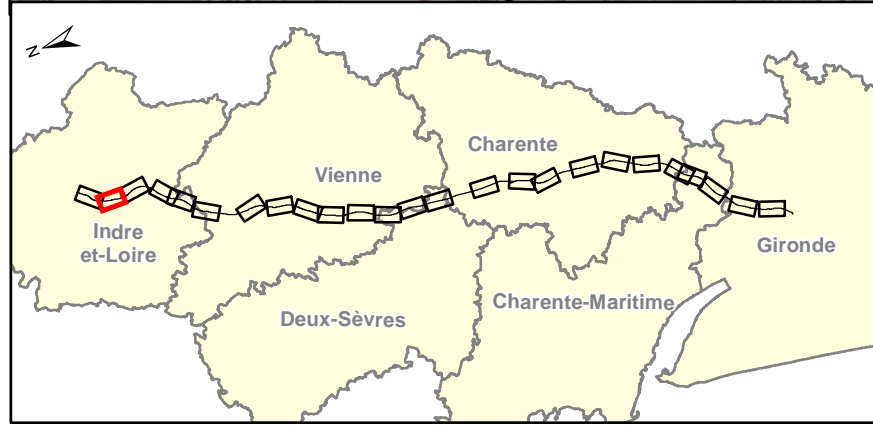
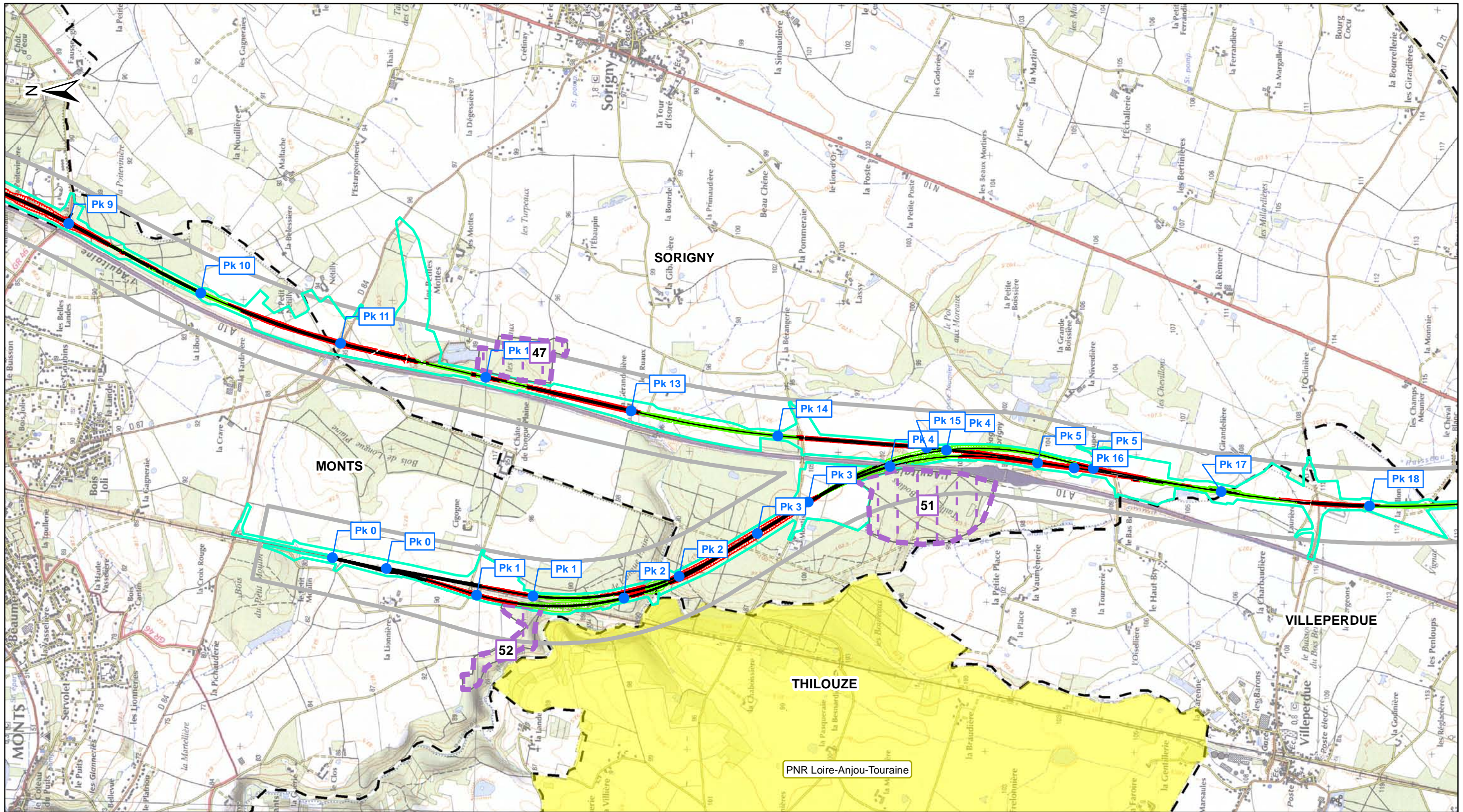
Planche n°01 / 25

Rev.	Date	Nature des modifications	Conçu par	Vérifié par	Approuvé par
A1	04/03/2011	Mise à jour tracé et emprise	S.ALL	O.ROM	H.PNO
BO	24/06/2011	Remarques services	S.ALL	O.ROM	H.PNO
CO	02/11/2011	Instructions services	S.ALL	O.ROM	H.PNO

Echelle : 1/25 000

© IGN Reproduction Interdite
Source des données : Ecosphère

D	ENV	SEA	000	000000	PEN	GCENV	21110	CO	02/11/2011
---	-----	-----	-----	--------	-----	-------	-------	----	------------



Mesures compensatoires ciblées

- Parcelles acquises
- Parcelles à acquérir

Périmètres larges de recherche des mesures compensatoires

- Zone où privilégier l'acquisition
- Zone où privilégier l'acquisition / conventionnement
- Zone favorable à l'implantation de haies
- Zone où privilégier le conventionnement

Zonages naturels d'inventaires et réglementaires

- ZNIEFF de type 1
- Site Natura 2000 (Directive Oiseaux / ZPS)
- ZICO
- Site Natura 2000 (Directive Habitat / ZSC et SIC)
- Arrêté Préfectoral de Protection de Biotope
- ZNIEFF de type 2
- Parc Naturel Régional

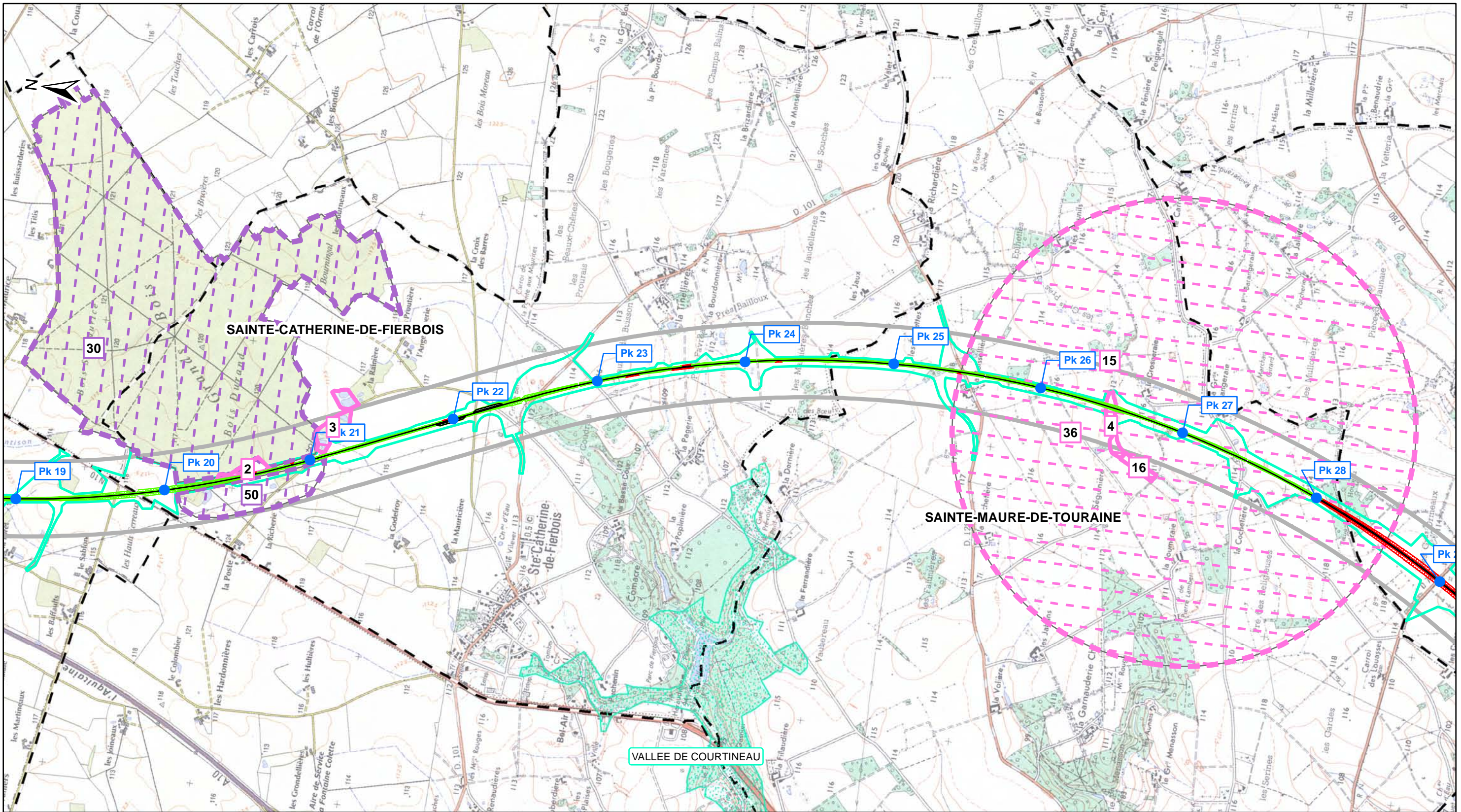
Tracé DUP

- Axe
- Déblai
- Remblai

Autres limites

- Bande de 500m
- Zone travaux
- Limite Communale

Dossier espèces protégées - Flore									
Sites d'intérêt pour les mesures compensatoires									
		Planche n°02 / 25							
Rev.	Date	Nature des modifications	Conçu par	Vérifié par	Approuvé par				
A0	30/11/2010	Création du document	S.ALL	O.ROM	H.PNO				
A1	04/03/2011	Mise à jour tracé et emprise	S.ALL	O.ROM	H.PNO				
BO	24/06/2011	Remarques services	S.ALL	O.ROM	H.PNO				
Echelle : 1/25 000		0	500	1 000					
© IGN Reproduction Interdite Source des données : Ecosphère									
D	ENV	SEA	000	000000	PEN	GCENV	21110	BO	24/06/2011

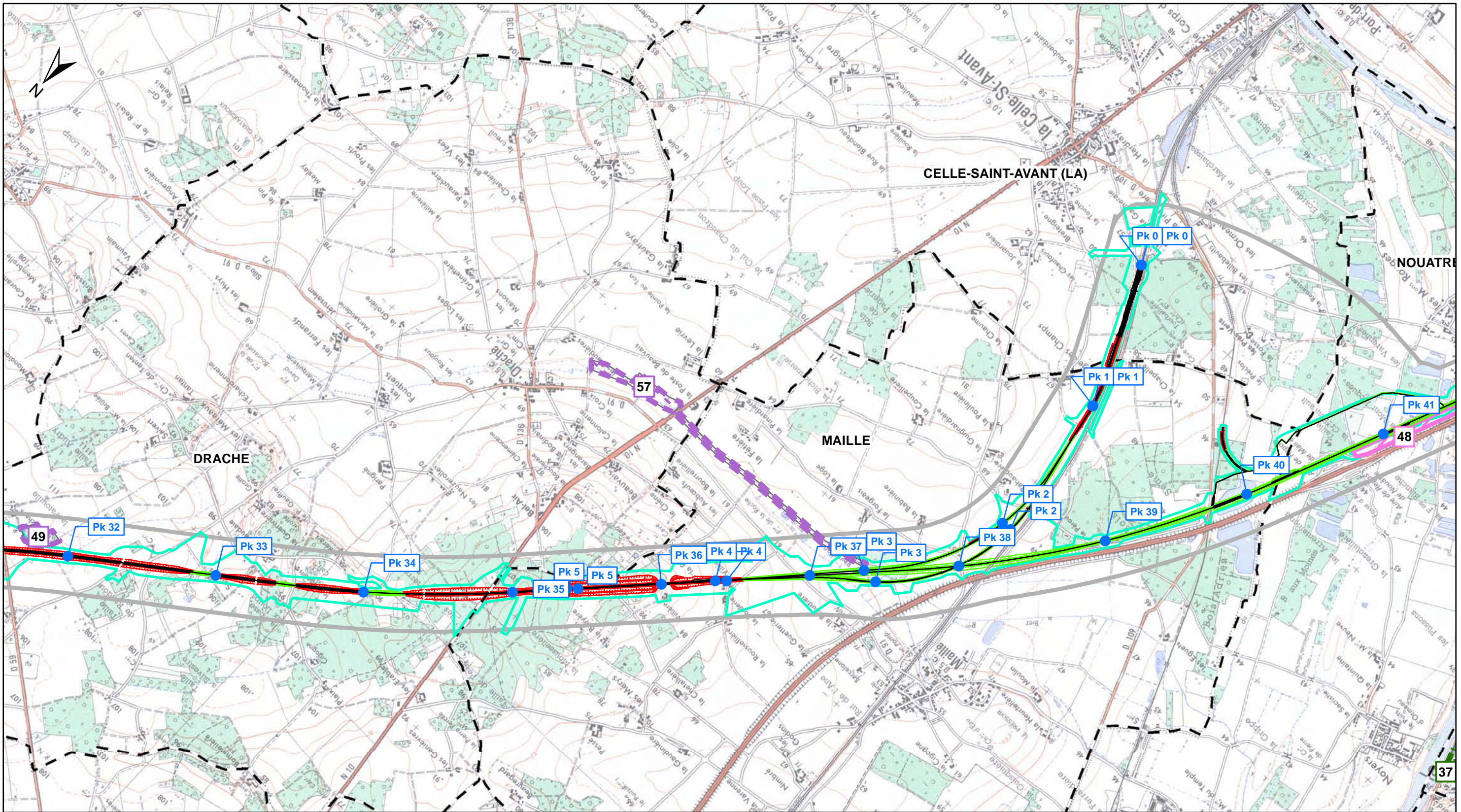


- Mesures compensatoires ciblées**
- Parcelles acquises
 - Parcelles à acquérir
- Périmètres larges de recherche des mesures compensatoires**
- Zone où privilégier l'acquisition
 - Zone où privilégier l'acquisition / conventionnement
 - Zone favorable à l'implantation de haies
 - Zone où privilégier le conventionnement

- Zonages naturels d'inventaires et réglementaires**
- ZNIEFF de type 1
 - Site Natura 2000 (Directive Oiseaux / ZPS)
 - ZICO
 - Site Natura 2000 (Directive Habitat / ZSC et SIC)
 - Arrêté Préfectoral de Protection de Biotope
 - ZNIEFF de type 2
 - Parc Naturel Régional

- Tracé DUP**
- Axe
 - Déblai
 - Remblai
- Autres limites**
- Bande de 500m
 - Zone travaux
 - Limite Communale

Dossier espèces protégées - Flore					
Sites d'intérêt pour les mesures compensatoires					
Planche n°03 / 25					
Rev.	Date	Nature des modifications	Conçu par	Vérifié par	Approuvé par
A0	30/11/2010	Création du document	S.ALL	O.ROM	H.PNO
A1	04/03/2011	Mise à jour tracé et emprise	S.ALL	O.ROM	H.PNO
BO	24/06/2011	Remarques services	S.ALL	O.ROM	H.PNO
Echelle : 1/25 000		0	500	1 000	
© IGN Reproduction Interdite Source des données : Ecosphère					
0	ENV	SEA	000	000000	PEN GCENV 21110 BO 24/06/2011



- Mesures compensatoires ciblées**
- Parcelles acquises
 - Parcelles à acquérir
- Périmètres larges de recherche des mesures compensatoires**
- Zone où privilégier l'acquisition
 - Zone où privilégier l'acquisition / conventionnement
 - Zone favorable à l'implantation de haies
 - Zone où privilégier le conventionnement

- Zonages naturels d'inventaires et réglementaires**
- ZNIEFF de type 1
 - Site Natura 2000 (Directive Oiseaux / ZPS)
 - ZICO
 - Site Natura 2000 (Directive Habitat / ZSC et SIC)
 - Arrêté Préfectoral de Protection de Biotope
 - ZNIEFF de type 2
 - Parc Naturel Régional

- Tracé DUP**
- Axe
 - Déblai
 - Remblai
- Autres limites**
- Bande de 500m
 - Zone travaux
 - Limite Communale

Lisea **Cosea**
LIGNE SEA TOURS BORDEAUX CONSTRUCTION SEA TOURS BORDEAUX

Dossier espèces protégées - Flore

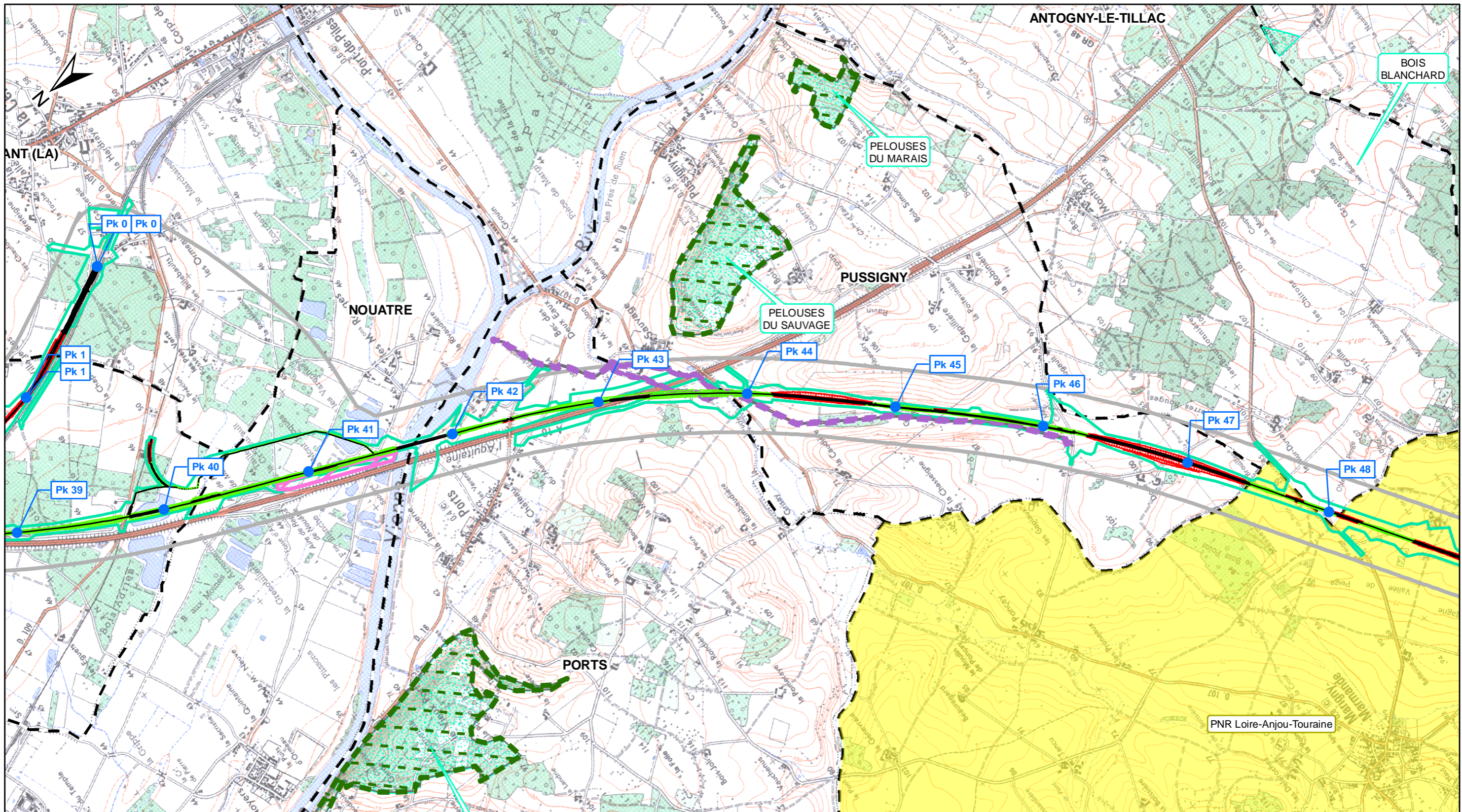
Sites d'intérêt pour les mesures compensatoires Planche n°04 / 25

Rev.	Date	Nature des modifications	Conçu par	Vérifié par	Approuvé par
A0	30/11/2010	Création du document	S.ALL	O.ROM	H.PNO
A1	04/03/2011	Mise à jour tracé et emprise	S.ALL	O.ROM	H.PNO
B0	24/06/2011	Remarques services	S.ALL	O.ROM	H.PNO

Echelle : 1/25 000 0 500 1 000
m

© IGN Reproduction Interdite
Source des données : Ecosphère

0	ENV	SEA	000	000000	PEN	GCENV	21110	B0	24/06/2011
---	-----	-----	-----	--------	-----	-------	-------	----	------------



- Mesures compensatoires ciblées**
- Parcelles acquises
 - Parcelles à acquérir
- Périmètres larges de recherche des mesures compensatoires**
- Zone où privilégier l'acquisition
 - Zone où privilégier l'acquisition / conventionnement
 - Zone favorable à l'implantation de haies
 - Zone où privilégier le conventionnement

- Zonages naturels d'inventaires et réglementaires**
- ZNIEFF de type 1
 - Site Natura 2000 (Directive Oiseaux / ZPS)
 - ZICO
 - Site Natura 2000 (Directive Habitat / ZSC et SIC)
 - Arrêté Préfectoral de Protection de Biotope
 - ZNIEFF de type 2
 - Parc Naturel Régional

- Tracé DUP**
- Axe
 - Déblai
 - Remblai
- Autres limites**
- Bande de 500m
 - Zone travaux
 - Limite Communale

Lisea **Cosea**
IGN - SEA TOURS - BORDEAUX CONSTRUCTION SEA TOURS - BORDEAUX

Dossier espèces protégées - Flore

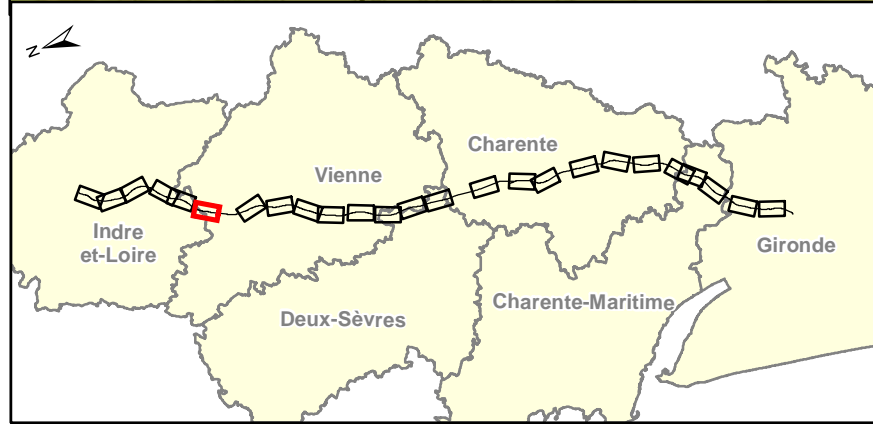
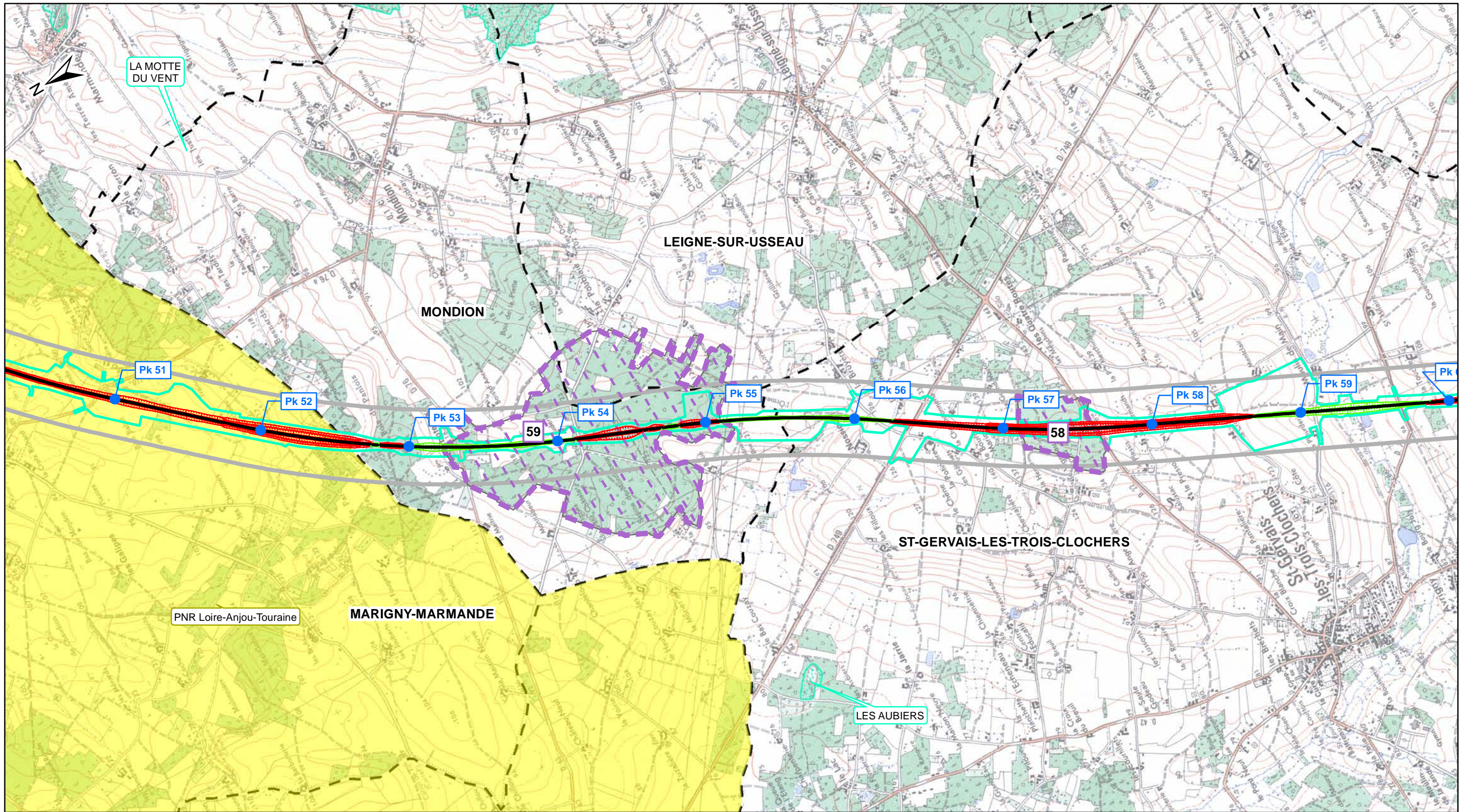
Sites d'intérêt pour les mesures compensatoires Planche n°05 / 25

Rev.	Date	Nature des modifications	Conçu par	Vérifié par	Approuvé par
A1	04/03/2011	Mise à jour tracé et emprise	S.ALL	O.ROM	H.PNO
BO	24/06/2011	Remarques services	S.ALL	O.ROM	H.PNO
CO	02/11/2011	Instructions services	S.ALL	O.ROM	H.PNO

Echelle : 1/25 000 0 500 1 000
m

© IGN Reproduction Interdite
 Source des données : Ecosphère

D	ENV	SEA	000	000000	PEN	GCENV	21110	CO	02/11/2011
---	-----	-----	-----	--------	-----	-------	-------	----	------------

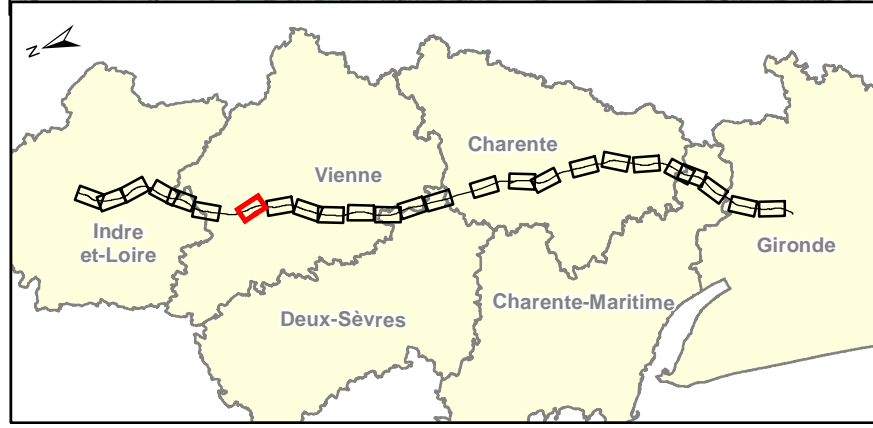
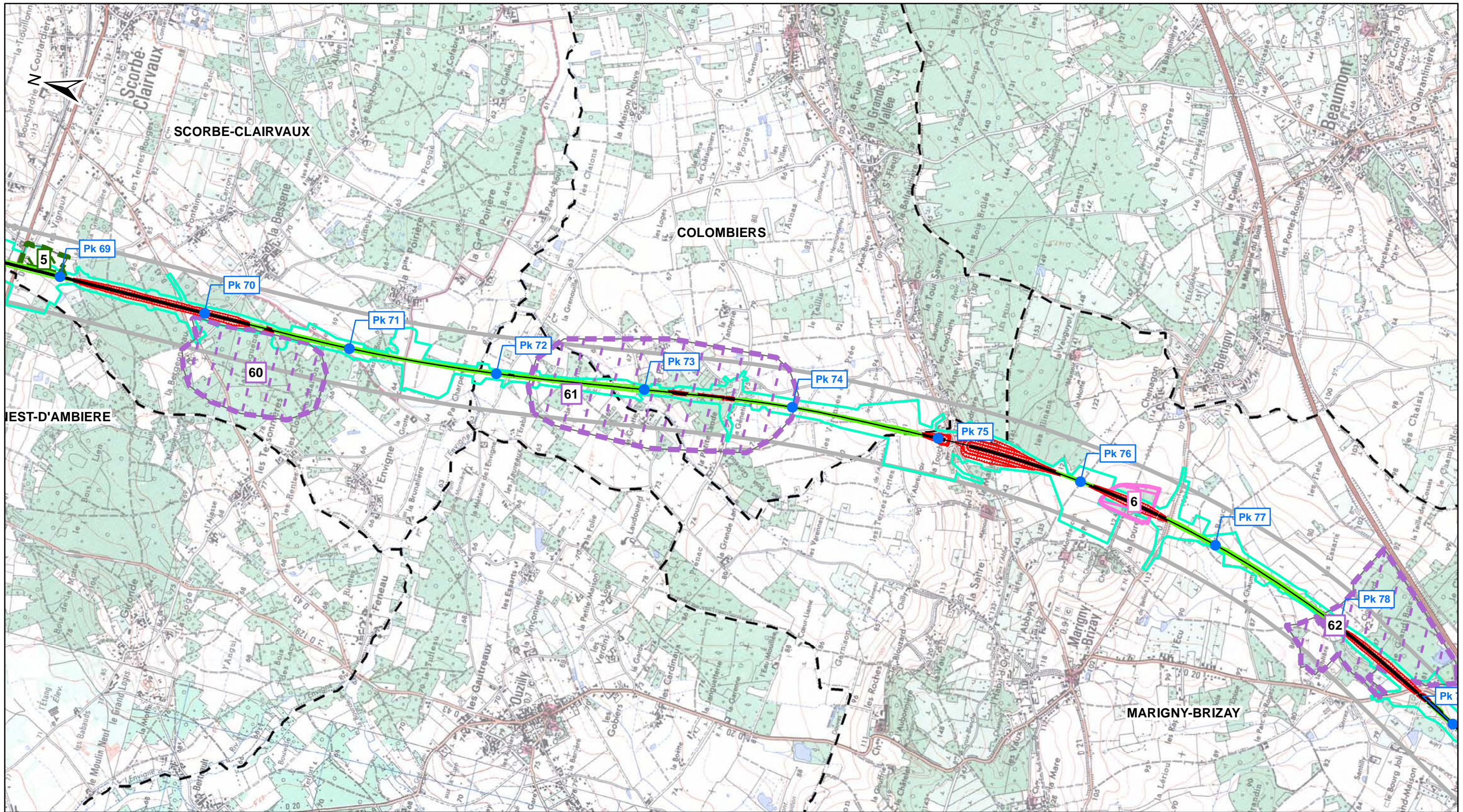


- Mesures compensatoires ciblées**
- Parcelles acquises
 - Parcelles à acquérir
- Périmètres larges de recherche des mesures compensatoires**
- Zone où privilégier l'acquisition
 - Zone où privilégier l'acquisition / conventionnement
 - Zone favorable à l'implantation de haies
 - Zone où privilégier le conventionnement

- Zonages naturels d'inventaires et réglementaires**
- ZNIEFF de type 1
 - Site Natura 2000 (Directive Oiseaux / ZPS)
 - ZICO
 - Site Natura 2000 (Directive Habitat / ZSC et SIC)
 - Arrêté Préfectoral de Protection de Biotope
 - ZNIEFF de type 2
 - Parc Naturel Régional

- Tracé DUP**
- Axe
 - Déblai
 - Remblai
- Autres limites**
- Bande de 500m
 - Zone travaux
 - Limite Communale

Dossier espèces protégées - Flore									
Sites d'intérêt pour les mesures compensatoires									
Planche n°06 / 25									
Rev.	Date	Nature des modifications	Conçu par	Vérifié par	Approuvé par				
A0	30/11/2010	Création du document	S.ALL	O.ROM	H.PNO				
A1	04/03/2011	Mise à jour tracé et emprise	S.ALL	O.ROM	H.PNO				
BO	24/06/2011	Remarques services	S.ALL	O.ROM	H.PNO				
Echelle : 1/25 000		0	500	1 000	m				
© IGN Reproduction Interdite									
Source des données : Ecosphère									
0	ENV	SEA	000	000000	PEN	GCENV	21110	BO	24/06/2011



Mesures compensatoires ciblées

- Parcelles acquises
- Parcelles à acquérir

Périmètres larges de recherche des mesures compensatoires

- Zone où privilégier l'acquisition
- Zone où privilégier l'acquisition / conventionnement
- Zone favorable à l'implantation de haies
- Zone où privilégier le conventionnement

Zonages naturels d'inventaires et réglementaires

- ZNIEFF de type 1
- Site Natura 2000 (Directive Oiseaux / ZPS)
- ZICO
- Site Natura 2000 (Directive Habitat / ZSC et SIC)
- Arrêté Préfectoral de Protection de Biotope
- ZNIEFF de type 2
- Parc Naturel Régional

Tracé DUP

- Axe
- Déblai
- Remblai

Autres limites

- Bande de 500m
- Zone travaux
- Limite Communale

Lisea **Cosea**
LIGNE SEA TOURS BORDEAUX CONSTRUCTION SEA TOURS BORDEAUX

Dossier espèces protégées - Flore

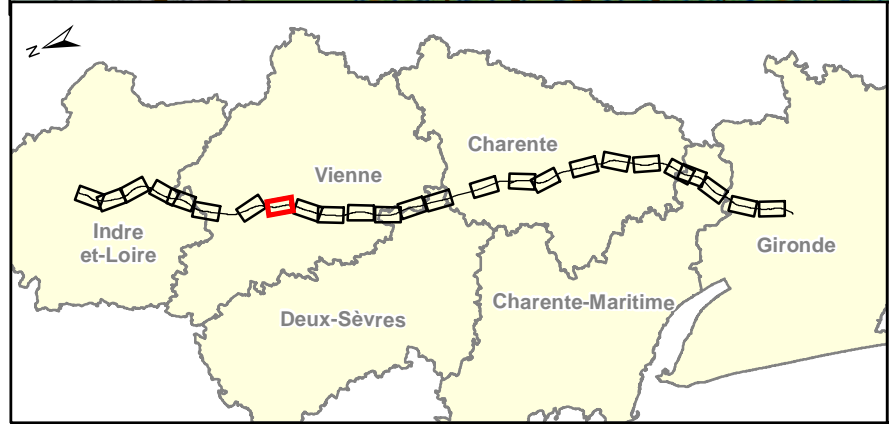
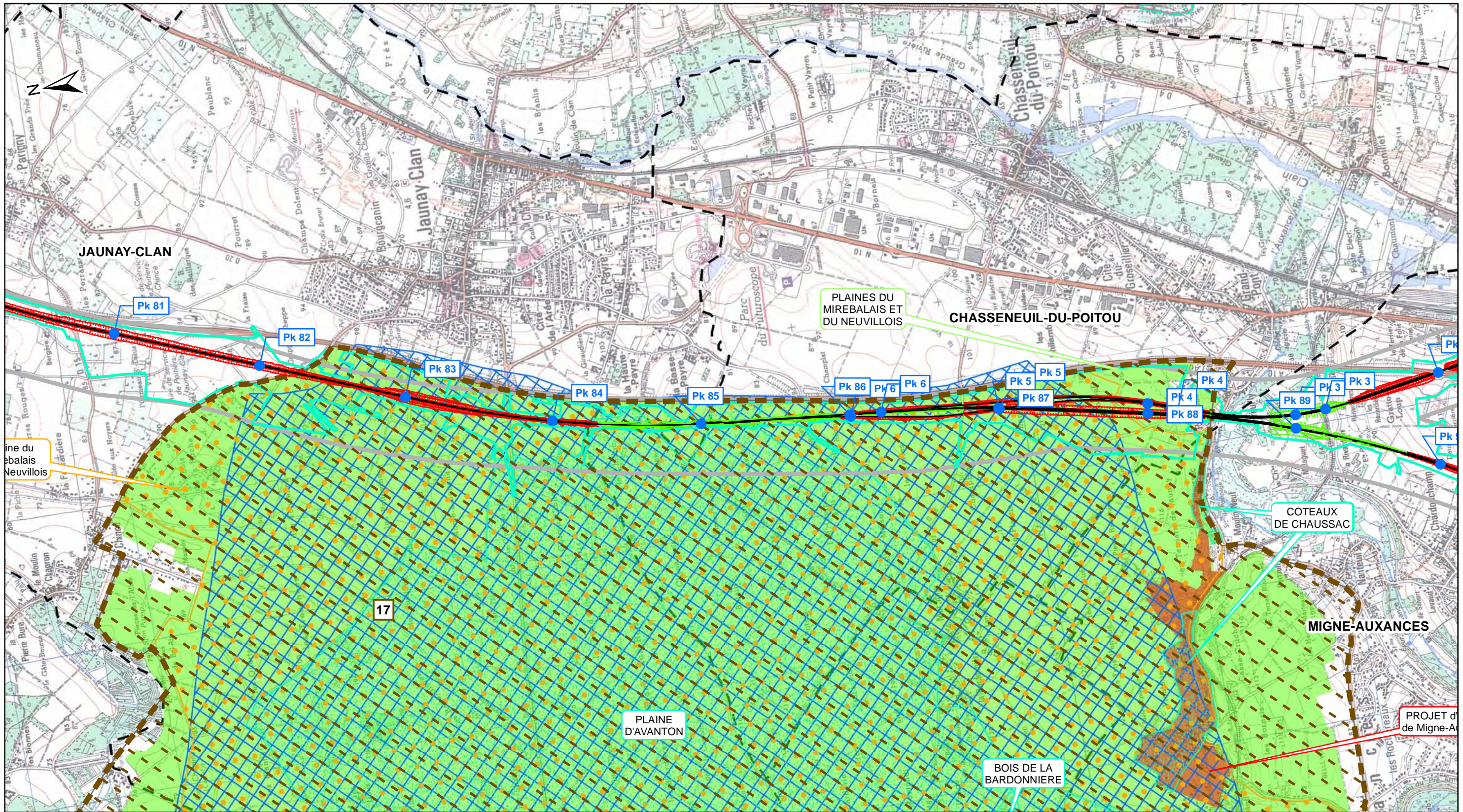
Sites d'intérêt pour les mesures compensatoires Planche n°07 / 25

Rev.	Date	Nature des modifications	Conçu par	Vérifié par	Approuvé par
A0	30/11/2010	Création du document	S.ALL	O.ROM	H.PNO
A1	04/03/2011	Mise à jour tracé et emprise	S.ALL	O.ROM	H.PNO
B0	24/06/2011	Remarques services	S.ALL	O.ROM	H.PNO

Echelle : 1/25 000 0 500 1 000 m

© IGN Reproduction Interdite
Source des données : Ecosphère

0 ENV SEA 000 000000 PEN GCENV 21110 B0 24/06/2011

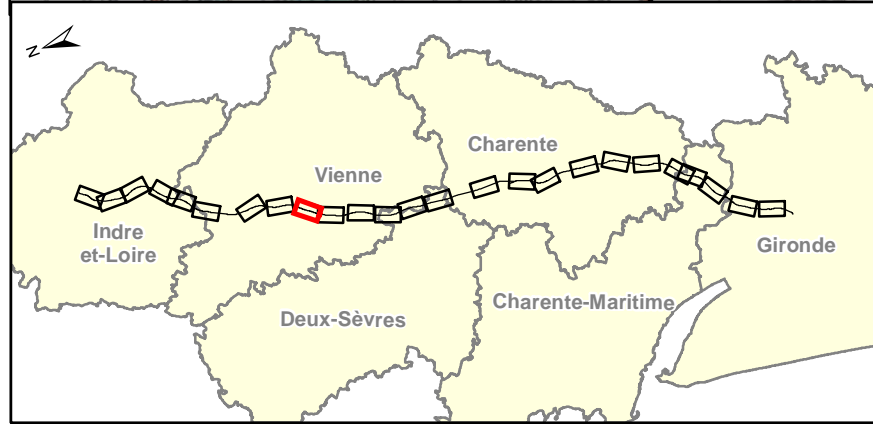
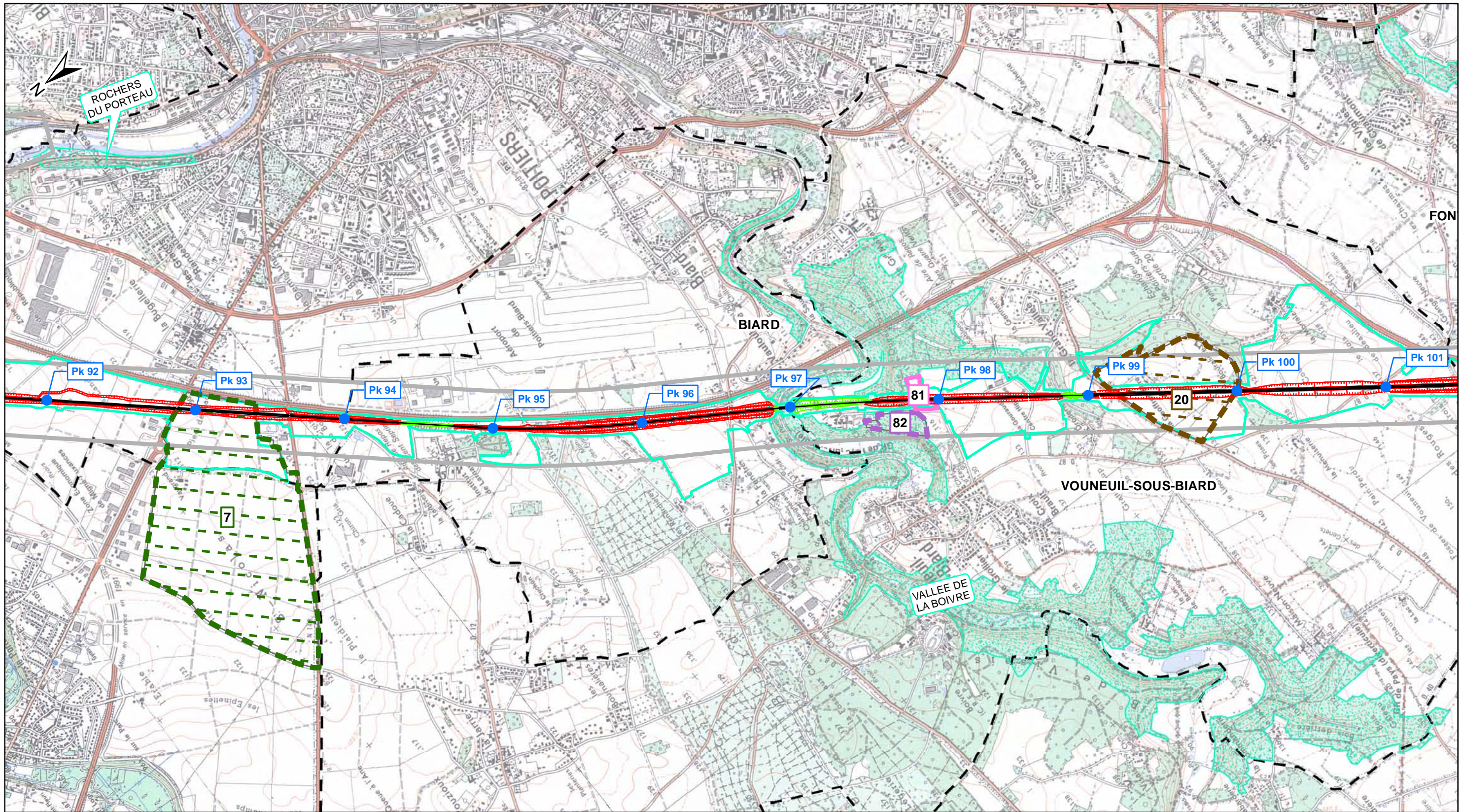


- Mesures compensatoires ciblées**
- Parcelles acquises
 - Parcelles à acquérir
- Périmètres larges de recherche des mesures compensatoires**
- Zone où privilégier l'acquisition
 - Zone où privilégier l'acquisition / conventionnement
 - Zone favorable à l'implantation de haies
 - Zone où privilégier le conventionnement

- Zonages naturels d'inventaires et réglementaires**
- ZNIEFF de type 1
 - Site Natura 2000 (Directive Oiseaux / ZPS)
 - ZICO
 - Site Natura 2000 (Directive Habitat / ZSC et SIC)
 - Arrêté Préfectoral de Protection de Biotope
 - ZNIEFF de type 2
 - Parc Naturel Régional

- Tracé DUP**
- Axe
 - Déblai
 - Remblai
- Autres limites**
- Bande de 500m
 - Zone travaux
 - Limite Communale

LIGNE SEA TOURS - BORDEAUX					
CONSTRUCTION SEA TOURS - BORDEAUX					
Dossier espèces protégées - Flore					
Sites d'intérêt pour les mesures compensatoires					
			Planche n°08 / 25		
Rev.	Date	Nature des modifications	Conçu par	Vérifié par	Approuvé par
A0	30/11/2010	Création du document	S.ALL	O.ROM	H.PNO
A1	04/03/2011	Mise à jour tracé et emprise	S.ALL	O.ROM	H.PNO
BO	24/06/2011	Remarques services	S.ALL	O.ROM	H.PNO
Echelle : 1/25 000		0	500	1 000	m
© IGN Reproduction Interdite Source des données : Ecosphère					
0	ENV	SEA	000	000000	PEN GCENV 21110 BO 24/06/2011

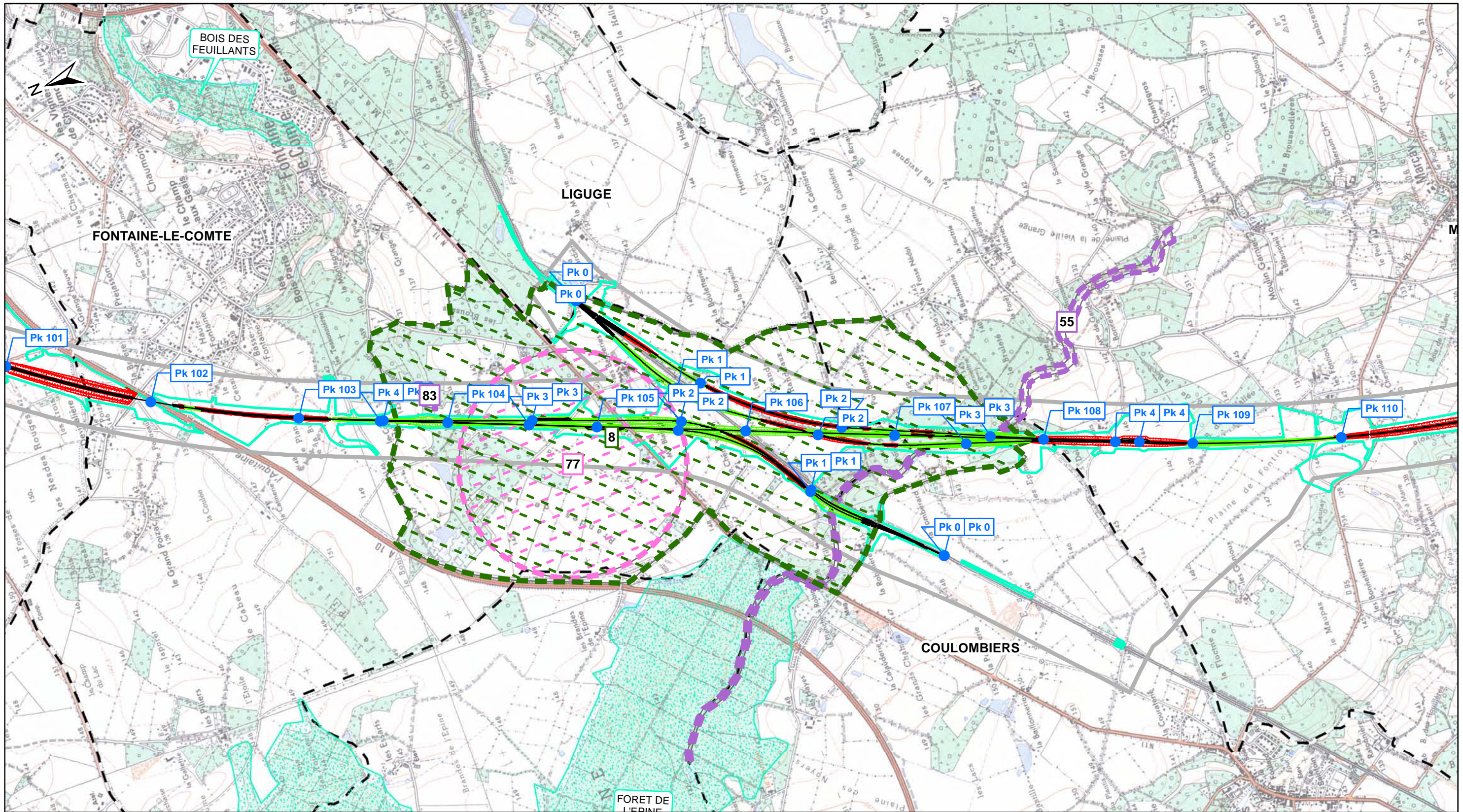


- Mesures compensatoires ciblées**
- Parcelles acquises
 - Parcelles à acquérir
- Périmètres larges de recherche des mesures compensatoires**
- Zone où privilégier l'acquisition
 - Zone où privilégier l'acquisition / conventionnement
 - Zone favorable à l'implantation de haies
 - Zone où privilégier le conventionnement

- Zonages naturels d'inventaires et réglementaires**
- ZNIEFF de type 1
 - Site Natura 2000 (Directive Oiseaux / ZPS)
 - ZICO
 - Site Natura 2000 (Directive Habitat / ZSC et SIC)
 - Arrêté Préfectoral de Protection de Biotope
 - ZNIEFF de type 2
 - Parc Naturel Régional

- Tracé DUP**
- Axe
 - Déblai
 - Remblai
- Autres limites**
- Bande de 500m
 - Zone travaux
 - Limite Communale

Dossier espèces protégées - Flore									
Sites d'intérêt pour les mesures compensatoires									
Planche n°09 / 25									
Rev.	Date	Nature des modifications	Conçu par	Vérifié par	Approuvé par				
A0	30/11/2010	Création du document	S.ALL	O.ROM	H.PNO				
A1	04/03/2011	Mise à jour tracé et emprise	S.ALL	O.ROM	H.PNO				
BO	24/06/2011	Remarques services	S.ALL	O.ROM	H.PNO				
Echelle : 1/25 000		0 500 1 000							
© IGN Reproduction Interdite									
Source des données : Ecosphère									
0	ENV	SEA	000	000000	PEN	GCENV	21110	BO	24/06/2011

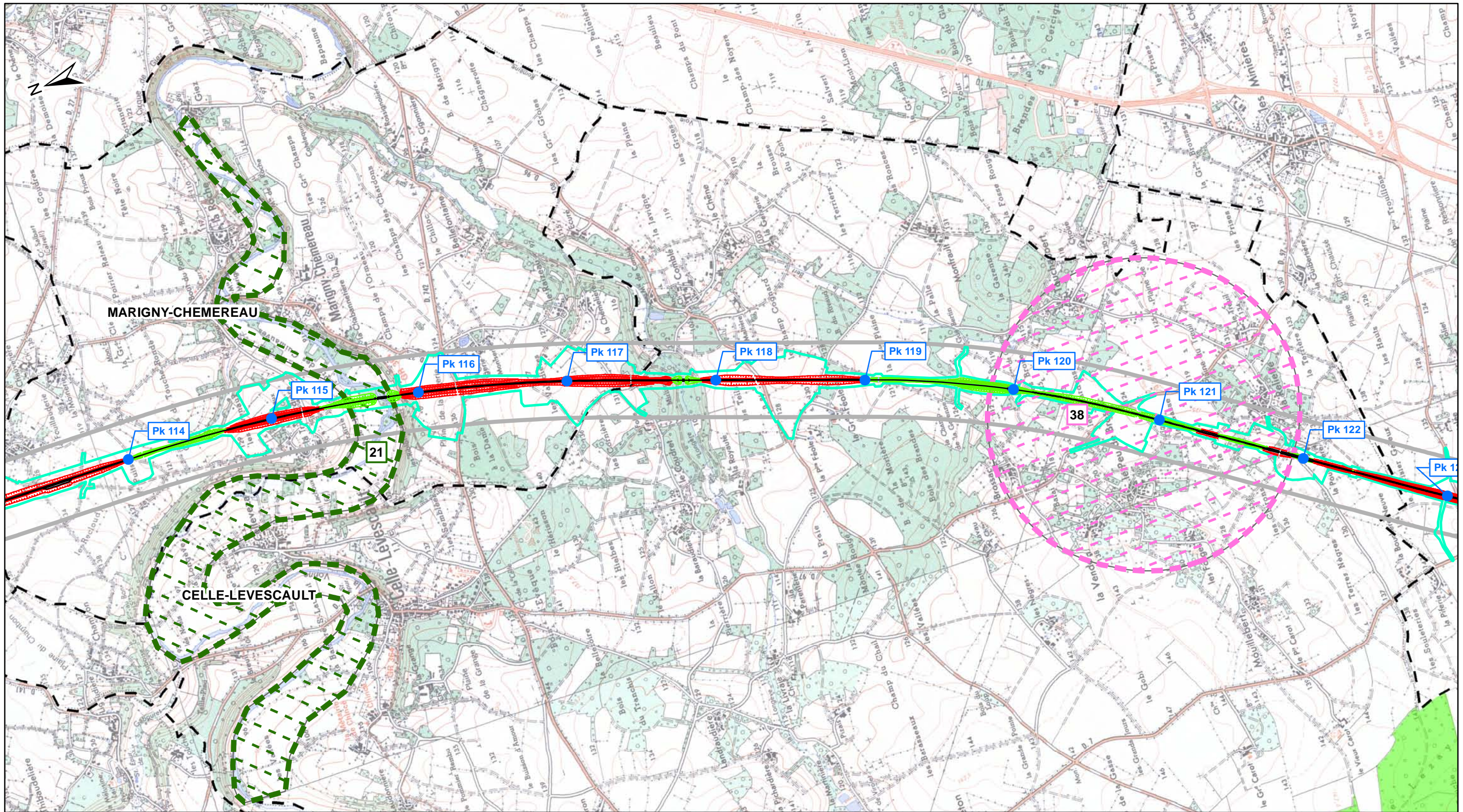


- Mesures compensatoires ciblées**
- Parcelles acquises
 - Parcelles à acquérir
- Périmètres larges de recherche des mesures compensatoires**
- Zone où privilégier l'acquisition
 - Zone où privilégier l'acquisition / conventionnement
 - Zone favorable à l'implantation de haies
 - Zone où privilégier le conventionnement

- Zonages naturels d'inventaires et réglementaires**
- ZNIEFF de type 1
 - Site Natura 2000 (Directive Oiseaux / ZPS)
 - ZICO
 - Site Natura 2000 (Directive Habitat / ZSC et SIC)
 - Arrêté Préfectoral de Protection de Biotope
 - ZNIEFF de type 2
 - Parc Naturel Régional

- Tracé DUP**
- Axe
 - Déblai
 - Remblai
- Autres limites**
- Bande de 500m
 - Zone travaux
 - Limite Communale

Dossier espèces protégées - Flore					
Sites d'intérêt pour les mesures compensatoires					
Planche n°10 / 25					
Rev.	Date	Nature des modifications	Conçu par	Vérifié par	Approuvé par
A0	30/11/2010	Création du document	S.ALL	O.ROM	H.PNO
A1	04/03/2011	Mise à jour tracé et emprise	S.ALL	O.ROM	H.PNO
BO	24/06/2011	Remarques services	S.ALL	O.ROM	H.PNO
Echelle : 1/25 000		0	500	1 000	m
© IGN Reproduction Interdite Source des données : Ecosphère					
0	ENV	SEA	000	000000	PEN GCENV 21110 BO 24/06/2011



- Mesures compensatoires ciblées**
- Parcelles acquises
 - Parcelles à acquérir
- Périmètres larges de recherche des mesures compensatoires**
- Zone où privilégier l'acquisition
 - Zone où privilégier l'acquisition / conventionnement
 - Zone favorable à l'implantation de haies
 - Zone où privilégier le conventionnement

- Zonages naturels d'inventaires et réglementaires**
- ZNIEFF de type 1
 - Site Natura 2000 (Directive Oiseaux / ZPS)
 - ZICO
 - Site Natura 2000 (Directive Habitat / ZSC et SIC)
 - Arrêté Préfectoral de Protection de Biotope
 - ZNIEFF de type 2
 - Parc Naturel Régional

- Tracé DUP**
- Axe
 - Déblai
 - Remblai
- Autres limites**
- Bande de 500m
 - Zone travaux
 - Limite Communale

Lisea **Cosea**
LIGNE SEA TOURS - BORDEAUX CONSTRUCTION SEA TOURS - BORDEAUX

Dossier espèces protégées - Flore

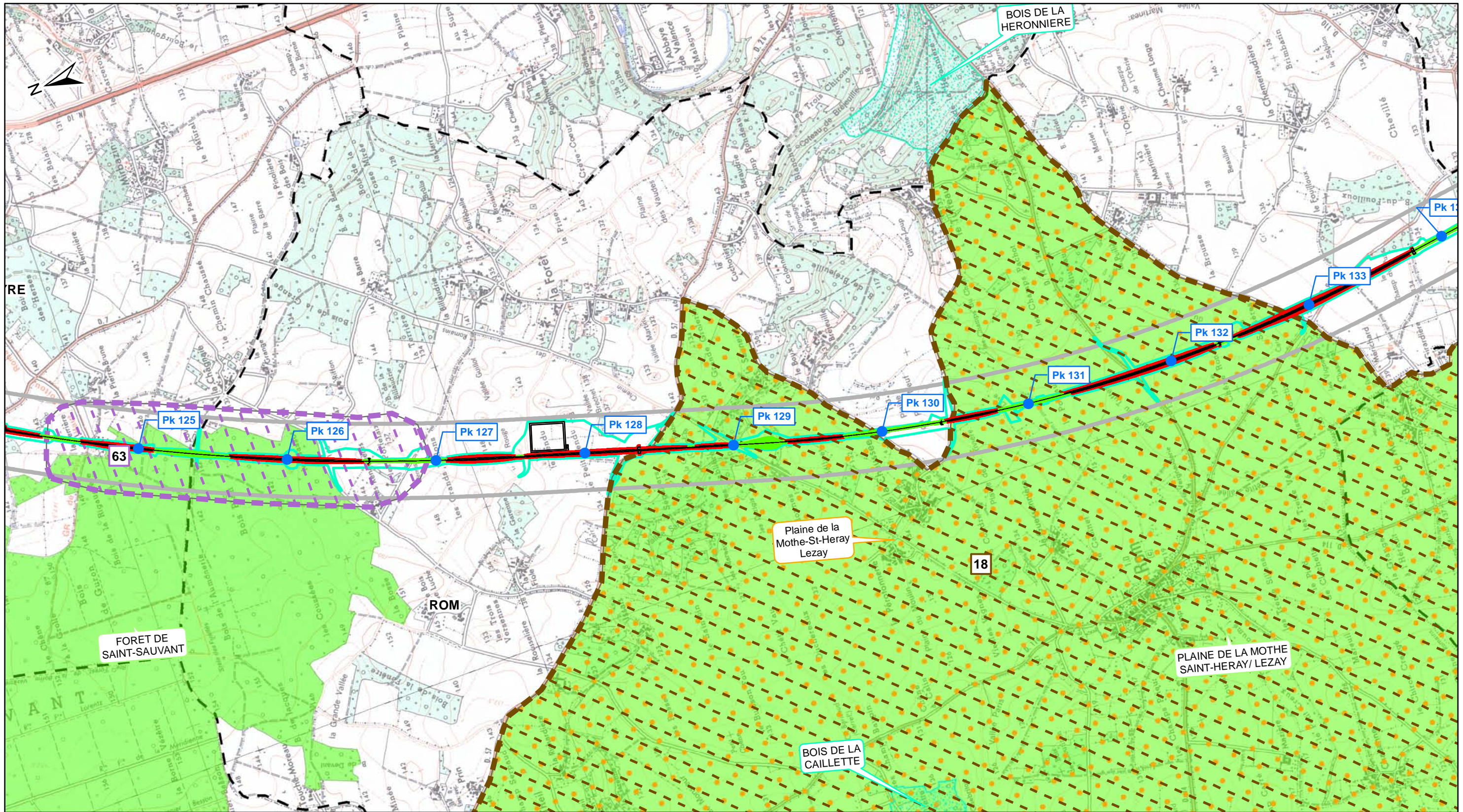
Sites d'intérêt pour les mesures compensatoires Planche n°11 / 25

Rev.	Date	Nature des modifications	Conçu par	Vérifié par	Approuvé par
A0	30/11/2010	Création du document	S.ALL	O.ROM	H.PNO
A1	04/03/2011	Mise à jour tracé et emprise	S.ALL	O.ROM	H.PNO
B0	24/06/2011	Remarques services	S.ALL	O.ROM	H.PNO

Echelle : 1/25 000 0 500 1 000 m

© IGN Reproduction Interdite
Source des données : Ecosphère

D	ENV	SEA	000	000000	PEN	GCENV	21110	B0	24/06/2011
---	-----	-----	-----	--------	-----	-------	-------	----	------------

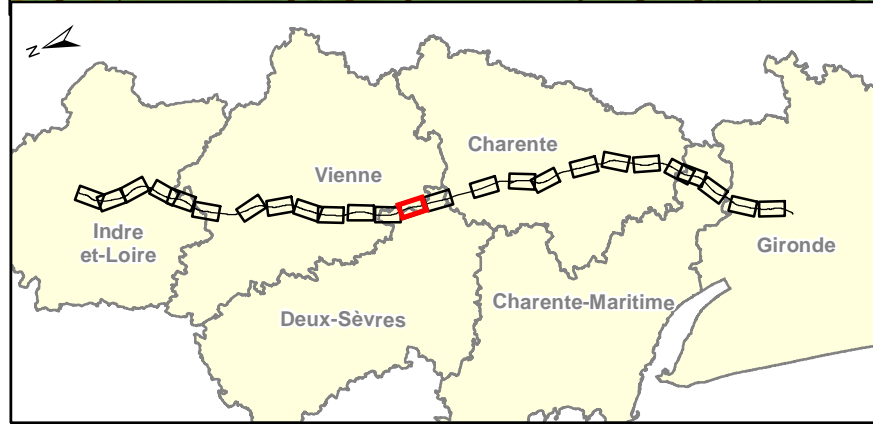
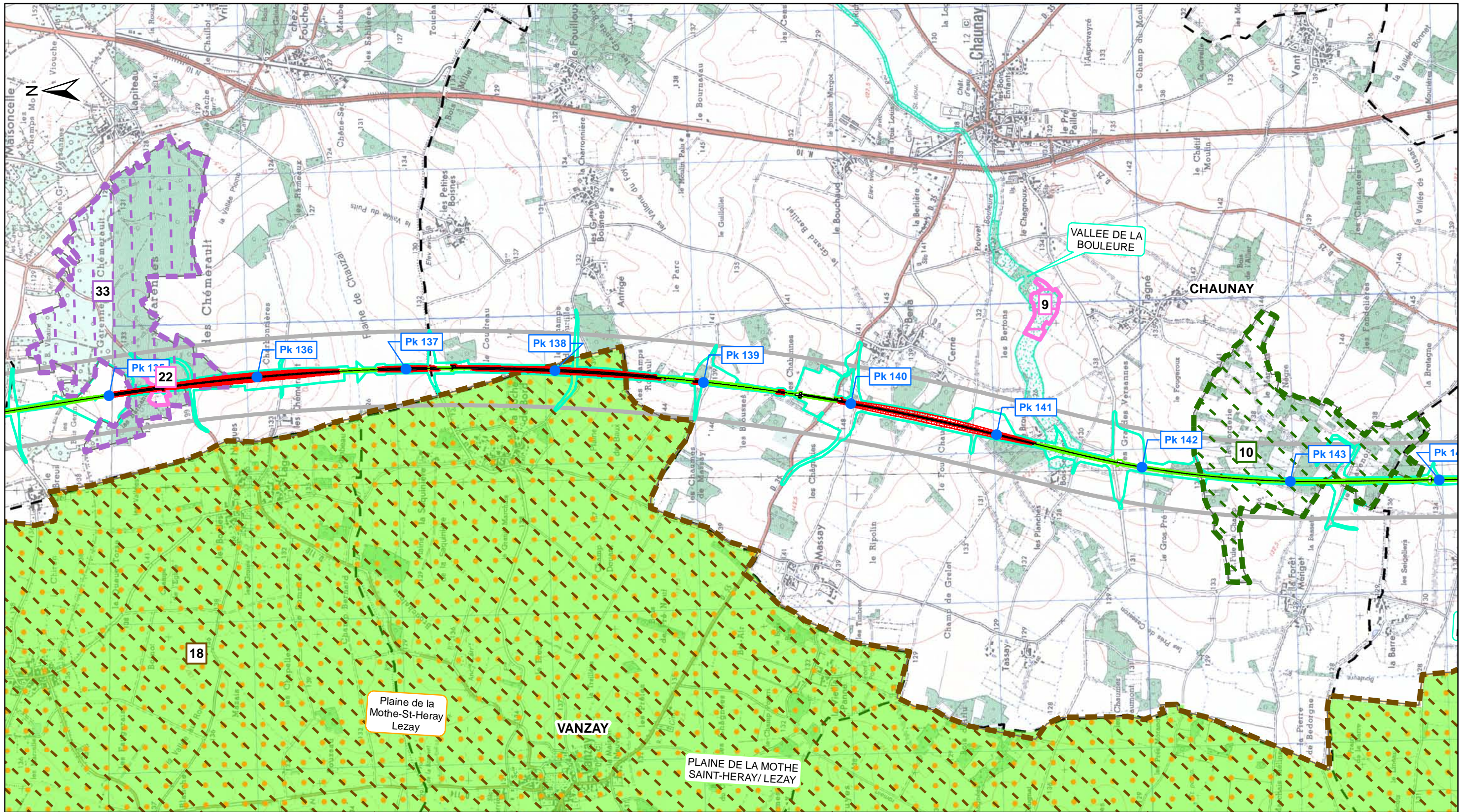


- Mesures compensatoires ciblées**
- Parcelles acquises
 - Parcelles à acquérir
- Périmètres larges de recherche des mesures compensatoires**
- Zone où privilégier l'acquisition
 - Zone où privilégier l'acquisition / conventionnement
 - Zone favorable à l'implantation de haies
 - Zone où privilégier le conventionnement

- Zonages naturels d'inventaires et réglementaires**
- ZNIEFF de type 1
 - Site Natura 2000 (Directive Oiseaux / ZPS)
 - ZICO
 - Site Natura 2000 (Directive Habitat / ZSC et SIC)
 - Arrêté Préfectoral de Protection de Biotope
 - ZNIEFF de type 2
 - Parc Naturel Régional

- Tracé DUP**
- Axe
 - Déblai
 - Remblai
- Autres limites**
- Bande de 500m
 - Zone travaux
 - Limite Communale

Dossier espèces protégées - Flore					
Sites d'intérêt pour les mesures compensatoires					
			Planche n°12 / 25		
Rev.	Date	Nature des modifications	Conçu par	Vérifié par	Approuvé par
A0	30/11/2010	Création du document	S.ALL	O.ROM	H.PNO
A1	04/03/2011	Mise à jour tracé et emprise	S.ALL	O.ROM	H.PNO
BO	24/06/2011	Remarques services	S.ALL	O.ROM	H.PNO
Echelle : 1/25 000		0	500	1 000	m
© IGN Reproduction Interdite Source des données : Ecosphère					
0	ENV	SEA	000	000000	PEN GCENV 21110 BO 24/06/2011

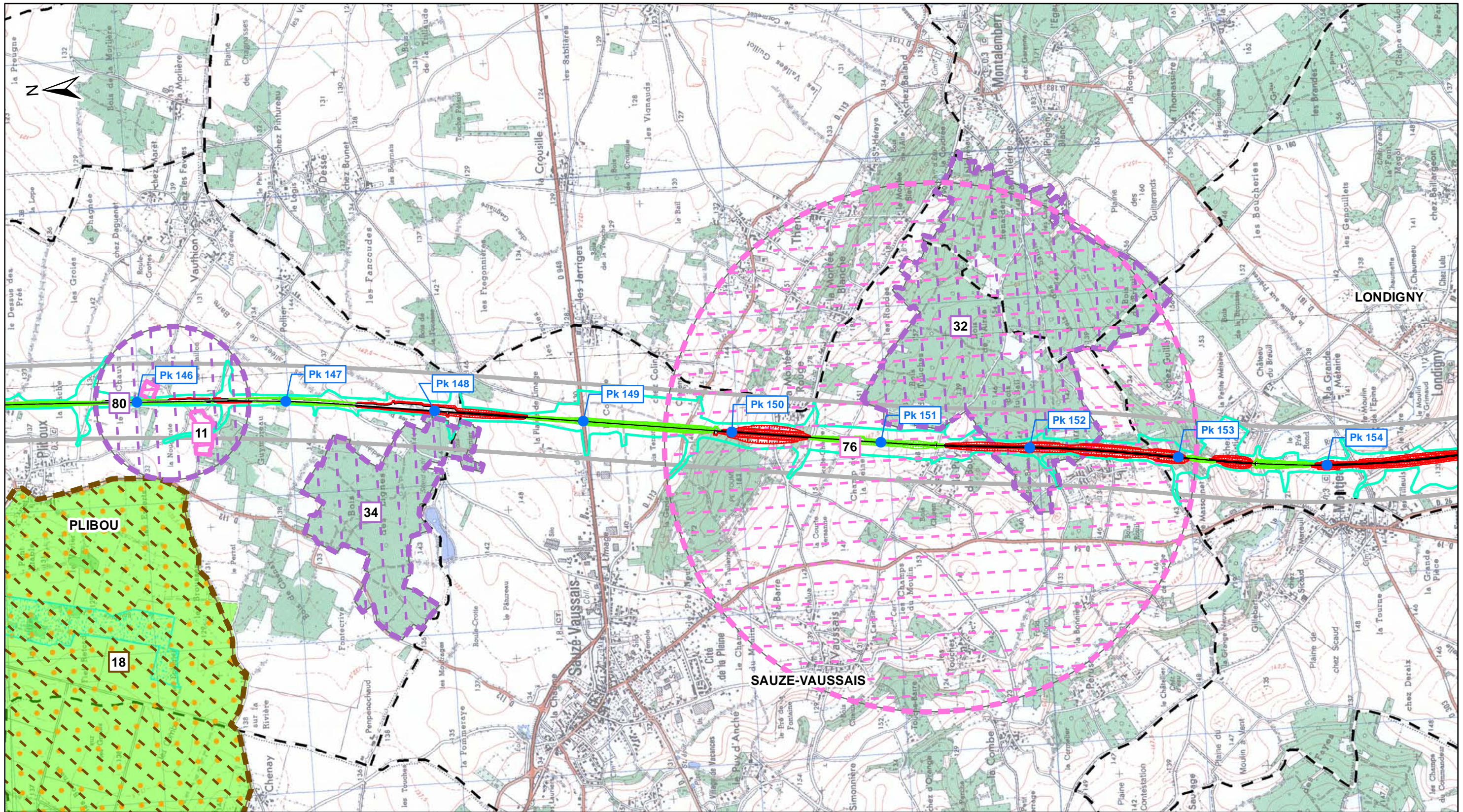


- Mesures compensatoires ciblées**
- Parcelles acquises
 - Parcelles à acquérir
- Périmètres larges de recherche des mesures compensatoires**
- Zone où privilégier l'acquisition
 - Zone où privilégier l'acquisition / conventionnement
 - Zone favorable à l'implantation de haies
 - Zone où privilégier le conventionnement

- Zonages naturels d'inventaires et réglementaires**
- ZNIEFF de type 1
 - Site Natura 2000 (Directive Oiseaux / ZPS)
 - ZICO
 - Site Natura 2000 (Directive Habitat / ZSC et SIC)
 - Arrêté Préfectoral de Protection de Biotope
 - ZNIEFF de type 2
 - Parc Naturel Régional

- Tracé DUP**
- Axe
 - Déblai
 - Remblai
- Autres limites**
- Bande de 500m
 - Zone travaux
 - Limite Communale

Dossier espèces protégées - Flore									
Sites d'intérêt pour les mesures compensatoires									
		Planche n°13 / 25							
Rev.	Date	Nature des modifications	Conçu par	Vérifié par	Approuvé par				
A0	30/11/2010	Création du document	S.ALL	O.ROM	H.PNO				
A1	04/03/2011	Mise à jour tracé et emprise	S.ALL	O.ROM	H.PNO				
BO	24/06/2011	Remarques services	S.ALL	O.ROM	H.PNO				
Echelle : 1/25 000		0	500	1 000					
© IGN Reproduction Interdite Source des données : Ecosphère									
0	ENV	SEA	000	000000	PEN	GCENV	21110	BO	24/06/2011



- Mesures compensatoires ciblées**
- Parcelles acquises
 - Parcelles à acquérir
- Périmètres larges de recherche des mesures compensatoires**
- Zone où privilégier l'acquisition
 - Zone où privilégier l'acquisition / conventionnement
 - Zone favorable à l'implantation de haies
 - Zone où privilégier le conventionnement

- Zonages naturels d'inventaires et réglementaires**
- ZNIEFF de type 1
 - Site Natura 2000 (Directive Oiseaux / ZPS)
 - ZICO
 - Site Natura 2000 (Directive Habitat / ZSC et SIC)
 - Arrêté Préfectoral de Protection de Biotope
 - ZNIEFF de type 2
 - Parc Naturel Régional

- Tracé DUP**
- Axe
 - Déblai
 - Remblai
- Autres limites**
- Bande de 500m
 - Zone travaux
 - Limite Communale

Lisea **Cosea**
LIGNE SEA TOURS BORDEAUX CONSTRUCTION SEA TOURS BORDEAUX

Dossier espèces protégées - Flore

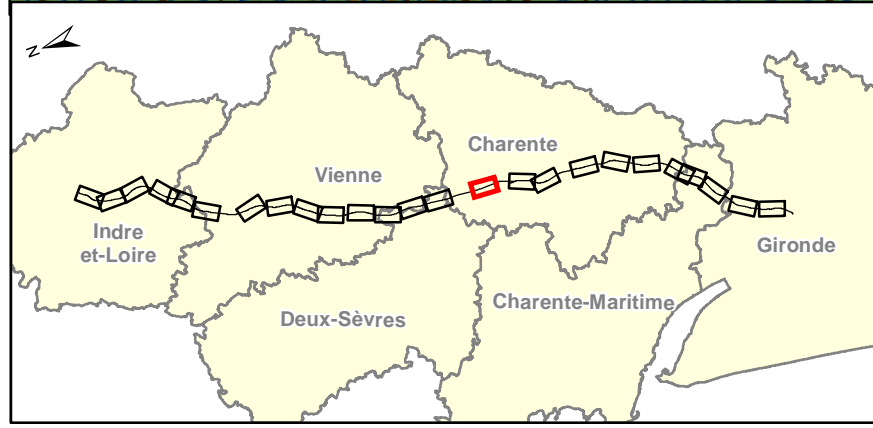
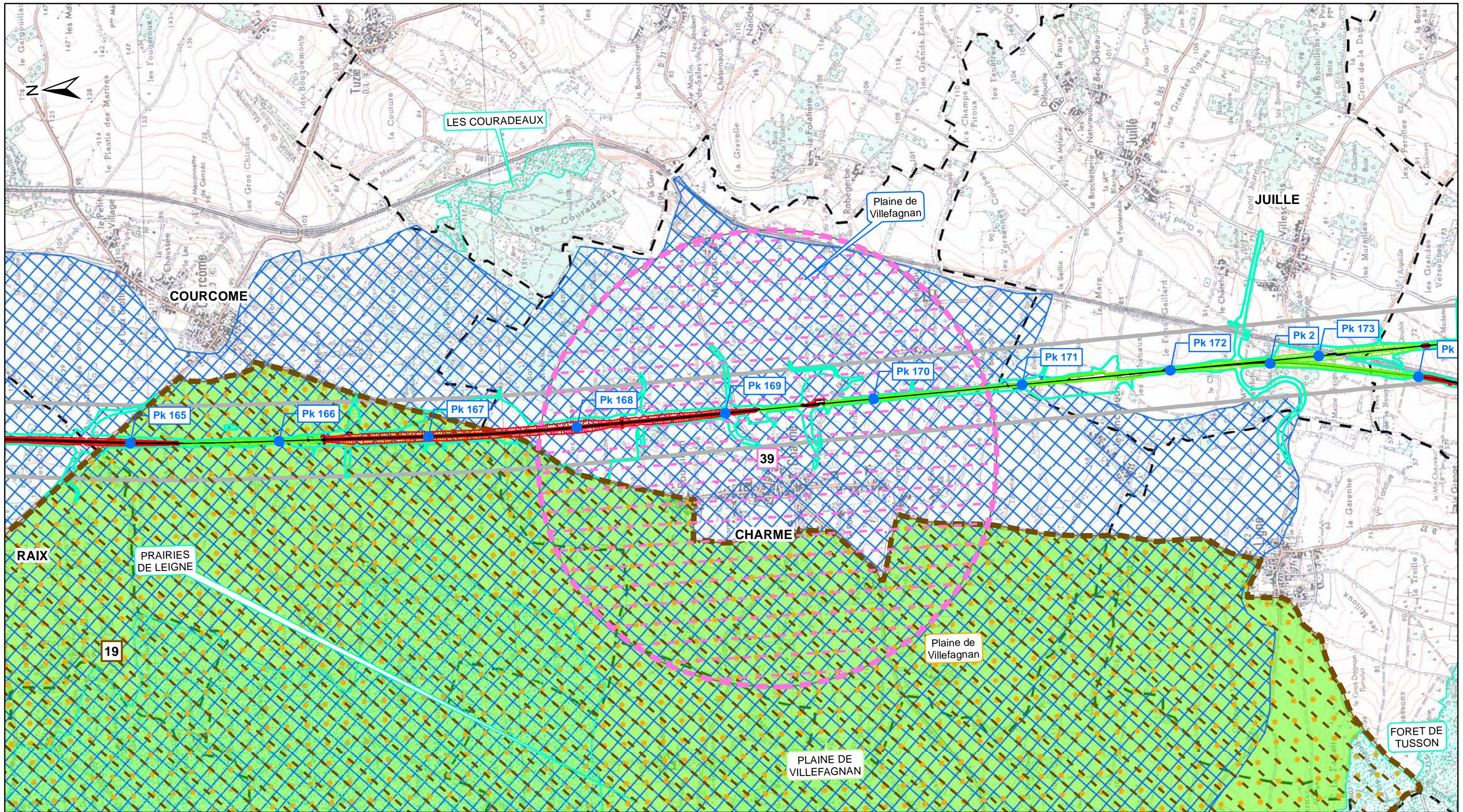
Sites d'intérêt pour les mesures compensatoires Planche n°14 / 25

Rev.	Date	Nature des modifications	Conçu par	Vérifié par	Approuvé par
A0	30/11/2010	Création du document	S.ALL	O.ROM	H.PNO
A1	04/03/2011	Mise à jour tracé et emprise	S.ALL	O.ROM	H.PNO
BO	24/06/2011	Remarques services	S.ALL	O.ROM	H.PNO

Echelle : 1/25 000 0 500 1 000
m

© IGN Reproduction Interdite
Source des données : Ecosphère

D	ENV	SEA	000	000000	PEN	GCENV	21110	BO	24/06/2011
---	-----	-----	-----	--------	-----	-------	-------	----	------------

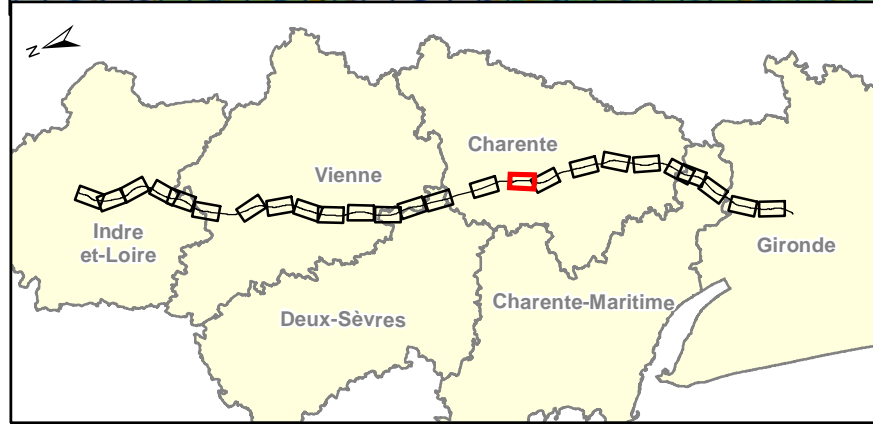
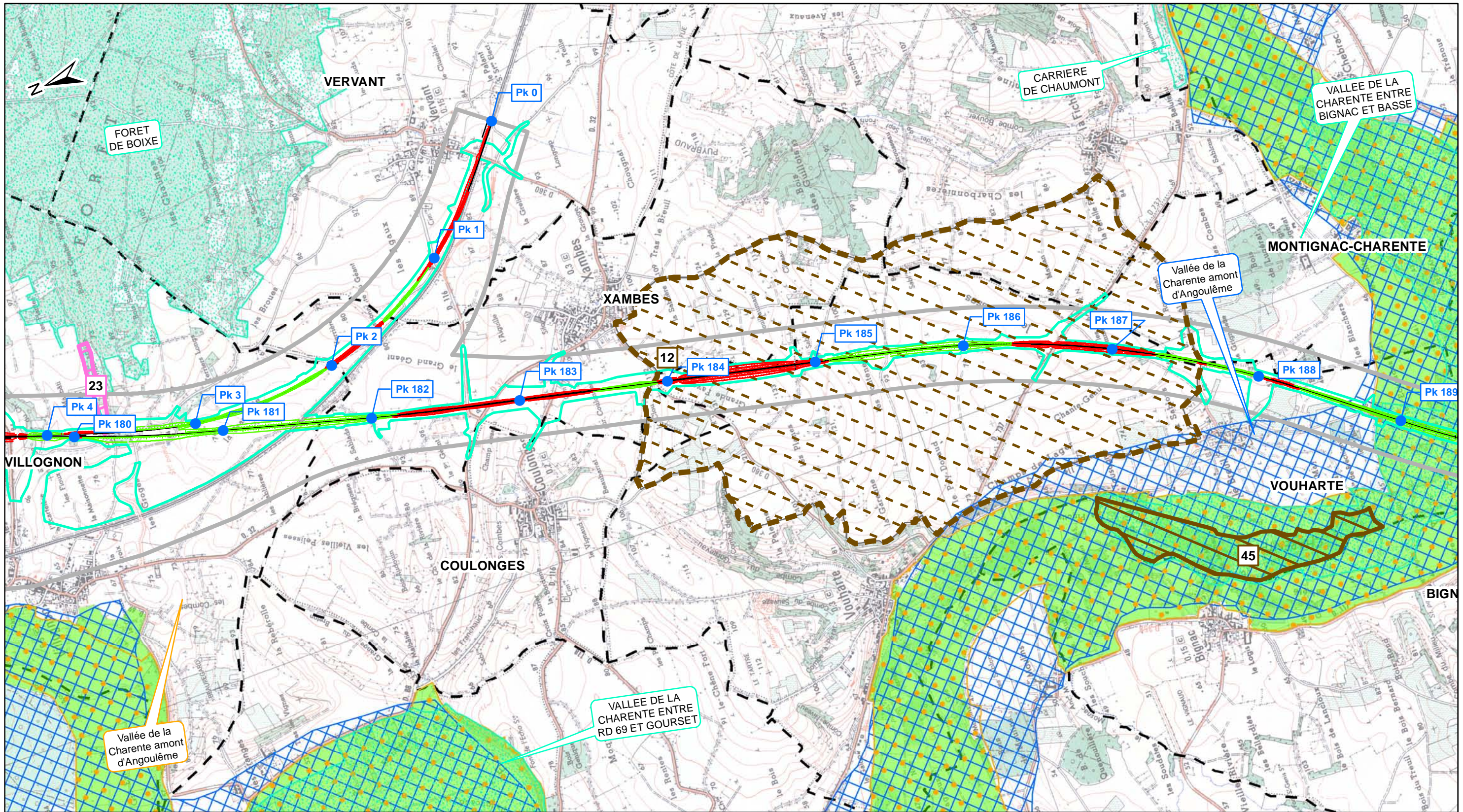


- Mesures compensatoires ciblées**
- Parcelles acquises
 - Parcelles à acquérir
- Périmètres larges de recherche des mesures compensatoires**
- Zone où privilégier l'acquisition
 - Zone où privilégier l'acquisition / conventionnement
 - Zone favorable à l'implantation de haies
 - Zone où privilégier le conventionnement

- Zonages naturels d'inventaires et réglementaires**
- ZNIEFF de type 1
 - Site Natura 2000 (Directive Oiseaux / ZPS)
 - ZICO
 - Site Natura 2000 (Directive Habitat / ZSC et SIC)
 - Arrêté Préfectoral de Protection de Biotope
 - ZNIEFF de type 2
 - Parc Naturel Régional

- Tracé DUP**
- Axe
 - Déblai
 - Remblai
- Autres limites**
- Bande de 500m
 - Zone travaux
 - Limite Communale

Dossier espèces protégées - Flore									
Sites d'intérêt pour les mesures compensatoires									
		Planche n°15 / 25							
Rev.	Date	Nature des modifications	Conçu par	Vérifié par	Approuvé par				
A0	30/11/2010	Création du document	S.ALL	O.ROM	H.PNO				
A1	04/03/2011	Mise à jour tracé et emprise	S.ALL	O.ROM	H.PNO				
BO	24/06/2011	Remarques services	S.ALL	O.ROM	H.PNO				
Echelle : 1/25 000		0	500	1 000					
© IGN Reproduction Interdite Source des données : Ecosphère									
0	ENV	SEA	000	000000	PEN	GCENV	21110	BO	24/06/2011

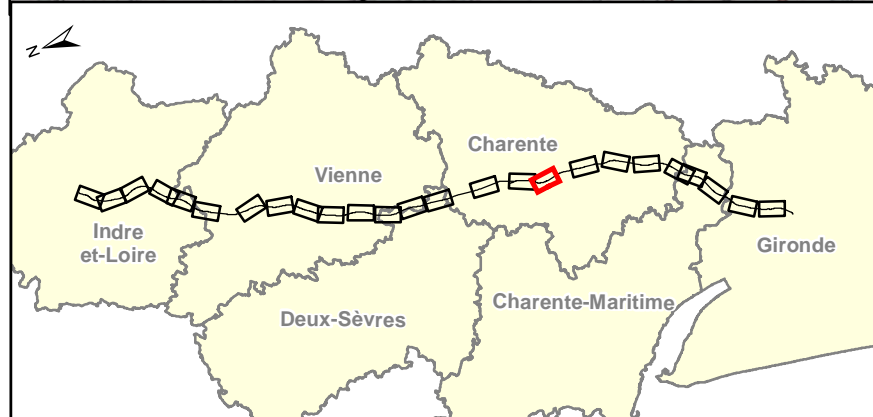
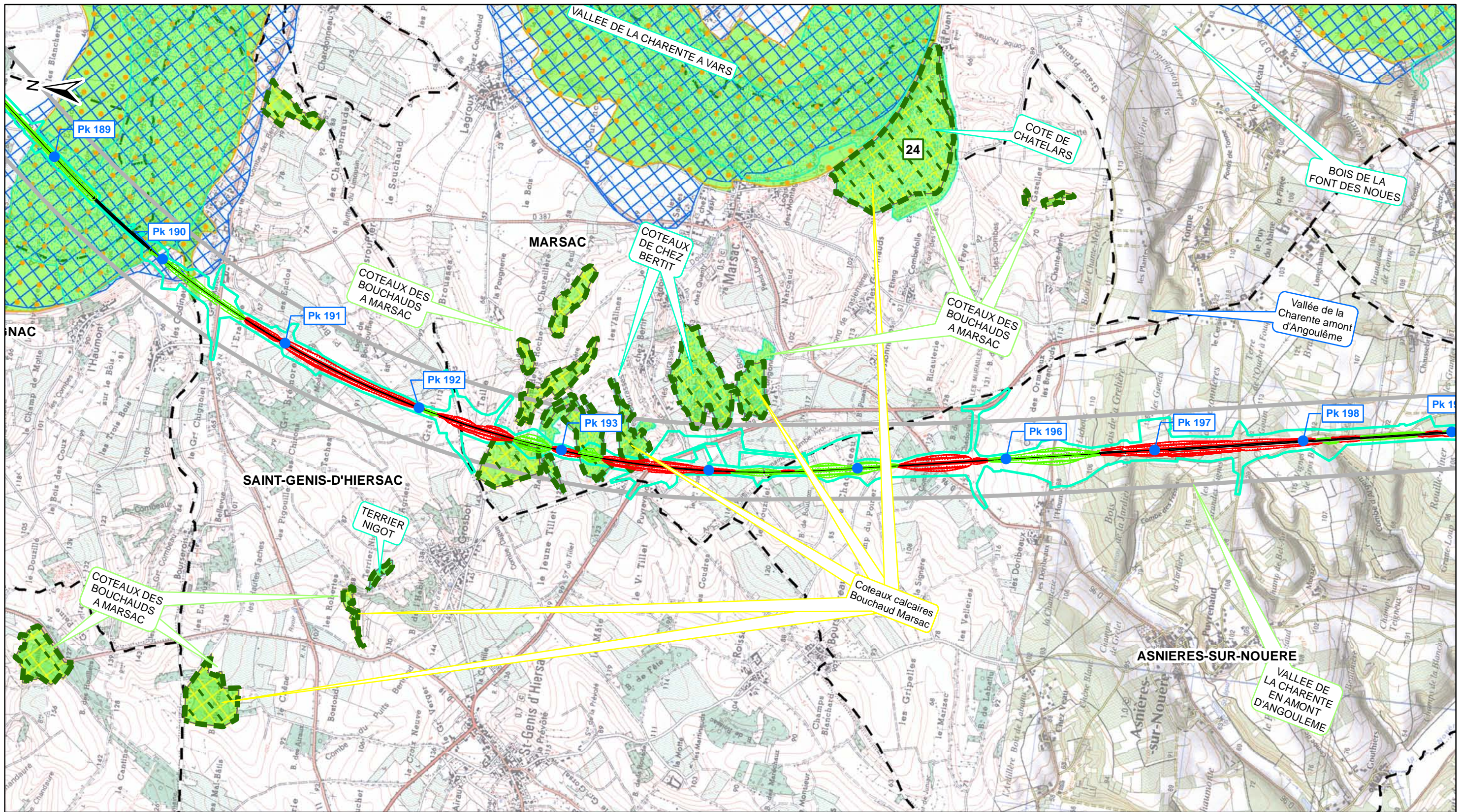


- Mesures compensatoires ciblées**
- Parcelles acquises
 - Parcelles à acquérir
- Périmètres larges de recherche des mesures compensatoires**
- Zone où privilégier l'acquisition
 - Zone où privilégier l'acquisition / conventionnement
 - Zone favorable à l'implantation de haies
 - Zone où privilégier le conventionnement

- Zonages naturels d'inventaires et réglementaires**
- ZNIEFF de type 1
 - Site Natura 2000 (Directive Oiseaux / ZPS)
 - ZICO
 - Site Natura 2000 (Directive Habitat / ZSC et SIC)
 - Arrêté Préfectoral de Protection de Biotope
 - ZNIEFF de type 2
 - Parc Naturel Régional

- Tracé DUP**
- Axe
 - Déblai
 - Remblai
- Autres limites**
- Bande de 500m
 - Zone travaux
 - Limite Communale

LIGNE SEA TOURS - BORDEAUX					
Dossier espèces protégées - Flore					
Sites d'intérêt pour les mesures compensatoires					
			Planche n°16 / 25		
Rev.	Date	Nature des modifications	Conçu par	Vérifié par	Approuvé par
A0	30/11/2010	Création du document	S.ALL	O.ROM	H.PNO
A1	04/03/2011	Mise à jour tracé et emprise	S.ALL	O.ROM	H.PNO
B0	24/06/2011	Remarques services	S.ALL	O.ROM	H.PNO
Echelle : 1/25 000		0	500	1 000	
© IGN Reproduction Interdite Source des données : Ecosphère					
0	ENV	SEA	000	000000	PEN GCENV 21110 B0 24/06/2011



- Mesures compensatoires ciblées**
- Parcelles acquises
 - Parcelles à acquérir
- Périmètres larges de recherche des mesures compensatoires**
- Zone où privilégier l'acquisition
 - Zone où privilégier l'acquisition / conventionnement
 - Zone favorable à l'implantation de haies
 - Zone où privilégier le conventionnement

- Zonages naturels d'inventaires et réglementaires**
- ZNIEFF de type 1
 - Site Natura 2000 (Directive Oiseaux / ZPS)
 - ZICO
 - Site Natura 2000 (Directive Habitat / ZSC et SIC)
 - Arrêté Préfectoral de Protection de Biotope
 - ZNIEFF de type 2
 - Parc Naturel Régional

- Tracé DUP**
- Axe
 - Déblai
 - Remblai
- Autres limites**
- Bande de 500m
 - Zone travaux
 - Limite Communale

Lisea **Cosea**
LIGNE SEA TOURS BORDEAUX CONSTRUCTION SEA TOURS BORDEAUX

Dossier espèces protégées - Flore

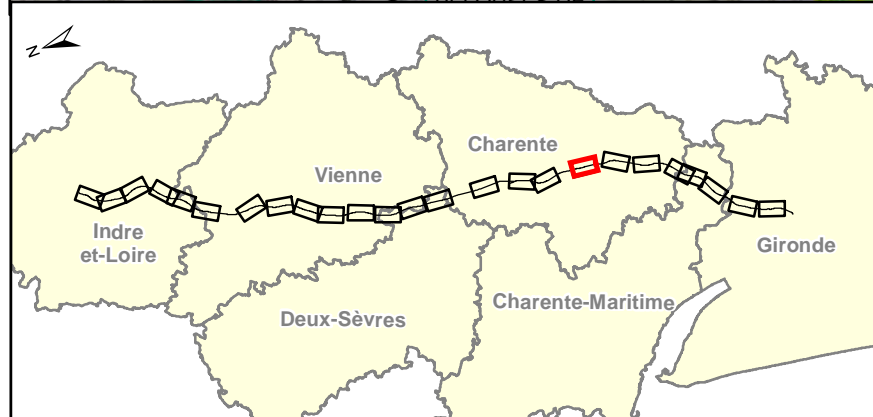
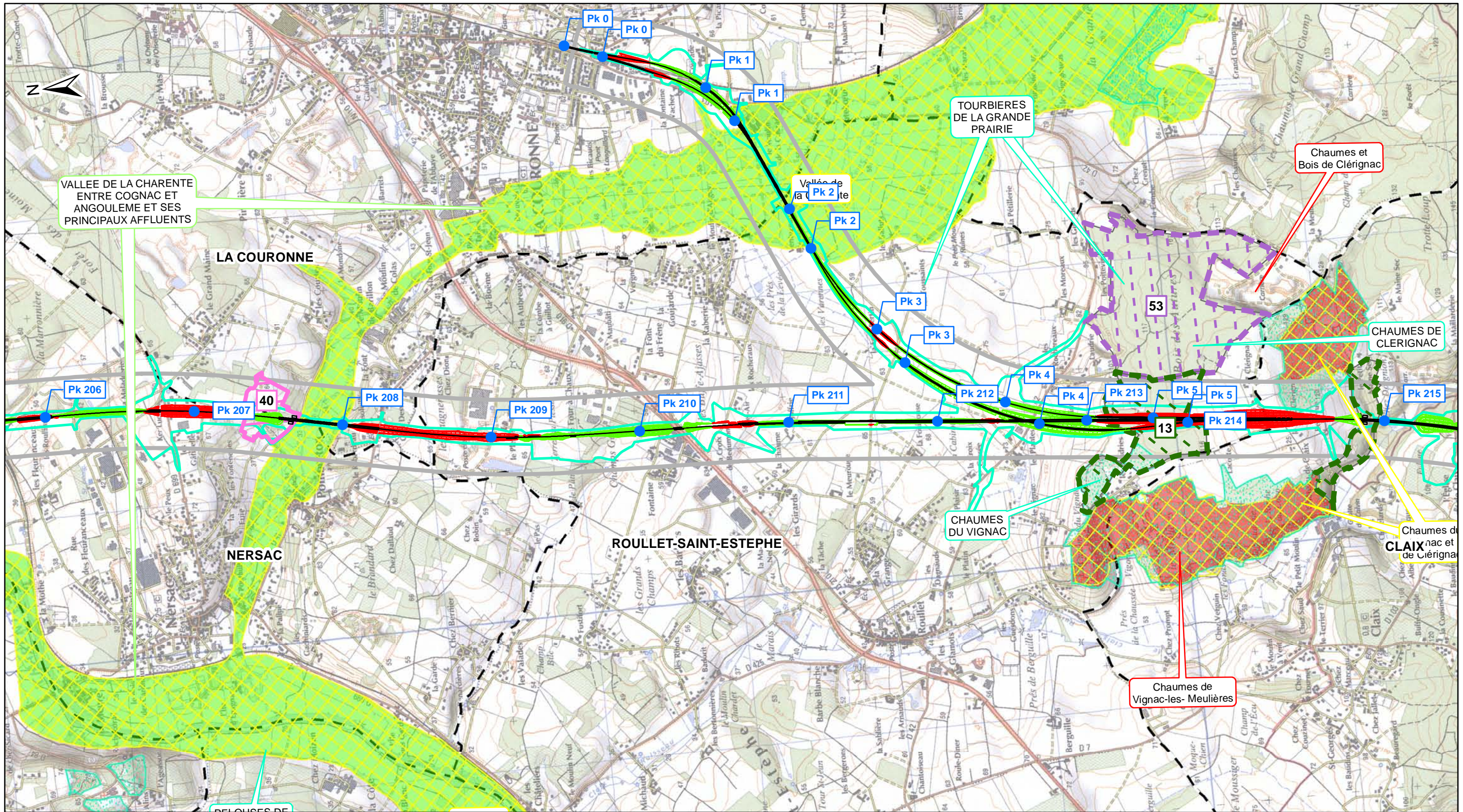
Sites d'intérêt pour les mesures compensatoires Planche n°17 / 25

Rev.	Date	Nature des modifications	Conçu par	Vérifié par	Approuvé par
A0	30/11/2010	Création du document	S.ALL	O.ROM	H.PNO
A1	04/03/2011	Mise à jour tracé et emprise	S.ALL	O.ROM	H.PNO
BO	24/06/2011	Remarques services	S.ALL	O.ROM	H.PNO

Echelle : 1/25 000 0 500 1 000 m

© IGN Reproduction Interdite
Source des données : Ecosphère

0	ENV	SEA	000	000000	PEN	GCENV	21110	BO	24/06/2011
---	-----	-----	-----	--------	-----	-------	-------	----	------------

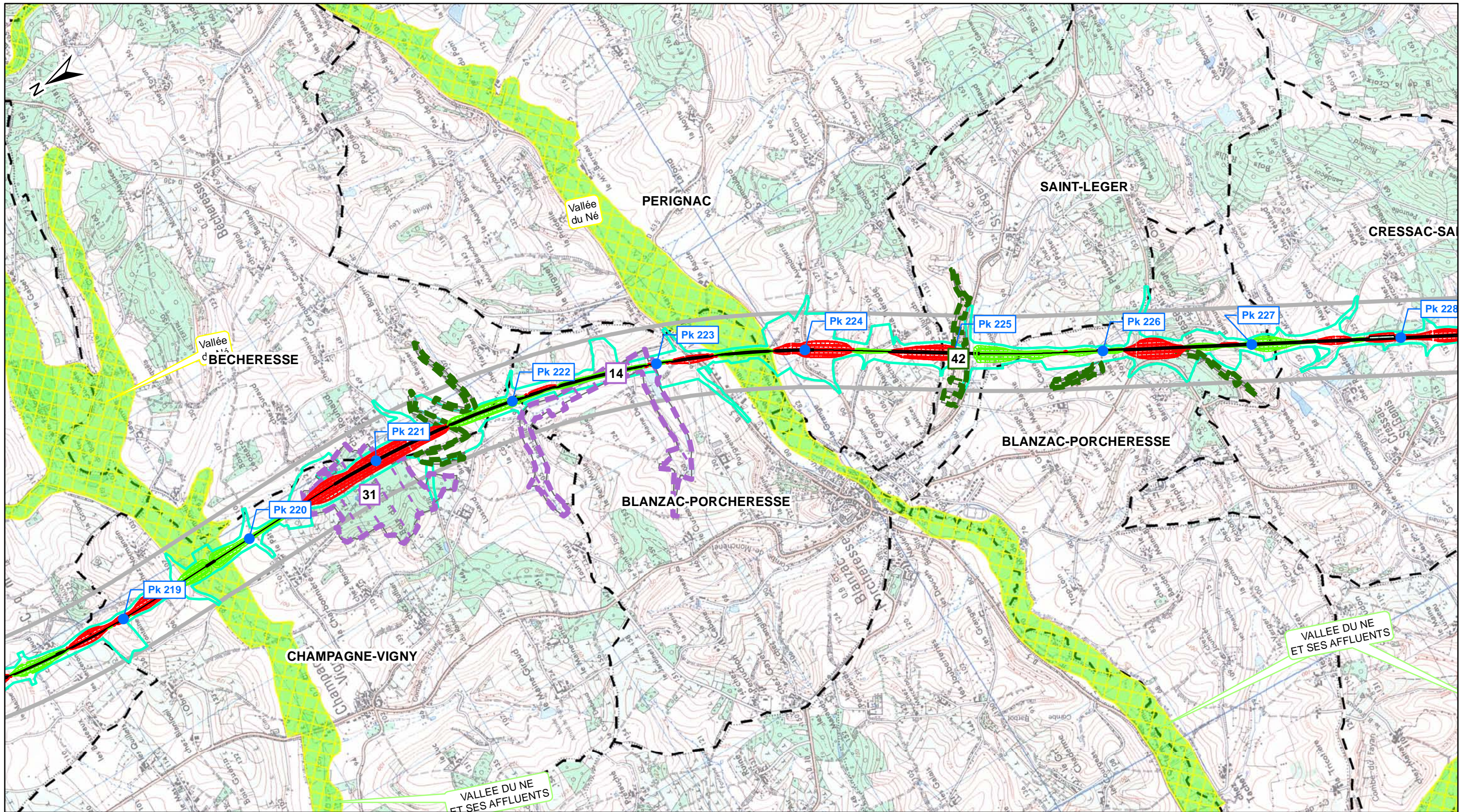


- Mesures compensatoires ciblées**
- Parcelles acquises
 - Parcelles à acquérir
- Périmètres larges de recherche des mesures compensatoires**
- Zone où privilégier l'acquisition
 - Zone où privilégier l'acquisition / conventionnement
 - Zone favorable à l'implantation de haies
 - Zone où privilégier le conventionnement

- Zonages naturels d'inventaires et réglementaires**
- ZNIEFF de type 1
 - Site Natura 2000 (Directive Oiseaux / ZPS)
 - ZICO
 - Site Natura 2000 (Directive Habitat / ZSC et SIC)
 - Arrêté Préfectoral de Protection de Biotope
 - ZNIEFF de type 2
 - Parc Naturel Régional

- Tracé DUP**
- Axe
 - Déblai
 - Remblai
- Autres limites**
- Bande de 500m
 - Zone travaux
 - Limite Communale

Dossier espèces protégées - Flore					
Sites d'intérêt pour les mesures compensatoires					
		Planche n°18 / 25			
Rev.	Date	Nature des modifications	Conçu par	Vérifié par	Approuvé par
A0	30/11/2010	Création du document	S.ALL	O.ROM	H.PNO
A1	04/03/2011	Mise à jour tracé et emprise	S.ALL	O.ROM	H.PNO
BO	24/06/2011	Remarques services	S.ALL	O.ROM	H.PNO
Echelle : 1/25 000		0	500	1 000	
© IGN Reproduction Interdite Source des données : Ecosphère					
0	ENV	SEA	000	000000	PEN GCENV 21110 BO 24/06/2011

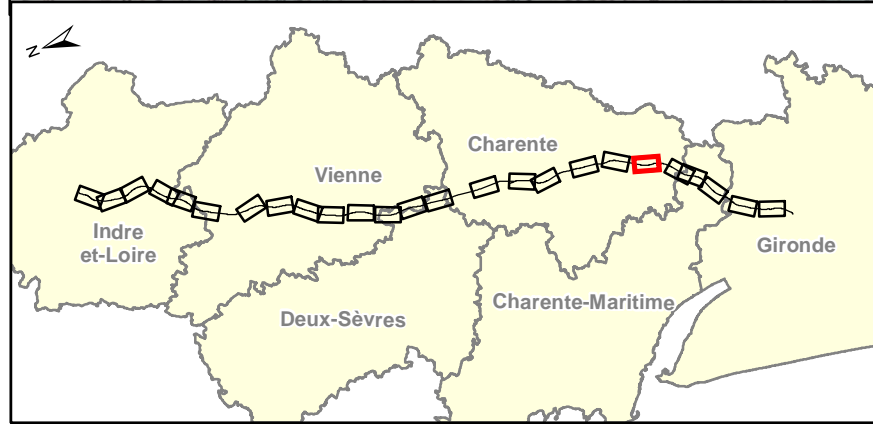
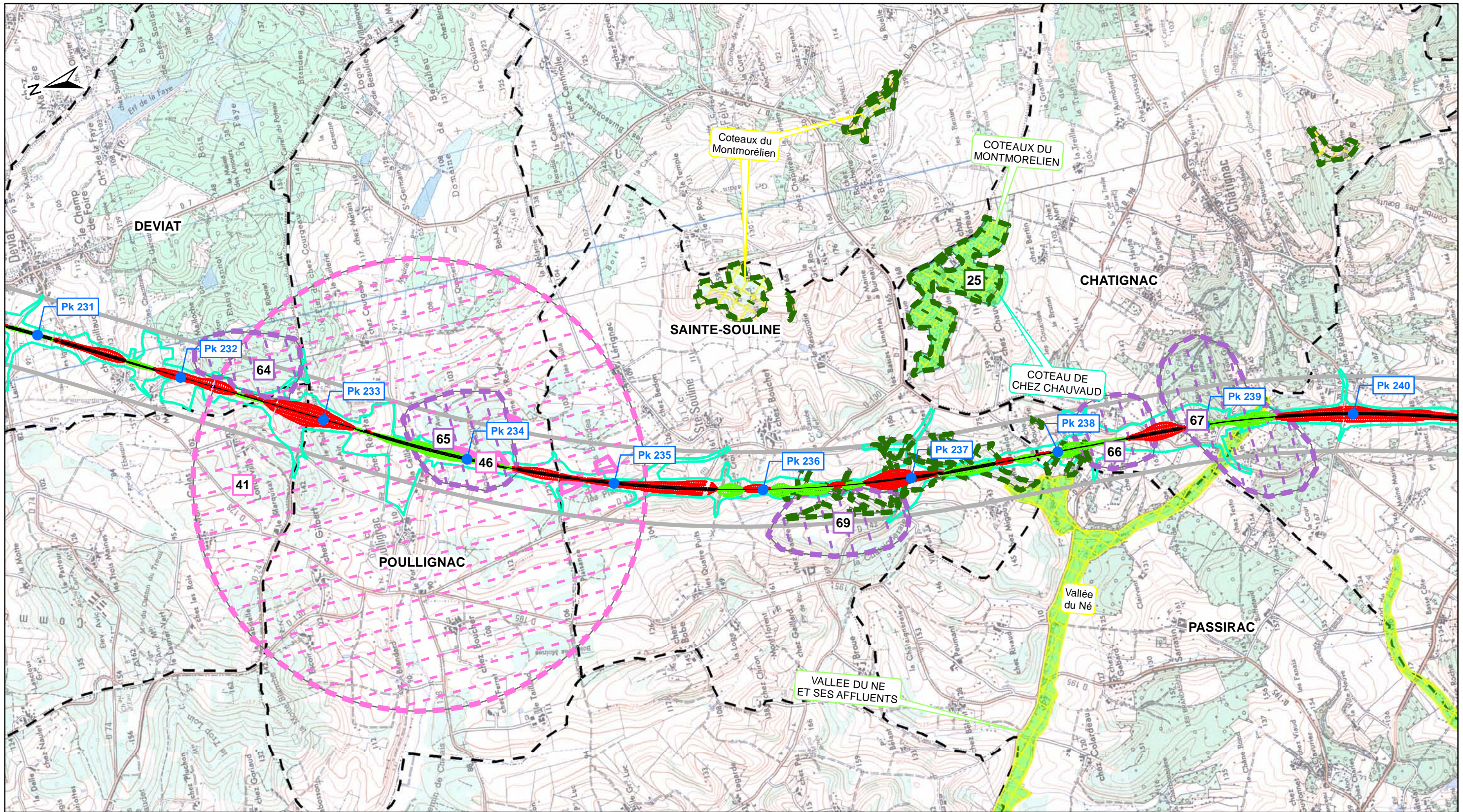


- Mesures compensatoires ciblées**
- Parcelles acquises
 - Parcelles à acquérir
- Périmètres larges de recherche des mesures compensatoires**
- Zone où privilégier l'acquisition
 - Zone où privilégier l'acquisition / conventionnement
 - Zone favorable à l'implantation de haies
 - Zone où privilégier le conventionnement

- Zonages naturels d'inventaires et réglementaires**
- ZNIEFF de type 1
 - Site Natura 2000 (Directive Oiseaux / ZPS)
 - ZICO
 - Site Natura 2000 (Directive Habitat / ZSC et SIC)
 - Arrêté Préfectoral de Protection de Biotope
 - ZNIEFF de type 2
 - Parc Naturel Régional

- Tracé DUP**
- Axe
 - Déblai
 - Remblai
- Autres limites**
- Bande de 500m
 - Zone travaux
 - Limite Communale

Dossier espèces protégées - Flore									
Sites d'intérêt pour les mesures compensatoires									
			Planche n°19 / 25						
Rev.	Date	Nature des modifications	Conçu par	Vérifié par	Approuvé par				
A0	30/11/2010	Création du document	S.ALL	O.ROM	H.PNO				
A1	04/03/2011	Mise à jour tracé et emprise	S.ALL	O.ROM	H.PNO				
B0	24/06/2011	Remarques services	S.ALL	O.ROM	H.PNO				
Echelle : 1/25 000		0	500	1 000					
© IGN Reproduction Interdite Source des données : Ecosphère									
0	ENV	SEA	000	000000	PEN	GCENV	21110	B0	24/06/2011

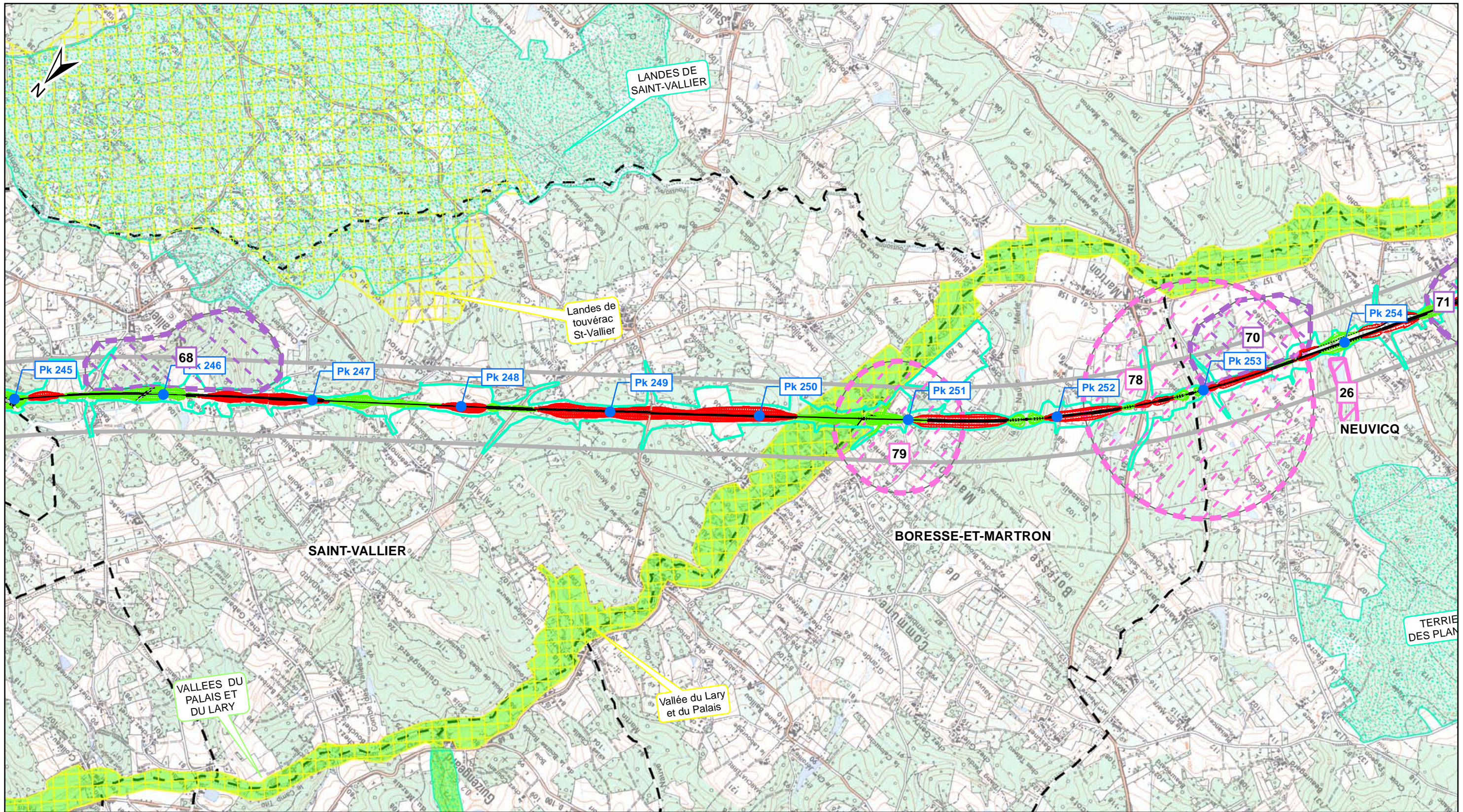


- Mesures compensatoires ciblées**
- Parcelles acquises
 - Parcelles à acquérir
- Périmètres larges de recherche des mesures compensatoires**
- Zone où privilégier l'acquisition
 - Zone où privilégier l'acquisition / conventionnement
 - Zone favorable à l'implantation de haies
 - Zone où privilégier le conventionnement

- Zonages naturels d'inventaires et réglementaires**
- ZNIEFF de type 1
 - Site Natura 2000 (Directive Oiseaux / ZPS)
 - ZICO
 - Site Natura 2000 (Directive Habitat / ZSC et SIC)
 - Arrêté Préfectoral de Protection de Biotope
 - ZNIEFF de type 2
 - Parc Naturel Régional

- Tracé DUP**
- Axe
 - Déblai
 - Remblai
- Autres limites**
- Bande de 500m
 - Zone travaux
 - Limite Communale

Dossier espèces protégées - Flore									
Sites d'intérêt pour les mesures compensatoires									
		Planche n°20 / 25							
Rev.	Date	Nature des modifications	Conçu par	Vérifié par	Approuvé par				
A0	30/11/2010	Création du document	S.ALL	O.ROM	H.PNO				
A1	04/03/2011	Mise à jour tracé et emprise	S.ALL	O.ROM	H.PNO				
BO	24/06/2011	Remarques services	S.ALL	O.ROM	H.PNO				
Echelle : 1/25 000		0	500	1 000	m				
© IGN Reproduction Interdite Source des données : Ecosphère									
0	ENV	SEA	000	000000	PEN	GCENV	21110	BO	24/06/2011

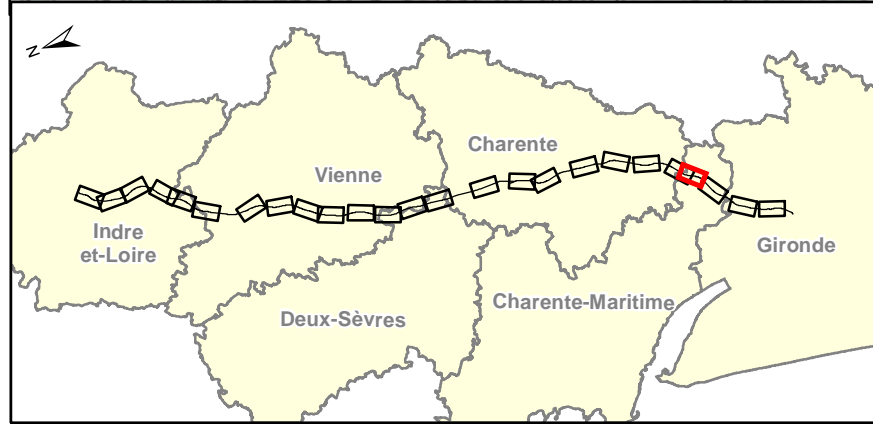
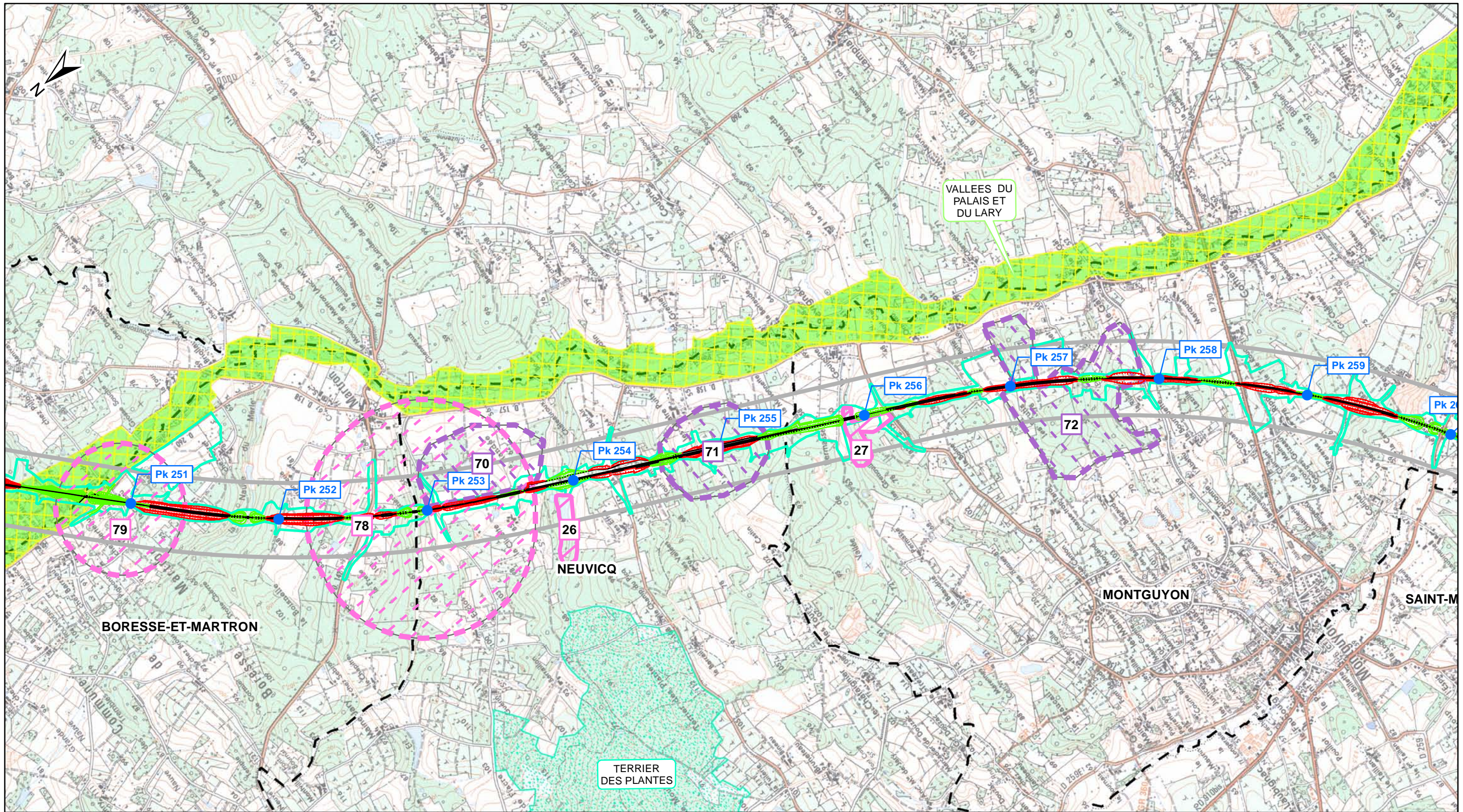


- Mesures compensatoires ciblées**
- Parcelles acquises
 - Parcelles à acquérir
- Périmètres larges de recherche des mesures compensatoires**
- Zone où privilégier l'acquisition
 - Zone où privilégier l'acquisition / conventionnement
 - Zone favorable à l'implantation de haies
 - Zone où privilégier le conventionnement

- Zonages naturels d'inventaires et réglementaires**
- ZNIEFF de type 1
 - Site Natura 2000 (Directive Oiseaux / ZPS)
 - ZICO
 - Site Natura 2000 (Directive Habitat / ZSC et SIC)
 - Arrêté Préfectoral de Protection de Biotope
 - ZNIEFF de type 2
 - Parc Naturel Régional

- Tracé DUP**
- Axe
 - Déblai
 - Remblai
- Autres limites**
- Bande de 500m
 - Zone travaux
 - Limite Communale

Dossier espèces protégées - Flore									
Sites d'intérêt pour les mesures compensatoires									
		Planche n°21 / 25							
Rev.	Date	Nature des modifications	Conçu par	Vérifié par	Approuvé par				
A0	30/11/2010	Création du document	S.ALL	O.ROM	H.PNO				
A1	04/03/2011	Mise à jour tracé et emprise	S.ALL	O.ROM	H.PNO				
B0	24/06/2011	Remarques services	S.ALL	O.ROM	H.PNO				
Echelle : 1/25 000		0	500	1 000					
© IGN Reproduction Interdite Source des données : Ecosphère									
0	ENV	SEA	000	000000	PEN	GCENV	21110	B0	24/06/2011

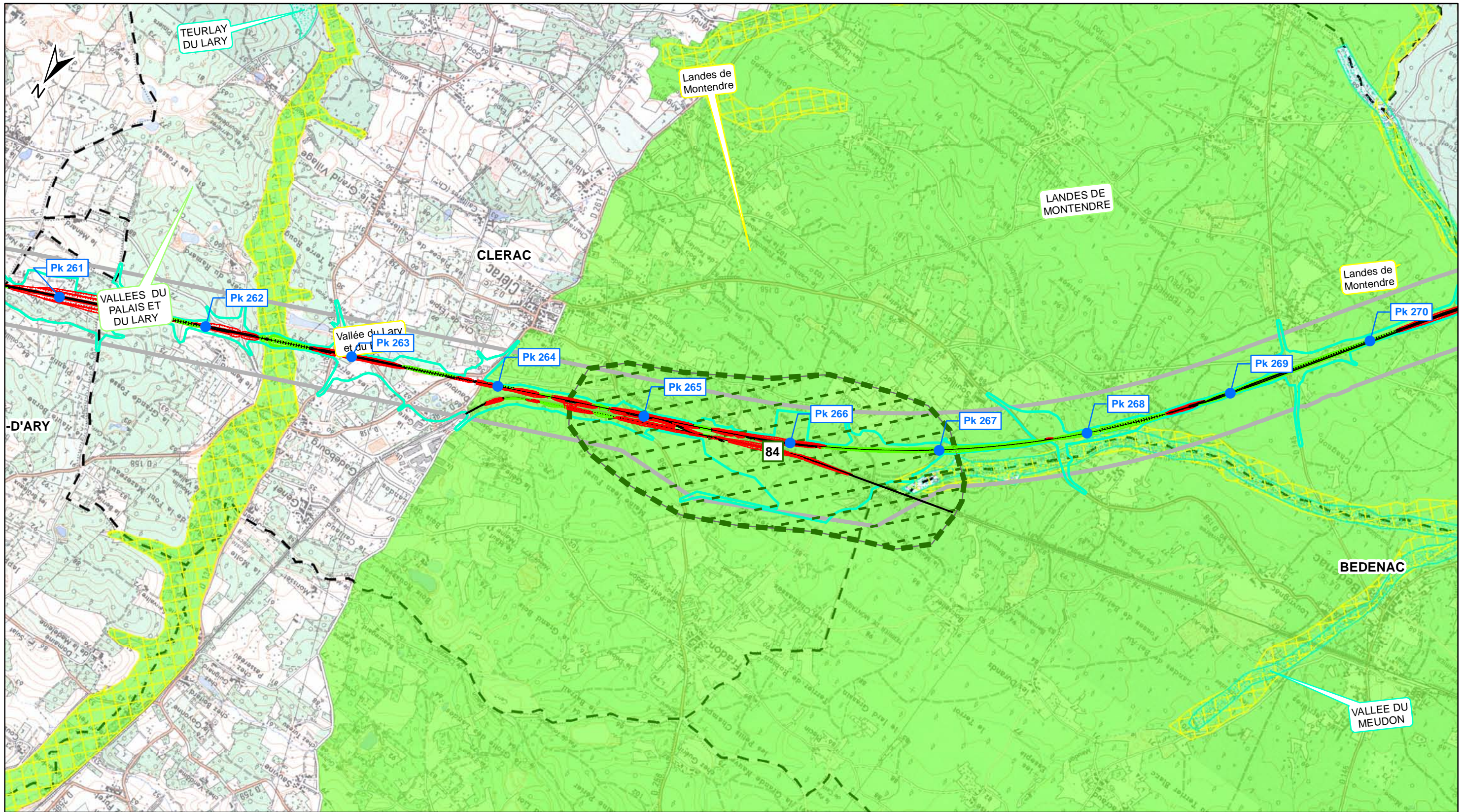


- Mesures compensatoires ciblées**
- Parcelles acquises
 - Parcelles à acquérir
- Périmètres larges de recherche des mesures compensatoires**
- Zone où privilégier l'acquisition
 - Zone où privilégier l'acquisition / conventionnement
 - Zone favorable à l'implantation de haies
 - Zone où privilégier le conventionnement

- Zonages naturels d'inventaires et réglementaires**
- ZNIEFF de type 1
 - Site Natura 2000 (Directive Oiseaux / ZPS)
 - ZICO
 - Site Natura 2000 (Directive Habitat / ZSC et SIC)
 - Arrêté Préfectoral de Protection de Biotope
 - ZNIEFF de type 2
 - Parc Naturel Régional

- Tracé DUP**
- Axe
 - Déblai
 - Remblai
- Autres limites**
- Bande de 500m
 - Zone travaux
 - Limite Communale

Dossier espèces protégées - Flore									
Sites d'intérêt pour les mesures compensatoires									
			Planche n°22 / 25						
Rev.	Date	Nature des modifications	Conçu par	Vérifié par	Approuvé par				
A0	30/11/2010	Création du document	S.ALL	O.ROM	H.PNO				
A1	04/03/2011	Mise à jour tracé et emprise	S.ALL	O.ROM	H.PNO				
B0	24/06/2011	Remarques services	S.ALL	O.ROM	H.PNO				
Echelle : 1/25 000		0	500	1 000	m				
© IGN Reproduction Interdite									
Source des données : Ecosphère									
0	ENV	SEA	000	000000	PEN	GCENV	21110	BO	24/06/2011

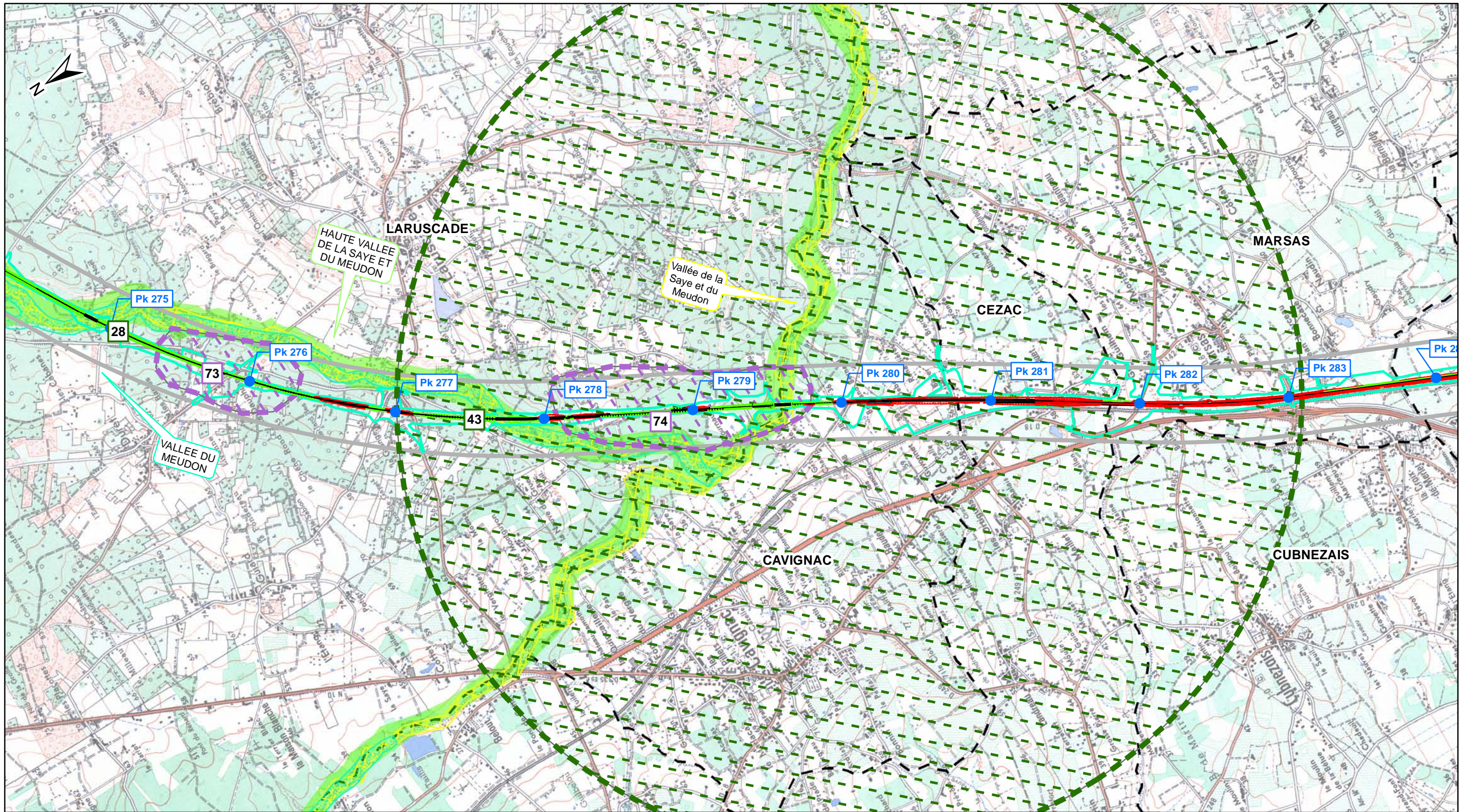


- Mesures compensatoires ciblées**
- Parcelles acquises
 - Parcelles à acquérir
- Périmètres larges de recherche des mesures compensatoires**
- Zone où privilégier l'acquisition
 - Zone où privilégier l'acquisition / conventionnement
 - Zone favorable à l'implantation de haies
 - Zone où privilégier le conventionnement

- Zonages naturels d'inventaires et réglementaires**
- ZNIEFF de type 1
 - Site Natura 2000 (Directive Oiseaux / ZPS)
 - ZICO
 - Site Natura 2000 (Directive Habitat / ZSC et SIC)
 - Arrêté Préfectoral de Protection de Biotope
 - ZNIEFF de type 2
 - Parc Naturel Régional

- Tracé DUP**
- Axe
 - Déblai
 - Remblai
- Autres limites**
- Bande de 500m
 - Zone travaux
 - Limite Communale

Dossier espèces protégées - Flore					
Sites d'intérêt pour les mesures compensatoires					
			Planche n°23 / 25		
Rev.	Date	Nature des modifications	Conçu par	Vérifié par	Approuvé par
A0	30/11/2010	Création du document	S.ALL	O.ROM	H.PNO
A1	04/03/2011	Mise à jour tracé et emprise	S.ALL	O.ROM	H.PNO
B0	24/06/2011	Remarques services	S.ALL	O.ROM	H.PNO
Echelle : 1/25 000		0 500 1 000			
© IGN Reproduction Interdite Source des données : Ecosphère					
0	ENV	SEA	000	000000	PEN GCENV 21110 B0 24/06/2011



- Mesures compensatoires ciblées**
- Parcelles acquises
 - Parcelles à acquérir
- Périmètres larges de recherche des mesures compensatoires**
- Zone où privilégier l'acquisition
 - Zone où privilégier l'acquisition / conventionnement
 - Zone favorable à l'implantation de haies
 - Zone où privilégier le conventionnement

- Zonages naturels d'inventaires et réglementaires**
- ZNIEFF de type 1
 - Site Natura 2000 (Directive Oiseaux / ZPS)
 - ZICO
 - Site Natura 2000 (Directive Habitat / ZSC et SIC)
 - Arrêté Préfectoral de Protection de Biotope
 - ZNIEFF de type 2
 - Parc Naturel Régional

- Tracé DUP**
- Axe
 - Déblai
 - Remblai
- Autres limites**
- Bande de 500m
 - Zone travaux
 - Limite Communale

Lisea **Cosea**
LIGNE SEA TOURS BORDEAUX CONSTRUCTION SEA TOURS BORDEAUX

Dossier espèces protégées - Flore

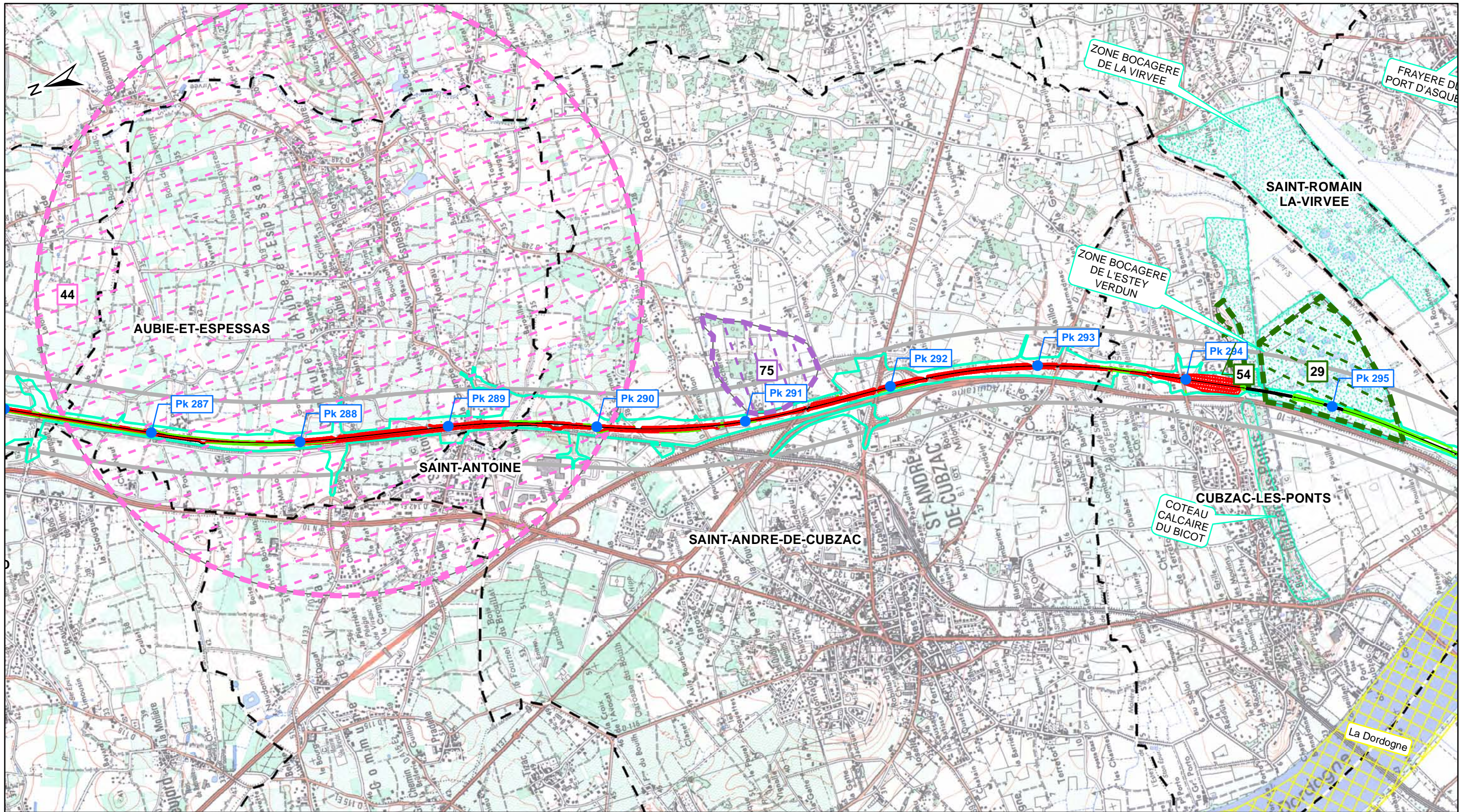
Sites d'intérêt pour les mesures compensatoires Planche n°24 / 25

Rev.	Date	Nature des modifications	Conçu par	Vérifié par	Approuvé par
A0	30/11/2010	Création du document	S.ALL	O.ROM	H.PNO
A1	04/03/2011	Mise à jour tracé et emprise	S.ALL	O.ROM	H.PNO
B0	24/06/2011	Remarques services	S.ALL	O.ROM	H.PNO

Echelle : 1/25 000 0 500 1 000 m

© IGN Reproduction Interdite
Source des données : Ecosphère

0	ENV	SEA	000	000000	PEN	GCENV	21110	B0	24/06/2011
---	-----	-----	-----	--------	-----	-------	-------	----	------------



- Mesures compensatoires ciblées**
- Parcelles acquises
 - Parcelles à acquérir
- Périmètres larges de recherche des mesures compensatoires**
- Zone où privilégier l'acquisition
 - Zone où privilégier l'acquisition / conventionnement
 - Zone favorable à l'implantation de haies
 - Zone où privilégier le conventionnement

- Zonages naturels d'inventaires et réglementaires**
- ZNIEFF de type 1
 - Site Natura 2000 (Directive Oiseaux / ZPS)
 - ZICO
 - Site Natura 2000 (Directive Habitat / ZSC et SIC)
 - Arrêté Préfectoral de Protection de Biotope
 - ZNIEFF de type 2
 - Parc Naturel Régional

- Tracé DUP**
- Axe
 - Déblai
 - Remblai
- Autres limites**
- Bande de 500m
 - Zone travaux
 - Limite Communale

Dossier espèces protégées - Flore									
Sites d'intérêt pour les mesures compensatoires									
Planche n°25 / 25									
Rev.	Date	Nature des modifications	Conçu par	Vérifié par	Approuvé par				
A0	30/11/2010	Création du document	S.ALL	O.ROM	H.PNO				
A1	04/03/2011	Mise à jour tracé et emprise	S.ALL	O.ROM	H.PNO				
BO	24/06/2011	Remarques services	S.ALL	O.ROM	H.PNO				
Echelle : 1/25 000		0	500	1 000					
© IGN Reproduction Interdite Source des données : Ecosphère									
0	ENV	SEA	000	000000	PEN	GCENV	21110	BO	24/06/2011