

Concessionnaire




## LGV SEA TOURS-BORDEAUX

### DOCUMENT REGLEMENTAIRE / ENVIRONNEMENT

#### ENSEMBLE DU PROJET SEA

#### DOSSIER DE DEMANDE DE DEROGATION A L'INTERDICTION DE DESTRUCTION D'ESPECES VEGETALES PROTEGEES

Pièce 03 / Volume 10 - ATLAS CARTOGRAPHIQUE FLORE – Atlas 2/2

Concepteur-Constructeur	Sous-Groupement	Sous-Traitant
	SGC	N/A

INDICE	STATUT	DATE	Etabli par	Vérifié par	Approuvé par	MODIFICATION Commentaire et document de référence
C0	VIS	2011-11-02	SALL	OROM	HPNO	Prise en compte remarques des services suite instruction
B0	VIS	2011-06-24	SALL	OROM	HPNO	Prise en compte remarques des services
A1	VIS	2011-03-04	SALL	OROM	HPNO	Transmission aux services
A0	VIS	2010-12-21	SALL	OROM	H-P NO	Première diffusion pour avis et commentaires

Format :	A3	Echelle :	N/A	Nom fichier source:	GCENV_21110_CO_Piece3_vo 110_CNPnflore_atlas2sur2.doc
----------	----	-----------	-----	---------------------	--

D	ENV	SEA	000	000000	PEN	GCENV	21110	C0
Phase	Métier	Zone	Item	PK	Type Doc.	Emetteur	N° Chrono ou N° de Série	Indice

## TABLE DES CARTES

Tableau synoptique des communes concernées par le projet, par thématique	p 3
Comparaison des emprises archéologie / défrichement et des emprises LISEA (52 planches)	p 9
Sites d'intérêt pour la mise en œuvre des mesures compensatoires (25 planches)	p 63

## **Tableau synoptique des communes concernées par le projet, par thématique**



**TABLEAU SYNOPTIQUE DES COMMUNES CONCERNEES PAR LE PROJET, PAR THEMATIQUE**

Dans le tableau suivant, les numéros de page indiqués correspondent au numéro de folio figurant dans le cartouche en bas à droite de chaque planche de l'atlas.

Pour atteindre le premier folio de chaque thématique, se reporter au sommaire page précédente.

Commune	Comparaison des emprises archéologie / défrichement et des emprises LISEA	Sites d'intérêt pour la mise en œuvre des mesures compensatoires
AMBARES-ET-LAGRAVE	51-52 / 52	
ANGOULEME		
ANTOGNY-LE-TILLAC	9 / 52	05 / 25
ASNIERES-SUR-NOUERE	34-35 / 52	17 / 25
AUBIE-ET-ESPESSAS	49-50 / 52	25 / 25
BECHERESSE	38-39 / 52	19 / 25
BEDENAC	46-47 / 52	23 / 25
BESSAC	40 / 52	19-20 / 25
BIARD	17 / 52	09 / 25
BIGNAC	33 / 52	16-17 / 25
BLANZAC-PORCHERESSE	39-40 / 52	19 / 25
BORESSE-ET-MARTRON	43-44 / 52	21-22 / 25
BROSSAC	42-43 / 52	20-21 / 25
BRUX	24 / 52	12-13 / 25
BUXEROLLES		08-09 / 25
CAVIGNAC	48-49 / 52	24 / 25
CELLE-LEVESCAULT	20-21-22 / 52	11-12 / 25
CELLE-SAINT-AVANT (LA)	7-8 / 52	04-05 / 25
CELLETES	31-32 / 52	16 / 25

Commune	Comparaison des emprises archéologie / défrichement et des emprises LISEA	Sites d'intérêt pour la mise en œuvre des mesures compensatoires
CEZAC	48-49 / 52	24 / 25
CHAMBRAY-LES-TOURS	1-2 / 52	01 / 25
CHAMPAGNE-VIGNY	38-39 / 52	19 / 25
CHARME	29-30 / 52	15 / 25
CHASSENEUIL-DU-POITOU	15-16 / 52	08 / 25
CHATIGNAC	41-42 / 52	20 / 25
CHAUNAY	24-25-26 / 52	13-14 / 25
CLAIX	37-38 / 52	18-19 / 25
CLERAC	45-46-47 / 52	23 / 25
COLOMBIERS	13-14 / 52	07 / 25
COULOMBIERS	19 / 52	10 / 25
COULONGES	32 / 52	16 / 25
COURCOME	29-30 / 52	15 / 25
CRESSAC-SAINT-GENIS	39-40 / 52	19 / 25
CUBNEZAIS	49 / 52	24 / 25
CUBZAC-LES-PONTS	51 / 52	25 / 25
DEVIAT	40 / 52	20 / 25
DRACHE	6-7 / 52	03-04 / 25
FLEAC	35-36 / 52	17 / 25
FONTAINE-LE-COMTE	18-19 / 52	09-10 / 25

Commune	Comparaison des emprises archéologie / défrichement et des emprises LISEA	Sites d'intérêt pour la mise en œuvre des mesures compensatoires
GAURIAGUET	49-50 / 52	24-25 / 25
JAUNAY-CLAN	14-15 / 52	07-08 / 25
JUILLE	30 / 52	15 / 25
LA CHEVRERIE	28 / 52	
LA COURONNE	36-37 / 52	18 / 25
LA FAYE	28-29 / 52	
LAPOUYADE	47 / 52	23-24 / 25
LARUSCADE	47-48 / 52	24 / 25
LEIGNE-SUR-USSEAU	10-11 / 52	06 / 25
LIGUGE	18-19 / 52	09-10 / 25
LIMALONGES	26-27 / 52	14 / 25
LINARS	35-36 / 52	
LONDIGNY	27-28 / 52	14 / 25
LUXE	30-31 / 52	15 / 25
MAILLE	7-8 / 52	04-05 / 25
MARCAY	19-20 / 52	10-11 / 25
MARIGNY-BRIZAY	13-14 / 52	07 / 25
MARIGNY-CHEMEREAU	20-21 / 52	11 / 25
MARIGNY-MARMANDE	8-9-10 / 52	05-06 / 25
MARSAC	33-34 / 52	17 / 25
MARSAS	48-49 / 52	24 / 25
MIGNE-AUXANCES	16-17 / 52	08-09 / 25
MONDION	9-10 / 52	06 / 25
MONTBAZON	2-3 / 52	01-02 / 25

Commune	Comparaison des emprises archéologie / défrichement et des emprises LISEA	Sites d'intérêt pour la mise en œuvre des mesures compensatoires
MONTGUYON	44-45 / 52	22-23 / 25
MONTIGNAC-CHARENTE	33 / 52	16-17 / 25
MONTJEAN	27-28 / 52	14 / 25
MONTS	2-3 / 52	01-02 / 25
NERSAC	36-37 / 52	18 / 25
NEUVICQ	44 / 52	21-22 / 25
NONAC	40 / 52	19-20 / 25
NOUATRE	8 / 52	04-05 / 25
PASSIRAC	41-42 / 52	20-21 / 25
PAYRE	21-22 / 52	11-12 / 25
PERIGNAC	39 / 52	19 / 25
PEUJARD	49-50 / 52	25 / 25
PLASSAC-ROUFFIAC	38 / 52	19 / 25
PLIBOUX	25-26 / 52	13-14 / 25
POITIERS	16-17 / 52	08-09 / 25
PORTS	8-9 / 52	04-05 / 25
POULLIGNAC	40-41 / 52	20 / 25
PUSSIGNY	8-9 / 52	05 / 25
RAIX	28-29 / 52	15 / 25
ROM	22-23-24 / 52	12-13 / 25
ROULLET-SAINT-ESTEPHE	36-37 / 52	18 / 25
SAINT-AMANT-DE-BOIXE	32-33 / 52	16 / 25
SAINT-ANDRE-DE-CUBZAC	50-51 / 52	25 / 25

Commune	Comparaison des emprises archéologie / défrichement et des emprises LISEA	Sites d'intérêt pour la mise en œuvre des mesures compensatoires
SAINT-ANTOINE	50 / 52	25 / 25
SAINT-AVERTIN	1 / 52	01 / 25
SAINTE-CATHERINE-DE-FIERBOIS	4-5 / 52	03 / 25
SAINTE-MAURE-DE-TOURAIN	5-6-7 / 52	03-04 / 25
SAINT-EPAIN	4-5 / 52	03 / 25
SAINTE-SOULINE	41 / 52	20 / 25
SAINT-GENEST-D'AMBIERE	12-13 / 52	07 / 25
SAINT-GENIS-D'HIERSAC	33-34 / 52	16-17 / 25
SAINT-LEGER	39-40 / 52	19 / 25
SAINT-LOUBES	51-52 / 52	25 / 25
SAINT-MARTIN-D'ARY	45 / 52	22-23 / 25
SAINT-MARTIN-DU-CLOCHER	27-28 / 52	14 / 25
SAINT-ROMAIN-LA-VIRVEE	45 / 52	25 / 25
SAINT-SATURNIN	35-36 / 52	17 / 25
SAINT-VALLIER	42-43-44 / 52	21-22 / 25
SAINT-VINCENT-DE-PAUL	51-52 / 52	25 / 25
SAUZE-VAUSSAIS	26-27 / 52	14 / 25
SCORBE-CLAIRVAUX	12-13 / 52	07 / 25
SEPMES	6 / 52	03-04 / 25
SORIGNY	2-3-4 / 52	01-02-03 / 25
SOSSAIS	11-12 / 52	

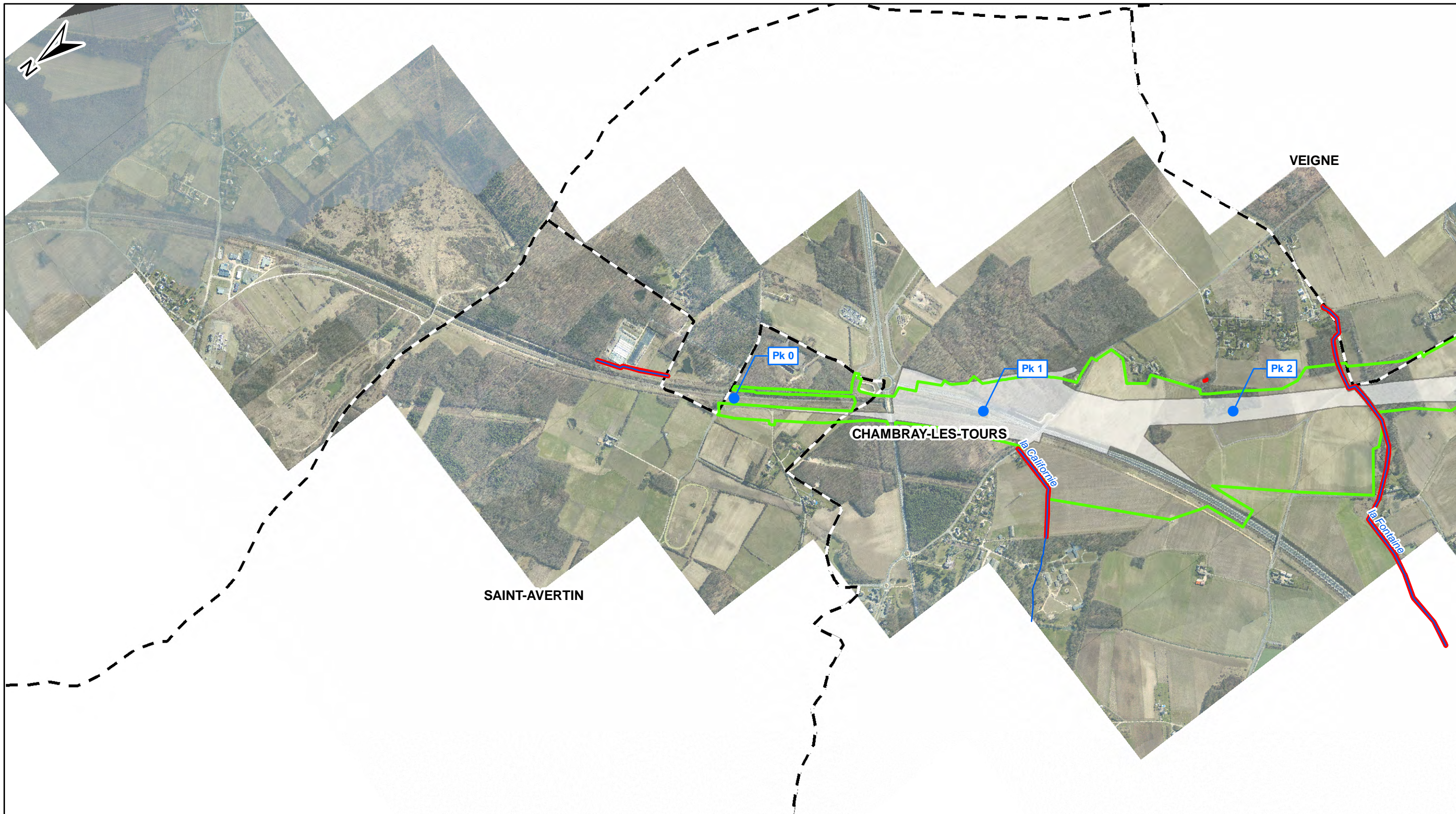
Commune	Comparaison des emprises archéologie / défrichement et des emprises LISEA	Sites d'intérêt pour la mise en œuvre des mesures compensatoires
ST-GERVAIS-LES-TROIS-CLOCHERS	10-11-12 / 52	06 / 25
THILOUZE	3-4 / 52	02 / 25
THURE	11-12 / 52	06 / 25
TOURS		
VANZAY	24-25 / 52	13 / 25
VEIGNE	1-2 / 52	01-02 / 25
VERVANT	32 / 52	16 / 25
VILLEFAGNAN	28-29 / 52	15 / 25
VILLEPERDUE	4 / 52	02-03 / 25
VILLIERS-LE-ROUX	28 / 52	
VILLOGNON	31-32 / 52	16 / 25
VOUHARTE	32-33 / 52	16-17 / 25
VOUNEUIL-SOUS-BIARD	17-18 / 52	09-10 / 25
XAMBES	32 / 52	16 / 25








**Comparaison des emprises archéologie / défrichement et des emprises LISEA  
- 52 planches -**








**Légende:**


-  Emprise archéologie / défrichement (RFF)
-  Zones d'exclusion archéologie / défrichement (RFF)
-  Emprise travaux (LISEA)

**Autres**

-  Cours d'eau
-  Limite Communale



LIGNE SEA TOURS - BORDEAUX



CONSTRUCTION SEA TOURS - BORDEAUX


**Dossier espèces protégées - Flore**

Comparaison des emprises archéologie / défrichement et des emprises LISEA

**Planche01 /52**

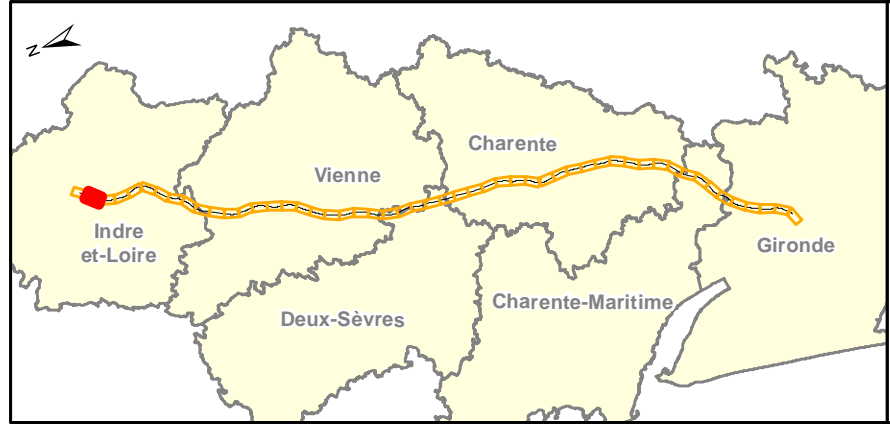
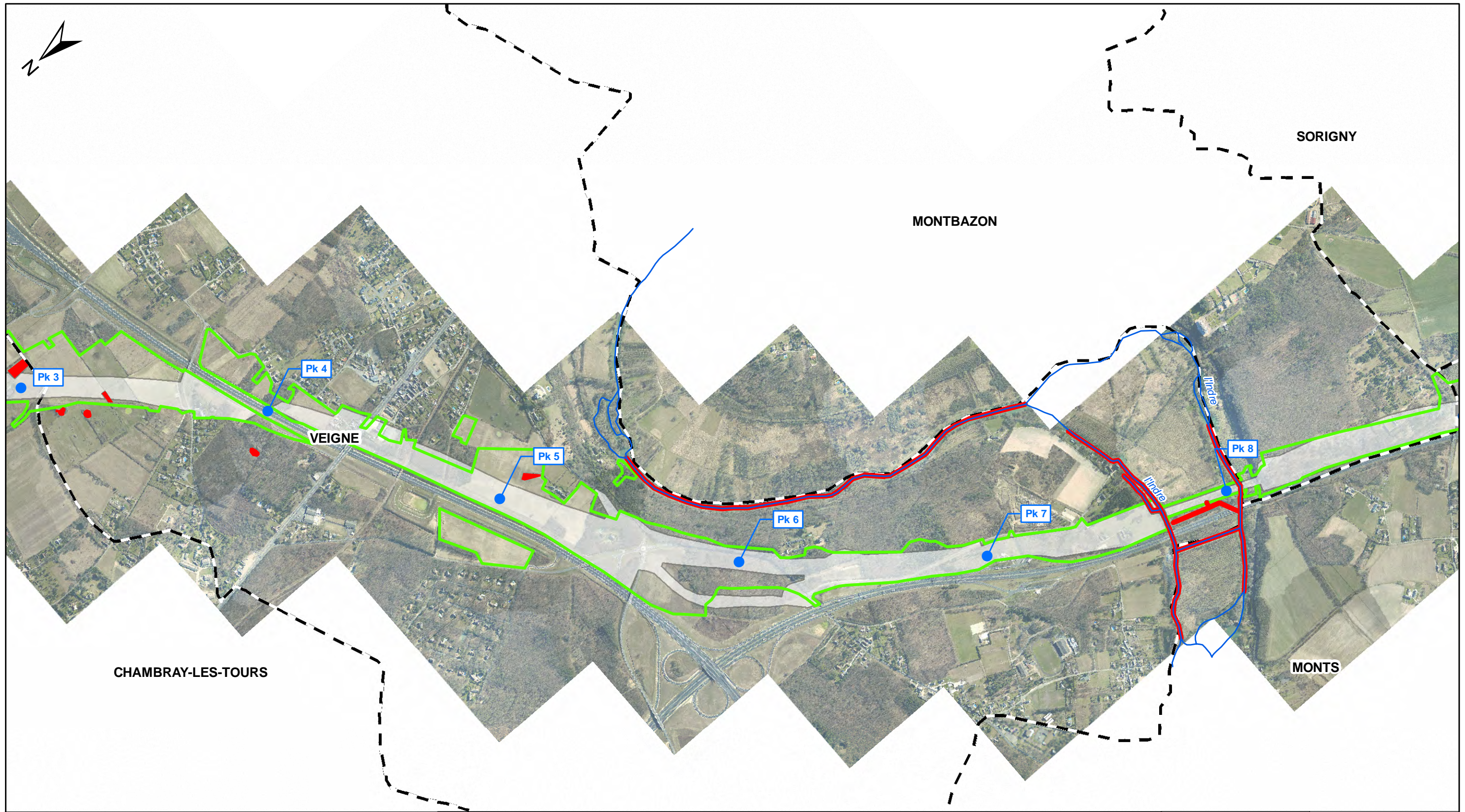
Rev.	Date	Nature des modifications	Conçu par	Vérifié par	Approuvé par
AO	24/06/2011	Création du document	S.ALL	O.ROM	H.PNO

**Echelle : 1/15 000**



© IGN Reproduction Interdite  
Source des données : Ecosphère

D	ENV	SEA	000	000000	PEN	GCENV	21110	AO	24/06/2011
---	-----	-----	-----	--------	-----	-------	-------	----	------------



**Légende:**

- Emprise archéologie / défrichement (RFF)
- Zones d'exclusion archéologie / défrichement (RFF)
- Emprise travaux (LISEA)

**Autres**

- Cours d'eau
- Limite Communale

LIGNE SUD EUROPE ATLANTIQUE

CONSTRUCTION SUD EUROPE ATLANTIQUE

**Dossier espèces protégées - Flore**

Comparaison des emprises archéologie / défrichement et des emprises LISEA

**Planche02/52**

Rev.	Date	Nature des modifications	Conçu par	Vérifié par	Approuvé par
A0	24/06/2011	Création du document	S.ALL	O.ROM	H.P.NO
B0	02/11/2011	Instructions services	S.ALL	O.ROM	H.P.NO

**Echelle : 1/15 000**

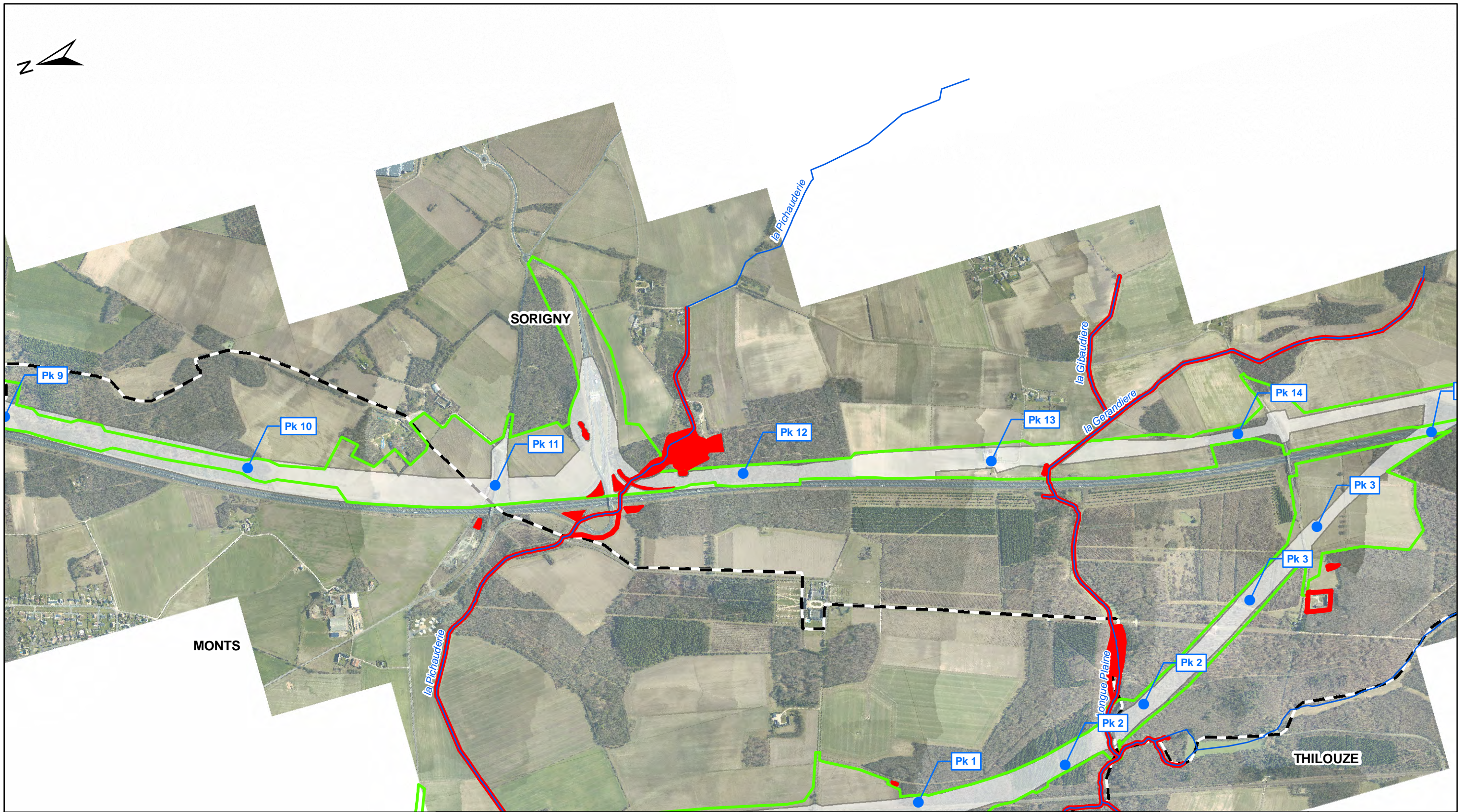
0

400




m

© IGN Reproduction Interdite  
Source des données : Ecosphère



D	ENV	SEA	000	000000	PEN	GCENV	21110	B0	02/11/2011
---	-----	-----	-----	--------	-----	-------	-------	----	------------





**Légende:**

-  Emprise archéologie / défrichement (RFF)
-  Zones d'exclusion archéologie / défrichement (RFF)
-  Emprise travaux (LISEA)

**Autres**

-  Cours d'eau
-  Limite Communale

LIGNE SEA TOURS - BORDEAUX CONSTRUCTION SEA TOURS - BORDEAUX

**Dossier espèces protégées - Flore**

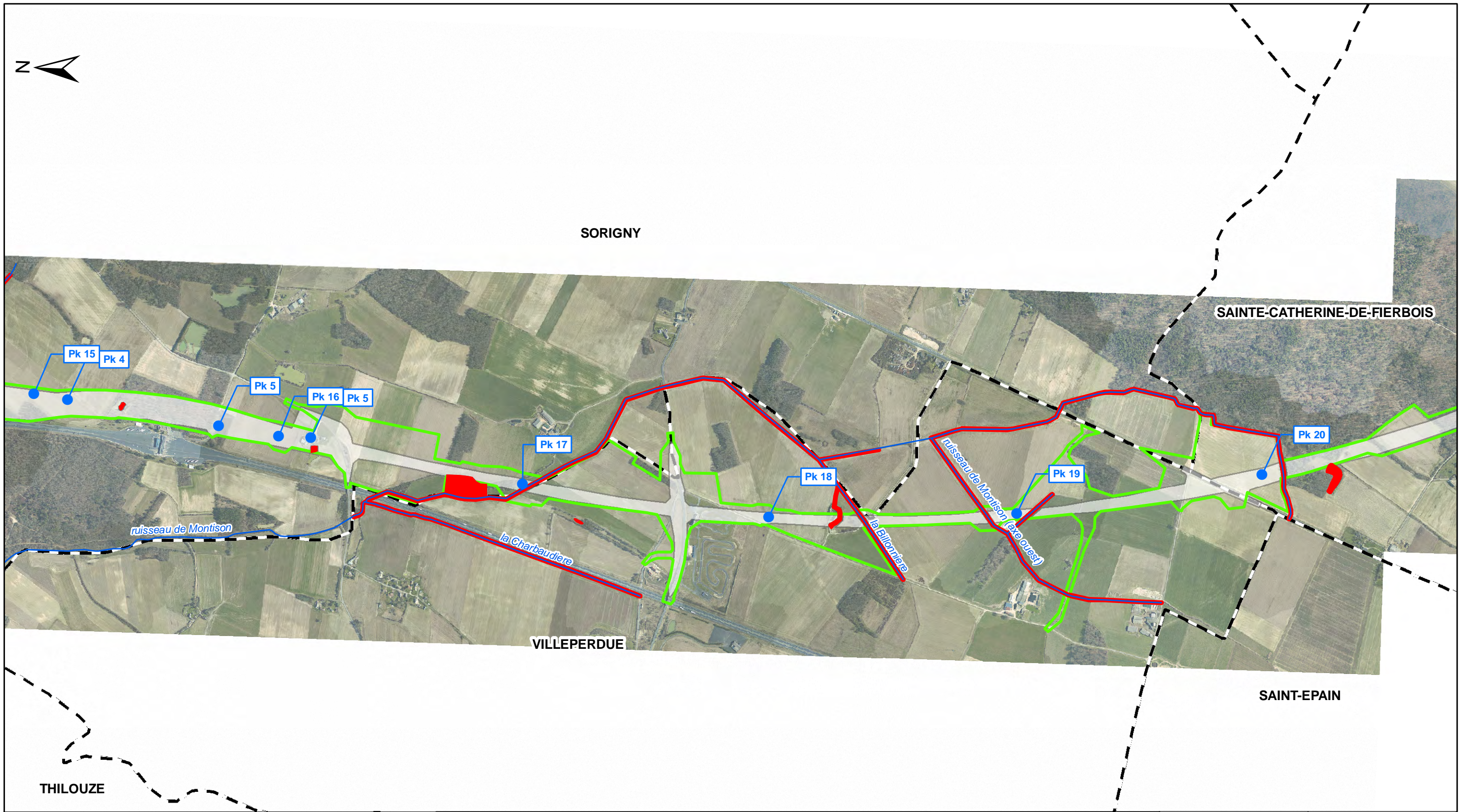
Comparaison des emprises archéologie / défrichement et des emprises LISEA Planche03/52

Rev.	Date	Nature des modifications	Conçu par	Vérifié par	Approuvé par
AO	24/06/2011	Création du document	S.ALL	O.ROM	H.PNO




Echelle : 1/15 000 0 200 400 m

© IGN Reproduction Interdite  
Source des données : Ecosphère



D	ENV	SEA	000	000000	PEN	GCENV	21110	AO	24/06/2011
---	-----	-----	-----	--------	-----	-------	-------	----	------------




**Légende:**


-  Emprise archéologie / défrichement (RFF)
-  Zones d'exclusion archéologie / défrichement (RFF)
-  Emprise travaux (LISEA)

**Autres**

-  Cours d'eau
-  Limite Communale



LIGNE SEA TOURS - BORDEAUX



CONSTRUCTION SEA TOURS - BORDEAUX


**Dossier espèces protégées - Flore**

Comparaison des emprises archéologie / défrichement et des emprises LISEA

**Planche04 /52**

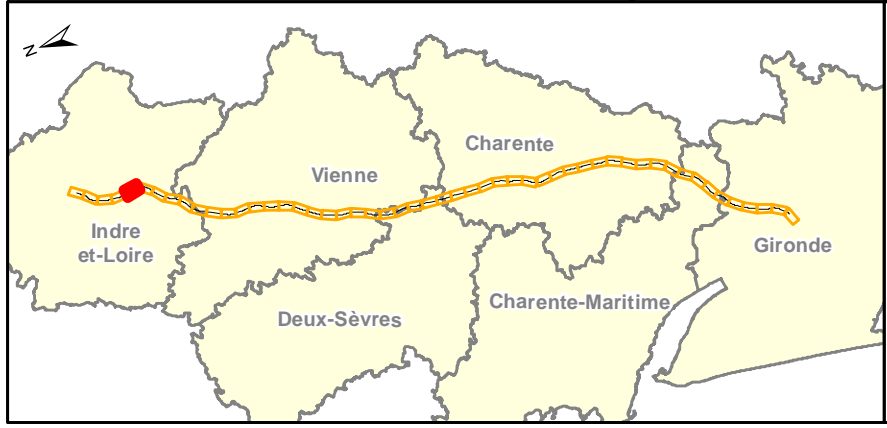
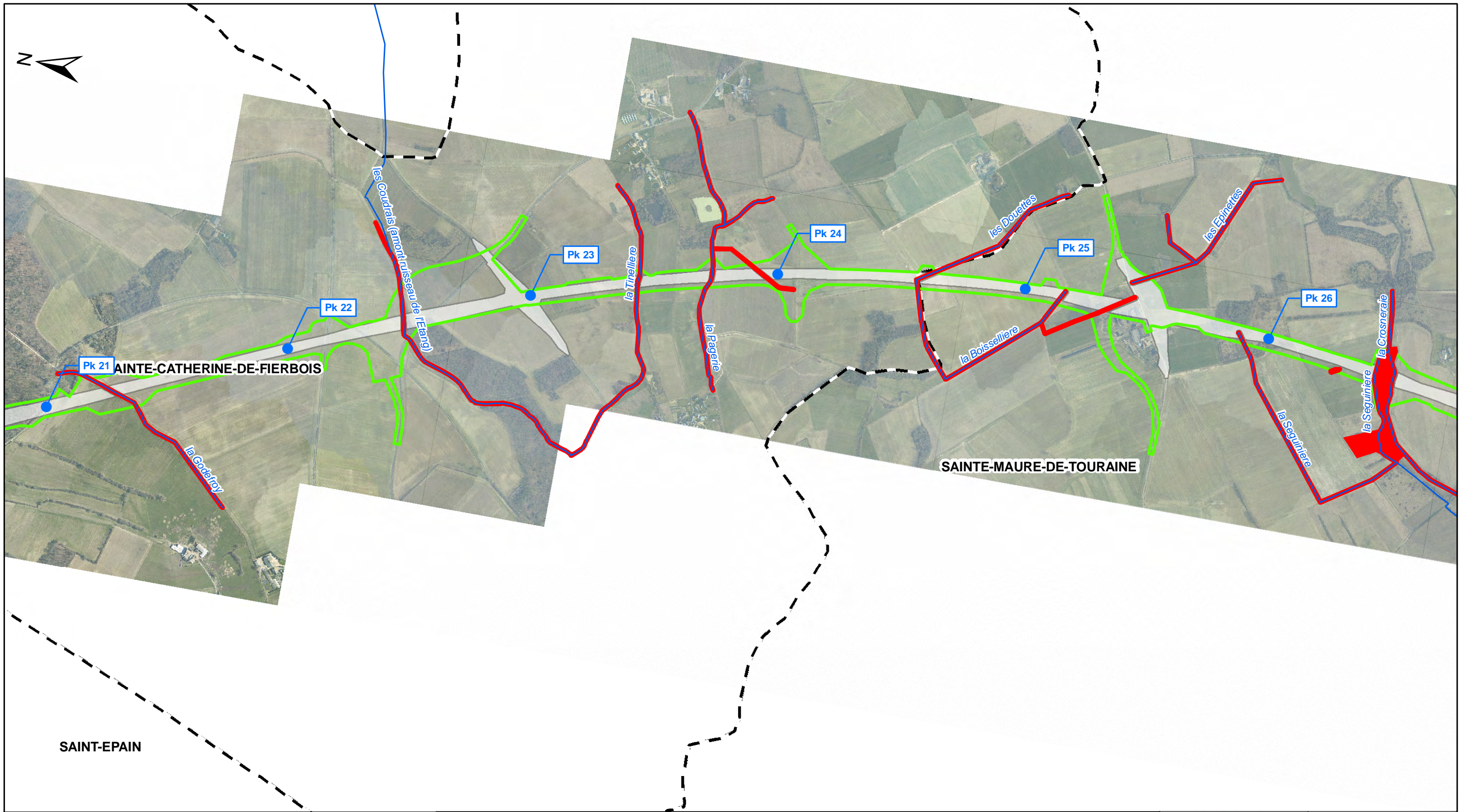
Rev.	Date	Nature des modifications	Conçu par	Vérifié par	Approuvé par
A0	24/06/2011	Création du document	S.ALL	O.ROM	H.PNO

**Echelle : 1/15 000**



© IGN Reproduction Interdite  
Source des données : Ecosphère

D	ENV	SEA	000	000000	PEN	GCENV	21110	A0	24/06/2011
---	-----	-----	-----	--------	-----	-------	-------	----	------------



**Légende:**

- Emprise archéologie / défrichement (RFF)
- Zones d'exclusion archéologie / défrichement (RFF)
- Emprise travaux (LISEA)

**Autres**

- Cours d'eau
- Limite Communale

LIGNE SEA TOURS - BORDEAUX

CONSTRUCTION SEA TOURS - BORDEAUX

**Dossier espèces protégées - Flore**

Comparaison des emprises archéologie / défrichement et des emprises LISEA

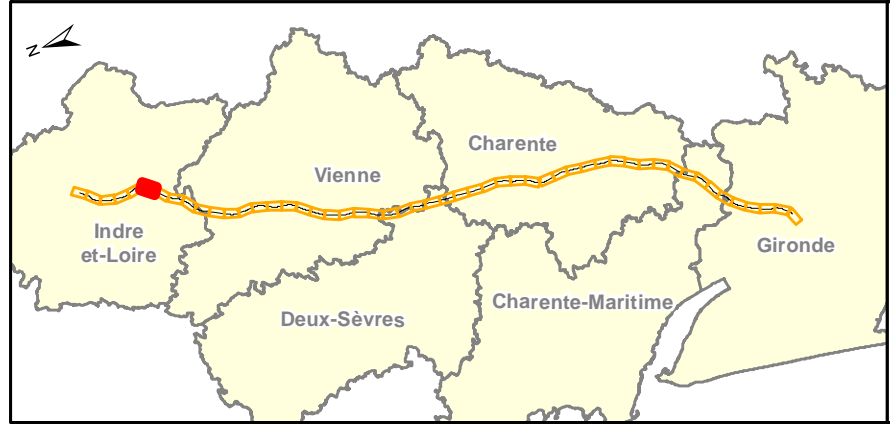
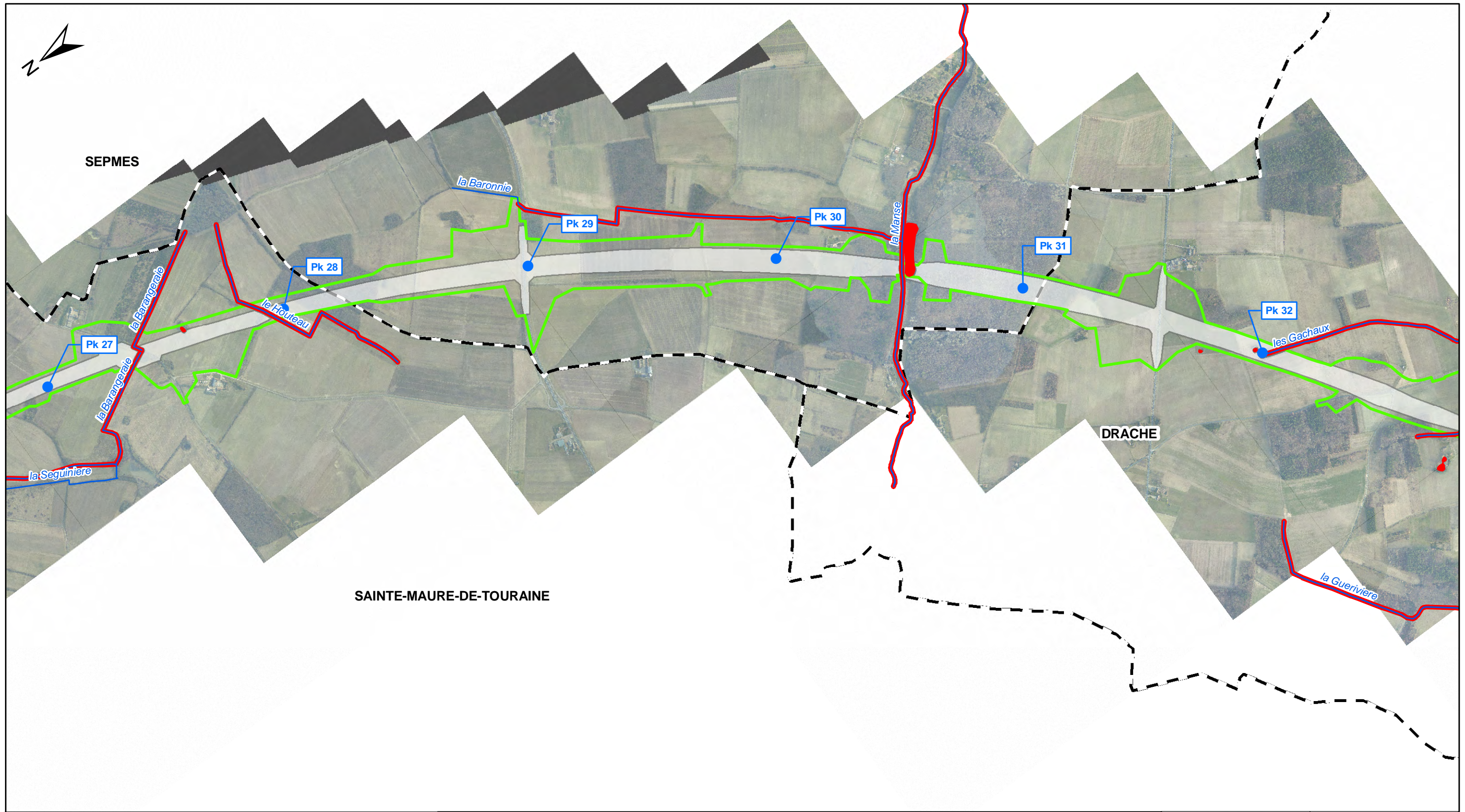
**Planche05/52**

Rev.	Date	Nature des modifications	Conçu par	Vérifié par	Approuvé par
A0	24/06/2011	Création du document	S.ALL	O.ROM	H.PNO

**Echelle : 1/15 000**

© IGN Reproduction Interdite  
Source des données : Ecosphère

D	ENV	SEA	000	000000	PEN	GCENV	21110	A0	24/06/2011
---	-----	-----	-----	--------	-----	-------	-------	----	------------



**Légende:**

- Emprise archéologie / défrichement (RFF)
- Zones d'exclusion archéologie / défrichement (RFF)
- Emprise travaux (LISEA)

**Autres**

- Cours d'eau
- Limite Communale

LIGNE SEA TOURS - BORDEAUX

CONSTRUCTION SEA TOURS - BORDEAUX

**Dossier espèces protégées - Flore**

Comparaison des emprises archéologie / défrichement et des emprises LISEA

**Planche06/52**

Rev.	Date	Nature des modifications	Conçu par	Vérifié par	Approuvé par
AO	24/06/2011	Création du document	S.ALL	O.ROM	H.PNO

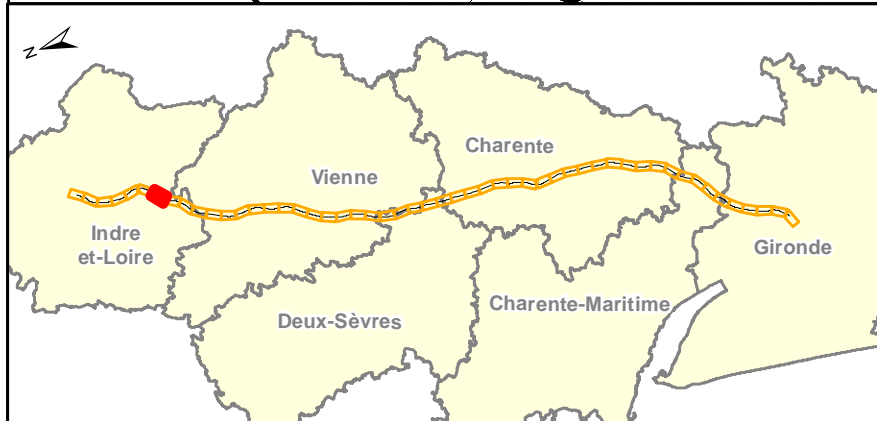
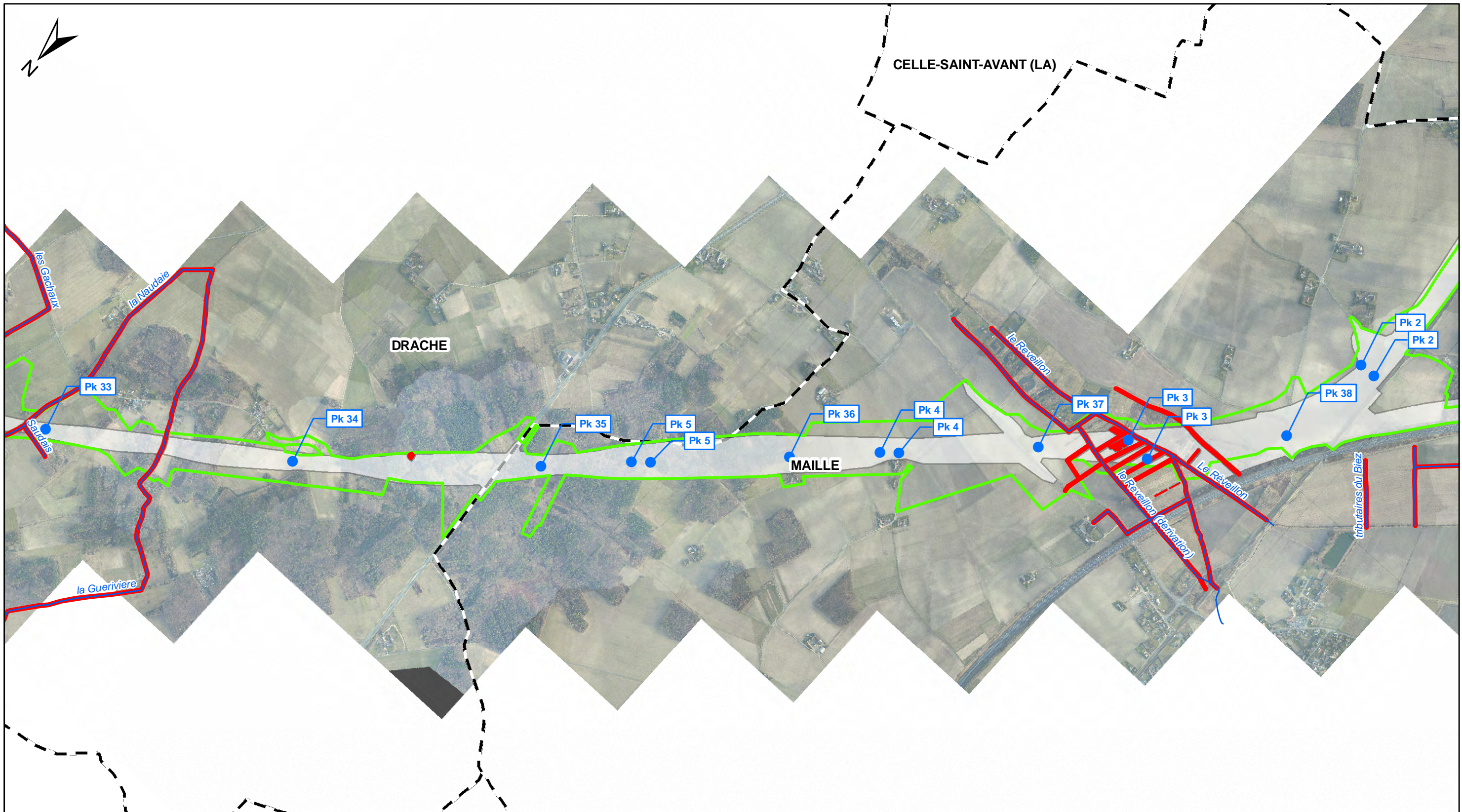
**Echelle : 1/15 000**

© IGN Reproduction Interdite  
Source des données : Ecosphère

0 200 400 m

D	ENV	SEA	000	000000	PEN	GCENV	21110	AO	24/06/2011
---	-----	-----	-----	--------	-----	-------	-------	----	------------





**Légende:**

- Emprise archéologie / défrichement (RFF)
- Zones d'exclusion archéologie / défrichement (RFF)
- Emprise travaux (LISEA)

**Autres**

- Cours d'eau
- Limite Communale

LIGNE SEA TOURS - BORDEAUX

CONSTRUCTION SEA TOURS - BORDEAUX

**Dossier espèces protégées - Flore**

Comparaison des emprises archéologie / défrichement et des emprises LISEA

**Planche07/52**

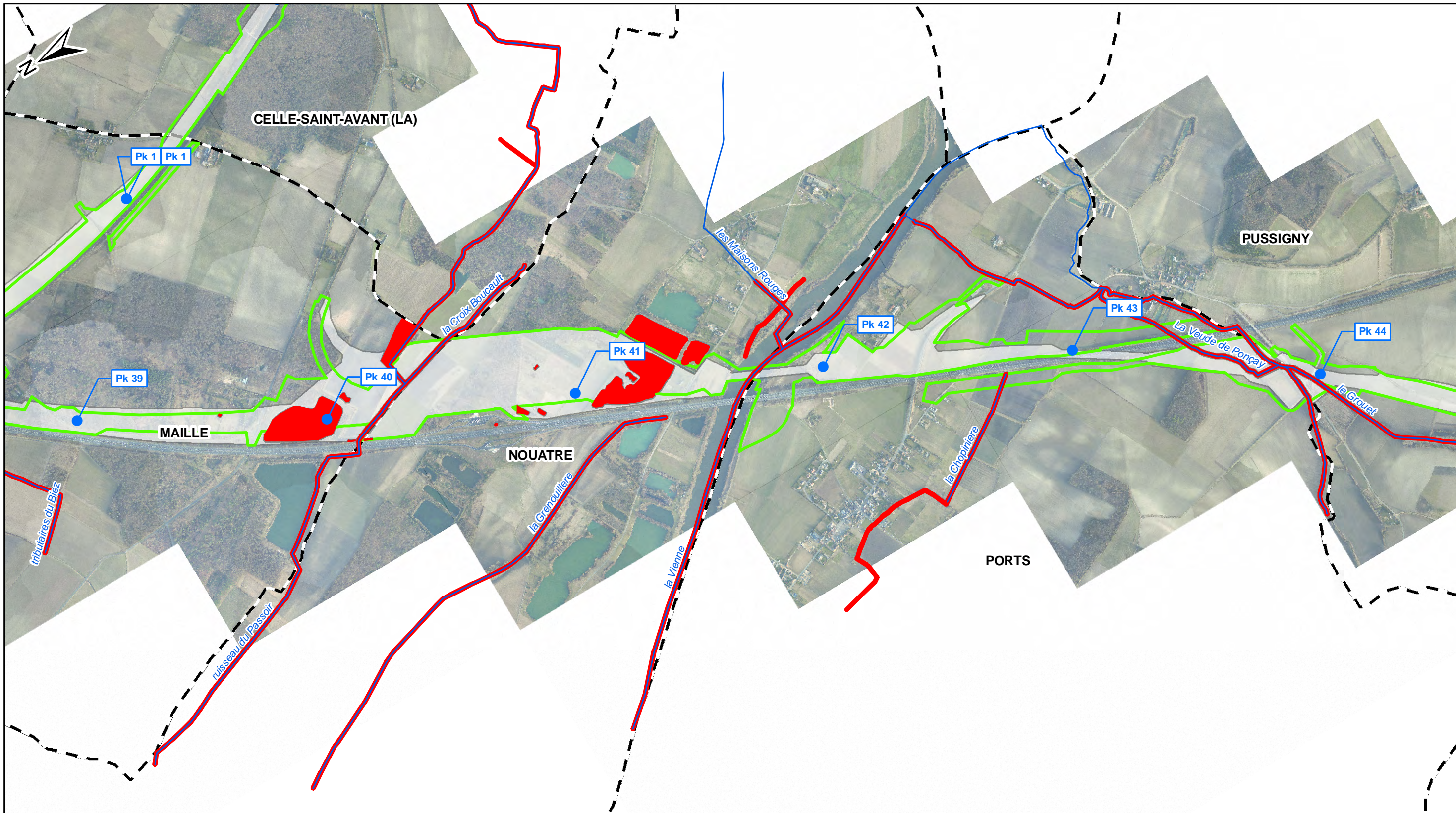
Rev.	Date	Nature des modifications	Conçu par	Vérifié par	Approuvé par
AO	24/06/2011	Création du document	S.ALL	O.ROM	H.PNO

**Echelle : 1/15 000**

© IGN Reproduction Interdite  
Source des données : Ecosphère

0 200 400 m

D	ENV	SEA	000	000000	PEN	GCENV	21110	AO	24/06/2011
---	-----	-----	-----	--------	-----	-------	-------	----	------------



**Légende:**

- Emprise archéologie / défrichement (RFF)
  - Zones d'exclusion archéologie / défrichement (RFF)
  - Emprise travaux (LISEA)
- Autres**
- Cours d'eau
  - Limite Communale

LIGNE SUD-EUROPE ATLANTIQUE

CONSTRUCTION SUD-EUROPE ATLANTIQUE

**Dossier espèces protégées - Flore**

Comparaison des emprises archéologie / défrichement et des emprises LISEA

**Planche08/52**

Rev.	Date	Nature des modifications	Conçu par	Vérifié par	Approuvé par
AO	24/06/2011	Création du document	S.ALL	O.ROM	H.P.NO
BO	02/11/2011	Instructions services	S.ALL	O.ROM	H.P.NO

**Echelle : 1/15 000**

0

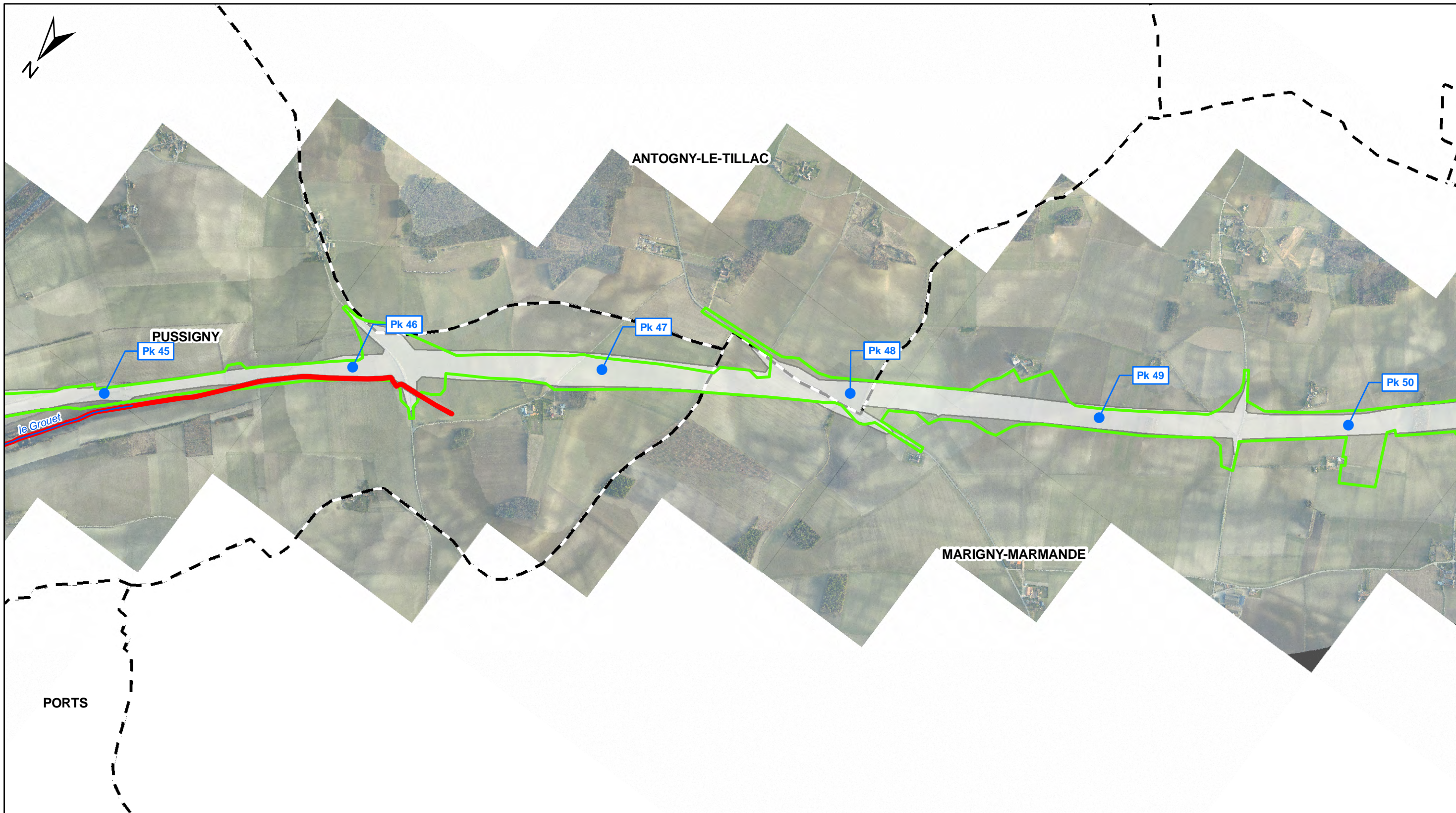
200

400






m


© IGN Reproduction Interdite  
Source des données : Ecosphère

D	ENV	SEA	000	000000	PEN	GCENV	21110	BO	02/11/2011
---	-----	-----	-----	--------	-----	-------	-------	----	------------






**Légende:**

-  Emprise archéologie / défrichement (RFF)
  -  Zones d'exclusion archéologie / défrichement (RFF)
  -  Emprise travaux (LISEA)
- Autres**
-  Cours d'eau
  -  Limite Communale



<b>Lisea</b>		<b>Cosea</b>							
<small>LIGNE SEA TOURS - BORDEAUX</small>		<small>CONSTRUCTION SEA TOURS - BORDEAUX</small>							
<b>Dossier espèces protégées - Flore</b>									
<b>Comparaison des emprises archéologie / défrichement et des emprises LISEA</b>									
			<b>Planche09/52</b>						
<small>Rev.</small>	<small>Date</small>	<small>Nature des modifications</small>	<small>Conçu par</small>	<small>Vérifié par</small>	<small>Approuvé par</small>				
AO	24/06/2011	Création du document	S.ALL	O.ROM	H.PNO				
<b>Echelle : 1/15 000</b>									
<small>© IGN Reproduction Interdite</small>									
<small>Source des données : Ecosphère</small>									
<small>D</small>	<small>ENV</small>	<small>SEA</small>	<small>000</small>	<small>000000</small>	<small>PEN</small>	<small>GCENV</small>	<small>21110</small>	<small>AO</small>	<small>24/06/2011</small>





**Légende:**

-  Emprise archéologie / défrichement (RFF)
-  Zones d'exclusion archéologie / défrichement (RFF)
-  Emprise travaux (LISEA)

**Autres**

-  Cours d'eau
-  Limite Communale

  
LIGNE SEA TOURS - BORDEAUX

  
CONSTRUCTION SEA TOURS - BORDEAUX


**Dossier espèces protégées - Flore**

Comparaison des emprises archéologie / défrichement et des emprises LISEA

**Planche 10/52**

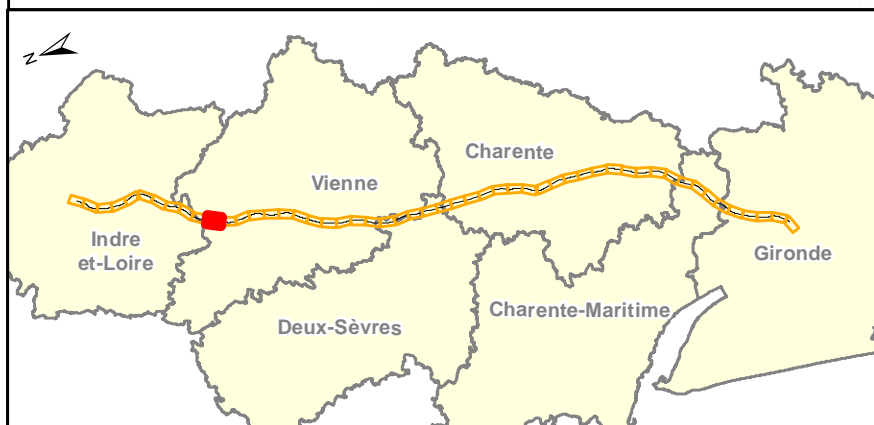
Rev.	Date	Nature des modifications	Conçu par	Vérifié par	Approuvé par
A0	24/06/2011	Création du document	S.ALL	O.ROM	H.PNO

**Echelle : 1/15 000**






© IGN Reproduction Interdite  
Source des données : Ecosphère



D	ENV	SEA	000	000000	PEN	GCENV	21110	A0	24/06/2011
---	-----	-----	-----	--------	-----	-------	-------	----	------------




**Légende:**


-  Emprise archéologie / défrichement (RFF)
-  Zones d'exclusion archéologie / défrichement (RFF)
-  Emprise travaux (LISEA)

**Autres**

-  Cours d'eau
-  Limite Communale



LIGNE SEA TOURS - BORDEAUX



CONSTRUCTION SEA TOURS - BORDEAUX


**Dossier espèces protégées - Flore**

Comparaison des emprises archéologie / défrichement et des emprises LISEA

**Planche11 /52**

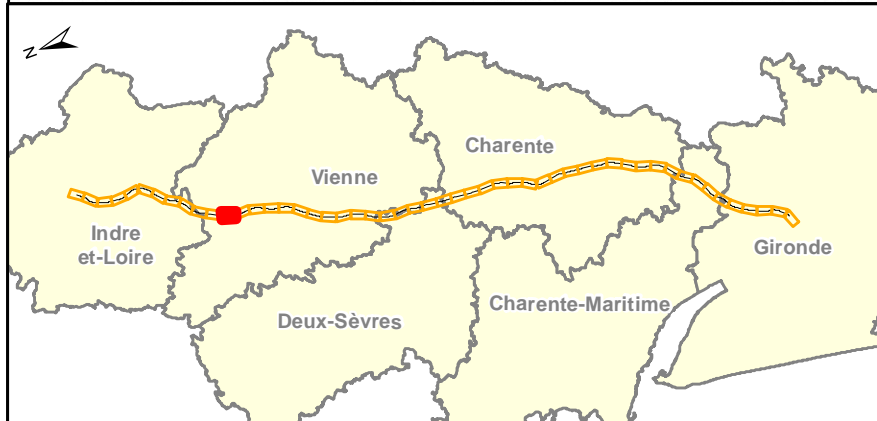
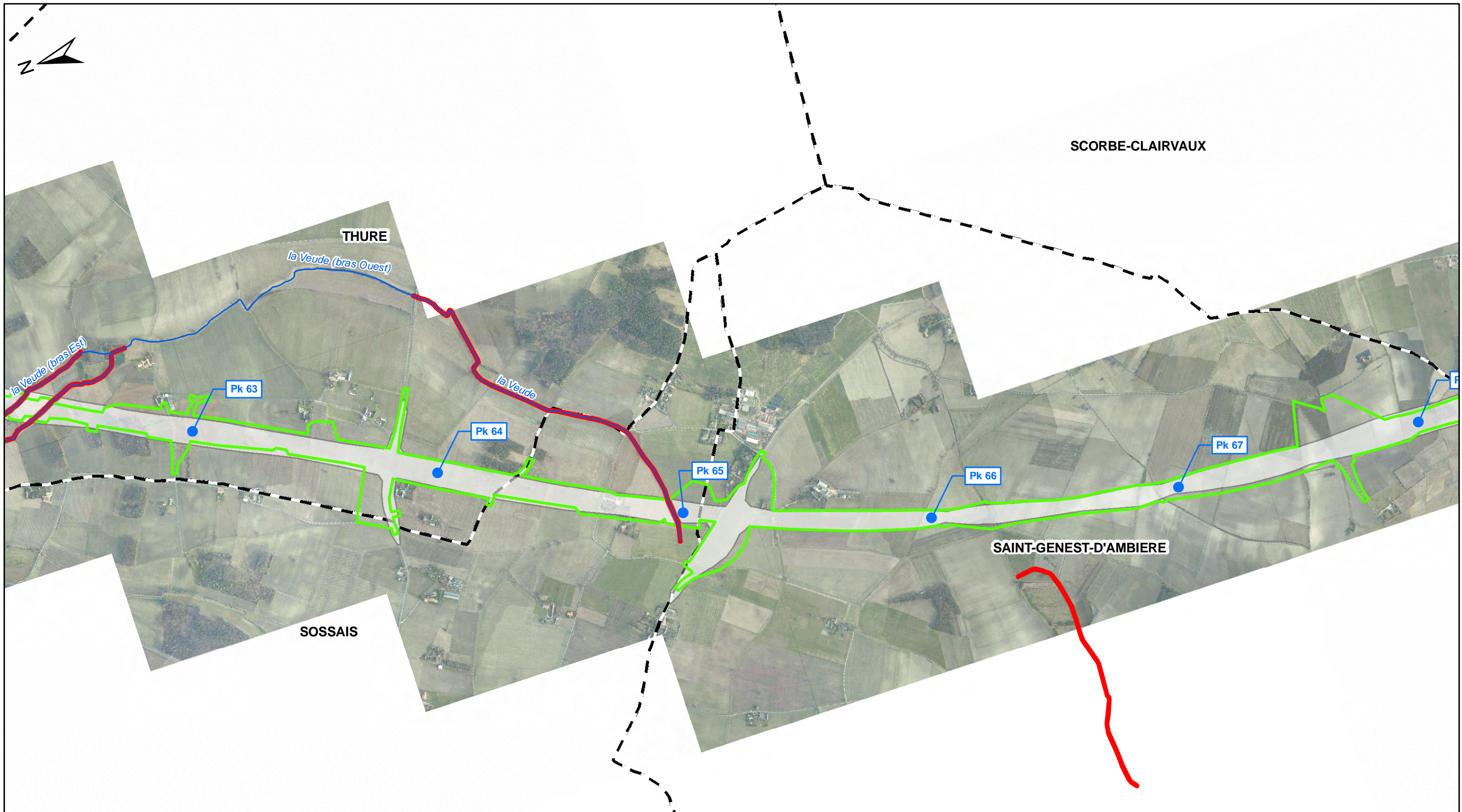
Rev.	Date	Nature des modifications	Conçu par	Vérifié par	Approuvé par
A0	24/06/2011	Création du document	S.ALL	O.ROM	H.PNO

**Echelle : 1/15 000**






© IGN Reproduction Interdite  
Source des données : Ecosphère



D	ENV	SEA	000	000000	PEN	GCENV	21110	A0	24/06/2011
---	-----	-----	-----	--------	-----	-------	-------	----	------------




**Légende:**


-  Emprise archéologie / défrichement (RFF)
-  Zones d'exclusion archéologie / défrichement (RFF)
-  Emprise travaux (LISEA)

**Autres**

-  Cours d'eau
-  Limite Communale



LIGNE SEA TOURS - BORDEAUX



CONSTRUCTION SEA TOURS - BORDEAUX


**Dossier espèces protégées - Flore**

Comparaison des emprises archéologie / défrichement et des emprises LISEA

**Planche 12/52**

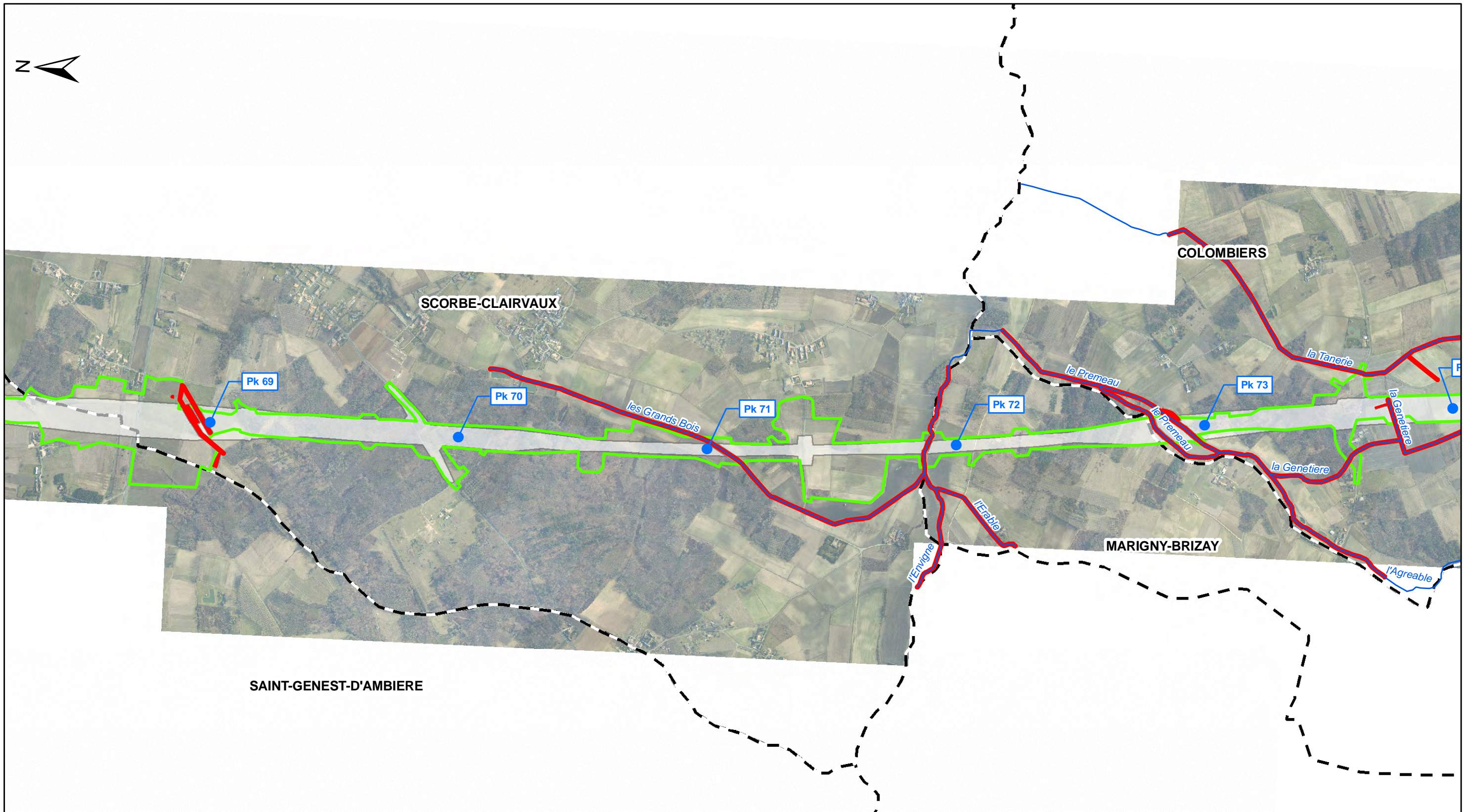
Rev.	Date	Nature des modifications	Conçu par	Vérifié par	Approuvé par
A0	24/06/2011	Création du document	S.ALL	O.ROM	H.PNO

**Echelle : 1/15 000**



© IGN Reproduction Interdite  
Source des données : Ecosphère

D	ENV	SEA	000	000000	PEN	GCENV	21110	A0	24/06/2011
---	-----	-----	-----	--------	-----	-------	-------	----	------------



**Légende:**

- Emprise archéologie / défrichement (RFF)
  - Zones d'exclusion archéologie / défrichement (RFF)
  - Emprise travaux (LISEA)
- Autres**
- Cours d'eau
  - Limite Communale

LIGNE SEA TOURS - BORDEAUX

CONSTRUCTION SEA TOURS - BORDEAUX

**Dossier espèces protégées - Flore**

Comparaison des emprises archéologie / défrichement et des emprises LISEA

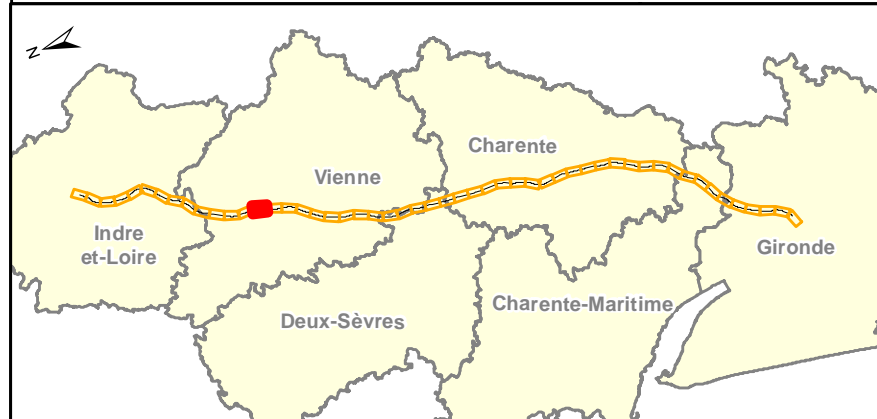
**Planche 13/52**

Rev.	Date	Nature des modifications	Conçu par	Vérifié par	Approuvé par
AO	24/06/2011	Création du document	S.ALL	O.ROM	H.PNO




**Echelle : 1/15 000**

© IGN Reproduction Interdite  
Source des données : Ecosphère



D	ENV	SEA	000	000000	PEN	GCENV	21110	AO	24/06/2011
---	-----	-----	-----	--------	-----	-------	-------	----	------------




**Légende:**


-  Emprise archéologie / défrichement (RFF)
-  Zones d'exclusion archéologie / défrichement (RFF)
-  Emprise travaux (LISEA)

**Autres**

-  Cours d'eau
-  Limite Communale



LIGNE SEA TOURS - BORDEAUX



CONSTRUCTION SEA TOURS - BORDEAUX


**Dossier espèces protégées - Flore**

Comparaison des emprises archéologie / défrichement et des emprises LISEA

**Planche 14 / 52**

Rev.	Date	Nature des modifications	Conçu par	Vérifié par	Approuvé par
AO	24/06/2011	Création du document	S.ALL	O.ROM	H.PNO

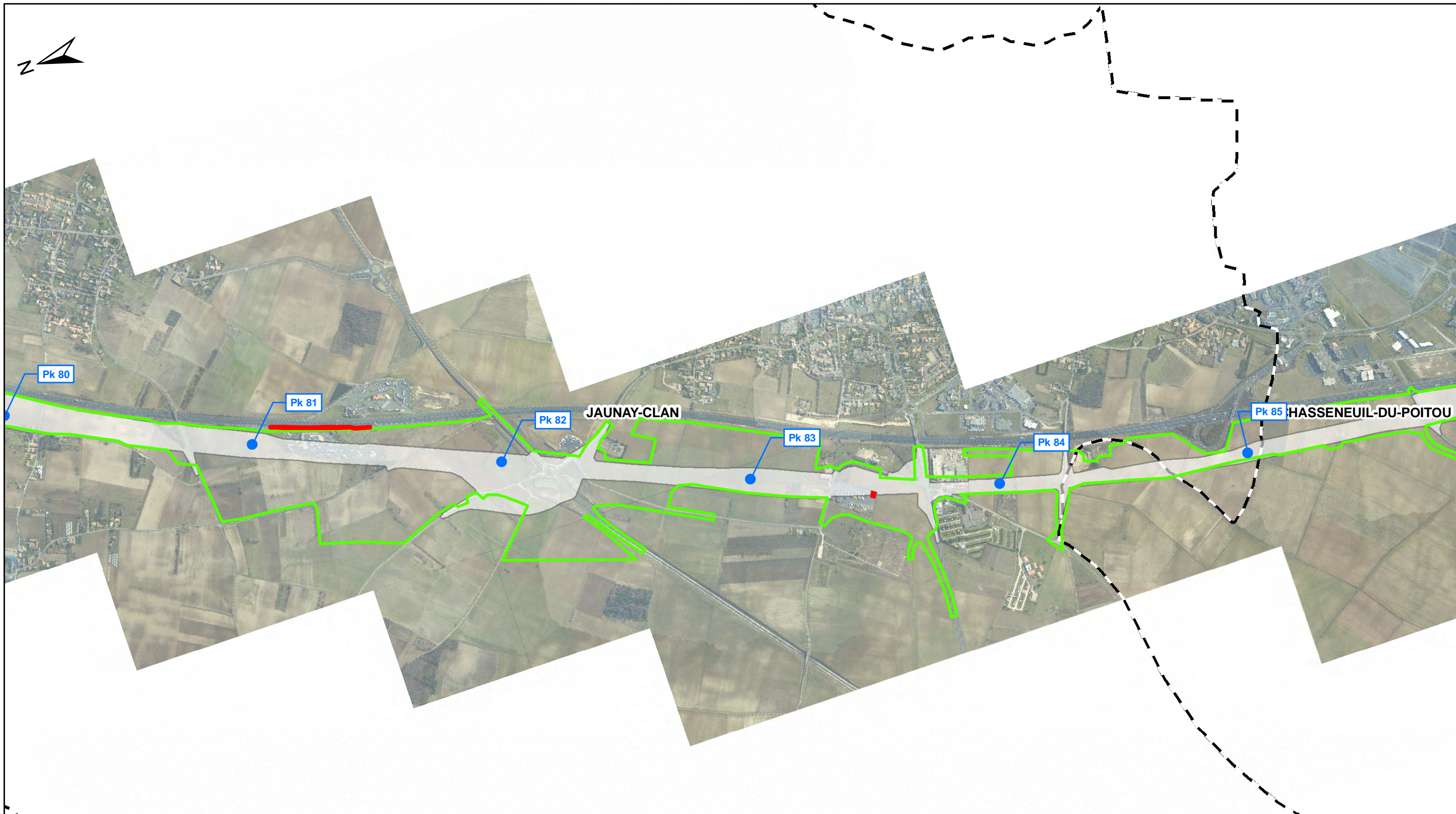
**Echelle : 1/15 000**






© IGN Reproduction Interdite  
Source des données : Ecosphère

D	ENV	SEA	000	000000	PEN	GCENV	21110	AO	24/06/2011
---	-----	-----	-----	--------	-----	-------	-------	----	------------








**Légende:**


-  Emprise archéologie / défrichement (RFF)
-  Zones d'exclusion archéologie / défrichement (RFF)
-  Emprise travaux (LISEA)

**Autres**

-  Cours d'eau
-  Limite Communale



LIGNE SEA TOURS - BORDEAUX



CONSTRUCTION SEA TOURS - BORDEAUX


**Dossier espèces protégées - Flore**

Comparaison des emprises archéologie / défrichement et des emprises LISEA

**Planche 15/52**

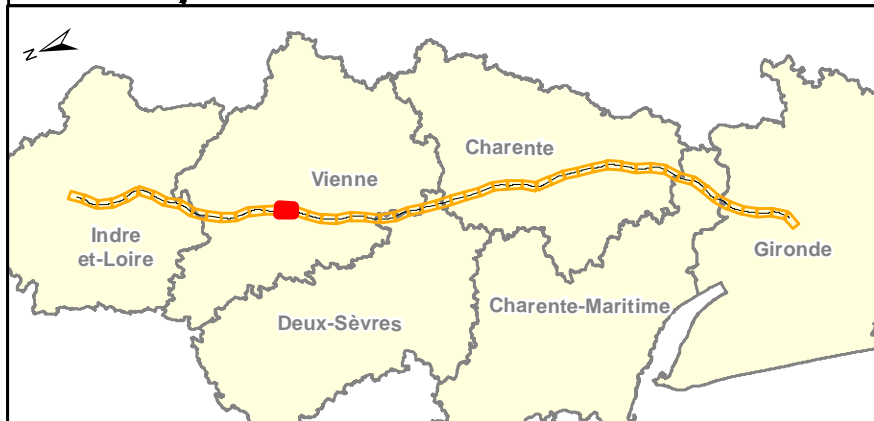
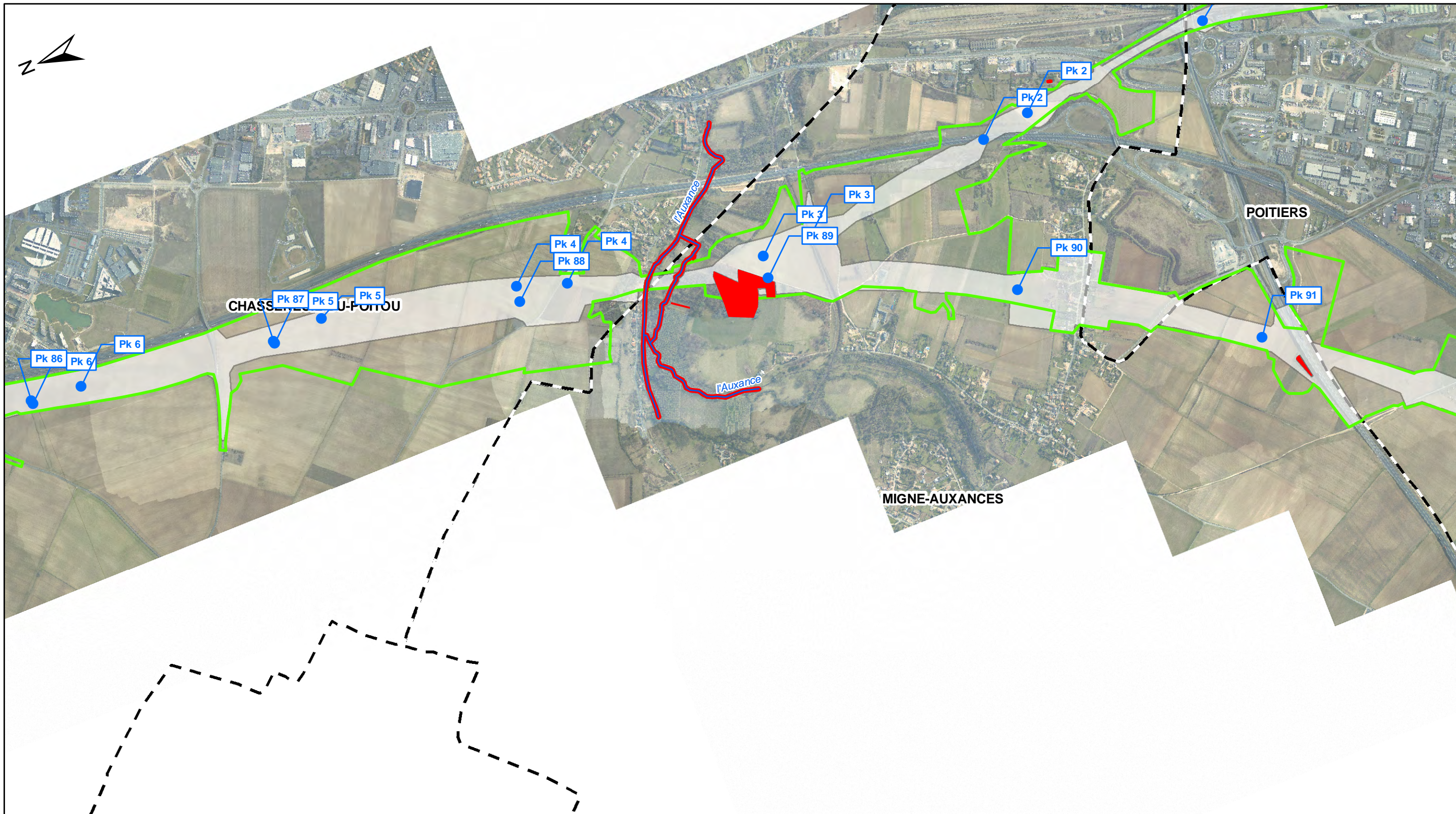
Rev.	Date	Nature des modifications	Conçu par	Vérifié par	Approuvé par
A0	24/06/2011	Création du document	S.ALL	O.ROM	H.PNO

**Echelle : 1/15 000**






© IGN Reproduction Interdite  
Source des données : Ecosphère



D	ENV	SEA	000	000000	PEN	GCENV	21110	A0	24/06/2011
---	-----	-----	-----	--------	-----	-------	-------	----	------------




**Légende:**


-  Emprise archéologie / défrichement (RFF)
-  Zones d'exclusion archéologie / défrichement (RFF)
-  Emprise travaux (LISEA)

**Autres**

-  Cours d'eau
-  Limite Communale



LIGNE SEA TOURS - BORDEAUX



CONSTRUCTION SEA TOURS - BORDEAUX


**Dossier espèces protégées - Flore**

Comparaison des emprises archéologie / défrichement et des emprises LISEA

**Planche 16/52**

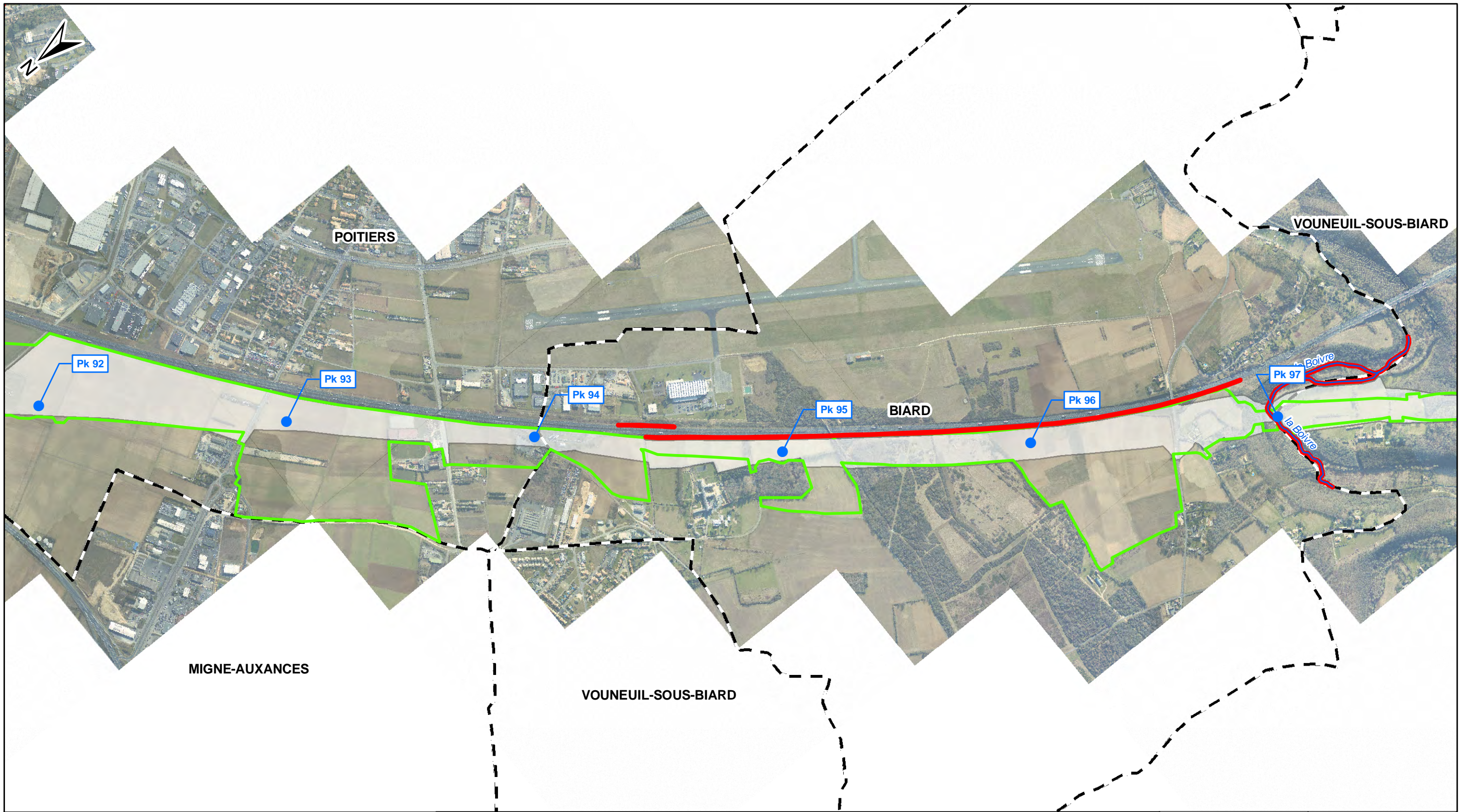
Rev.	Date	Nature des modifications	Conçu par	Vérifié par	Approuvé par
AO	24/06/2011	Création du document	S.ALL	O.ROM	H.PNO

**Echelle : 1/15 000**






© IGN Reproduction Interdite  
Source des données : Ecosphère



D	ENV	SEA	000	000000	PEN	GCENV	21110	AO	24/06/2011
---	-----	-----	-----	--------	-----	-------	-------	----	------------






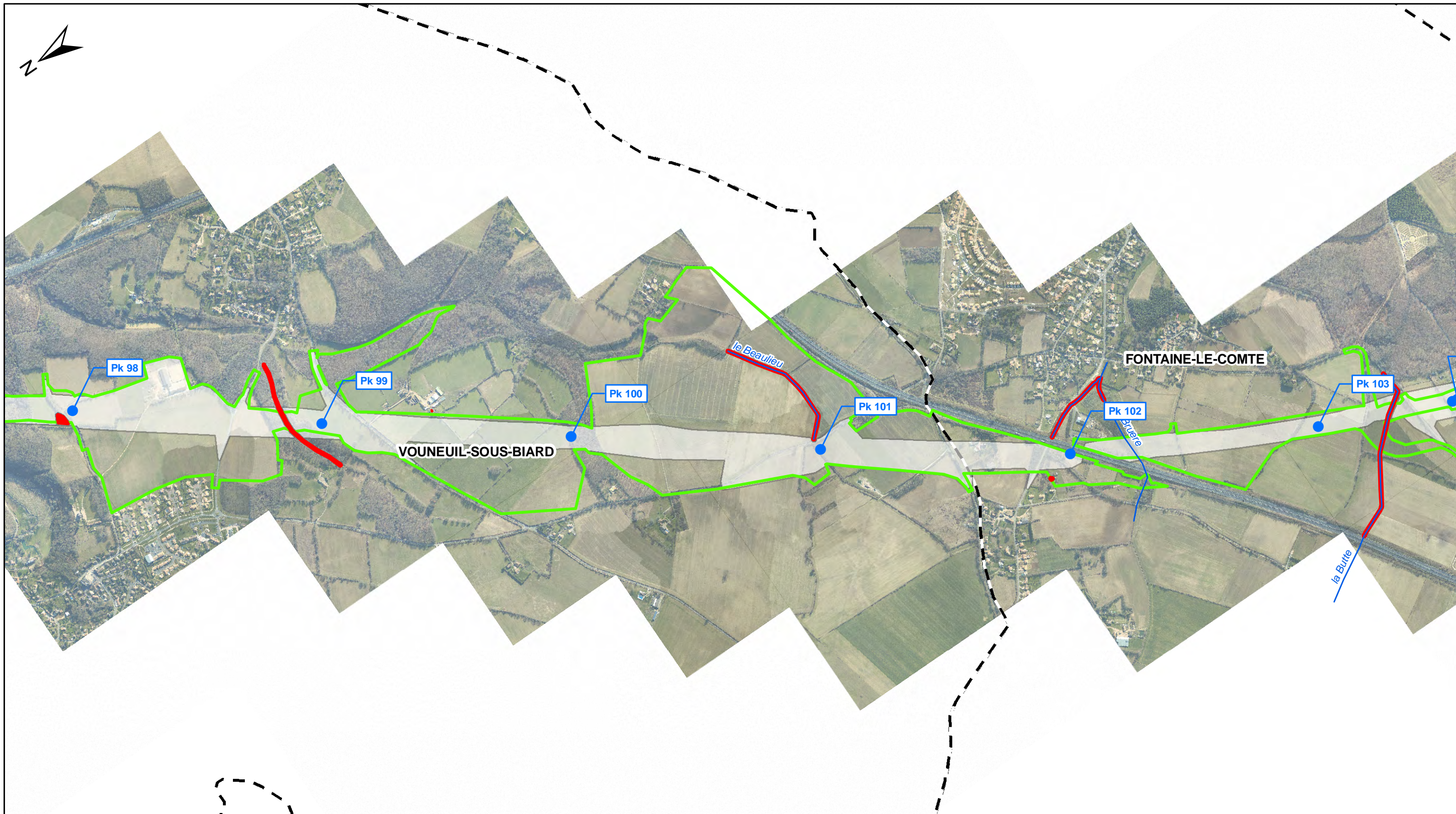
**Légende:**

-  Emprise archéologie / défrichement (RFF)
-  Zones d'exclusion archéologie / défrichement (RFF)
-  Emprise travaux (LISEA)




**Autres**

-  Cours d'eau
-  Limite Communale


			
<small>LIGNE SEA TOURS - BORDEAUX</small>		<small>CONSTRUCTION SEA TOURS - BORDEAUX</small>	
<b>Dossier espèces protégées - Flore</b>			
<small>Comparaison des emprises archéologie / défrichement et des emprises LISEA</small>			
			<b>Planche 17 / 52</b>
<small>Rev.</small>	<small>Date</small>	<small>Nature des modifications</small>	<small>Conçu par</small>
<small>AO</small>	<small>24/06/2011</small>	<small>Création du document</small>	<small>S.ALL</small>
		<small>Vérifié par</small>	<small>Approuvé par</small>
		<small>O.ROM</small>	<small>H.P.NO</small>
<b>Echelle : 1/15 000</b>			
<small>© IGN Reproduction Interdite</small>			
<small>Source des données : Ecosphère</small>			
<small>D</small>	<small>ENV</small>	<small>SEA</small>	<small>000 000000 PEN GCENV 21110 AO 24/06/2011</small>




**Légende:**


-  Emprise archéologie / défrichement (RFF)
-  Zones d'exclusion archéologie / défrichement (RFF)
-  Emprise travaux (LISEA)

**Autres**

-  Cours d'eau
-  Limite Communale



LIGNE SEA TOURS - BORDEAUX



CONSTRUCTION SEA TOURS - BORDEAUX


**Dossier espèces protégées - Flore**

Comparaison des emprises archéologie / défrichement et des emprises LISEA

**Planche 18/52**

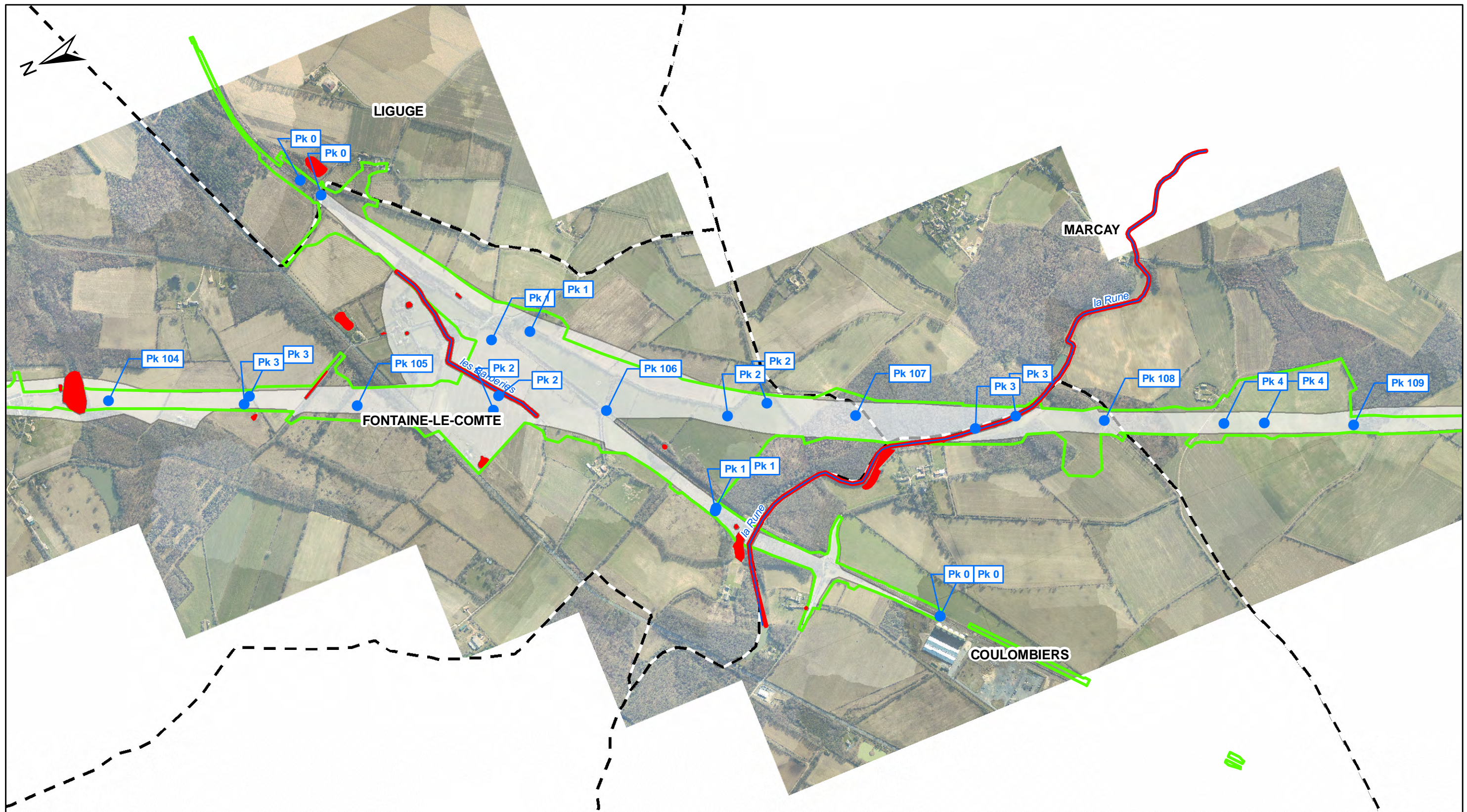
Rev.	Date	Nature des modifications	Conçu par	Vérifié par	Approuvé par
A0	24/06/2011	Création du document	S.ALL	O.ROM	H.PNO

**Echelle : 1/15 000**






© IGN Reproduction Interdite  
Source des données : Ecosphère



D	ENV	SEA	000	000000	PEN	GCENV	21110	A0	24/06/2011
---	-----	-----	-----	--------	-----	-------	-------	----	------------




**Légende:**


-  Emprise archéologie / défrichement (RFF)
-  Zones d'exclusion archéologie / défrichement (RFF)
-  Emprise travaux (LISEA)

**Autres**

-  Cours d'eau
-  Limite Communale



LIGNE SEA TOURS - BORDEAUX



CONSTRUCTION SEA TOURS - BORDEAUX


**Dossier espèces protégées - Flore**

Comparaison des emprises archéologie / défrichement et des emprises LISEA

**Planche 19/52**

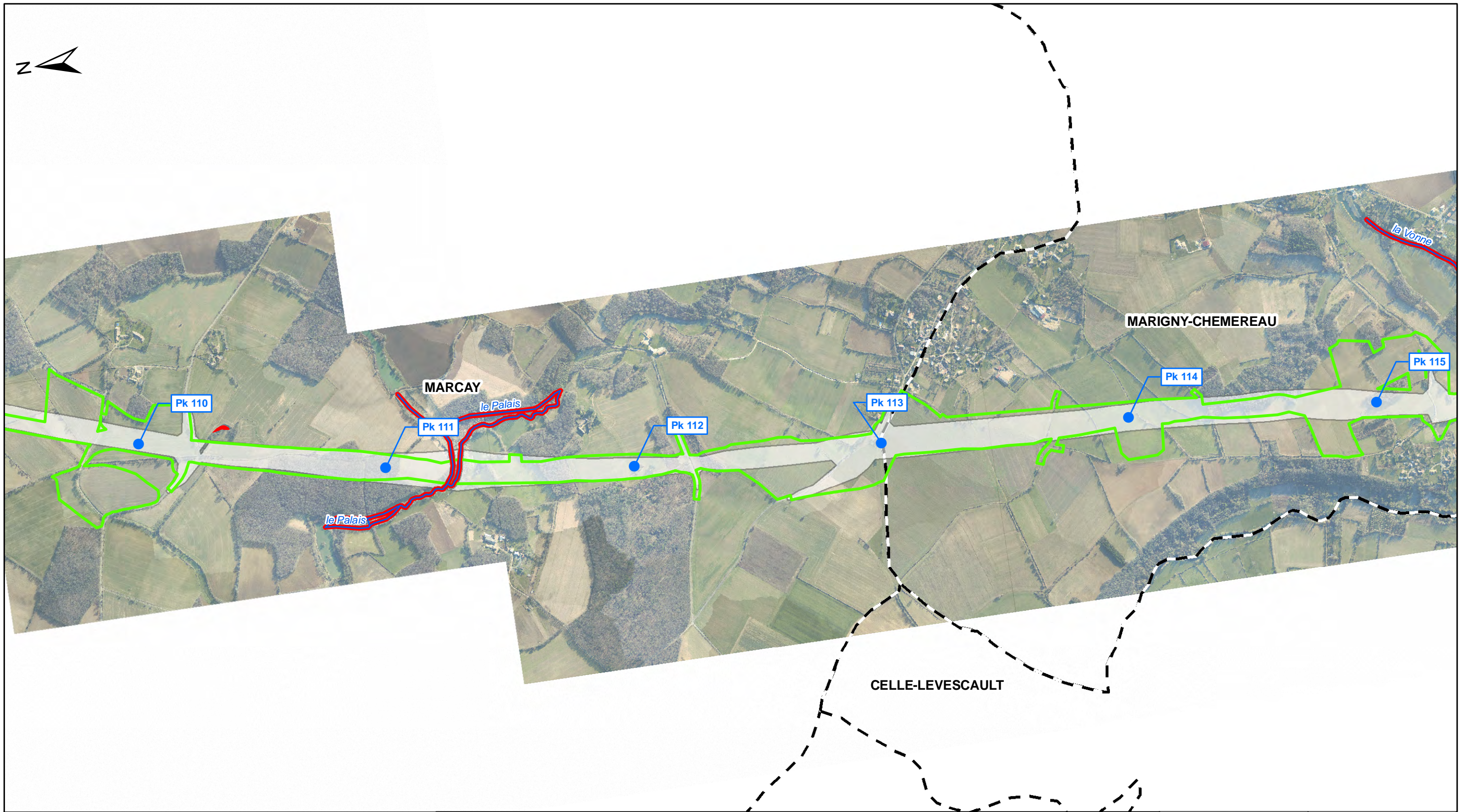
Rev.	Date	Nature des modifications	Conçu par	Vérifié par	Approuvé par
AO	24/06/2011	Création du document	S.ALL	O.ROM	H.PNO

**Echelle : 1/15 000**



© IGN Reproduction Interdite  
Source des données : Ecosphère

D	ENV	SEA	000	000000	PEN	GCENV	21110	AO	24/06/2011
---	-----	-----	-----	--------	-----	-------	-------	----	------------



**Légende:**

- Emprise archéologie / défrichement (RFF)
  - Zones d'exclusion archéologie / défrichement (RFF)
  - Emprise travaux (LISEA)
- Autres**
- Cours d'eau
  - Limite Communale

LIGNE SEA TOURS - BORDEAUX

CONSTRUCTION SEA TOURS - BORDEAUX

**Dossier espèces protégées - Flore**

Comparaison des emprises archéologie / défrichement et des emprises LISEA

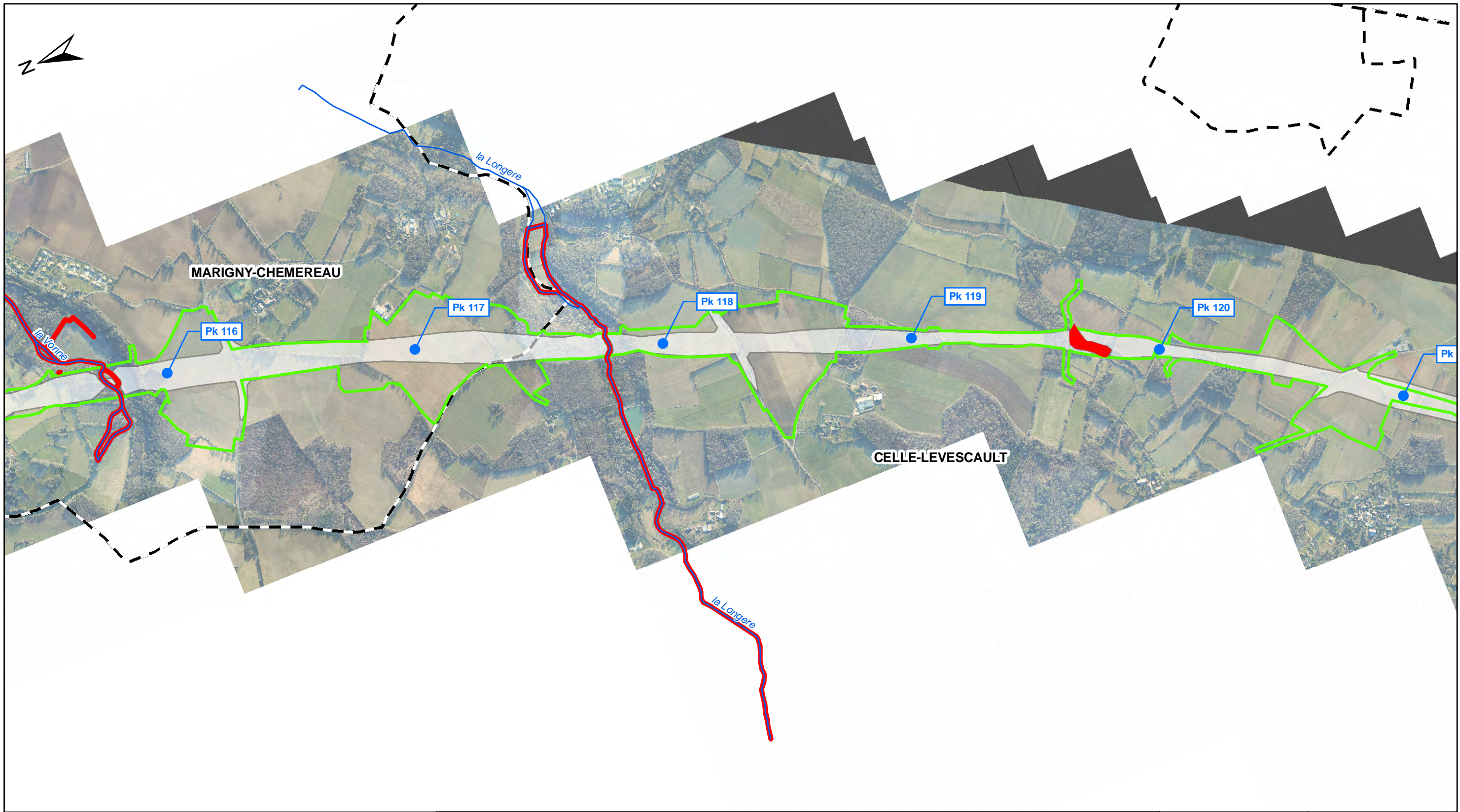
**Planche 20/52**

Rev.	Date	Nature des modifications	Conçu par	Vérifié par	Approuvé par
AO	24/06/2011	Création du document	S.ALL	O.ROM	H.PNO




**Echelle : 1/15 000**

© IGN Reproduction Interdite  
Source des données : Ecosphère



D	ENV	SEA	000	000000	PEN	GCENV	21110	AO	24/06/2011
---	-----	-----	-----	--------	-----	-------	-------	----	------------




**Légende:**


-  Emprise archéologie / défrichement (RFF)
-  Zones d'exclusion archéologie / défrichement (RFF)
-  Emprise travaux (LISEA)

**Autres**

-  Cours d'eau
-  Limite Communale



LIGNE SEA TOURS - BORDEAUX



CONSTRUCTION SEA TOURS - BORDEAUX


**Dossier espèces protégées - Flore**

Comparaison des emprises archéologie / défrichement et des emprises LISEA

**Planche 21 / 52**

Rev.	Date	Nature des modifications	Conçu par	Vérifié par	Approuvé par
AO	24/06/2011	Création du document	S.ALL	O.ROM	H.PNO

**Echelle : 1/15 000**






© IGN Reproduction Interdite  
Source des données : Ecosphère



D	ENV	SEA	000	000000	PEN	GCENV	21110	AO	24/06/2011
---	-----	-----	-----	--------	-----	-------	-------	----	------------




**Légende:**


-  Emprise archéologie / défrichement (RFF)
-  Zones d'exclusion archéologie / défrichement (RFF)
-  Emprise travaux (LISEA)

**Autres**

-  Cours d'eau
-  Limite Communale



LIGNE SEA TOURS - BORDEAUX



CONSTRUCTION SEA TOURS - BORDEAUX


**Dossier espèces protégées - Flore**

Comparaison des emprises archéologie / défrichement et des emprises LISEA

**Planche22/52**

Rev.	Date	Nature des modifications	Conçu par	Vérifié par	Approuvé par
AO	24/06/2011	Création du document	S.ALL	O.ROM	H.PNO

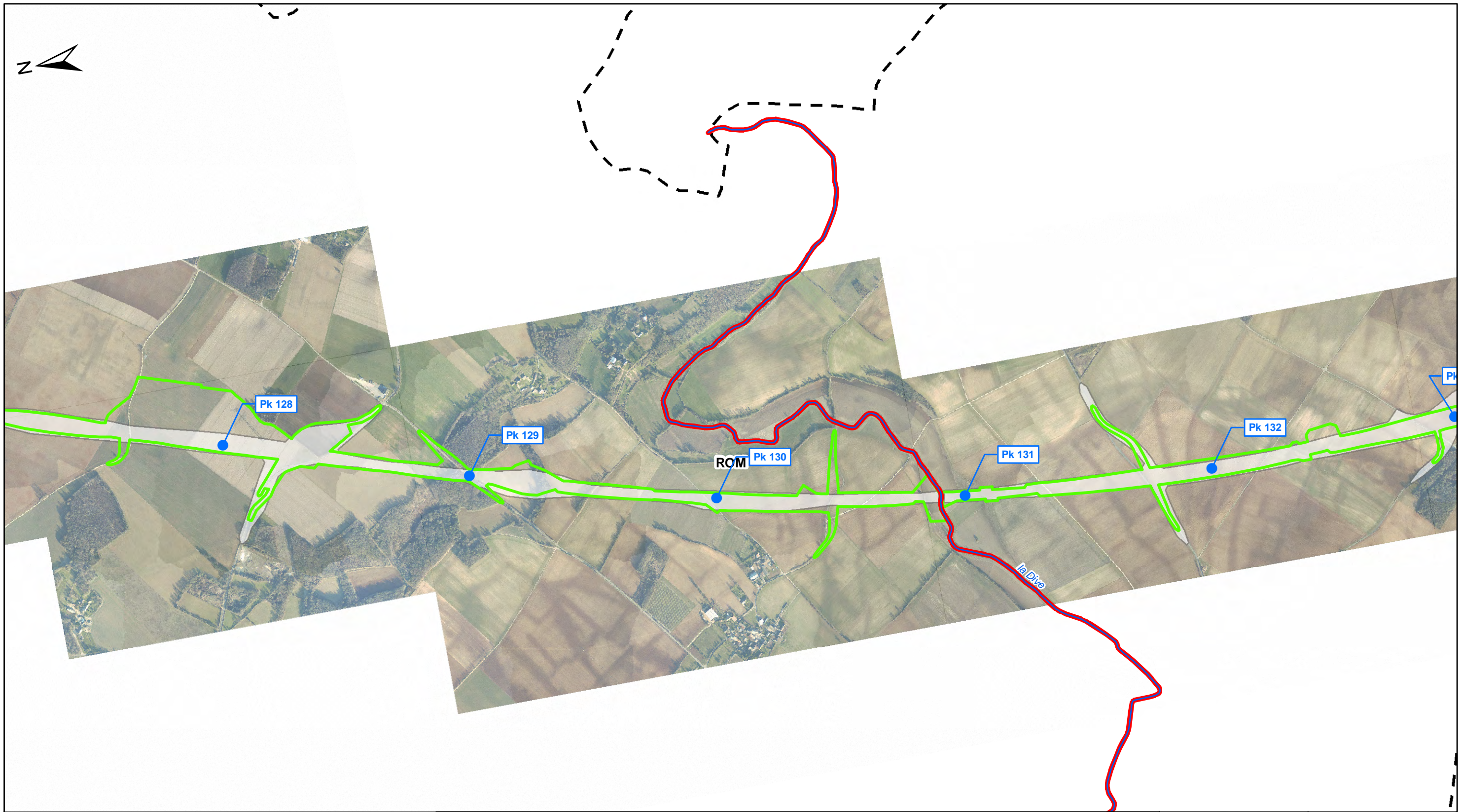
**Echelle : 1/15 000**






© IGN Reproduction Interdite  
Source des données : Ecosphère

D	ENV	SEA	000	000000	PEN	GCENV	21110	AO	24/06/2011
---	-----	-----	-----	--------	-----	-------	-------	----	------------








**Légende:**


-  Emprise archéologie / défrichement (RFF)
-  Zones d'exclusion archéologie / défrichement (RFF)
-  Emprise travaux (LISEA)

**Autres**

-  Cours d'eau
-  Limite Communale



LIGNE SEA TOURS - BORDEAUX



CONSTRUCTION SEA TOURS - BORDEAUX

**Dossier espèces protégées - Flore**

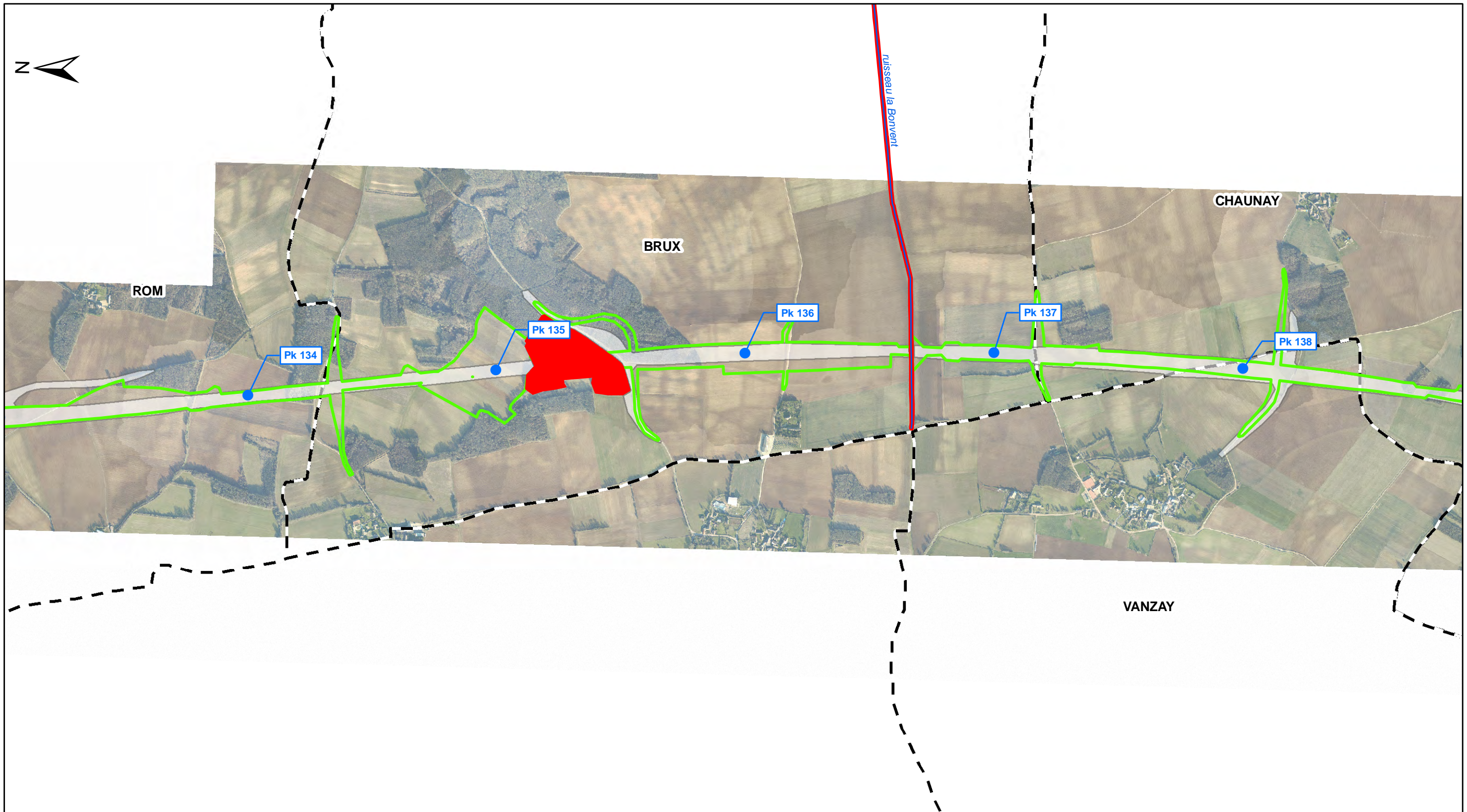
Comparaison des emprises archéologie / défrichement et des emprises LISEA Planche23/52

Rev.	Date	Nature des modifications	Conçu par	Vérifié par	Approuvé par
AO	24/06/2011	Création du document	S.ALL	O.ROM	H.PNO




**Echelle : 1/15 000** 0 200 400 m

© IGN Reproduction Interdite  
Source des données : Ecosphère



D	ENV	SEA	000	000000	PEN	GCENV	21110	AO	24/06/2011
---	-----	-----	-----	--------	-----	-------	-------	----	------------




**Légende:**


-  Emprise archéologie / défrichement (RFF)
-  Zones d'exclusion archéologie / défrichement (RFF)
-  Emprise travaux (LISEA)

**Autres**

-  Cours d'eau
-  Limite Communale



LIGNE SEA TOURS - BORDEAUX



CONSTRUCTION SEA TOURS - BORDEAUX


**Dossier espèces protégées - Flore**

Comparaison des emprises archéologie / défrichement et des emprises LISEA

**Planche24 /52**

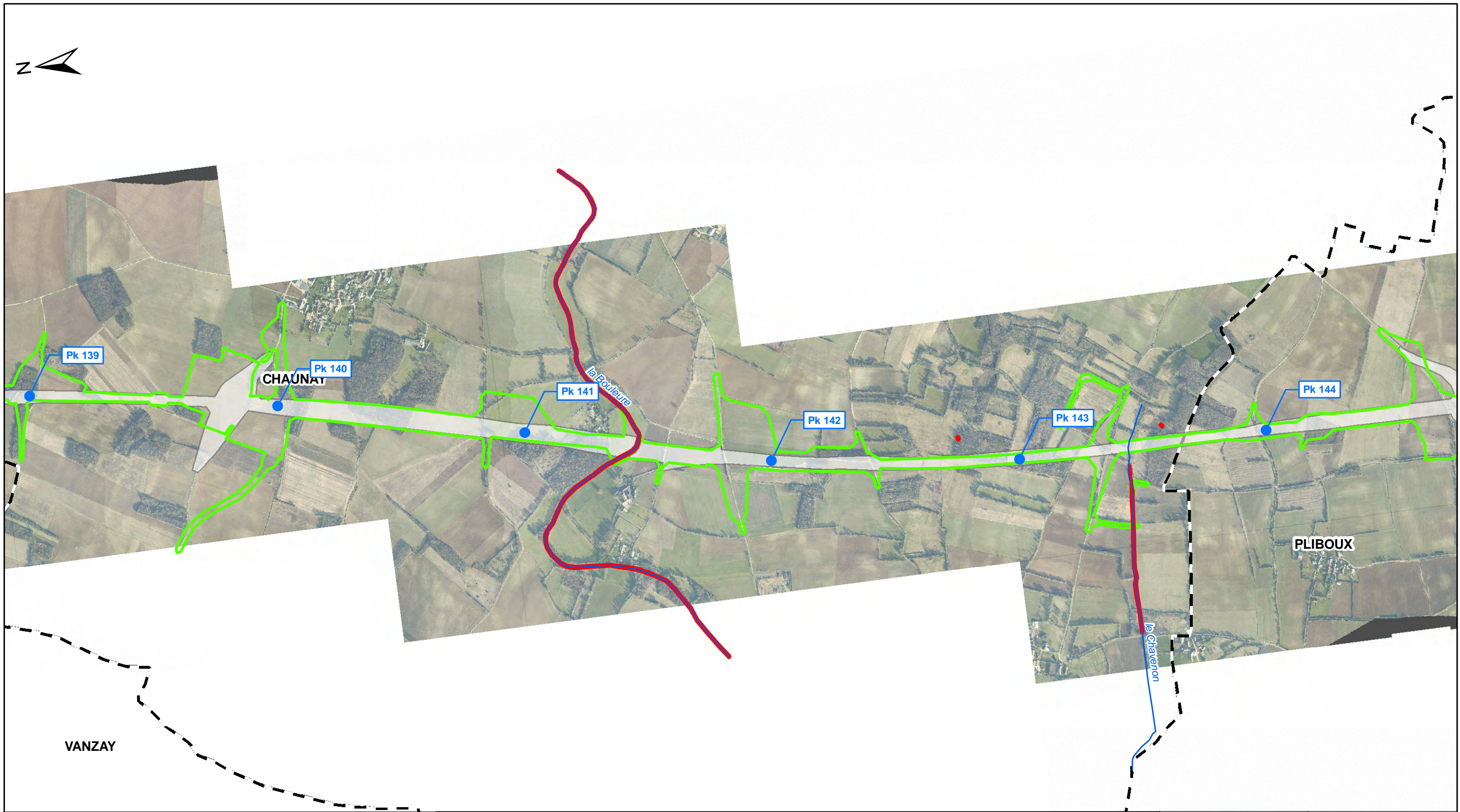
Rev.	Date	Nature des modifications	Conçu par	Vérifié par	Approuvé par
AO	24/06/2011	Création du document	S.ALL	O.ROM	H.P.NO

**Echelle : 1/15 000**






© IGN Reproduction Interdite  
Source des données : Ecosphère



D	ENV	SEA	000	000000	PEN	GCENV	21110	AO	24/06/2011
---	-----	-----	-----	--------	-----	-------	-------	----	------------



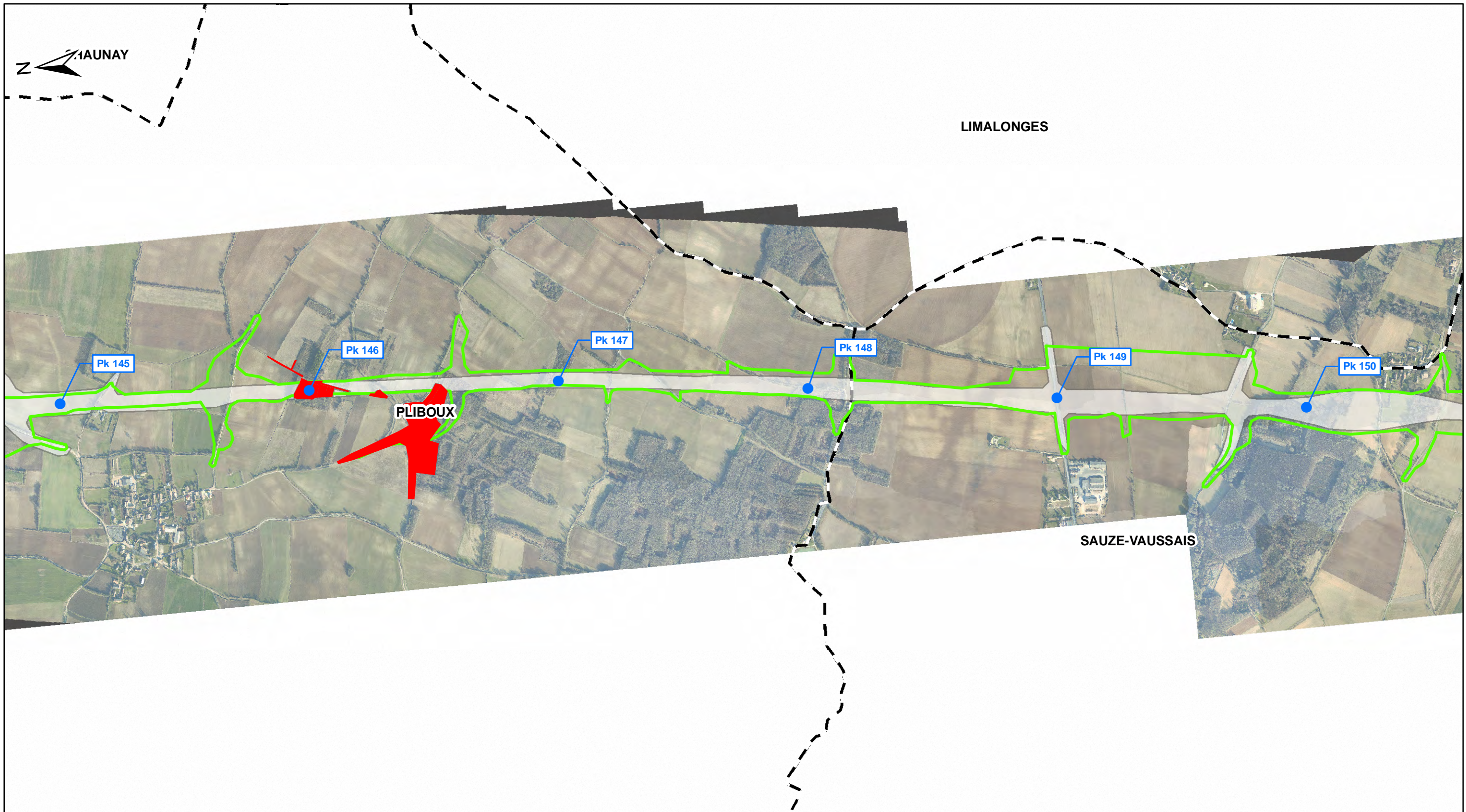
**Légende:**

-  Emprise archéologie / défrichement (RFF)
-  Zones d'exclusion archéologie / défrichement (RFF)
-  Emprise travaux (LISEA)

**Autres**

-  Cours d'eau
-  Limite Communale

<b>Lisea</b>		<b>Cosea</b>			
<small>LIGNE SEA TOURS - BORDEAUX</small>		<small>CONSTRUCTION SEA TOURS - BORDEAUX</small>			
<b>Dossier espèces protégées - Flore</b>					
<b>Comparaison des emprises archéologie / défrichement et des emprises LISEA</b>					
			<b>Planche 25 / 52</b>		
Rev.	Date	Nature des modifications	Conçu par	Vérifié par	Approuvé par
A0	24/06/2011	Création du document	S.ALL	O.ROM	H.PNO
Echelle : 1/15 000				0      200      400 m	
© IGN Reproduction Interdite Source des données : Ecosphère					
D	ENV	SEA	000	000000	PEN GCENV 21110 A0 24/06/2011



**Légende:**

- Emprise archéologie / défrichement (RFF)
  - Zones d'exclusion archéologie / défrichement (RFF)
  - Emprise travaux (LISEA)
- Autres**
- Cours d'eau
  - Limite Communale

LIGNE SEA TOURS - BORDEAUX

CONSTRUCTION SEA TOURS - BORDEAUX

**Dossier espèces protégées - Flore**

Comparaison des emprises archéologie / défrichement et des emprises LISEA

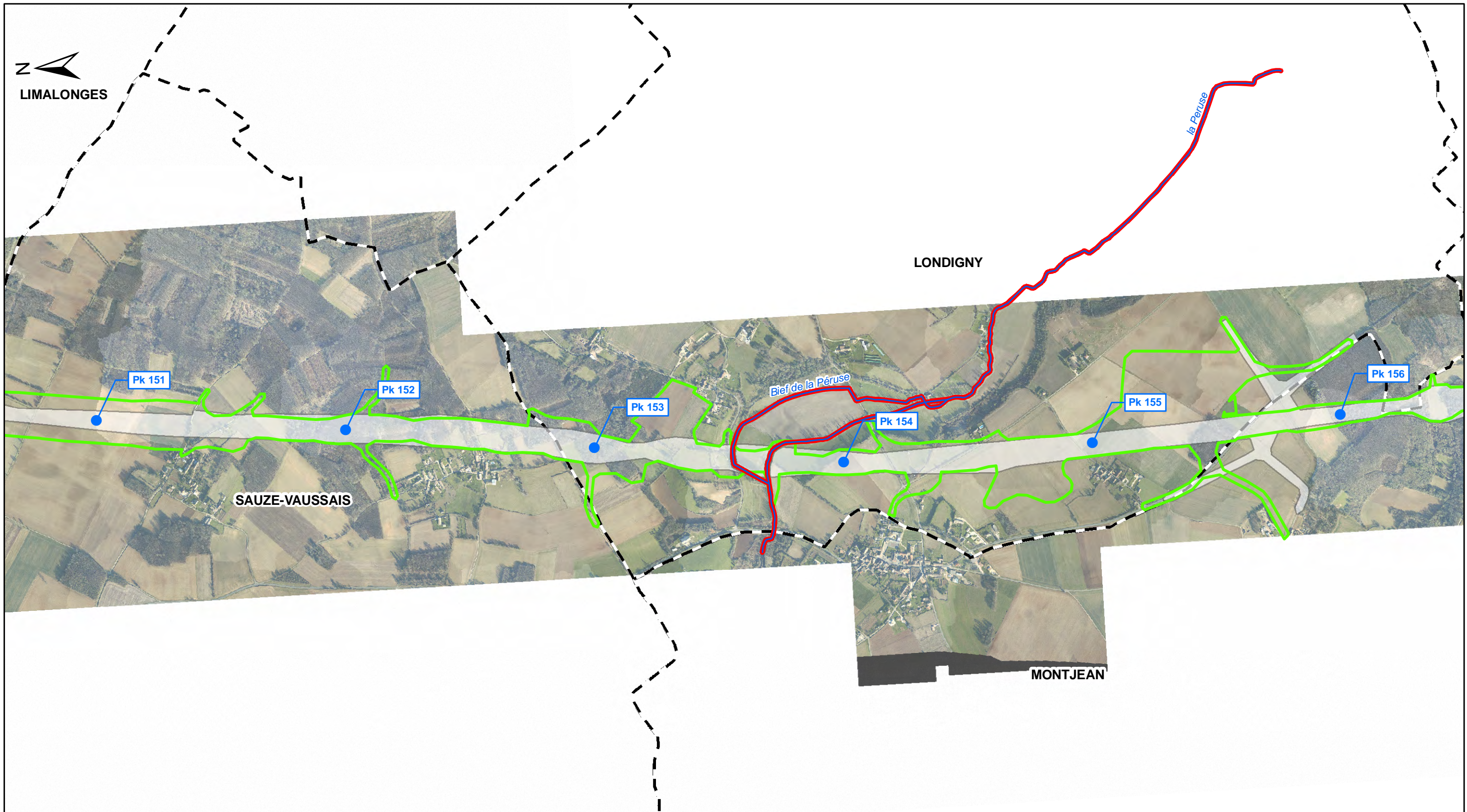
**Planche 26 / 52**

Rev.	Date	Nature des modifications	Conçu par	Vérifié par	Approuvé par
A0	24/06/2011	Création du document	S.ALL	O.ROM	H.PNO




**Echelle : 1/15 000**

© IGN Reproduction Interdite  
Source des données : Ecosphère



D	ENV	SEA	000	000000	PEN	GCENV	21110	A0	24/06/2011
---	-----	-----	-----	--------	-----	-------	-------	----	------------




**Légende:**


-  Emprise archéologie / défrichement (RFF)
-  Zones d'exclusion archéologie / défrichement (RFF)
-  Emprise travaux (LISEA)

**Autres**

-  Cours d'eau
-  Limite Communale



LIGNE SEA TOURS - BORDEAUX



CONSTRUCTION SEA TOURS - BORDEAUX


**Dossier espèces protégées - Flore**

Comparaison des emprises archéologie / défrichement et des emprises LISEA

**Planche 27 / 52**

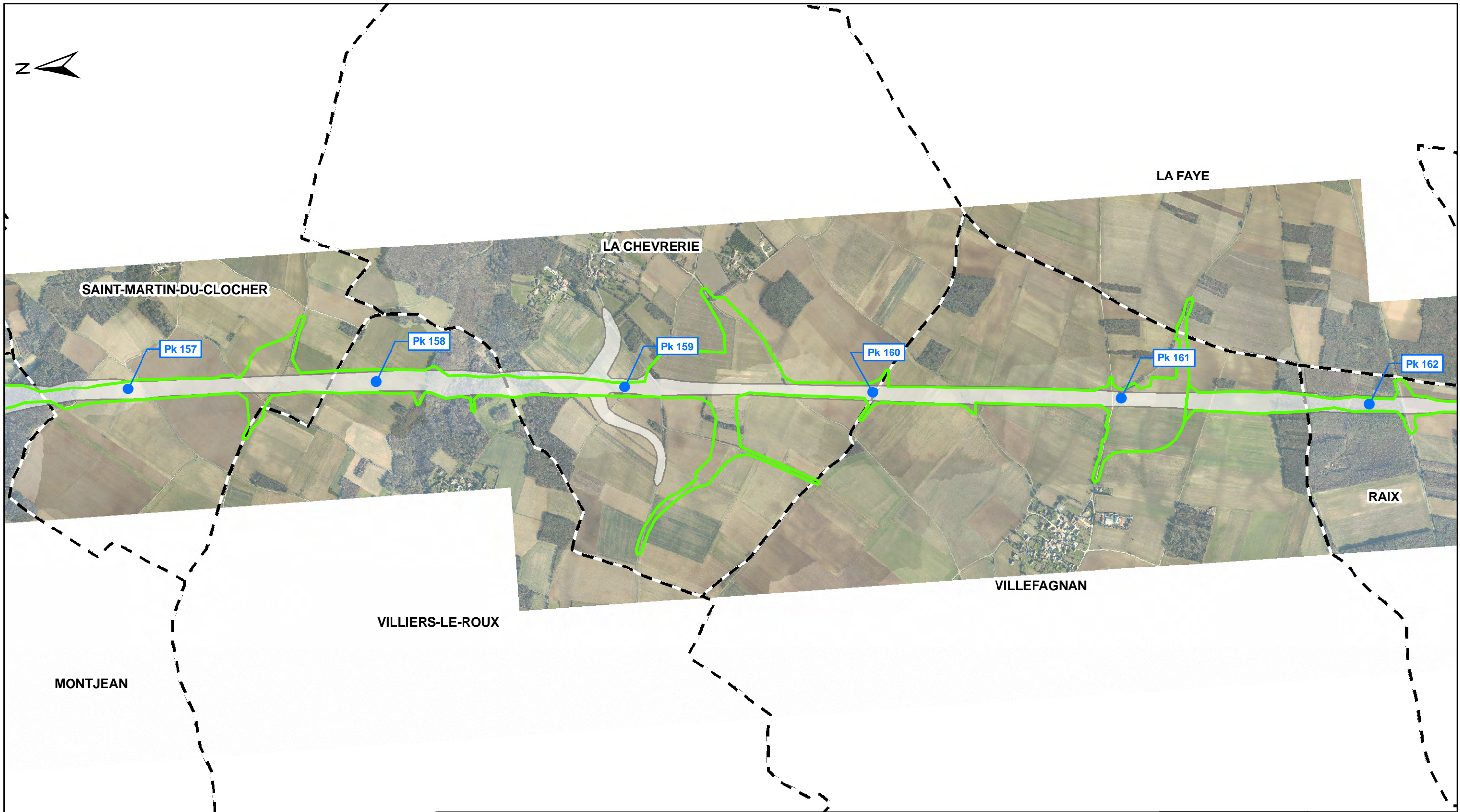
Rev.	Date	Nature des modifications	Conçu par	Vérifié par	Approuvé par
AO	24/06/2011	Création du document	S.ALL	O.ROM	H.PNO

**Echelle : 1/15 000**



© IGN Reproduction Interdite  
Source des données : Ecosphère

D	ENV	SEA	000	000000	PEN	GCENV	21110	AO	24/06/2011
---	-----	-----	-----	--------	-----	-------	-------	----	------------



**Légende:**

- Emprise archéologie / défrichement (RFF)
  - Zones d'exclusion archéologie / défrichement (RFF)
  - Emprise travaux (LISEA)
- Autres**
- Cours d'eau
  - Limite Communale

LIGNE SEA TOURS - BORDEAUX

CONSTRUCTION SEA TOURS - BORDEAUX

**Dossier espèces protégées - Flore**

Comparaison des emprises archéologie / défrichement et des emprises LISEA

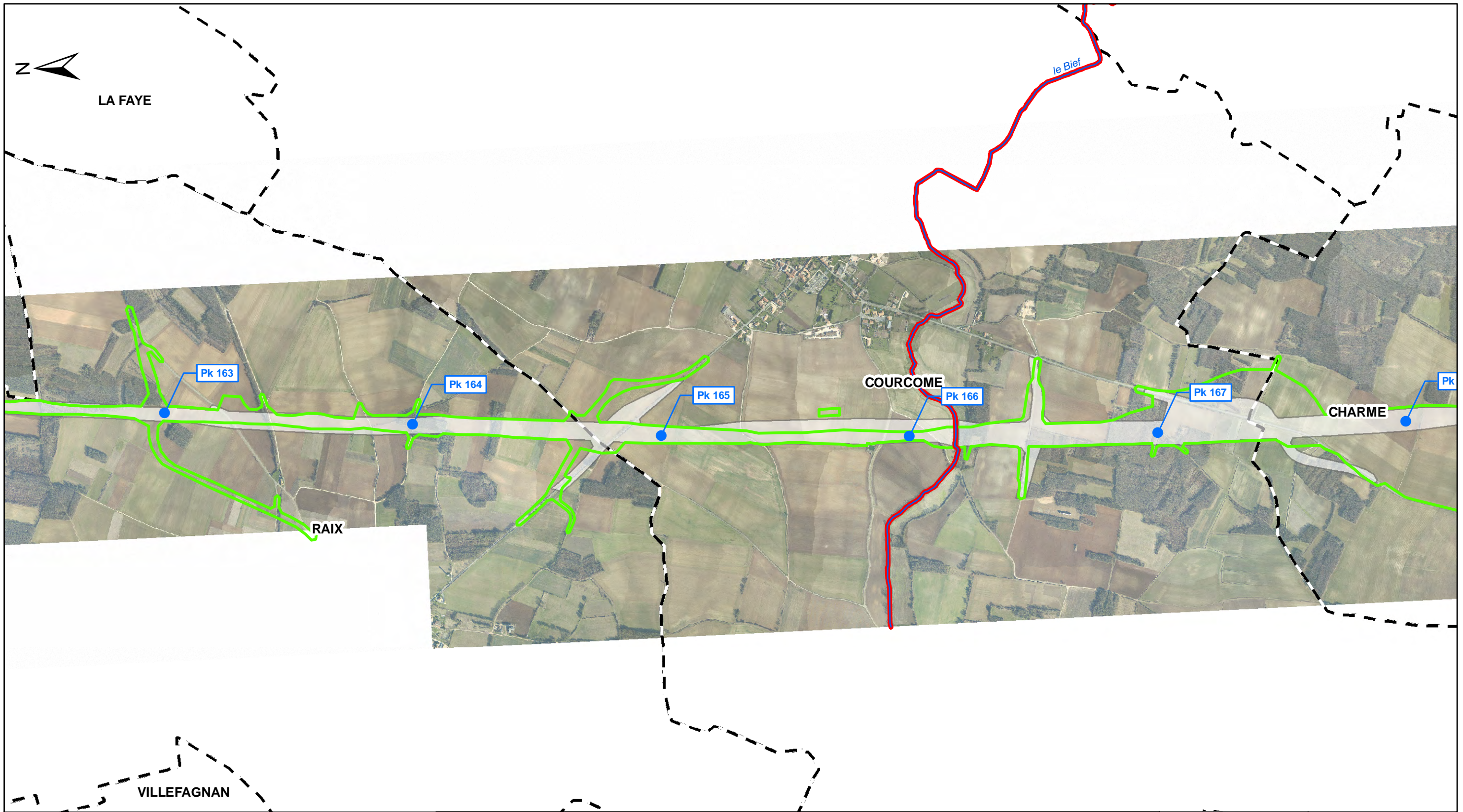
**Planche 28 / 52**

Rev.	Date	Nature des modifications	Conçu par	Vérifié par	Approuvé par
A0	24/06/2011	Création du document	S.ALL	O.ROM	H.PNO




**Echelle : 1/15 000**

© IGN Reproduction Interdite  
Source des données : Ecosphère



D	ENV	SEA	000	000000	PEN	GCENV	21110	A0	24/06/2011
---	-----	-----	-----	--------	-----	-------	-------	----	------------




**Légende:**


-  Emprise archéologie / défrichement (RFF)
-  Zones d'exclusion archéologie / défrichement (RFF)
-  Emprise travaux (LISEA)

**Autres**

-  Cours d'eau
-  Limite Communale



LIGNE SEA TOURS - BORDEAUX



CONSTRUCTION SEA TOURS - BORDEAUX


**Dossier espèces protégées - Flore**

Comparaison des emprises archéologie / défrichement et des emprises LISEA

**Planche 29 / 52**

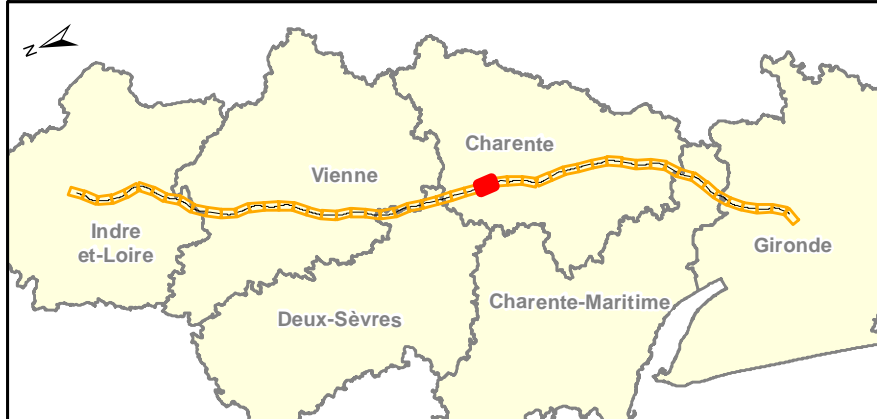
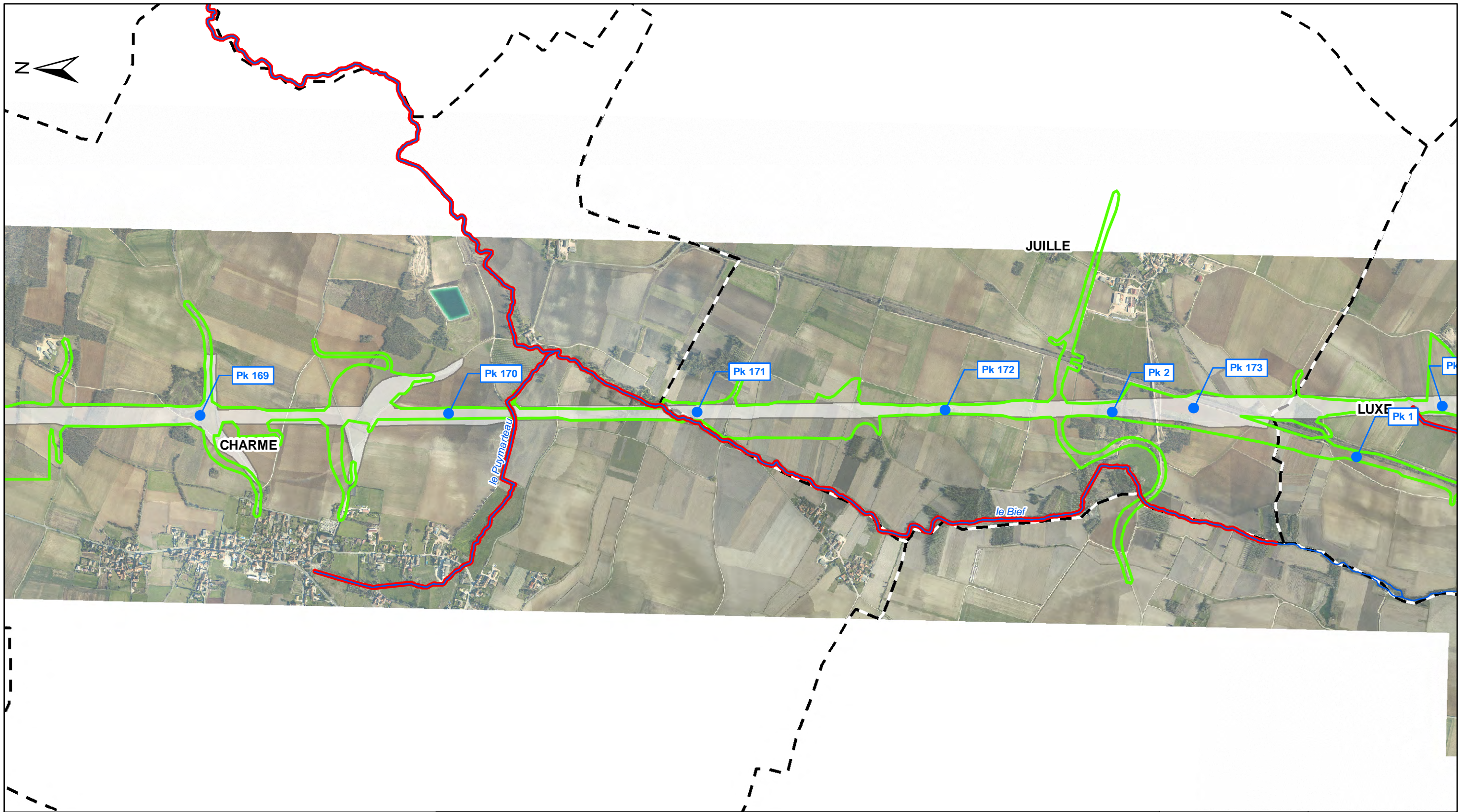
Rev.	Date	Nature des modifications	Conçu par	Vérifié par	Approuvé par
AO	24/06/2011	Création du document	S.ALL	O.ROM	H.PNO

**Echelle : 1/15 000**






© IGN Reproduction Interdite  
Source des données : Ecosphère



D	ENV	SEA	000	000000	PEN	GCENV	21110	AO	24/06/2011
---	-----	-----	-----	--------	-----	-------	-------	----	------------




**Légende:**


-  Emprise archéologie / défrichement (RFF)
-  Zones d'exclusion archéologie / défrichement (RFF)
-  Emprise travaux (LISEA)

**Autres**

-  Cours d'eau
-  Limite Communale



LIGNE SEA TOURS - BORDEAUX



CONSTRUCTION SEA TOURS - BORDEAUX


**Dossier espèces protégées - Flore**

Comparaison des emprises archéologie / défrichement et des emprises LISEA

**Planche 30/52**

Rev.	Date	Nature des modifications	Conçu par	Vérifié par	Approuvé par
AO	24/06/2011	Création du document	S.ALL	O.ROM	H.PNO

**Echelle : 1/15 000**

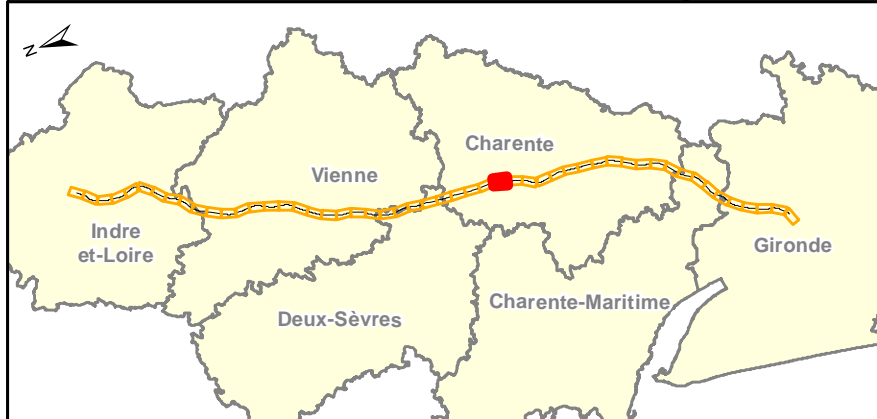
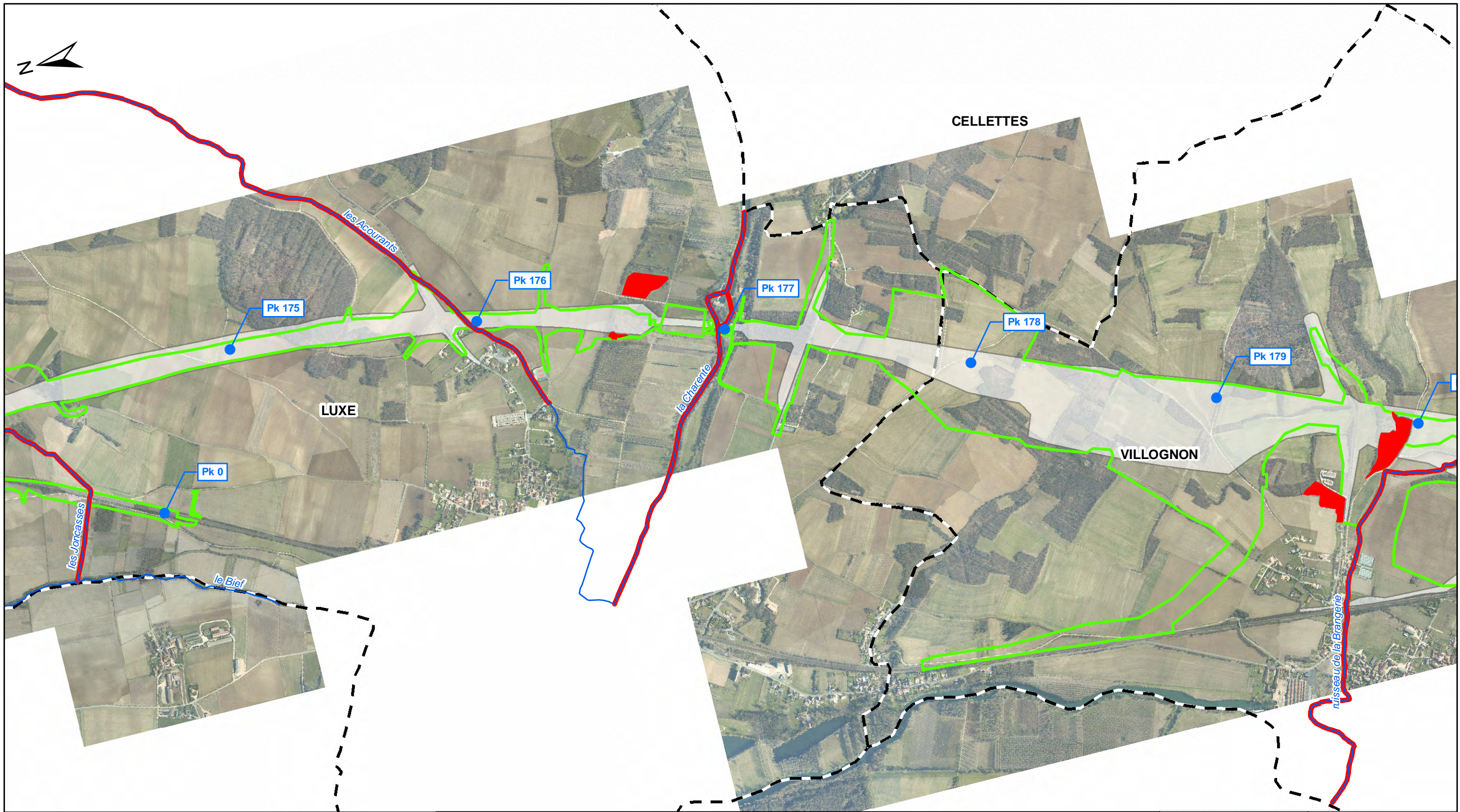


0 200 400 m

© IGN Reproduction Interdite  
Source des données : Ecosphère

D	ENV	SEA	000	000000	PEN	GCENV	21110	AO	24/06/2011
---	-----	-----	-----	--------	-----	-------	-------	----	------------





**Légende:**

- Emprise archéologie / défrichement (RFF)
  - Zones d'exclusion archéologie / défrichement (RFF)
  - Emprise travaux (LISEA)
- Autres**
- Cours d'eau
  - Limite Communale

LIGNE SEA TOURS - BORDEAUX

CONSTRUCTION SEA TOURS - BORDEAUX

**Dossier espèces protégées - Flore**

Comparaison des emprises archéologie / défrichement et des emprises LISEA

**Planche 31 / 52**

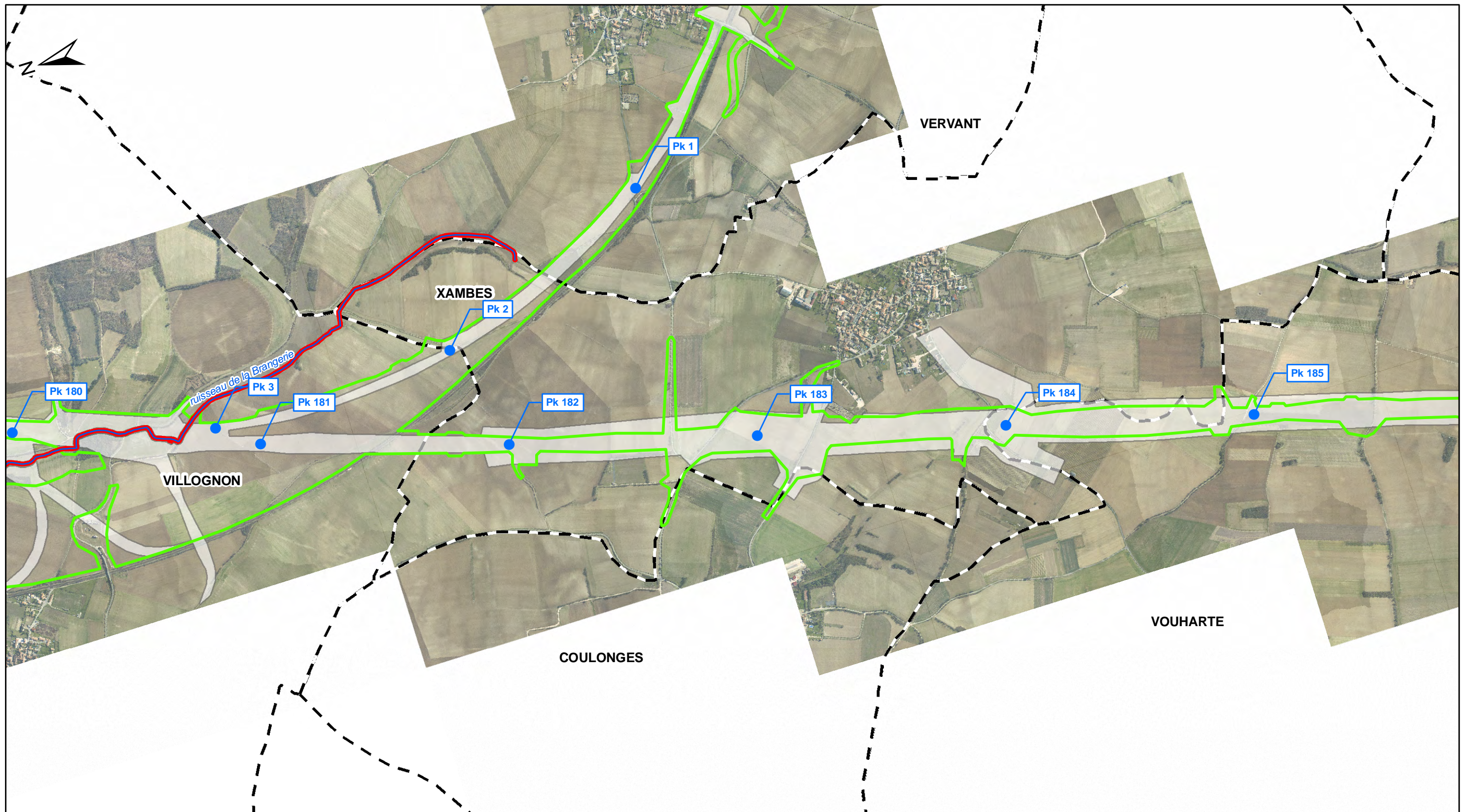
Rev.	Date	Nature des modifications	Conçu par	Vérifié par	Approuvé par
AO	24/06/2011	Création du document	S.ALL	O.ROM	H.PNO

**Echelle : 1/15 000**

© IGN Reproduction Interdite  
Source des données : Ecosphère

0 200 400 m

D	ENV	SEA	000	000000	PEN	GCENV	21110	AO	24/06/2011
---	-----	-----	-----	--------	-----	-------	-------	----	------------



**Légende:**

- Emprise archéologie / défrichement (RFF)
  - Zones d'exclusion archéologie / défrichement (RFF)
  - Emprise travaux (LISEA)
- Autres**
- Cours d'eau
  - Limite Communale

LIGNE SEA TOURS - BORDEAUX

CONSTRUCTION SEA TOURS - BORDEAUX

**Dossier espèces protégées - Flore**

Comparaison des emprises archéologie / défrichement et des emprises LISEA

**Planche 32/52**

Rev.	Date	Nature des modifications	Conçu par	Vérifié par	Approuvé par
AO	24/06/2011	Création du document	S.ALL	O.ROM	H.PNO

**Echelle : 1/15 000**

0

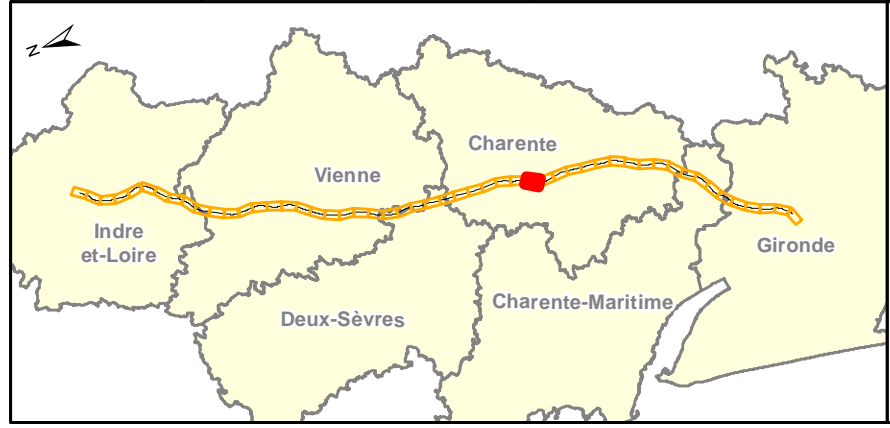
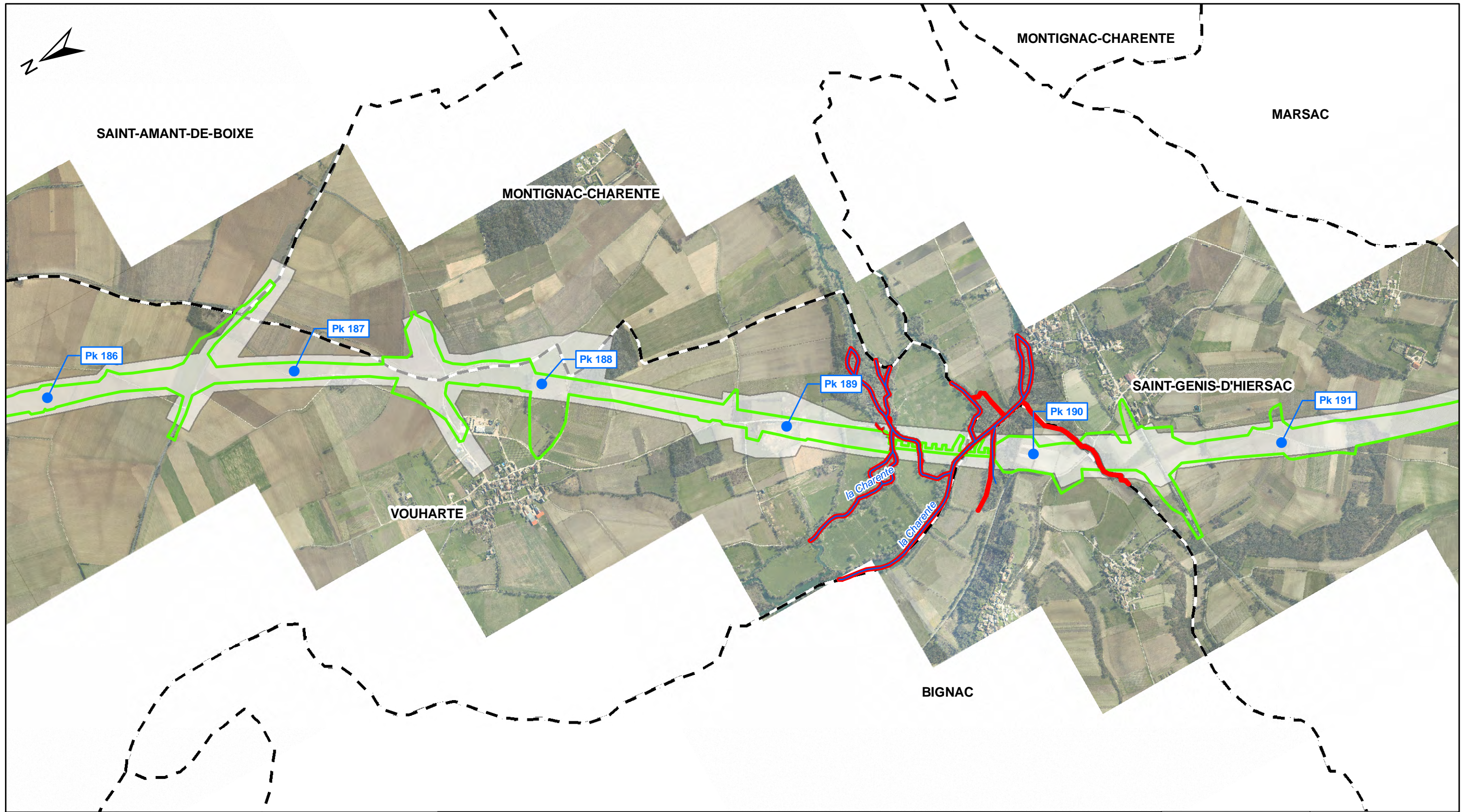
400

200




m

© IGN Reproduction Interdite  
Source des données : Ecosphère



D	ENV	SEA	000	000000	PEN	GCENV	21110	AO	24/06/2011
---	-----	-----	-----	--------	-----	-------	-------	----	------------



**Légende:**

-  Emprise archéologie / défrichement (RFF)
-  Zones d'exclusion archéologie / défrichement (RFF)
-  Emprise travaux (LISEA)


**Autres**

-  Cours d'eau
-  Limite Communale

**Lisea** **Cosea**  
LIGNE SEA TOURS - BORDEAUX CONSTRUCTION SEA TOURS - BORDEAUX

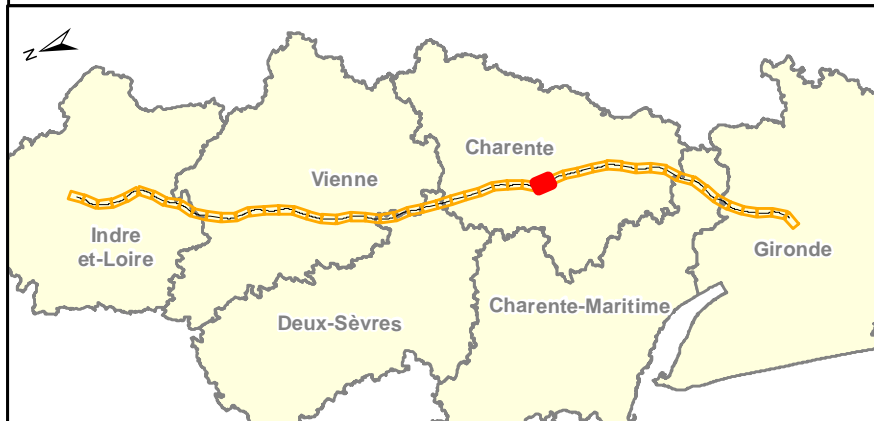
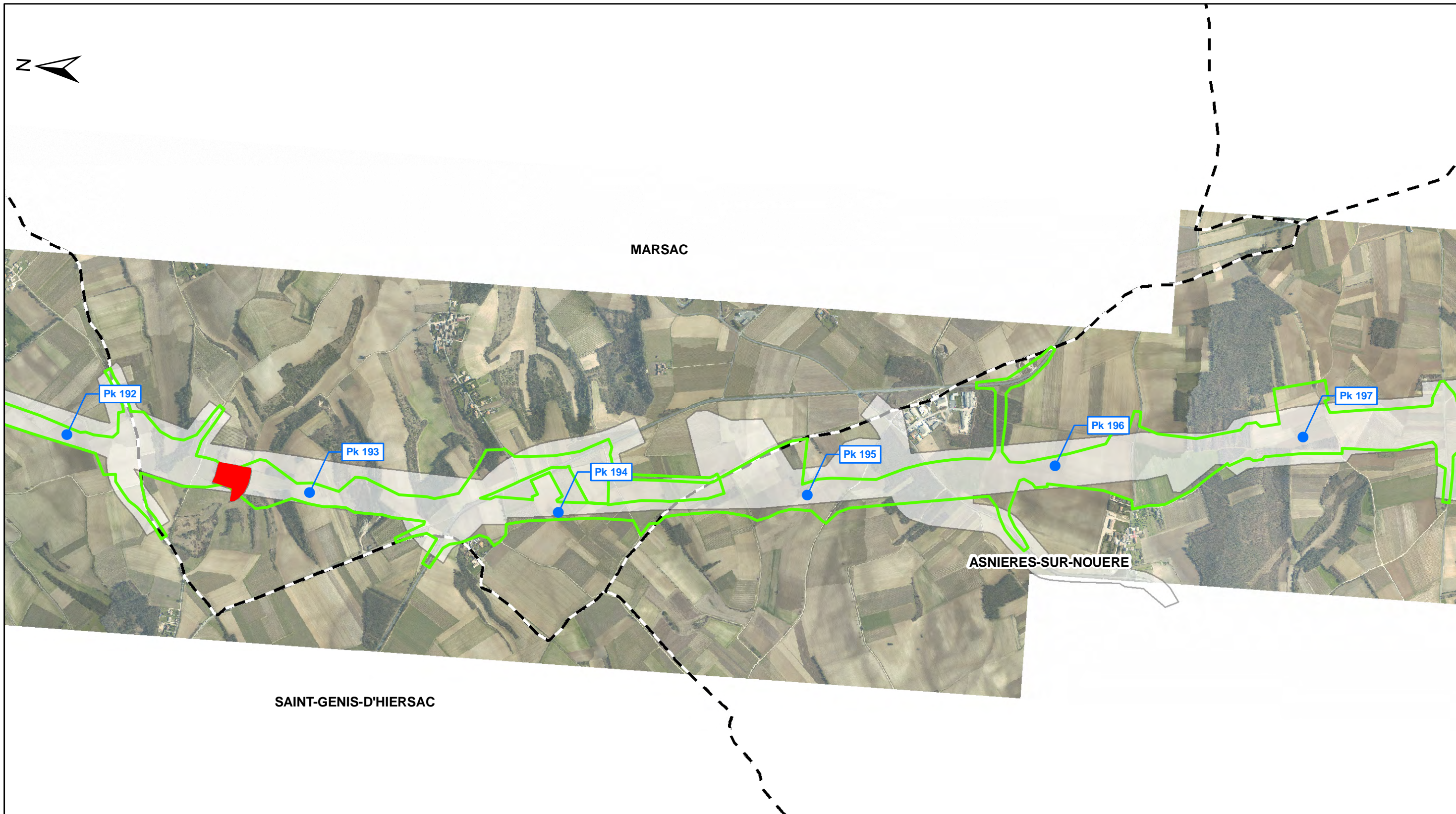
**Dossier espèces protégées - Flore**  
Comparaison des emprises archéologie / défrichement et des emprises LISEA **Planche33/52**

Rev.	Date	Nature des modifications	Conçu par	Vérifié par	Approuvé par
A0	24/06/2011	Création du document	S.ALL	O.ROM	H.PNO




**Echelle : 1/15 000** 

© IGN Reproduction Interdite  
Source des données : Ecosphère



D	ENV	SEA	000	000000	PEN	GCENV	21110	A0	24/06/2011
---	-----	-----	-----	--------	-----	-------	-------	----	------------




**Légende:**


-  Emprise archéologie / défrichement (RFF)
-  Zones d'exclusion archéologie / défrichement (RFF)
-  Emprise travaux (LISEA)

**Autres**

-  Cours d'eau
-  Limite Communale



LIGNE SEA TOURS - BORDEAUX



CONSTRUCTION SEA TOURS - BORDEAUX


**Dossier espèces protégées - Flore**

*Comparaison des emprises archéologie / défrichement et des emprises LISEA*

**Planche 34 / 52**

Rev.	Date	Nature des modifications	Conçu par	Vérifié par	Approuvé par
AO	24/06/2011	Création du document	S.ALL	O.ROM	H.PNO

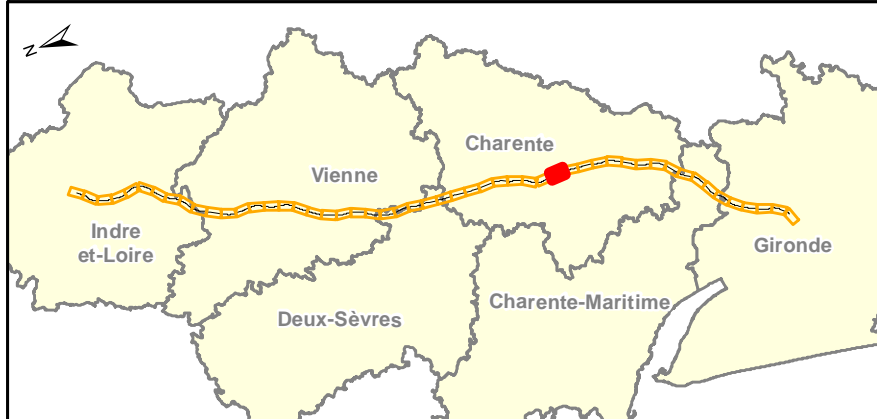
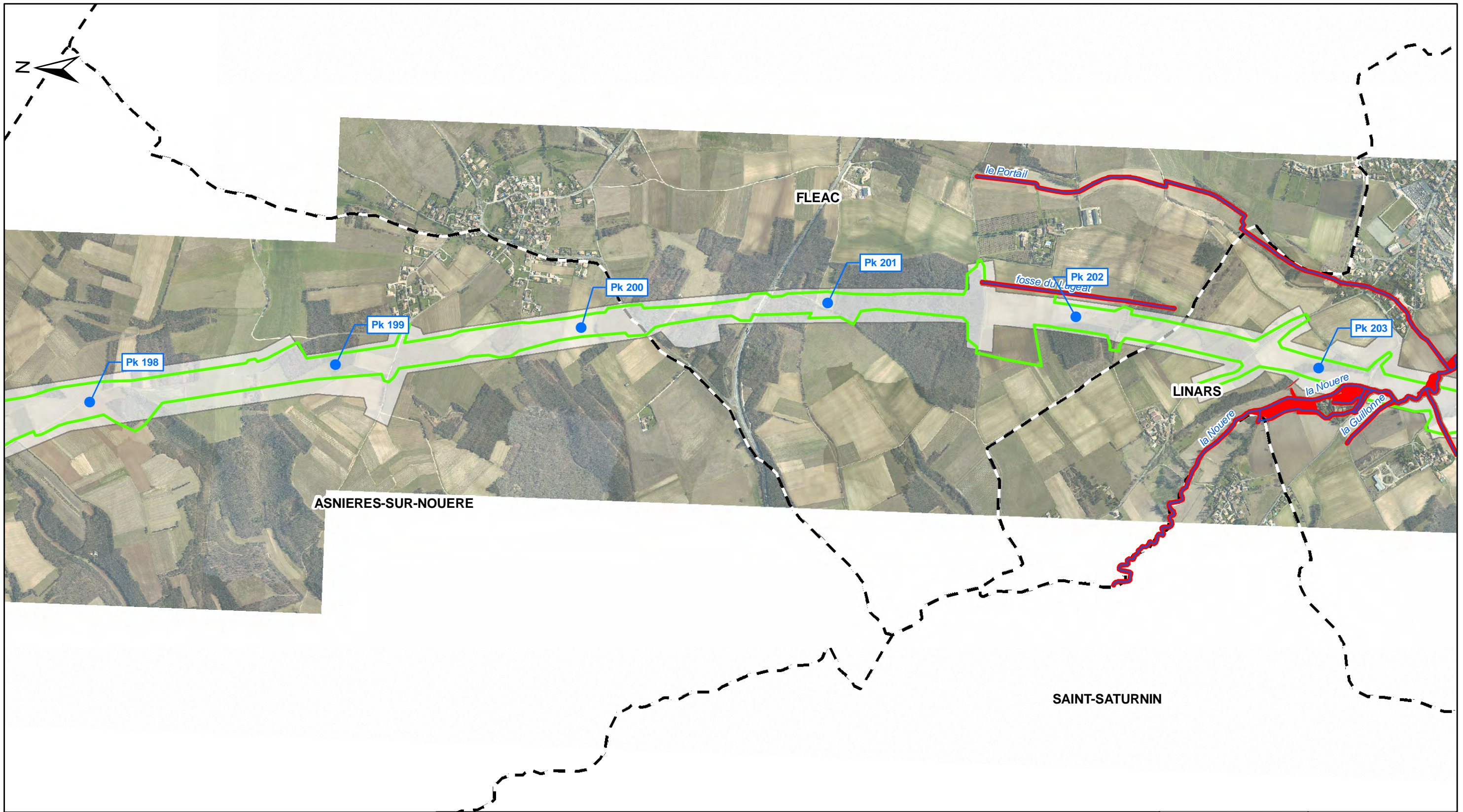
**Echelle : 1/15 000**








0 200 400 m


© IGN Reproduction Interdite  
Source des données : Ecosphère

D	ENV	SEA	000	000000	PEN	GCENV	21110	AO	24/06/2011
---	-----	-----	-----	--------	-----	-------	-------	----	------------




**Légende:**

-  Emprise archéologie / défrichement (RFF)
-  Zones d'exclusion archéologie / défrichement (RFF)
-  Emprise travaux (LISEA)
- Autres**
-  Cours d'eau
-  Limite Communale



LIGNE SEA TOURS - BORDEAUX



CONSTRUCTION SEA TOURS - BORDEAUX


**Dossier espèces protégées - Flore**

Comparaison des emprises archéologie / défrichement et des emprises LISEA

**Planche 35 / 52**

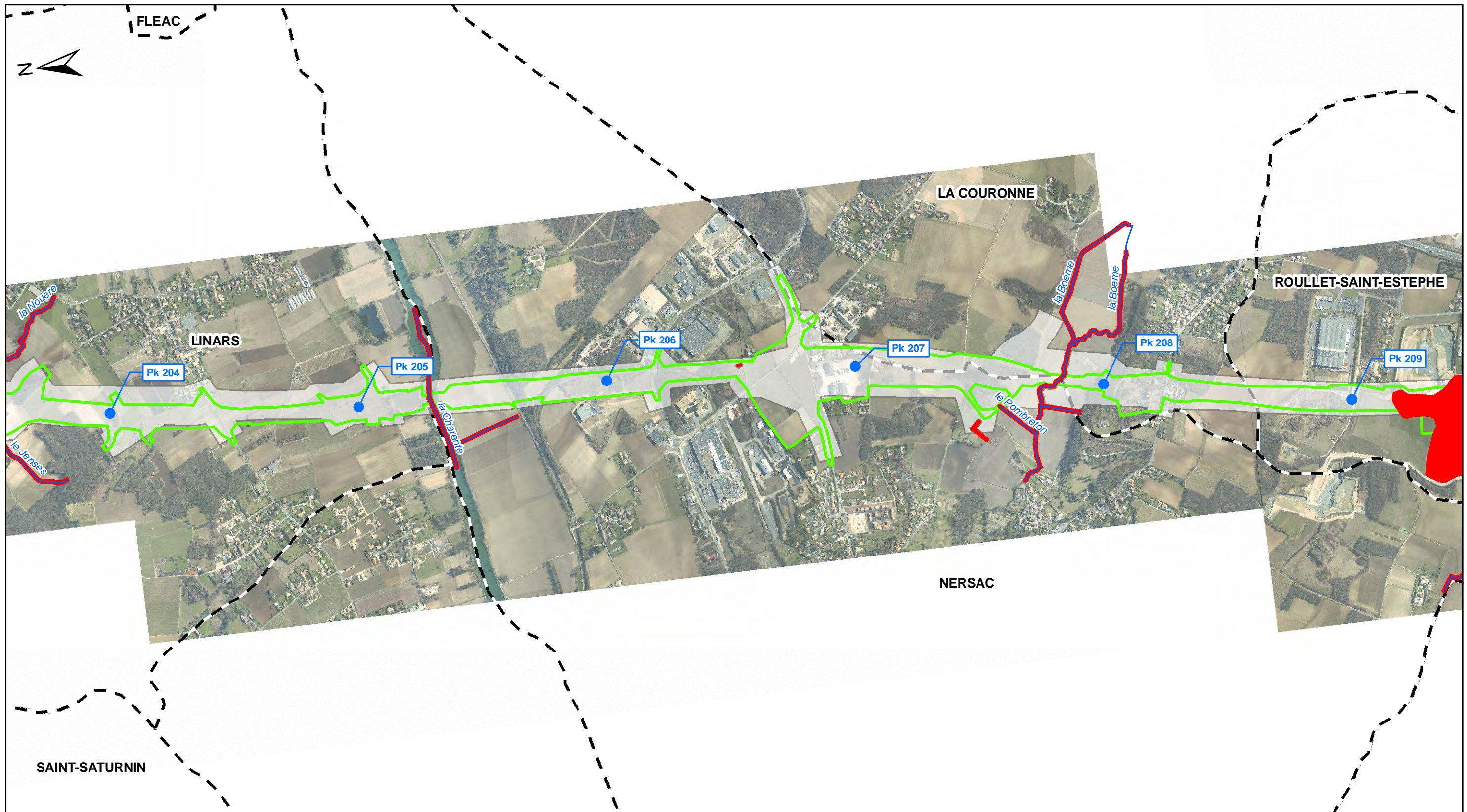
Rev.	Date	Nature des modifications	Conçu par	Vérifié par	Approuvé par
AO	24/06/2011	Création du document	S.ALL	O.ROM	H.PNO

**Echelle : 1/15 000**



© IGN Reproduction Interdite  
Source des données : Ecosphère

D	ENV	SEA	000	000000	PEN	GCENV	21110	AO	24/06/2011
---	-----	-----	-----	--------	-----	-------	-------	----	------------



**Légende:**

- Emprise archéologie / défrichement (RFF)
  - Zones d'exclusion archéologie / défrichement (RFF)
  - Emprise travaux (LISEA)
- Autres**
- Cours d'eau
  - Limite Communale

LIGNE SEA TOURS - BORDEAUX

CONSTRUCTION SEA TOURS - BORDEAUX

**Dossier espèces protégées - Flore**

Comparaison des emprises archéologie / défrichement et des emprises LISEA

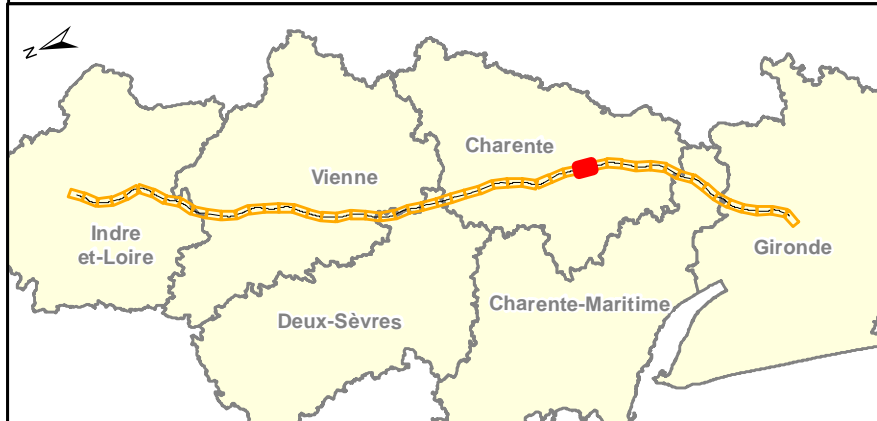
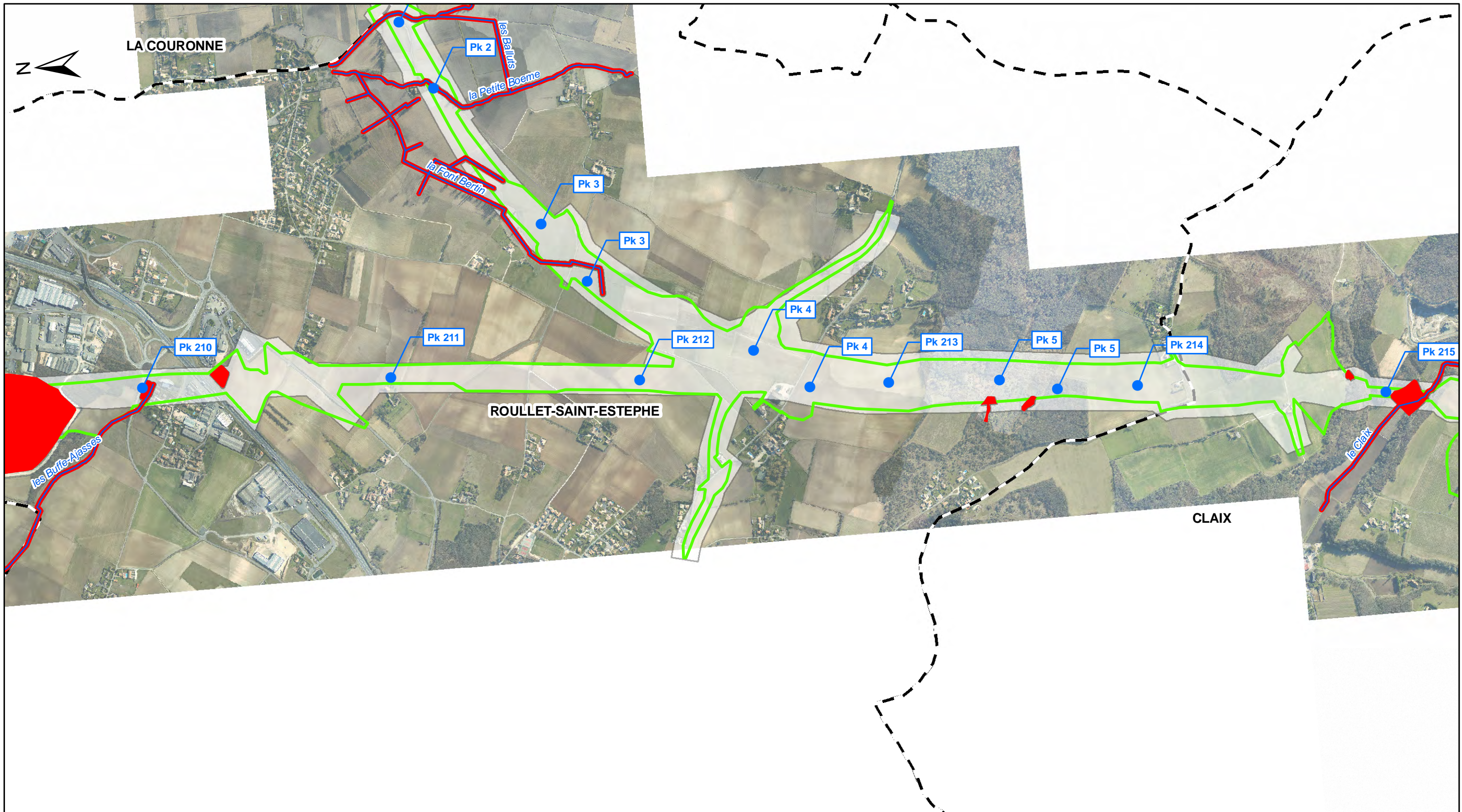
**Planche 36/52**

Rev.	Date	Nature des modifications	Conçu par	Vérifié par	Approuvé par
AO	24/06/2011	Création du document	S.ALL	O.ROM	H.PNO




**Echelle : 1/15 000**

© IGN Reproduction Interdite  
Source des données : Ecosphère



D	ENV	SEA	000	000000	PEN	GCENV	21110	AO	24/06/2011
---	-----	-----	-----	--------	-----	-------	-------	----	------------




**Légende:**


-  Emprise archéologie / défrichement (RFF)
-  Zones d'exclusion archéologie / défrichement (RFF)
-  Emprise travaux (LISEA)

**Autres**

-  Cours d'eau
-  Limite Communale



LIGNE SEA TOURS - BORDEAUX



CONSTRUCTION SEA TOURS - BORDEAUX


**Dossier espèces protégées - Flore**

Comparaison des emprises archéologie / défrichement et des emprises LISEA

**Planche 37 / 52**

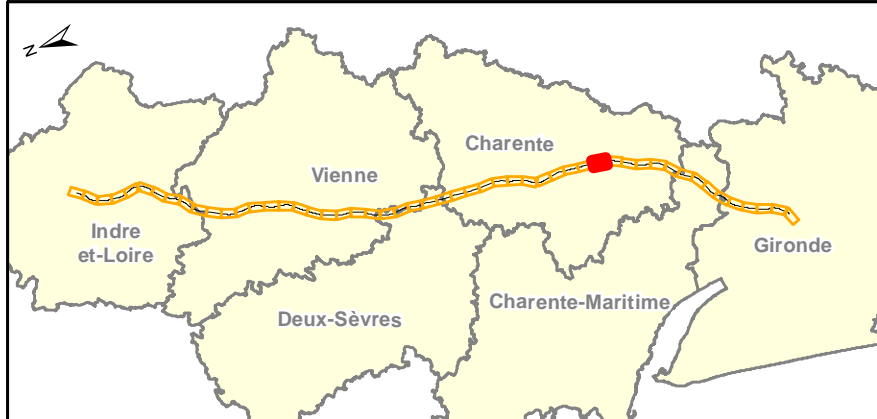
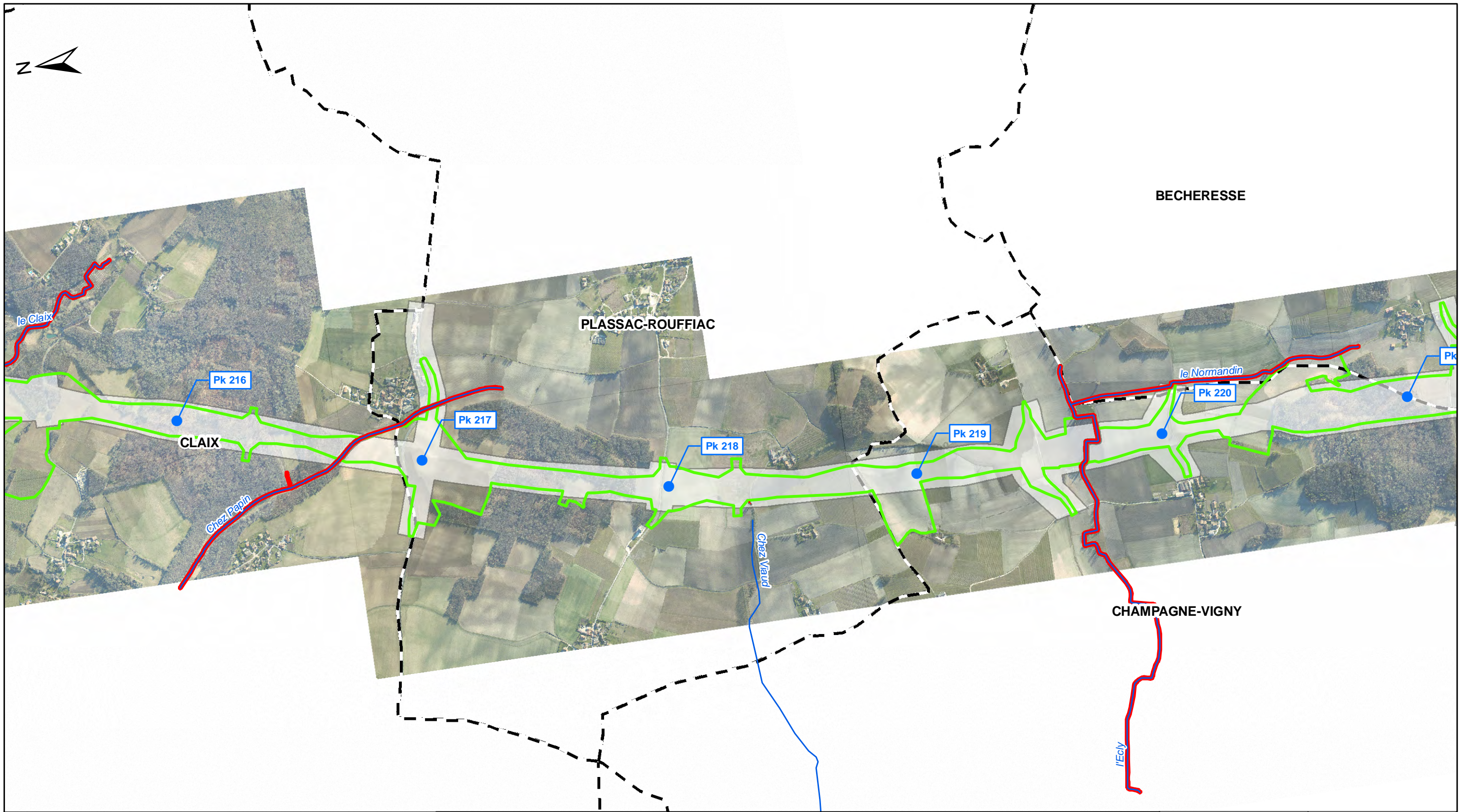
Rev.	Date	Nature des modifications	Conçu par	Vérifié par	Approuvé par
A0	24/06/2011	Création du document	S.ALL	O.ROM	H.PNO

**Echelle : 1/15 000**





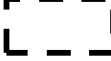




© IGN Reproduction Interdite  
Source des données : Ecosphère

D	ENV	SEA	000	000000	PEN	GCENV	21110	A0	24/06/2011
---	-----	-----	-----	--------	-----	-------	-------	----	------------



**Légende:**

-  Emprise archéologie / défrichement (RFF)
-  Zones d'exclusion archéologie / défrichement (RFF)
-  Emprise travaux (LISEA)
- Autres**
-  Cours d'eau
-  Limite Communale





LIGNE SEA TOURS - BORDEAUX    CONSTRUCTION SEA TOURS - BORDEAUX

**Dossier espèces protégées - Flore**

Comparaison des emprises archéologie / défrichement et des emprises LISEA    **Planche 38/52**

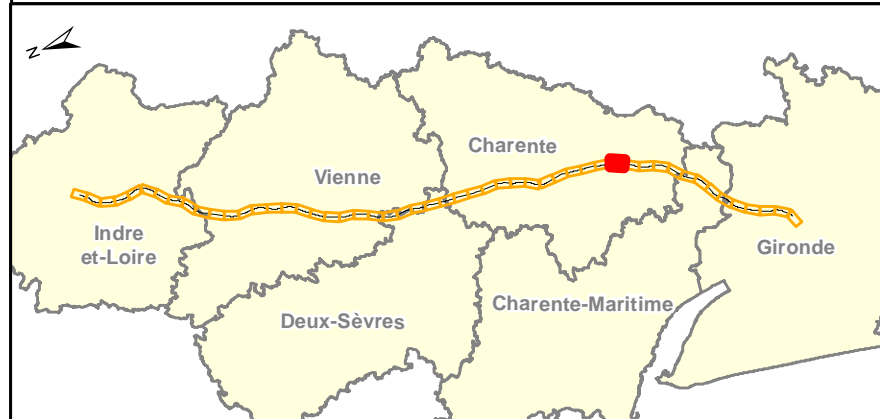
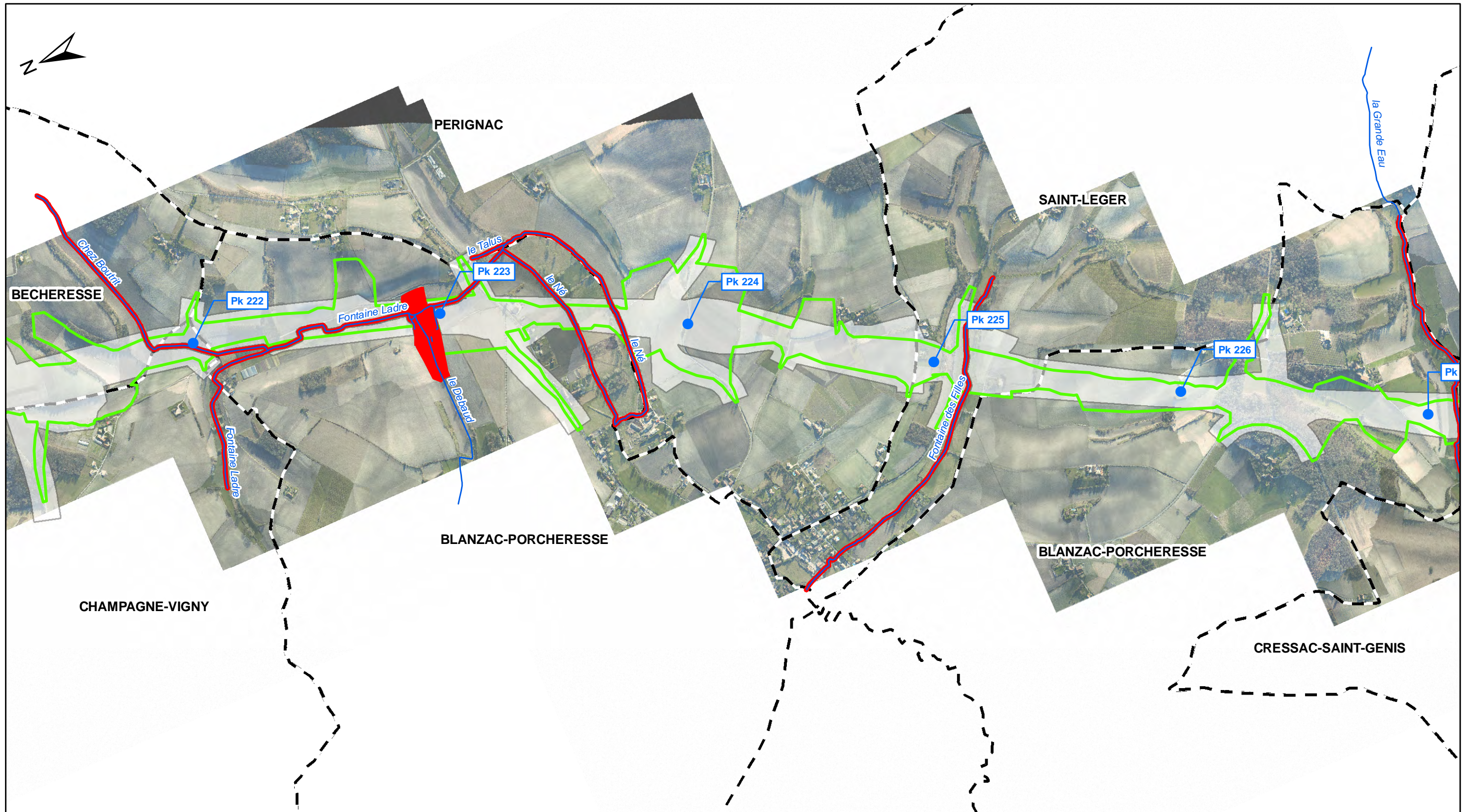
Rev.	Date	Nature des modifications	Conçu par	Vérifié par	Approuvé par
A0	24/06/2011	Création du document	S.ALL	O.ROM	H.PNO

**Echelle : 1/15 000**    




© IGN Reproduction Interdite  
Source des données : Ecosphère

D	ENV	SEA	000	000000	PEN	GCENV	21110	A0	24/06/2011
---	-----	-----	-----	--------	-----	-------	-------	----	------------








**Légende:**


-  Emprise archéologie / défrichement (RFF)
-  Zones d'exclusion archéologie / défrichement (RFF)
-  Emprise travaux (LISEA)

**Autres**

-  Cours d'eau
-  Limite Communale



LIGNE SEA TOURS - BORDEAUX



CONSTRUCTION SEA TOURS - BORDEAUX


**Dossier espèces protégées - Flore**

Comparaison des emprises archéologie / défrichement et des emprises LISEA

**Planche 39/52**

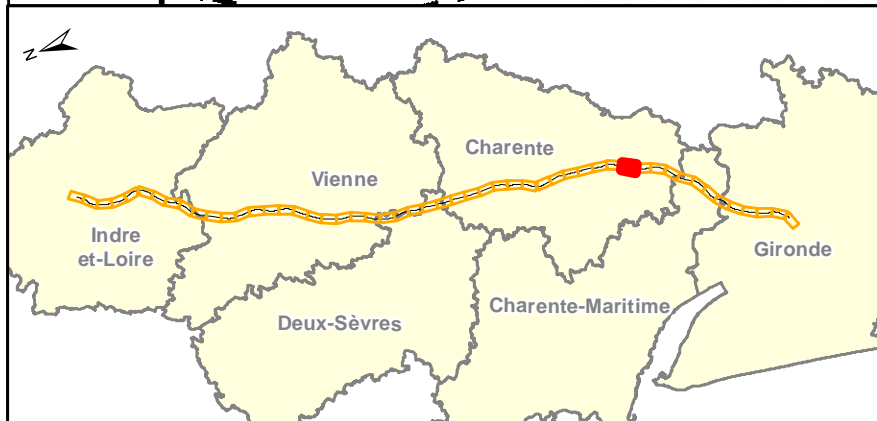
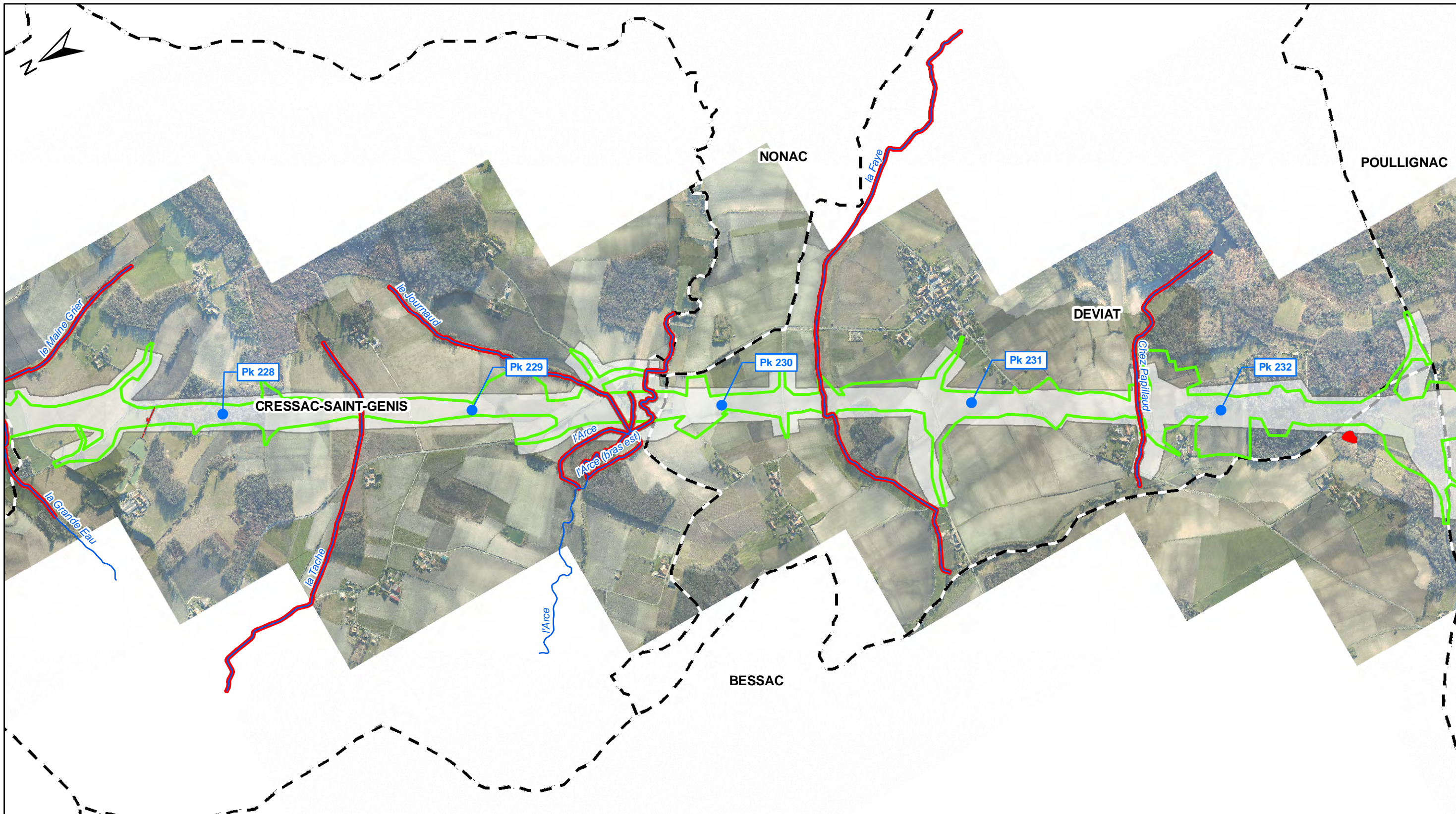
Rev.	Date	Nature des modifications	Conçu par	Vérifié par	Approuvé par
AO	24/06/2011	Création du document	S.ALL	O.ROM	H.PNO

**Echelle : 1/15 000**



© IGN Reproduction Interdite  
Source des données : Ecosphère

D	ENV	SEA	000	000000	PEN	GCENV	21110	AO	24/06/2011
---	-----	-----	-----	--------	-----	-------	-------	----	------------



**Légende:**

- Emprise archéologie / défrichement (RFF)
- Zones d'exclusion archéologie / défrichement (RFF)
- Emprise travaux (LISEA)

**Autres**

- Cours d'eau
- Limite Communale

LIGNE SEA TOURS - BORDEAUX

CONSTRUCTION SEA TOURS - BORDEAUX

**Dossier espèces protégées - Flore**

Comparaison des emprises archéologie / défrichement et des emprises LISEA

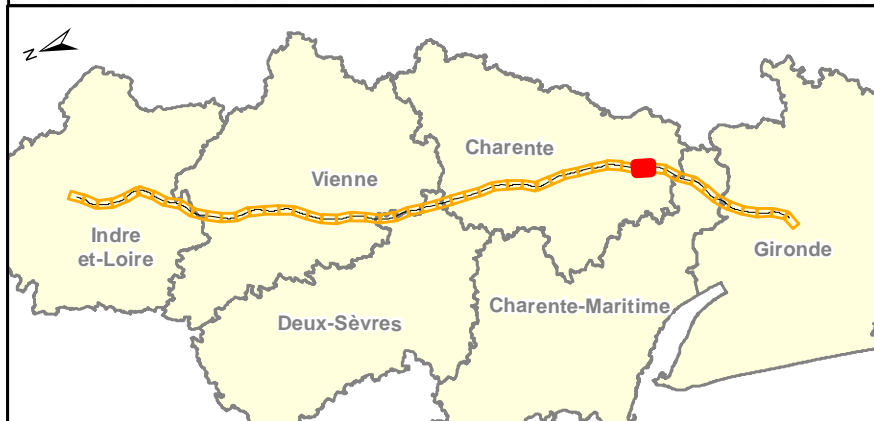
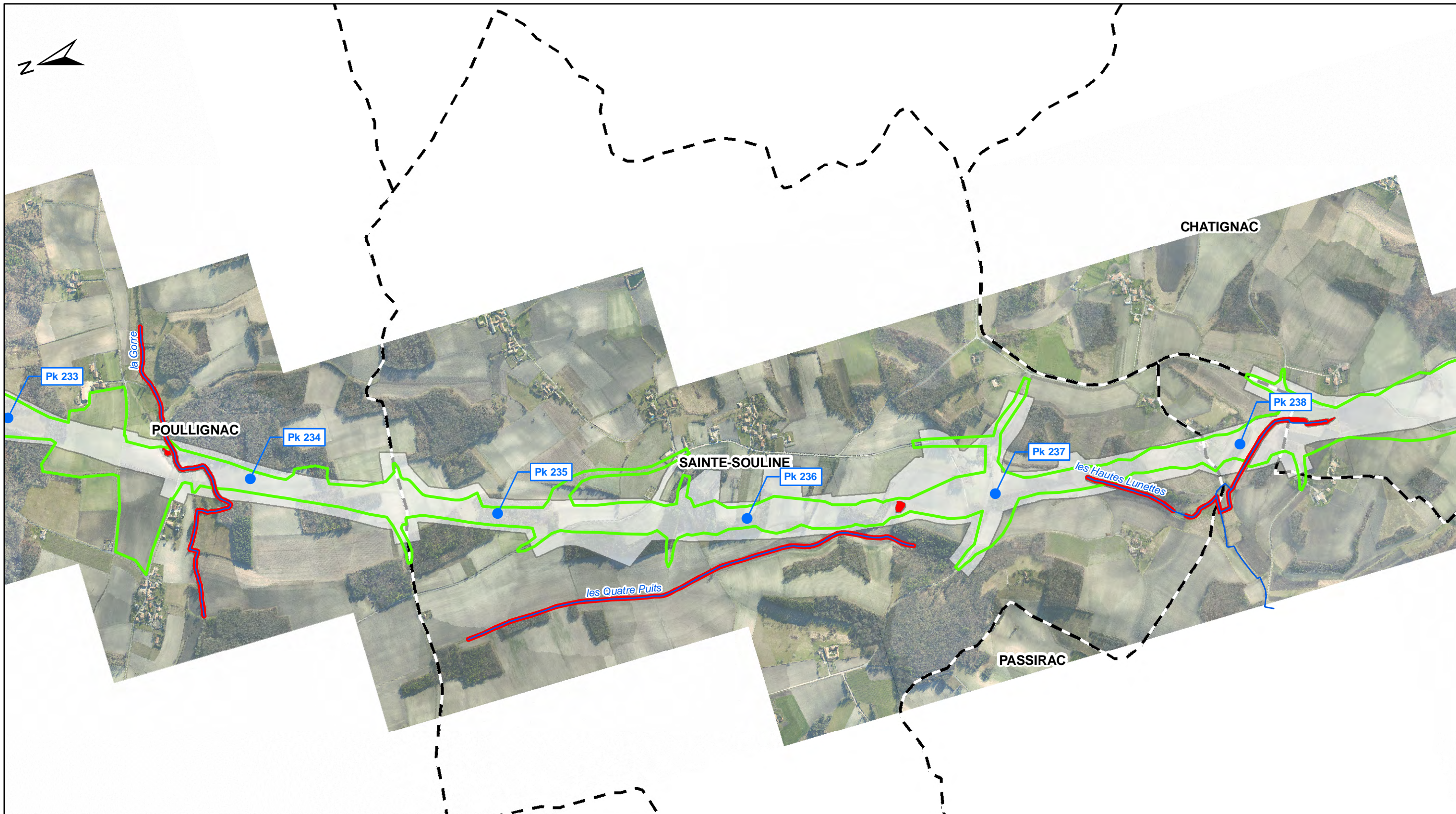
**Planche 40/52**

Rev.	Date	Nature des modifications	Conçu par	Vérifié par	Approuvé par
AO	24/06/2011	Création du document	S.ALL	O.ROM	H.PNO






**Echelle : 1/15 000**


© IGN Reproduction Interdite  
Source des données : Ecosphère

D	ENV	SEA	000	000000	PEN	GCENV	21110	AO	24/06/2011
---	-----	-----	-----	--------	-----	-------	-------	----	------------




**Légende:**

-  Emprise archéologie / défrichement (RFF)
  -  Zones d'exclusion archéologie / défrichement (RFF)
  -  Emprise travaux (LISEA)
- Autres**
-  Cours d'eau
  -  Limite Communale



LIGNE SEA TOURS - BORDEAUX



CONSTRUCTION SEA TOURS - BORDEAUX


**Dossier espèces protégées - Flore**

Comparaison des emprises archéologie / défrichement et des emprises LISEA

**Planche 41 / 52**

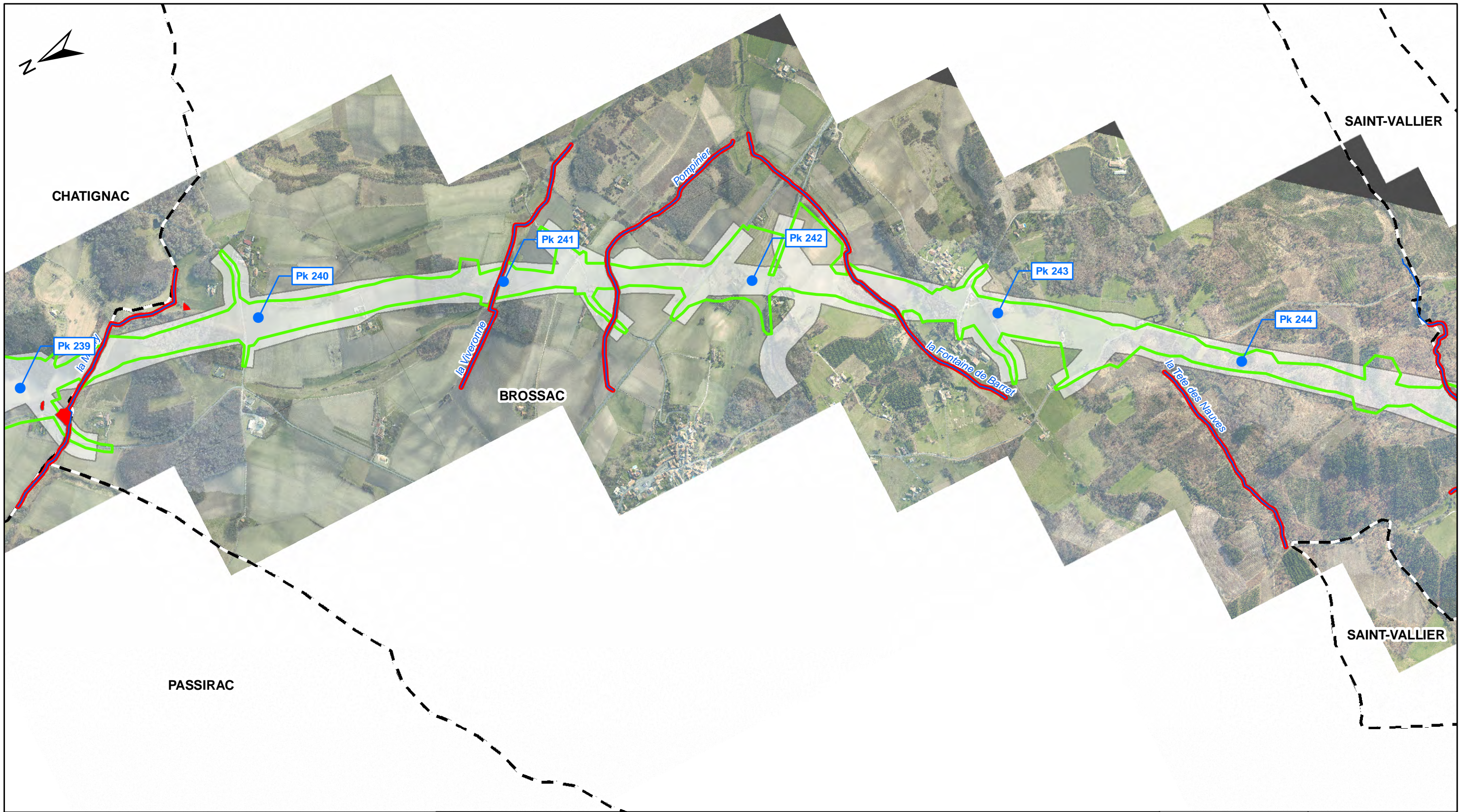
Rev.	Date	Nature des modifications	Conçu par	Vérifié par	Approuvé par
AO	24/06/2011	Création du document	S.ALL	O.ROM	H.PNO

**Echelle : 1/15 000**



© IGN Reproduction Interdite  
Source des données : Ecosphère

D	ENV	SEA	000	000000	PEN	GCENV	21110	AO	24/06/2011
---	-----	-----	-----	--------	-----	-------	-------	----	------------



**Légende:**

- Emprise archéologie / défrichement (RFF)
- Zones d'exclusion archéologie / défrichement (RFF)
- Emprise travaux (LISEA)

**Autres**

- Cours d'eau
- Limite Communale

LIGNE SEA TOURS - BORDEAUX

CONSTRUCTION SEA TOURS - BORDEAUX

**Dossier espèces protégées - Flore**

Comparaison des emprises archéologie / défrichement et des emprises LISEA

**Planche 42/52**

Rev.	Date	Nature des modifications	Conçu par	Vérifié par	Approuvé par
AO	24/06/2011	Création du document	S.ALL	O.ROM	H.PNO

**Echelle : 1/15 000**

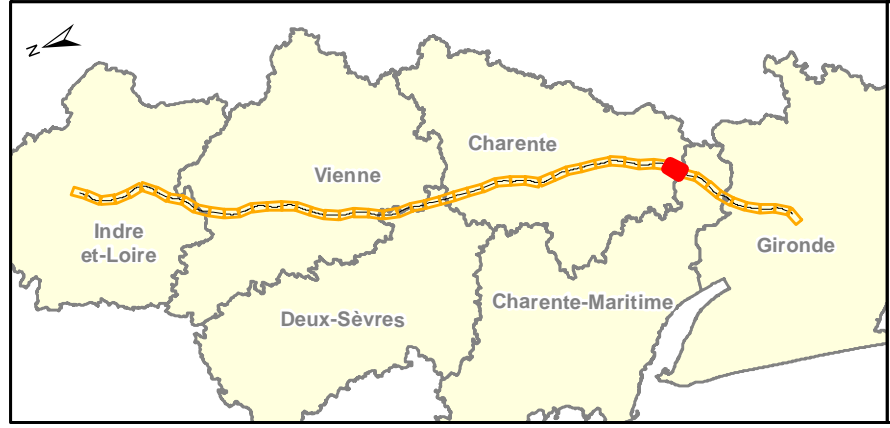
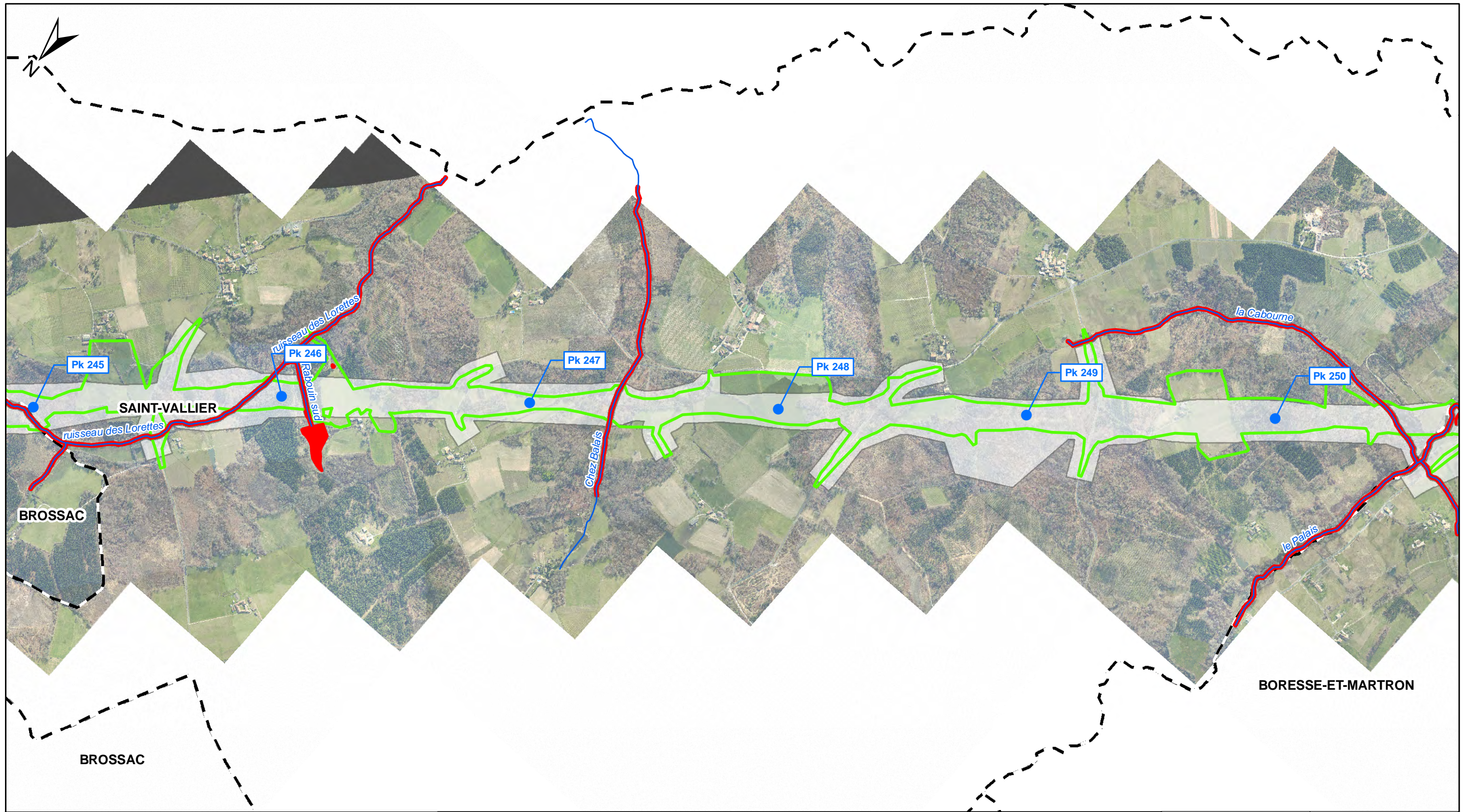
0

400

m

© IGN Reproduction Interdite  
Source des données : Ecosphère

D	ENV	SEA	000	000000	PEN	GCENV	21110	AO	24/06/2011
---	-----	-----	-----	--------	-----	-------	-------	----	------------



**Légende:**

- Emprise archéologie / défrichement (RFF)
- Zones d'exclusion archéologie / défrichement (RFF)
- Emprise travaux (LISEA)

**Autres**

- Cours d'eau
- Limite Communale

LIGNE SEA TOURS - BORDEAUX

CONSTRUCTION SEA TOURS - BORDEAUX

**Dossier espèces protégées - Flore**

Comparaison des emprises archéologie / défrichement et des emprises LISEA

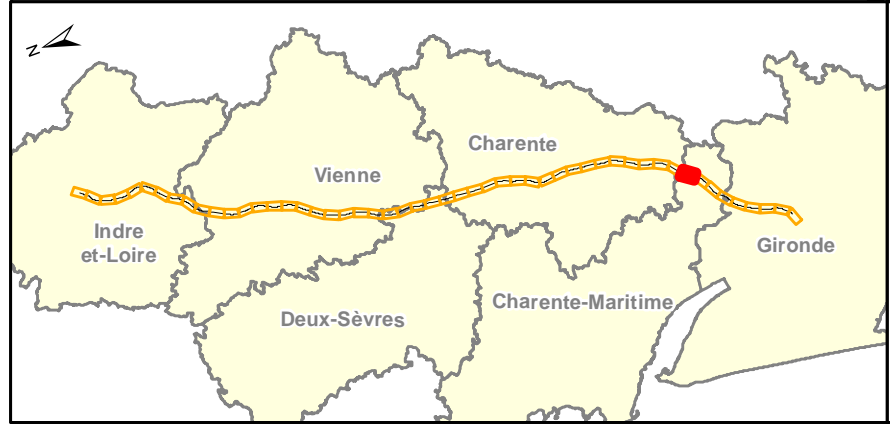
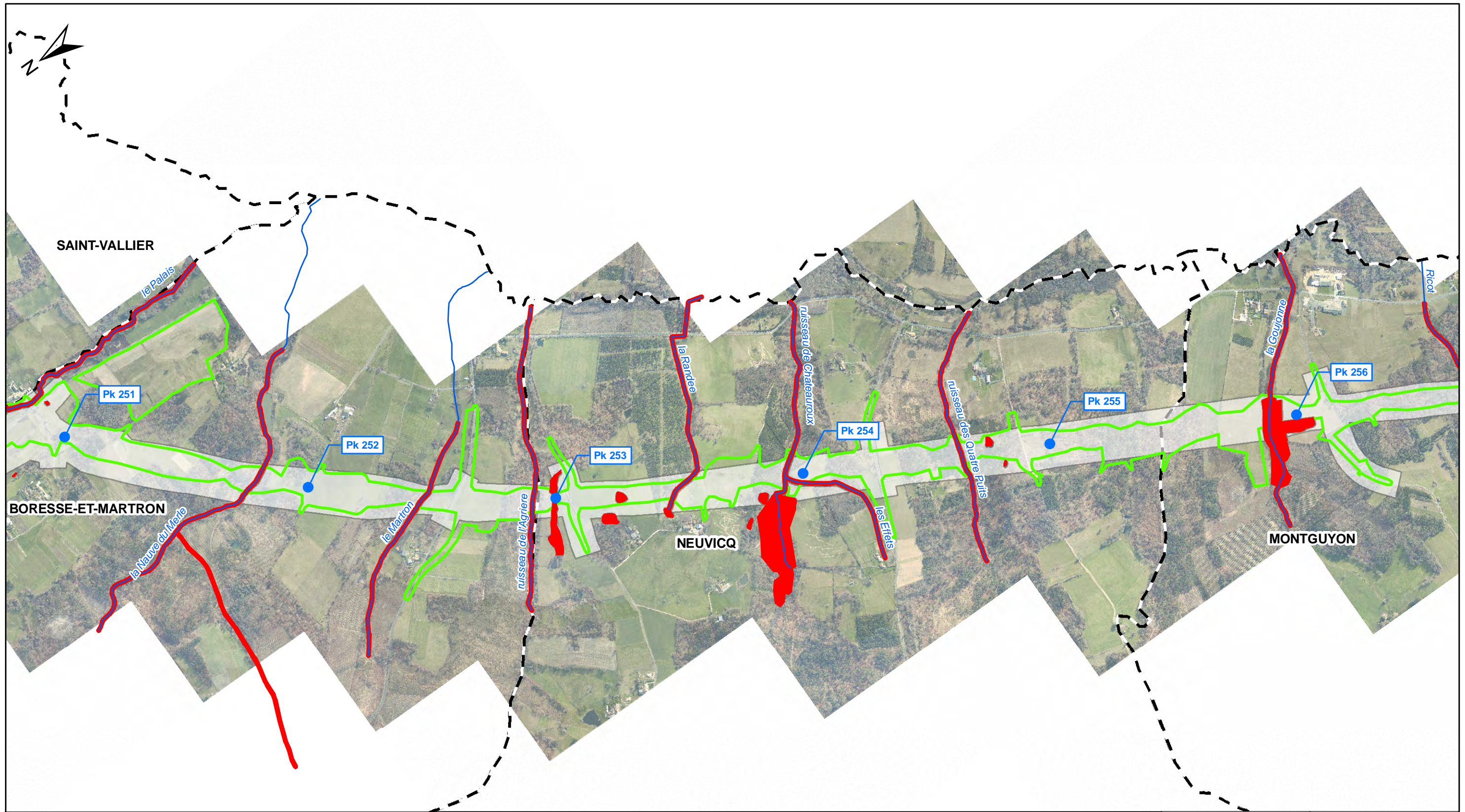
**Planche 43 / 52**

Rev.	Date	Nature des modifications	Conçu par	Vérifié par	Approuvé par
AO	24/06/2011	Création du document	S.ALL	O.ROM	H.PNO

**Echelle : 1/15 000**

© IGN Reproduction Interdite  
Source des données : Ecosphère

D	ENV	SEA	000	000000	PEN	GCENV	21110	AO	24/06/2011
---	-----	-----	-----	--------	-----	-------	-------	----	------------



**Légende:**

- Emprise archéologie / défrichement (RFF)
- Zones d'exclusion archéologie / défrichement (RFF)
- Emprise travaux (LISEA)

**Autres**

- Cours d'eau
- Limite Communale

LIGNE SEA TOURS - BORDEAUX

CONSTRUCTION SEA TOURS - BORDEAUX

**Dossier espèces protégées - Flore**

Comparaison des emprises archéologie / défrichement et des emprises LISEA

**Planche 44 / 52**

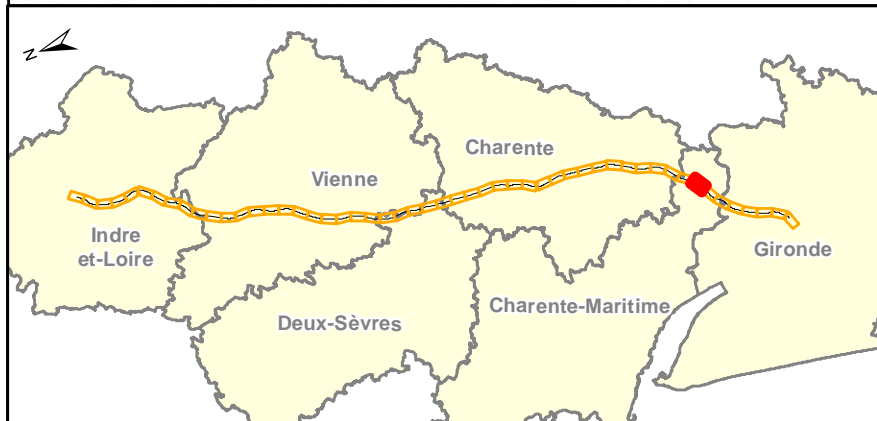
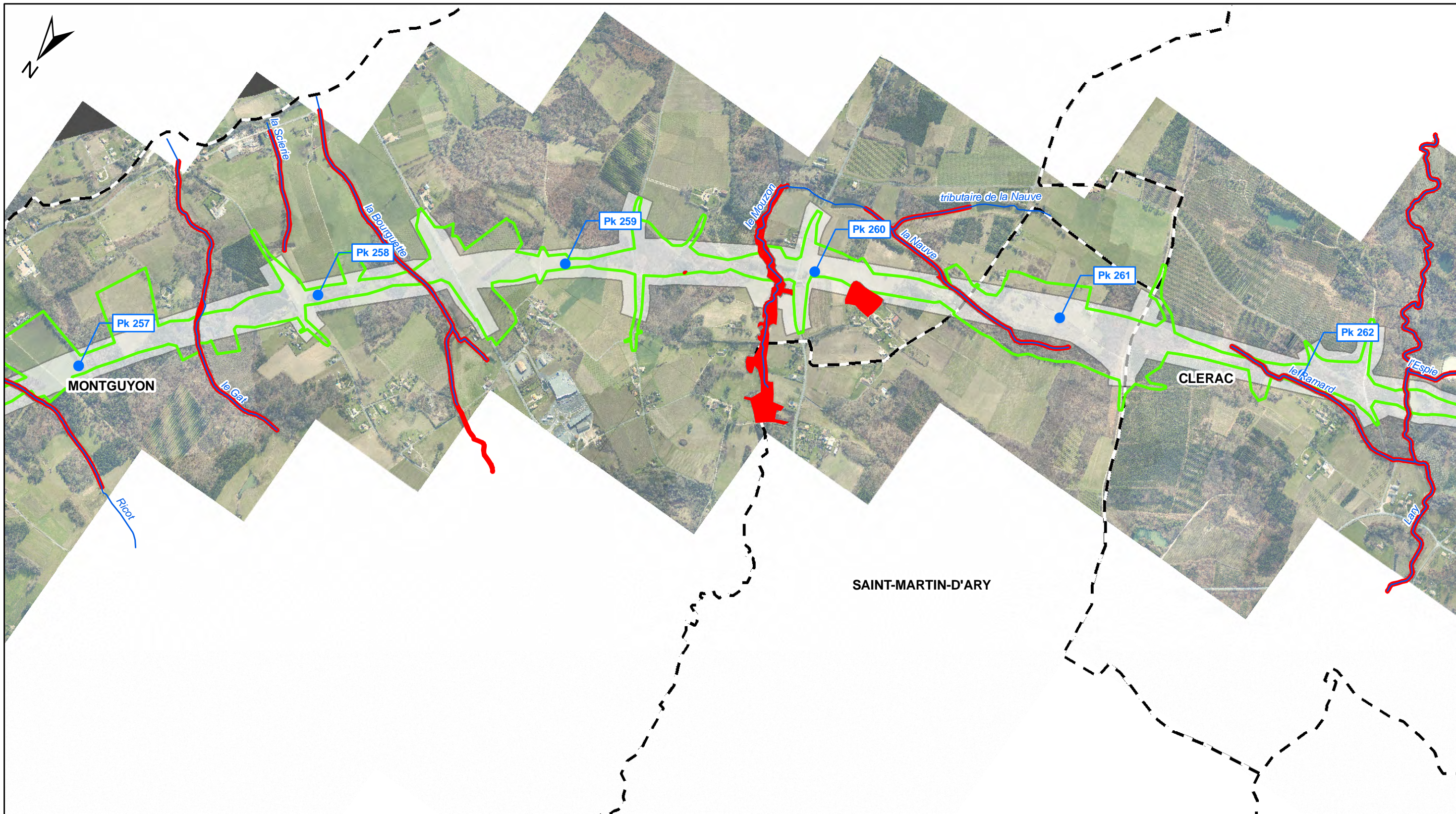
Rev.	Date	Nature des modifications	Conçu par	Vérifié par	Approuvé par
AO	24/06/2011	Création du document	S.ALL	O.ROM	H.PNO

**Echelle : 1/15 000**




© IGN Reproduction Interdite  
Source des données : Ecosphère

0 200 400 m



D	ENV	SEA	000	000000	PEN	GCENV	21110	AO	24/06/2011
---	-----	-----	-----	--------	-----	-------	-------	----	------------





**Légende:**

-  Emprise archéologie / défrichement (RFF)
-  Zones d'exclusion archéologie / défrichement (RFF)
-  Emprise travaux (LISEA)

**Autres**

-  Cours d'eau
-  Limite Communale

LIGNE SEA TOURS - BORDEAUX CONSTRUCTION SEA TOURS - BORDEAUX


**Dossier espèces protégées - Flore**

Comparaison des emprises archéologie /  
 défrichement et des emprises LISEA

**Planche 45 / 52**

Rev.	Date	Nature des modifications	Conçu par	Vérifié par	Approuvé par
AO	24/06/2011	Création du document	S.ALL	O.ROM	H.PNO

**Echelle : 1/15 000**



© IGN Reproduction Interdite  
 Source des données : Ecosphère

D	ENV	SEA	000	000000	PEN	GCENV	21110	AO	24/06/2011
---	-----	-----	-----	--------	-----	-------	-------	----	------------



**Légende:**

- Emprise archéologie / défrichement (RFF)
- Zones d'exclusion archéologie / défrichement (RFF)
- Emprise travaux (LISEA)

**Autres**

- Cours d'eau
- Limite Communale

LIGNE SEA TOURS - BORDEAUX

CONSTRUCTION SEA TOURS - BORDEAUX

**Dossier espèces protégées - Flore**

Comparaison des emprises archéologie / défrichement et des emprises LISEA

**Planche 46/52**

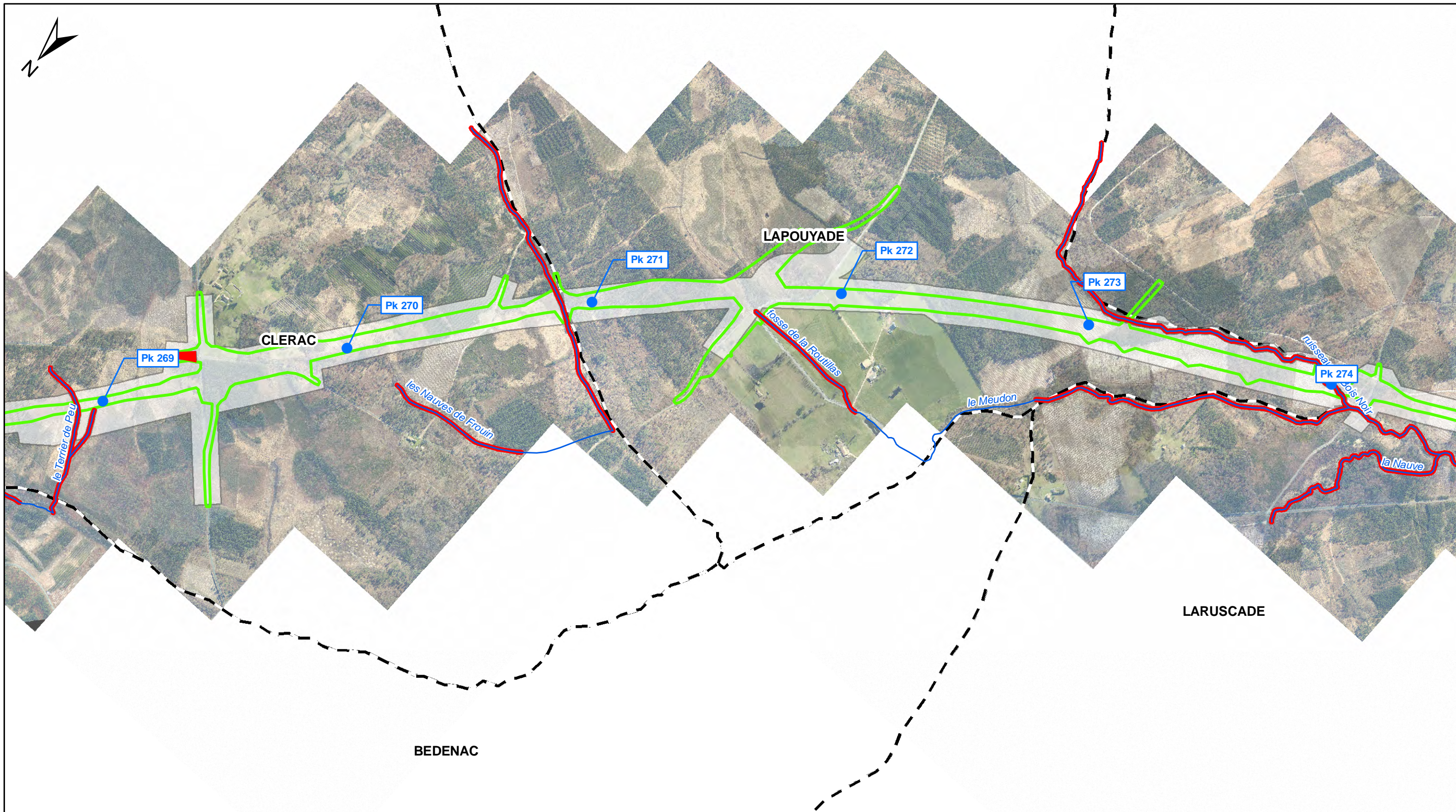
Rev.	Date	Nature des modifications	Conçu par	Vérifié par	Approuvé par
AO	24/06/2011	Création du document	S.ALL	O.ROM	H.PNO

**Echelle : 1/15 000**

© IGN Reproduction Interdite  
Source des données : Ecosphère

D	ENV	SEA	000	000000	PEN	GCENV	21110	AO	24/06/2011
---	-----	-----	-----	--------	-----	-------	-------	----	------------





**Légende:**

- Emprise archéologie / défrichement (RFF)
- Zones d'exclusion archéologie / défrichement (RFF)
- Emprise travaux (LISEA)

**Autres**

- Cours d'eau
- Limite Communale

LIGNE SEA TOURS - BORDEAUX

CONSTRUCTION SEA TOURS - BORDEAUX

**Dossier espèces protégées - Flore**

Comparaison des emprises archéologie / défrichement et des emprises LISEA

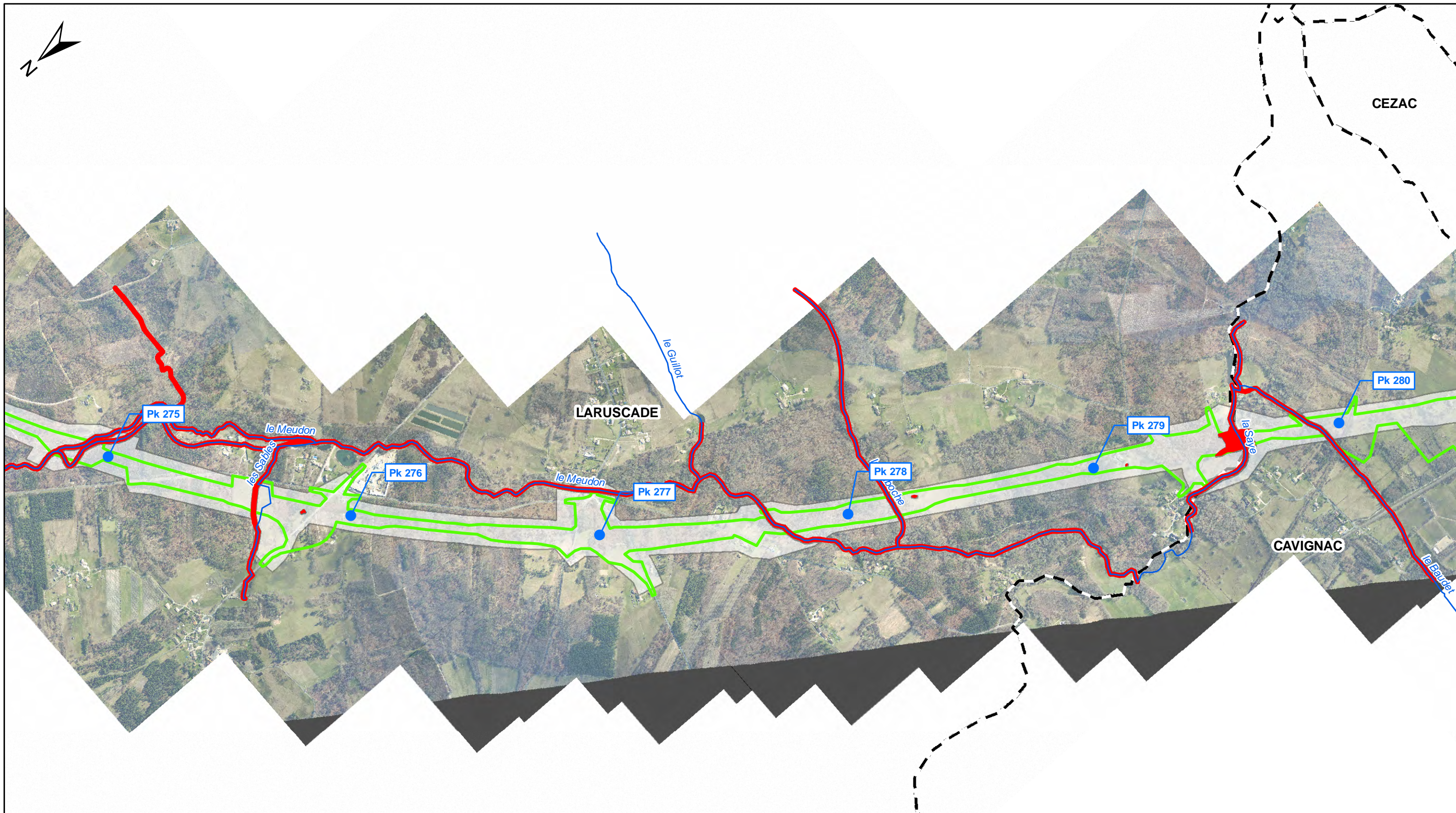
**Planche 47 / 52**

Rev.	Date	Nature des modifications	Conçu par	Vérifié par	Approuvé par
AO	24/06/2011	Création du document	S.ALL	O.ROM	H.PNO




**Echelle : 1/15 000**

© IGN Reproduction Interdite  
Source des données : Ecosphère


D	ENV	SEA	000	000000	PEN	GCENV	21110	AO	24/06/2011
---	-----	-----	-----	--------	-----	-------	-------	----	------------




**Légende:**


-  Emprise archéologie / défrichement (RFF)
-  Zones d'exclusion archéologie / défrichement (RFF)
-  Emprise travaux (LISEA)

**Autres**

-  Cours d'eau
-  Limite Communale



LIGNE SEA TOURS - BORDEAUX



CONSTRUCTION SEA TOURS - BORDEAUX

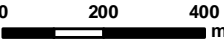
**Dossier espèces protégées - Flore**

Comparaison des emprises archéologie / défrichement et des emprises LISEA

**Planche48/52**

Rev.	Date	Nature des modifications	Conçu par	Vérifié par	Approuvé par
AO	24/06/2011	Création du document	S.ALL	O.ROM	H.PNO

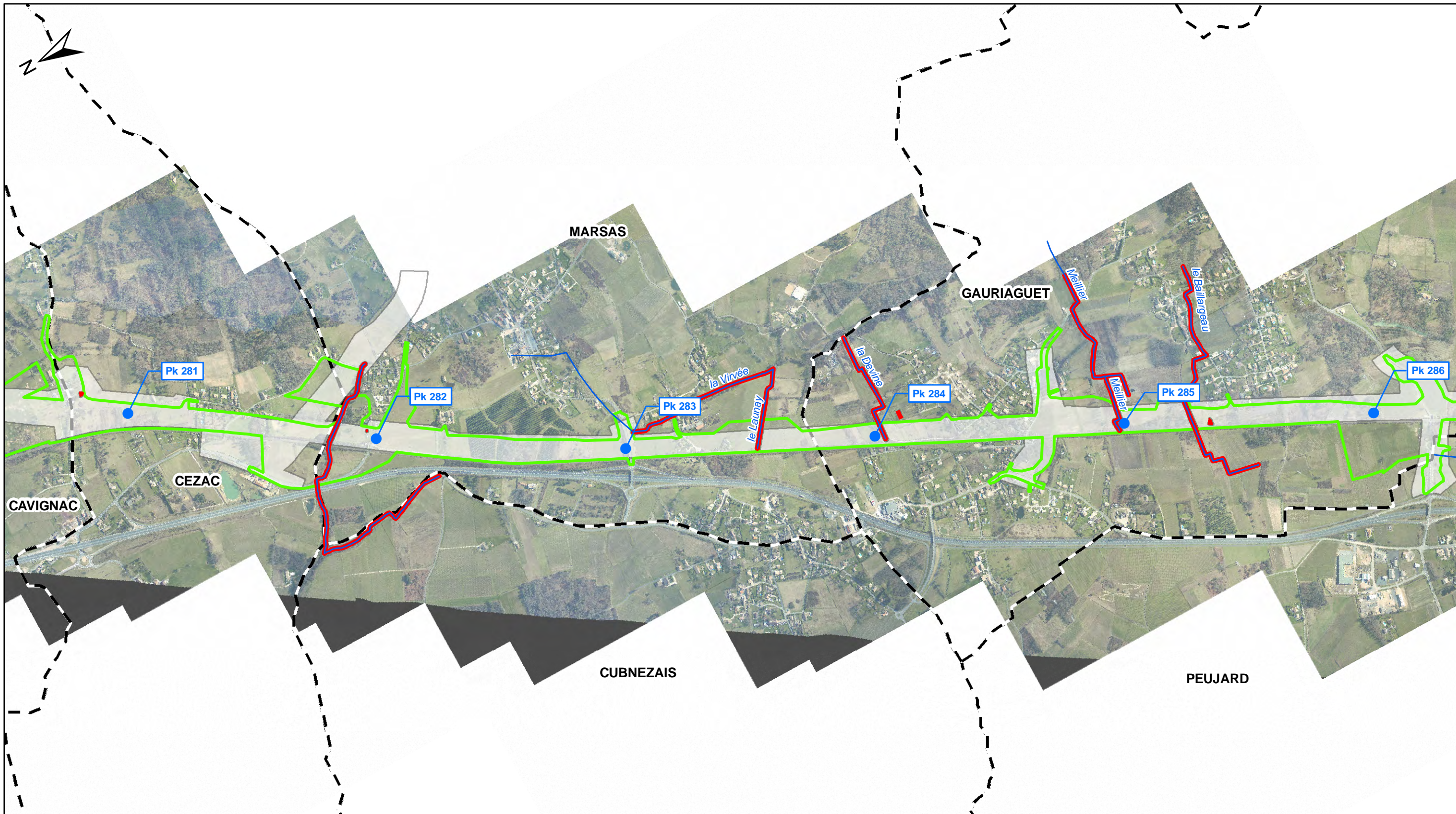
**Echelle : 1/15 000**



0 200 400 m

© IGN Reproduction Interdite  
Source des données : Ecosphère

D	ENV	SEA	000	000000	PEN	GCENV	21110	AO	24/06/2011
---	-----	-----	-----	--------	-----	-------	-------	----	------------



**Légende:**

- Emprise archéologie / défrichement (RFF)
  - Zones d'exclusion archéologie / défrichement (RFF)
  - Emprise travaux (LISEA)
- Autres**
- Cours d'eau
  - Limite Communale

LIGNE SEA TOURS - BORDEAUX

CONSTRUCTION SEA TOURS - BORDEAUX

**Dossier espèces protégées - Flore**

Comparaison des emprises archéologie / défrichement et des emprises LISEA

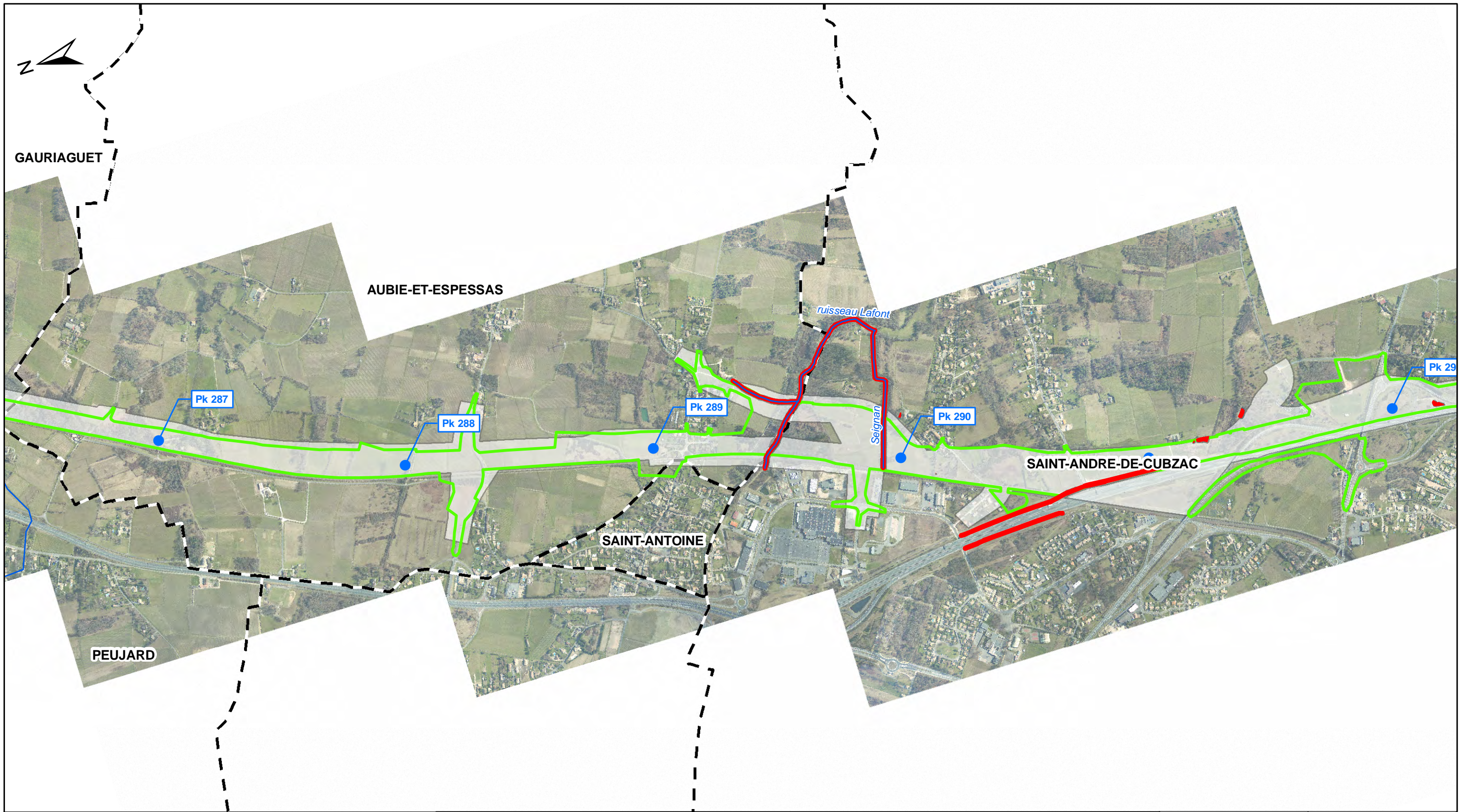
**Planche 49/52**

Rev.	Date	Nature des modifications	Conçu par	Vérifié par	Approuvé par
AO	24/06/2011	Création du document	S.ALL	O.ROM	H.PNO




**Echelle : 1/15 000**

© IGN Reproduction Interdite  
Source des données : Ecosphère



D	ENV	SEA	000	000000	PEN	GCENV	21110	AO	24/06/2011
---	-----	-----	-----	--------	-----	-------	-------	----	------------




**Légende:**


-  Emprise archéologie / défrichement (RFF)
-  Zones d'exclusion archéologie / défrichement (RFF)
-  Emprise travaux (LISEA)

**Autres**

-  Cours d'eau
-  Limite Communale



LIGNE SEA TOURS - BORDEAUX



CONSTRUCTION SEA TOURS - BORDEAUX


**Dossier espèces protégées - Flore**

Comparaison des emprises archéologie / défrichement et des emprises LISEA

**Planche 50/52**

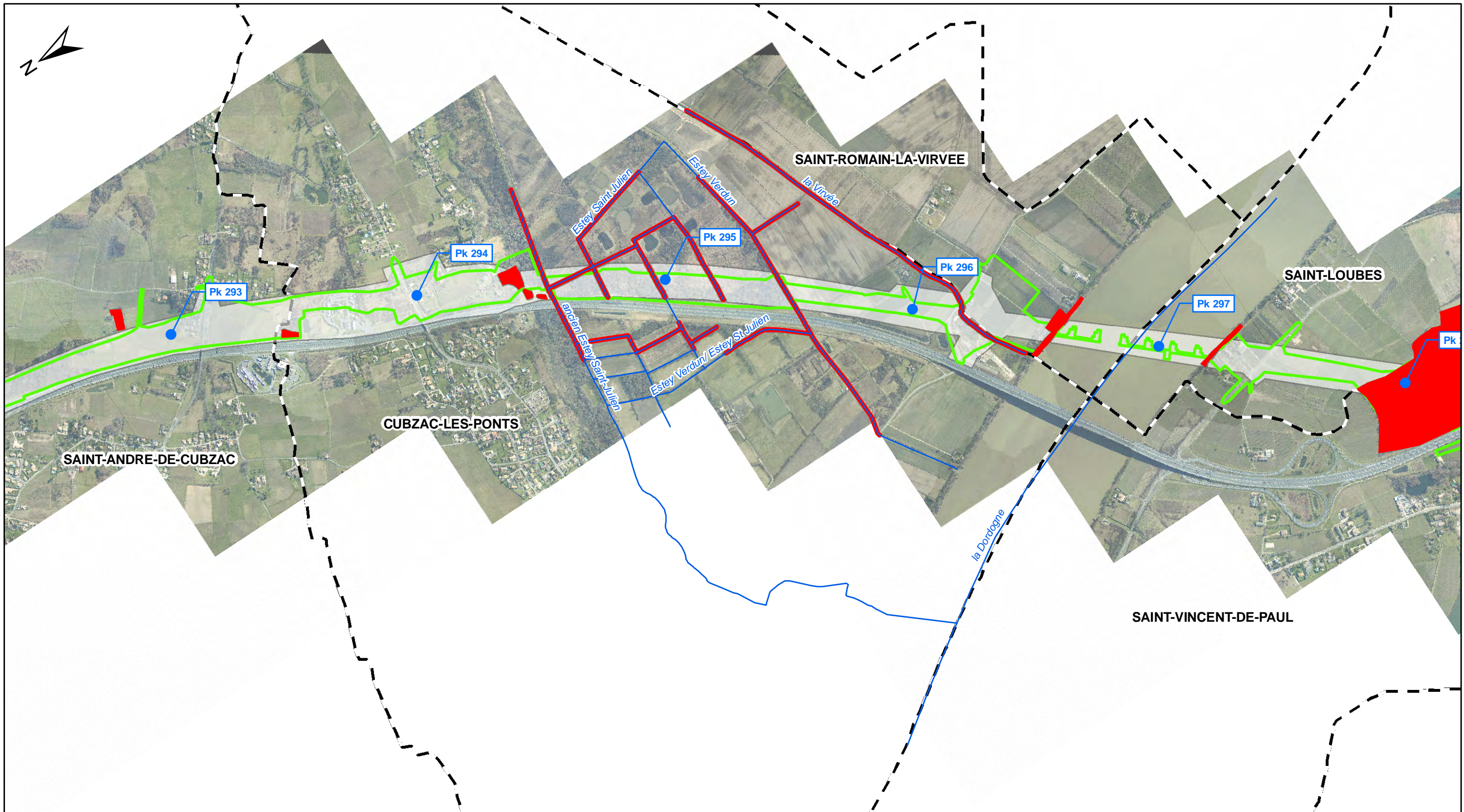
Rev.	Date	Nature des modifications	Conçu par	Vérifié par	Approuvé par
AO	24/06/2011	Création du document	S.ALL	O.ROM	H.PNO

**Echelle : 1/15 000**



© IGN Reproduction Interdite  
Source des données : Ecosphère

D	ENV	SEA	000	000000	PEN	GCENV	21110	AO	24/06/2011
---	-----	-----	-----	--------	-----	-------	-------	----	------------



**Légende:**

- Emprise archéologie / défrichement (RFF)
- Zones d'exclusion archéologie / défrichement (RFF)
- Emprise travaux (LISEA)
- Autres**
- Cours d'eau
- Limite Communale

LIGNE SEA TOURS - BORDEAUX

CONSTRUCTION SEA TOURS - BORDEAUX

**Dossier espèces protégées - Flore**

Comparaison des emprises archéologie / défrichement et des emprises LISEA

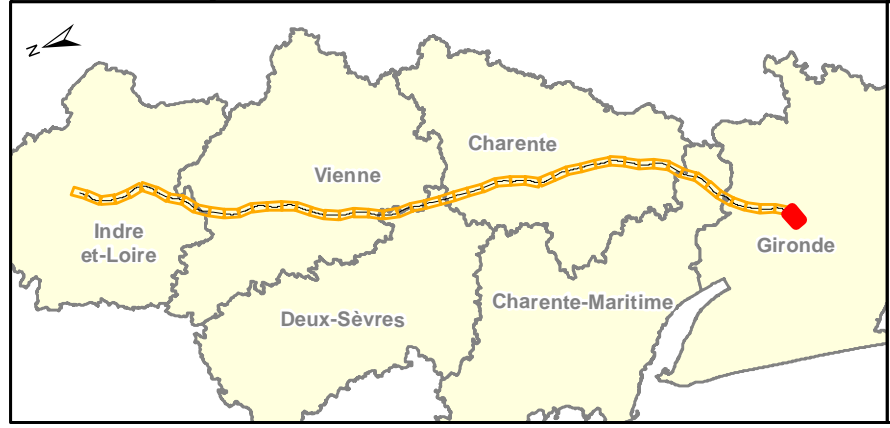
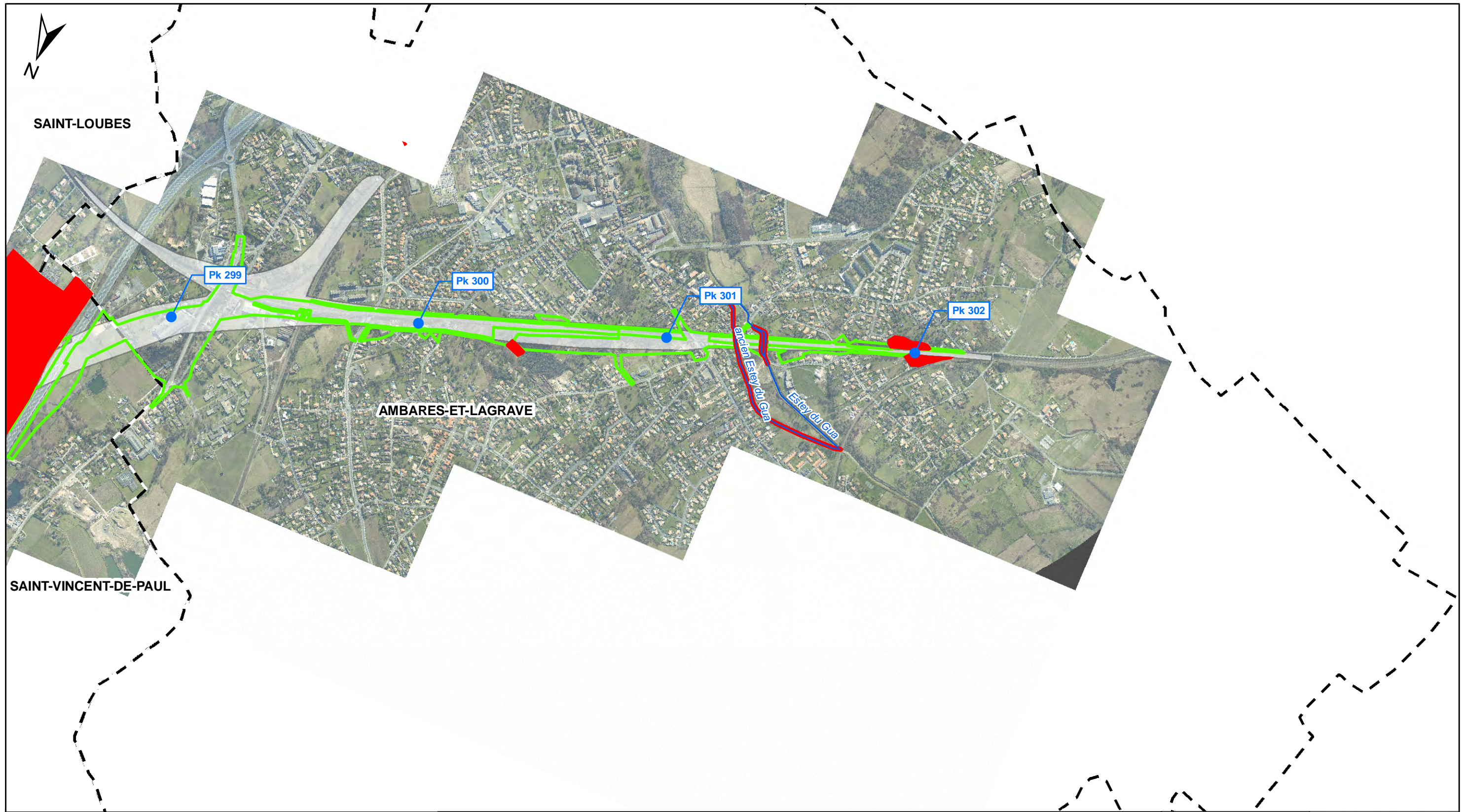
**Planche 51 / 52**

Rev.	Date	Nature des modifications	Conçu par	Vérifié par	Approuvé par
AO	24/06/2011	Création du document	S.ALL	O.ROM	H.PNO

**Echelle : 1/15 000**

© IGN Reproduction Interdite  
Source des données : Ecosphère

D	ENV	SEA	000	000000	PEN	GCENV	21110	AO	24/06/2011
---	-----	-----	-----	--------	-----	-------	-------	----	------------



**Légende:**

- Emprise archéologie / défrichement (RFF)
- Zones d'exclusion archéologie / défrichement (RFF)
- Emprise travaux (LISEA)

**Autres**

- Cours d'eau
- Limite Communale

LISEA

Cosea

**Dossier espèces protégées - Flore**

Comparaison des emprises archéologie / défrichement et des emprises LISEA

		Planche 52 / 52			
Rev.	Date	Nature des modifications	Conçu par	Vérifié par	Approuvé par
AO	24/06/2011	Création du document	S.ALL	O.ROM	H.P.NO
BO	02/11/2011	Instructions services	S.ALL	O.ROM	H.P.NO

**Echelle : 1/15 000**

0

200

400

m

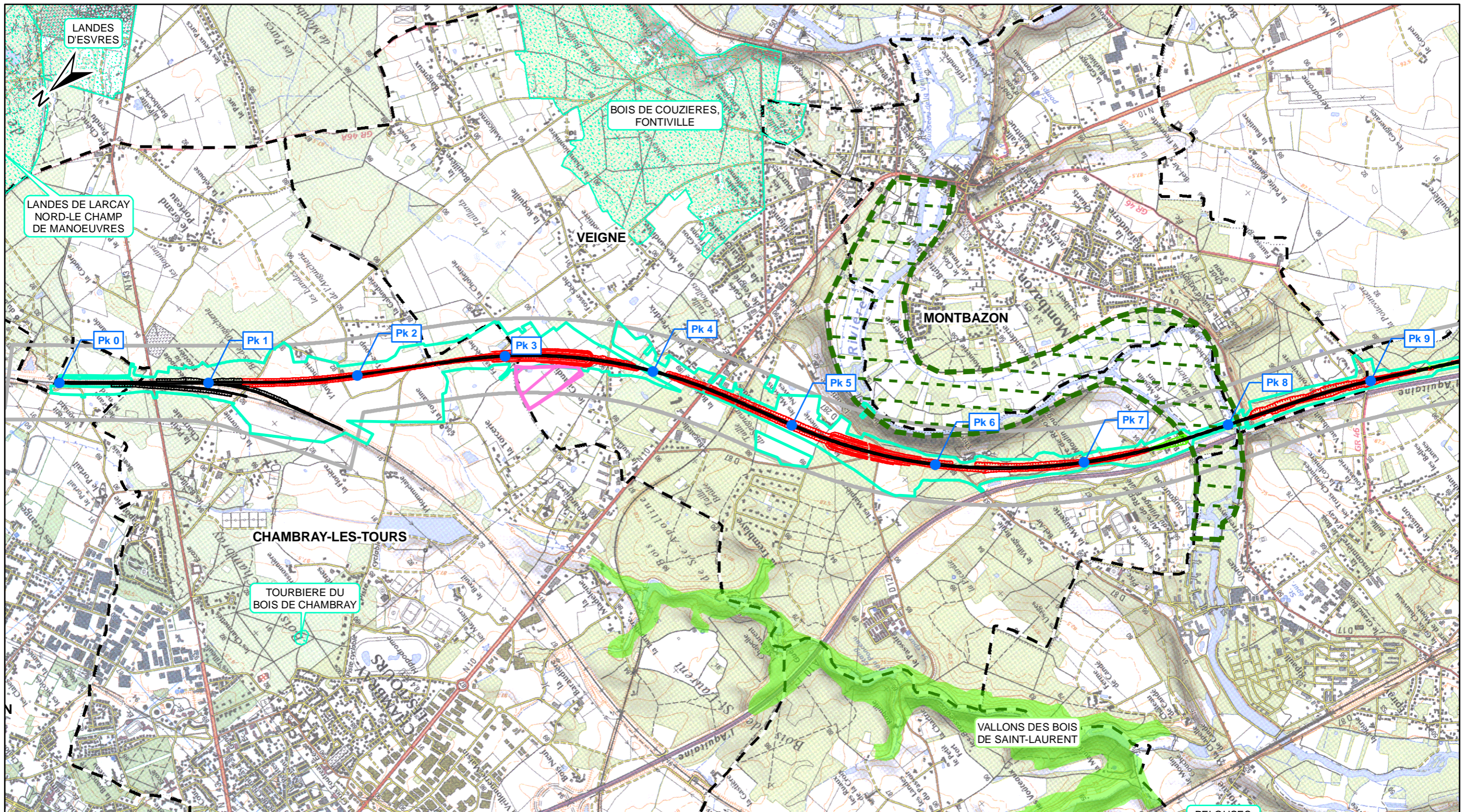
© IGN Reproduction Interdite  
Source des données : Ecosphère

D	ENV	SEA	000	000000	PEN	GCENV	21110	BO	02/11/2011
---	-----	-----	-----	--------	-----	-------	-------	----	------------

**Sites d'intérêt pour la mise en œuvre des mesures compensatoires  
- 25 planches -**







- Mesures compensatoires ciblées**
- Parcelles acquises
  - Parcelles à acquérir
- Périmètres larges de recherche des mesures compensatoires**
- Zone où privilégier l'acquisition
  - Zone où privilégier l'acquisition / conventionnement
  - Zone favorable à l'implantation de haies
  - Zone où privilégier le conventionnement

- Zonages naturels d'inventaires et réglementaires**
- ZNIEFF de type 1
  - Site Natura 2000 ( Directive Oiseaux / ZPS)
  - ZICO
  - Site Natura 2000 ( Directive Habitat / ZSC et SIC)
  - Arrêté Préfectoral de Protection de Biotope
  - ZNIEFF de type 2
  - Parc Naturel Régional

- Tracé DUP**
- Axe
  - Déblai
  - Remblai
- Autres limites**
- Bande de 500m
  - Zone travaux
  - Limite Communale

**Lisea** **Cosea**

15 rue de la République - 87000 BORDEAUX

**Dossier espèces protégées - Flore**

**Sites d'intérêt pour les mesures compensatoires**

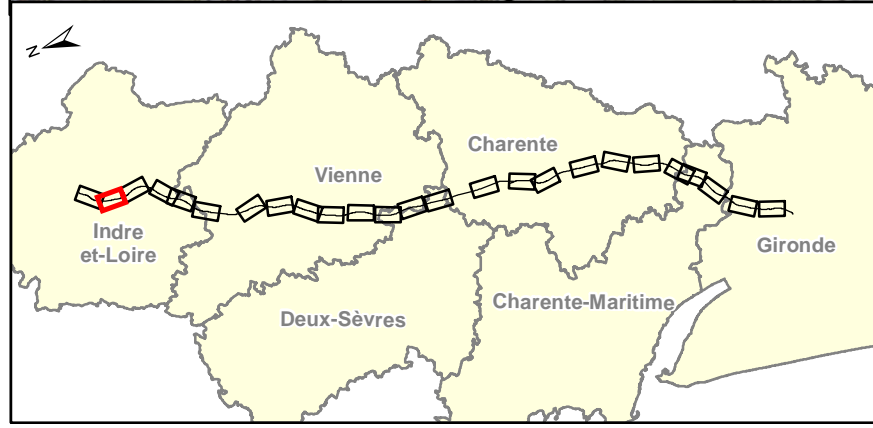
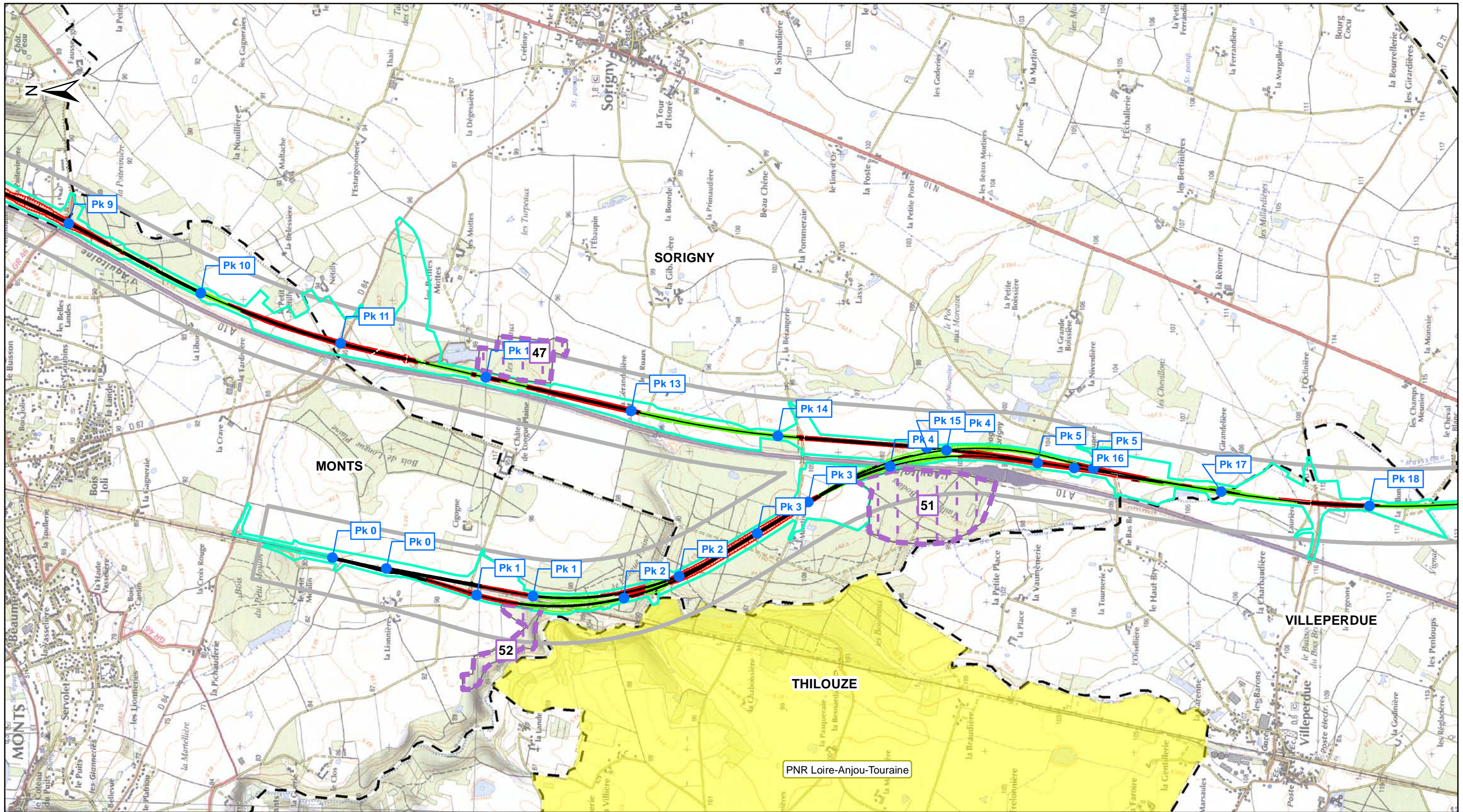
Planche n°01 / 25

Rev.	Date	Nature des modifications	Conçu par	Vérifié par	Approuvé par
A1	04/03/2011	Mise à jour tracé et emprise	S.ALL	O.ROM	H.PNO
BO	24/06/2011	Remarques services	S.ALL	O.ROM	H.PNO
CO	02/11/2011	Instructions services	S.ALL	O.ROM	H.PNO

**Echelle : 1/25 000**

© IGN Reproduction Interdite  
Source des données : Ecosphère

D	ENV	SEA	000	000000	PEN	GCENV	21110	CO	02/11/2011
---	-----	-----	-----	--------	-----	-------	-------	----	------------



**Mesures compensatoires ciblées**

- Parcelles acquises
- Parcelles à acquérir

**Périmètres larges de recherche des mesures compensatoires**

- Zone où privilégier l'acquisition
- Zone où privilégier l'acquisition / conventionnement
- Zone favorable à l'implantation de haies
- Zone où privilégier le conventionnement

**Zonages naturels d'inventaires et réglementaires**

- ZNIEFF de type 1
- Site Natura 2000 ( Directive Oiseaux / ZPS)
- ZICO
- Site Natura 2000 ( Directive Habitat / ZSC et SIC)
- Arrêté Préfectoral de Protection de Biotope
- ZNIEFF de type 2
- Parc Naturel Régional

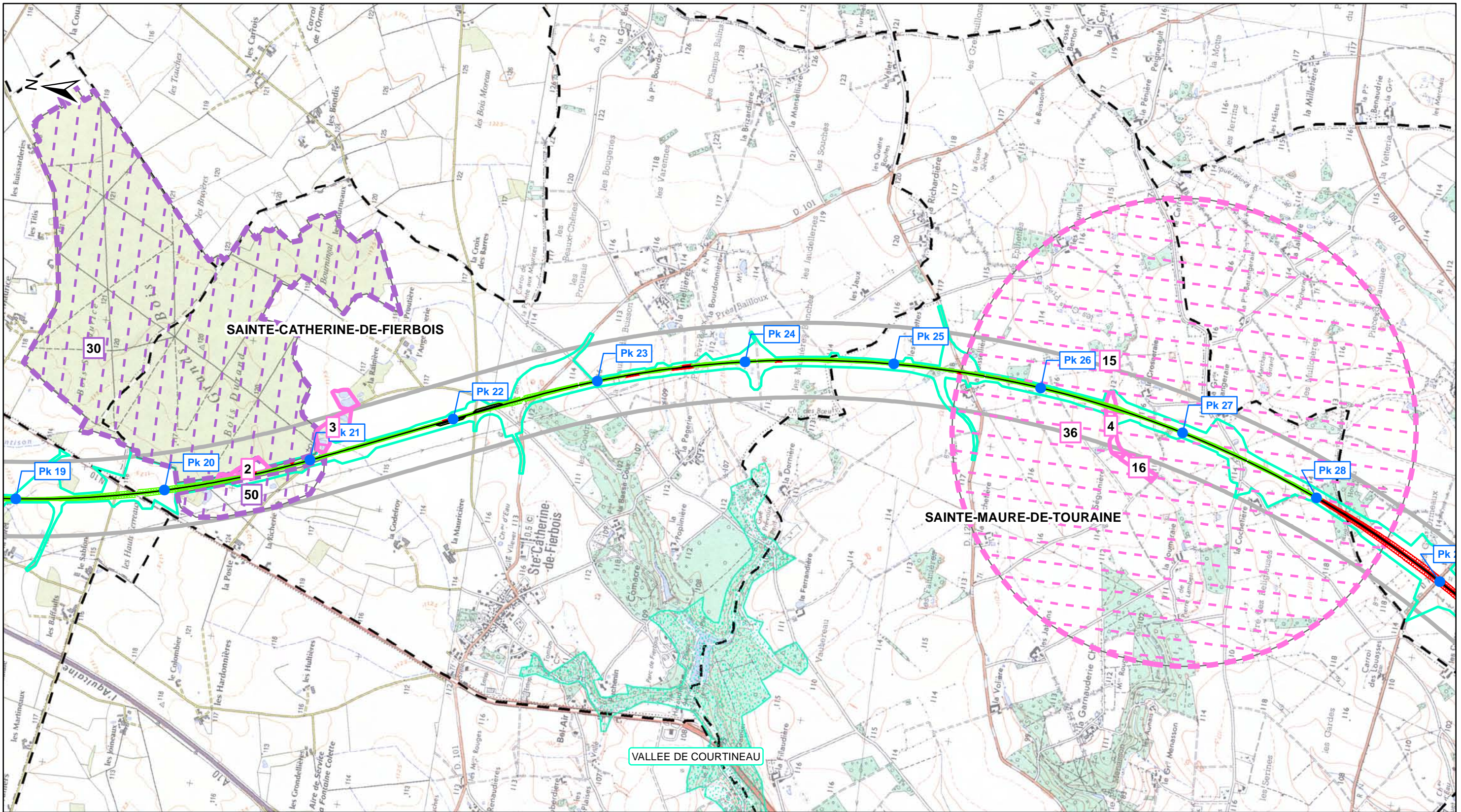
**Tracé DUP**

- Axe
- Déblai
- Remblai

**Autres limites**

- Bande de 500m
- Zone travaux
- Limite Communale

Dossier espèces protégées - Flore									
Sites d'intérêt pour les mesures compensatoires									
		Planche n°02 / 25							
Rev.	Date	Nature des modifications	Conçu par	Vérifié par	Approuvé par				
A0	30/11/2010	Création du document	S.ALL	O.ROM	H.PNO				
A1	04/03/2011	Mise à jour tracé et emprise	S.ALL	O.ROM	H.PNO				
BO	24/06/2011	Remarques services	S.ALL	O.ROM	H.PNO				
<b>Echelle : 1/25 000</b>		<b>0</b>	<b>500</b>	<b>1 000</b>					
© IGN Reproduction Interdite Source des données : Ecosphère									
D	ENV	SEA	000	000000	PEN	GCENV	21110	BO	24/06/2011



**Mesures compensatoires ciblées**

- Parcelles acquises
- Parcelles à acquérir

**Périmètres larges de recherche des mesures compensatoires**

- Zone où privilégier l'acquisition
- Zone où privilégier l'acquisition / conventionnement
- Zone favorable à l'implantation de haies
- Zone où privilégier le conventionnement

**Zonages naturels d'inventaires et réglementaires**

- ZNIEFF de type 1
- Site Natura 2000 ( Directive Oiseaux / ZPS)
- ZICO
- Site Natura 2000 ( Directive Habitat / ZSC et SIC)
- Arrêté Préfectoral de Protection de Biotope
- ZNIEFF de type 2
- Parc Naturel Régional

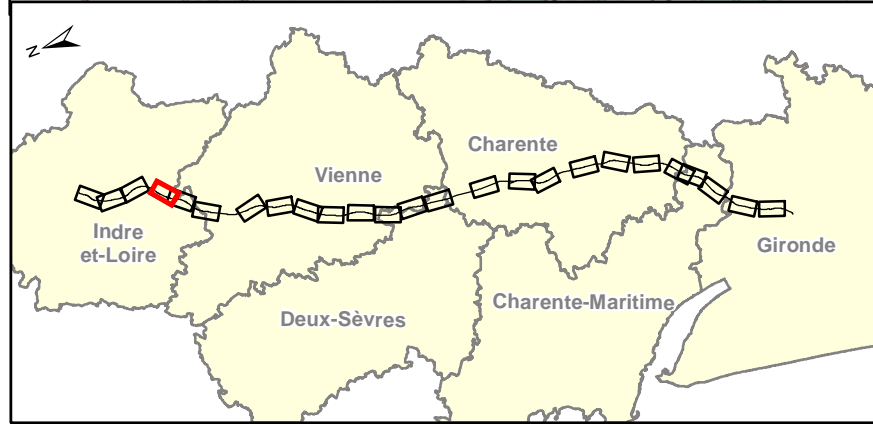
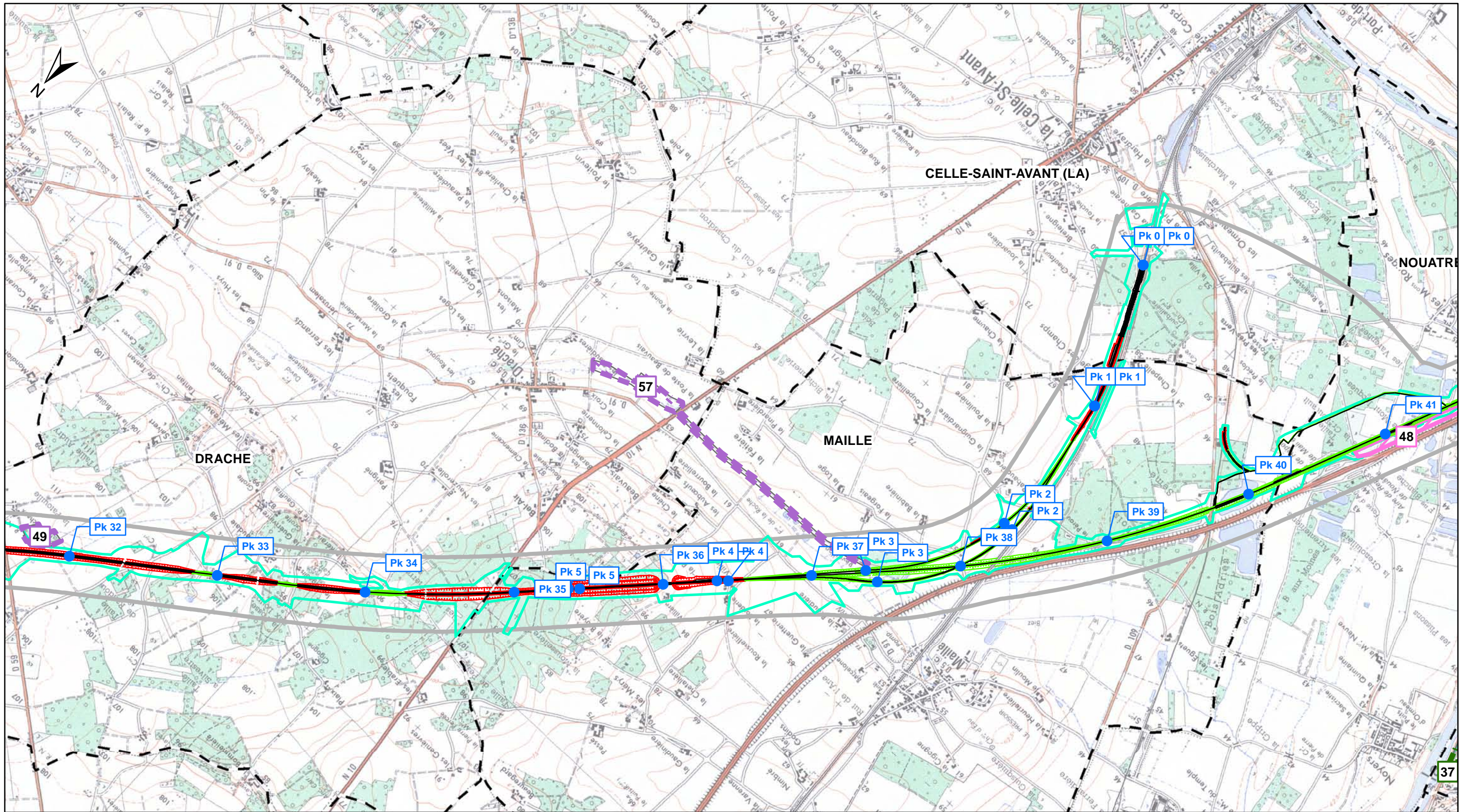
**Tracé DUP**

- Axe
- Déblai
- Remblai

**Autres limites**

- Bande de 500m
- Zone travaux
- Limite Communale

Dossier espèces protégées - Flore					
Sites d'intérêt pour les mesures compensatoires					
Planche n°03 / 25					
Rev.	Date	Nature des modifications	Conçu par	Vérifié par	Approuvé par
A0	30/11/2010	Création du document	S.ALL	O.ROM	H.PNO
A1	04/03/2011	Mise à jour tracé et emprise	S.ALL	O.ROM	H.PNO
BO	24/06/2011	Remarques services	S.ALL	O.ROM	H.PNO
Echelle : 1/25 000		0	500	1 000	
© IGN Reproduction Interdite Source des données : Ecosphère					
0	ENV	SEA	000	000000	PEN GCENV 21110 BO 24/06/2011



- Mesures compensatoires ciblées**
- Parcelles acquises
  - Parcelles à acquérir
- Périmètres larges de recherche des mesures compensatoires**
- Zone où privilégier l'acquisition
  - Zone où privilégier l'acquisition / conventionnement
  - Zone favorable à l'implantation de haies
  - Zone où privilégier le conventionnement

- Zonages naturels d'inventaires et réglementaires**
- ZNIEFF de type 1
  - Site Natura 2000 ( Directive Oiseaux / ZPS)
  - ZICO
  - Site Natura 2000 ( Directive Habitat / ZSC et SIC)
  - Arrêté Préfectoral de Protection de Biotope
  - ZNIEFF de type 2
  - Parc Naturel Régional

- Tracé DUP**
- Axe
  - Déblai
  - Remblai
- Autres limites**
- Bande de 500m
  - Zone travaux
  - Limite Communale

**Lisea** **Cosea**  
LIGNE SEA TOURS BORDEAUX CONSTRUCTION SEA TOURS BORDEAUX

**Dossier espèces protégées - Flore**

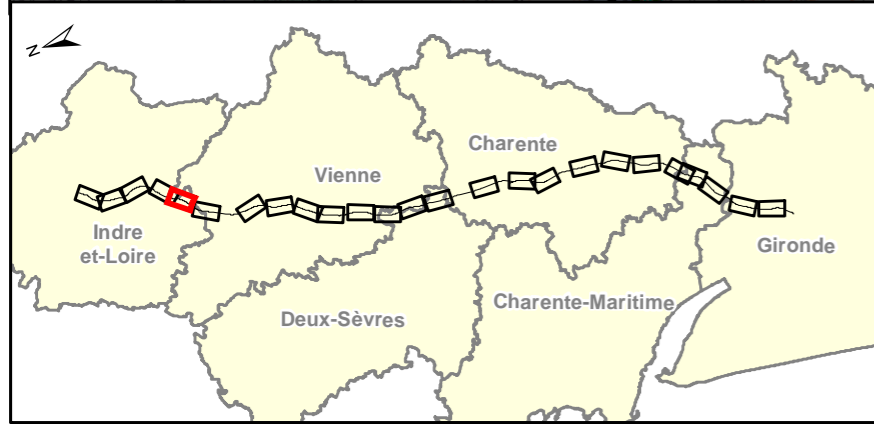
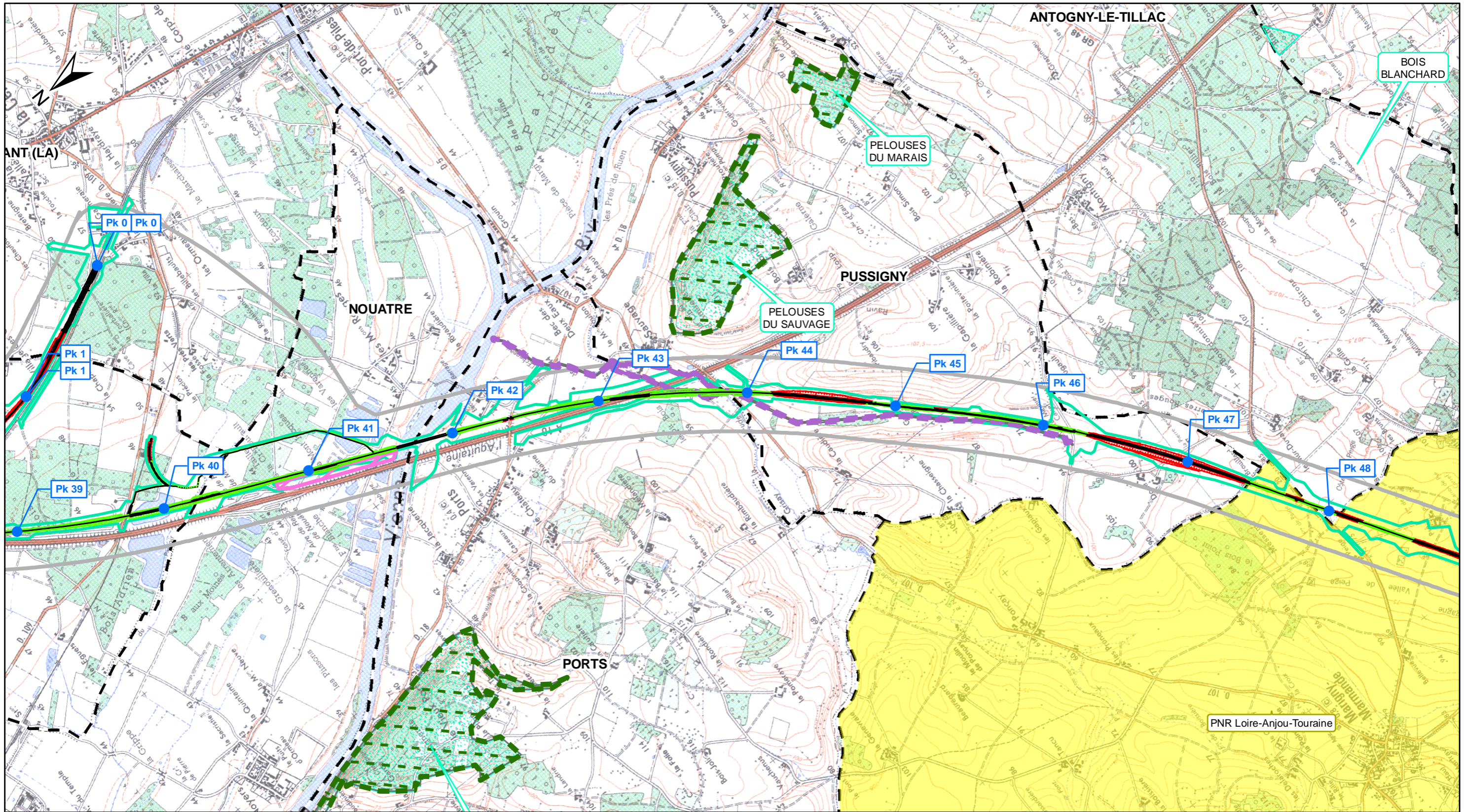
**Sites d'intérêt pour les mesures compensatoires** Planche n°04 / 25

Rev.	Date	Nature des modifications	Conçu par	Vérifié par	Approuvé par
A0	30/11/2010	Création du document	S.ALL	O.ROM	H.PNO
A1	04/03/2011	Mise à jour tracé et emprise	S.ALL	O.ROM	H.PNO
B0	24/06/2011	Remarques services	S.ALL	O.ROM	H.PNO

**Echelle : 1/25 000** 0 500 1 000  
m

© IGN Reproduction Interdite  
Source des données : Ecosphère

0	ENV	SEA	000	000000	PEN	GCENV	21110	B0	24/06/2011
---	-----	-----	-----	--------	-----	-------	-------	----	------------



- Mesures compensatoires ciblées**
- Parcelles acquises
  - Parcelles à acquérir
- Périmètres larges de recherche des mesures compensatoires**
- Zone où privilégier l'acquisition
  - Zone où privilégier l'acquisition / conventionnement
  - Zone favorable à l'implantation de haies
  - Zone où privilégier le conventionnement

- Zonages naturels d'inventaires et réglementaires**
- ZNIEFF de type 1
  - Site Natura 2000 ( Directive Oiseaux / ZPS)
  - ZICO
  - Site Natura 2000 ( Directive Habitat / ZSC et SIC)
  - Arrêté Préfectoral de Protection de Biotope
  - ZNIEFF de type 2
  - Parc Naturel Régional

- Tracé DUP**
- Axe
  - Déblai
  - Remblai
- Autres limites**
- Bande de 500m
  - Zone travaux
  - Limite Communale

**Lisea** **Cosea**  
IGN SEA TOURS - BORDEAUX CONSTRUCTION SEA TOURS - BORDEAUX

**Dossier espèces protégées - Flore**

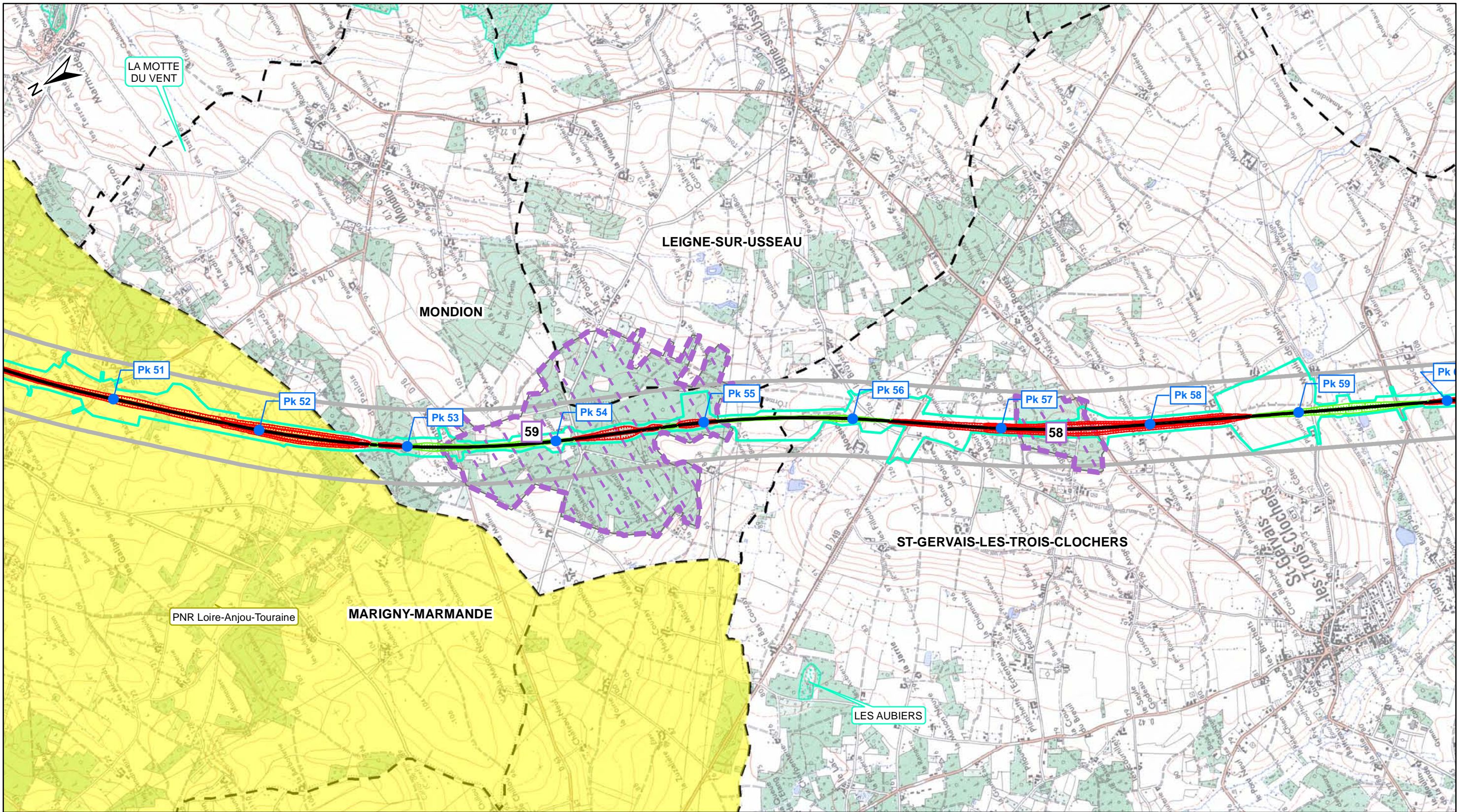
**Sites d'intérêt pour les mesures compensatoires** Planche n°05 / 25

Rev.	Date	Nature des modifications	Conçu par	Vérifié par	Approuvé par
A1	04/03/2011	Mise à jour tracé et emprise	S.ALL	O.ROM	H.PNO
BO	24/06/2011	Remarques services	S.ALL	O.ROM	H.PNO
CO	02/11/2011	Instructions services	S.ALL	O.ROM	H.PNO

**Echelle : 1/25 000** 0 500 1 000  
 m

© IGN Reproduction Interdite  
 Source des données : Ecosphère

D	ENV	SEA	000	000000	PEN	GCENV	21110	CO	02/11/2011
---	-----	-----	-----	--------	-----	-------	-------	----	------------

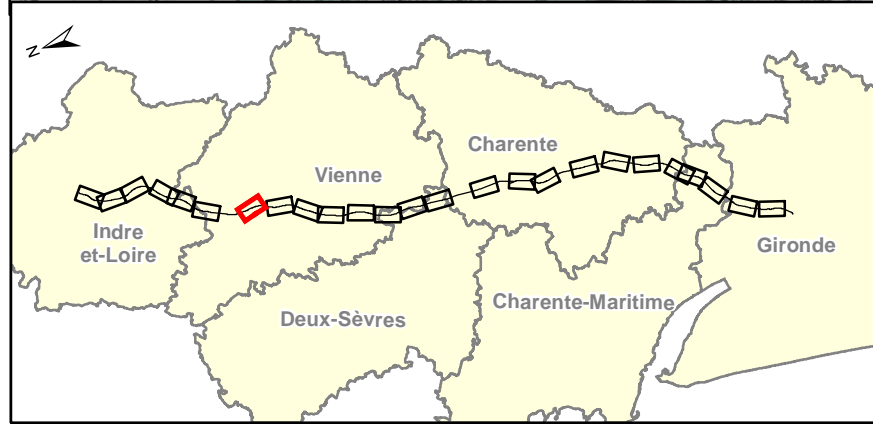
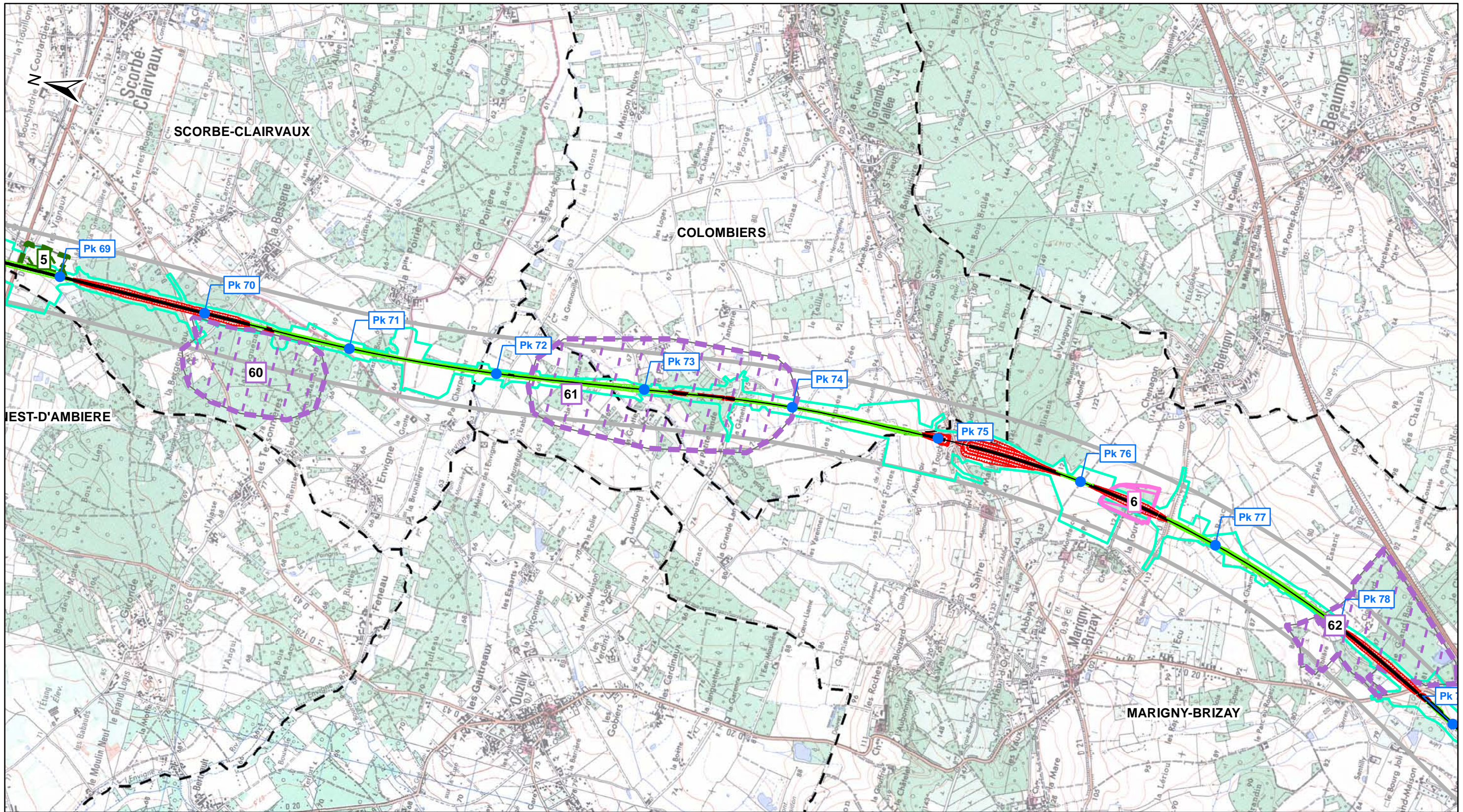


- Mesures compensatoires ciblées**
- Parcelles acquises
  - Parcelles à acquérir
- Périmètres larges de recherche des mesures compensatoires**
- Zone où privilégier l'acquisition
  - Zone où privilégier l'acquisition / conventionnement
  - Zone favorable à l'implantation de haies
  - Zone où privilégier le conventionnement

- Zonages naturels d'inventaires et réglementaires**
- ZNIEFF de type 1
  - Site Natura 2000 ( Directive Oiseaux / ZPS)
  - ZICO
  - Site Natura 2000 ( Directive Habitat / ZSC et SIC)
  - Arrêté Préfectoral de Protection de Biotope
  - ZNIEFF de type 2
  - Parc Naturel Régional

- Tracé DUP**
- Axe
  - Déblai
  - Remblai
- Autres limites**
- Bande de 500m
  - Zone travaux
  - Limite Communale

Dossier espèces protégées - Flore									
Sites d'intérêt pour les mesures compensatoires									
Planche n°06 / 25									
Rev.	Date	Nature des modifications	Conçu par	Vérifié par	Approuvé par				
A0	30/11/2010	Création du document	S.ALL	O.ROM	H.PNO				
A1	04/03/2011	Mise à jour tracé et emprise	S.ALL	O.ROM	H.PNO				
B0	24/06/2011	Remarques services	S.ALL	O.ROM	H.PNO				
Echelle : 1/25 000		0      500      1 000							
© IGN Reproduction Interdite									
Source des données : Ecosphère									
0	ENV	SEA	000	000000	PEN	GCENV	21110	BO	24/06/2011



- Mesures compensatoires ciblées**
- Parcelles acquises
  - Parcelles à acquérir
- Périmètres larges de recherche des mesures compensatoires**
- Zone où privilégier l'acquisition
  - Zone où privilégier l'acquisition / conventionnement
  - Zone favorable à l'implantation de haies
  - Zone où privilégier le conventionnement

- Zonages naturels d'inventaires et réglementaires**
- ZNIEFF de type 1
  - Site Natura 2000 ( Directive Oiseaux / ZPS)
  - ZICO
  - Site Natura 2000 ( Directive Habitat / ZSC et SIC)
  - Arrêté Préfectoral de Protection de Biotope
  - ZNIEFF de type 2
  - Parc Naturel Régional

- Tracé DUP**
- Axe
  - Déblai
  - Remblai
- Autres limites**
- Bande de 500m
  - Zone travaux
  - Limite Communale

**Lisea** **Cosea**  
LIGNE SEA TOURS BORDEAUX CONSTRUCTION SEA TOURS BORDEAUX

**Dossier espèces protégées - Flore**

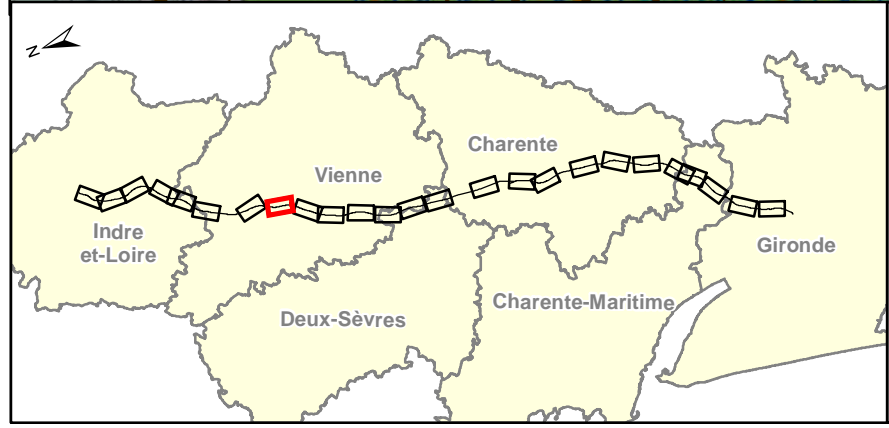
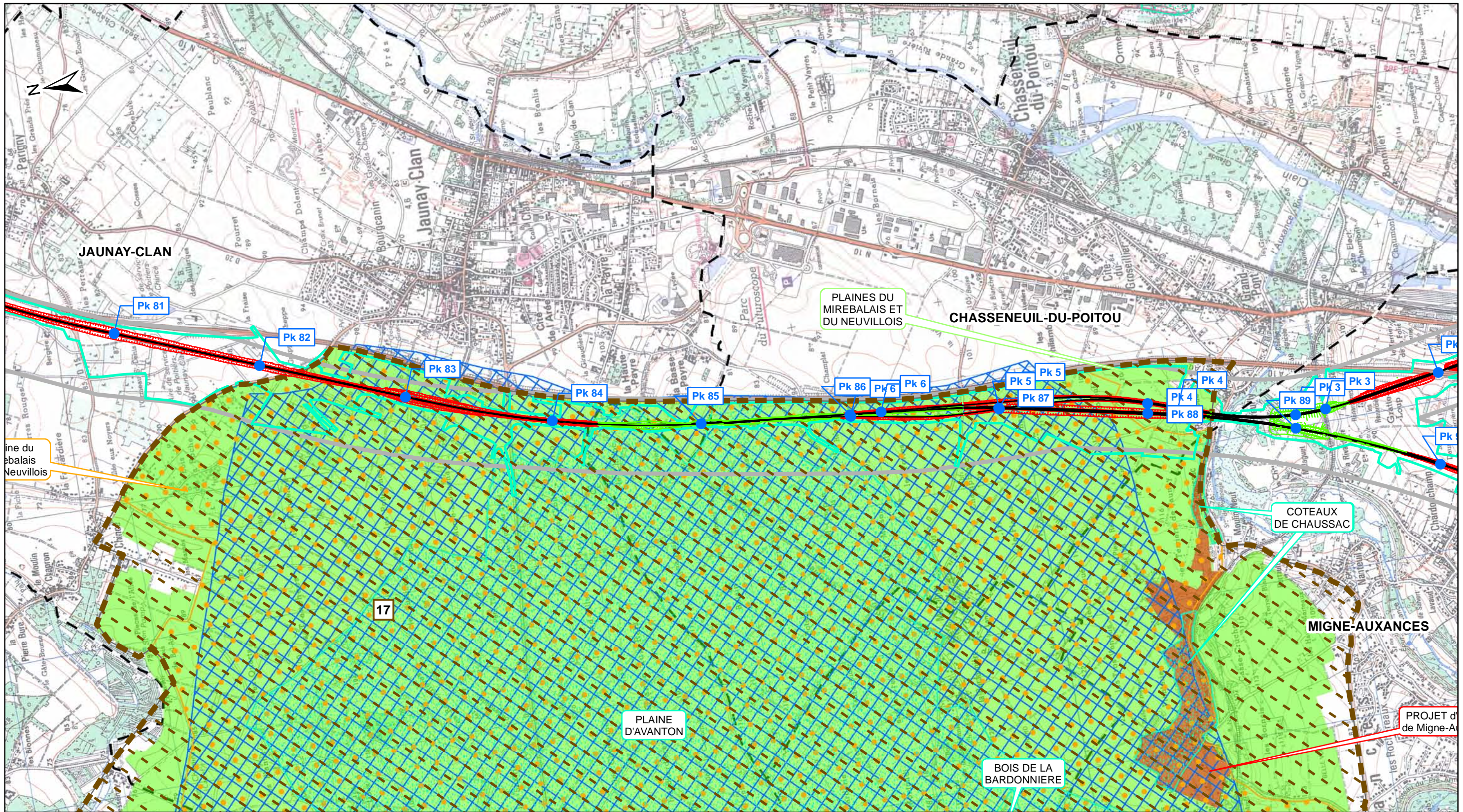
**Sites d'intérêt pour les mesures compensatoires** Planche n°07 / 25

Rev.	Date	Nature des modifications	Conçu par	Vérifié par	Approuvé par
A0	30/11/2010	Création du document	S.ALL	O.ROM	H.PNO
A1	04/03/2011	Mise à jour tracé et emprise	S.ALL	O.ROM	H.PNO
B0	24/06/2011	Remarques services	S.ALL	O.ROM	H.PNO

**Echelle : 1/25 000** 0 500 1 000 m

© IGN Reproduction Interdite  
Source des données : Ecosphère

0 ENV SEA 000 000000 PEN GCENV 21110 B0 24/06/2011



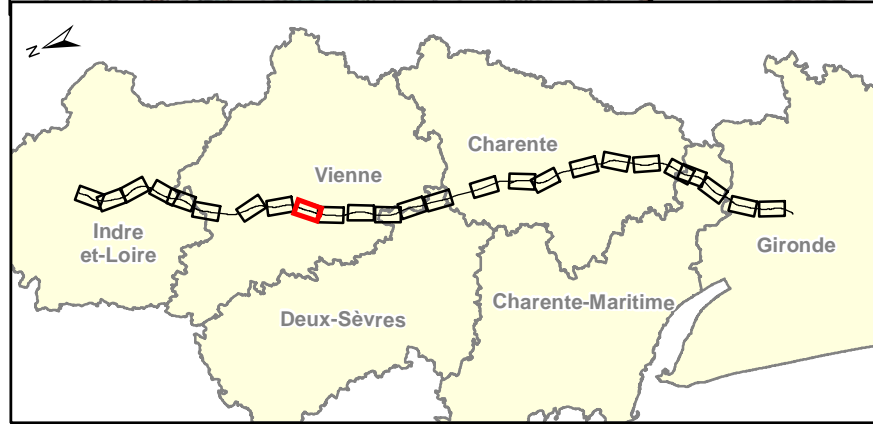
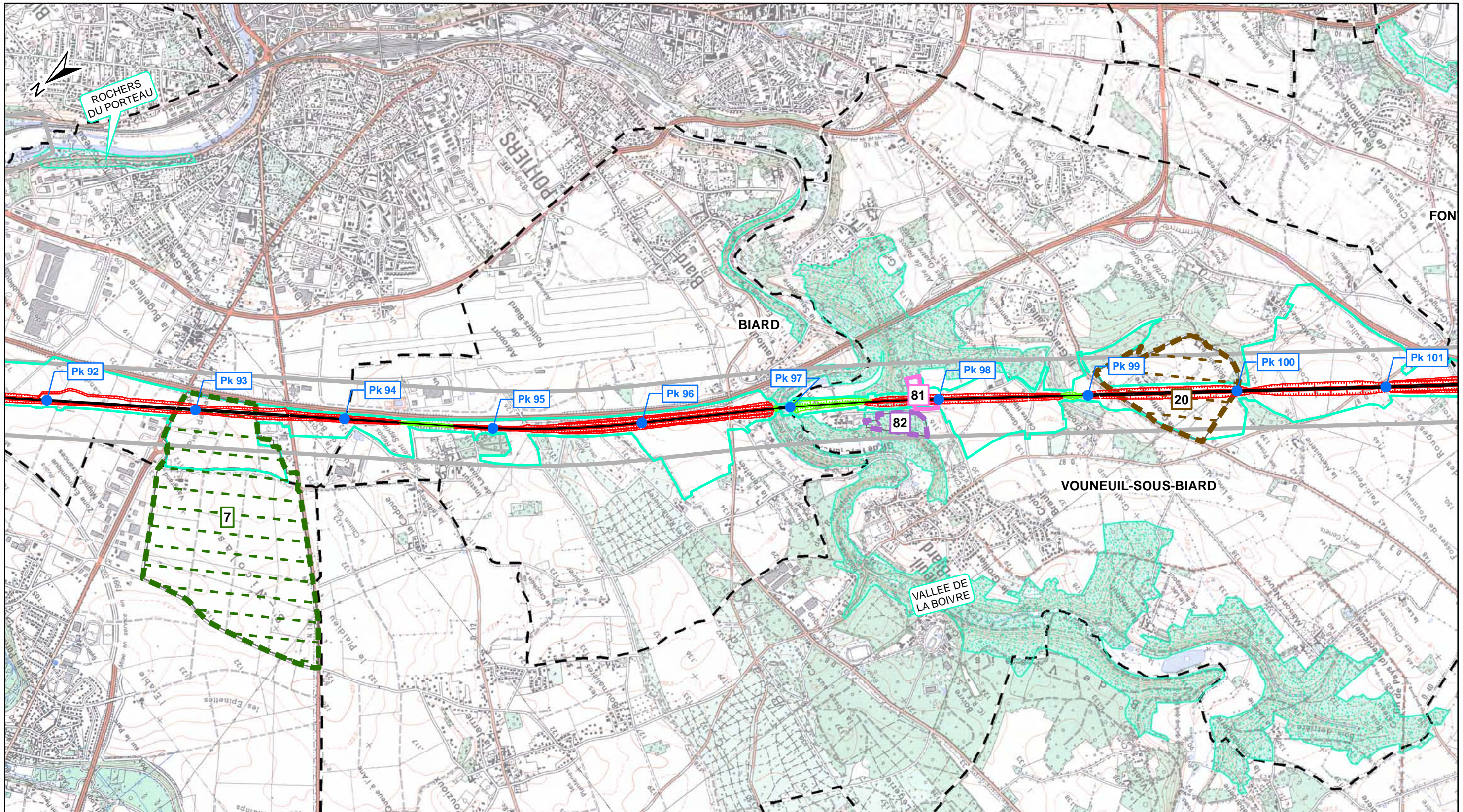
- Mesures compensatoires ciblées**
- Parcelles acquises
  - Parcelles à acquérir
- Périmètres larges de recherche des mesures compensatoires**
- Zone où privilégier l'acquisition
  - Zone où privilégier l'acquisition / conventionnement
  - Zone favorable à l'implantation de haies
  - Zone où privilégier le conventionnement

- Zonages naturels d'inventaires et réglementaires**
- ZNIEFF de type 1
  - Site Natura 2000 ( Directive Oiseaux / ZPS)
  - ZICO
  - Site Natura 2000 ( Directive Habitat / ZSC et SIC)
  - Arrêté Préfectoral de Protection de Biotope
  - ZNIEFF de type 2
  - Parc Naturel Régional

- Tracé DUP**
- Axe
  - Déblai
  - Remblai
- Autres limites**
- Bande de 500m
  - Zone travaux
  - Limite Communale

LIGNE SEA TOURS - BORDEAUX									
CONSTRUCTION SEA TOURS - BORDEAUX									
<b>Dossier espèces protégées - Flore</b>									
<b>Sites d'intérêt pour les mesures compensatoires</b>									
			Planche n°08 / 25						
Rev.	Date	Nature des modifications	Conçu par	Vérifié par	Approuvé par				
A0	30/11/2010	Création du document	S.ALL	O.ROM	H.PNO				
A1	04/03/2011	Mise à jour tracé et emprise	S.ALL	O.ROM	H.PNO				
BO	24/06/2011	Remarques services	S.ALL	O.ROM	H.PNO				
<b>Echelle : 1/25 000</b>		0	500	1 000	m				
© IGN Reproduction Interdite Source des données : Ecosphère									
0	ENV	SEA	000	000000	PEN	GCENV	21110	BO	24/06/2011



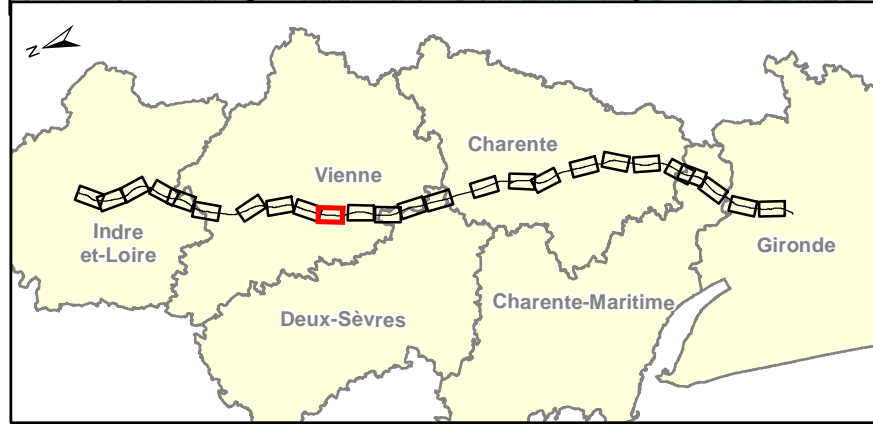
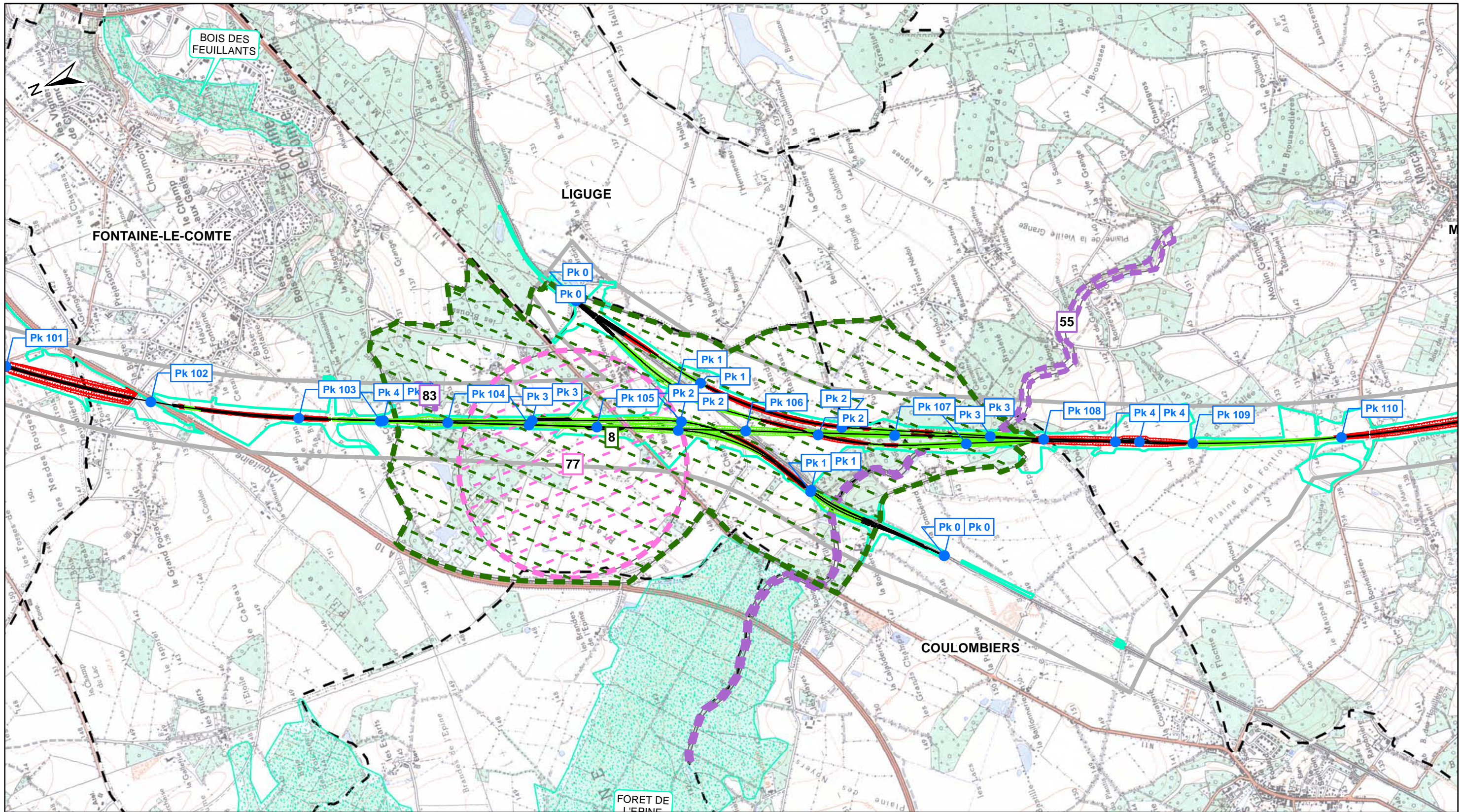


- Mesures compensatoires ciblées**
- Parcelles acquises
  - Parcelles à acquérir
- Périmètres larges de recherche des mesures compensatoires**
- Zone où privilégier l'acquisition
  - Zone où privilégier l'acquisition / conventionnement
  - Zone favorable à l'implantation de haies
  - Zone où privilégier le conventionnement

- Zonages naturels d'inventaires et réglementaires**
- ZNIEFF de type 1
  - Site Natura 2000 ( Directive Oiseaux / ZPS)
  - ZICO
  - Site Natura 2000 ( Directive Habitat / ZSC et SIC)
  - Arrêté Préfectoral de Protection de Biotope
  - ZNIEFF de type 2
  - Parc Naturel Régional

- Tracé DUP**
- Axe
  - Déblai
  - Remblai
- Autres limites**
- Bande de 500m
  - Zone travaux
  - Limite Communale

Dossier espèces protégées - Flore					
Sites d'intérêt pour les mesures compensatoires					
Planche n°09 / 25					
Rev.	Date	Nature des modifications	Conçu par	Vérifié par	Approuvé par
A0	30/11/2010	Création du document	S.ALL	O.ROM	H.PNO
A1	04/03/2011	Mise à jour tracé et emprise	S.ALL	O.ROM	H.PNO
BO	24/06/2011	Remarques services	S.ALL	O.ROM	H.PNO
Echelle : 1/25 000		0	500	1 000	
© IGN Reproduction Interdite Source des données : Ecosphère					
0	ENV	SEA	000	000000	PEN GCENV 21110 BO 24/06/2011

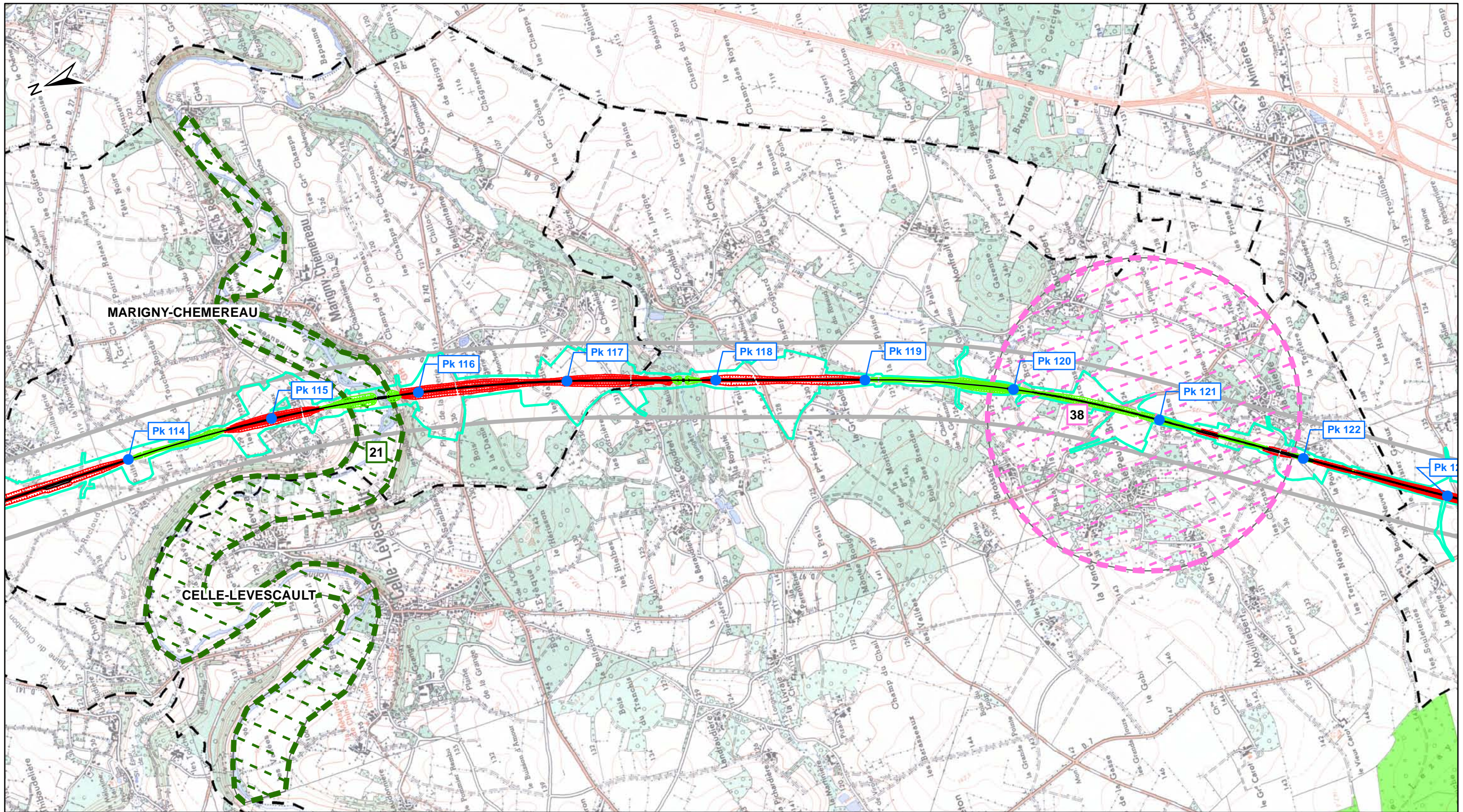


- Mesures compensatoires ciblées**
- Parcelles acquises
  - Parcelles à acquérir
- Périmètres larges de recherche des mesures compensatoires**
- Zone où privilégier l'acquisition
  - Zone où privilégier l'acquisition / conventionnement
  - Zone favorable à l'implantation de haies
  - Zone où privilégier le conventionnement

- Zonages naturels d'inventaires et réglementaires**
- ZNIEFF de type 1
  - Site Natura 2000 ( Directive Oiseaux / ZPS)
  - ZICO
  - Site Natura 2000 ( Directive Habitat / ZSC et SIC)
  - Arrêté Préfectoral de Protection de Biotope
  - ZNIEFF de type 2
  - Parc Naturel Régional

- Tracé DUP**
- Axe
  - Déblai
  - Remblai
- Autres limites**
- Bande de 500m
  - Zone travaux
  - Limite Communale

Dossier espèces protégées - Flore									
Sites d'intérêt pour les mesures compensatoires									
Planche n°10 / 25									
Rev.	Date	Nature des modifications	Conçu par	Vérifié par	Approuvé par				
A0	30/11/2010	Création du document	S.ALL	O.ROM	H.PNO				
A1	04/03/2011	Mise à jour tracé et emprise	S.ALL	O.ROM	H.PNO				
BO	24/06/2011	Remarques services	S.ALL	O.ROM	H.PNO				
Echelle : 1/25 000		0	500	1 000	m				
© IGN Reproduction Interdite Source des données : Ecosphère									
0	ENV	SEA	000	000000	PEN	GCENV	21110	BO	24/06/2011



- Mesures compensatoires ciblées**
- Parcelles acquises
  - Parcelles à acquérir
- Périmètres larges de recherche des mesures compensatoires**
- Zone où privilégier l'acquisition
  - Zone où privilégier l'acquisition / conventionnement
  - Zone favorable à l'implantation de haies
  - Zone où privilégier le conventionnement

- Zonages naturels d'inventaires et réglementaires**
- ZNIEFF de type 1
  - Site Natura 2000 ( Directive Oiseaux / ZPS)
  - ZICO
  - Site Natura 2000 ( Directive Habitat / ZSC et SIC)
  - Arrêté Préfectoral de Protection de Biotope
  - ZNIEFF de type 2
  - Parc Naturel Régional

- Tracé DUP**
- Axe
  - Déblai
  - Remblai
- Autres limites**
- Bande de 500m
  - Zone travaux
  - Limite Communale

**Lisea** **Cosea**  
LIGNE SEA TOURS - BORDEAUX CONSTRUCTION SEA TOURS - BORDEAUX

**Dossier espèces protégées - Flore**

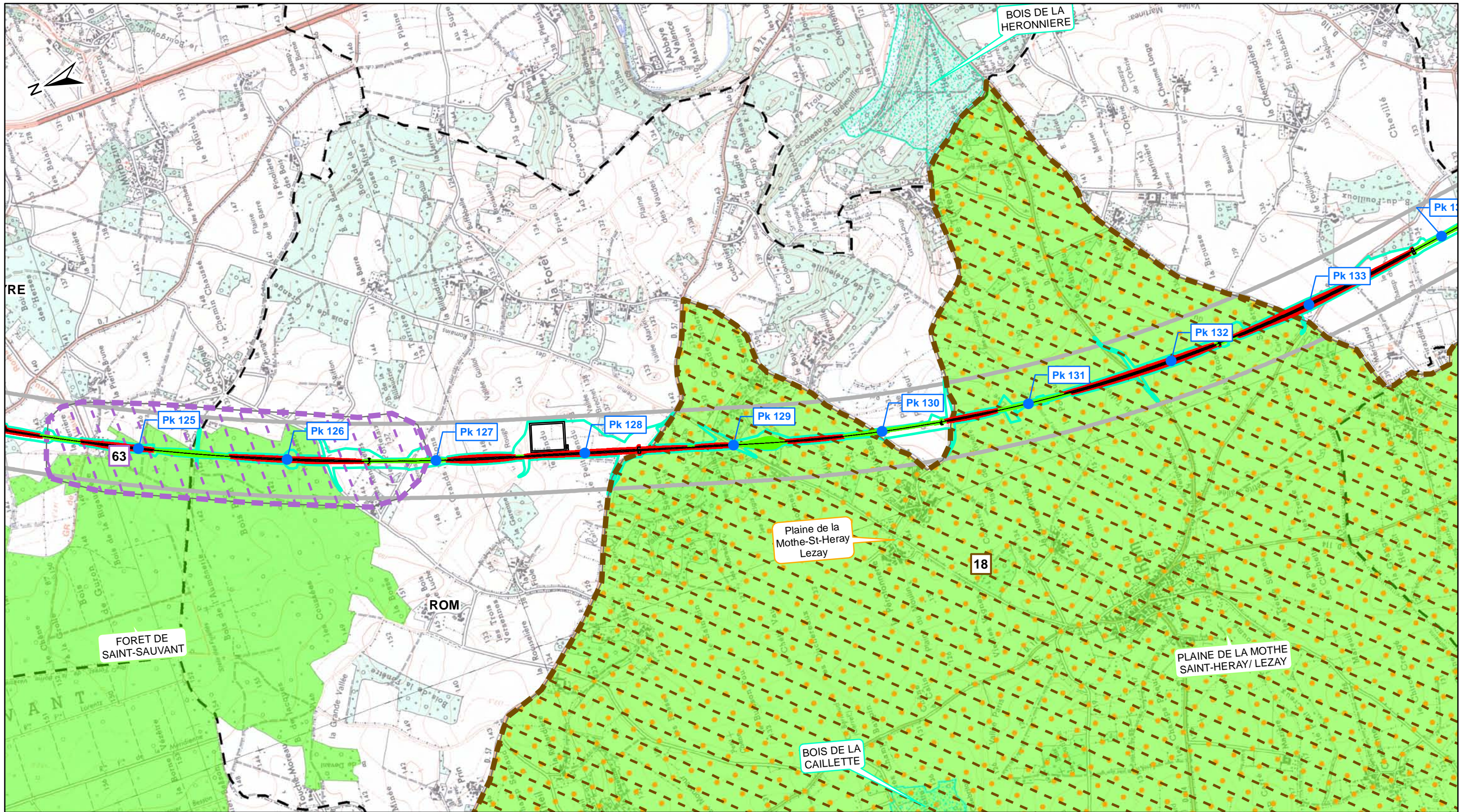
**Sites d'intérêt pour les mesures compensatoires** Planche n°11 / 25

Rev.	Date	Nature des modifications	Conçu par	Vérifié par	Approuvé par
A0	30/11/2010	Création du document	S.ALL	O.ROM	H.PNO
A1	04/03/2011	Mise à jour tracé et emprise	S.ALL	O.ROM	H.PNO
B0	24/06/2011	Remarques services	S.ALL	O.ROM	H.PNO

**Echelle : 1/25 000** 0 500 1 000 m

© IGN Reproduction Interdite  
Source des données : Ecosphère

D	ENV	SEA	000	000000	PEN	GCENV	21110	B0	24/06/2011
---	-----	-----	-----	--------	-----	-------	-------	----	------------

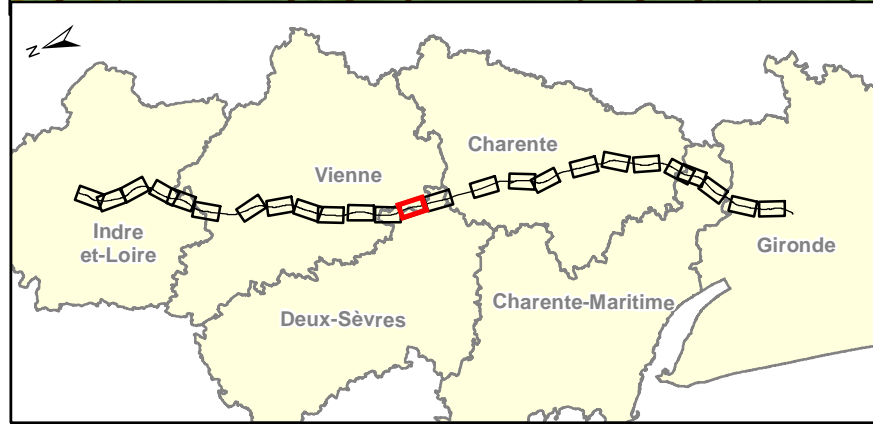
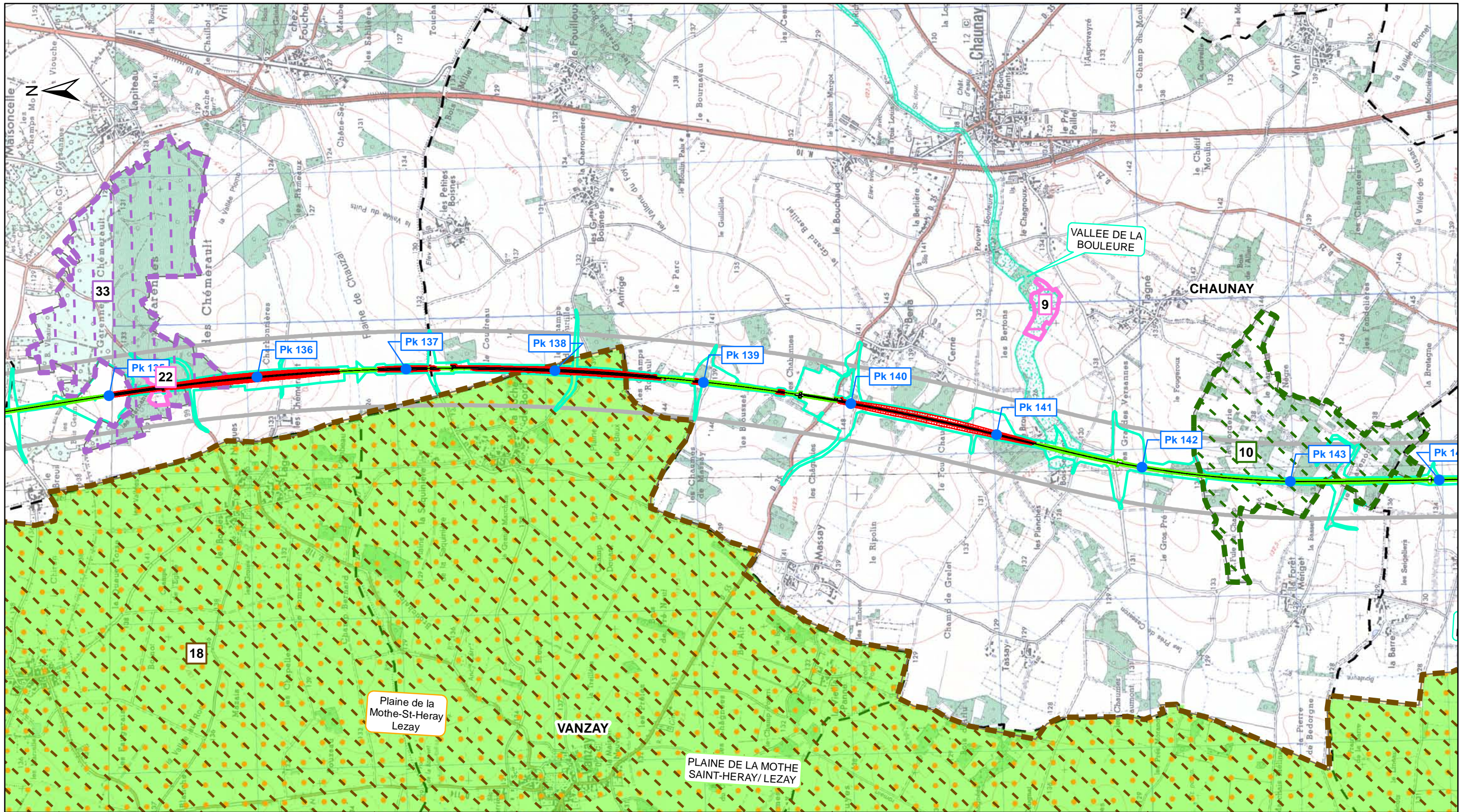


- Mesures compensatoires ciblées**
- Parcelles acquises
  - Parcelles à acquérir
- Périmètres larges de recherche des mesures compensatoires**
- Zone où privilégier l'acquisition
  - Zone où privilégier l'acquisition / conventionnement
  - Zone favorable à l'implantation de haies
  - Zone où privilégier le conventionnement

- Zonages naturels d'inventaires et réglementaires**
- ZNIEFF de type 1
  - Site Natura 2000 ( Directive Oiseaux / ZPS)
  - ZICO
  - Site Natura 2000 ( Directive Habitat / ZSC et SIC)
  - Arrêté Préfectoral de Protection de Biotope
  - ZNIEFF de type 2
  - Parc Naturel Régional

- Tracé DUP**
- Axe
  - Déblai
  - Remblai
- Autres limites**
- Bande de 500m
  - Zone travaux
  - Limite Communale

Dossier espèces protégées - Flore									
Sites d'intérêt pour les mesures compensatoires									
			Planche n°12 / 25						
Rev.	Date	Nature des modifications	Conçu par	Vérifié par	Approuvé par				
A0	30/11/2010	Création du document	S.ALL	O.ROM	H.PNO				
A1	04/03/2011	Mise à jour tracé et emprise	S.ALL	O.ROM	H.PNO				
BO	24/06/2011	Remarques services	S.ALL	O.ROM	H.PNO				
Echelle : 1/25 000			0	500	1 000				
© IGN Reproduction Interdite Source des données : Ecosphère									
0	ENV	SEA	000	000000	PEN	GCENV	21110	BO	24/06/2011



- Mesures compensatoires ciblées**
- Parcelles acquises
  - Parcelles à acquérir
- Périmètres larges de recherche des mesures compensatoires**
- Zone où privilégier l'acquisition
  - Zone où privilégier l'acquisition / conventionnement
  - Zone favorable à l'implantation de haies
  - Zone où privilégier le conventionnement

- Zonages naturels d'inventaires et réglementaires**
- ZNIEFF de type 1
  - Site Natura 2000 ( Directive Oiseaux / ZPS)
  - ZICO
  - Site Natura 2000 ( Directive Habitat / ZSC et SIC)
  - Arrêté Préfectoral de Protection de Biotope
  - ZNIEFF de type 2
  - Parc Naturel Régional

- Tracé DUP**
- Axe
  - Déblai
  - Remblai
- Autres limites**
- Bande de 500m
  - Zone travaux
  - Limite Communale

**Lisea** **Cosea**  
 LIGNE SEA TOURS BORDEAUX CONSTRUCTION SEA TOURS BORDEAUX

**Dossier espèces protégées - Flore**

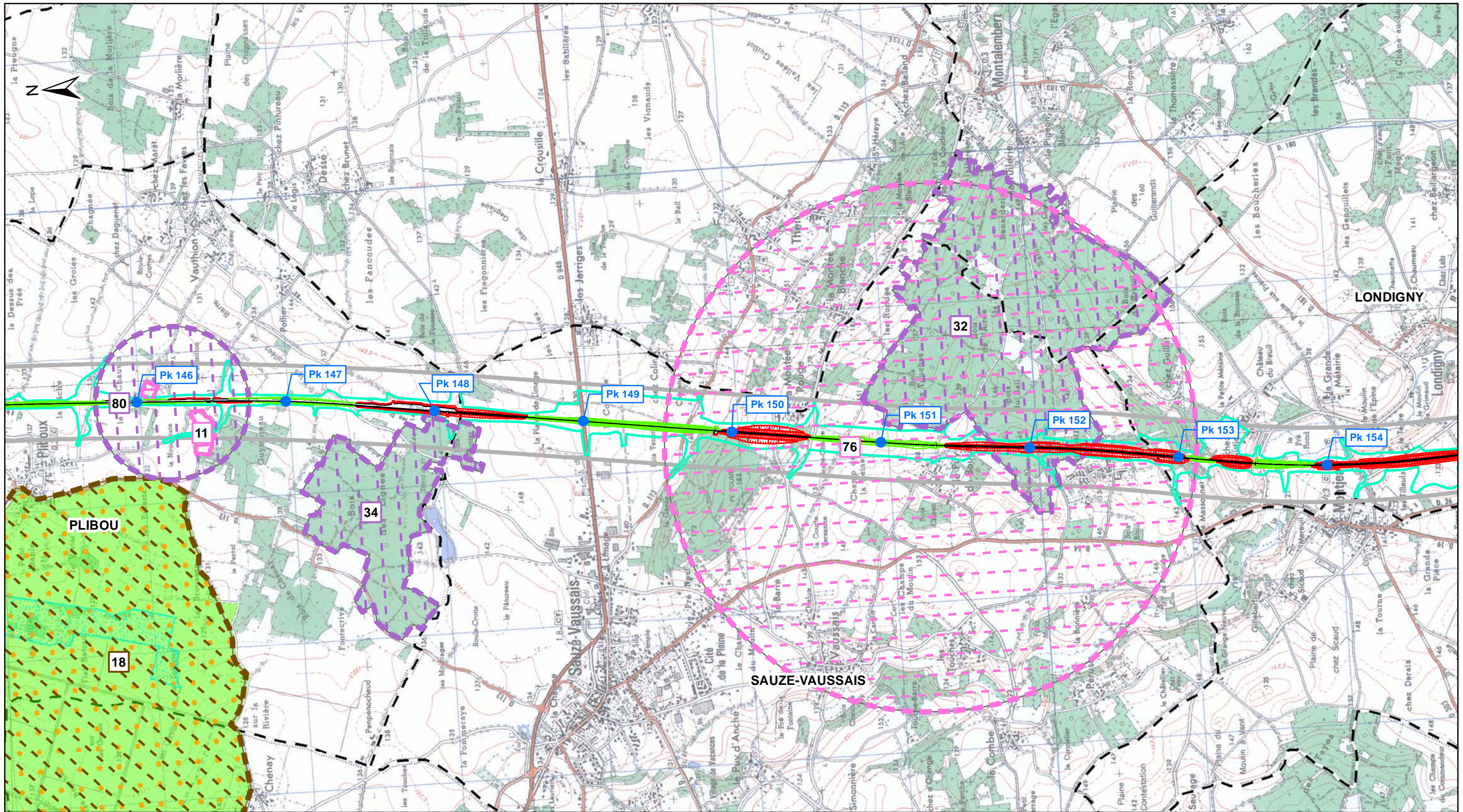
**Sites d'intérêt pour les mesures compensatoires** Planche n°13 / 25

Rev.	Date	Nature des modifications	Conçu par	Vérifié par	Approuvé par
A0	30/11/2010	Création du document	S.ALL	O.ROM	H.PNO
A1	04/03/2011	Mise à jour tracé et emprise	S.ALL	O.ROM	H.PNO
B0	24/06/2011	Remarques services	S.ALL	O.ROM	H.PNO

**Echelle : 1/25 000** 0 500 1 000 m

© IGN Reproduction Interdite  
 Source des données : Ecosphère

0	ENV	SEA	000	000000	PEN	GCENV	21110	B0	24/06/2011
---	-----	-----	-----	--------	-----	-------	-------	----	------------



**Mesures compensatoires ciblées**

- Parcelles acquises
- Parcelles à acquérir

**Périmètres larges de recherche des mesures compensatoires**

- Zone où privilégier l'acquisition
- Zone où privilégier l'acquisition / conventionnement
- Zone favorable à l'implantation de haies
- Zone où privilégier le conventionnement

**Zonages naturels d'inventaires et réglementaires**

- ZNIEFF de type 1
- Site Natura 2000 ( Directive Oiseaux / ZPS)
- ZICO
- Site Natura 2000 ( Directive Habitat / ZSC et SIC)
- Arrêté Préfectoral de Protection de Biotope
- ZNIEFF de type 2
- Parc Naturel Régional

**Tracé DUP**

- Axe
- Déblai
- Remblai

**Autres limites**

- Bande de 500m
- Zone travaux
- Limite Communale

**Lisea** **Cosea**  
LIGNE SEA TOURS BORDEAUX CONSTRUCTION SEA TOURS BORDEAUX

**Dossier espèces protégées - Flore**

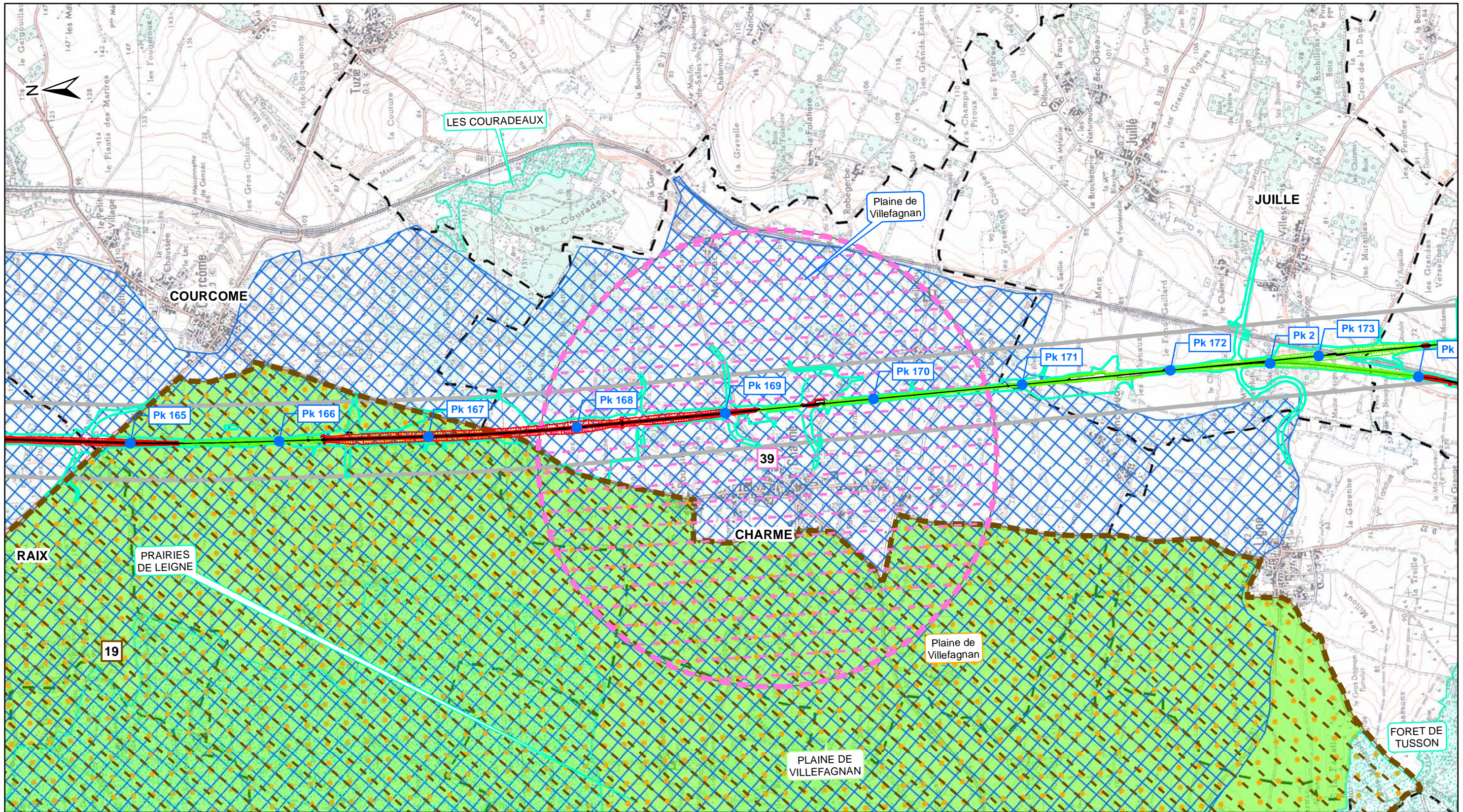
**Sites d'intérêt pour les mesures compensatoires** **Planche n°14 / 25**

Rev.	Date	Nature des modifications	Conçu par	Vérifié par	Approuvé par
A0	30/11/2010	Création du document	S.ALL	O.ROM	H.PNO
A1	04/03/2011	Mise à jour tracé et emprise	S.ALL	O.ROM	H.PNO
BO	24/06/2011	Remarques services	S.ALL	O.ROM	H.PNO

**Echelle : 1/25 000** 0 500 1 000 m

© IGN Reproduction Interdite  
Source des données : Ecosphère

D	ENV	SEA	000	000000	PEN	GCENV	21110	BO	24/06/2011
---	-----	-----	-----	--------	-----	-------	-------	----	------------

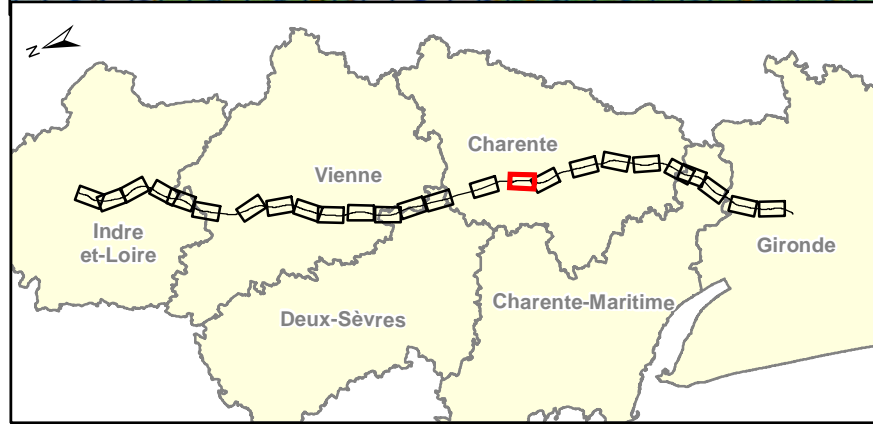
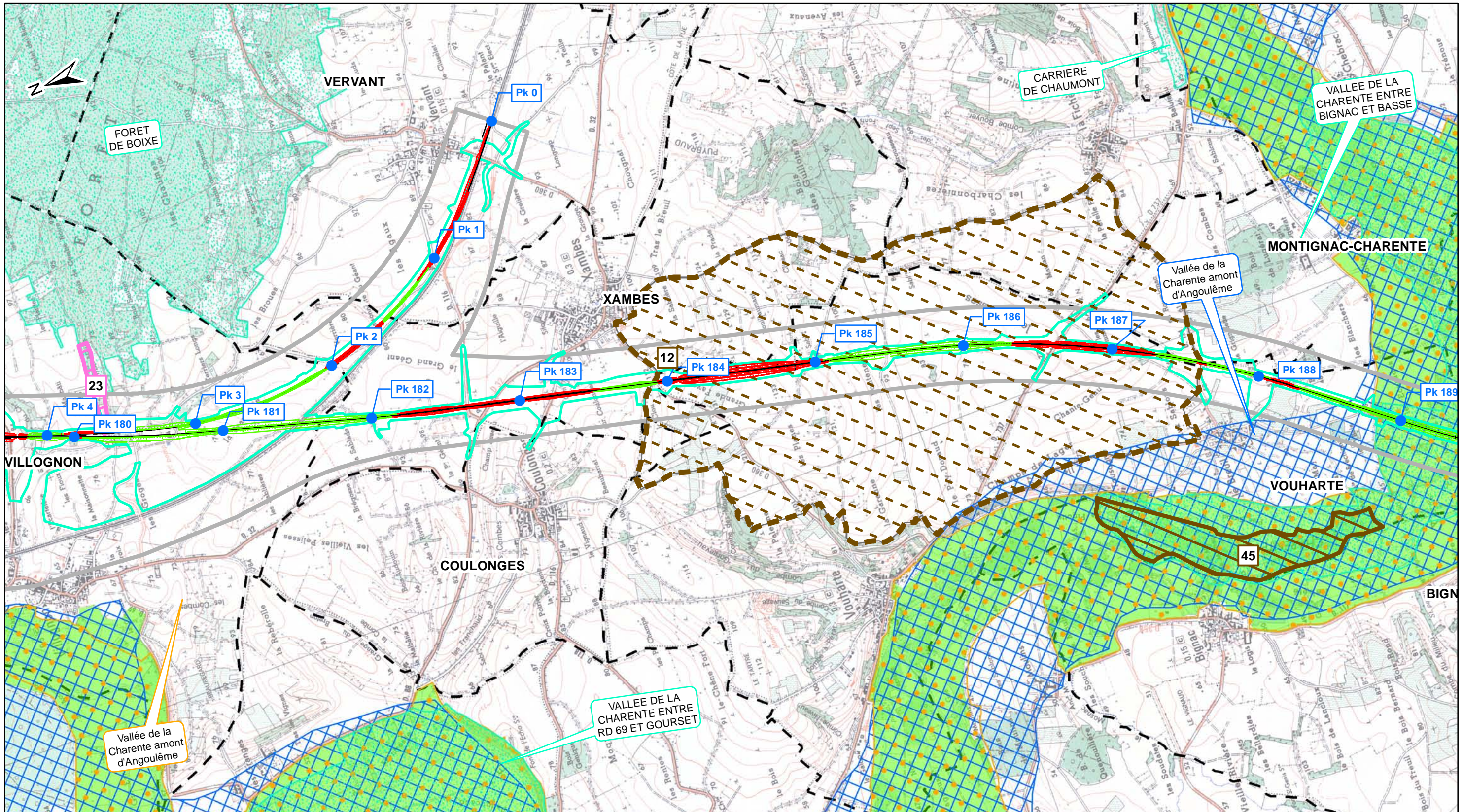


- Mesures compensatoires ciblées**
- Parcelles acquises
  - Parcelles à acquérir
- Périmètres larges de recherche des mesures compensatoires**
- Zone où privilégier l'acquisition
  - Zone où privilégier l'acquisition / conventionnement
  - Zone favorable à l'implantation de haies
  - Zone où privilégier le conventionnement

- Zonages naturels d'inventaires et réglementaires**
- ZNIEFF de type 1
  - Site Natura 2000 ( Directive Oiseaux / ZPS)
  - ZICO
  - Site Natura 2000 ( Directive Habitat / ZSC et SIC)
  - Arrêté Préfectoral de Protection de Biotope
  - ZNIEFF de type 2
  - Parc Naturel Régional

- Tracé DUP**
- Axe
  - Déblai
  - Remblai
- Autres limites**
- Bande de 500m
  - Zone travaux
  - Limite Communale

Dossier espèces protégées - Flore									
Sites d'intérêt pour les mesures compensatoires									
		Planche n°15 / 25							
Rev.	Date	Nature des modifications	Conçu par	Vérifié par	Approuvé par				
A0	30/11/2010	Création du document	S.ALL	O.ROM	H.PNO				
A1	04/03/2011	Mise à jour tracé et emprise	S.ALL	O.ROM	H.PNO				
BO	24/06/2011	Remarques services	S.ALL	O.ROM	H.PNO				
<b>Echelle : 1/25 000</b>		<b>0</b>	<b>500</b>	<b>1 000</b>					
© IGN Reproduction Interdite Source des données : Ecosphère									
0	ENV	SEA	000	000000	PEN	GCENV	21110	BO	24/06/2011

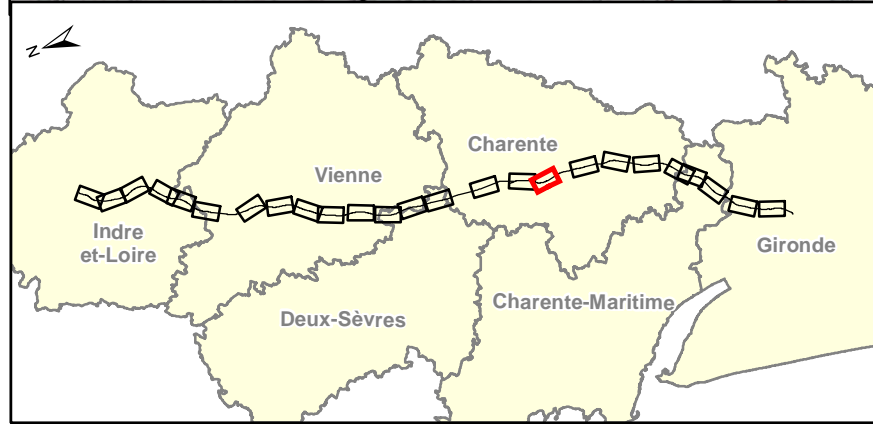
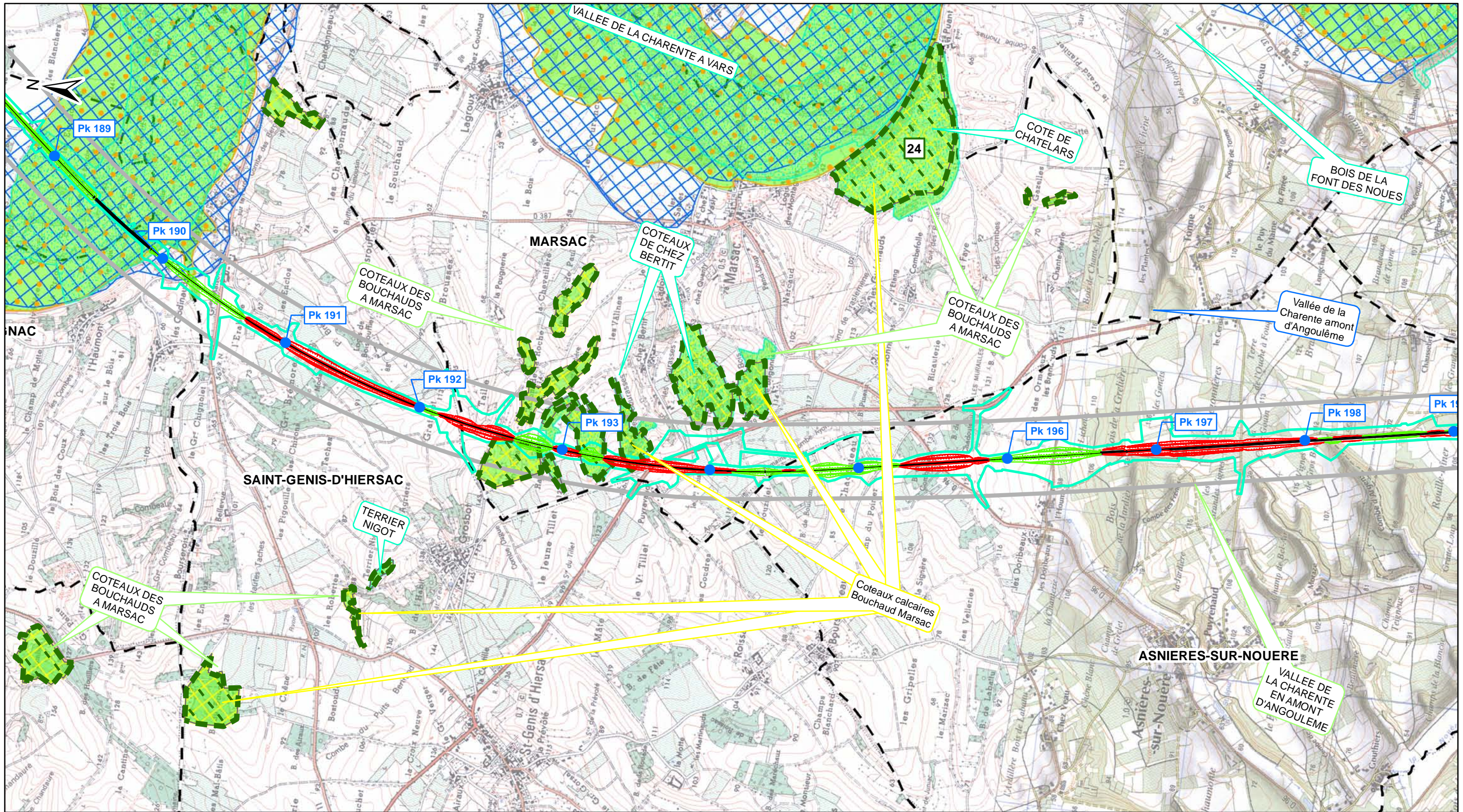


- Mesures compensatoires ciblées**
- Parcelles acquises
  - Parcelles à acquérir
- Périmètres larges de recherche des mesures compensatoires**
- Zone où privilégier l'acquisition
  - Zone où privilégier l'acquisition / conventionnement
  - Zone favorable à l'implantation de haies
  - Zone où privilégier le conventionnement

- Zonages naturels d'inventaires et réglementaires**
- ZNIEFF de type 1
  - Site Natura 2000 ( Directive Oiseaux / ZPS)
  - ZICO
  - Site Natura 2000 ( Directive Habitat / ZSC et SIC)
  - Arrêté Préfectoral de Protection de Biotope
  - ZNIEFF de type 2
  - Parc Naturel Régional
- Tracé DUP**
- Axe
  - Déblai
  - Remblai
- Autres limites**
- Bande de 500m
  - Zone travaux
  - Limite Communale

Dossier espèces protégées - Flore									
Sites d'intérêt pour les mesures compensatoires									
Planche n°16 / 25									
Rev.	Date	Nature des modifications	Conçu par	Vérifié par	Approuvé par				
A0	30/11/2010	Création du document	S.ALL	O.ROM	H.PNO				
A1	04/03/2011	Mise à jour tracé et emprise	S.ALL	O.ROM	H.PNO				
B0	24/06/2011	Remarques services	S.ALL	O.ROM	H.PNO				
Echelle : 1/25 000		0	500	1 000	m				
© IGN Reproduction Interdite									
Source des données : Ecosphère									
0	ENV	SEA	000	000000	PEN	GCENV	21110	B0	24/06/2011



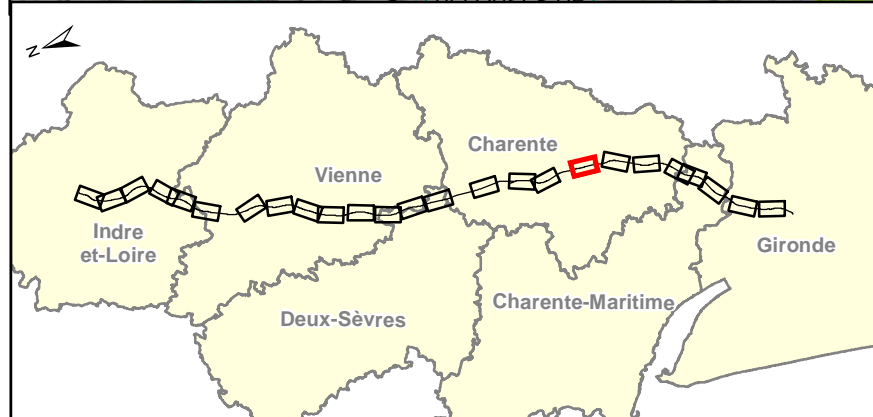
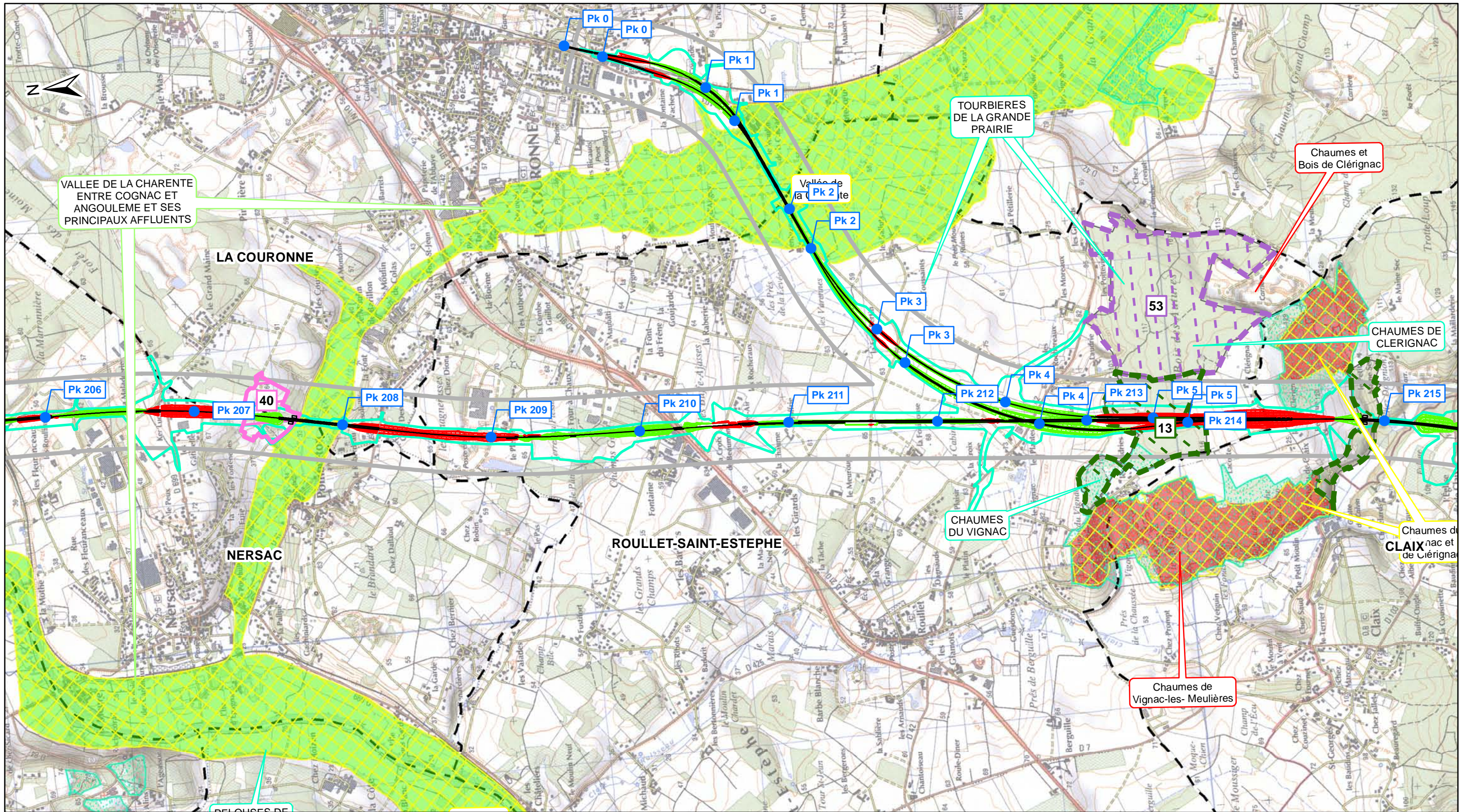


- Mesures compensatoires ciblées**
- Parcelles acquises
  - Parcelles à acquérir
- Périmètres larges de recherche des mesures compensatoires**
- Zone où privilégier l'acquisition
  - Zone où privilégier l'acquisition / conventionnement
  - Zone favorable à l'implantation de haies
  - Zone où privilégier le conventionnement

- Zonages naturels d'inventaires et réglementaires**
- ZNIEFF de type 1
  - Site Natura 2000 ( Directive Oiseaux / ZPS)
  - ZICO
  - Site Natura 2000 ( Directive Habitat / ZSC et SIC)
  - Arrêté Préfectoral de Protection de Biotope
  - ZNIEFF de type 2
  - Parc Naturel Régional

- Tracé DUP**
- Axe
  - Déblai
  - Remblai
- Autres limites**
- Bande de 500m
  - Zone travaux
  - Limite Communale

Dossier espèces protégées - Flore									
Sites d'intérêt pour les mesures compensatoires									
Planche n°17 / 25									
Rev.	Date	Nature des modifications	Conçu par	Vérifié par	Approuvé par				
A0	30/11/2010	Création du document	S.ALL	O.ROM	H.PNO				
A1	04/03/2011	Mise à jour tracé et emprise	S.ALL	O.ROM	H.PNO				
BO	24/06/2011	Remarques services	S.ALL	O.ROM	H.PNO				
Echelle : 1/25 000		0	500	1 000	m				
© IGN Reproduction Interdite									
Source des données : Ecosphère									
0	ENV	SEA	000	000000	PEN	GCENV	21110	BO	24/06/2011

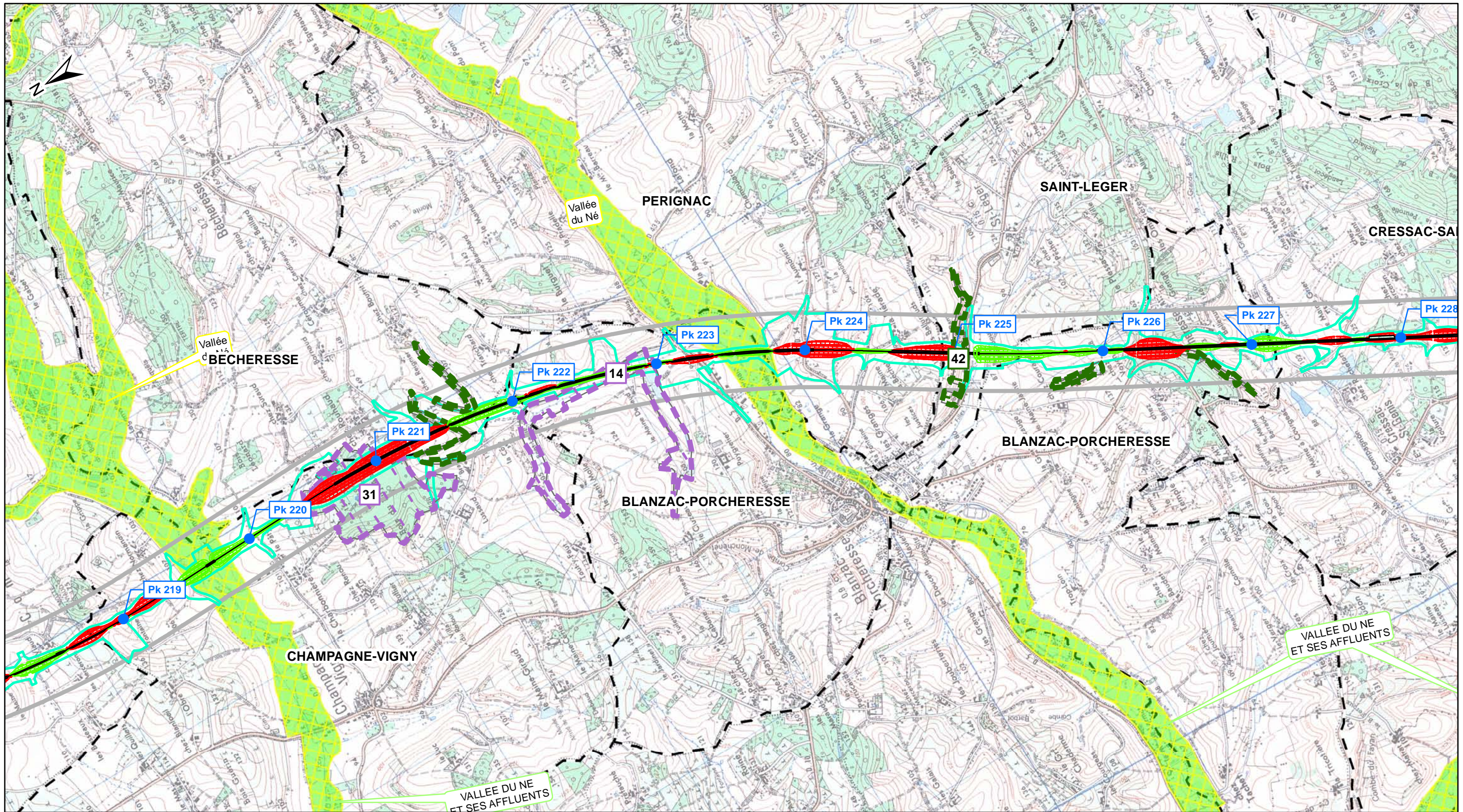


- Mesures compensatoires ciblées**
- Parcelles acquises
  - Parcelles à acquérir
- Périmètres larges de recherche des mesures compensatoires**
- Zone où privilégier l'acquisition
  - Zone où privilégier l'acquisition / conventionnement
  - Zone favorable à l'implantation de haies
  - Zone où privilégier le conventionnement

- Zonages naturels d'inventaires et réglementaires**
- ZNIEFF de type 1
  - Site Natura 2000 ( Directive Oiseaux / ZPS)
  - ZICO
  - Site Natura 2000 ( Directive Habitat / ZSC et SIC)
  - Arrêté Préfectoral de Protection de Biotope
  - ZNIEFF de type 2
  - Parc Naturel Régional

- Tracé DUP**
- Axe
  - Déblai
  - Remblai
- Autres limites**
- Bande de 500m
  - Zone travaux
  - Limite Communale

Dossier espèces protégées - Flore					
Sites d'intérêt pour les mesures compensatoires					
Planche n°18 / 25					
Rev.	Date	Nature des modifications	Conçu par	Vérifié par	Approuvé par
A0	30/11/2010	Création du document	S.ALL	O.ROM	H.PNO
A1	04/03/2011	Mise à jour tracé et emprise	S.ALL	O.ROM	H.PNO
BO	24/06/2011	Remarques services	S.ALL	O.ROM	H.PNO
Echelle : 1/25 000		0	500	1 000	
© IGN Reproduction Interdite Source des données : Ecosphère					
0	ENV	SEA	000	000000	PEN GCENV 21110 BO 24/06/2011

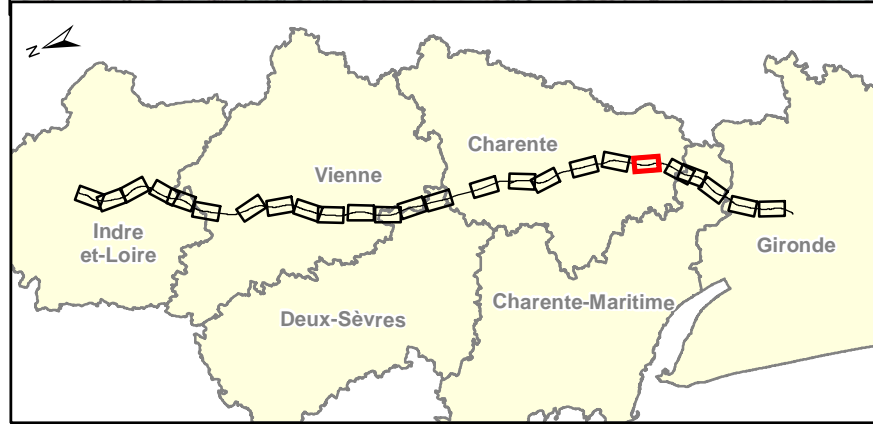
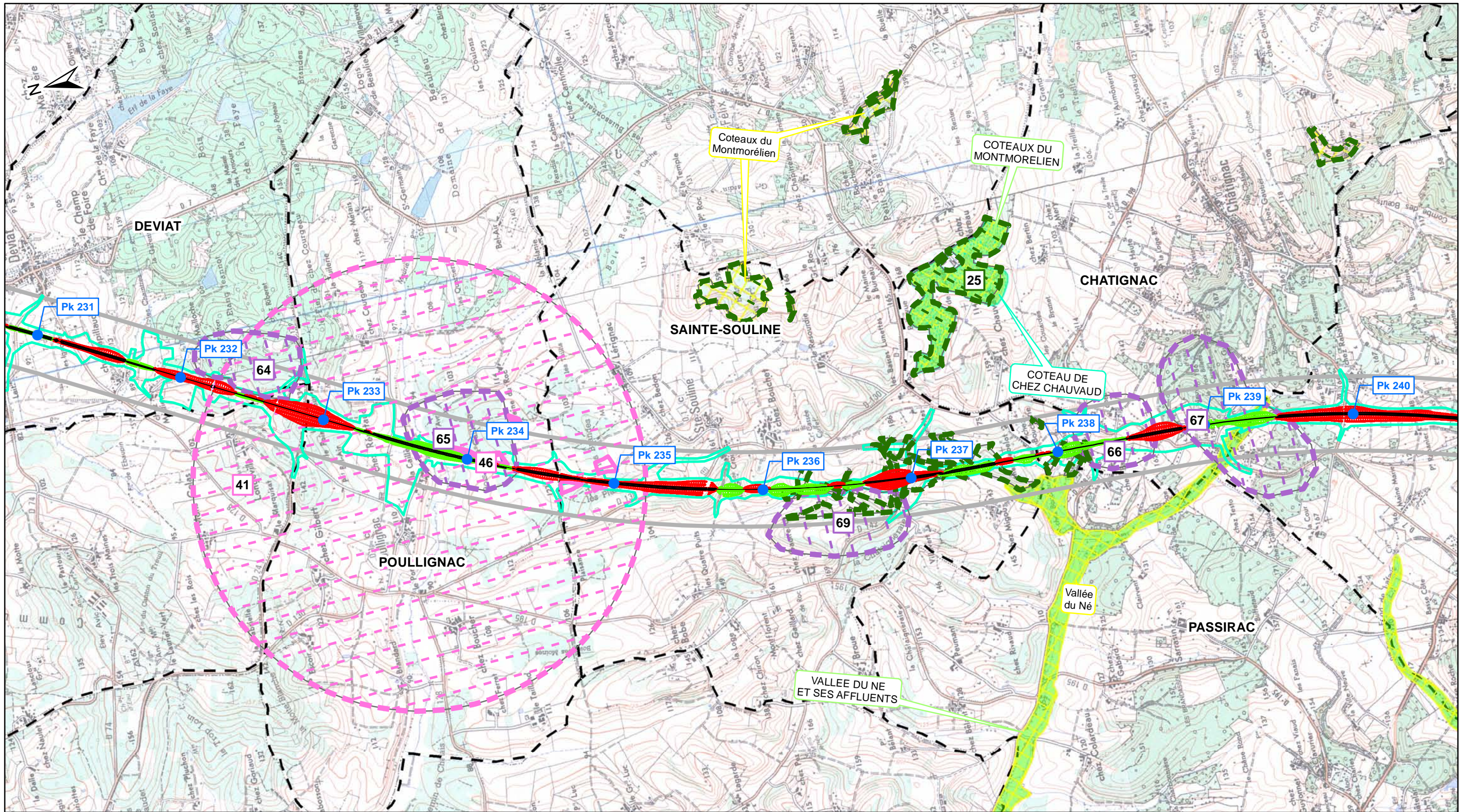


- Mesures compensatoires ciblées**
- Parcelles acquises
  - Parcelles à acquérir
- Périmètres larges de recherche des mesures compensatoires**
- Zone où privilégier l'acquisition
  - Zone où privilégier l'acquisition / conventionnement
  - Zone favorable à l'implantation de haies
  - Zone où privilégier le conventionnement

- Zonages naturels d'inventaires et réglementaires**
- ZNIEFF de type 1
  - Site Natura 2000 ( Directive Oiseaux / ZPS)
  - ZICO
  - Site Natura 2000 ( Directive Habitat / ZSC et SIC)
  - Arrêté Préfectoral de Protection de Biotope
  - ZNIEFF de type 2
  - Parc Naturel Régional

- Tracé DUP**
- Axe
  - Déblai
  - Remblai
- Autres limites**
- Bande de 500m
  - Zone travaux
  - Limite Communale

Dossier espèces protégées - Flore									
Sites d'intérêt pour les mesures compensatoires									
			Planche n°19 / 25						
Rev.	Date	Nature des modifications	Conçu par	Vérifié par	Approuvé par				
A0	30/11/2010	Création du document	S.ALL	O.ROM	H.PNO				
A1	04/03/2011	Mise à jour tracé et emprise	S.ALL	O.ROM	H.PNO				
B0	24/06/2011	Remarques services	S.ALL	O.ROM	H.PNO				
Echelle : 1/25 000		0	500	1 000					
© IGN Reproduction Interdite Source des données : Ecosphère									
0	ENV	SEA	000	000000	PEN	GCENV	21110	B0	24/06/2011

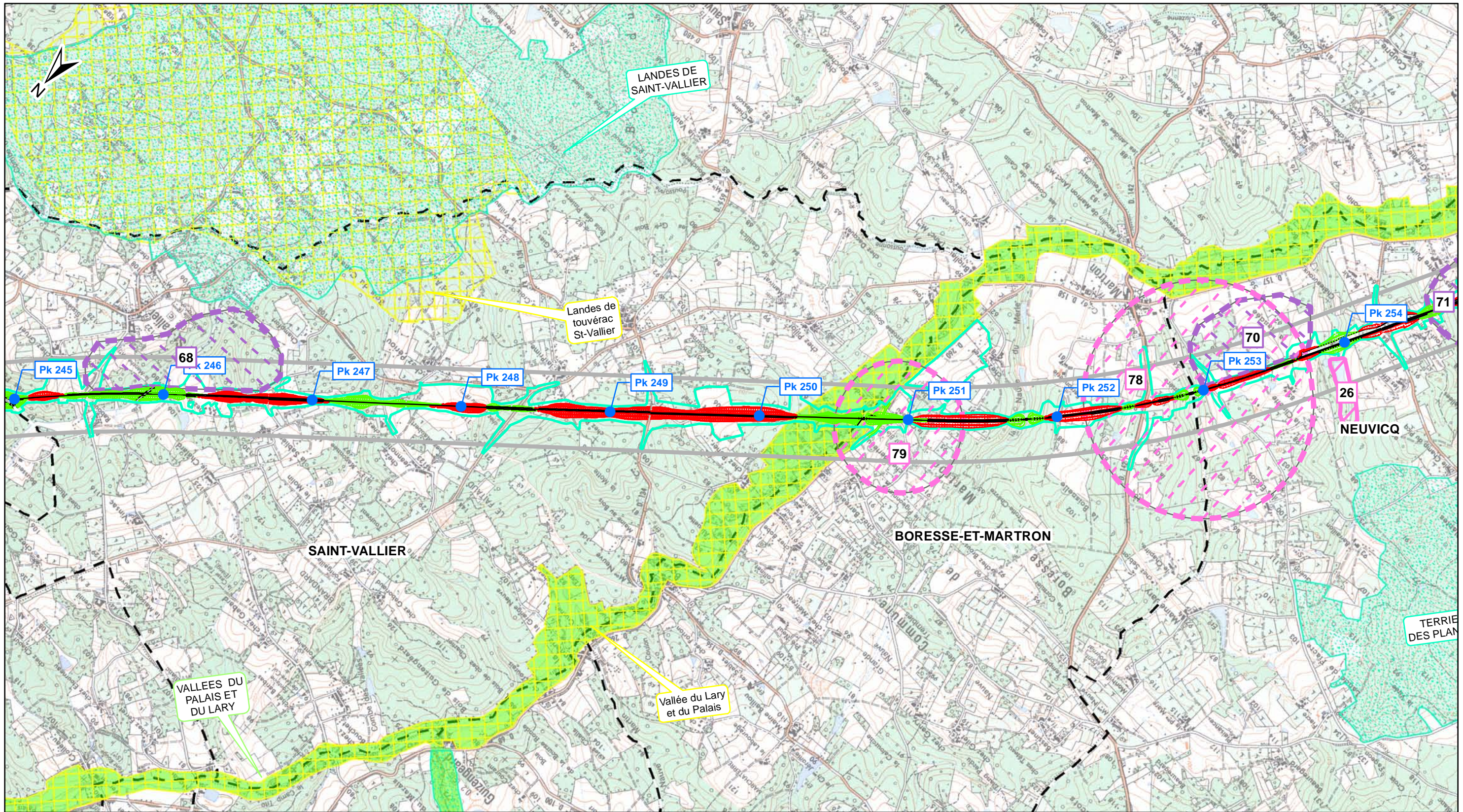


- Mesures compensatoires ciblées**
- Parcelles acquises
  - Parcelles à acquérir
- Périmètres larges de recherche des mesures compensatoires**
- Zone où privilégier l'acquisition
  - Zone où privilégier l'acquisition / conventionnement
  - Zone favorable à l'implantation de haies
  - Zone où privilégier le conventionnement

- Zonages naturels d'inventaires et réglementaires**
- ZNIEFF de type 1
  - Site Natura 2000 ( Directive Oiseaux / ZPS)
  - ZICO
  - Site Natura 2000 ( Directive Habitat / ZSC et SIC)
  - Arrêté Préfectoral de Protection de Biotope
  - ZNIEFF de type 2
  - Parc Naturel Régional

- Tracé DUP**
- Axe
  - Déblai
  - Remblai
- Autres limites**
- Bande de 500m
  - Zone travaux
  - Limite Communale

Dossier espèces protégées - Flore									
Sites d'intérêt pour les mesures compensatoires									
		Planche n°20 / 25							
Rev.	Date	Nature des modifications	Conçu par	Vérifié par	Approuvé par				
A0	30/11/2010	Création du document	S.ALL	O.ROM	H.PNO				
A1	04/03/2011	Mise à jour tracé et emprise	S.ALL	O.ROM	H.PNO				
BO	24/06/2011	Remarques services	S.ALL	O.ROM	H.PNO				
<b>Echelle : 1/25 000</b>		<b>0</b>	<b>500</b>	<b>1 000</b>					
© IGN Reproduction Interdite Source des données : Ecosphère									
0	ENV	SEA	000	000000	PEN	GCENV	21110	BO	24/06/2011

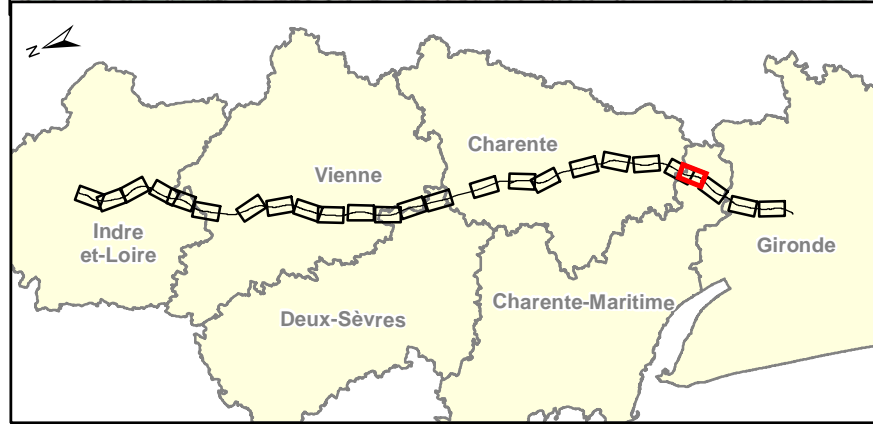
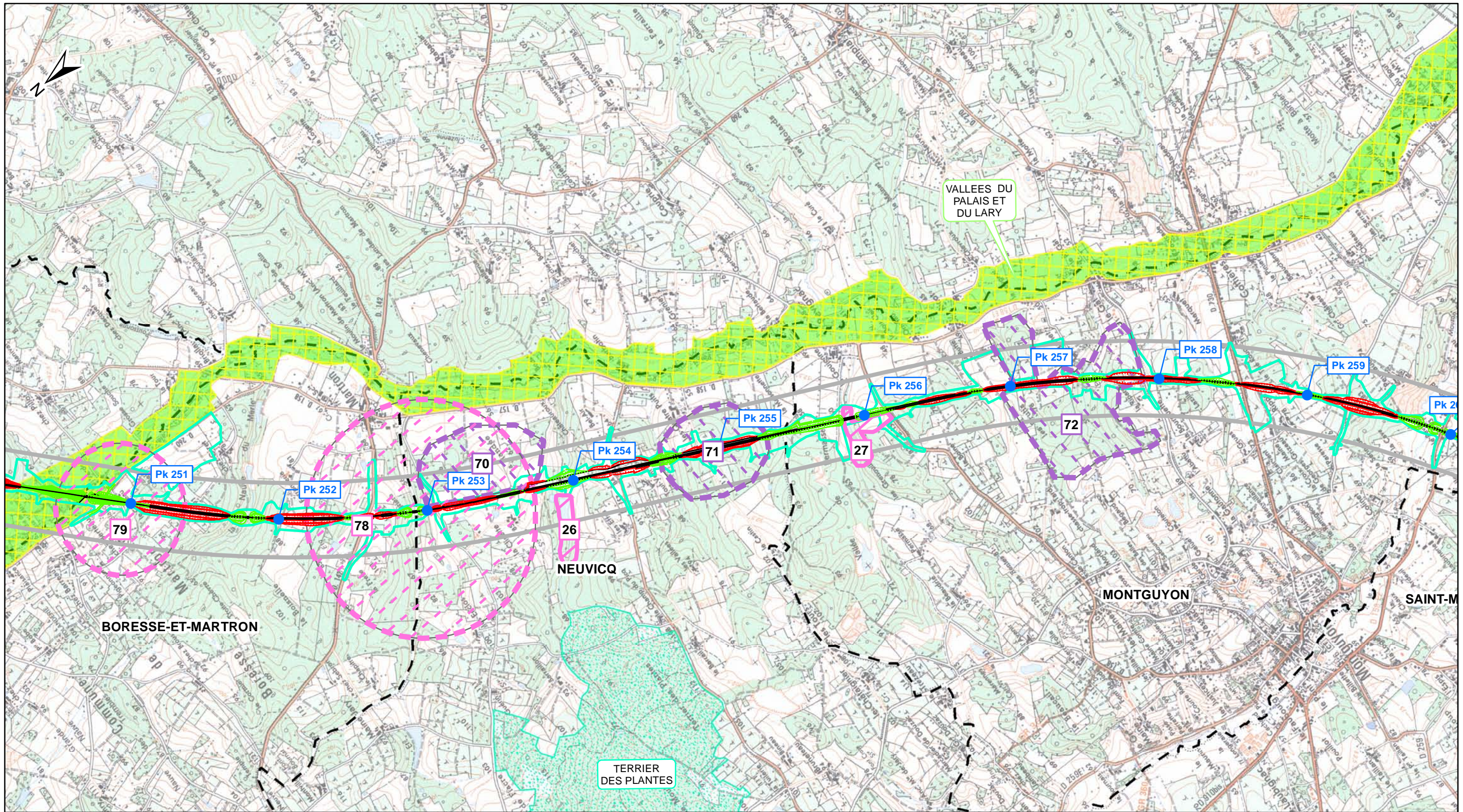


- Mesures compensatoires ciblées**
- Parcelles acquises
  - Parcelles à acquérir
- Périmètres larges de recherche des mesures compensatoires**
- Zone où privilégier l'acquisition
  - Zone où privilégier l'acquisition / conventionnement
  - Zone favorable à l'implantation de haies
  - Zone où privilégier le conventionnement

- Zonages naturels d'inventaires et réglementaires**
- ZNIEFF de type 1
  - Site Natura 2000 ( Directive Oiseaux / ZPS)
  - ZICO
  - Site Natura 2000 ( Directive Habitat / ZSC et SIC)
  - Arrêté Préfectoral de Protection de Biotope
  - ZNIEFF de type 2
  - Parc Naturel Régional

- Tracé DUP**
- Axe
  - Déblai
  - Remblai
- Autres limites**
- Bande de 500m
  - Zone travaux
  - Limite Communale

Dossier espèces protégées - Flore					
Sites d'intérêt pour les mesures compensatoires					
		Planche n°21 / 25			
Rev.	Date	Nature des modifications	Conçu par	Vérifié par	Approuvé par
A0	30/11/2010	Création du document	S.ALL	O.ROM	H.PNO
A1	04/03/2011	Mise à jour tracé et emprise	S.ALL	O.ROM	H.PNO
B0	24/06/2011	Remarques services	S.ALL	O.ROM	H.PNO
<b>Echelle : 1/25 000</b>		0	500	1 000	m
© IGN Reproduction Interdite Source des données : Ecosphère					
0	ENV	SEA	000	000000	PEN GCENV 21110 B0 24/06/2011



**Mesures compensatoires ciblées**

- Parcelles acquises
- Parcelles à acquérir

**Périmètres larges de recherche des mesures compensatoires**

- Zone où privilégier l'acquisition
- Zone où privilégier l'acquisition / conventionnement
- Zone favorable à l'implantation de haies
- Zone où privilégier le conventionnement

**Zonages naturels d'inventaires et réglementaires**

- ZNIEFF de type 1
- Site Natura 2000 ( Directive Oiseaux / ZPS)
- ZICO
- Site Natura 2000 ( Directive Habitat / ZSC et SIC)
- Arrêté Préfectoral de Protection de Biotope
- ZNIEFF de type 2
- Parc Naturel Régional

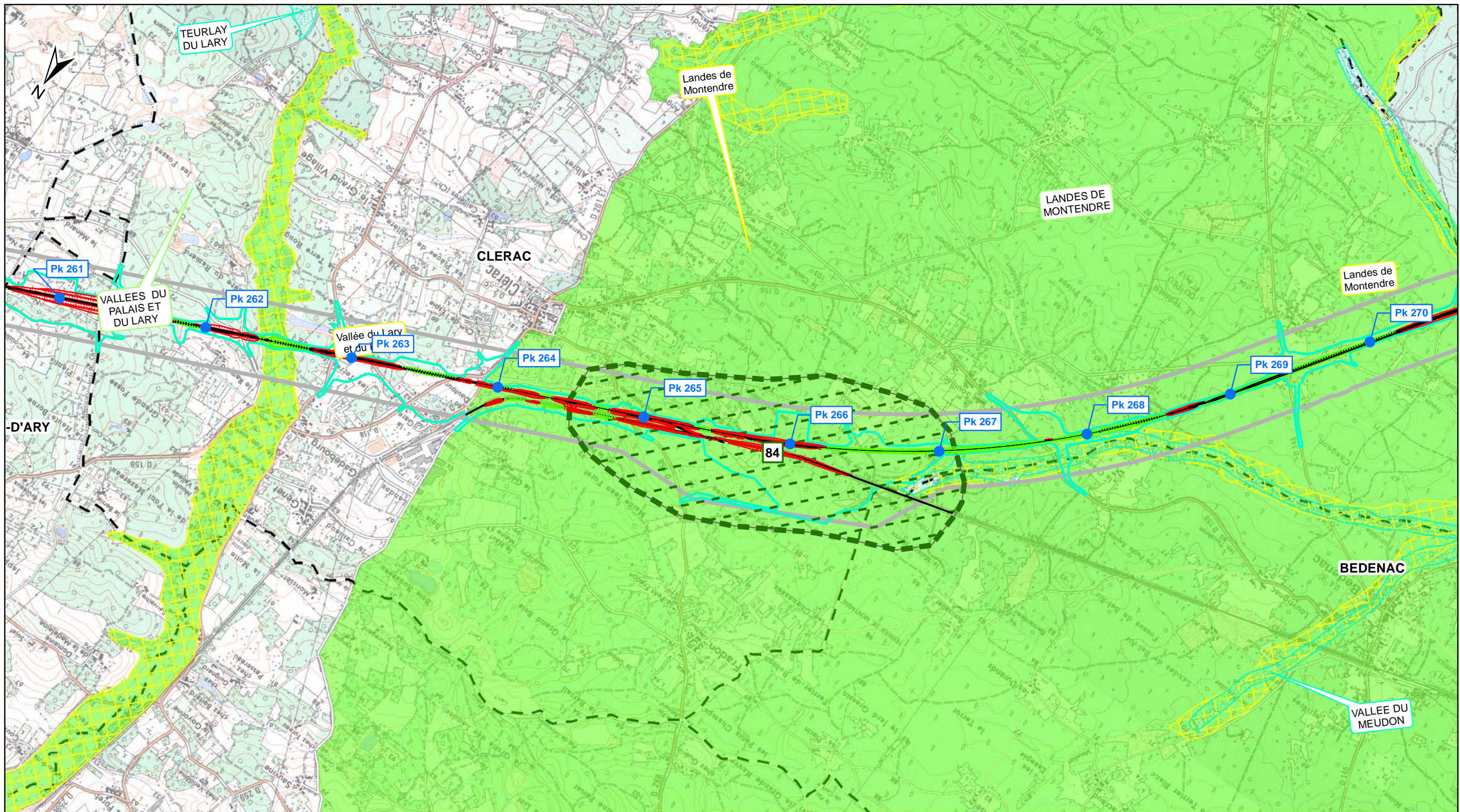
**Tracé DUP**

- Axe
- Déblai
- Remblai

**Autres limites**

- Bande de 500m
- Zone travaux
- Limite Communale

		<b>Dossier espèces protégées - Flore</b> Sites d'intérêt pour les mesures compensatoires				Planche n°22 / 25			
Rev.	Date	Nature des modifications	Conçu par	Vérifié par	Approuvé par				
A0	30/11/2010	Création du document	S.ALL	O.ROM	H.PNO				
A1	04/03/2011	Mise à jour tracé et emprise	S.ALL	O.ROM	H.PNO				
B0	24/06/2011	Remarques services	S.ALL	O.ROM	H.PNO				
<b>Echelle : 1/25 000</b>									
© IGN Reproduction Interdite Source des données : Ecosphère									
0	ENV	SEA	000	000000	PEN	GCENV	21110	BO	24/06/2011

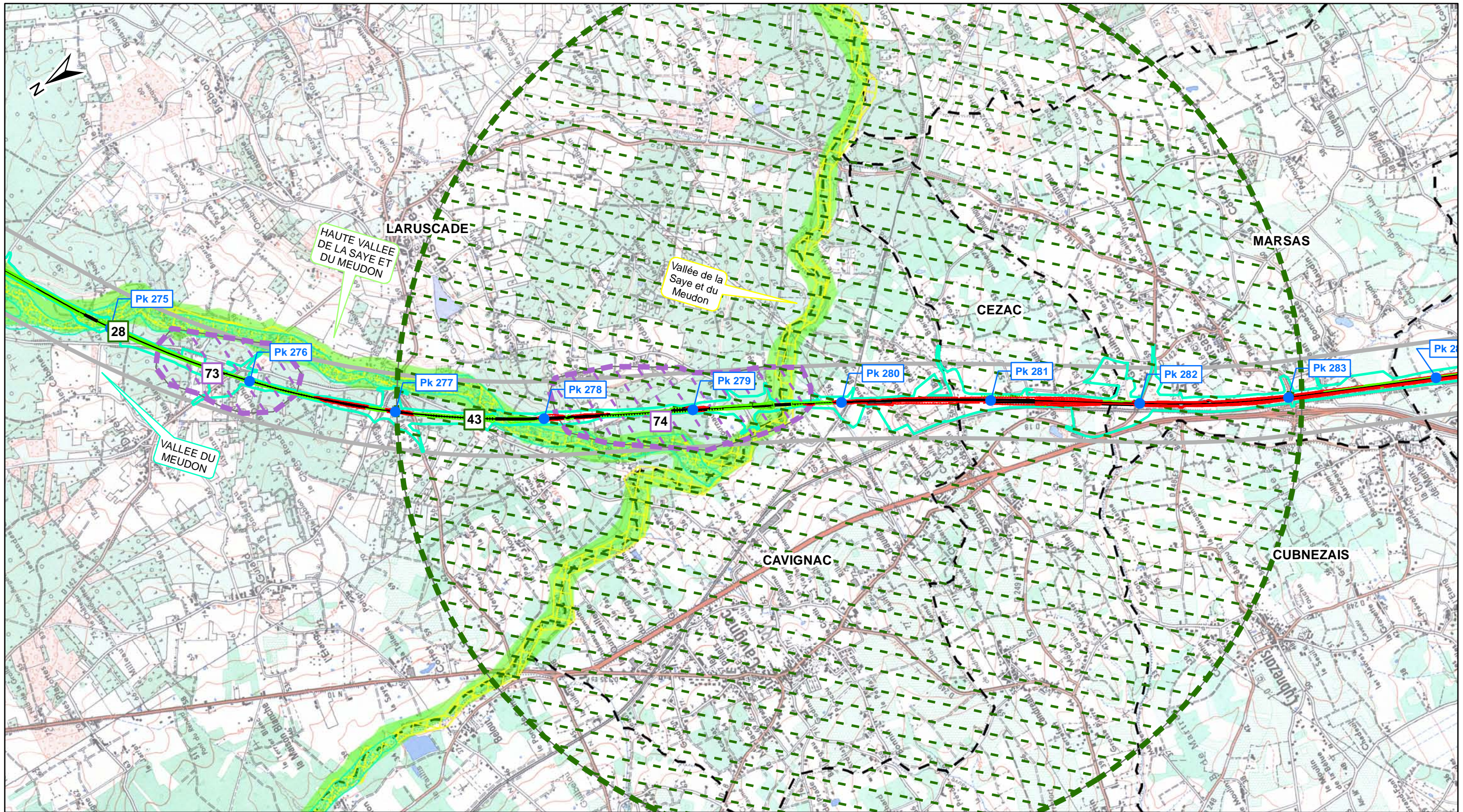


- Mesures compensatoires ciblées**
- Parcelles acquises
  - Parcelles à acquérir
- Périmètres larges de recherche des mesures compensatoires**
- Zone où privilégier l'acquisition
  - Zone où privilégier l'acquisition / conventionnement
  - Zone favorable à l'implantation de haies
  - Zone où privilégier le conventionnement

- Zonages naturels d'inventaires et réglementaires**
- ZNIEFF de type 1
  - Site Natura 2000 ( Directive Oiseaux / ZPS)
  - ZICO
  - Site Natura 2000 ( Directive Habitat / ZSC et SIC)
  - Arrêté Préfectoral de Protection de Biotope
  - ZNIEFF de type 2
  - Parc Naturel Régional

- Tracé DUP**
- Axe
  - Déblai
  - Remblai
- Autres limites**
- Bande de 500m
  - Zone travaux
  - Limite Communale

Dossier espèces protégées - Flore					
Sites d'intérêt pour les mesures compensatoires					
			Planche n°23 / 25		
Rev.	Date	Nature des modifications	Conçu par	Vérifié par	Approuvé par
A0	30/11/2010	Création du document	S.ALL	O.ROM	H.PNO
A1	04/03/2011	Mise à jour tracé et emprise	S.ALL	O.ROM	H.PNO
B0	24/06/2011	Remarques services	S.ALL	O.ROM	H.PNO
Echelle : 1/25 000		0 500 1 000			
© IGN Reproduction Interdite Source des données : Ecosphère					
0	ENV	SEA	000	000000	PEN GCENV 21110 B0 24/06/2011



- Mesures compensatoires ciblées**
- Parcelles acquises
  - Parcelles à acquérir
- Périmètres larges de recherche des mesures compensatoires**
- Zone où privilégier l'acquisition
  - Zone où privilégier l'acquisition / conventionnement
  - Zone favorable à l'implantation de haies
  - Zone où privilégier le conventionnement

- Zonages naturels d'inventaires et réglementaires**
- ZNIEFF de type 1
  - Site Natura 2000 ( Directive Oiseaux / ZPS)
  - ZICO
  - Site Natura 2000 ( Directive Habitat / ZSC et SIC)
  - Arrêté Préfectoral de Protection de Biotope
  - ZNIEFF de type 2
  - Parc Naturel Régional

- Tracé DUP**
- Axe
  - Déblai
  - Remblai
- Autres limites**
- Bande de 500m
  - Zone travaux
  - Limite Communale

**Lisea** **Cosea**  
LIGNE SEA TOURS BORDEAUX CONSTRUCTION SEA TOURS BORDEAUX

**Dossier espèces protégées - Flore**

**Sites d'intérêt pour les mesures compensatoires** Planche n°24 / 25

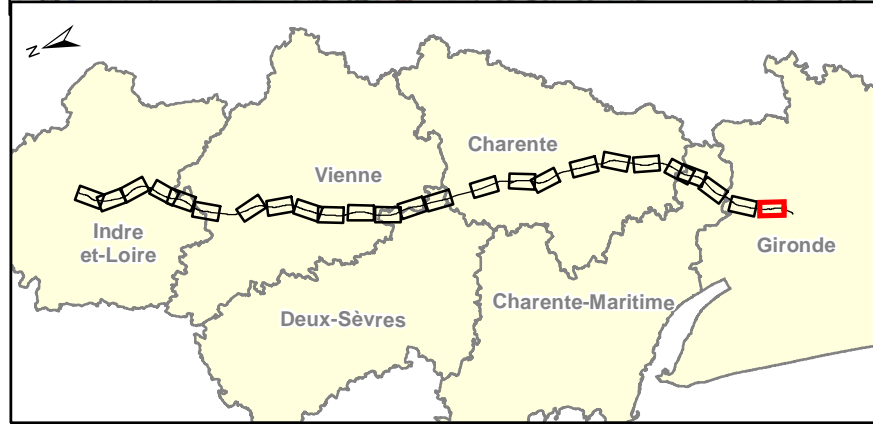
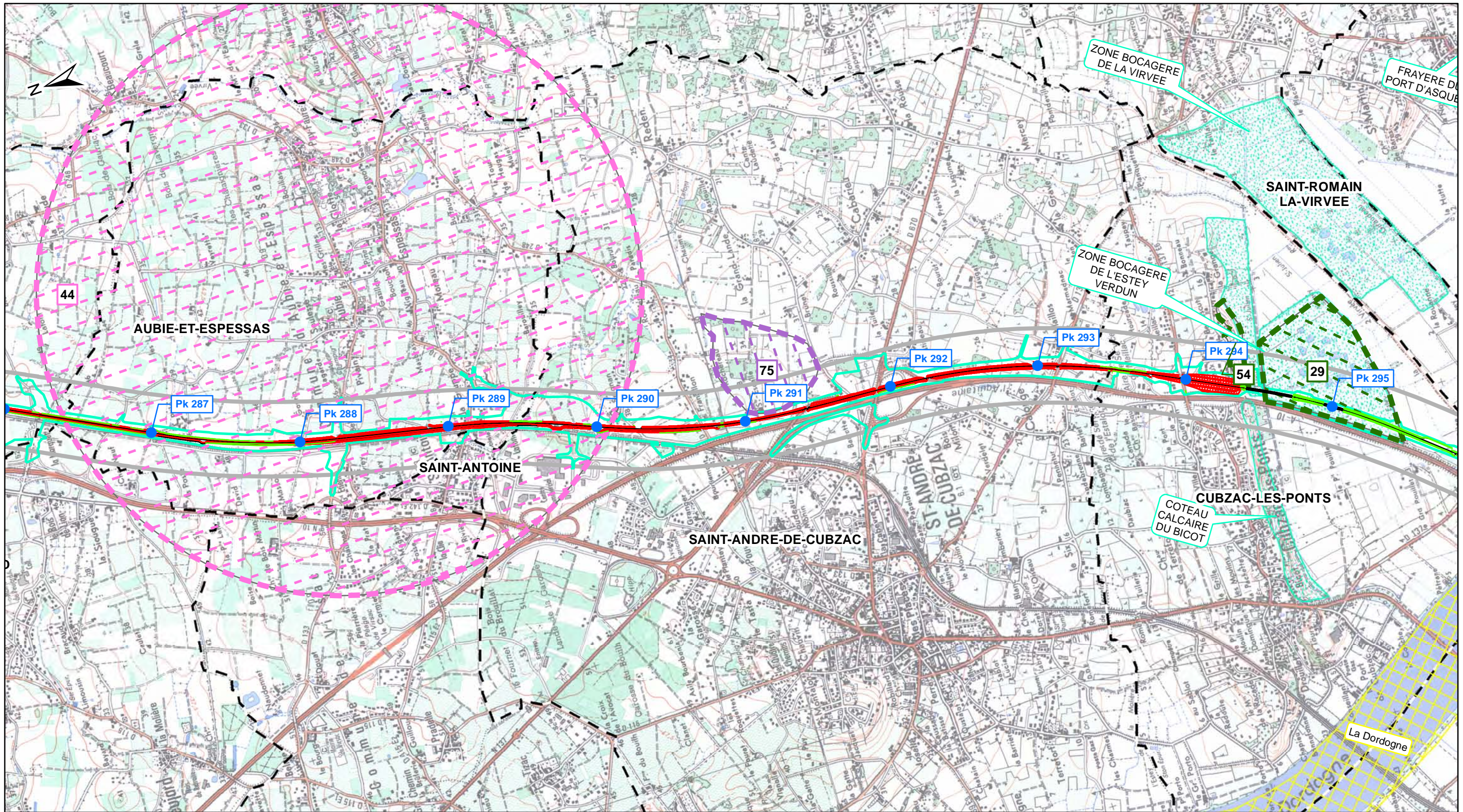
Rev.	Date	Nature des modifications	Conçu par	Vérifié par	Approuvé par
A0	30/11/2010	Création du document	S.ALL	O.ROM	H.PNO
A1	04/03/2011	Mise à jour tracé et emprise	S.ALL	O.ROM	H.PNO
B0	24/06/2011	Remarques services	S.ALL	O.ROM	H.PNO

**Echelle : 1/25 000** 0 500 1 000  
m

© IGN Reproduction Interdite  
Source des données : Ecosphère

0	ENV	SEA	000	000000	PEN	GCENV	21110	B0	24/06/2011
---	-----	-----	-----	--------	-----	-------	-------	----	------------





- Mesures compensatoires ciblées**
- Parcelles acquises
  - Parcelles à acquérir
- Périmètres larges de recherche des mesures compensatoires**
- Zone où privilégier l'acquisition
  - Zone où privilégier l'acquisition / conventionnement
  - Zone favorable à l'implantation de haies
  - Zone où privilégier le conventionnement

- Zonages naturels d'inventaires et réglementaires**
- ZNIEFF de type 1
  - Site Natura 2000 ( Directive Oiseaux / ZPS)
  - ZICO
  - Site Natura 2000 ( Directive Habitat / ZSC et SIC)
  - Arrêté Préfectoral de Protection de Biotope
  - ZNIEFF de type 2
  - Parc Naturel Régional

- Tracé DUP**
- Axe
  - Déblai
  - Remblai
- Autres limites**
- Bande de 500m
  - Zone travaux
  - Limite Communale

Dossier espèces protégées - Flore									
Sites d'intérêt pour les mesures compensatoires									
Planche n°25 / 25									
Rev.	Date	Nature des modifications	Conçu par	Vérifié par	Approuvé par				
A0	30/11/2010	Création du document	S.ALL	O.ROM	H.PNO				
A1	04/03/2011	Mise à jour tracé et emprise	S.ALL	O.ROM	H.PNO				
BO	24/06/2011	Remarques services	S.ALL	O.ROM	H.PNO				
Echelle : 1/25 000		0	500	1 000	m				
© IGN Reproduction Interdite									
Source des données : Ecosphère									
0	ENV	SEA	000	000000	PEN	GCENV	21110	BO	24/06/2011