



**DOCUMENT D'OBJECTIFS du site Natura 2000
ZPS FR8212018 « MASSIF DE SAOU ET CRETES DE LA TOUR »**

ATLAS CARTOGRAPHIQUE

**DOCUMENT FINAL
- Novembre 2013 -**



LISTE DES CARTES

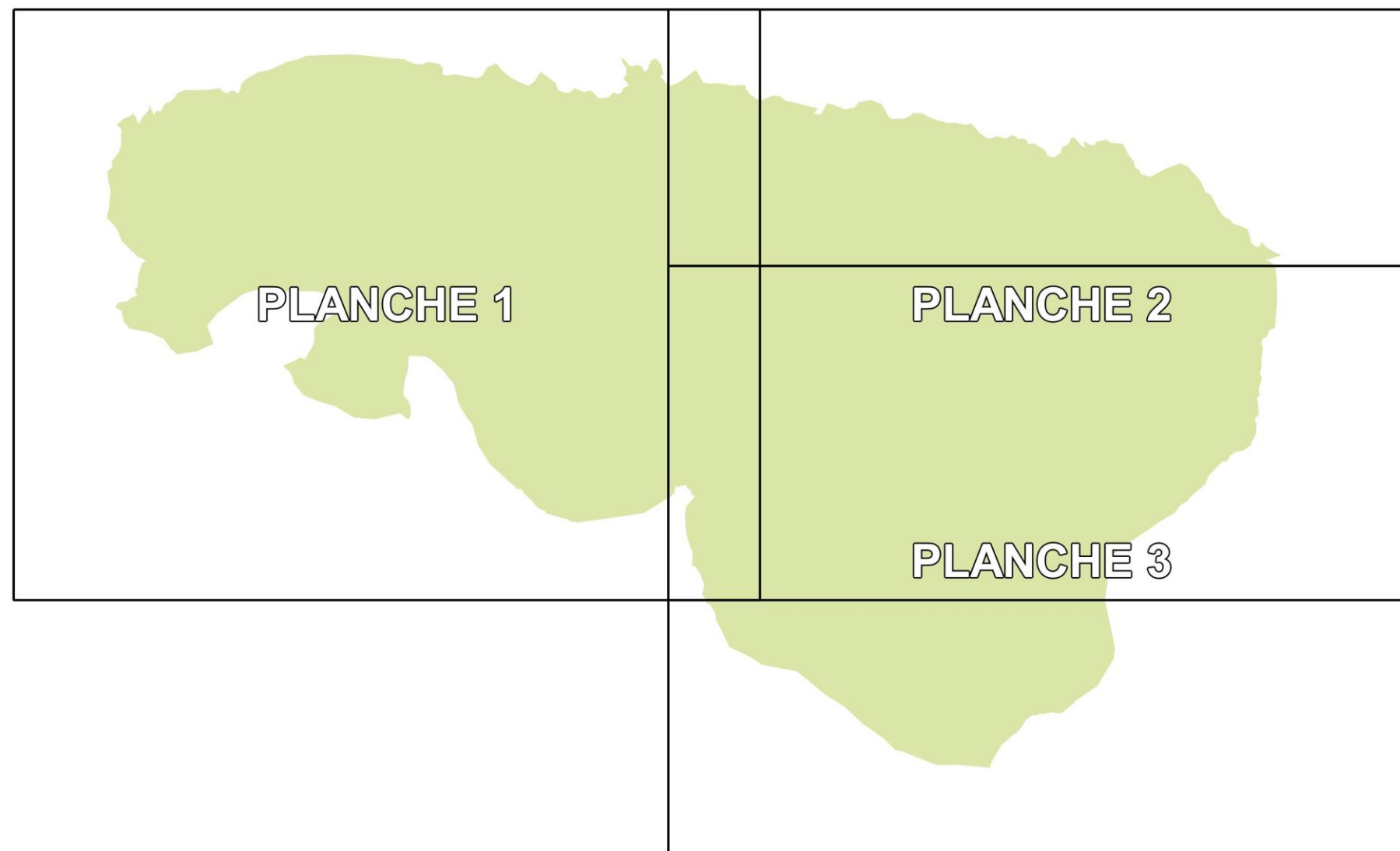
Plan d'assemblage des cartes (hors diagnostic socio-économique)	3
Limite du site.....	4
Contexte géologique.....	7
Communautés de communes de la ZPS.....	8
Contexte agricole.....	9
Forêts gérées par l'ONF dans la ZPS.....	10
Peuplements forestiers de la ZPS	11
Peuplements forestiers simplifiés de la ZPS	12
Circuits de randonnées dans la forêt de Saou.....	13
Pratique de l'équitation dans la ZPS	14
Circuits VTT balisés dans la ZPS.....	15
Méthodes d'inventaires ornithologiques.....	16
Description des habitats.....	19
Habitats simplifiés de la ZPS.....	22
Contacts et habitats de l'Alouette lulu.....	25
Contacts et habitats de l'Aigle royal.....	28
Contacts et habitats de la Bondrée apivore.....	31
Contacts et habitats du Bruant ortolan.....	34
Contacts et habitats du Crave à bec rouge.....	37
Contacts et habitats du Circaète Jean-le-Blanc.....	40
Contacts et habitats de l'Engoulevent d'Europe.....	43
Contacts et habitats du Faucon pèlerin.....	46
Contacts et habitats de la Fauvette pitchou.....	49
Contacts et habitats du Grand-duc d'Europe.....	52
Contacts et habitats du Milan noir.....	55
Contacts et habitats du Milan royal.....	58
Contacts et habitats de la Pie-grièche écorcheur.....	61
Contacts et habitats du Pic noir.....	64
Contacts et habitats du Pipit rousseline.....	67
Contacts et habitats du Pouillot siffleur.....	70
Contacts et habitats du Vautour fauve.....	73
Contacts et habitats du Vautour moine.....	76
Contacts et habitats du Vautour percnoptère.....	79
Localisation de la mesure de maintien des prairies naturelles de la ZPS.....	82
Zones prioritaires pour les actions de réouverture des milieux.....	85



DOCUMENT D'OBJECTIFS DU SITE FR8212018 - MASSIF DE SAOU ET CRETES DE LA TOUR

Plan d'assemblage des cartes

Site Natura 2000



Source : ECO-MED
Echelle : 1/55000 au format A3
Date : 12/2012

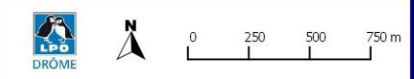
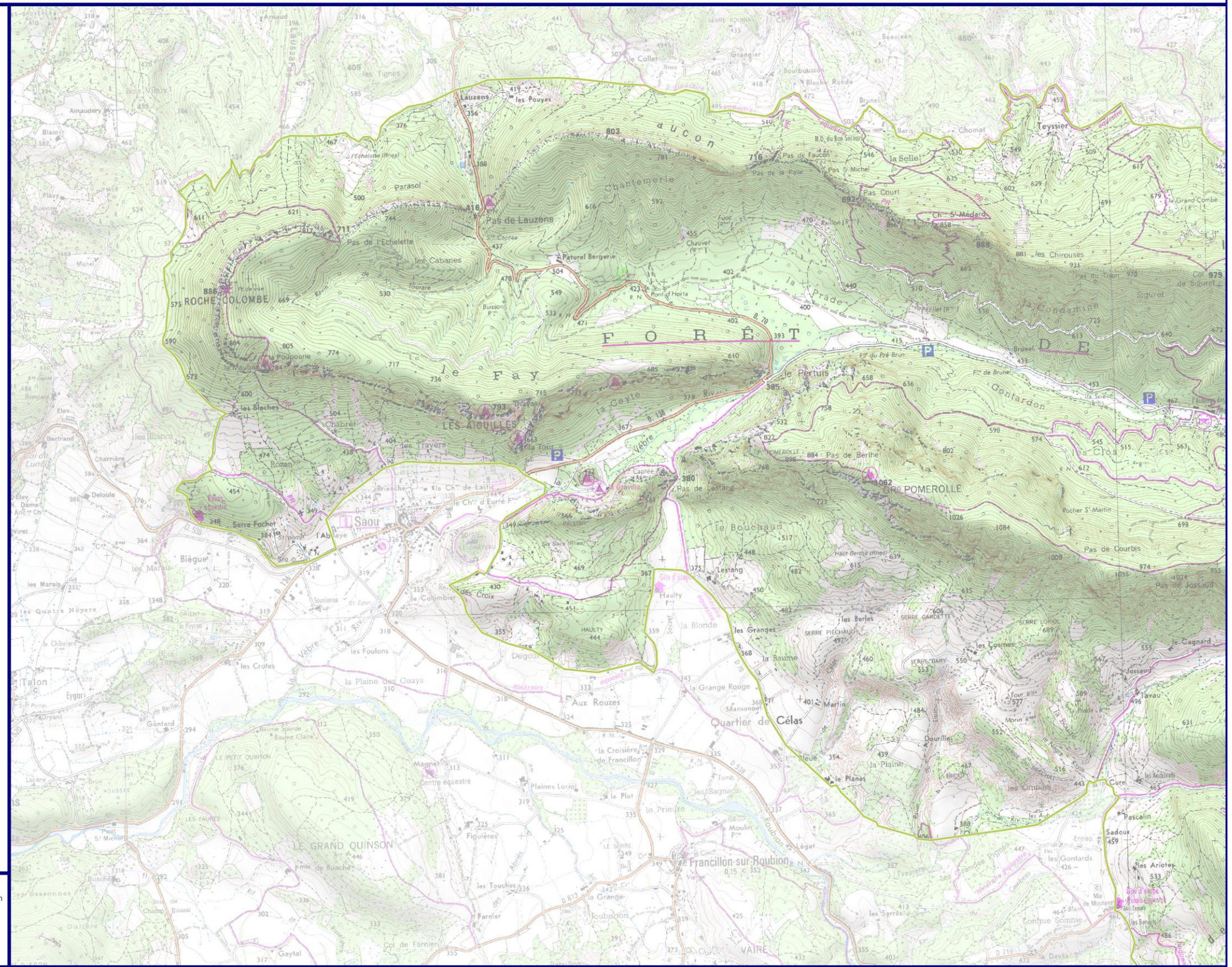
DOCUMENT D'OBJECTIFS DU SITE FR8212018 - MASSIF DE SAOU ET CRETES DE LA TOUR

Limite du site

Planche 1/3



Limite du site

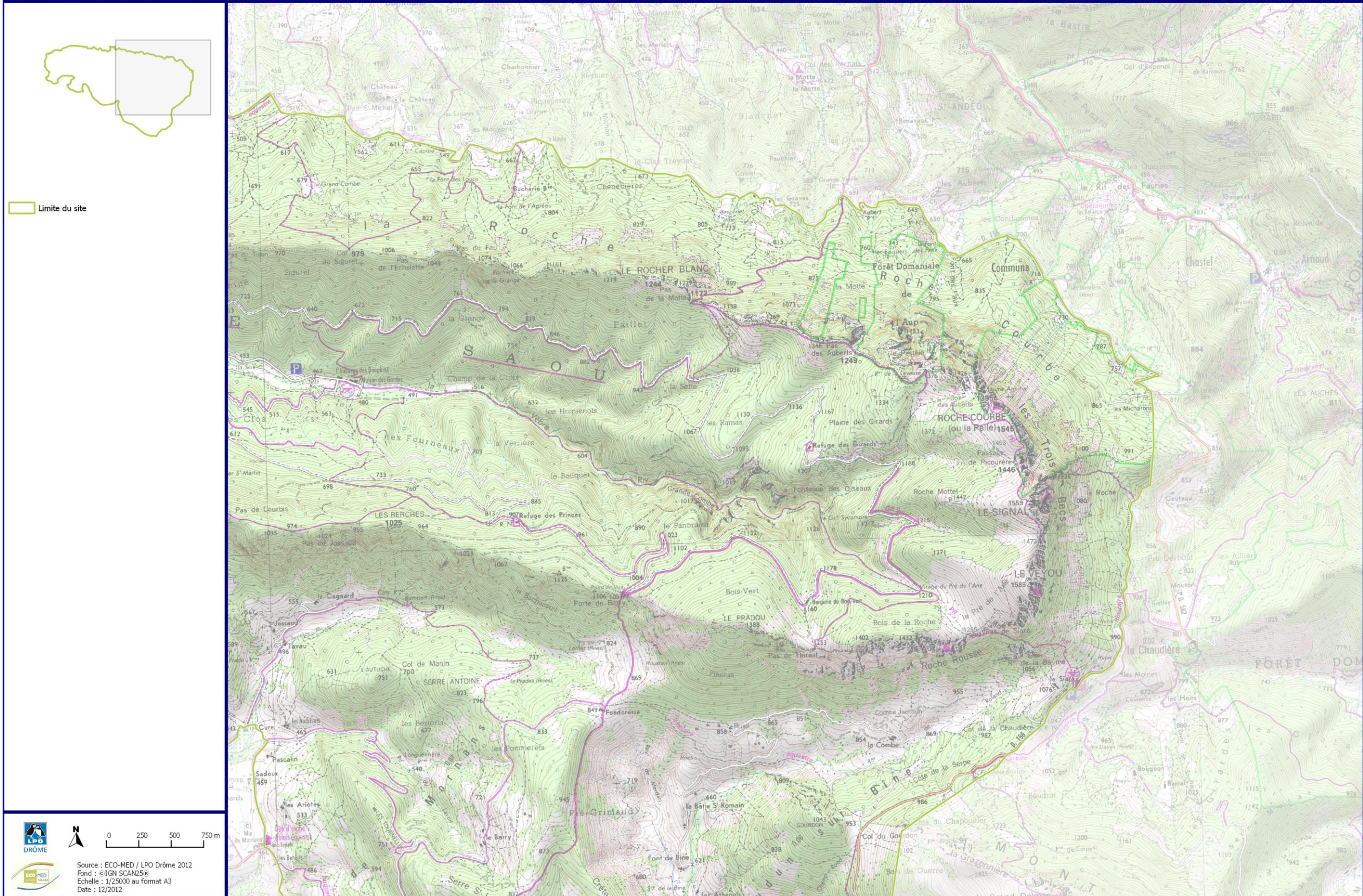


Source : ECO-MED / LPO Drôme 2012
 Fond : © IGN SCAN25®
 Echelle : 1/25000 au format A3
 Date : 12/2012

DOCUMENT D'OBJECTIFS DU SITE FR8212018 - MASSIF DE SAOU ET CRETES DE LA TOUR

Limite du site

Planche 2/3



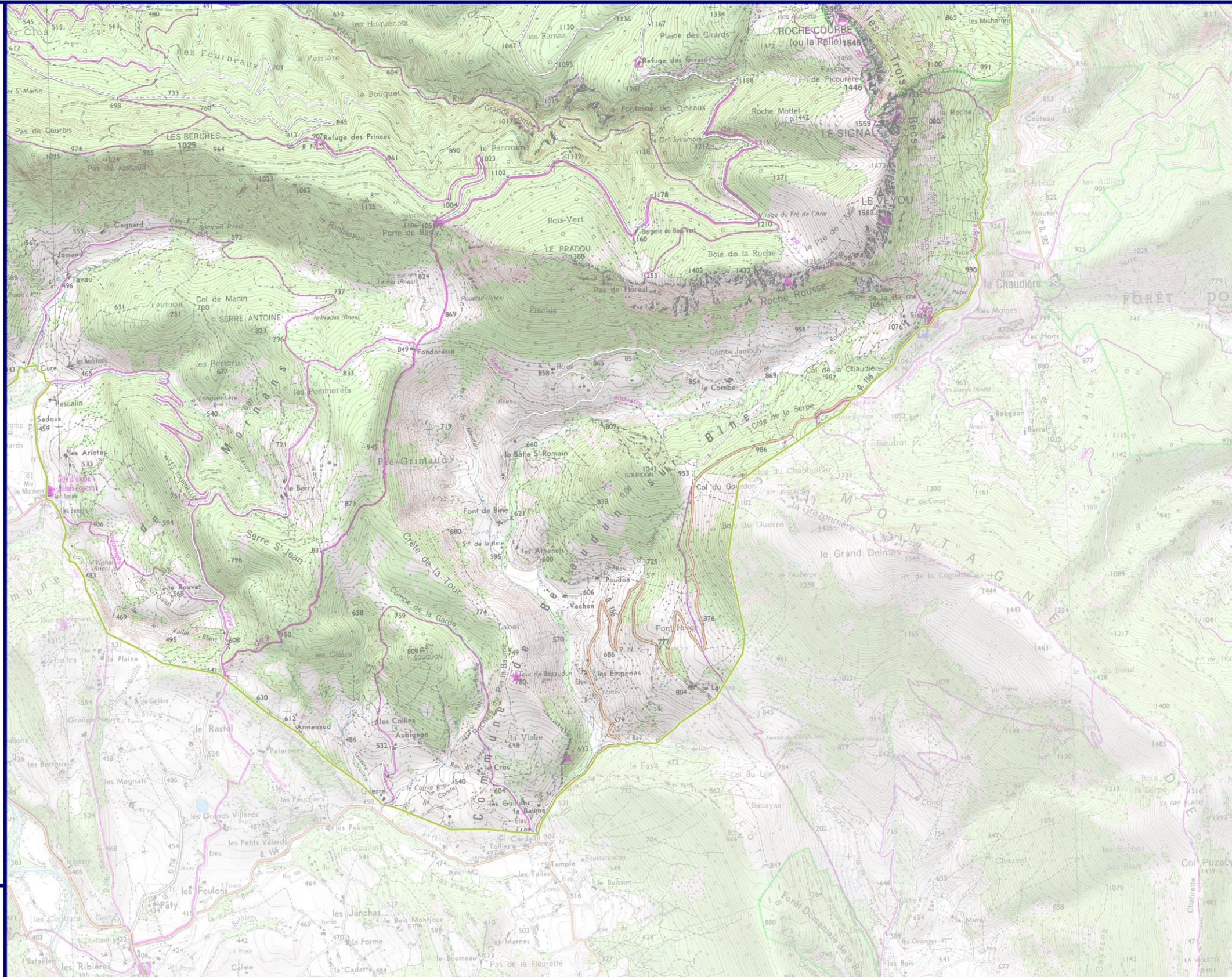
DOCUMENT D'OBJECTIFS DU SITE FR8212018 - MASSIF DE SAOU ET CRETES DE LA TOUR




Limite du site

Planche 3/3



Limite du site



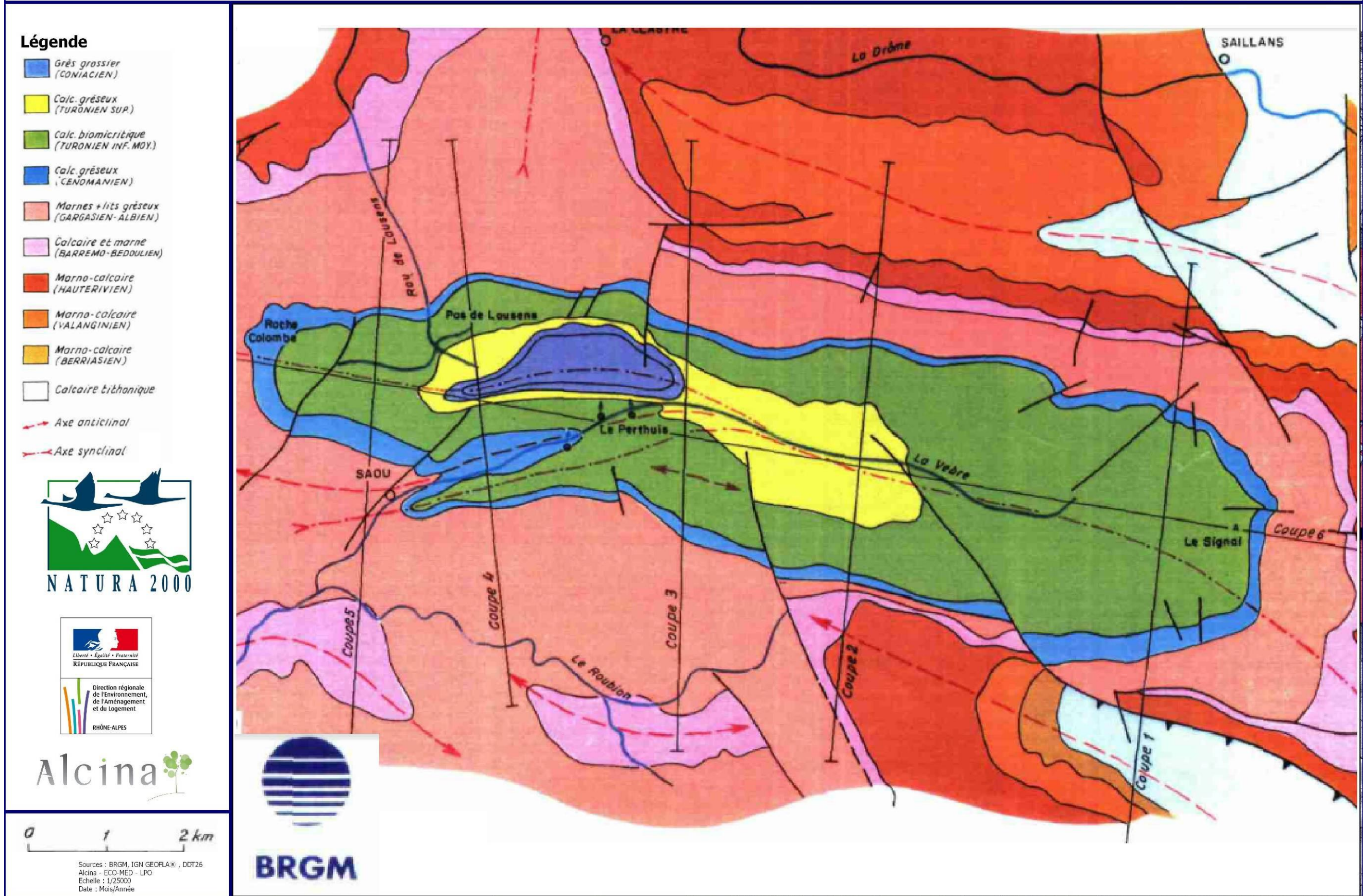




Source : ECO-MED / LPO Drôme 2012
 Fond : © IGN SCAN25®
 Echelle : 1/25000 au format A3
 Date : 12/2012

DOCUMENT D'OBJECTIFS DU SITE FR8212018 - MASSIF DE SAOU ET CRETES DE LA TOUR

Carte des Formations Géologiques

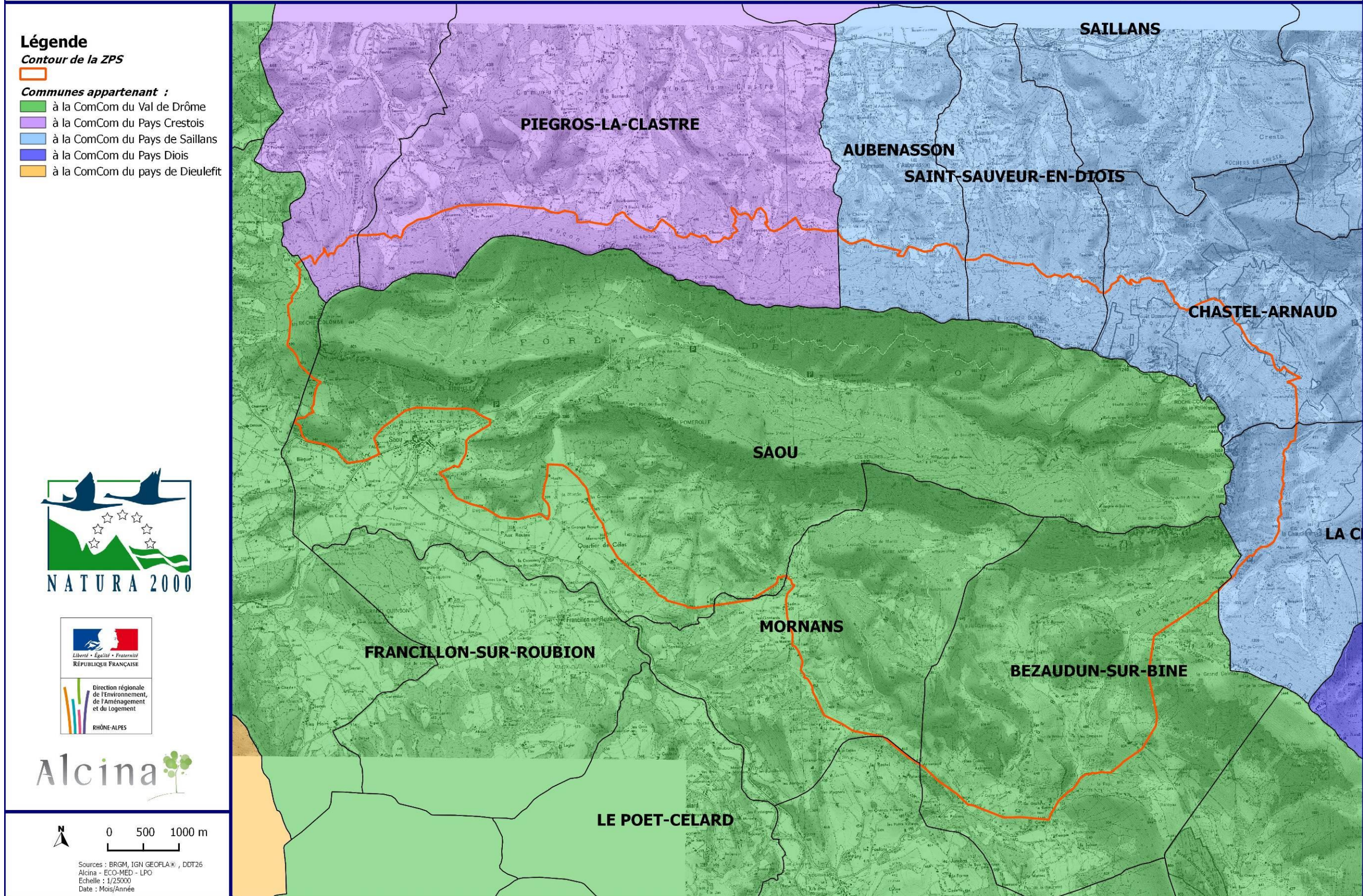
Carte \$FIELD(NUM_PLANCH)/4



DOCUMENT D'OBJECTIFS DU SITE FR8212018 - MASSIF DE SAOU ET CRETES DE LA TOUR

Carte des Communautés de Communes

Carte \$FIELD(NUM_PLANCH)/4



Légende

Contour de la ZPS



Communes appartenant :

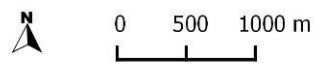
à la ComCom du Val de Drôme

à la ComCom du Pays Crestois

à la ComCom du Pays de Saillans

à la ComCom du Pays Diois

à la ComCom du pays de Dieulefit



Sources : BRGM, IGN GEOFLA®, DOT26
 Alcina - ECO-MED - LPO
 Echelle : 1/25000
 Date : Mois/Année

DOCUMENT D'OBJECTIFS DU SITE FR8212018 - MASSIF DE SAOU ET CRETES DE LA TOUR

Carte du contexte agricole

Carte \$FIELD(NUM_PLANCH)/4

Légende

Contour de la ZPS :



Contours communaux :

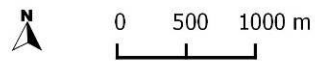


Sièges des exploitations agricoles :

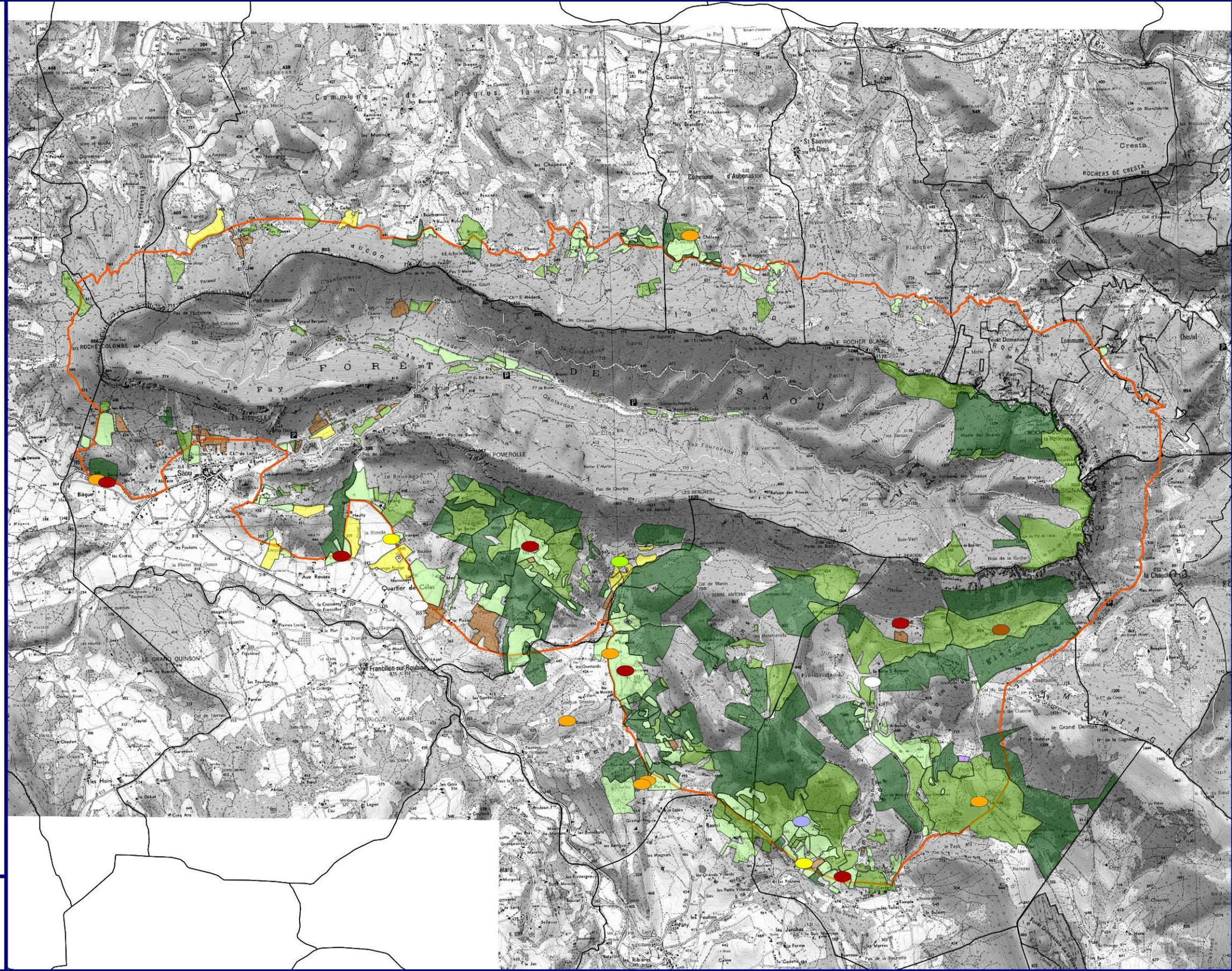
- Elevage ovin viande
- Elevage caprin laitier
- Elevage de vovailles
- Paysan boulanger
- Elevage équin
- Maraichage
- PPAM

Parcelles agricoles du site :

- Parcours clairs
- Parcours boisés
- Prairies
- Grandes cultures
- PPAM
- Truffières



Sources : BRGM, IGN GEOFLA®, DOT26
 Alcina - ECO-MED - LPO
 Echelle : 1/25000
 Date : Mois/Année









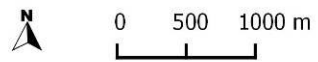
DOCUMENT D'OBJECTIFS DU SITE FR8212018 - MASSIF DE SAOU ET CRETES DE LA TOUR

Forêts gérées par l'Office National des Forêts

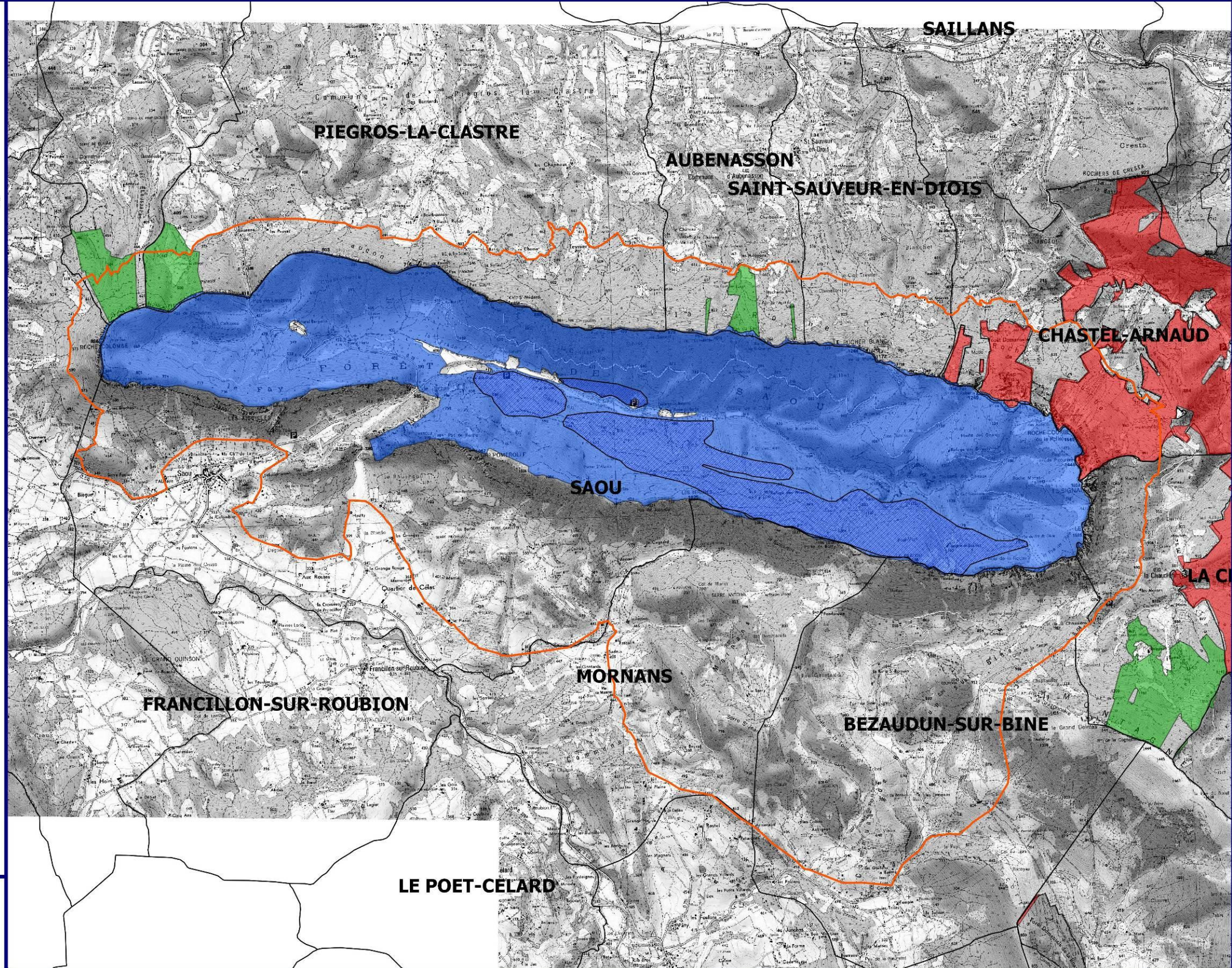
Carte \$FIELD(NUM_PLANCH)/4

Légende

- Contour de la ZPS : 
- Contours des communes 
- Forêts gérées par l'ONF :
 -  Forêts domaniales
 -  Forêts communales
 -  Forêt départementale de Saou
- Secteur exploité de la forêt de Saou 



Sources : BRGM, IGN GEOFLA®, DOT26
 Alcina - ECO-MED - LPO
 Echelle : 1/25000
 Date : Mois/Année



DOCUMENT D'OBJECTIFS DU SITE FR8212018 - MASSIF DE SAOU ET CRETES DE LA TOUR

Peuplements forestiers de la ZPS

Carte \$FIELD(NUM_PLANCH)/4

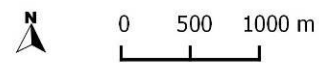
Légende

Contour de la ZPS :

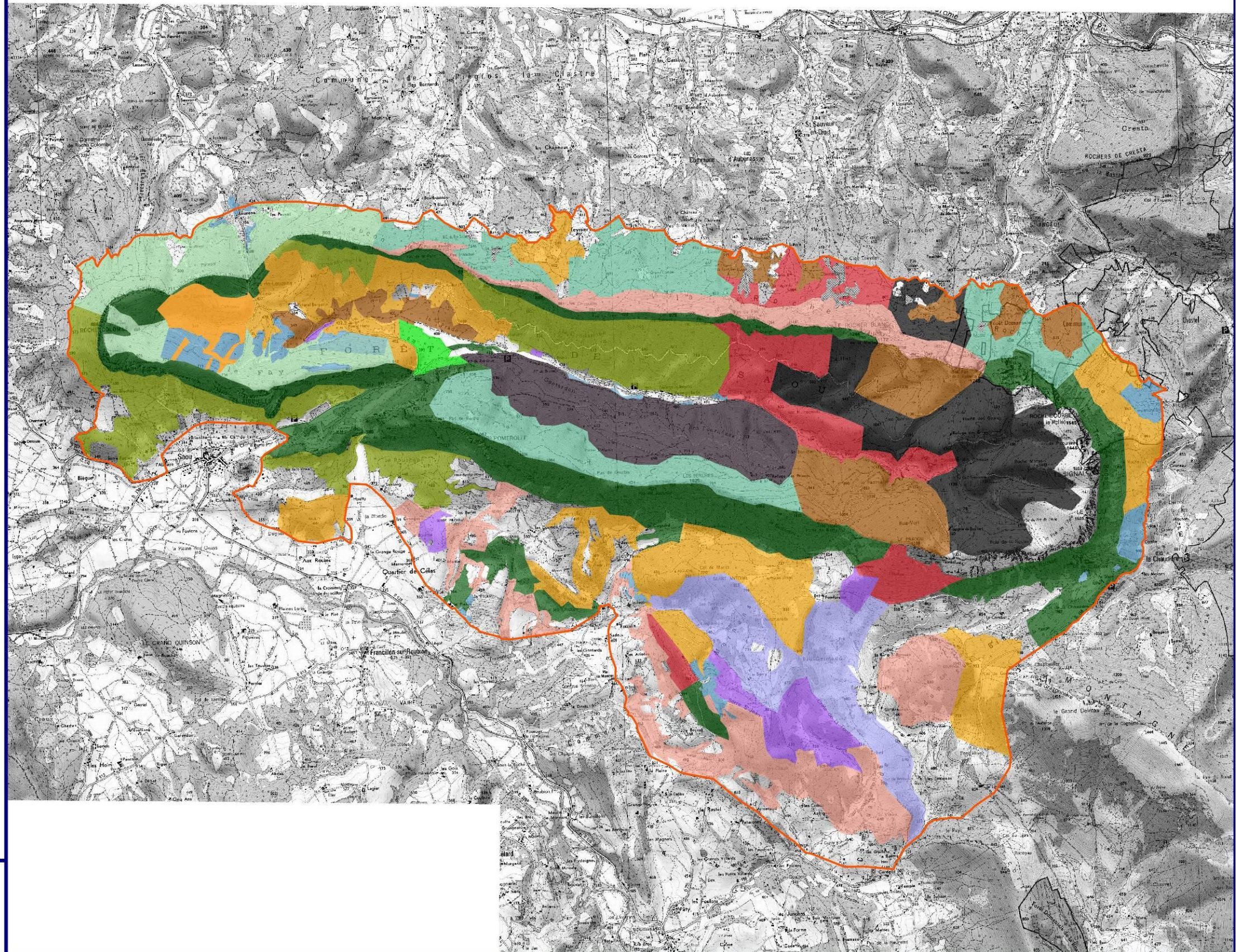


Peuplements forestiers de la ZPS :

- Futaie de hêtre
- Taillis de hêtre
- Taillis de chêne pubescent
- Boisement feuillu
- Futaie mixte (hêtre maj.)
- Hêtraie sapinière
- Taillis de feuillus
- Boisement lâche de résineux
- Futaie mixte (sapin maj.)
- Boisement résineux/feuillus
- Futaie adulte de pin noir
- Futaie de feuillus et taillis
- Futaie résineuse
- Futaie résineuse et taillis
- Reboisement en bande de feuillus
- Reboisement résineux
- Coupe rase



Sources : BRGM, IGN GEOFLA®, DOT26
 Alcina - ECO-MED - LPO
 Echelle : 1/25000
 Date : Mois/Année



DOCUMENT D'OBJECTIFS DU SITE FR8212018 - MASSIF DE SAOU ET CRETES DE LA TOUR

Carte simplifiée des peuplements forestiers

Carte \$FIELD(NUM_PLANCH)/4

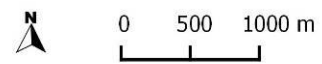
Légende

Contour de la ZPS

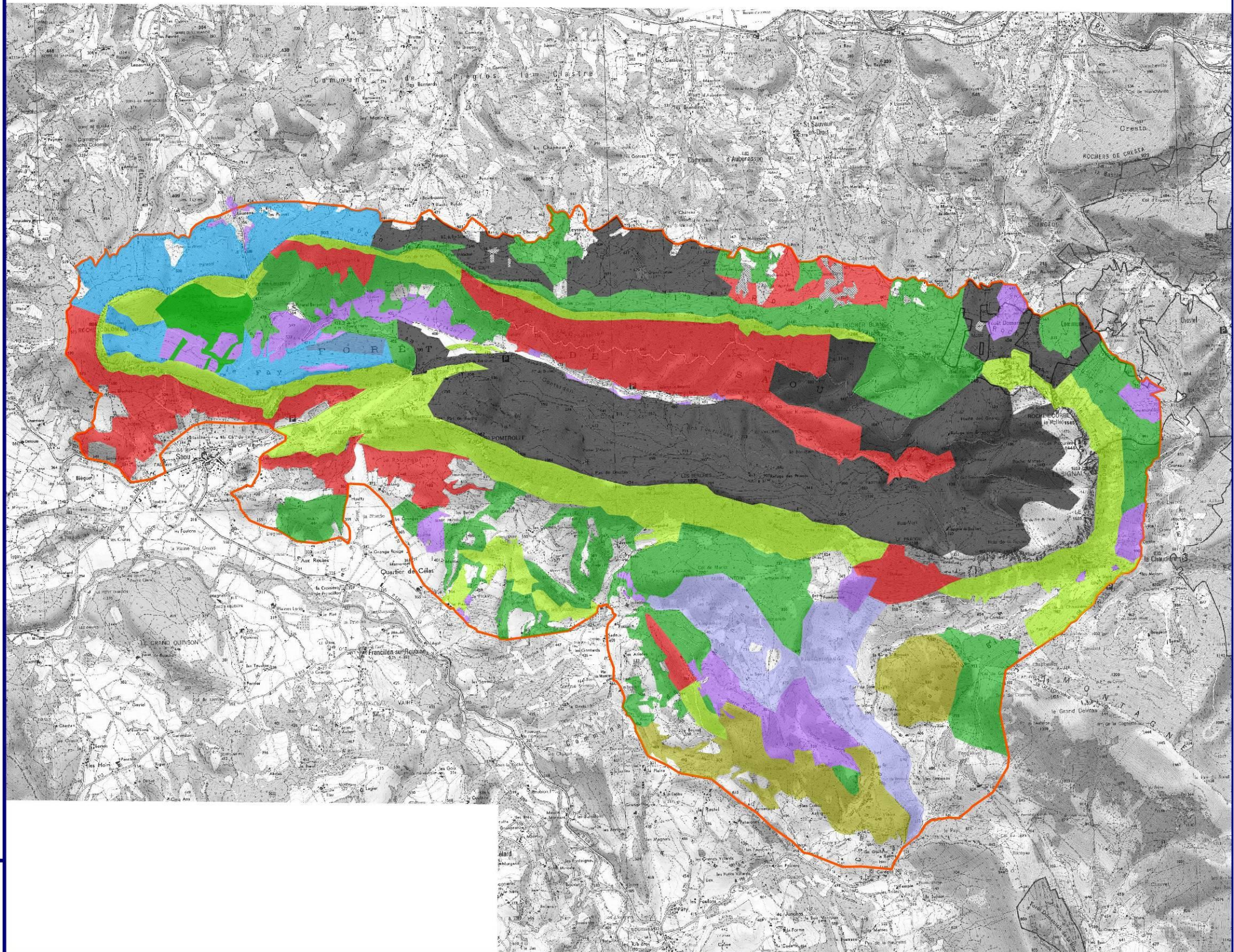


Peuplements forestiers simplifiés

- Peuplement mélangé Hêtre-Sapin
- Taillis de Hêtre
- Taillis de Chêne pubescent
- Boisement résineux/feuillu
- Boisement lâche résineux/feuillu
- Boisement feuillu
- Boisement lâche de résineux
- Futaie résineuse
- Reboisement feuillu en bande
- Coupe rase



Sources : BRGM, IGN GEOFLA®, DOT26
 Alcina - ECO-MED - LPO
 Echelle : 1/25000
 Date : Mois/Année



DOCUMENT D'OBJECTIFS DU SITE FR8212018 - MASSIF DE SAOU ET CRETES DE LA TOUR

Carte des circuits des randonnées de la Forêt de Saou

Carte \$FIELD(NUM_PLANCH)/4

Légende

Contours communaux :

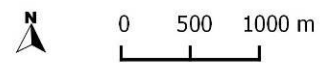


Contour de la ZPS :

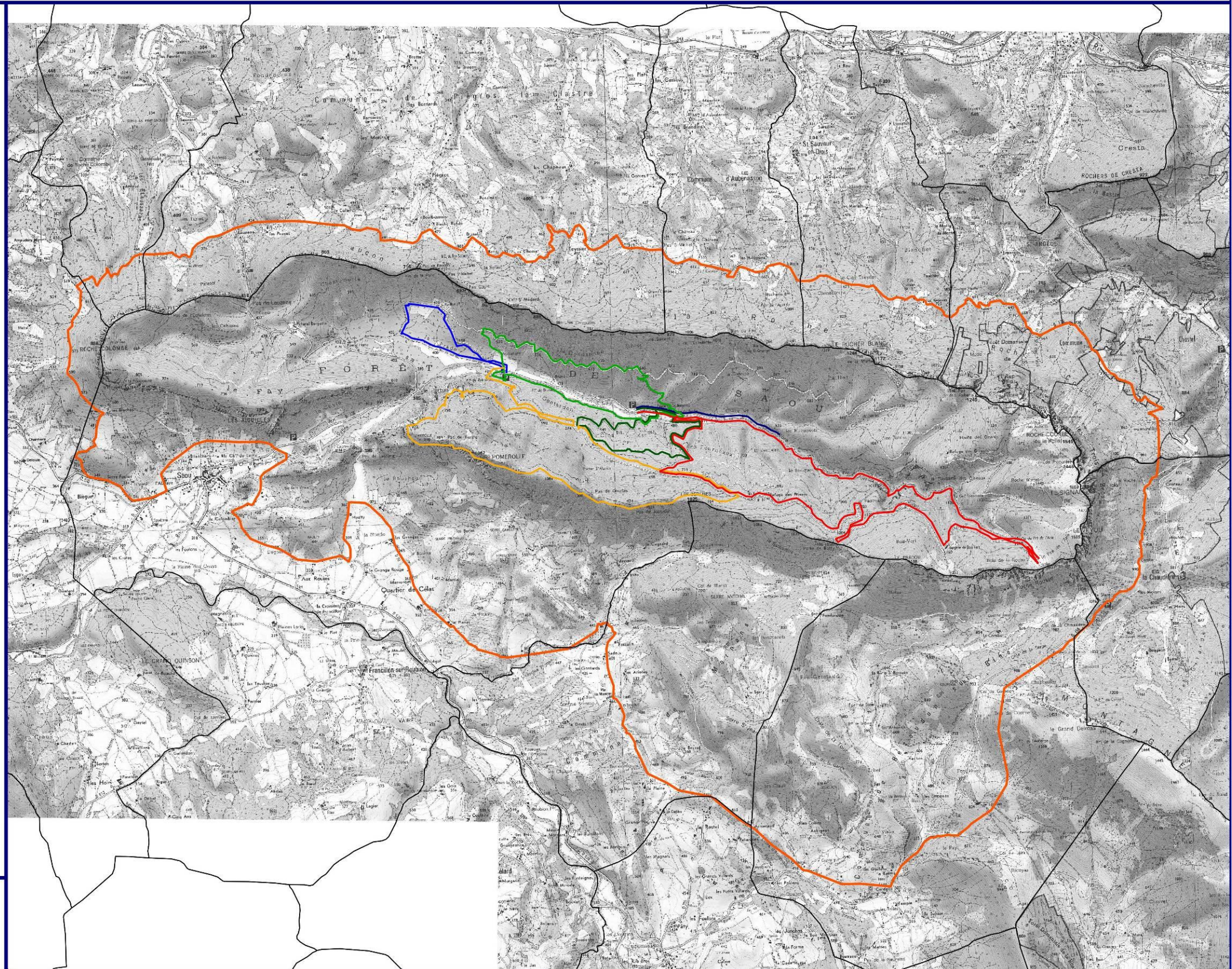


Circuits de randonnée :

- Rando Pouss' Pouss' 1
- Rando Pouss' Pouss' 2
- Rando Douss'1
- Rando Douss'2
- Rando Cambrouss'1
- Rando Cambrouss'2



Sources : BRGM, IGN GEOFLA®, DOT26
 Alcina - ECO-MED - LPO
 Echelle : 1/25000
 Date : Mois/Année



DOCUMENT D'OBJECTIFS DU SITE FR8212018 - MASSIF DE SAOU ET CRETES DE LA TOUR

Carte des circuits balisés pour la pratique du VTT

Carte \$FIELD(NUM_PLANCH)/4

Légende

Contour de la ZPS :



Limite extérieure du synclinal :



Circuits balisés de VTT :

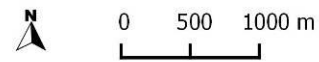
— Parcours 1 : 15 km

— Parcours 2 : 17.5 km

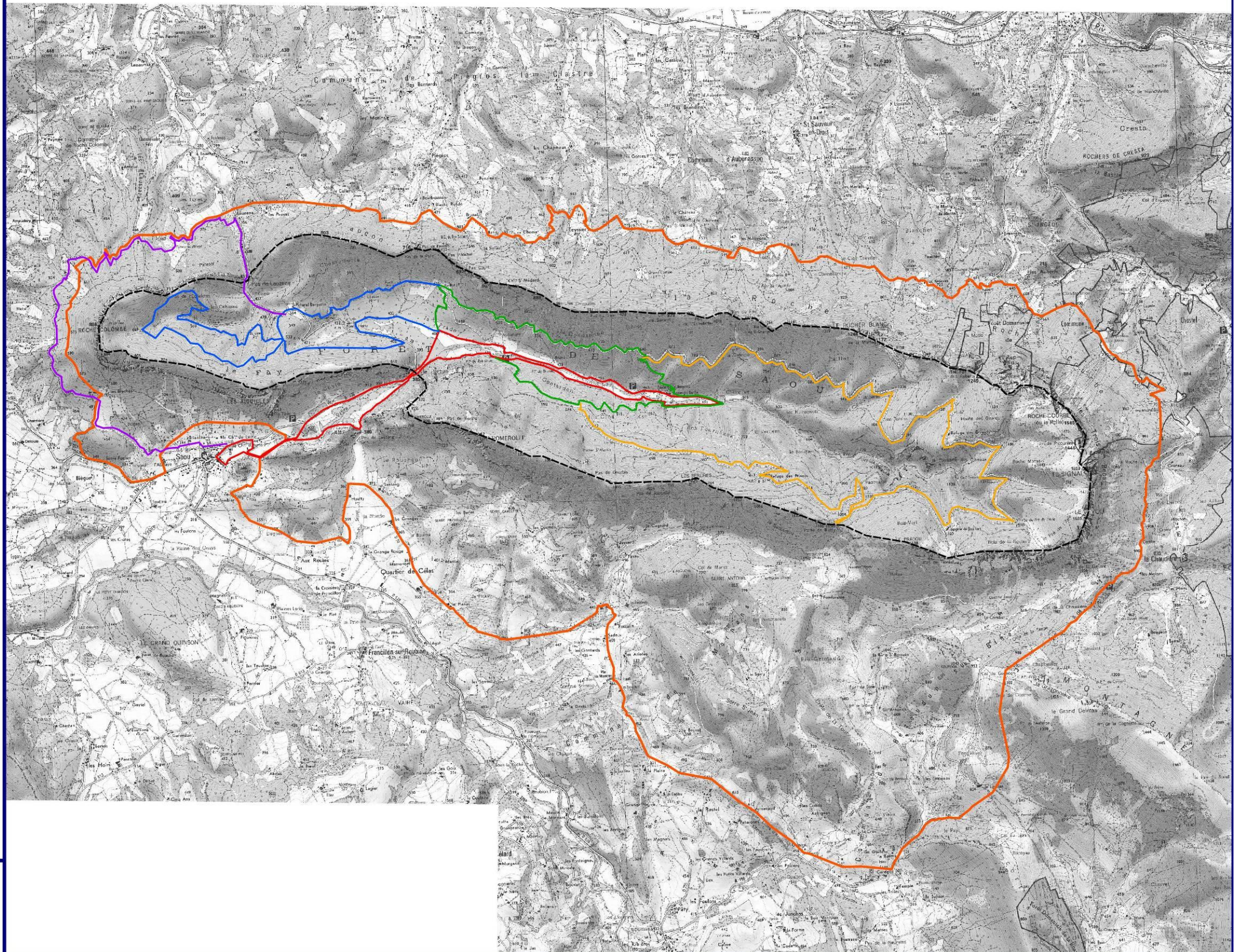
— Parcours 3 : 21.6 km

— Parcours 4 : 17.5 km

— Parcours 5 : 32 km



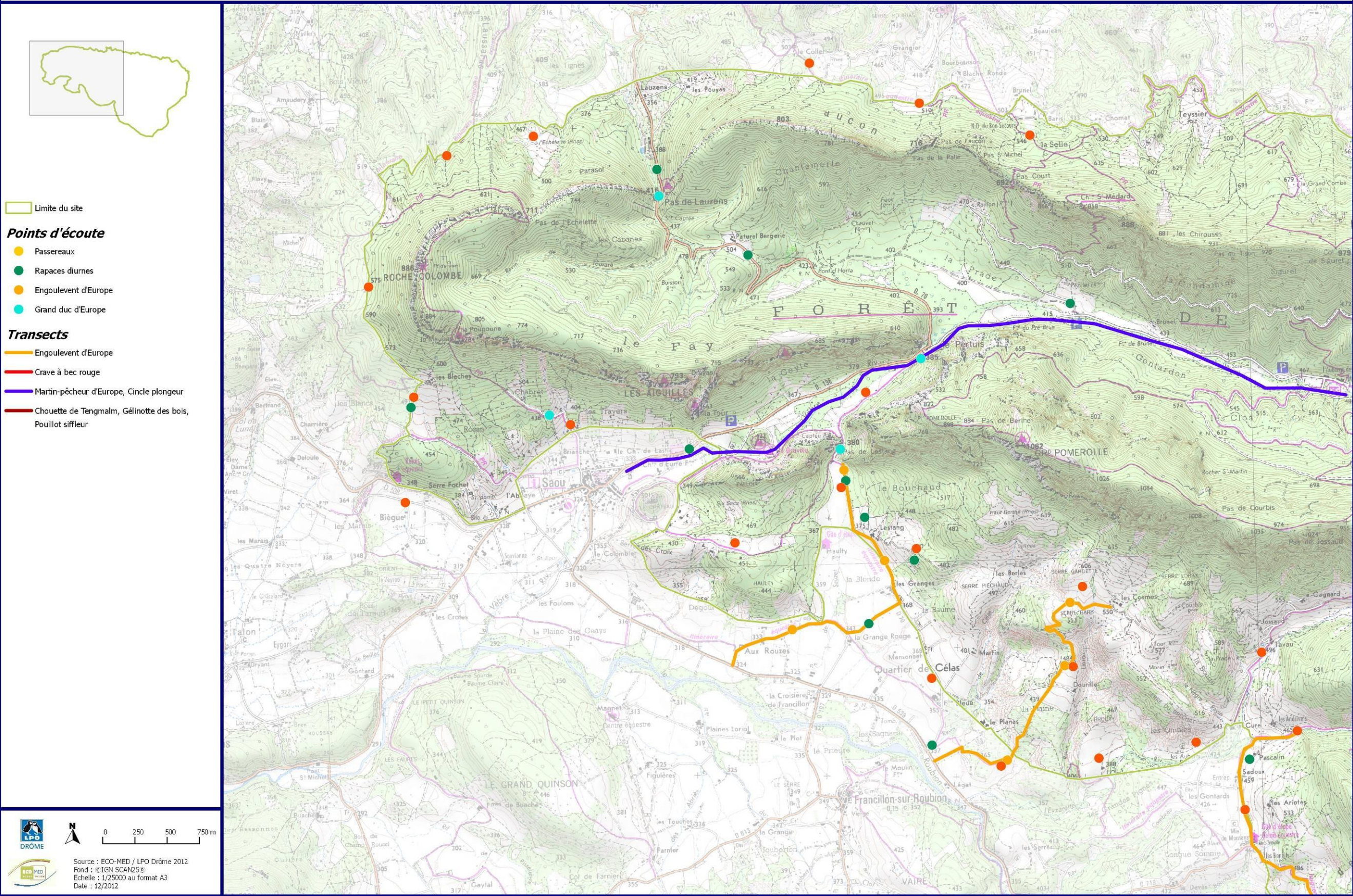
Sources : BRGM, IGN GEOFLA®, DOT26
 Alcina - ECO-MED - LPO
 Echelle : 1/25000
 Date : Mois/Année



DOCUMENT D'OBJECTIFS DU SITE FR212018 - MASSIF DE SAOU ET CRETES DE LA TOUR

Méthodologies d'inventaires ornithologiques

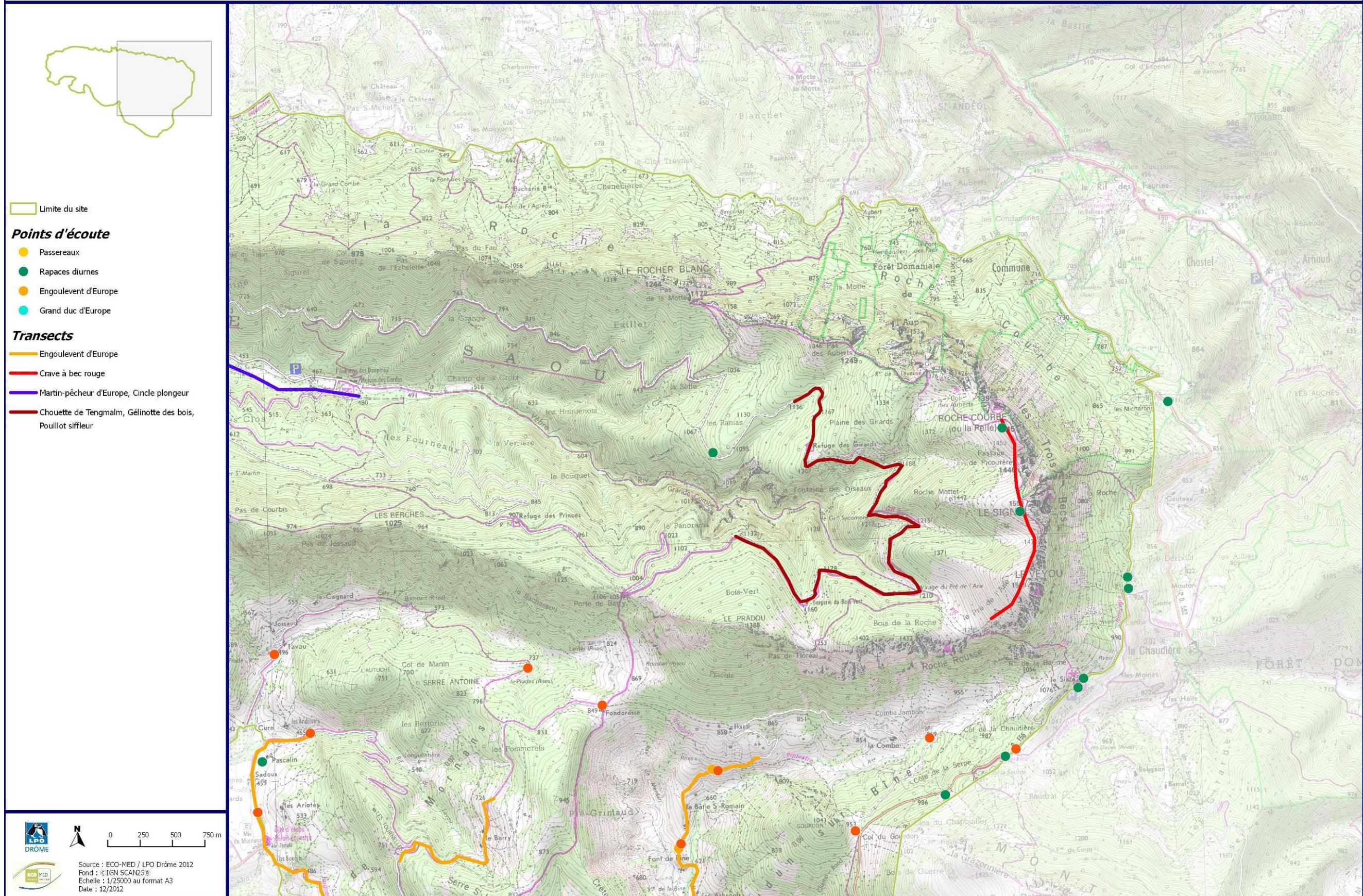
Planche 1/3



DOCUMENT D'OBJECTIFS DU SITE FR212018 - MASSIF DE SAOU ET CRETES DE LA TOUR

Méthodologies d'inventaires ornithologiques

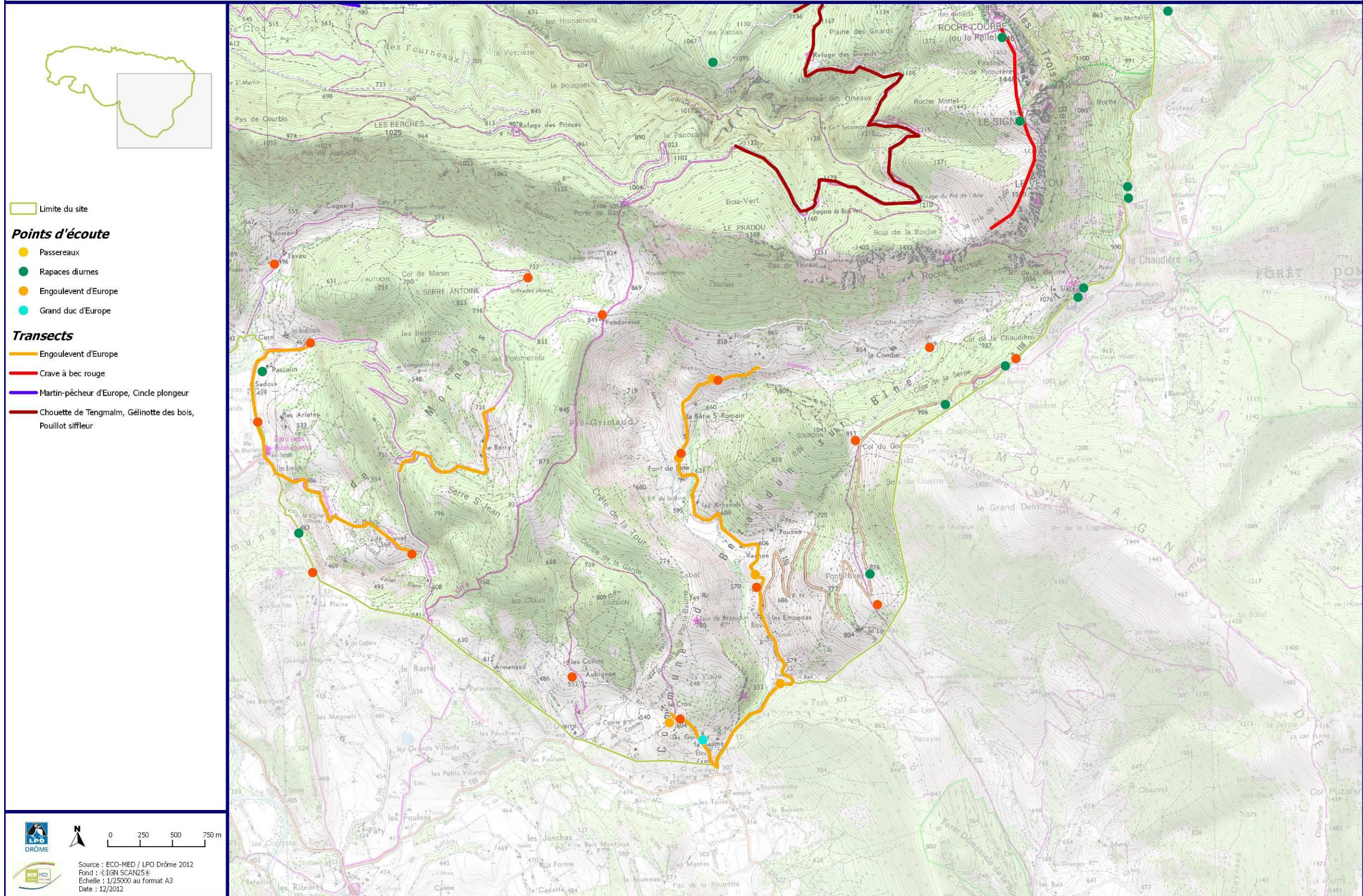
Planche 2/3



DOCUMENT D'OBJECTIFS DU SITE FR212018 - MASSIF DE SAOU ET CRETES DE LA TOUR

Méthodologies d'inventaires ornithologiques

Planche 3/3

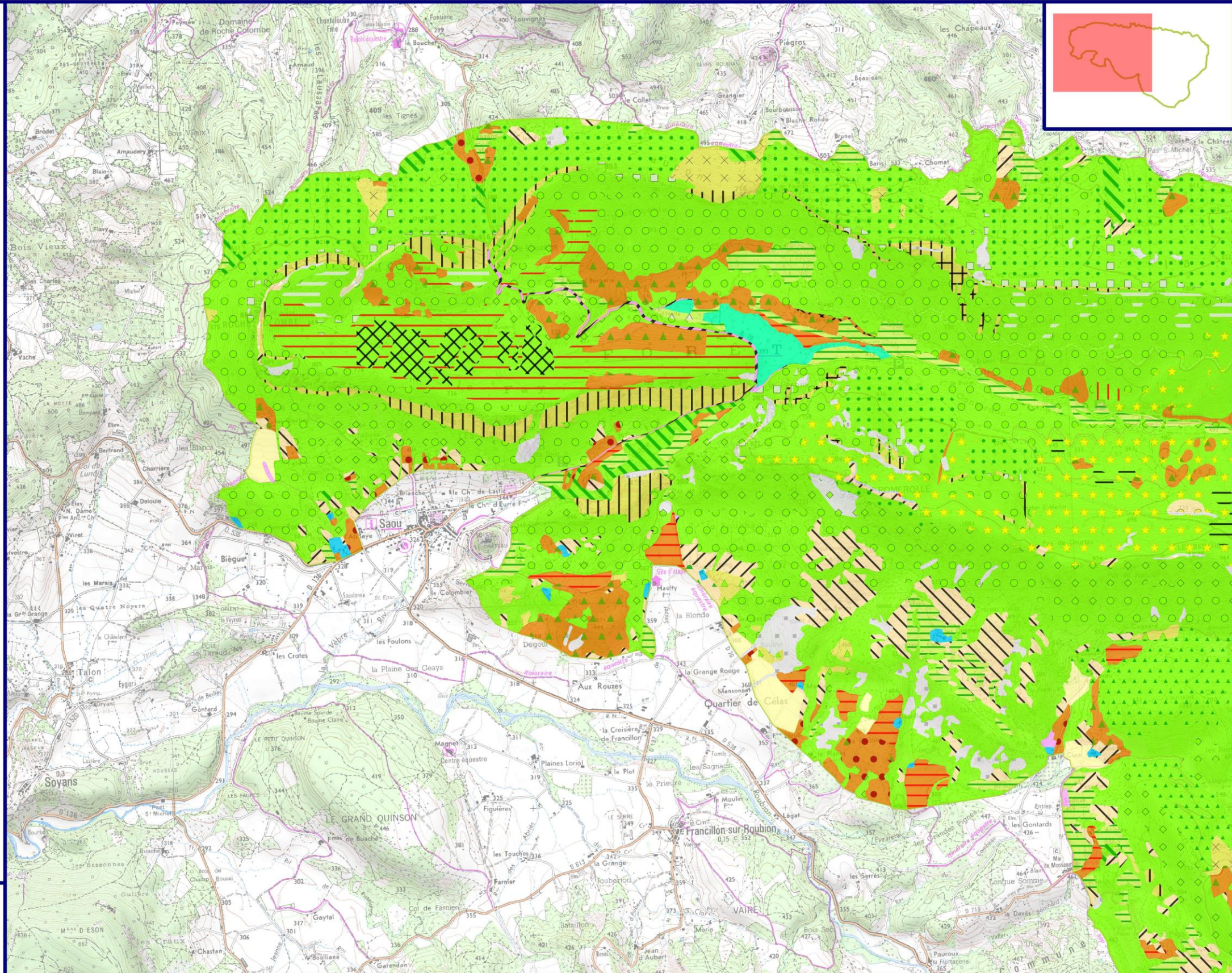


DOCUMENT D'OBJECTIFS DU SITE FR8212018 - MASSIF DE SAOU ET CRETES DE LA TOUR

Description des habitats

Planche 1/3

- Limite de la ZPS**
- Code CORINE Biotopes - intitulé**
- 22.1 x 53 - Eaux douces stagnantes
x végétation de ceinture des bords des eaux
 - 31.2 - Landes sèches
 - 31.431 - Fourrés à Juniperus communis
subsp. nana
 - 31.431 x 31.2 - Fourrés à Juniperus communis
subsp. nana x landes sèches
 - 31.63 - Mégaphorbiaies subalpines avec buissons
 - 31.81 - Fruticées de recolonisation à Rosa spp,
Spartium junceum, Genista cinerea, etc
 - 31.82 - Fruticées rupestres à Buis, Amélanchier
et Genévrier de Phénicie
 - 31.82 x 32.132 - Fruticées rupestres
x Matorrals à Genévrier de Phénicie
 - 31.87 - Coupes forestières
 - 32.63 - Garrigues montagnardes à Thym
 - 34.3 - Pelouses sèches calcicoles en voie
de colonisation par des fruticées,
régénération de pins, etc
 - 34.3 - Pelouses sèches calcicoles, à Brome
et Brachypode penné, etc
 - 34.71 - Steppes méditerranéo-montagnardes
 - 34.72 - Pelouses thermophiles à Aphyllanthe,
Badasse, Thym
 - 34.72 - Pelouses thermophiles à Aphyllanthe,
Badasse, Thym en voie de colonisation par des pins
 - 35.1 - Pelouses atlantiques à Nard raide
et groupements apparentés
 - 37.311 - Prairies à Molinie sur calcaires
 - 38.2 - Prairies de fauche
 - 41.11 - Hétraies acidiphiles médio-européennes
à Luzule blanchâtre du Luzulo-Fagenion
 - 41.11 x 42.6 - Hétraies acidiphiles médio-
européennes à Luzule blanchâtre du Luzulo-Fagenion
x Reboisement en Pins noirs
 - 41.13 - Hétraies neutrophiles
 - 41.16 - Hétraies sur calcaire
 - 41.1741 - Hétraies neutrophiles
des Alpes sud-occidentales
 - 41.175 - Hétraie calcicole à Buis claire avec Pin sylvestre
 - 41.175 - Hétraie calcicole à Buis dense
 - 41.28 - Chênaies-charmaies sud-alpines
 - 41.39 - Peuplements secondaires de feuillus
(Frêne, Erable champêtre, Tremble, etc)
 - 41.45 - Forêt de ravin ou sur éboulis avec érables,
Frêne, Tilleul
 - 41.71 - Chênaie calcicole de Chêne pubescent claire
et de Pin sylvestre
 - 41.71 - Chênaie calcicole de Chêne pubescent dense
 - 41.H - Eboulis calcaires colonisés par des groupements
forestiers pionniers thermophiles (Aisier, Amélanchier, etc)
 - 42.59 - Finède de Pin sylvestre avec Chêne pubescent
 - 44.3 - Ripisylve à Frêne et aulnes (localement avec saules
et Peuplier blanc)
 - 61.2 - Eboulis calcaires (et ravins marneux)
 - 62.1 - Falaises et vives roches calcaires
 - 81.1 - Herbiers à Luzerne et autres espèces fourragères
 - 82 - Cultures annuelles
 - 83.21 - Vignes
 - 83.31 - Plantations de Pin noir et autres résineux
(Pin Douglas, Cèdre)
 - 83.32 - Truffières et autres cultures arborescentes
(Noyer, Frêne, Merisier, fruitiers)
 - 83.321 x 94.4 x 83.32 - Plantations de Peupliers x bocages
x Truffières et autres cultures arborescentes
 - 86.41 - Carrières
 - 87.1 - Friches agricoles
 - 87.2 - Friches rudérales



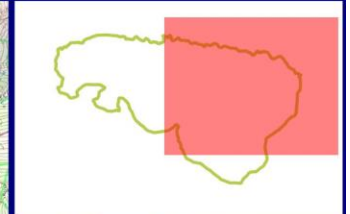
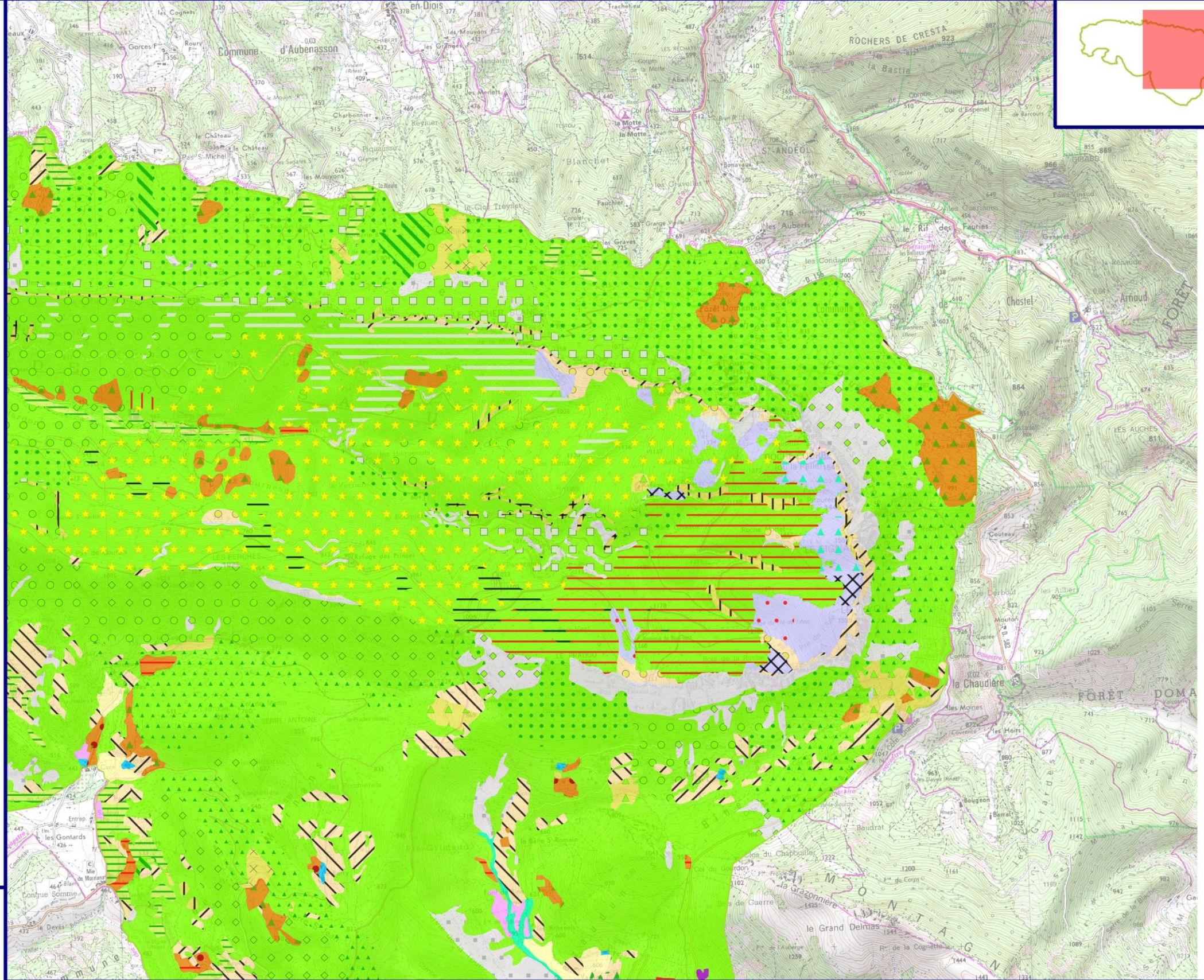
Source : ECO-MED 2012
 Fond : © IGN SCAN25®
 Echelle : 1/25000 au format A3
 Date : 02/2013

DOCUMENT D'OBJECTIFS DU SITE FR8212018 - MASSIF DE SAOU ET CRETES DE LA TOUR

Description des habitats

Planche 2/3

- Limite de la ZPS**
- Code CORINE Biotopes - intitulé**
- 22.1 x 53 - Eaux douces stagnantes x végétation de ceinture des bords des eaux
 - 31.2 - Landes sèches
 - 31.431 - Fourrés à Juniperus communis subsp. nana
 - 31.431 x 31.2 - Fourrés à Juniperus communis subsp. nana x landes sèches
 - 31.63 - Mégaphorbiaies subalpines avec buissons
 - 31.81 - Fruticées de recolonisation à Rosa spp., Spartium junceum, Genista cinerea, etc
 - 31.82 - Fruticées rupestres à Buis, Amélanchier et Génévrier de Phénicie
 - 31.82 x 32.132 - Fruticées rupestres x Matorrals à Génévrier de Phénicie
 - 31.87 - Coupes forestières
 - 32.63 - Garrigues montagnardes à Thym
 - 34.3 - Pelouses sèches calcicoles en voie de colonisation par des fruticées, régénération de pins, etc
 - 34.3 - Pelouses sèches calcicoles, à Bromes et Brachypode penné, etc
 - 34.71 - Steppes méditerranéo-montagnardes
 - 34.72 - Pelouses thermophiles à Aphyllanthe, Badasse, Thym
 - 34.72 - Pelouses thermophiles à Aphyllanthe, Badasse, Thym en voie de colonisation par des pins
 - 35.1 - Pelouses atlantiques à Nard raide et groupements apparentés
 - 37.311 - Prairies à Molinie sur calcaires
 - 38.2 - Prairies de fauche
 - 41.11 - Hêtraies acidiphiles médio-européennes à Luzule blanchâtre du Luzulo-Fagenion
 - 41.11 x 42.6 - Hêtraies acidiphiles médio-européennes à Luzule blanchâtre du Luzulo-Fagenion x Reboisement en Pins noirs
 - 41.13 - Hêtraies neutrophiles
 - 41.16 - Hêtraies sur calcaire
 - 41.1741 - Hêtraies neutrophiles des Alpes sud-occidentales
 - 41.175 - Hêtraie calcicole à Buis claire avec Pin sylvestre
 - 41.175 - Hêtraie calcicole à Buis dense
 - 41.28 - Chênaies-charmaies sud-alpines
 - 41.39 - Peuplements secondaires de feuillus (Frêne, Erable champêtre, Tremble, etc)
 - 41.45 - Forêt de ravin ou sur éboulis avec érables, Frêne, Tilleul
 - 41.71 - Chênaie calcicole de Chêne pubescent clair et de Pin sylvestre
 - 41.71 - Chênaie calcicole de Chêne pubescent dense
 - 41.H - Eboulis calcaires colonisés par des groupements forestiers pionniers thermophiles (Alisier, Amélanchier, etc)
 - 42.59 - Pinède de Pin sylvestre avec Chêne pubescent
 - 44.3 - Ripisylve à Frêne et aulnes (localement avec saules et Peuplier blanc)
 - 61.2 - Eboulis calcaires (et ravins marneux)
 - 62.1 - Falaises et vives rocheuses calcaires
 - 81.1 - Herbiers à Luzerne et autres espèces fourragères
 - 82 - Cultures annuelles
 - 83.21 - Vignes
 - 83.31 - Plantations de Pin noir et autres résineux (Pin Douglas, Cèdre)
 - 83.32 - Truffières et autres cultures arborescentes (Noyer, Frêne, Merisier, fruitiers)
 - 83.321 x 84.4 x 83.32 - Plantations de Peupliers x bocages x Truffières et autres cultures arborescentes
 - 86.41 - Carrières
 - 87.1 - Friches agricoles
 - 87.2 - Friches rudérales



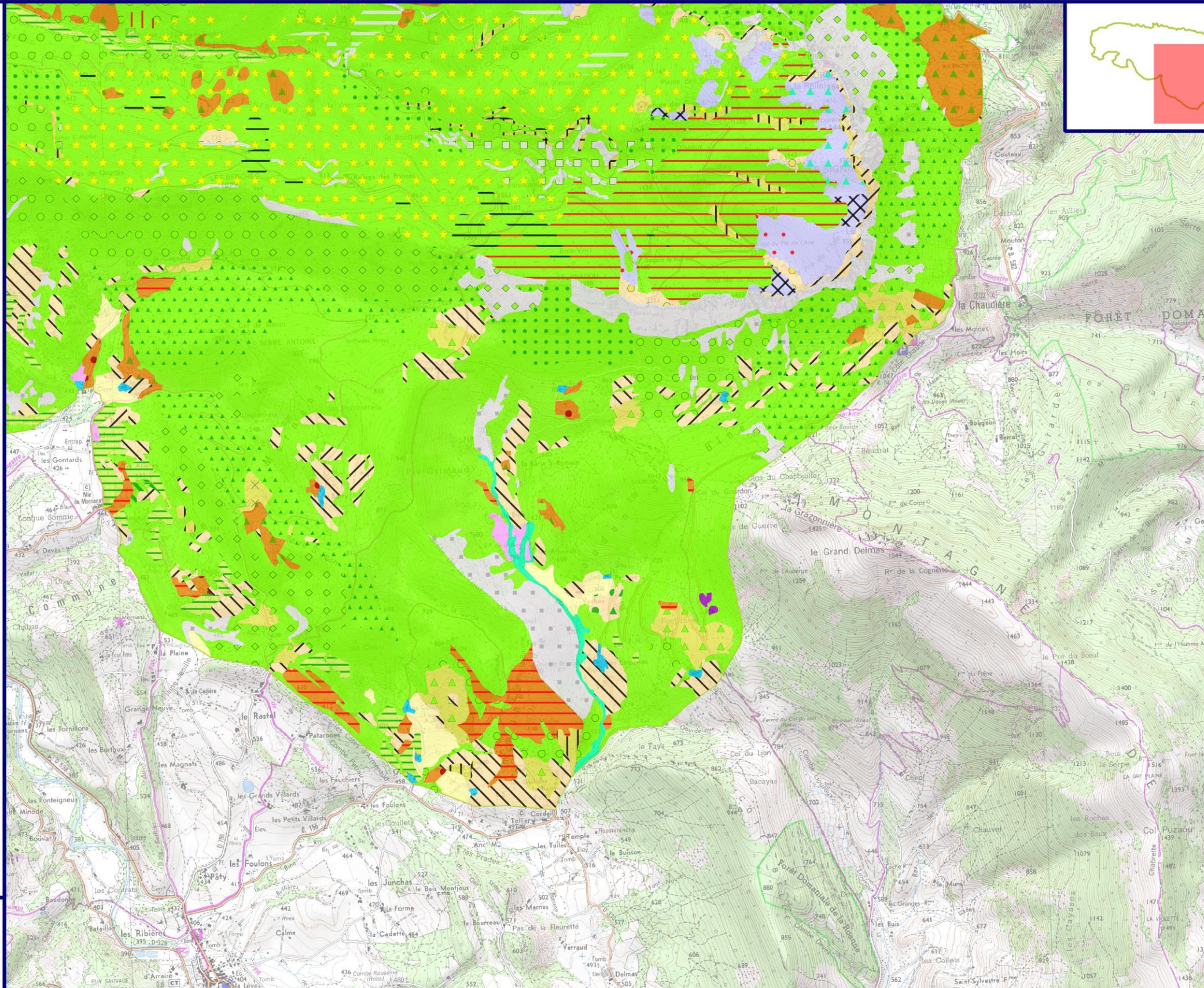
Source : ECO-MED 2012
 Fond : © IGN SCAN25®
 Echelle : 1/25000 au format A3
 Date : 02/2013

DOCUMENT D'OBJECTIFS DU SITE FR8212018 - MASSIF DE SAOU ET CRETES DE LA TOUR

Description des habitats

Planche 3/3

- Limite de la ZPS**
- Code CORINE Biotopes - intitulé**
- 22.1 x 53 - Eaux stagnantes x végétation de ceinture des bords des eaux
 - 31.2 - Landes sèches
 - 31.431 - Fourrés à Juniperus communis subsp. nana
 - 31.431 x 31.2 - Fourrés à Juniperus communis subsp. nana x landes sèches
 - 31.63 - Mégaphorbiaies subalpines avec buissons
 - 31.81 - Fruticées de recolonisation à Rosa spp., Spartium junceum, Genista cinerea, etc
 - 31.82 - Fruticées rupestres à Buis, Amélanchier et Genévrier de Phénicie
 - 31.82 x 32.132 - Fruticées rupestres x Matorrals à Genévrier de Phénicie
 - 31.87 - Coupes forestières
 - 32.63 - Garrigues montagnardes à Thym
 - 34.3 - Pelouses sèches calcicoles en voie de colonisation par des fruticées, régénération de pins, etc
 - 34.3 - Pelouses sèches calcicoles, à Brome et Brachypode penné, etc
 - 34.71 - Steppes méditerranéo-montagnardes
 - 34.72 - Pelouses thermophiles à Aphyllanthe, Badasse, Thym
 - 34.72 - Pelouses thermophiles à Aphyllanthe, Badasse, Thym en voie de colonisation par des pins
 - 35.1 - Pelouses atlantiques à Nard raide et groupements apparentés
 - 37.311 - Prairies à Molinie sur calcaires
 - 38.2 - Prairies de fauche
 - 41.11 - Hétraies acidiphiles médio-européennes à Luzule blanchâtre du Luzulo-Fagenion
 - 41.11 x 42.6 - Hétraies acidiphiles médio-européennes à Luzule blanchâtre du Luzulo-Fagenion x Reboisement en Pins noirs
 - 41.13 - Hétraies neutrophiles
 - 41.16 - Hétraies sur calcaire
 - 41.1741 - Hétraies neutrophiles des Alpes sud-occidentales
 - 41.175 - Hétraie calcicole à Buis claire avec Pin sylvestre
 - 41.175 - Hétraie calcicole à Buis dense
 - 41.28 - Chênaies-charmaies sud-alpines
 - 41.39 - Peuplements secondaires de feuillus (Frêne, Erable champêtre, Tremble, etc)
 - 41.45 - Forêt de ravin ou sur éboulis avec érables, Frêne, Tilleul
 - 41.71 - Chênaie calcicole de Chêne pubescent clair et de Pin sylvestre
 - 41.71 - Chênaie calcicole de Chêne pubescent dense
 - 41.H - Eboulis calcaires colonisés par des groupements forestiers pionniers thermophiles (Alisier, Amélanchier, etc)
 - 42.59 - Pinède de Pin sylvestre avec Chêne pubescent
 - 44.3 - Ripisylve à Frêne et aulnes (localement avec saules et Peuplier blanc)
 - 61.2 - Eboulis calcaires (et ravins marnoux)
 - 62.1 - Falaises et vives roches calcaires
 - 81.1 - Herbiers à Luzerne et autres espèces fourragères
 - 82 - Cultures annuelles
 - 83.21 - Vignes
 - 83.31 - Plantations de Pin noir et autres résineux (Pin Douglas, Cèdre)
 - 83.32 - Truffières et autres cultures arborescentes (Noyer, Frêne, Merisier, fruitiers)
 - 83.321 x 84.4 x 83.32 - Plantations de Peupliers x bocages x Truffières et autres cultures arborescentes
 - 86.41 - Carrières
 - 87.1 - Fiches agricoles
 - 87.2 - Fiches rudérales



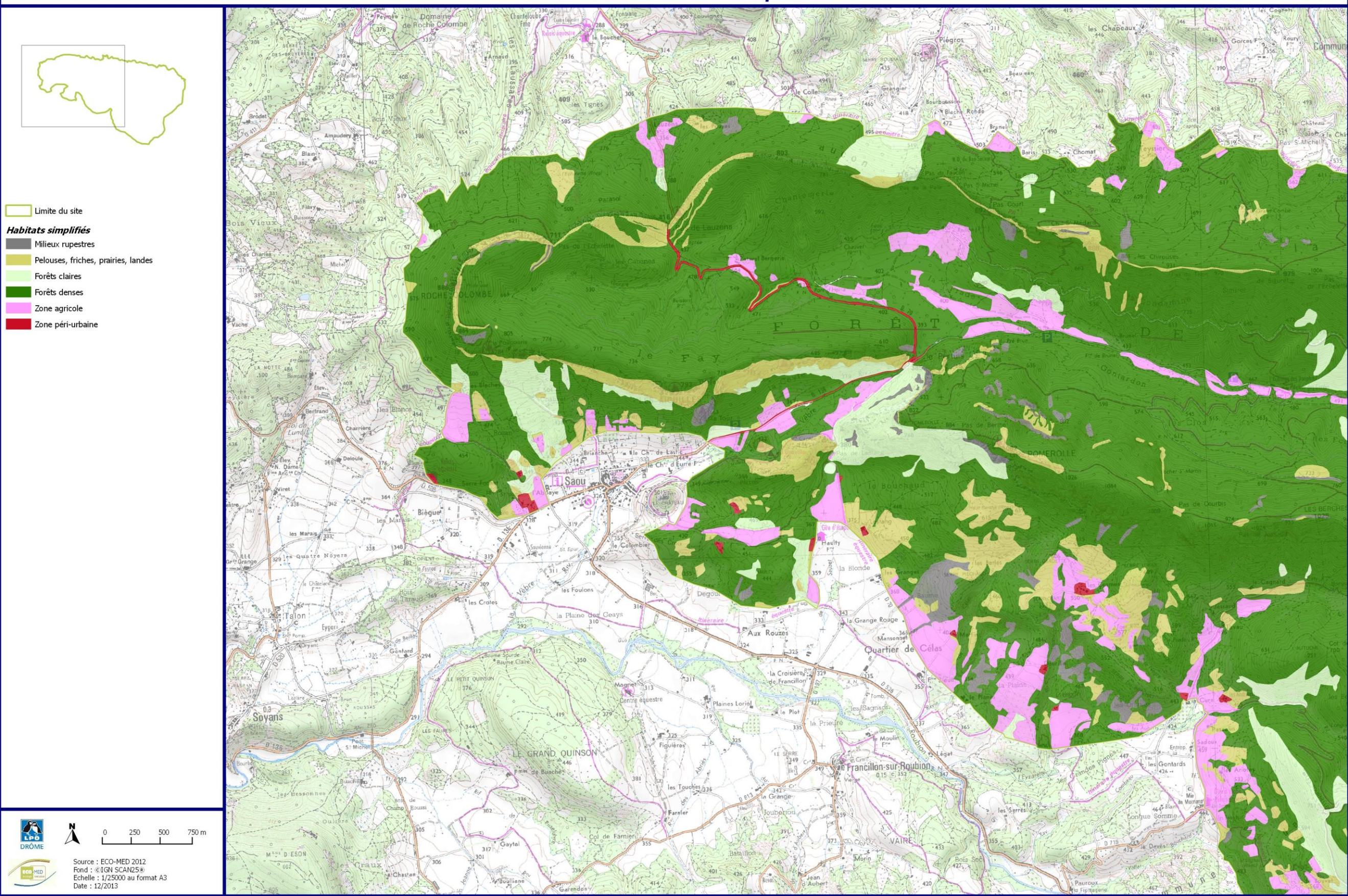
0 250 500 750 m

Source : ECO-MED 2012
 Fond : ©IGN SCAN25k
 Echelle : 1/25000 au format A3
 Date : 02/2013

DOCUMENT D'OBJECTIFS DU SITE FR8212018 - MASSIF DE SAOU ET CRETES DE LA TOUR

Carte des habitats simplifiés

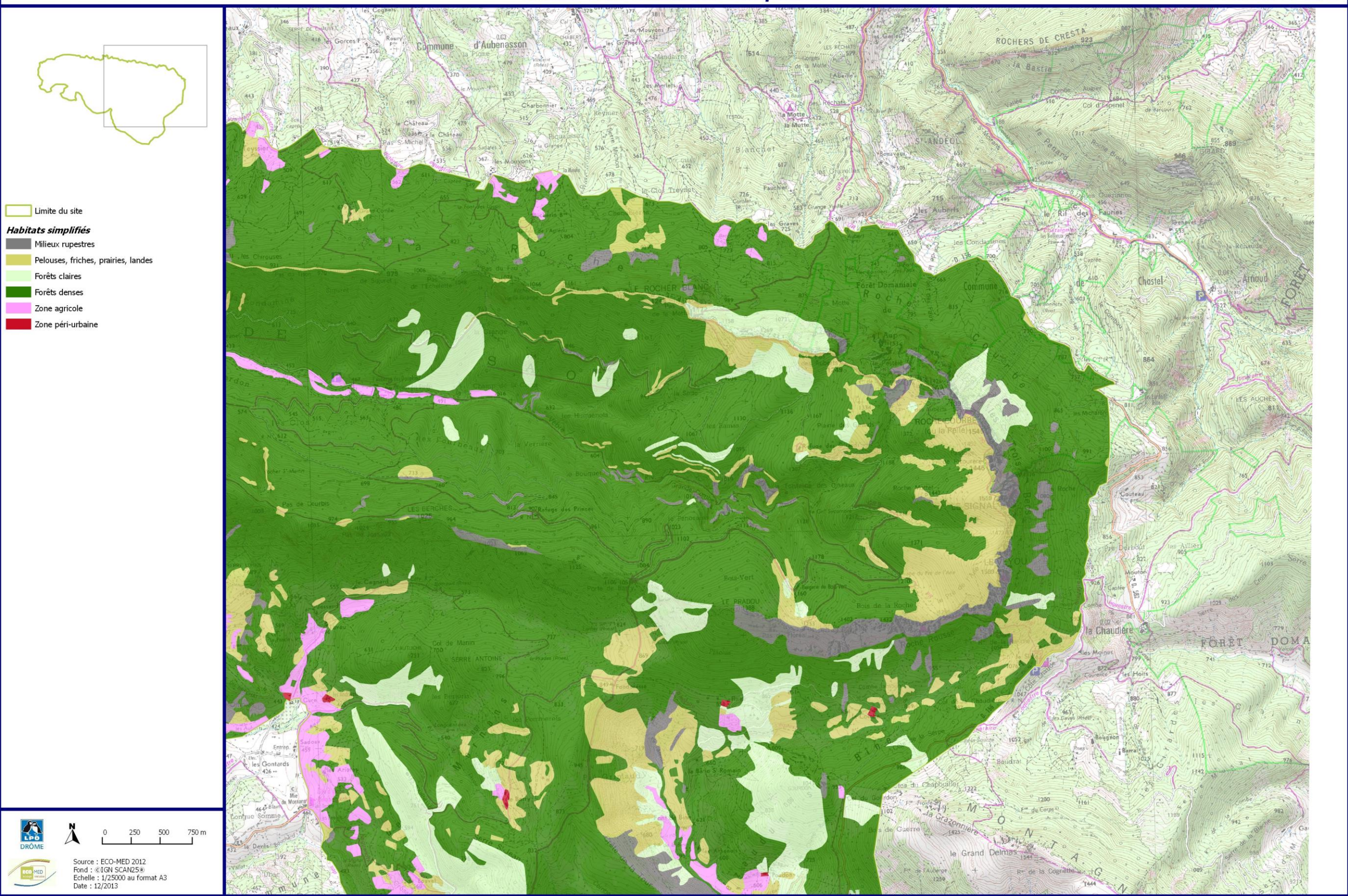
Planche 1/3



DOCUMENT D'OBJECTIFS DU SITE FR8212018 - MASSIF DE SAOU ET CRETES DE LA TOUR

Carte des habitats simplifiés

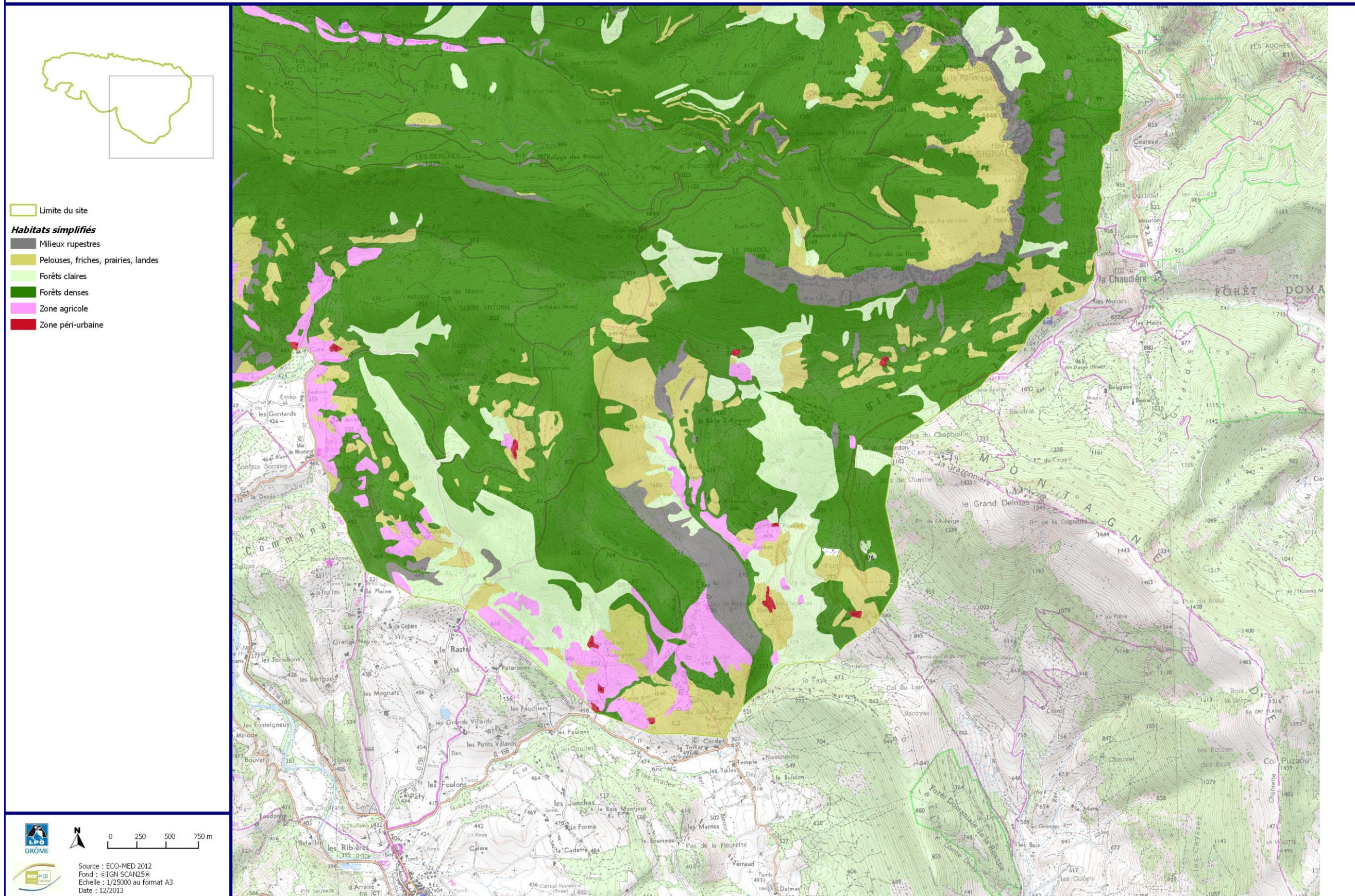
Planche 2/3



DOCUMENT D'OBJECTIFS DU SITE FR8212018 - MASSIF DE SAOU ET CRETES DE LA TOUR

Carte des habitats simplifiés

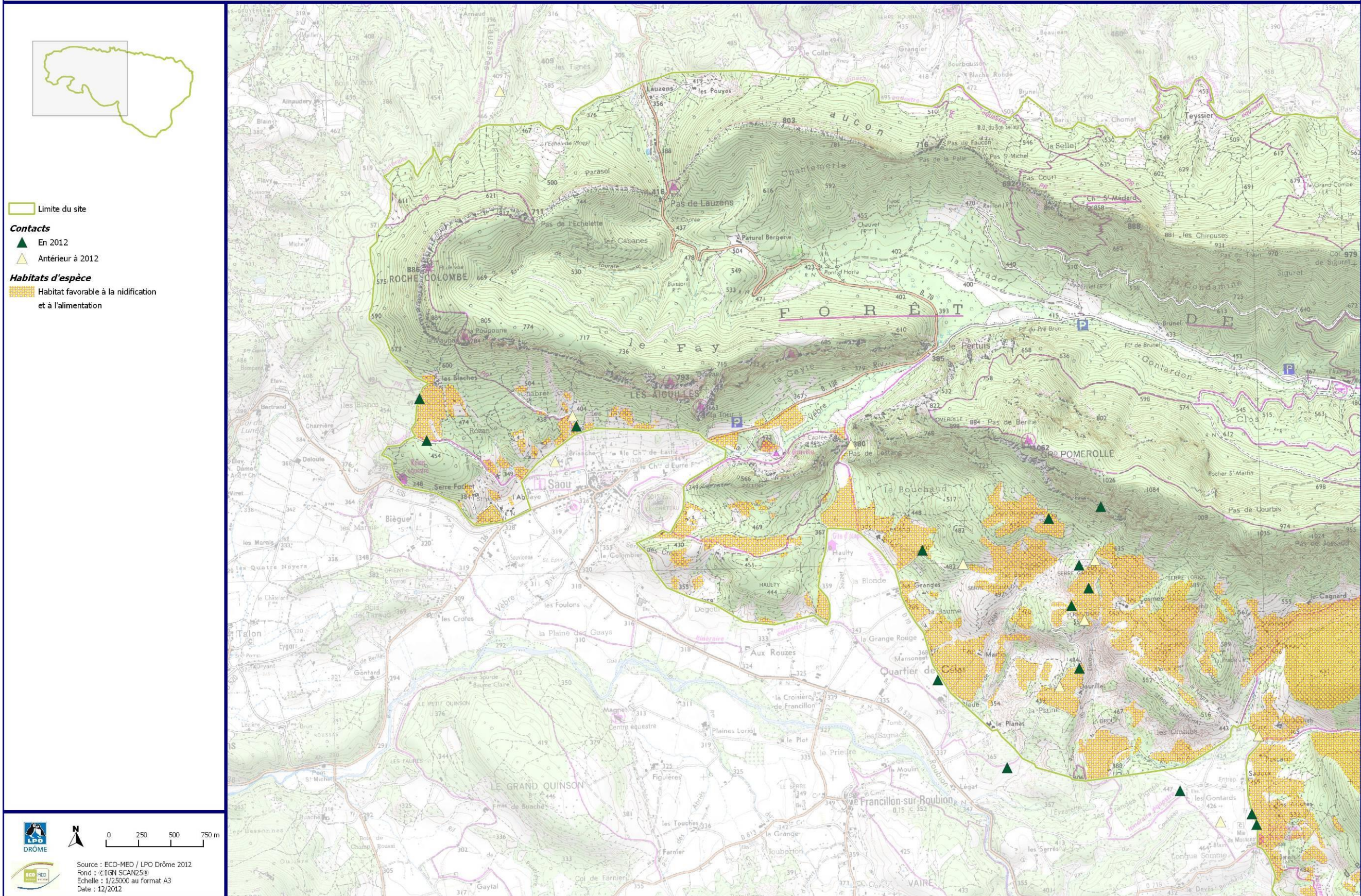
Planche 3/3



DOCUMENT D'OBJECTIFS DU SITE FR212018 - MASSIF DE SAOU ET CRETES DE LA TOUR

Contacts et habitats de l'Alouette lulu

Planche 1/3

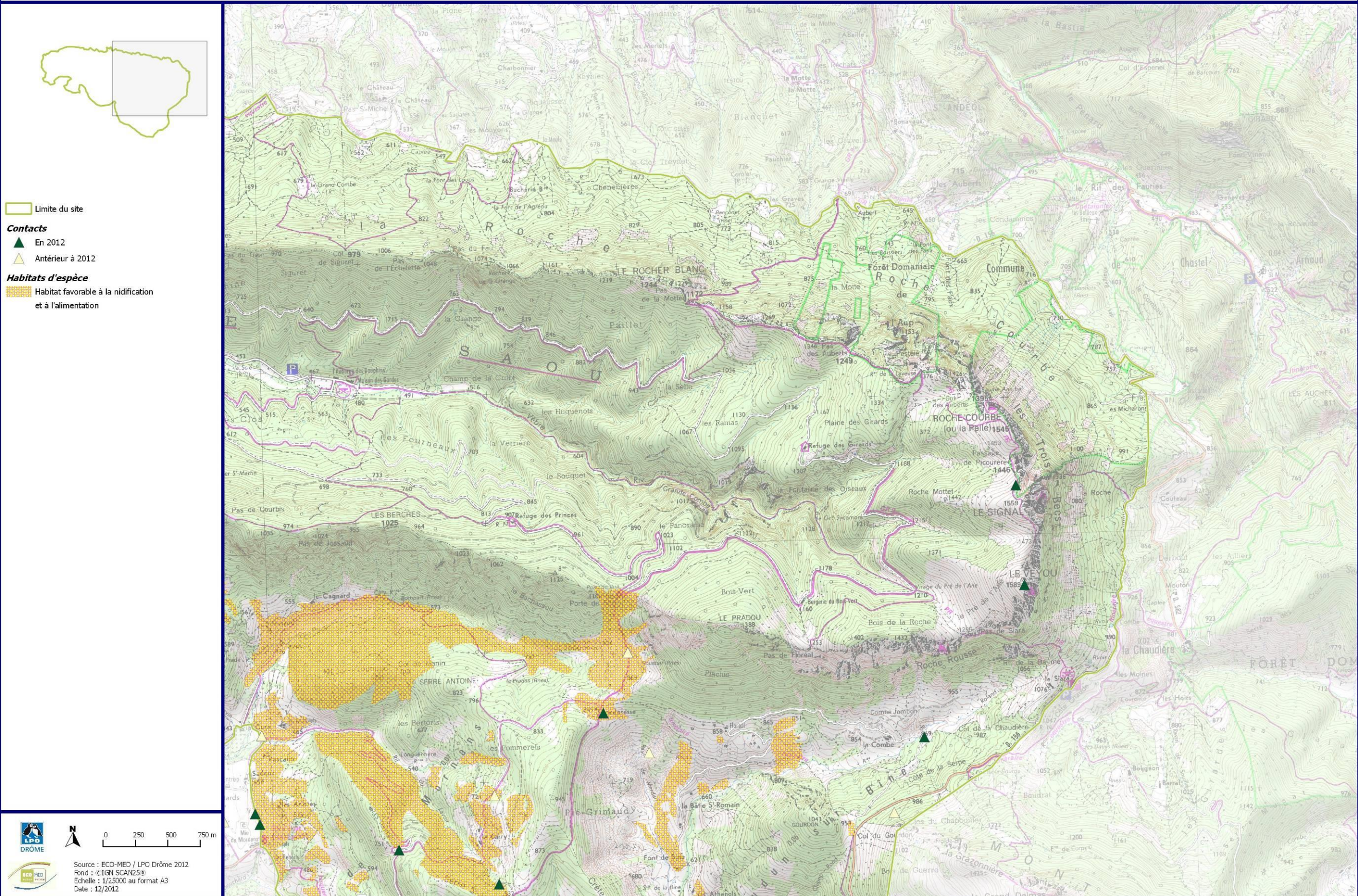




DOCUMENT D'OBJECTIFS DU SITE FR8212018 - MASSIF DE SAOU ET CRETES DE LA TOUR

Contacts et habitats de l'Alouette lulu

Planche 2/3

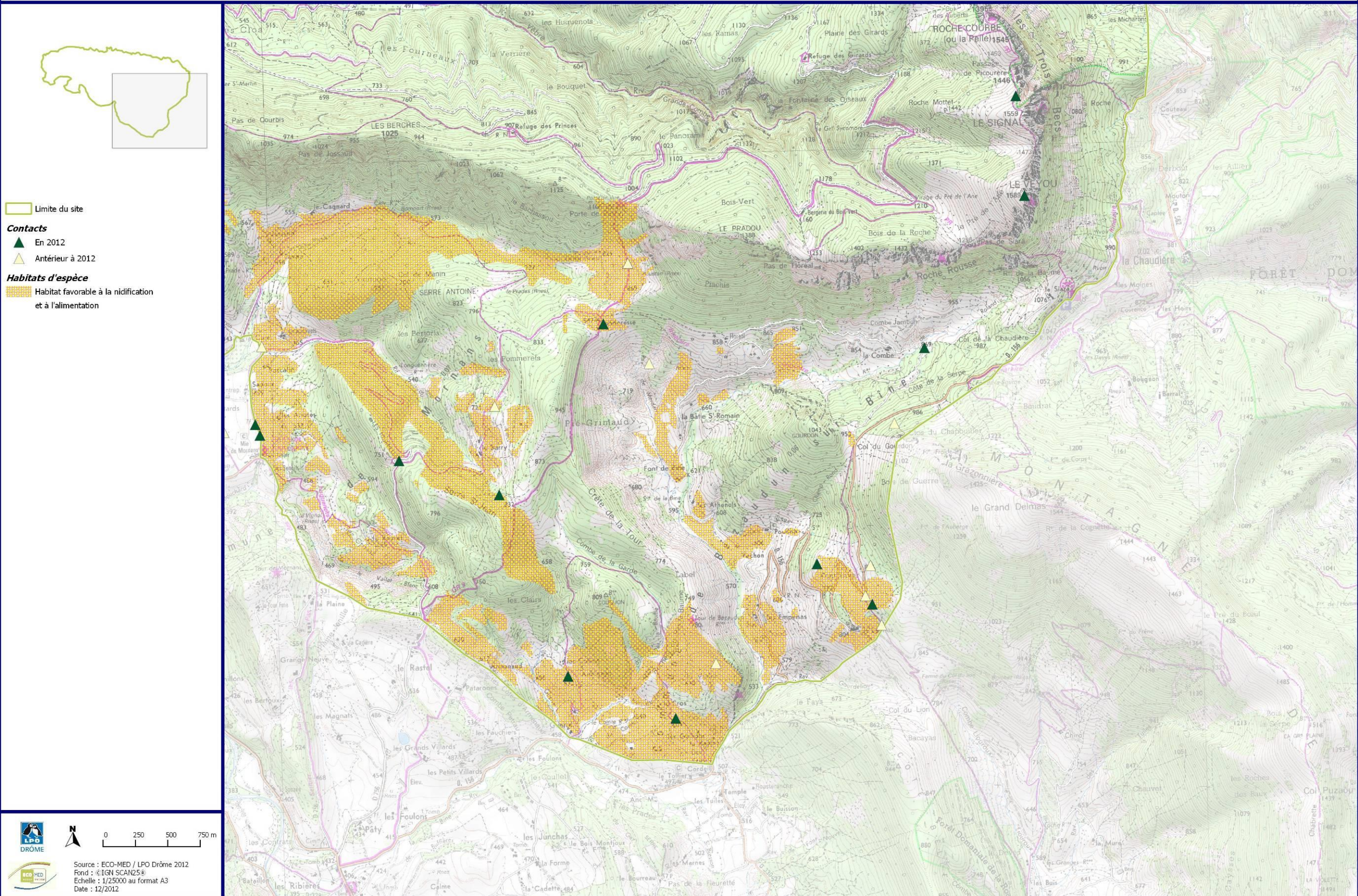




DOCUMENT D'OBJECTIFS DU SITE FR8212018 - MASSIF DE SAOU ET CRETES DE LA TOUR

Contacts et habitats de l'Alouette lulu

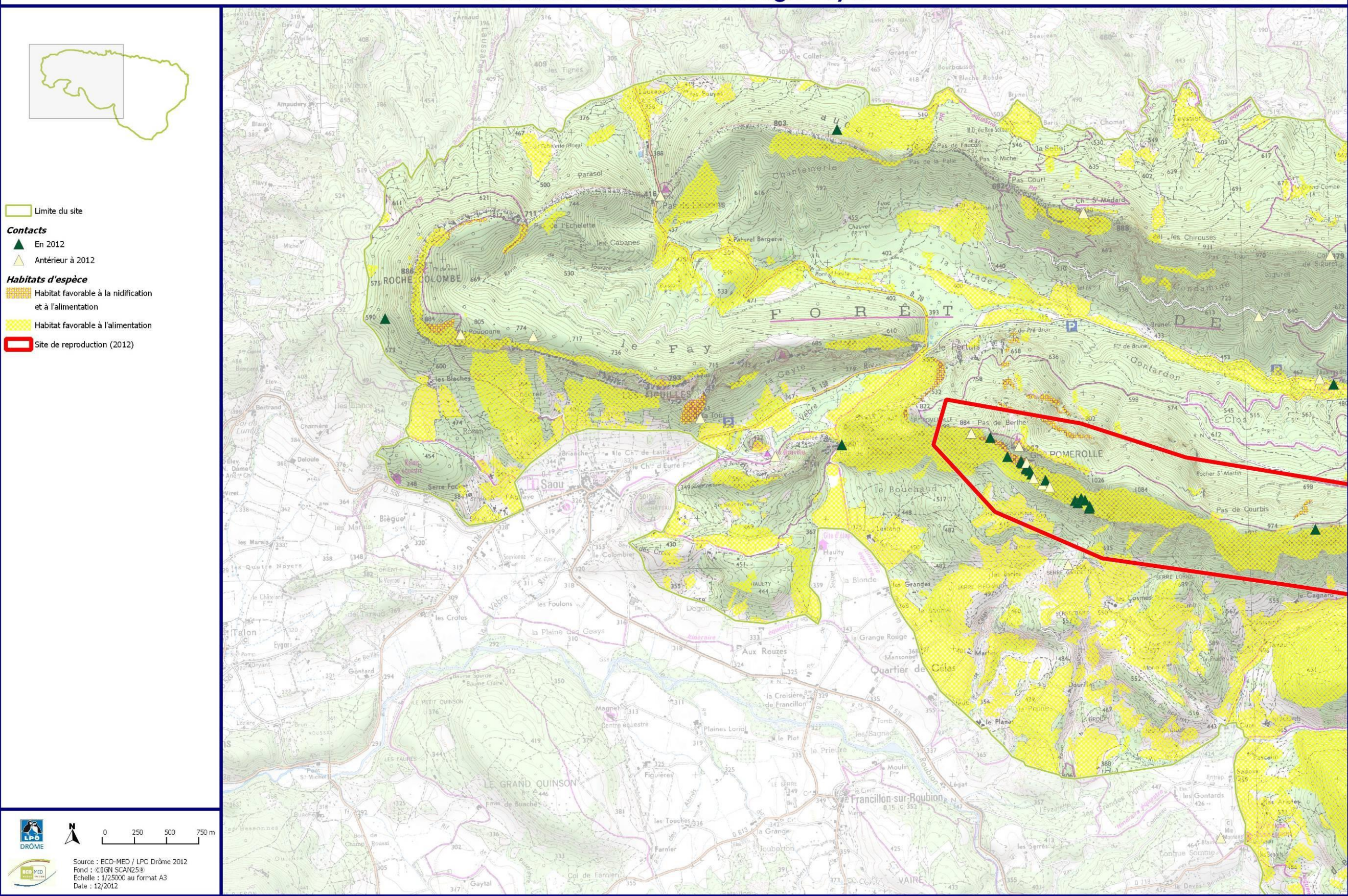
Planche 3/3



DOCUMENT D'OBJECTIFS DU SITE FR212018 - MASSIF DE SAOU ET CRETES DE LA TOUR

Contacts et habitats de l'Aigle royal

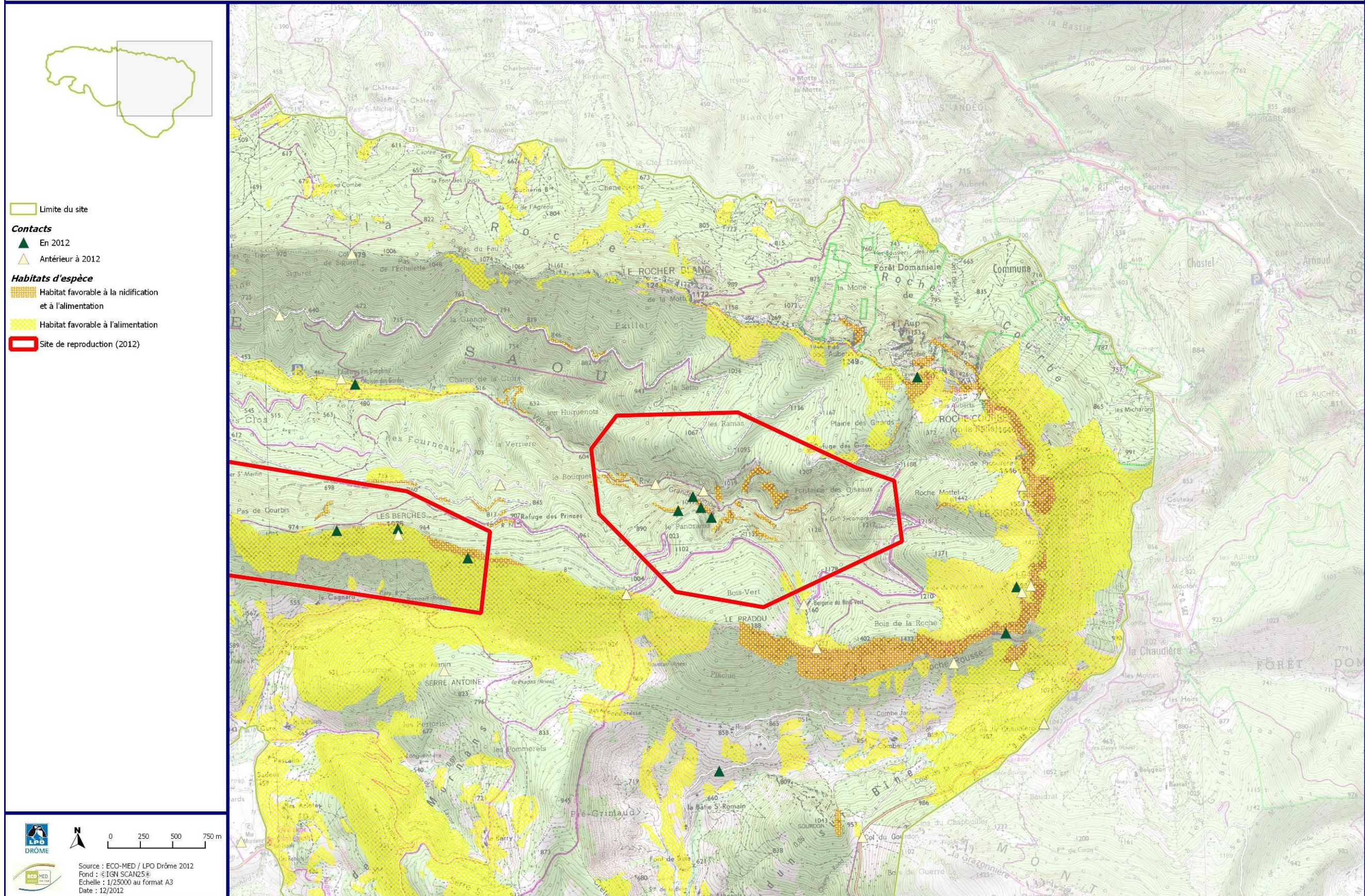
Planche 1/3



DOCUMENT D'OBJECTIFS DU SITE FR212018 - MASSIF DE SAOU ET CRETES DE LA TOUR

Contacts et habitats de l'Aigle royal

Planche 2/3

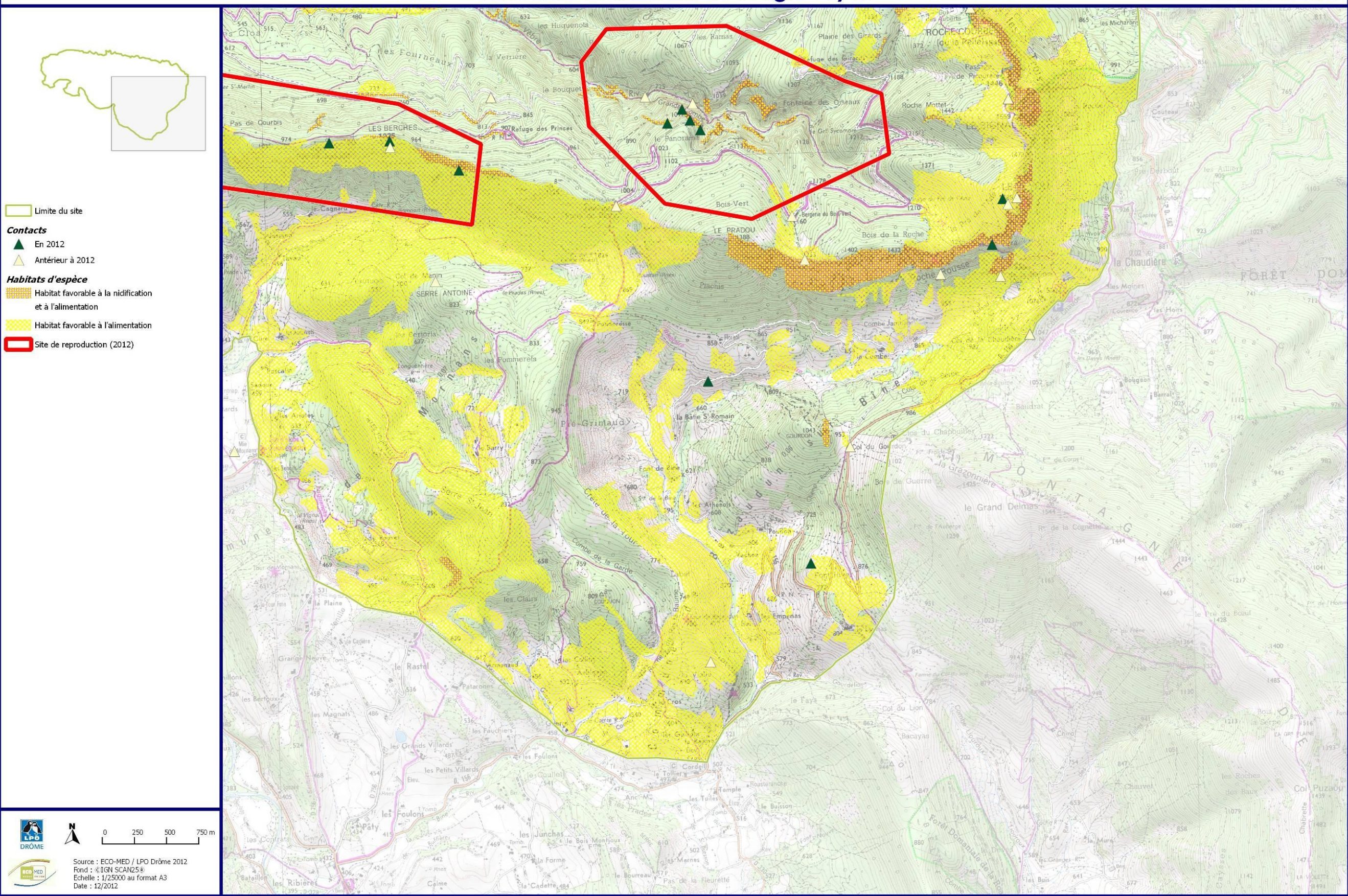




DOCUMENT D'OBJECTIFS DU SITE FR212018 - MASSIF DE SAOU ET CRETES DE LA TOUR

Contacts et habitats de l'Aigle royal

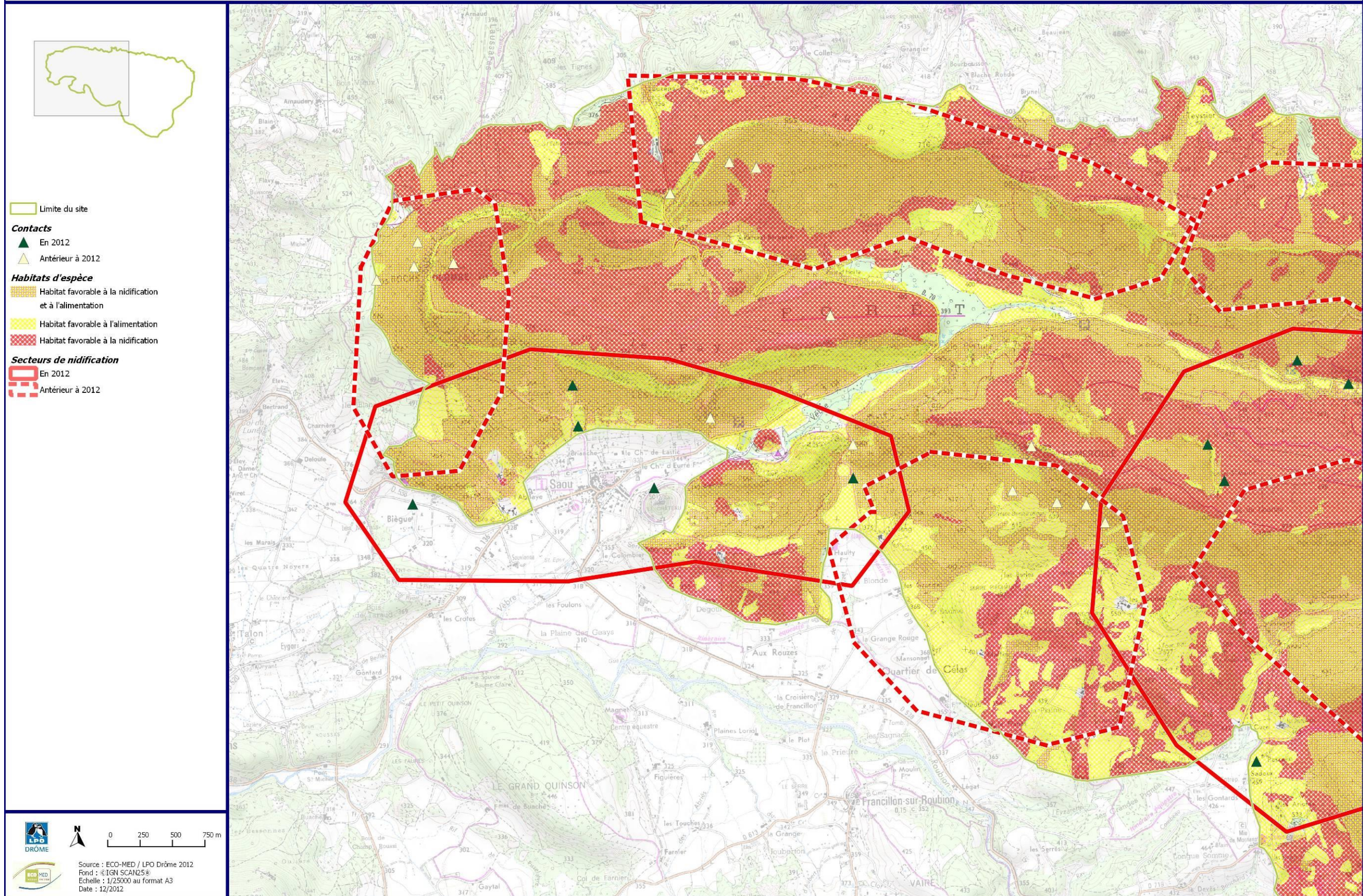
Planche 3/3



DOCUMENT D'OBJECTIFS DU SITE FR212018 - MASSIF DE SAOU ET CRETES DE LA TOUR

Contacts et habitats de la Bondrée apivore

Planche 1/3

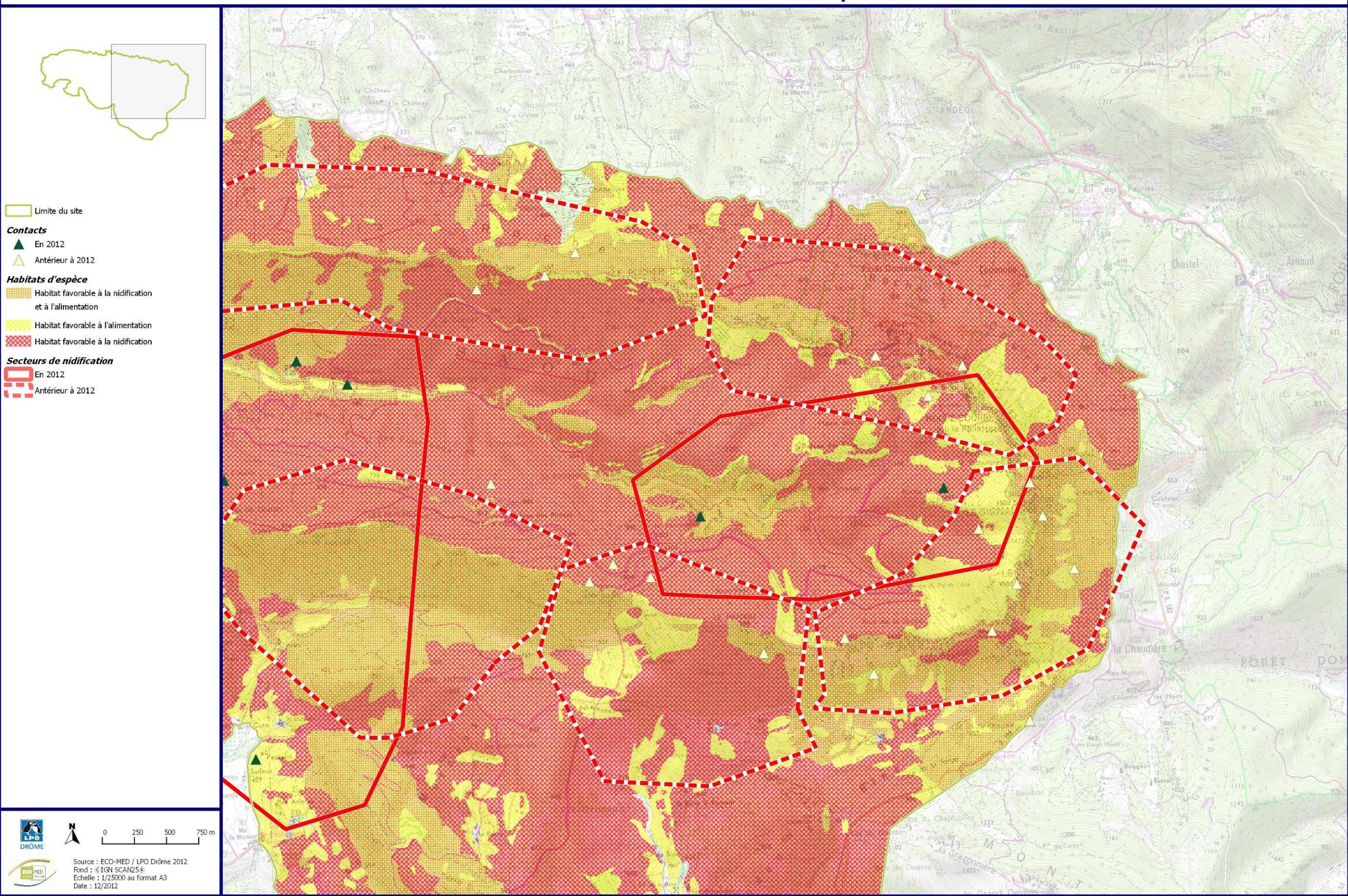




DOCUMENT D'OBJECTIFS DU SITE FR8212018 - MASSIF DE SAOU ET CRETES DE LA TOUR

Contacts et habitats de la Bondrée apivore

Planche 2/3

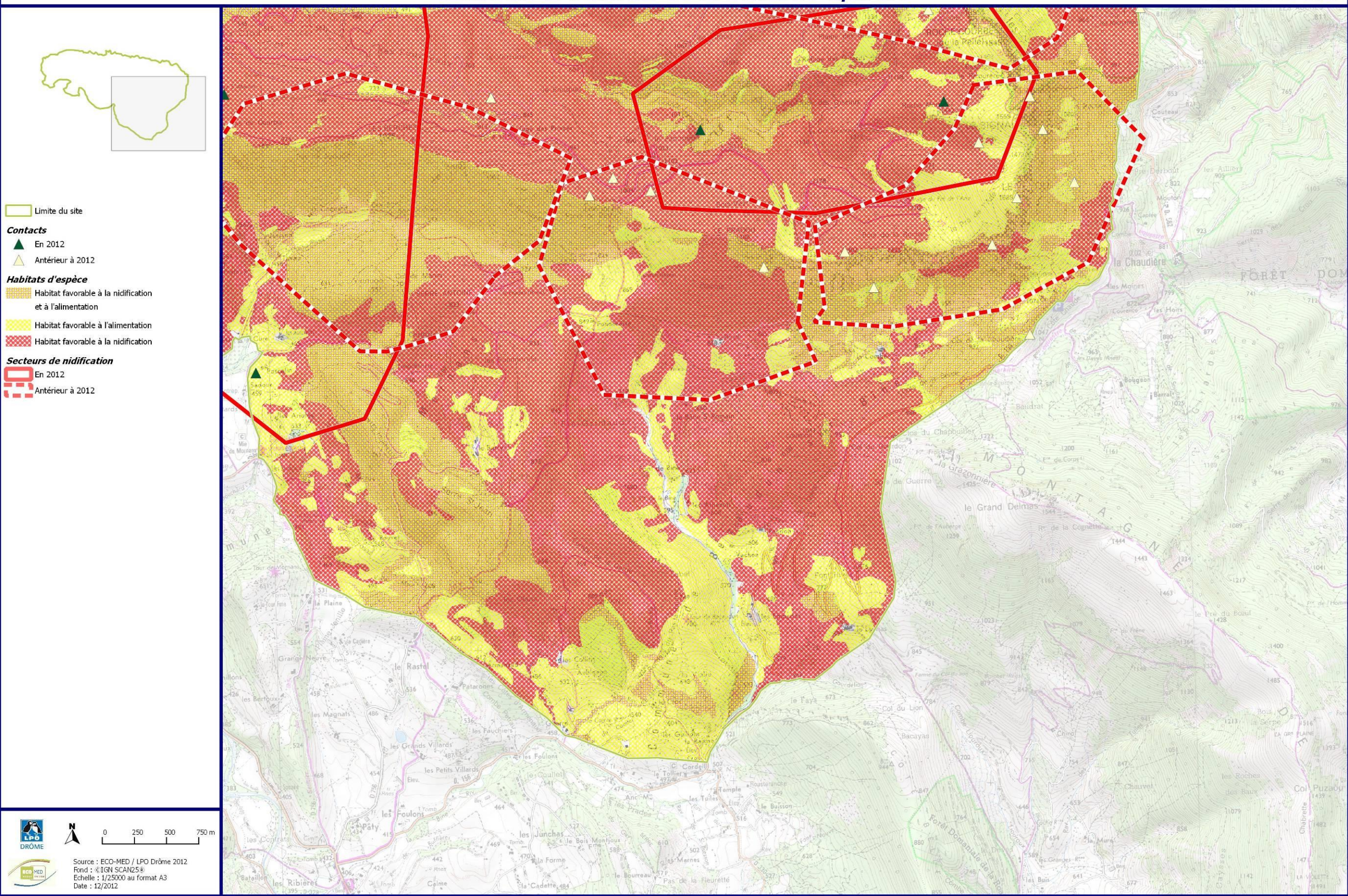




DOCUMENT D'OBJECTIFS DU SITE FR8212018 - MASSIF DE SAOU ET CRETES DE LA TOUR

Contacts et habitats de la Bondrée apivore

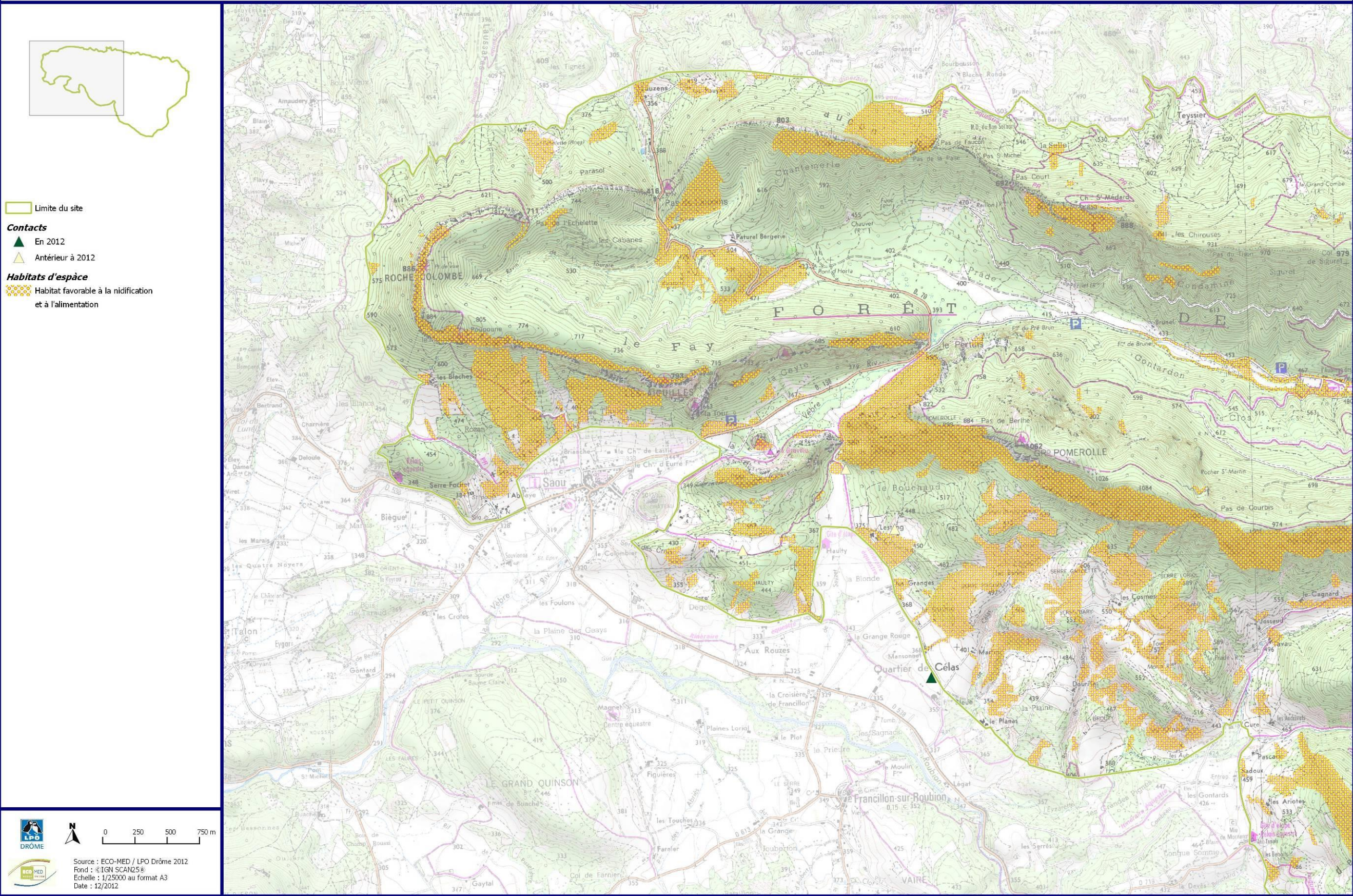
Planche 3/3



DOCUMENT D'OBJECTIFS DU SITE FR212018 - MASSIF DE SAOU ET CRETES DE LA TOUR

Contacts et habitats du Bruant ortolan

Planche 1/3

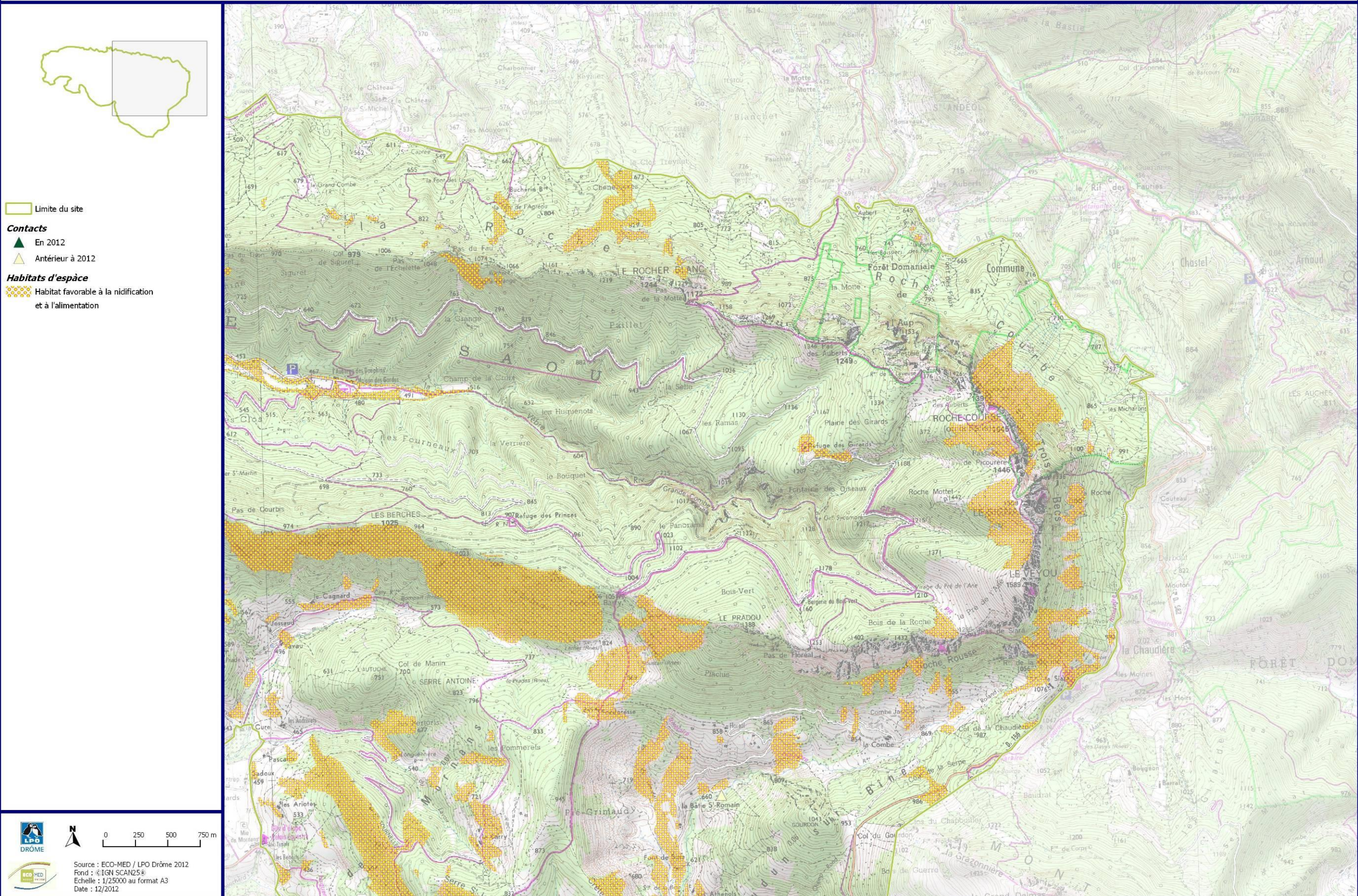




DOCUMENT D'OBJECTIFS DU SITE FR212018 - MASSIF DE SAOU ET CRETES DE LA TOUR

Contacts et habitats du Bruant ortolan

Planche 2/3

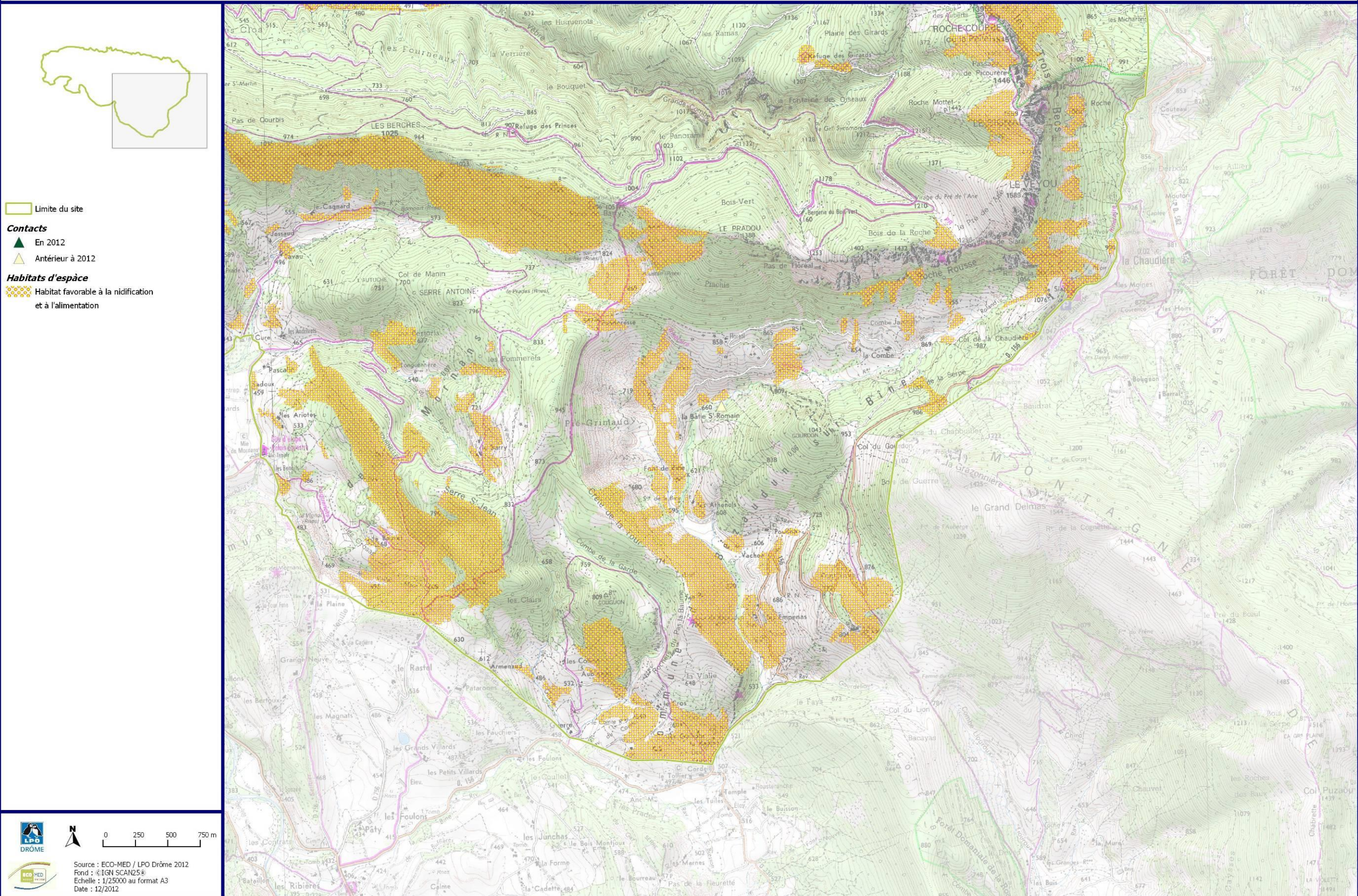




DOCUMENT D'OBJECTIFS DU SITE FR8212018 - MASSIF DE SAOU ET CRETES DE LA TOUR

Contacts et habitats du Bruant ortolan

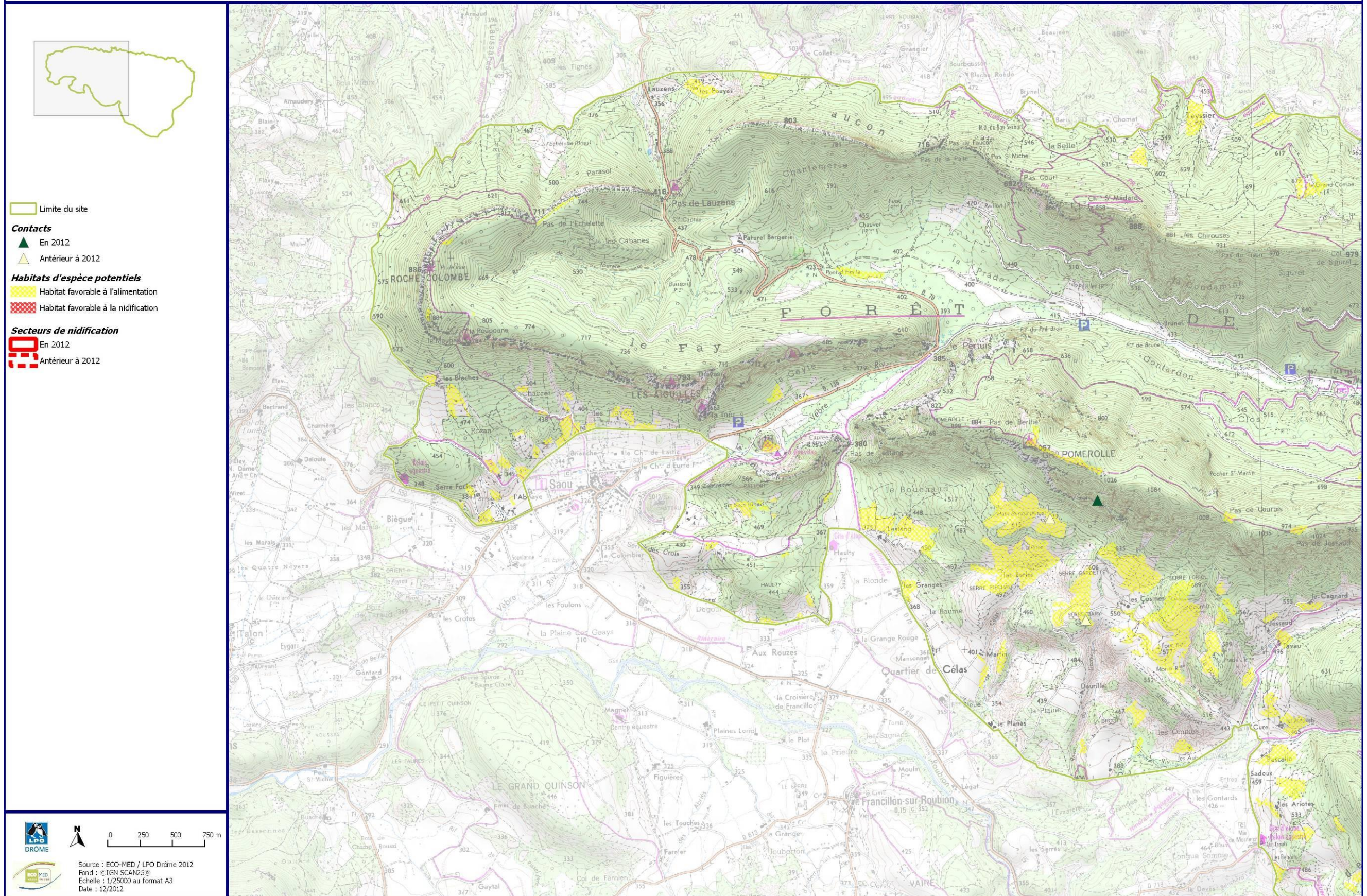
Planche 3/3



DOCUMENT D'OBJECTIFS DU SITE FR212018 - MASSIF DE SAOU ET CRETES DE LA TOUR

Contacts et habitats du Crave à bec rouge

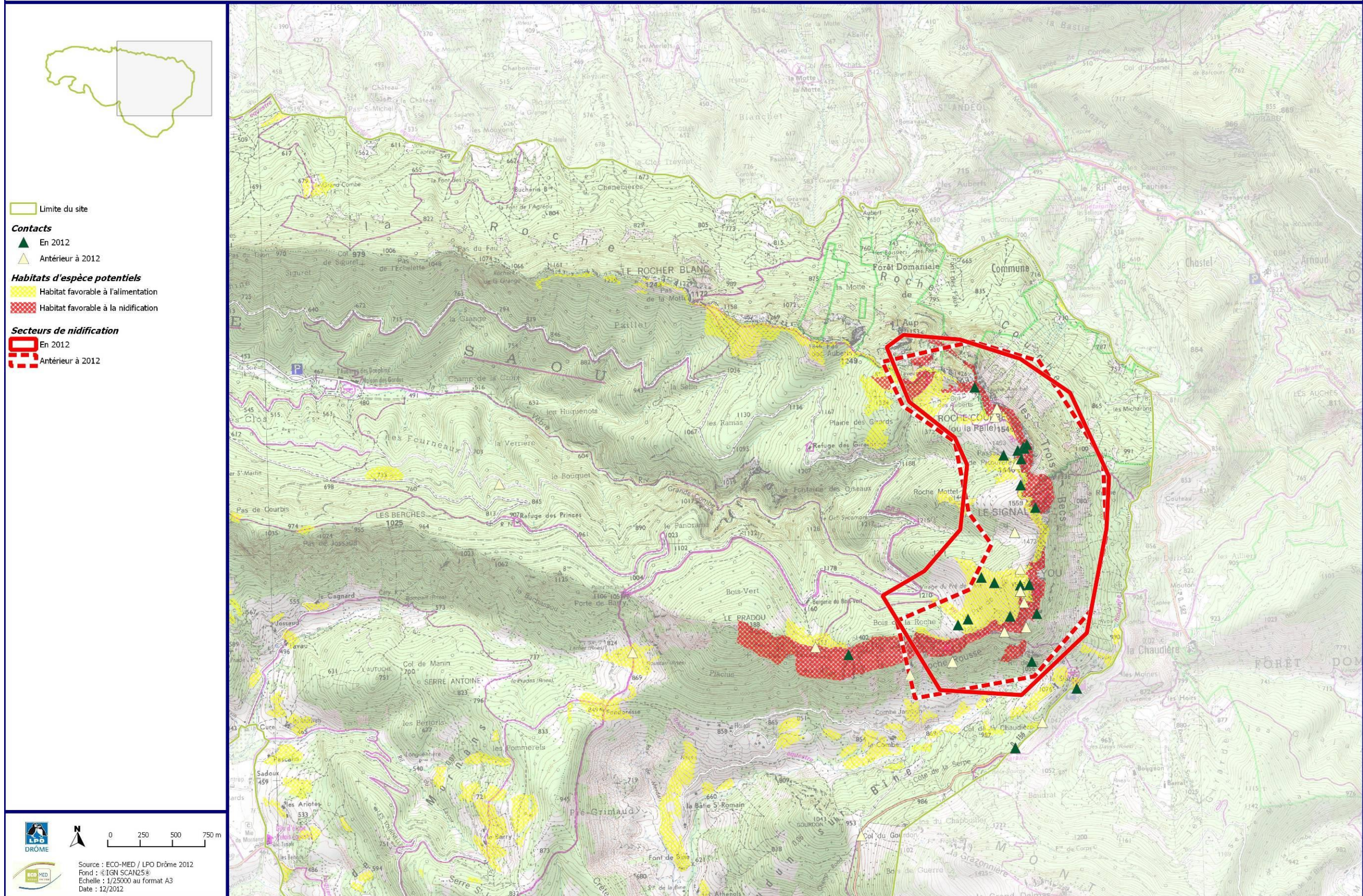
Planche 1/3



DOCUMENT D'OBJECTIFS DU SITE FR212018 - MASSIF DE SAOU ET CRETES DE LA TOUR

Contacts et habitats du Crave à bec rouge

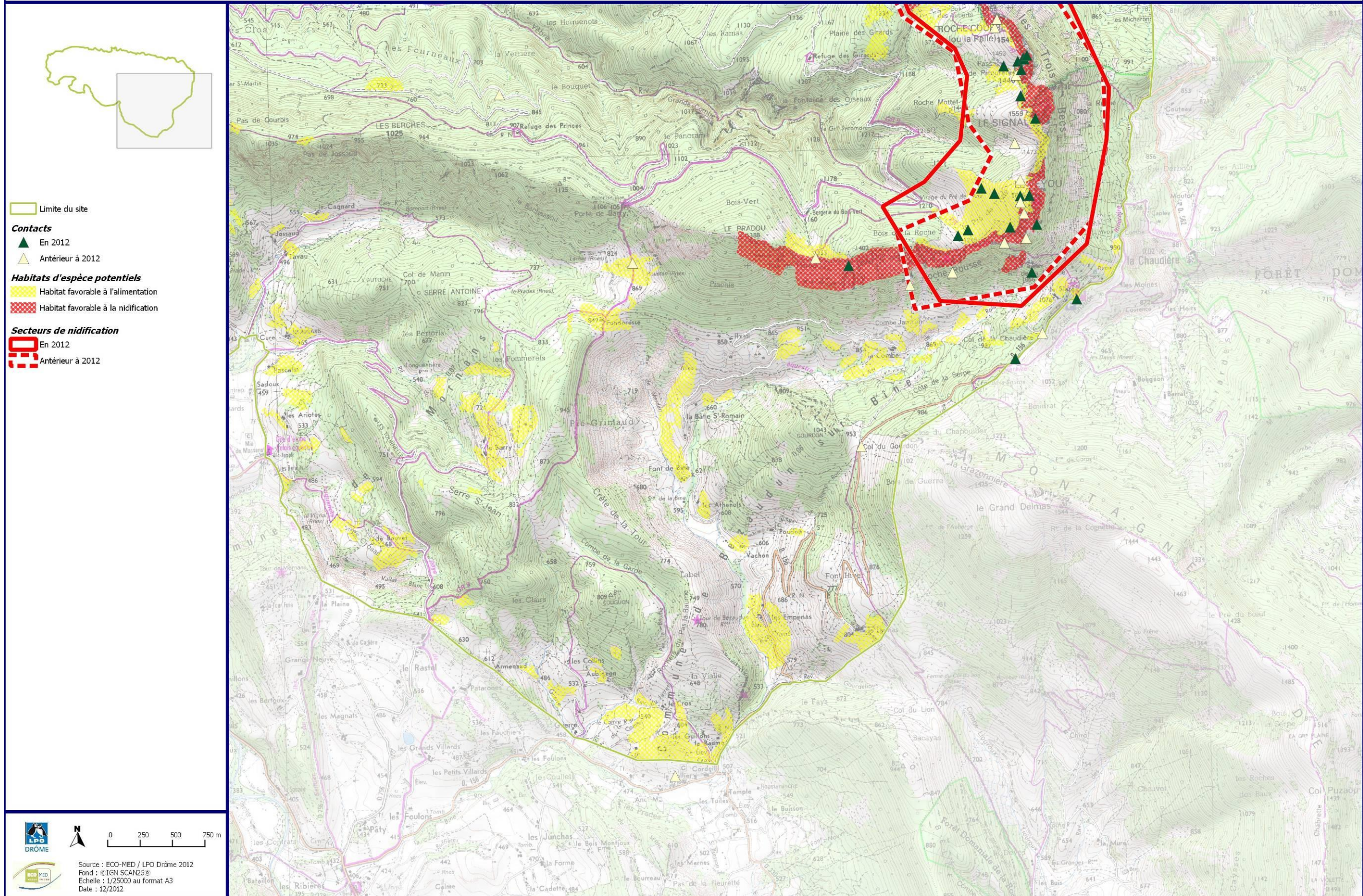
Planche 2/3



DOCUMENT D'OBJECTIFS DU SITE FR212018 - MASSIF DE SAOU ET CRETES DE LA TOUR

Contacts et habitats du Crave à bec rouge

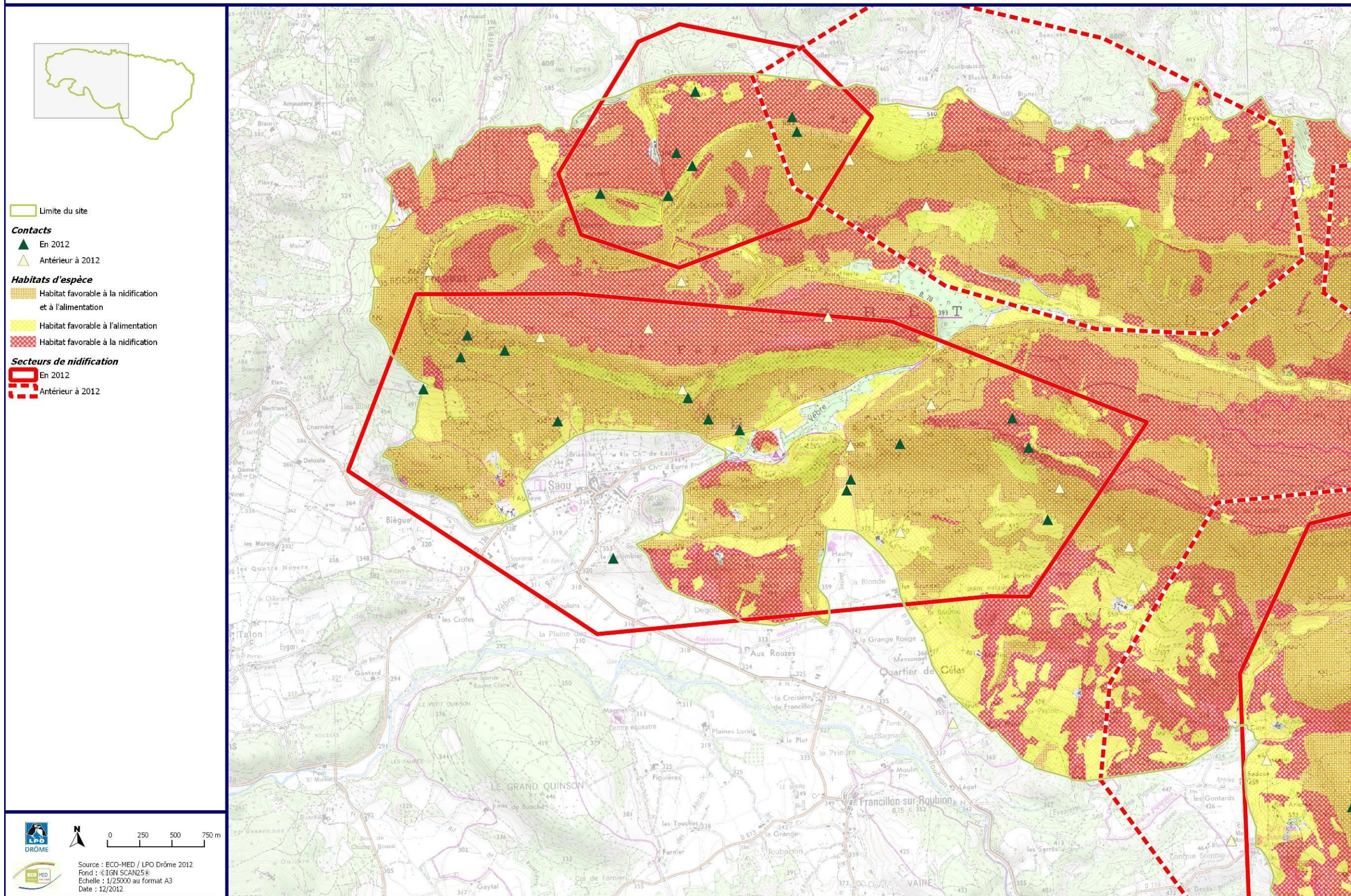
Planche 3/3



DOCUMENT D'OBJECTIFS DU SITE FR212018 - MASSIF DE SAOU ET CRETES DE LA TOUR

Contacts et habitats du Circaète Jean-le-Blanc

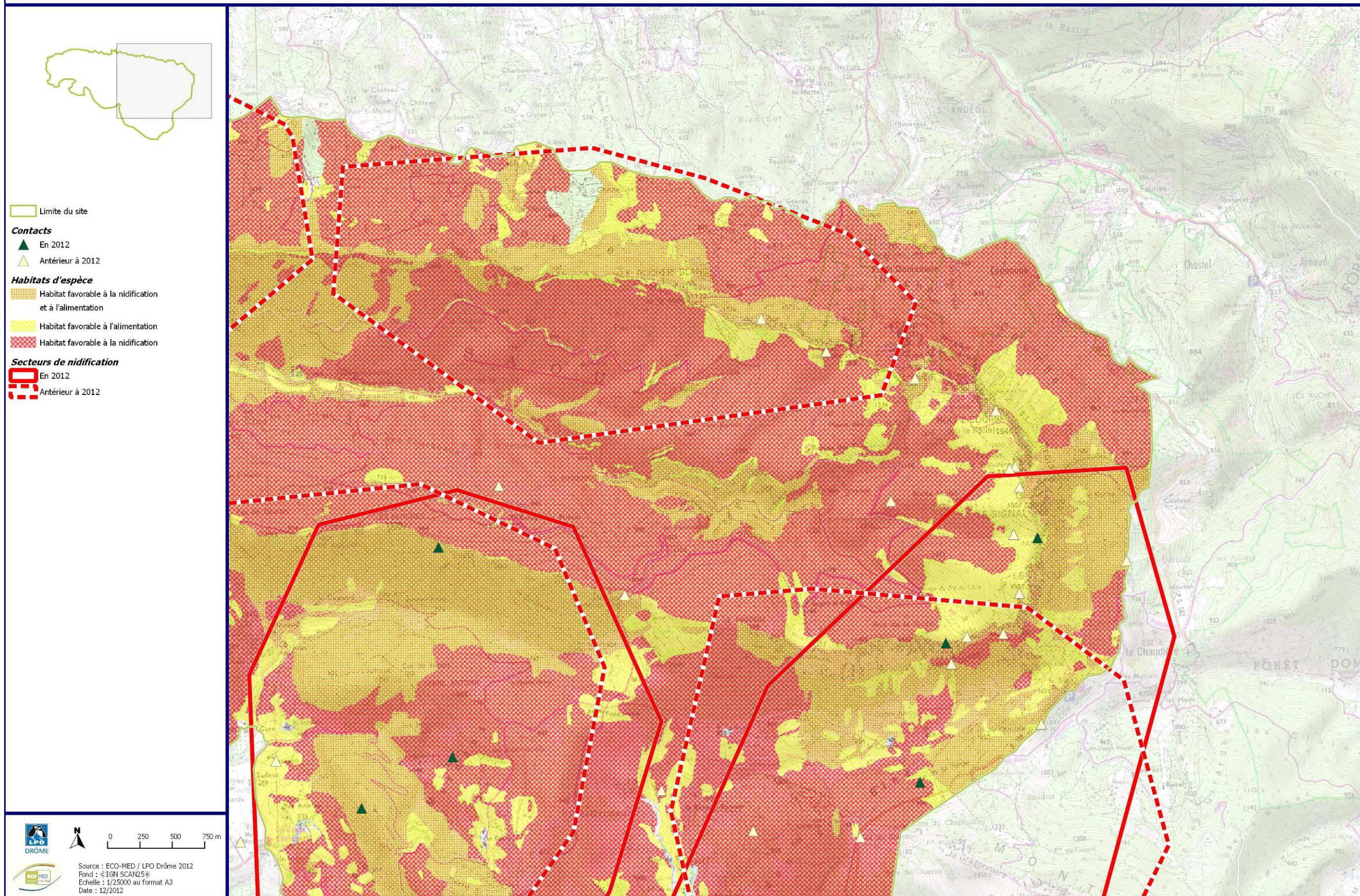
Planche 1 / 3



DOCUMENT D'OBJECTIFS DU SITE FR8212018 - MASSIF DE SAOU ET CRETES DE LA TOUR

Contacts et habitats du Circaète Jean-le-Blanc

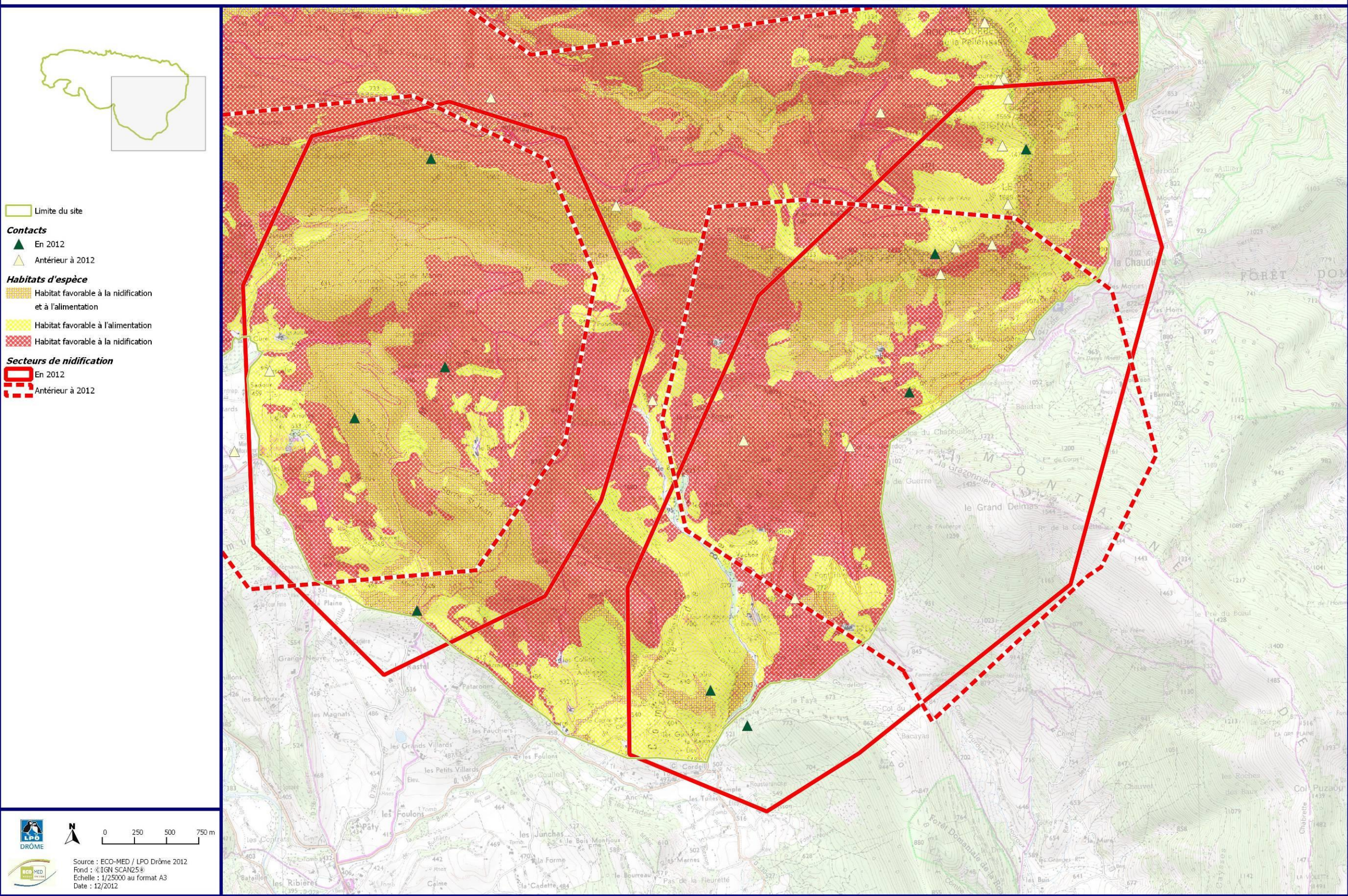
Planche 2/3



DOCUMENT D'OBJECTIFS DU SITE FR8212018 - MASSIF DE SAOU ET CRETES DE LA TOUR

Contacts et habitats du Circaète Jean-le-Blanc

Planche 3/3

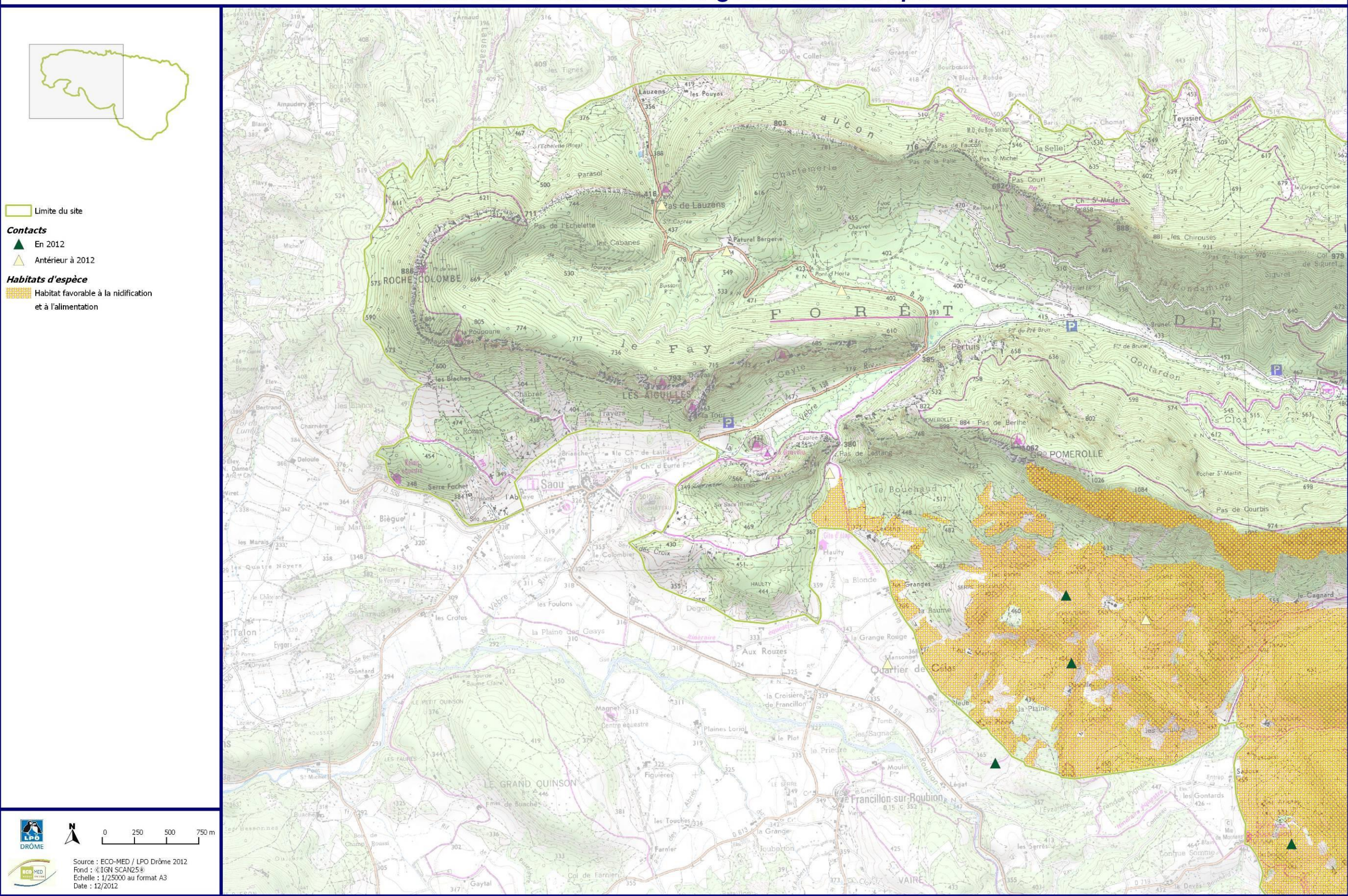




DOCUMENT D'OBJECTIFS DU SITE FR212018 - MASSIF DE SAOU ET CRETES DE LA TOUR

Contacts et habitats de l'Engoulevent d'Europe

Planche 1/3

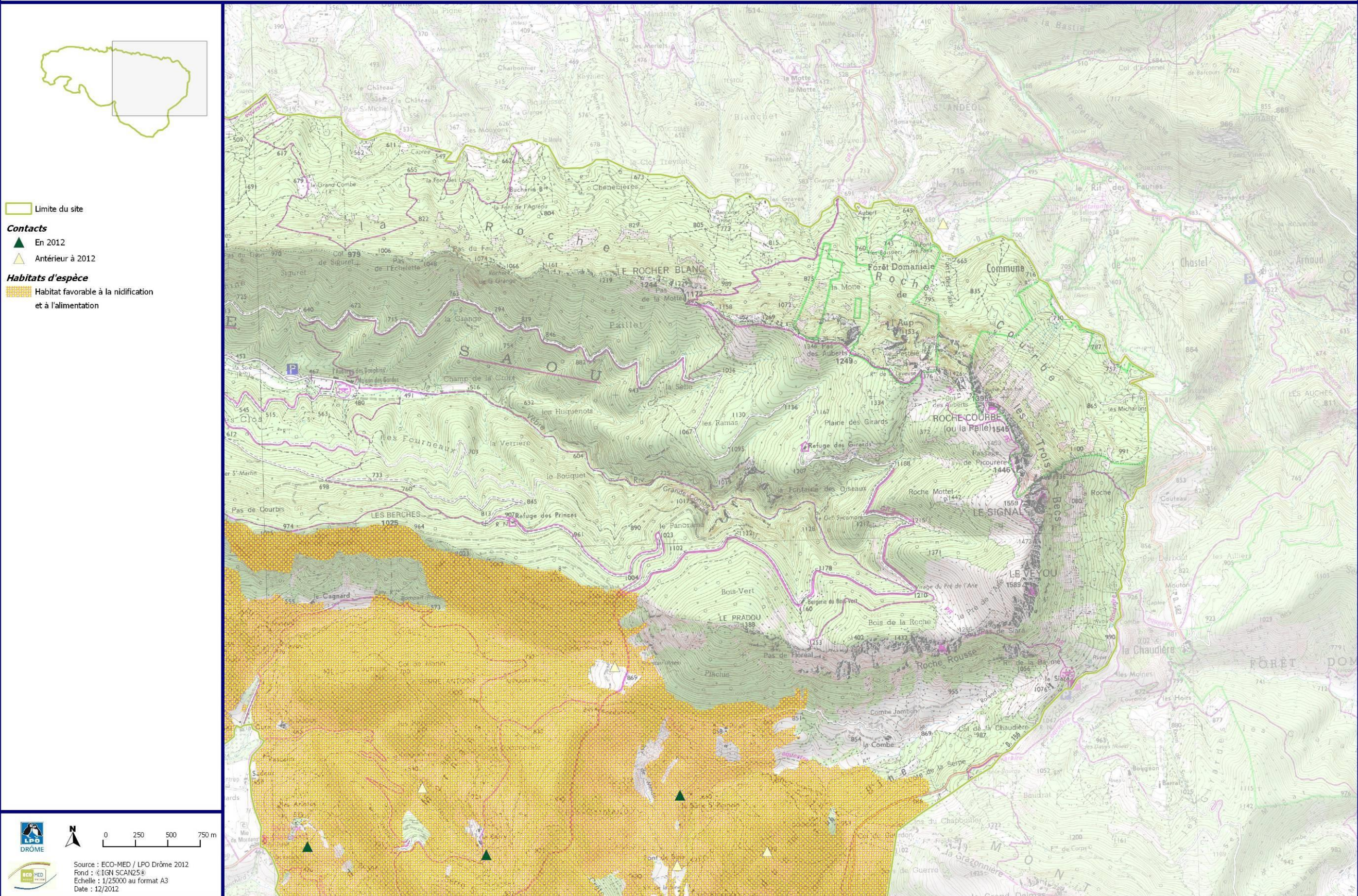




DOCUMENT D'OBJECTIFS DU SITE FR8212018 - MASSIF DE SAOU ET CRETES DE LA TOUR

Contacts et habitats de l'Engoulevent d'Europe

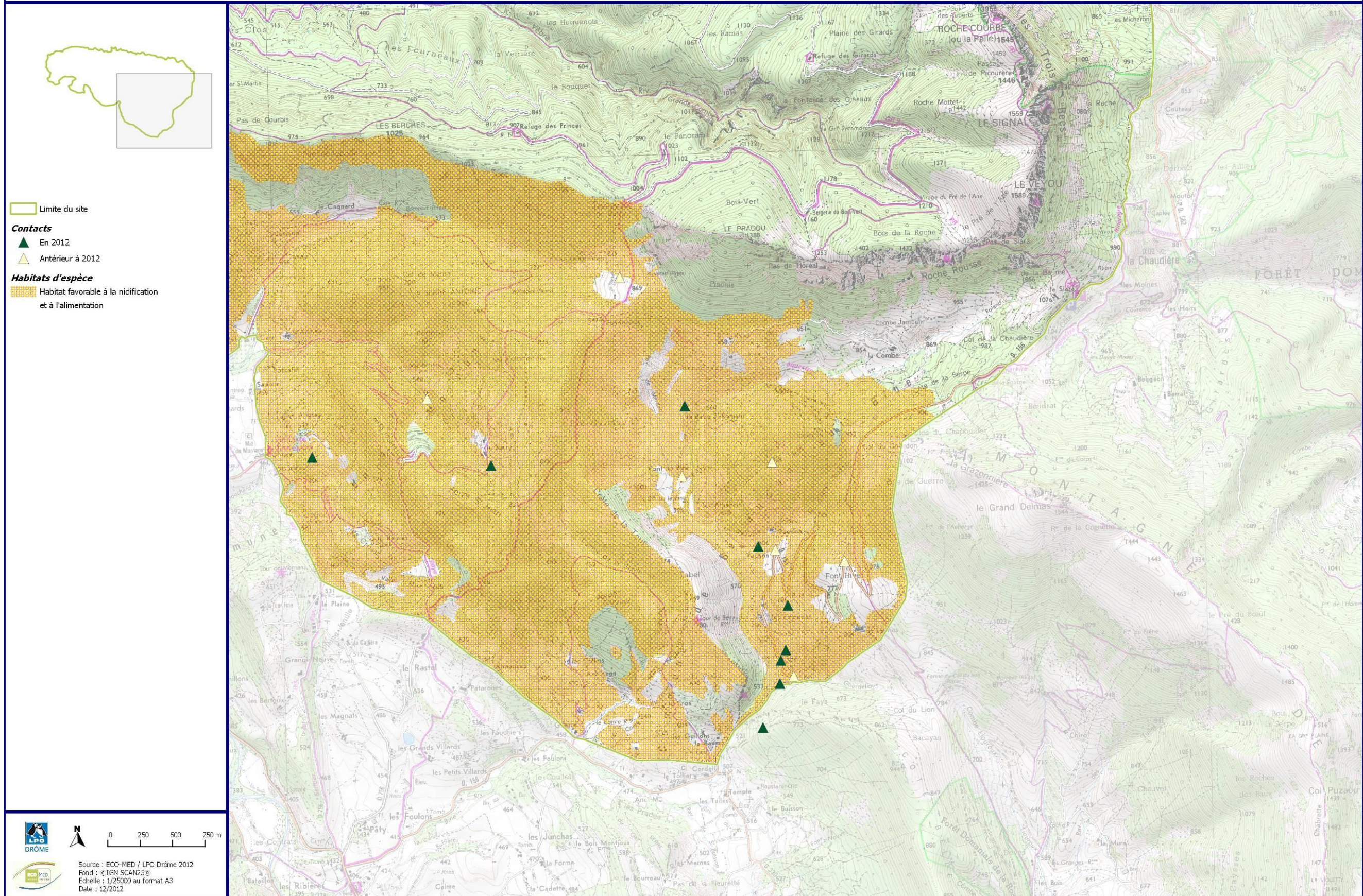
Planche 2/3



DOCUMENT D'OBJECTIFS DU SITE FR8212018 - MASSIF DE SAOU ET CRETES DE LA TOUR

Contacts et habitats de l'Engoulevent d'Europe

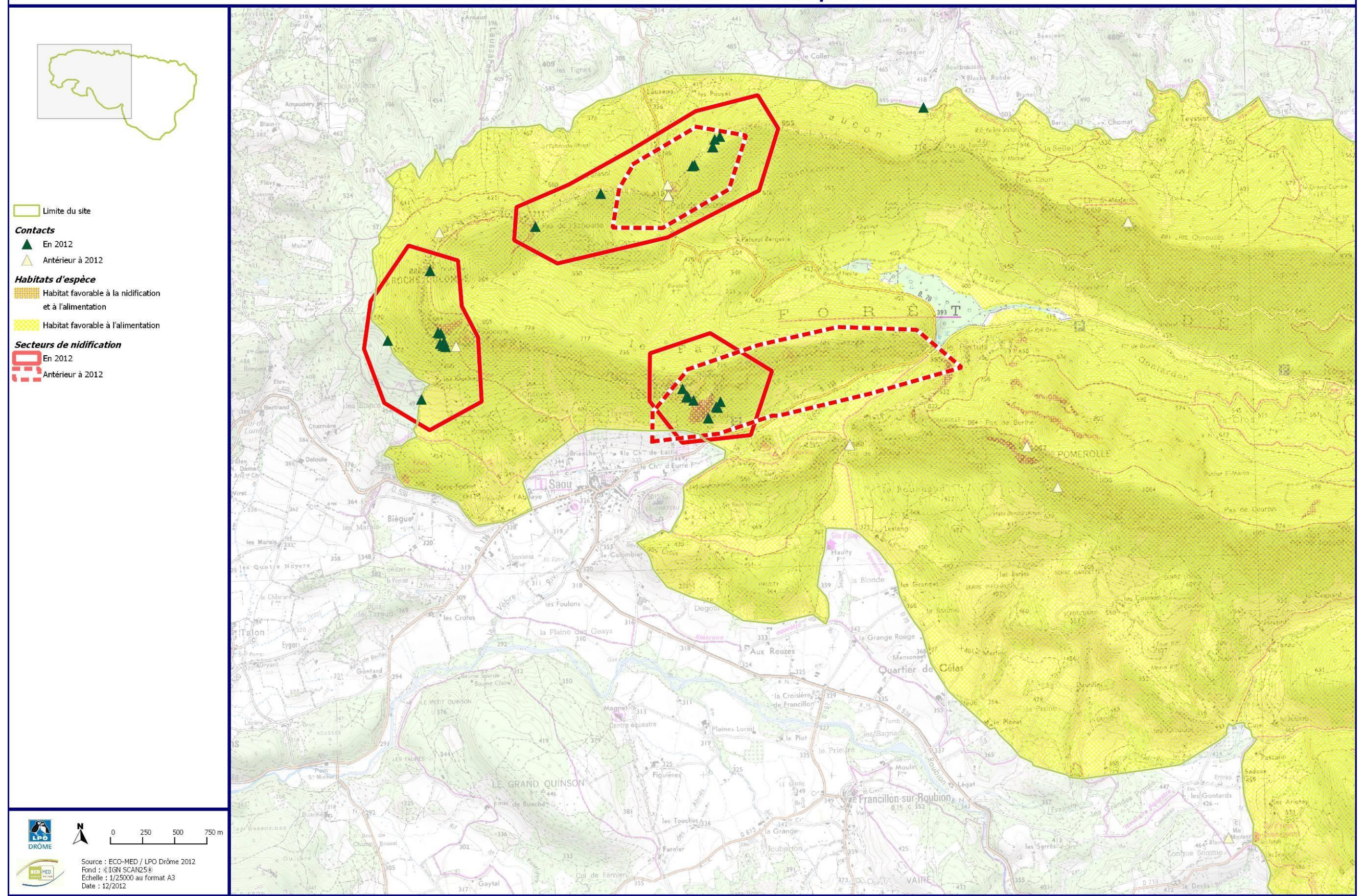
Planche 3/3



DOCUMENT D'OBJECTIFS DU SITE FR212018 - MASSIF DE SAOU ET CRETES DE LA TOUR

Contacts et habitats du Faucon pèlerin

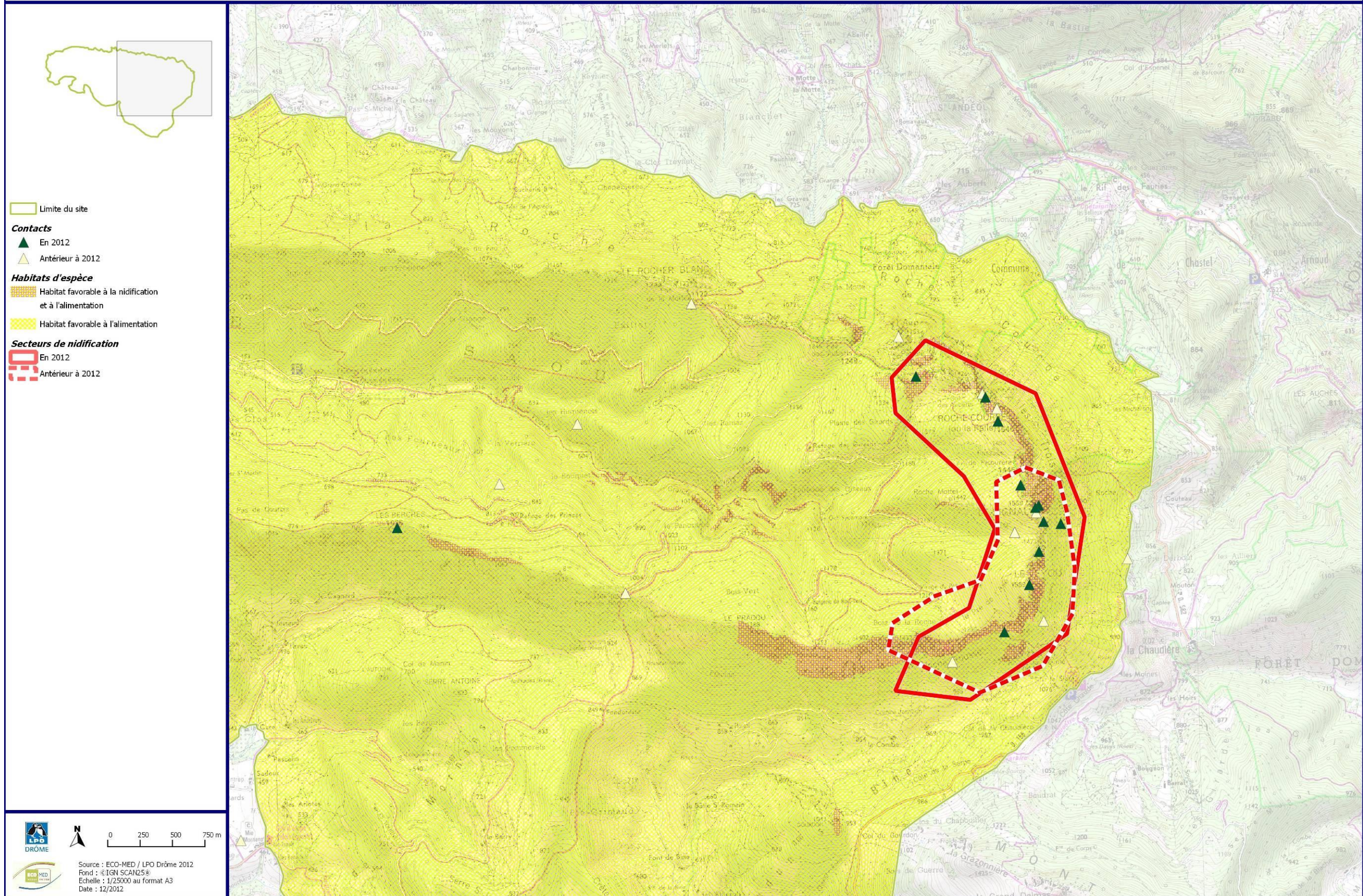
Planche 1/3



DOCUMENT D'OBJECTIFS DU SITE FR8212018 - MASSIF DE SAOU ET CRETES DE LA TOUR

Contacts et habitats du Faucon pèlerin

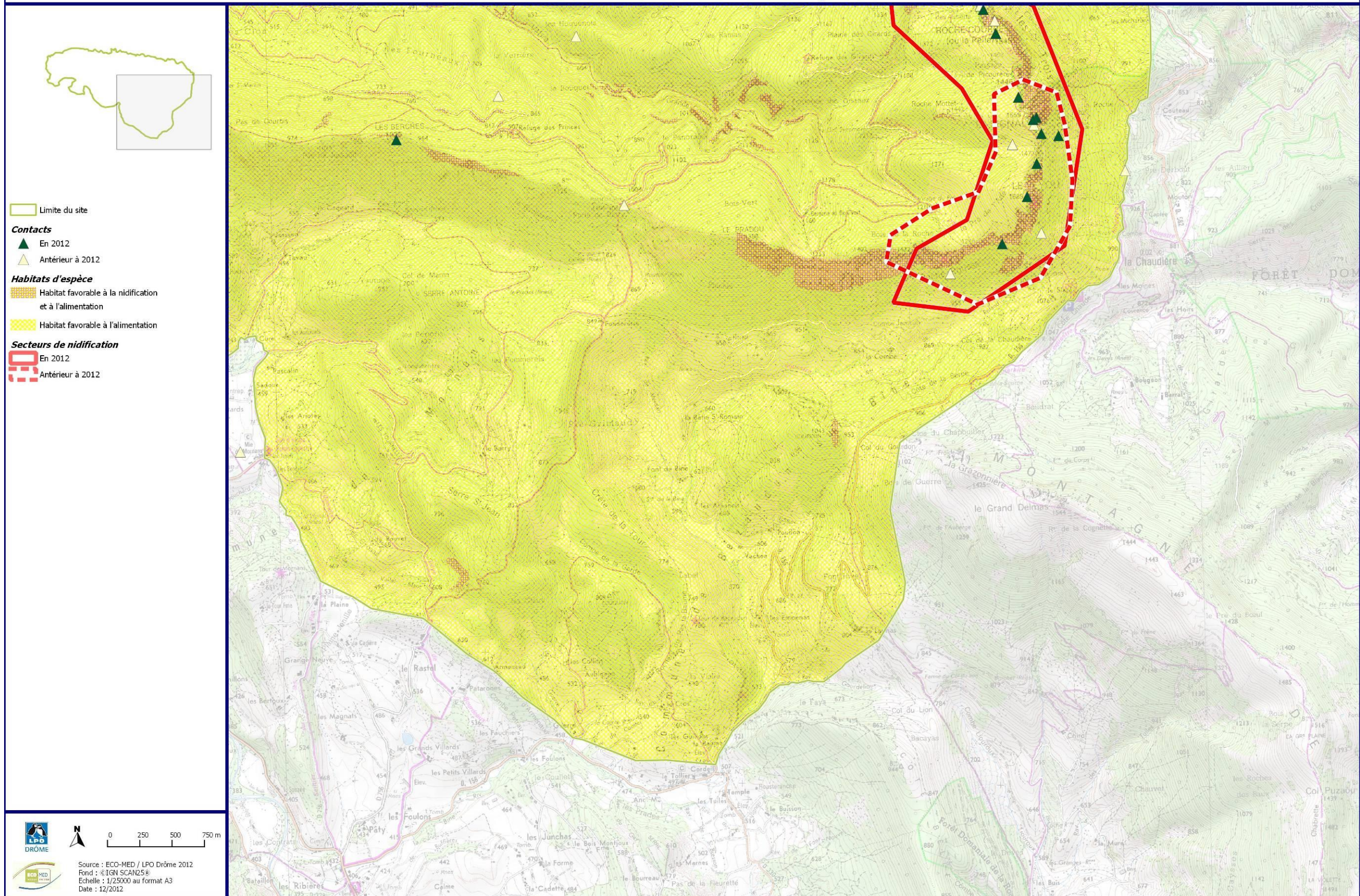
Planche 2/3



DOCUMENT D'OBJECTIFS DU SITE FR8212018 - MASSIF DE SAOU ET CRETES DE LA TOUR

Contacts et habitats du Faucon pèlerin

Planche 3/3

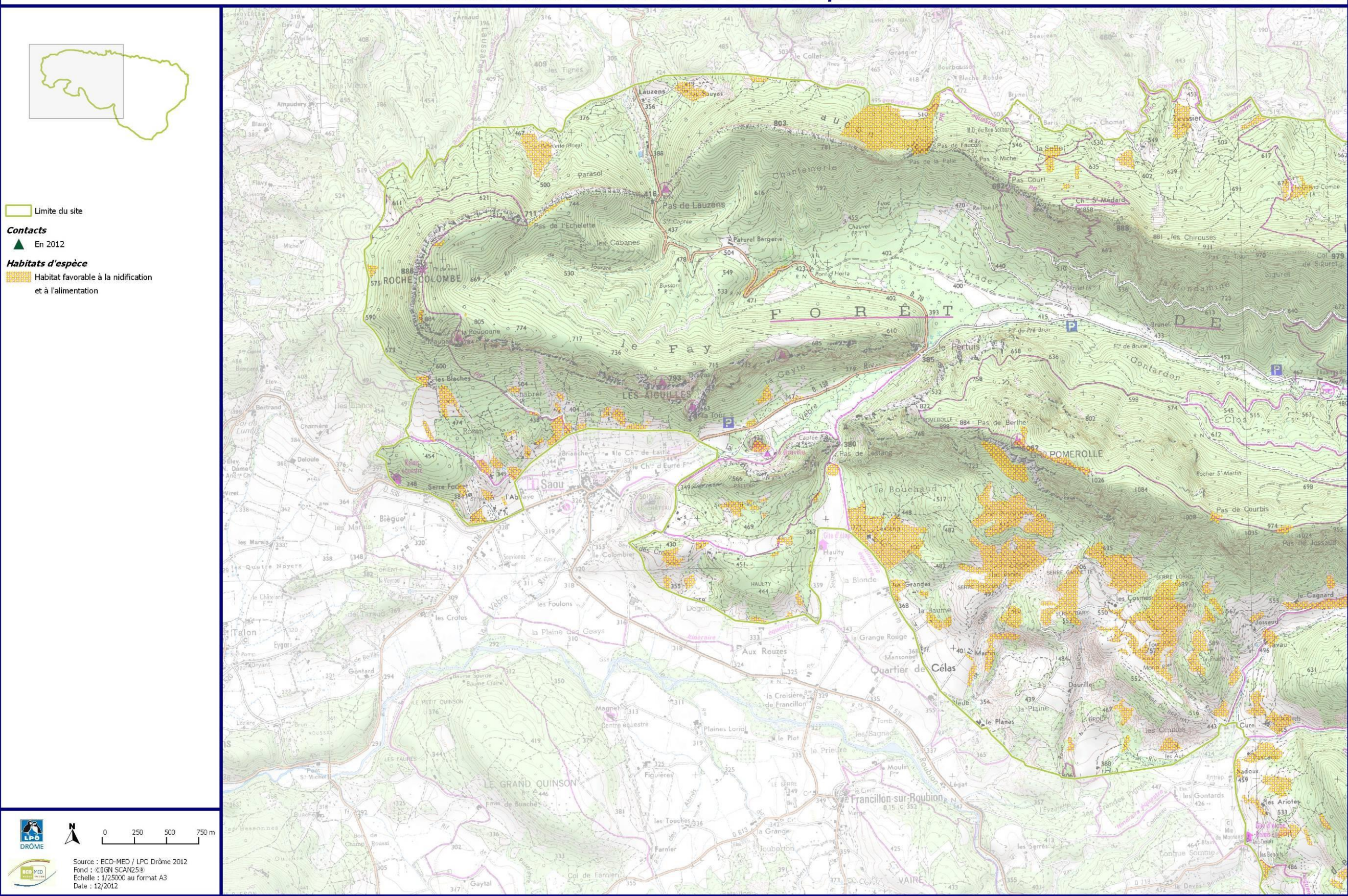




DOCUMENT D'OBJECTIFS DU SITE FR212018 - MASSIF DE SAOU ET CRETES DE LA TOUR

Contacts et habitats de la Fauvette pitchou

Planche 1/3

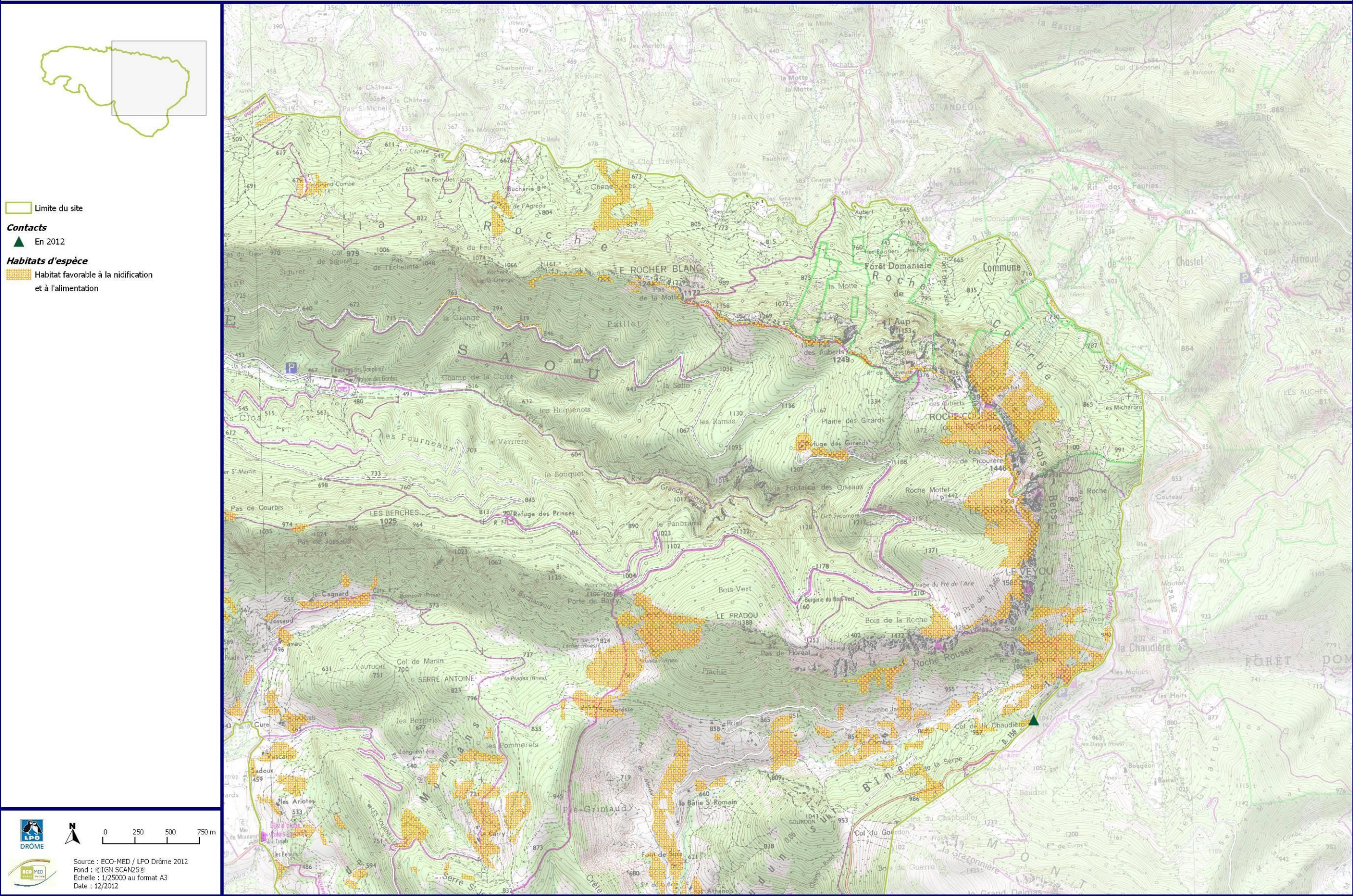




DOCUMENT D'OBJECTIFS DU SITE FR212018 - MASSIF DE SAOU ET CRETES DE LA TOUR

Contacts et habitats de la Fauvette pitchou

Planche 2/3

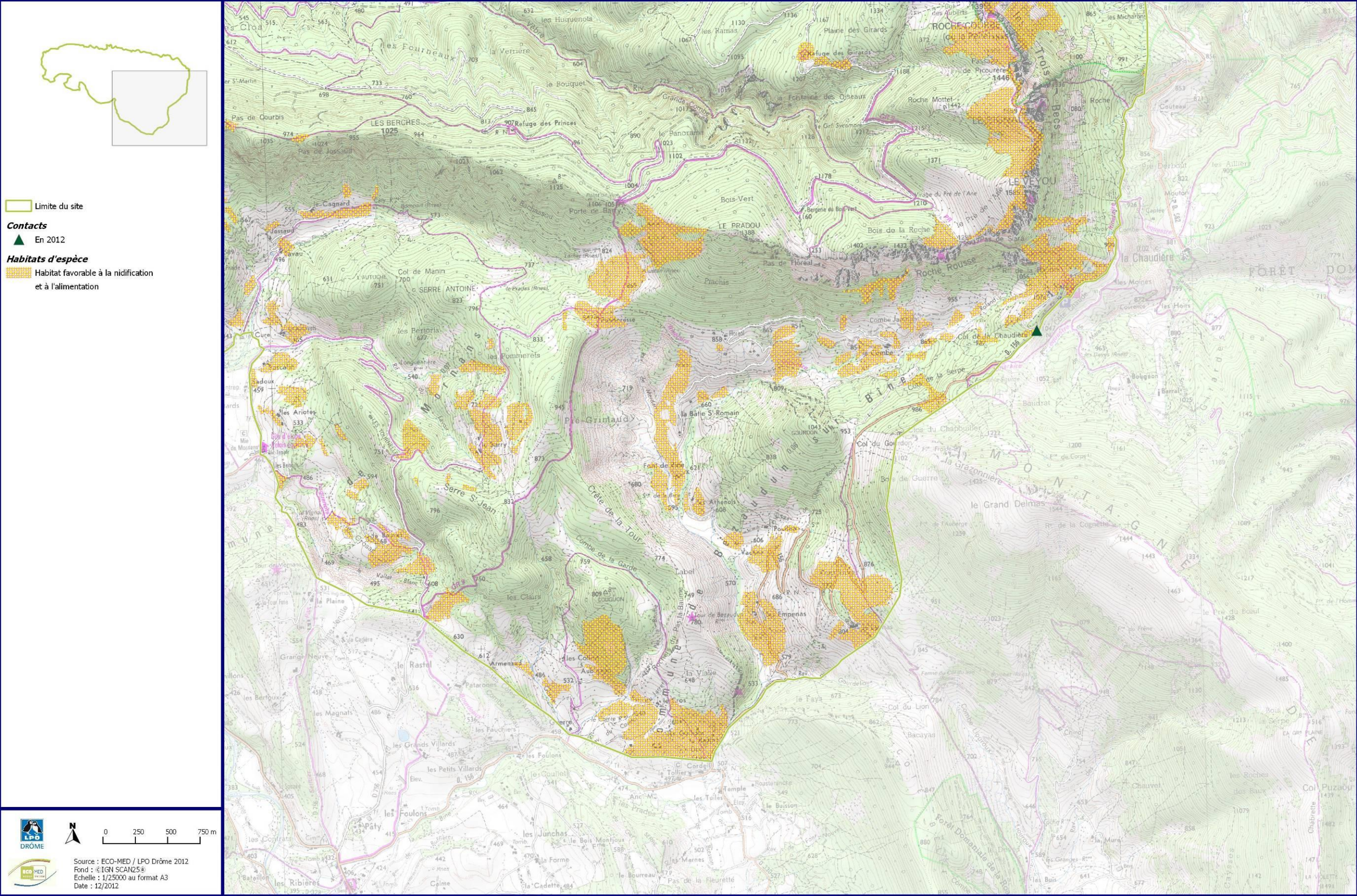




DOCUMENT D'OBJECTIFS DU SITE FR8212018 - MASSIF DE SAOU ET CRETES DE LA TOUR

Contacts et habitats de la Fauvette pitchou

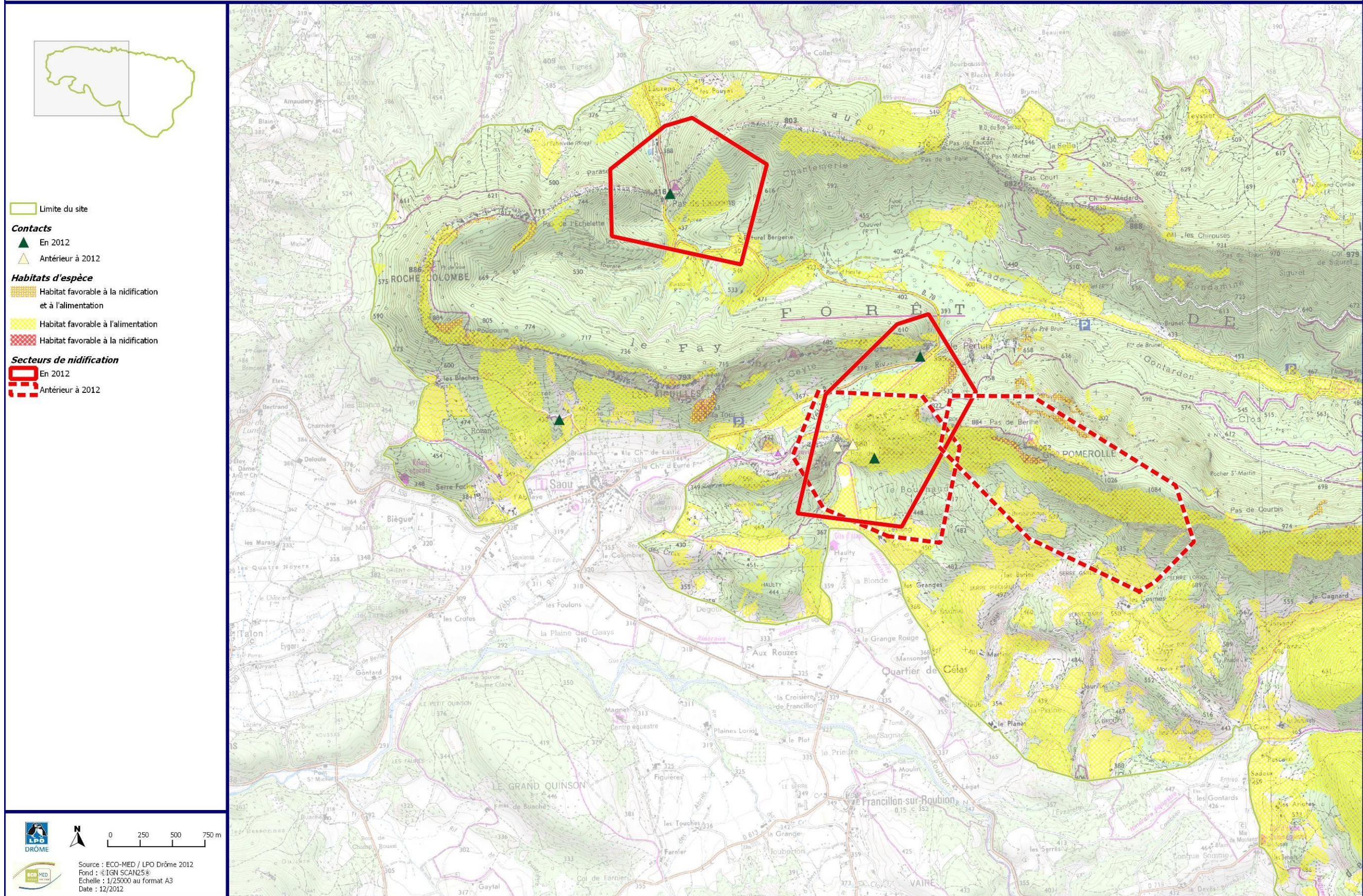
Planche 3/3



DOCUMENT D'OBJECTIFS DU SITE FR212018 - MASSIF DE SAOU ET CRETES DE LA TOUR

Contacts et habitats du Grand-duc d'Europe

Planche 1/3

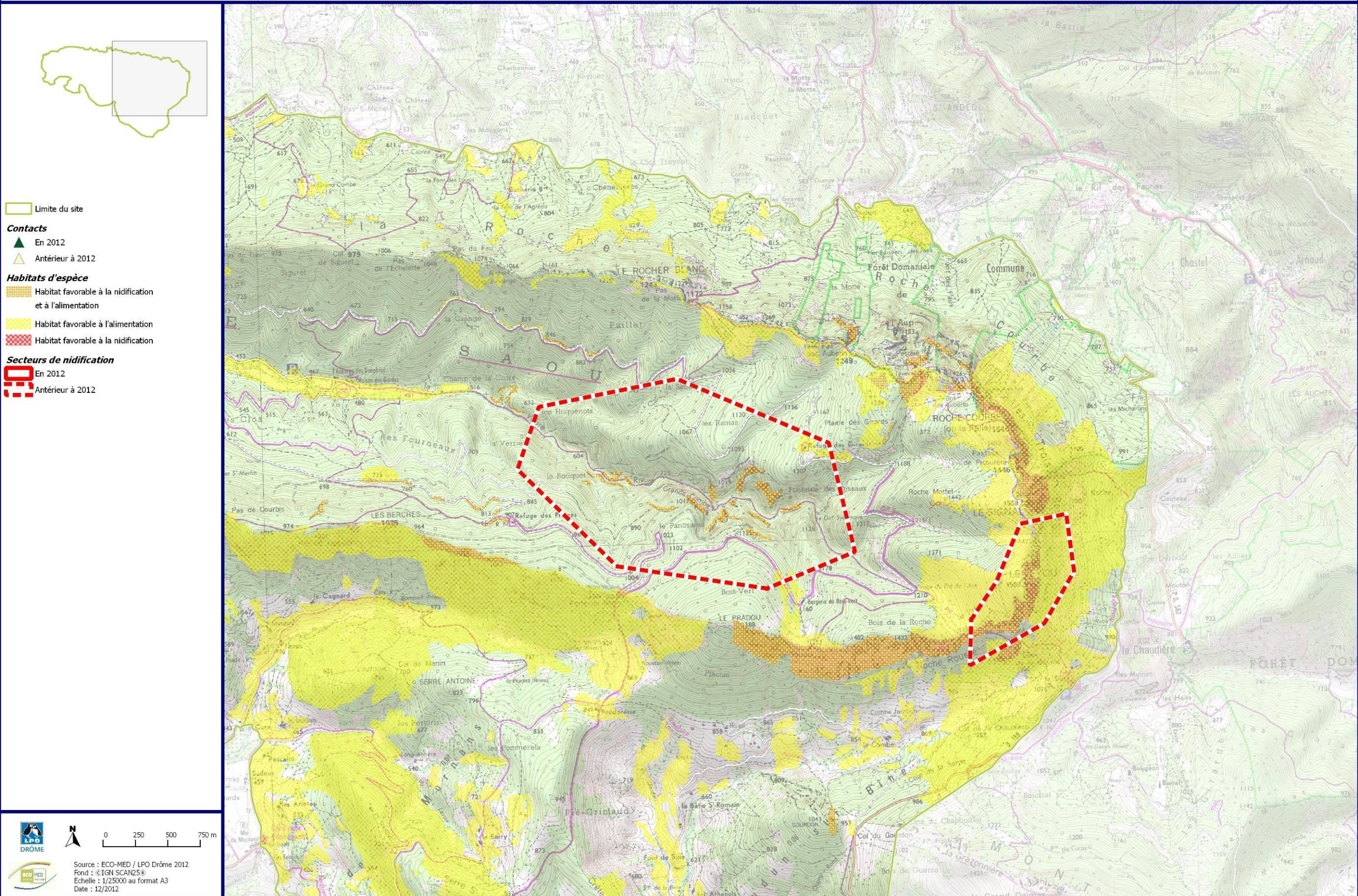




DOCUMENT D'OBJECTIFS DU SITE FR212018 - MASSIF DE SAOU ET CRETES DE LA TOUR

Contacts et habitats du Grand-duc d'Europe

Planche 2/3

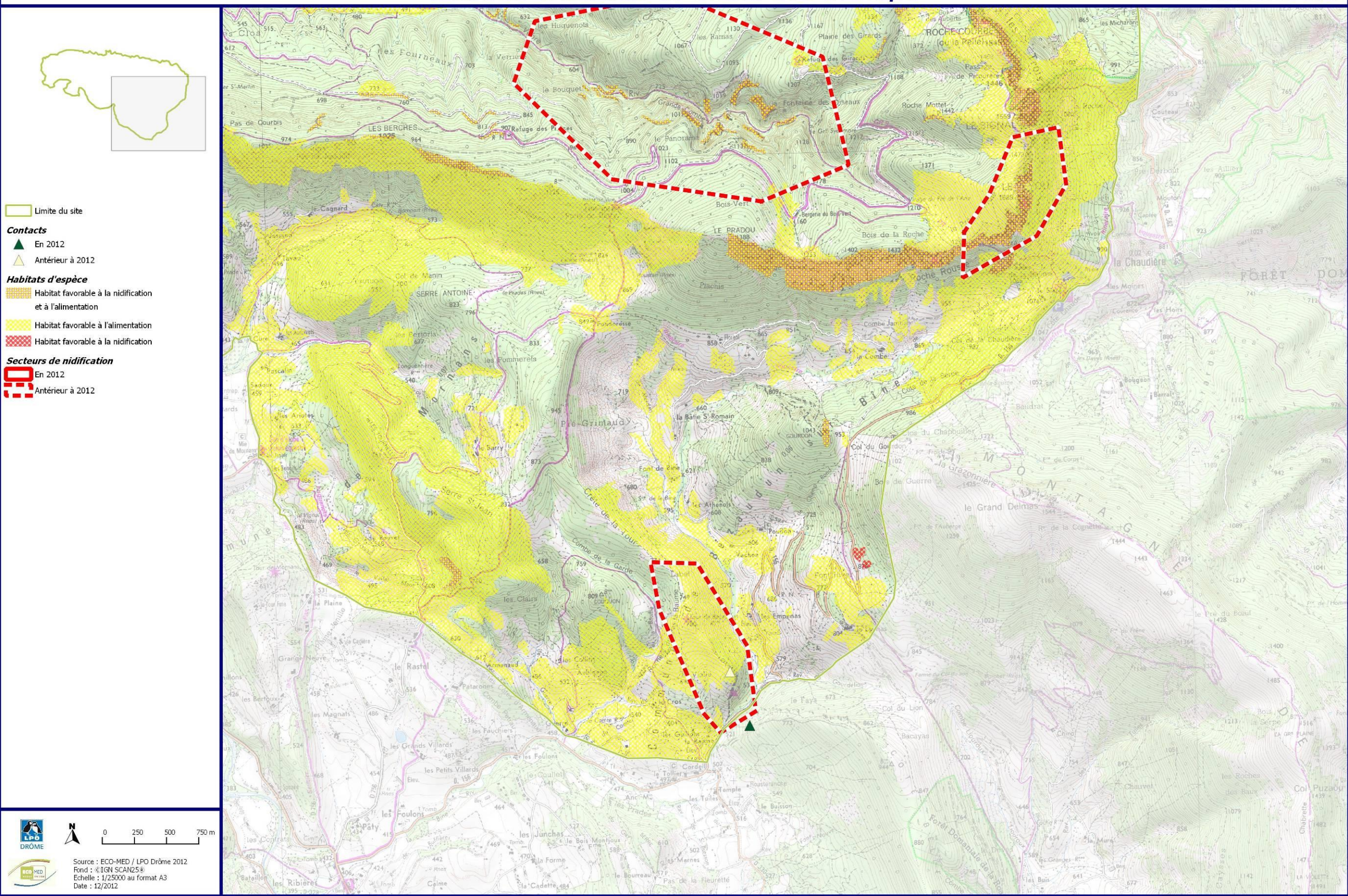




DOCUMENT D'OBJECTIFS DU SITE FR212018 - MASSIF DE SAOU ET CRETES DE LA TOUR

Contacts et habitats du Grand-duc d'Europe

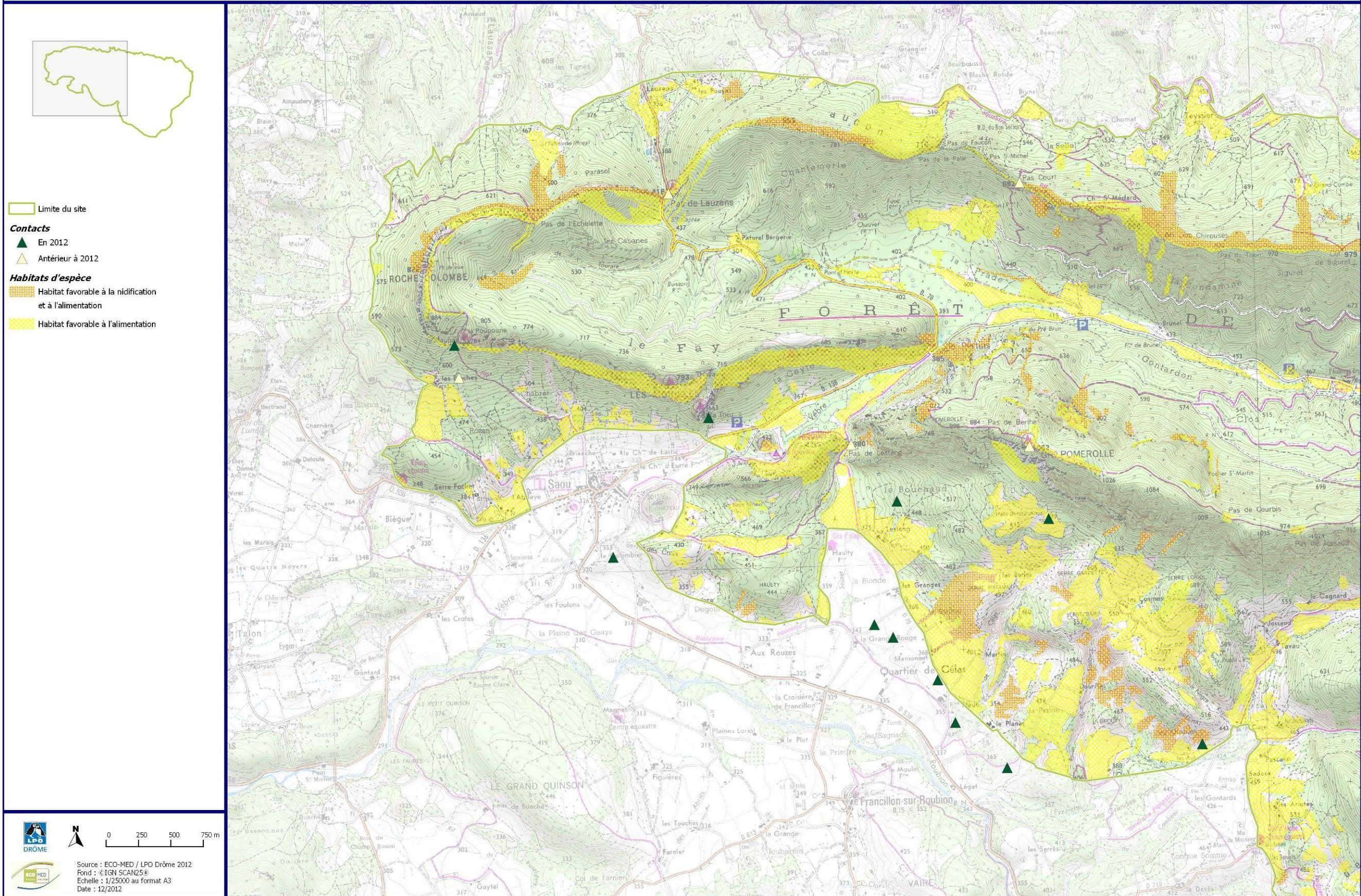
Planche 3/3



DOCUMENT D'OBJECTIFS DU SITE FR212018 - MASSIF DE SAOU ET CRETES DE LA TOUR

Contacts et habitats du Milan noir

Planche 1/3

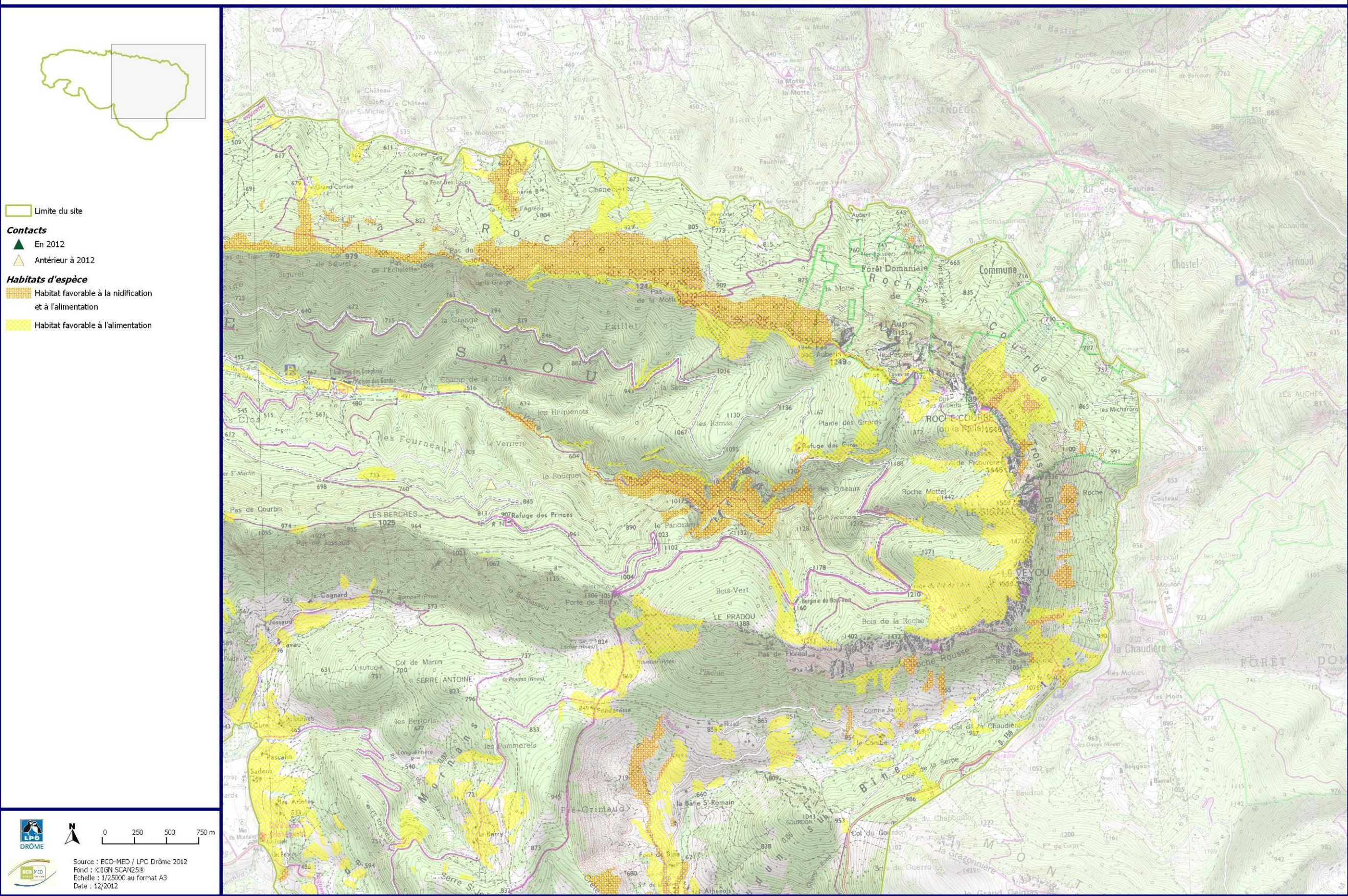




DOCUMENT D'OBJECTIFS DU SITE FR8212018 - MASSIF DE SAOU ET CRETES DE LA TOUR

Contacts et habitats du Milan noir

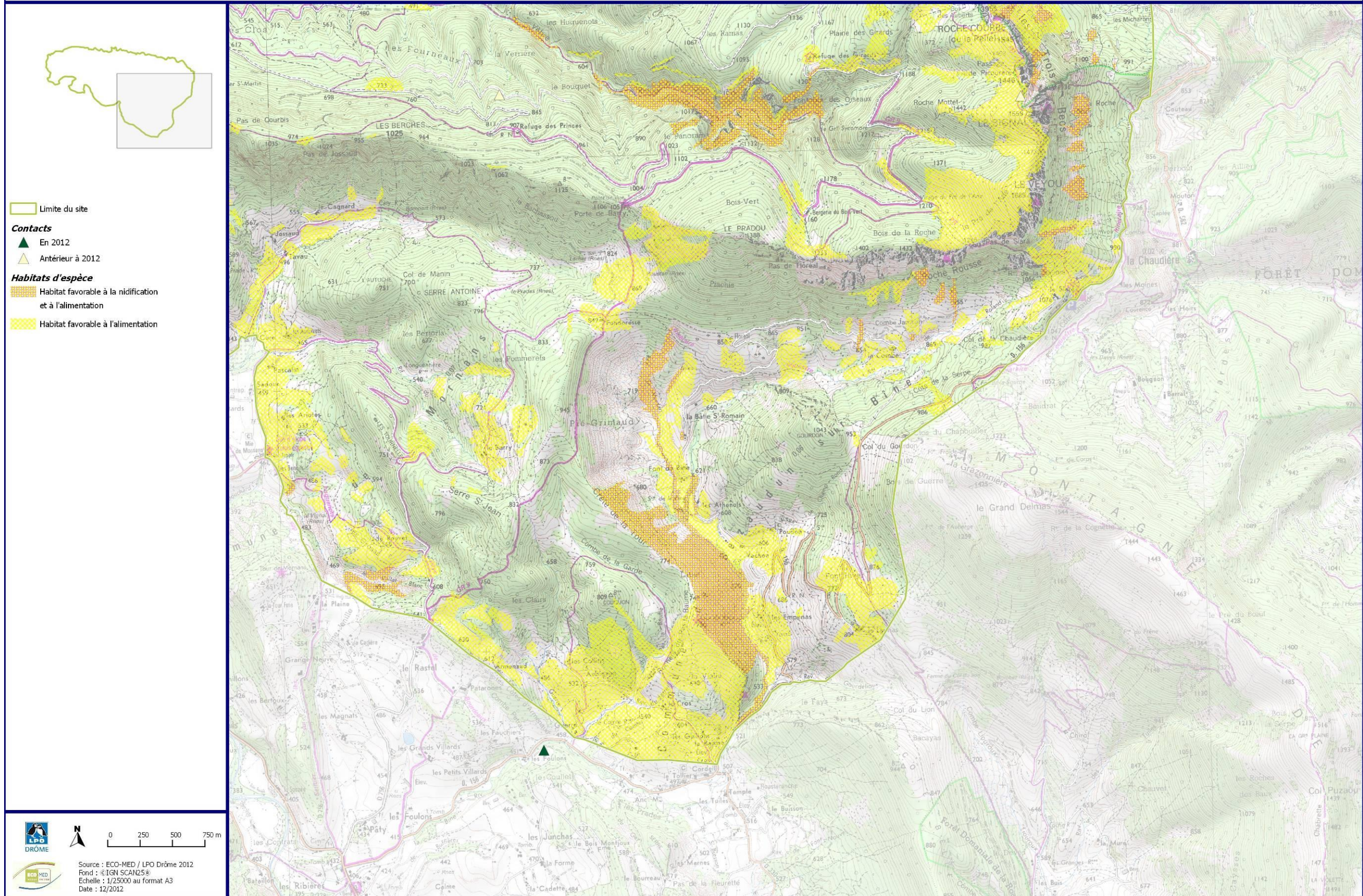
Planche 2/3



DOCUMENT D'OBJECTIFS DU SITE FR8212018 - MASSIF DE SAOU ET CRETES DE LA TOUR

Contacts et habitats du Milan noir

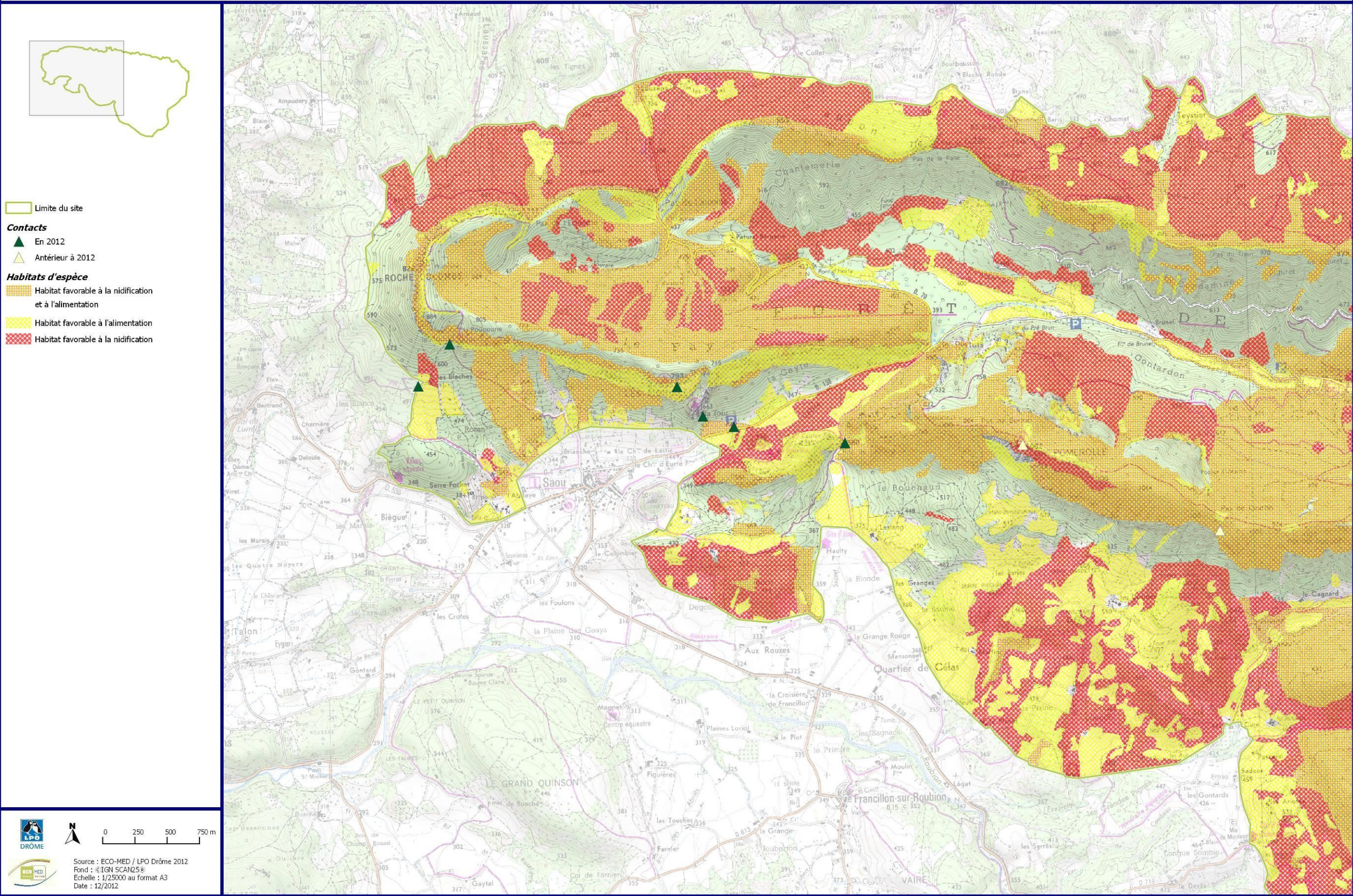
Planche 3/3



DOCUMENT D'OBJECTIFS DU SITE FR212018 - MASSIF DE SAOU ET CRETES DE LA TOUR

Contacts et habitats du Milan royal

Planche 1/3

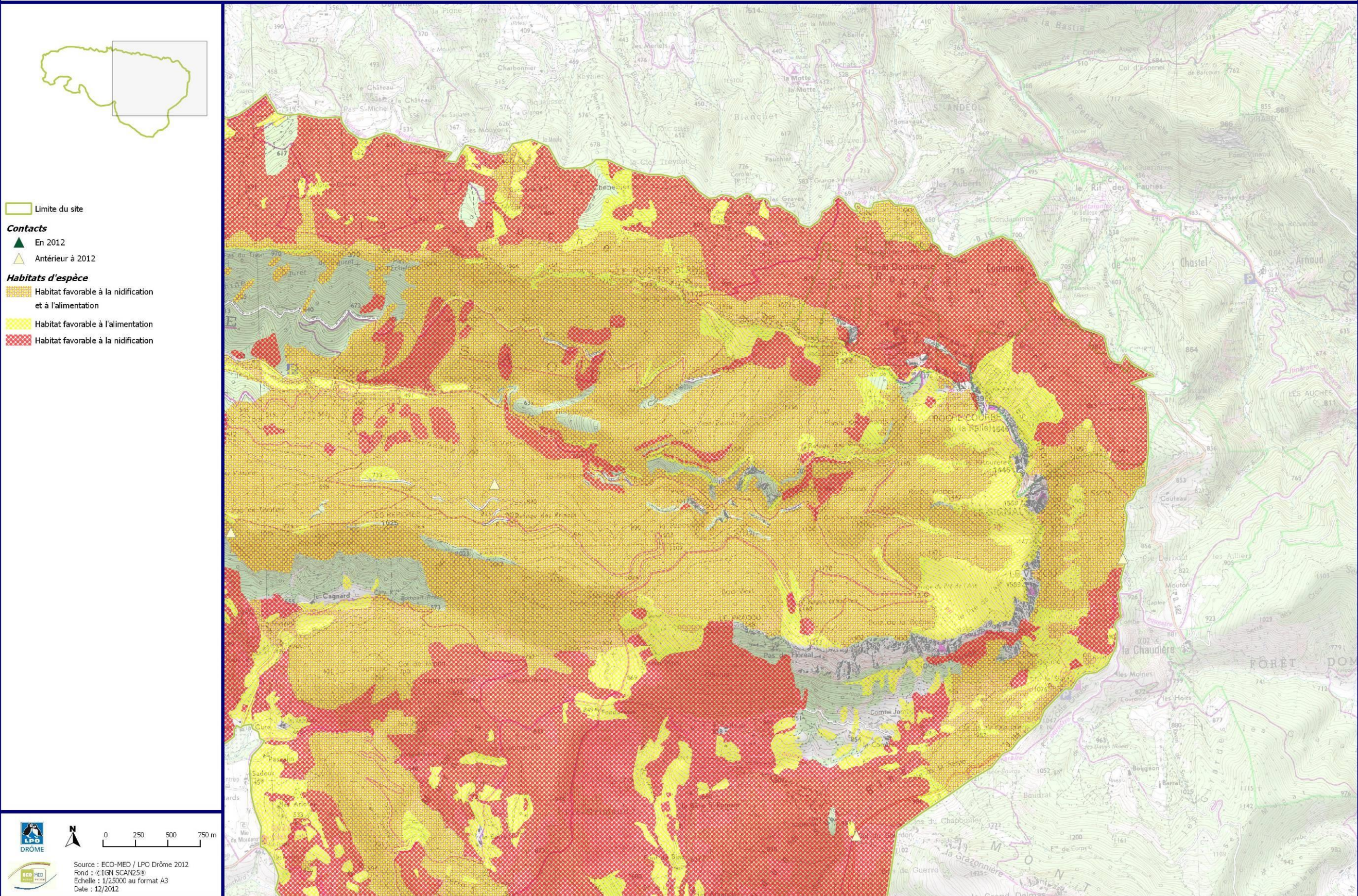




DOCUMENT D'OBJECTIFS DU SITE FR8212018 - MASSIF DE SAOU ET CRETES DE LA TOUR

Contacts et habitats du Milan royal

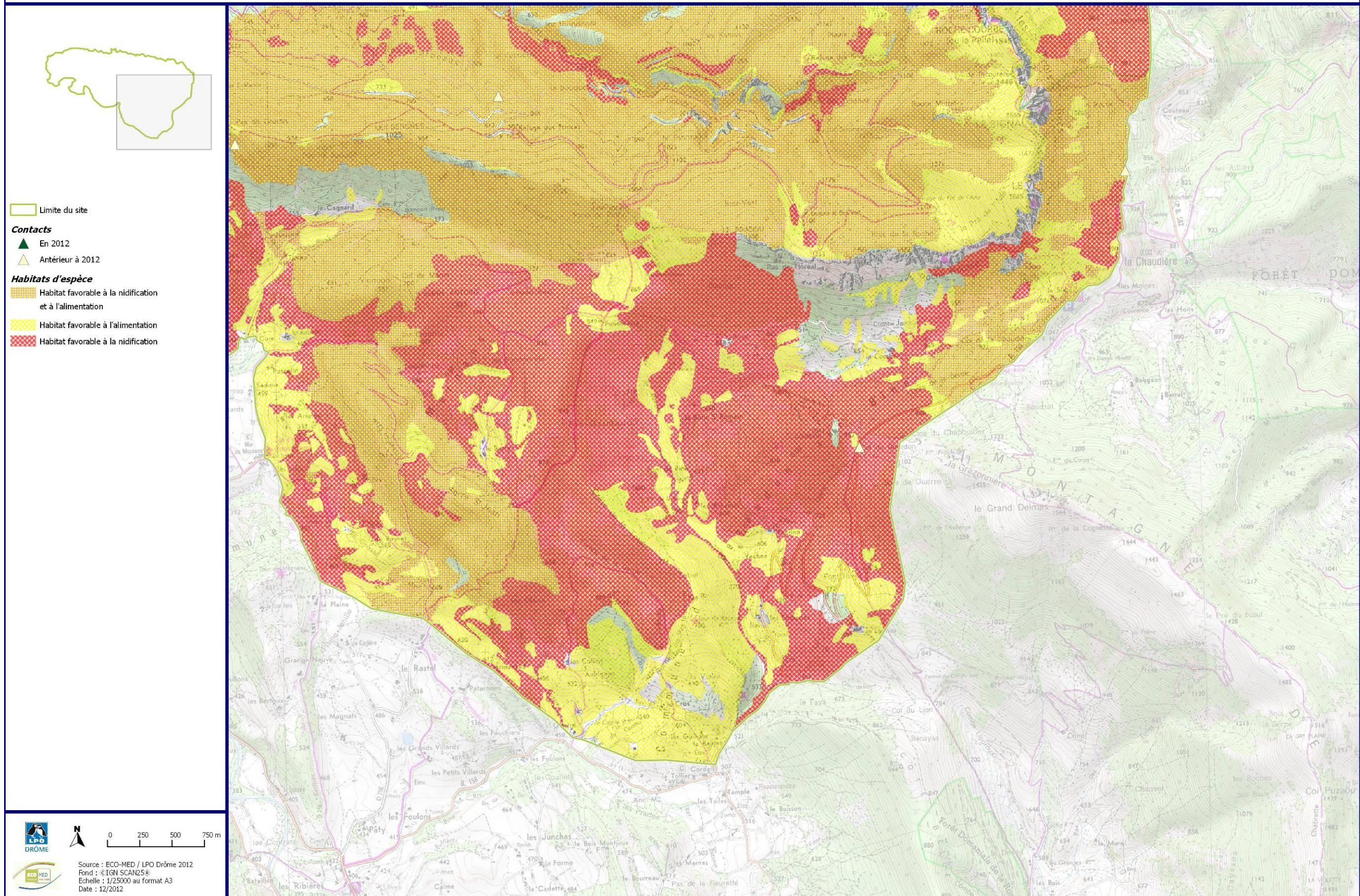
Planche 2/3



DOCUMENT D'OBJECTIFS DU SITE FR8212018 - MASSIF DE SAOU ET CRETES DE LA TOUR

Contacts et habitats du Milan royal

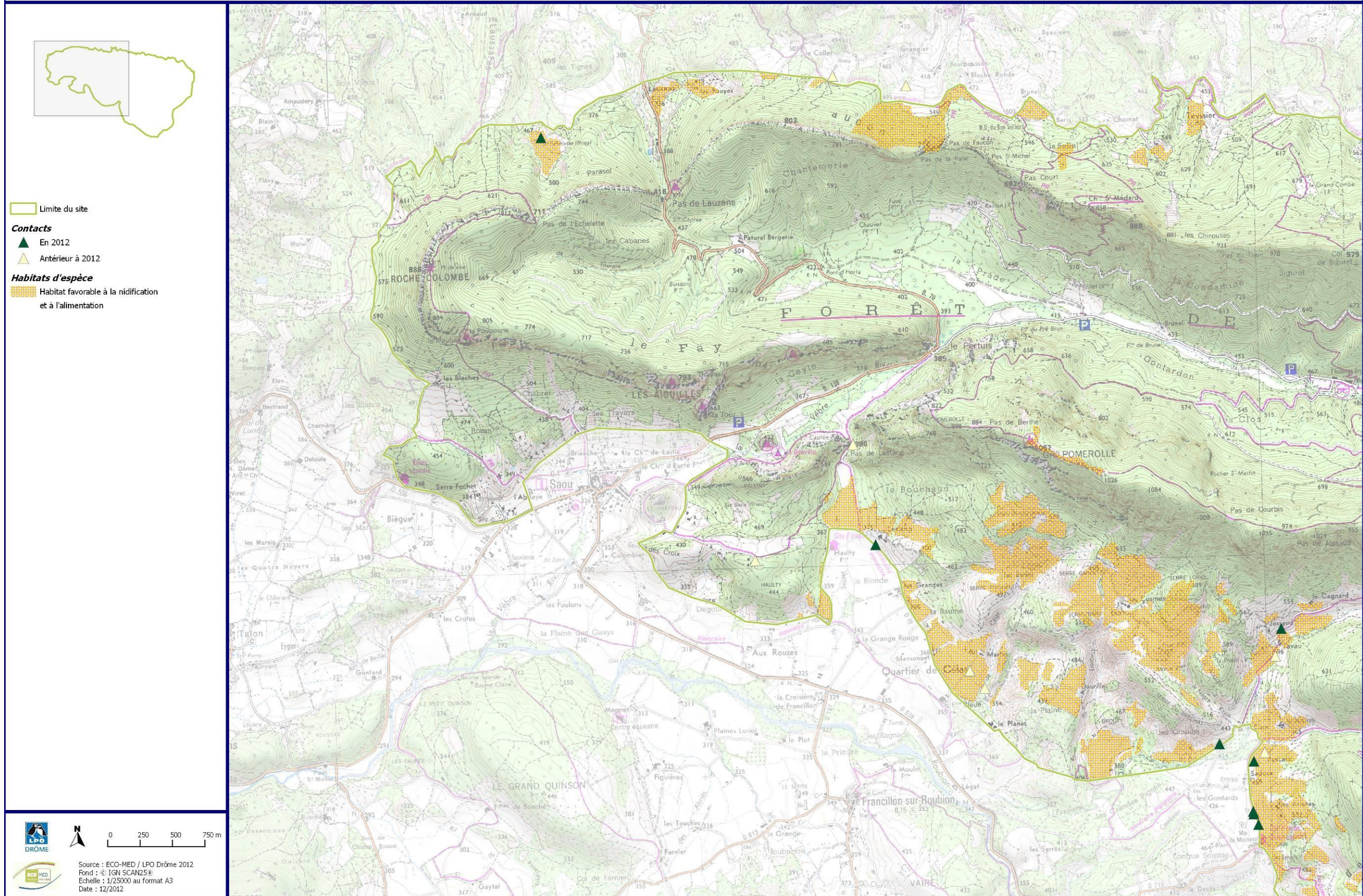
Planche 3/3



DOCUMENT D'OBJECTIFS DU SITE FR212018 - MASSIF DE SAOU ET CRETES DE LA TOUR

Contacts et habitats de la Pie-grièche écorcheur

Planche 1/3

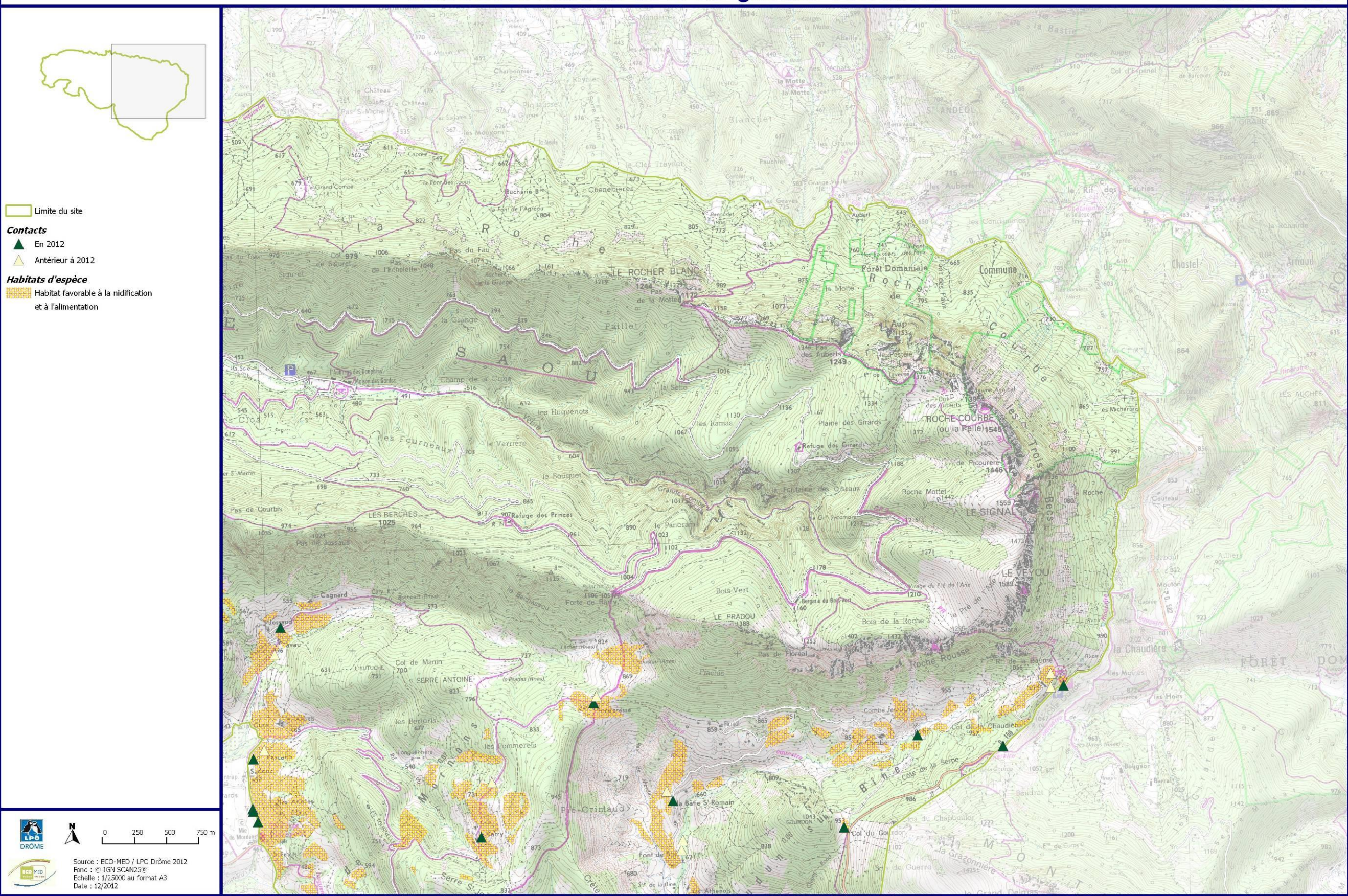




DOCUMENT D'OBJECTIFS DU SITE FR212018 - MASSIF DE SAOU ET CRETES DE LA TOUR

Contacts et habitats de la Pie-grièche écorcheur

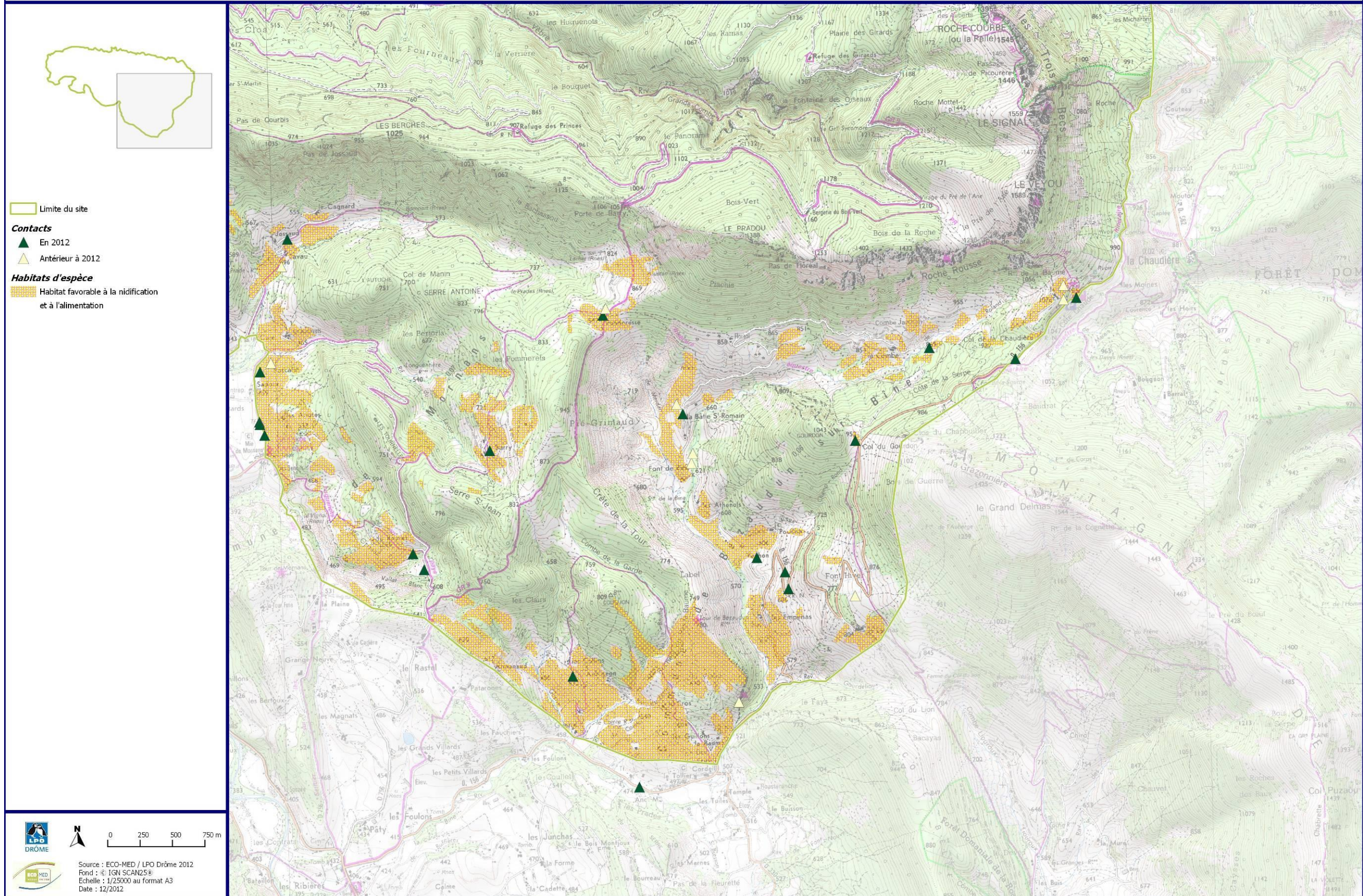
Planche 2/3



DOCUMENT D'OBJECTIFS DU SITE FR8212018 - MASSIF DE SAOU ET CRETES DE LA TOUR

Contacts et habitats de la Pie-grièche écorcheur

Planche 3/3

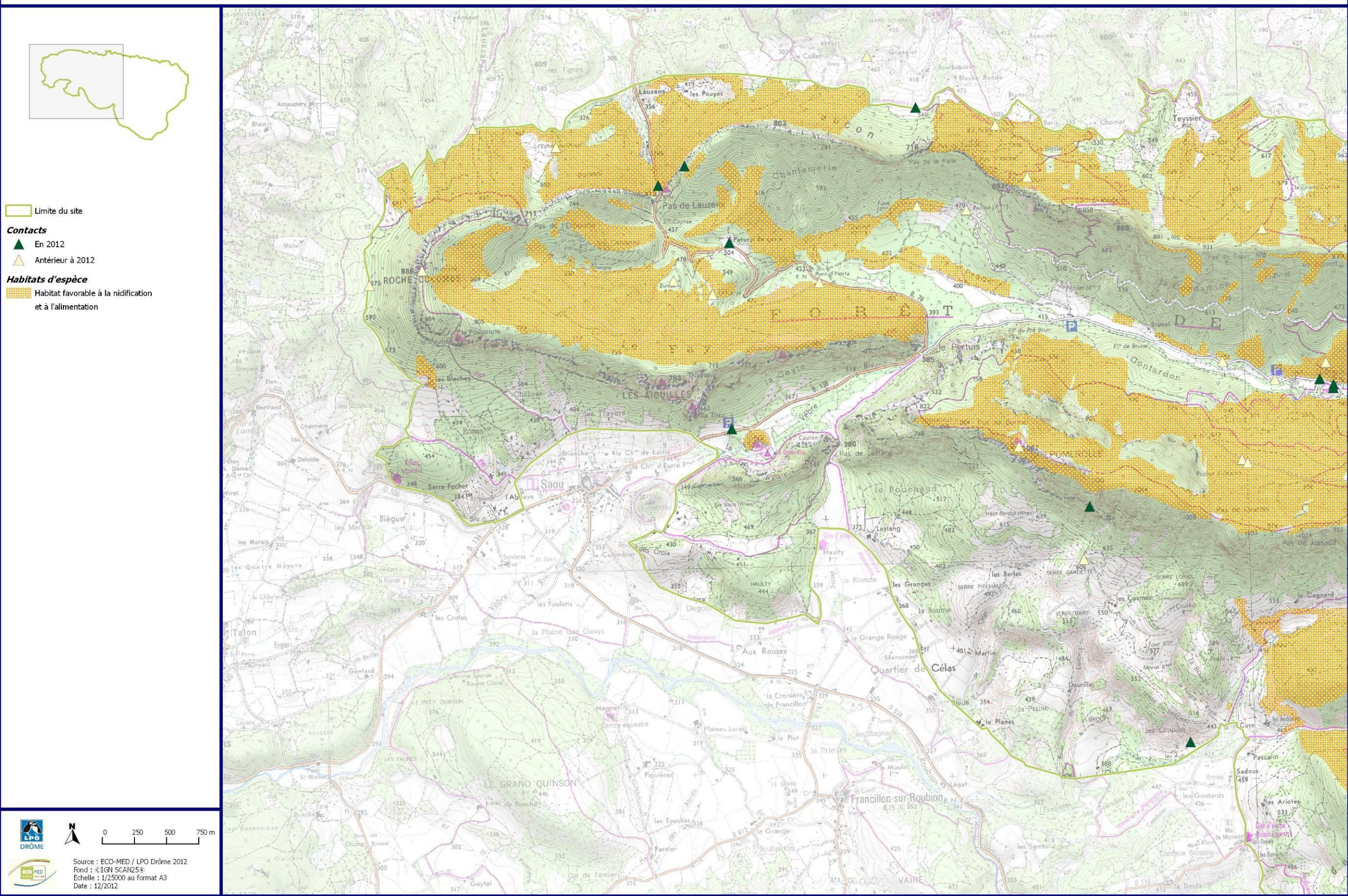




DOCUMENT D'OBJECTIFS DU SITE FR212018 - MASSIF DE SAOU ET CRETES DE LA TOUR

Contacts et habitats du Pic noir

Planche 1/3

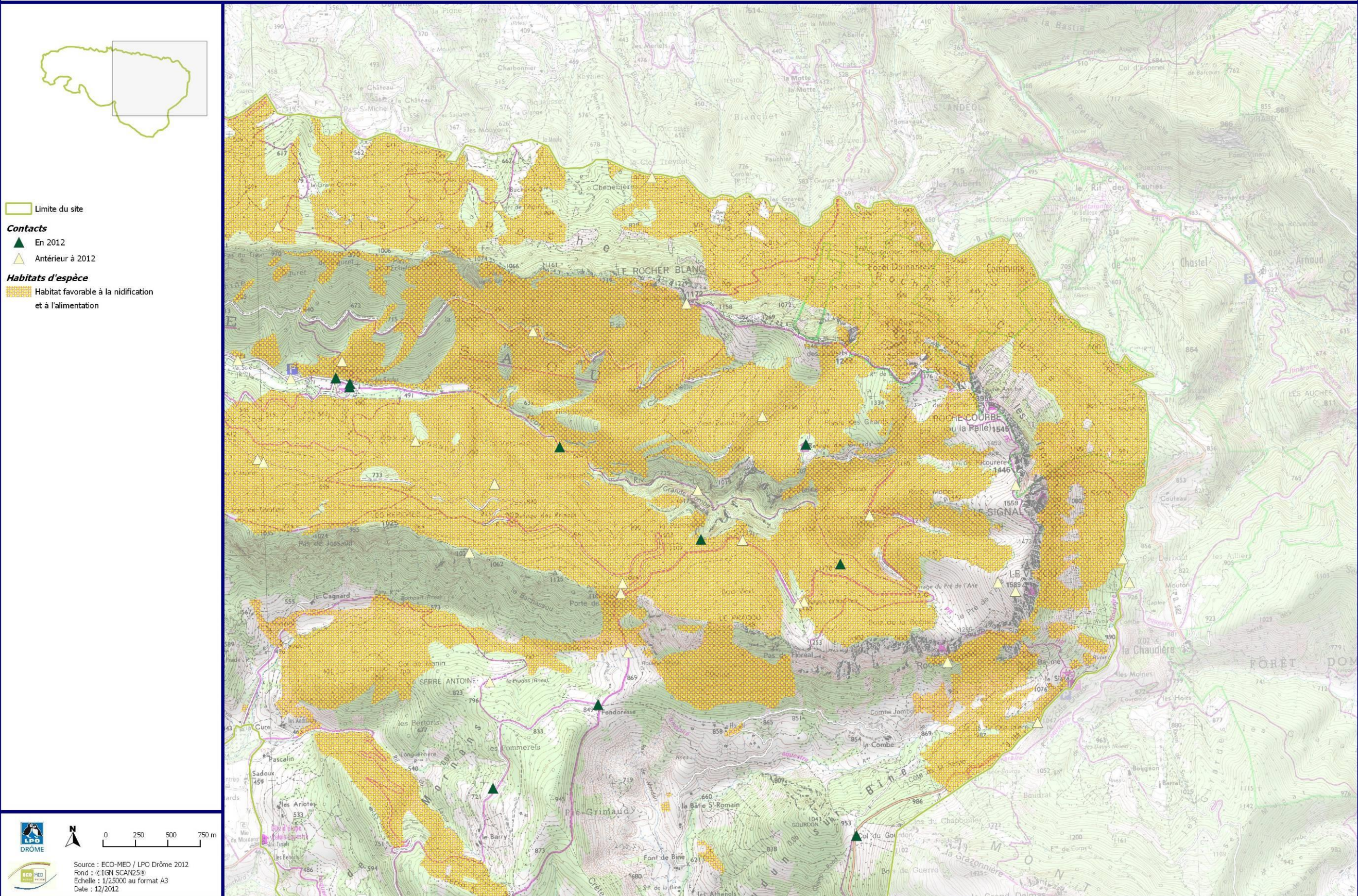




DOCUMENT D'OBJECTIFS DU SITE FR8212018 - MASSIF DE SAOU ET CRETES DE LA TOUR

Contacts et habitats du Pic noir

Planche 2/3

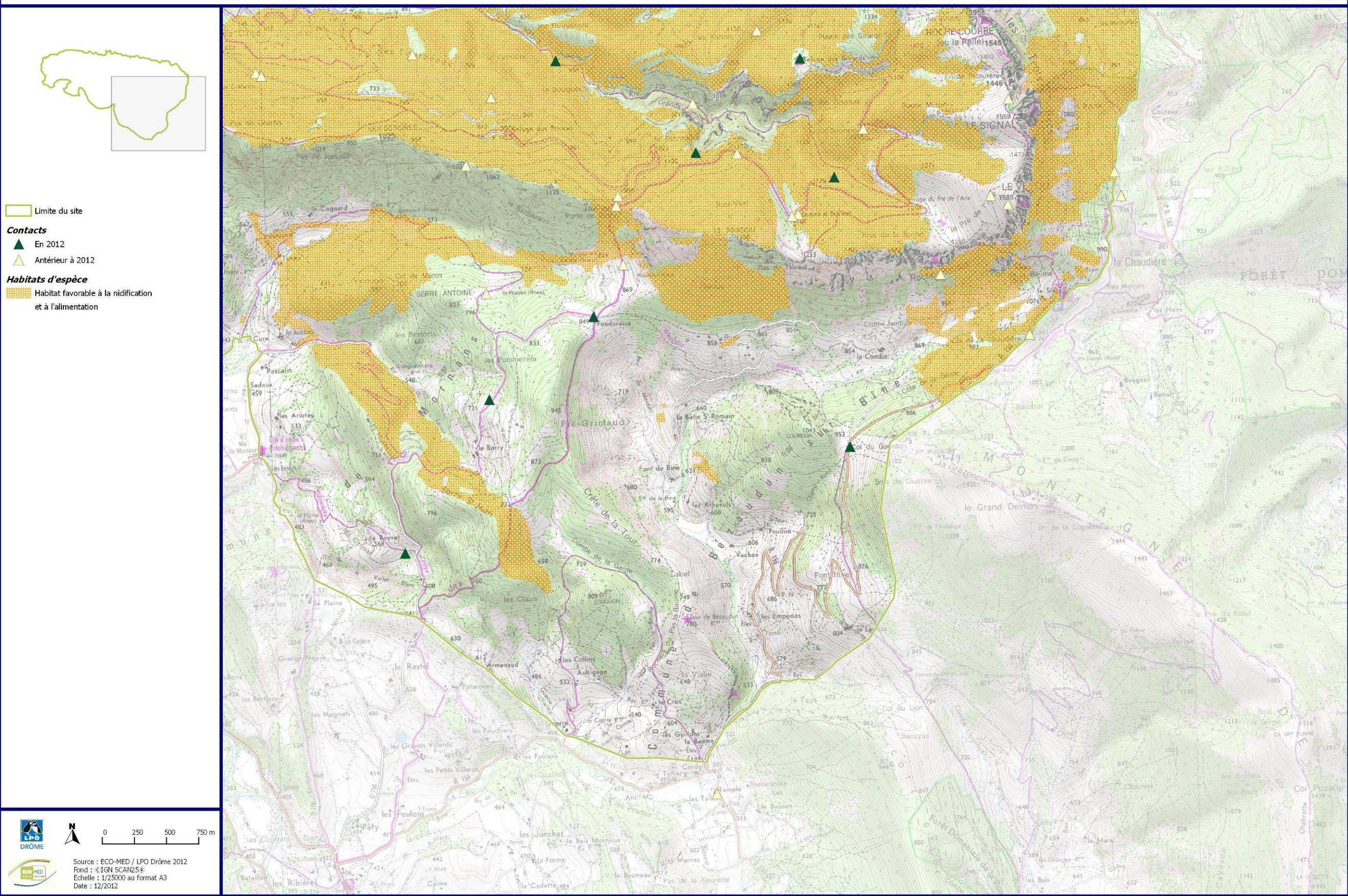




DOCUMENT D'OBJECTIFS DU SITE FR8212018 - MASSIF DE SAOU ET CRETES DE LA TOUR

Contacts et habitats du Pic noir

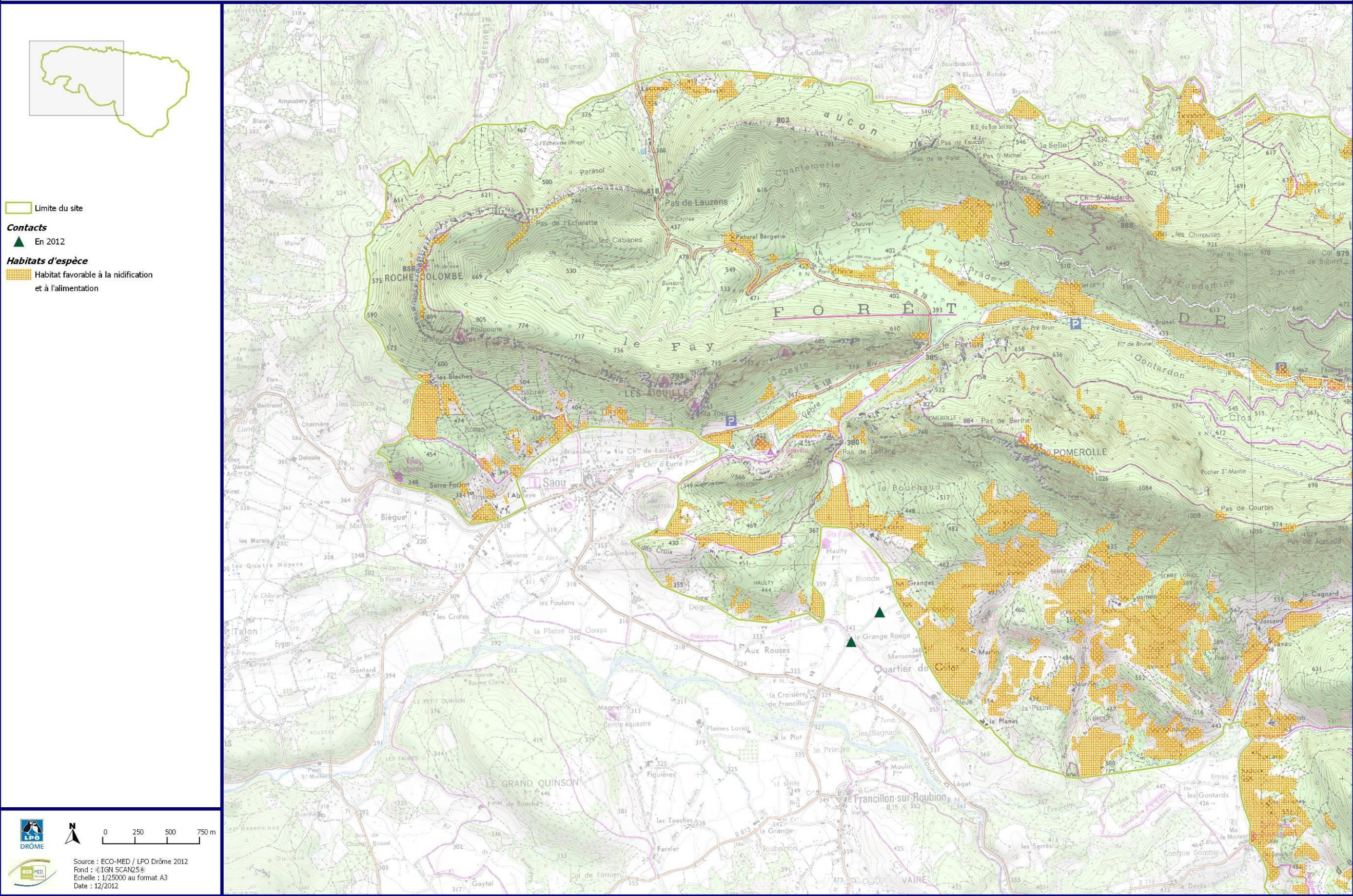
Planche 3/3



DOCUMENT D'OBJECTIFS DU SITE FR8212018 - MASSIF DE SAOU ET CRETES DE LA TOUR

Contacts et habitats du Pipit rousseline

Planche 1/3

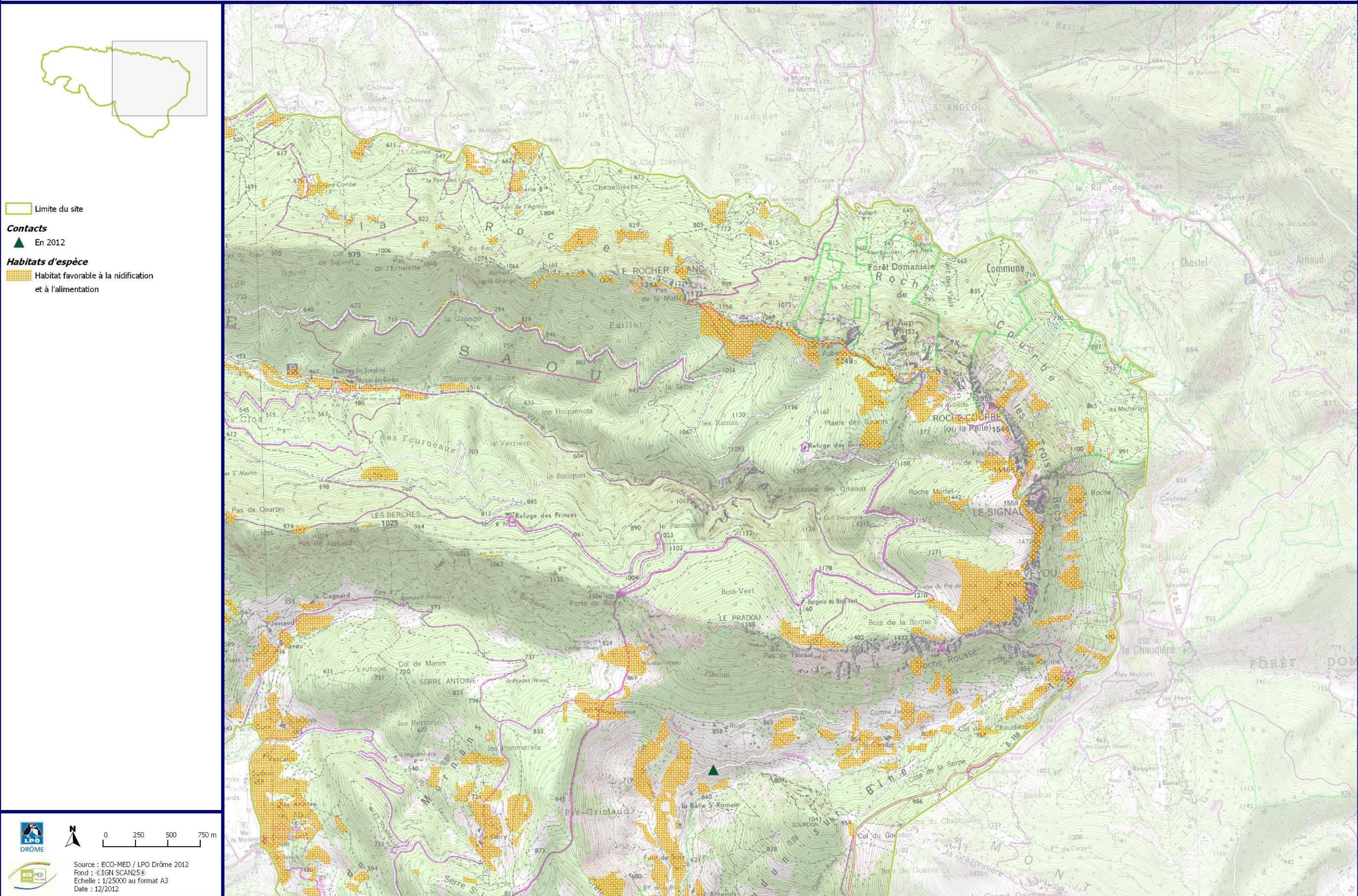




DOCUMENT D'OBJECTIFS DU SITE FR212018 - MASSIF DE SAOU ET CRETES DE LA TOUR

Contacts et habitats du Pipit rousseline

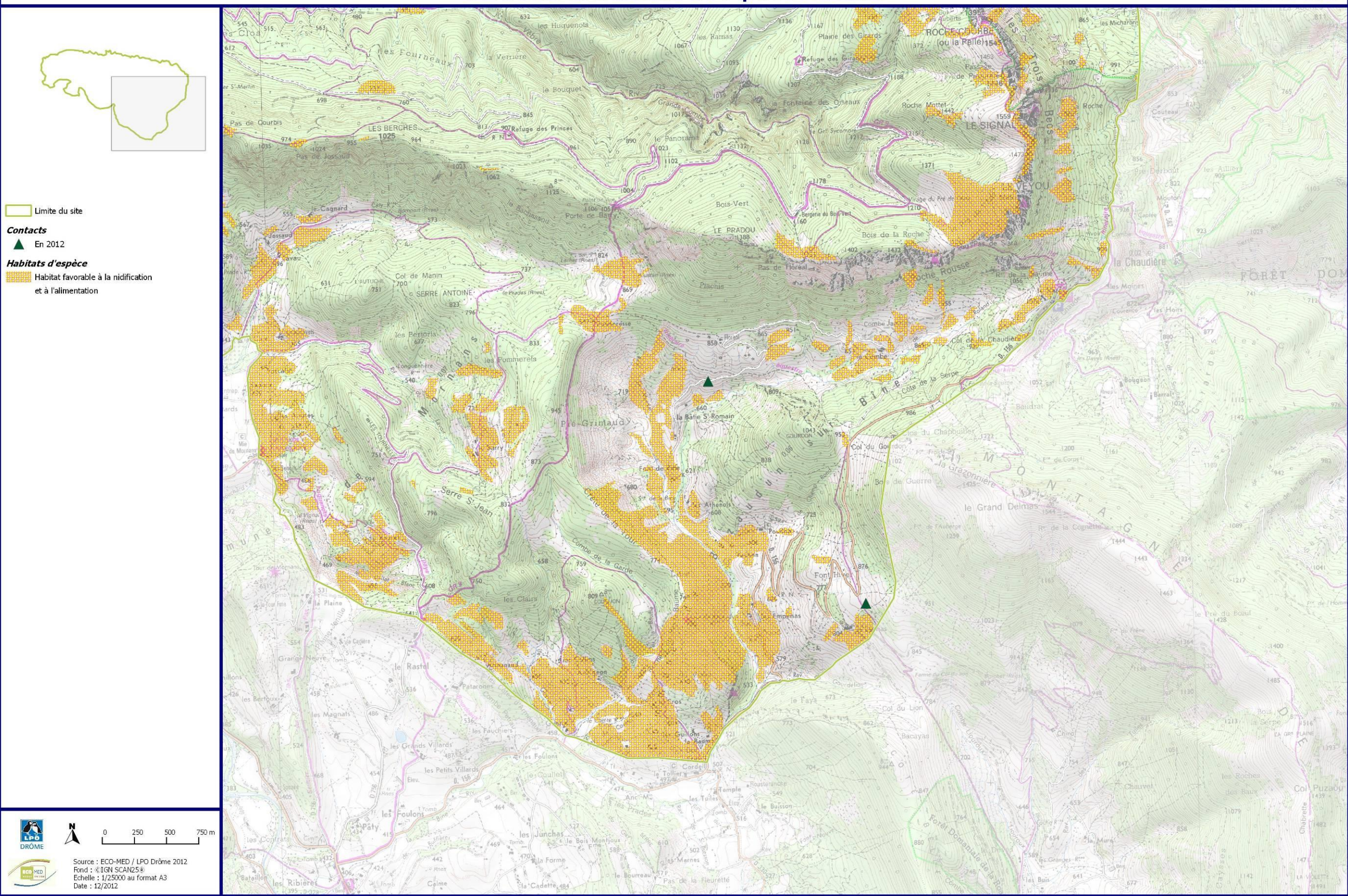
Planche 2/3



DOCUMENT D'OBJECTIFS DU SITE FR212018 - MASSIF DE SAOU ET CRETES DE LA TOUR

Contacts et habitats du Pipit rousseline

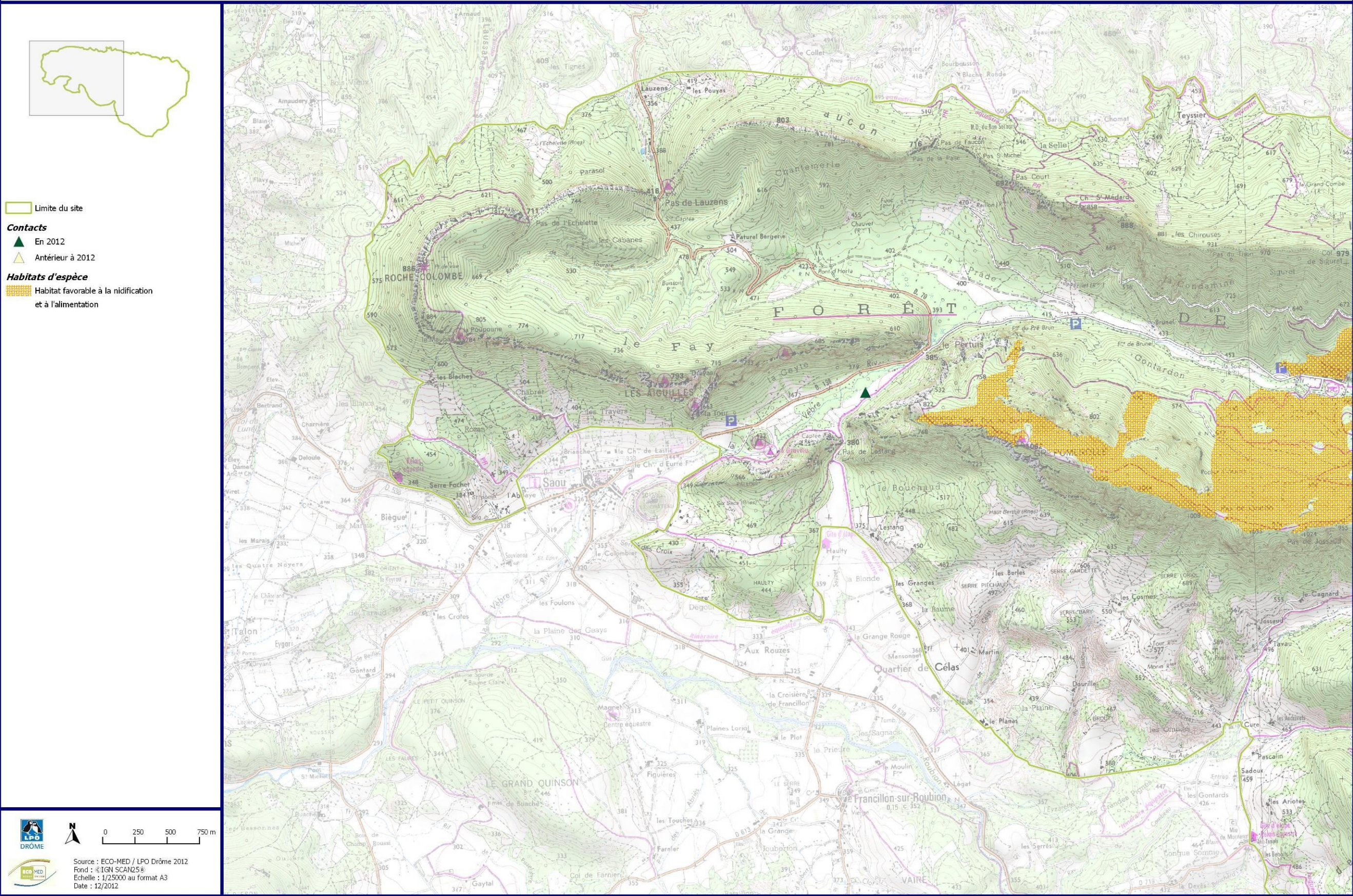
Planche 3/3



DOCUMENT D'OBJECTIFS DU SITE FR212018 - MASSIF DE SAOU ET CRETES DE LA TOUR

Contacts et habitats du Pouillot siffleur

Planche 1/3

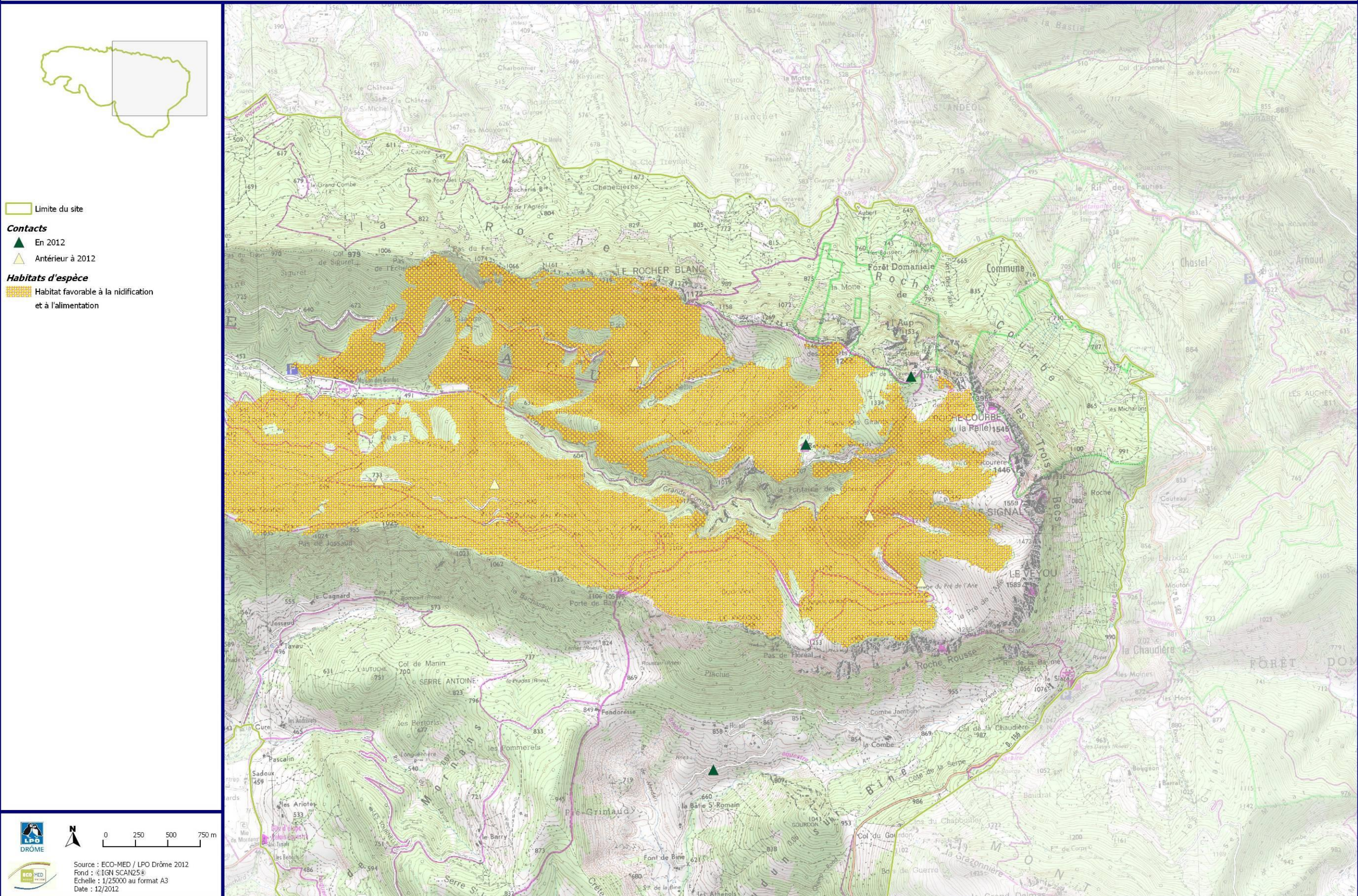




DOCUMENT D'OBJECTIFS DU SITE FR8212018 - MASSIF DE SAOU ET CRETES DE LA TOUR

Contacts et habitats du Pouillot siffleur

Planche 2/3

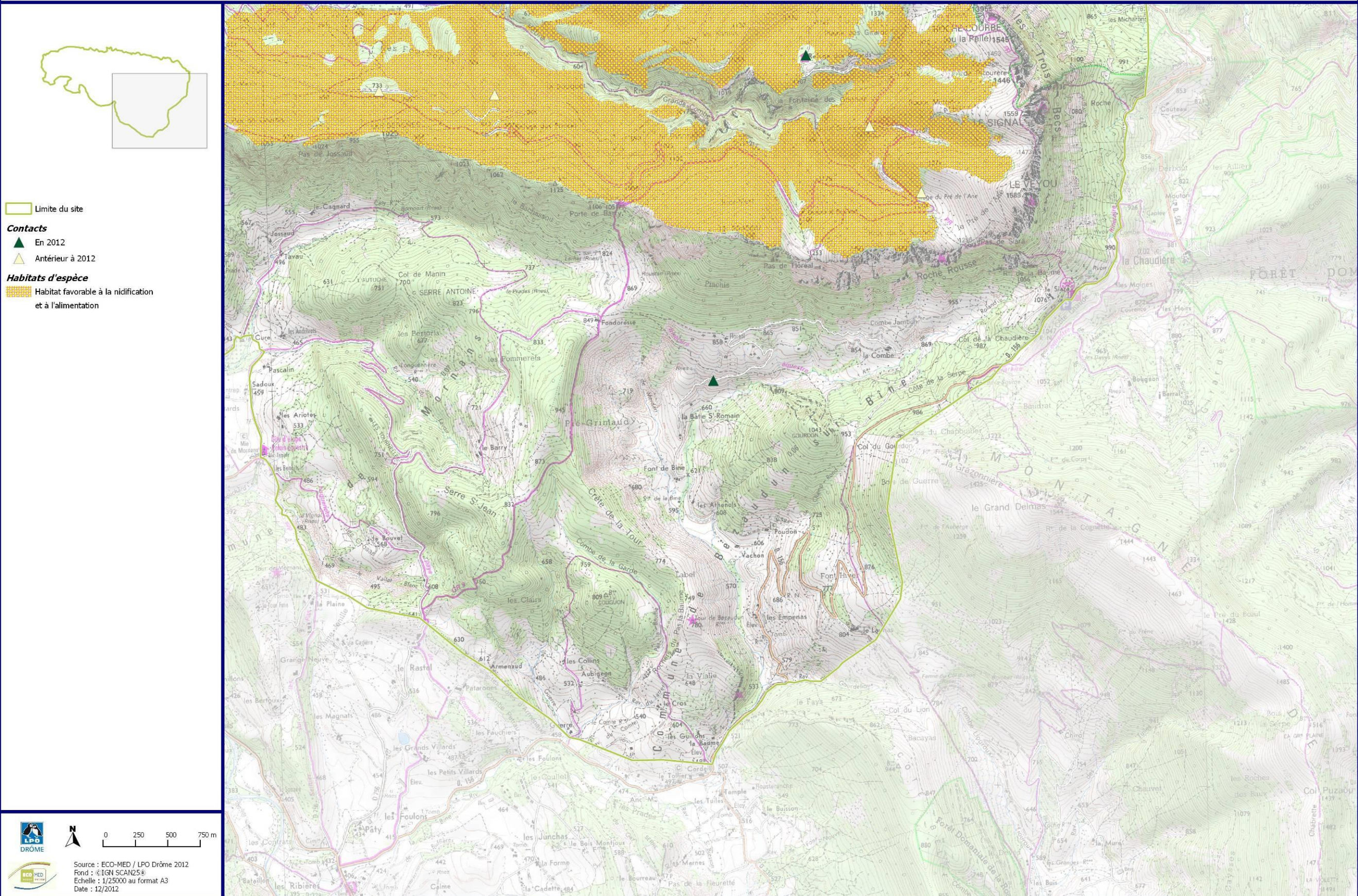




DOCUMENT D'OBJECTIFS DU SITE FR8212018 - MASSIF DE SAOU ET CRETES DE LA TOUR

Contacts et habitats du Pouillot siffleur

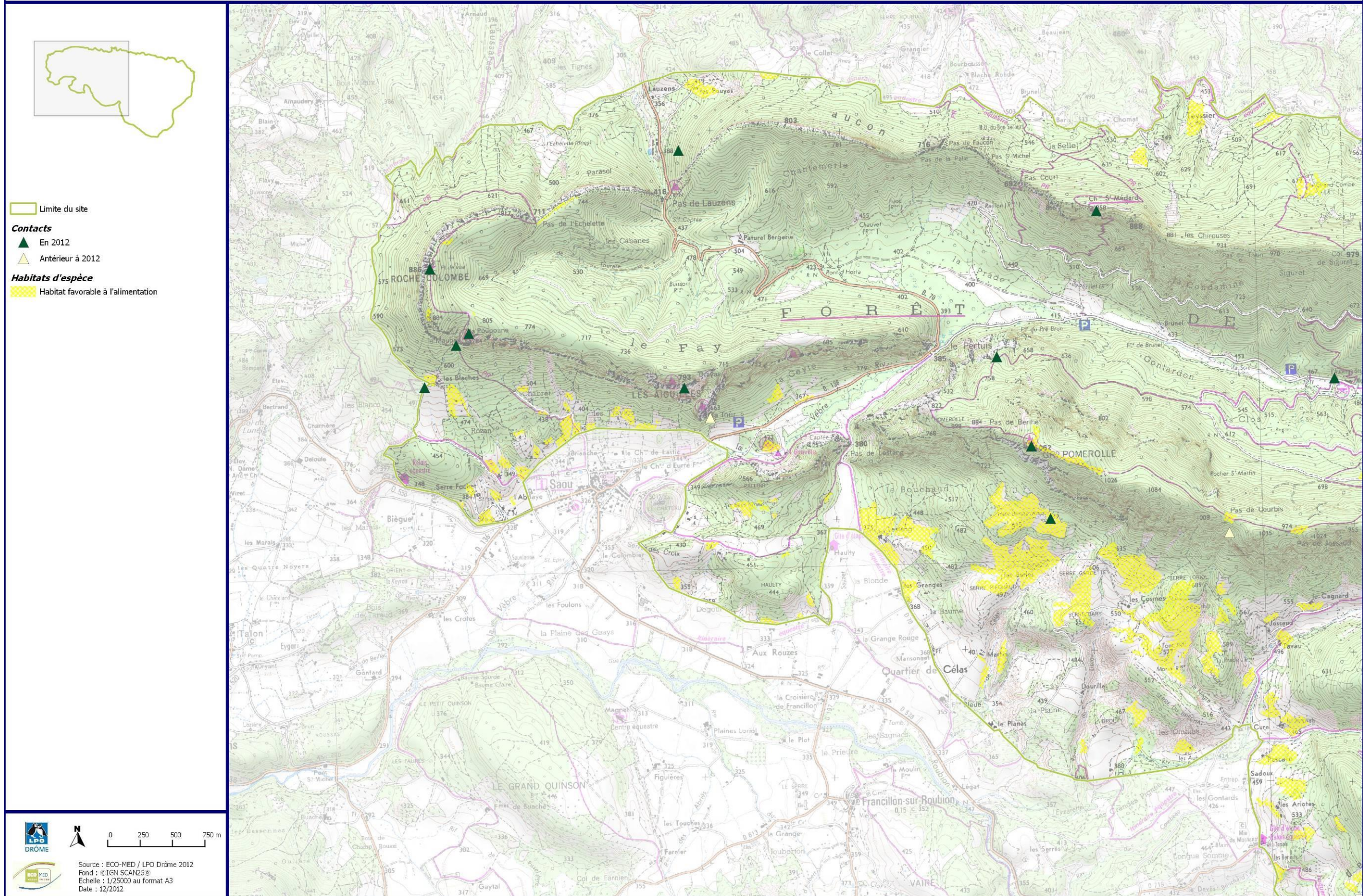
Planche 3/3



DOCUMENT D'OBJECTIFS DU SITE FR212018 - MASSIF DE SAOU ET CRETES DE LA TOUR

Contacts et habitats du Vautour fauve

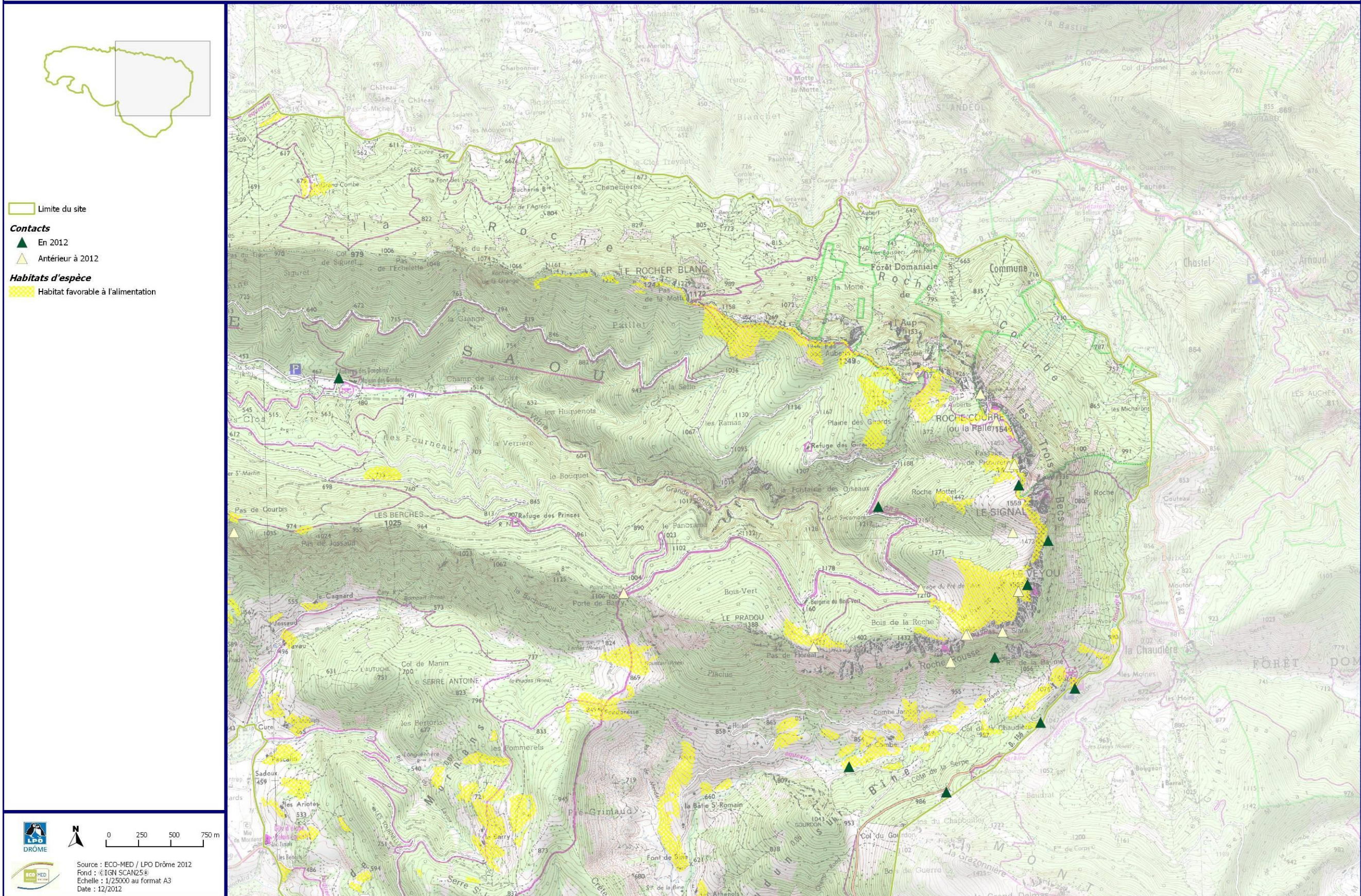
Planche 1/3



DOCUMENT D'OBJECTIFS DU SITE FR212018 - MASSIF DE SAOU ET CRETES DE LA TOUR

Contacts et habitats du Vautour fauve

Planche 2/3

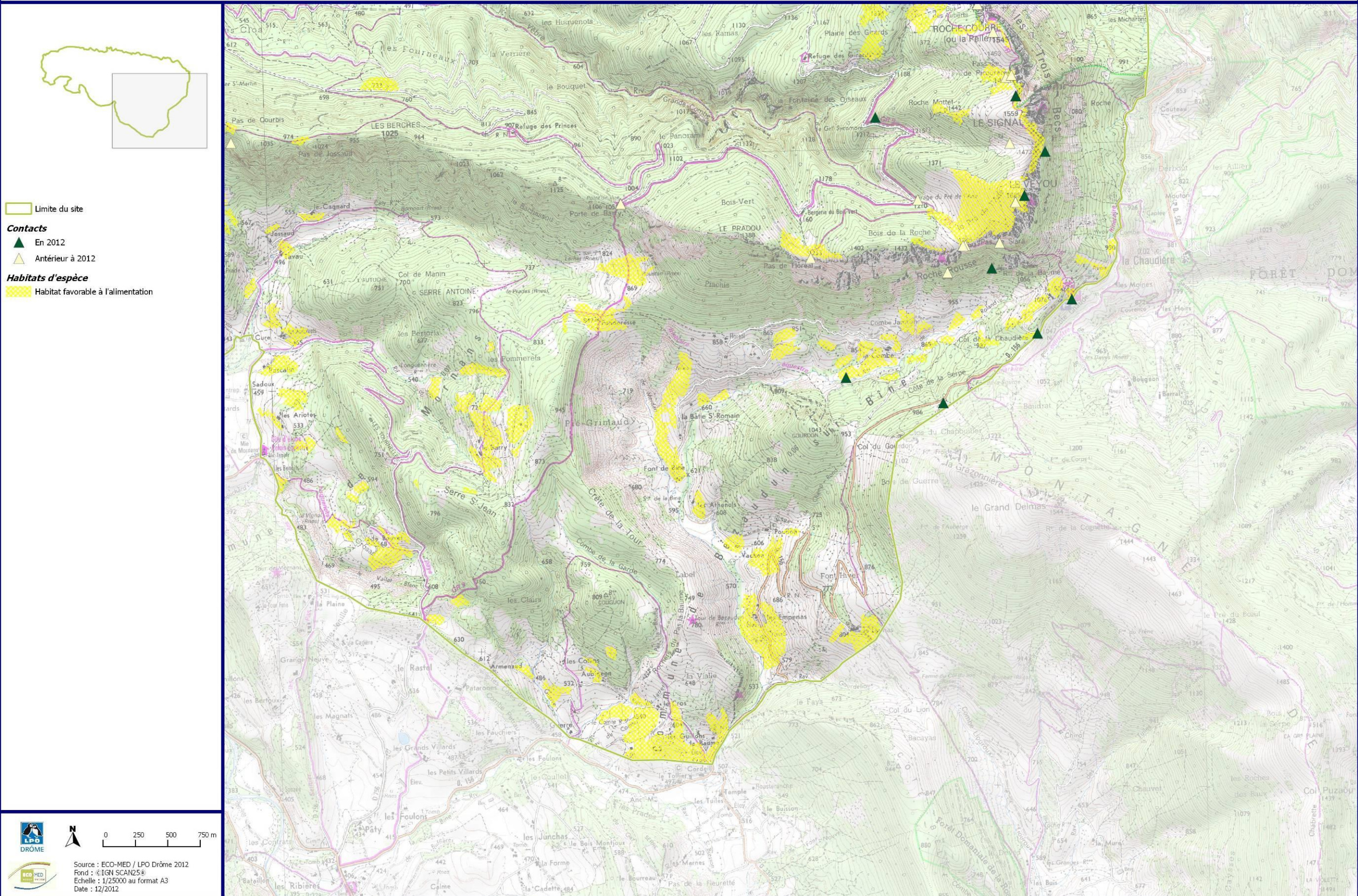




DOCUMENT D'OBJECTIFS DU SITE FR8212018 - MASSIF DE SAOU ET CRETES DE LA TOUR

Contacts et habitats du Vautour fauve

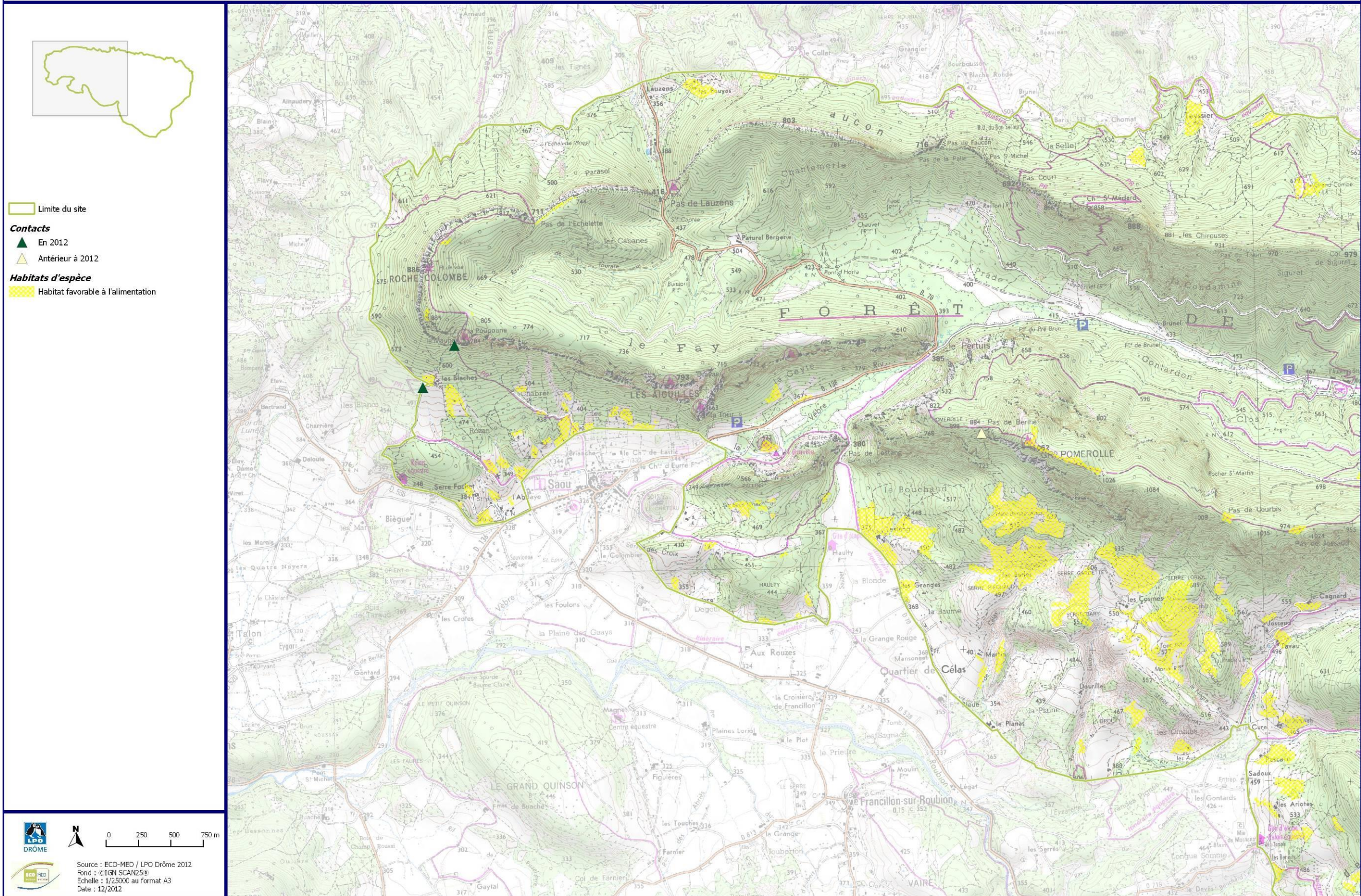
Planche 3/3



DOCUMENT D'OBJECTIFS DU SITE FR212018 - MASSIF DE SAOU ET CRETES DE LA TOUR

Contacts et habitats du Vautour moine

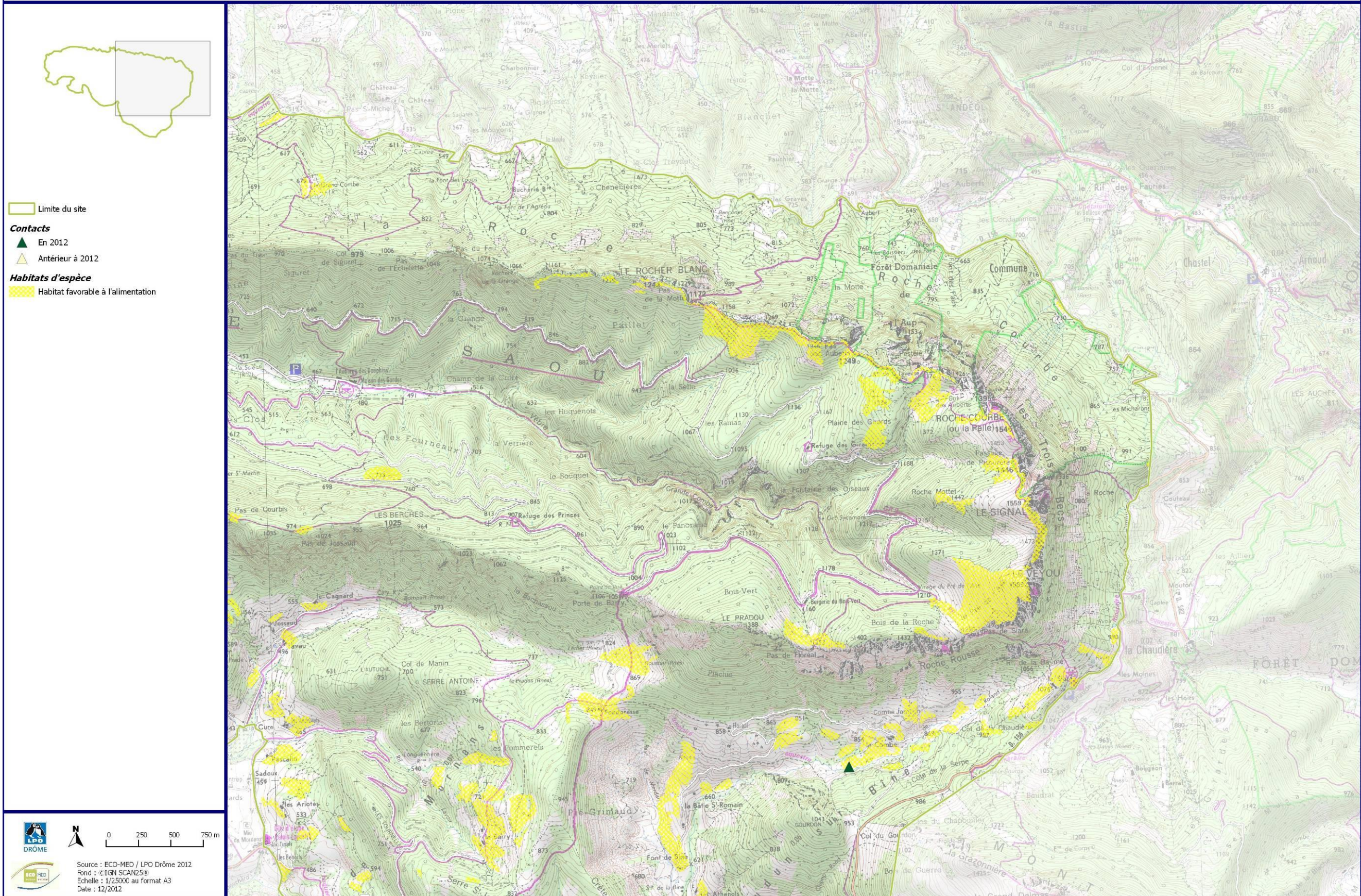
Planche 1/3



DOCUMENT D'OBJECTIFS DU SITE FR212018 - MASSIF DE SAOU ET CRETES DE LA TOUR

Contacts et habitats du Vautour moine

Planche 2/3

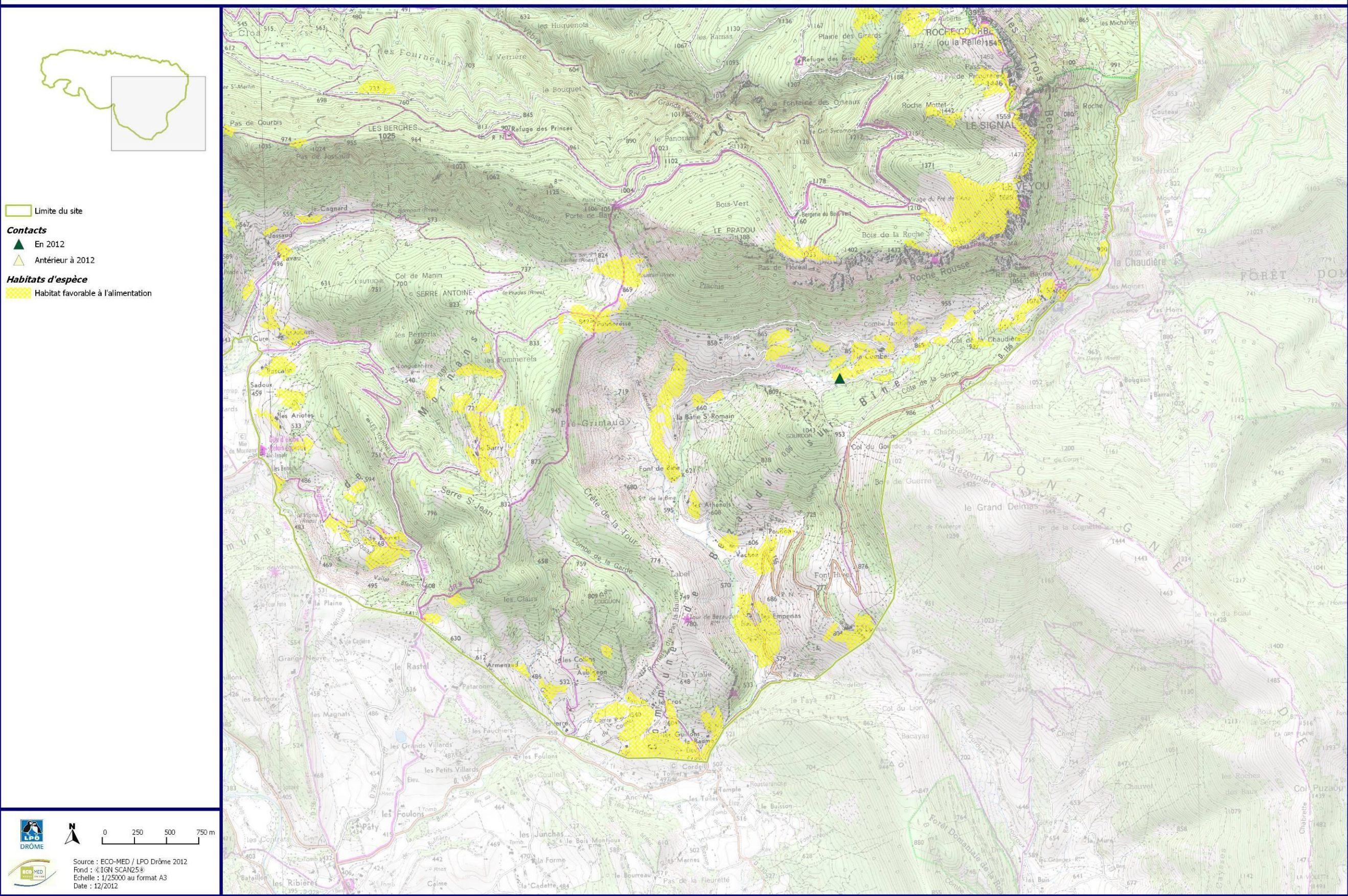




DOCUMENT D'OBJECTIFS DU SITE FR8212018 - MASSIF DE SAOU ET CRETES DE LA TOUR

Contacts et habitats du Vautour moine

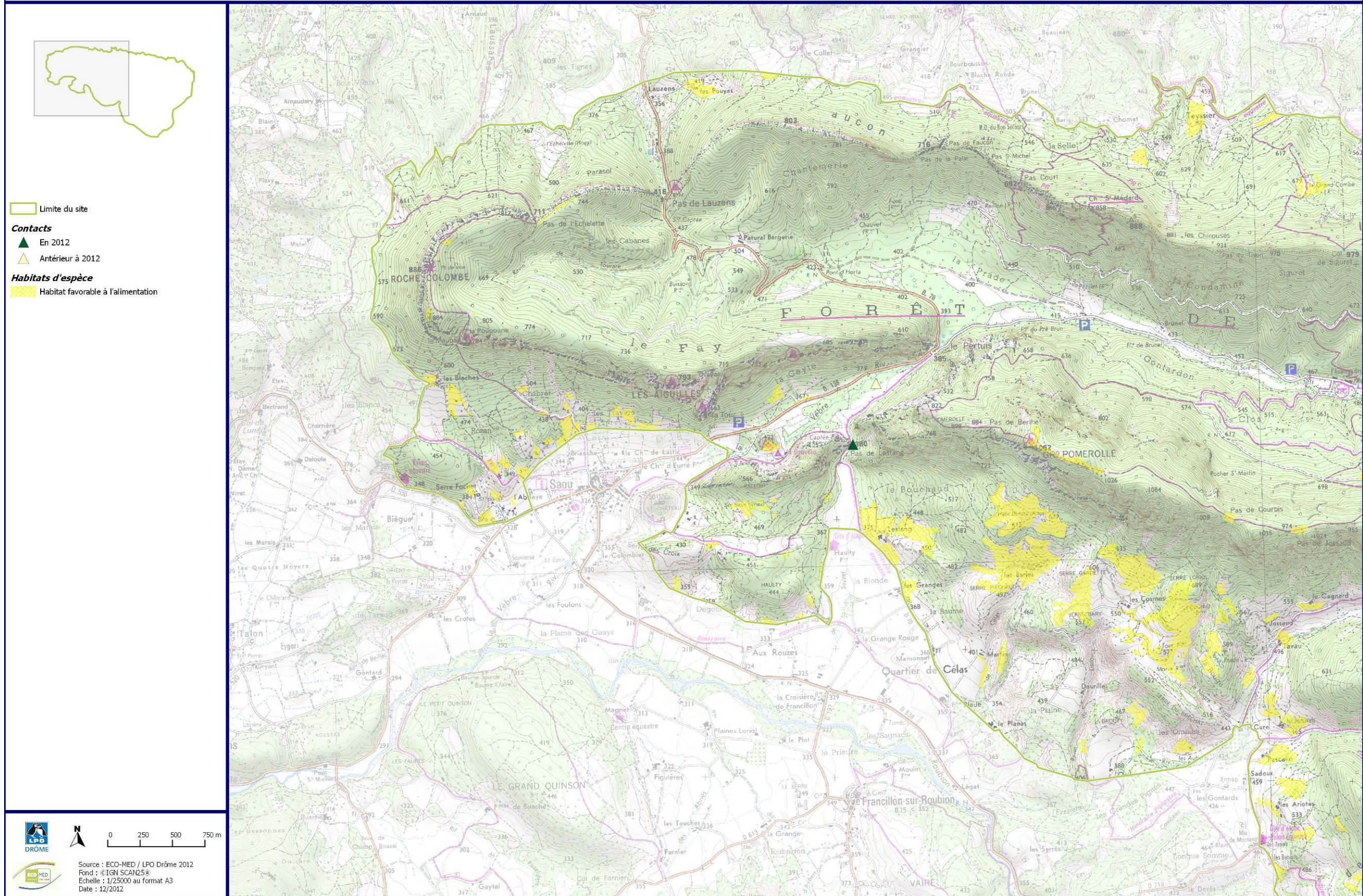
Planche 3/3



DOCUMENT D'OBJECTIFS DU SITE FR212018 - MASSIF DE SAOU ET CRETES DE LA TOUR

Contacts et habitats du Vautour percnoptère

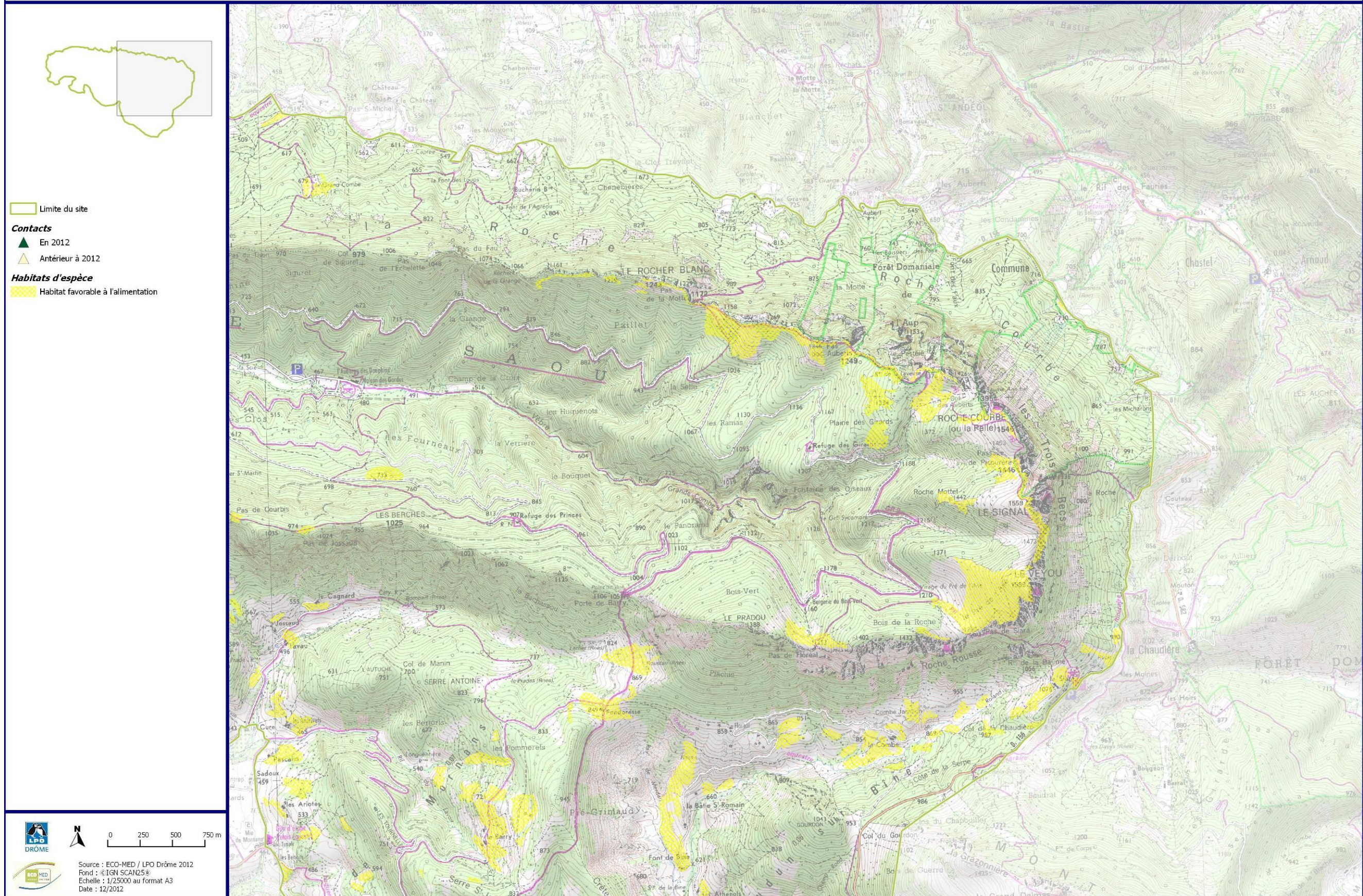
Planche 1/3



DOCUMENT D'OBJECTIFS DU SITE FR212018 - MASSIF DE SAOU ET CRETES DE LA TOUR

Contacts et habitats du Vautour percnoptère

Planche 2/3

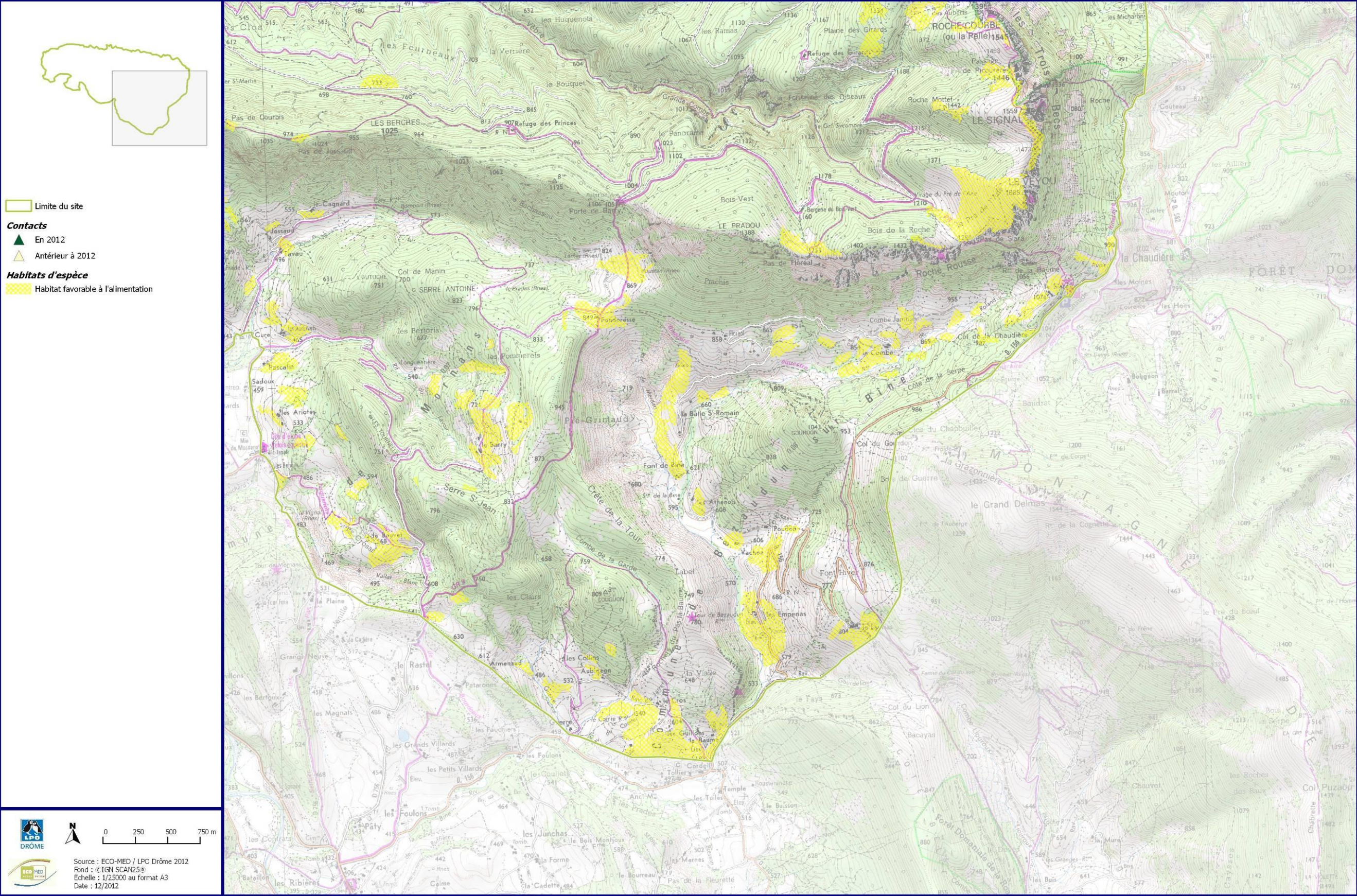




DOCUMENT D'OBJECTIFS DU SITE FR8212018 - MASSIF DE SAOU ET CRETES DE LA TOUR

Contacts et habitats du Vautour percnoptère

Planche 3/3



DOCUMENT D'OBJECTIFS DU SITE FR8212018 - MASSIF DE SAOU ET CRETES DE LA TOUR

Localisation de la mesure de maintien des prairies naturelles de la ZPS

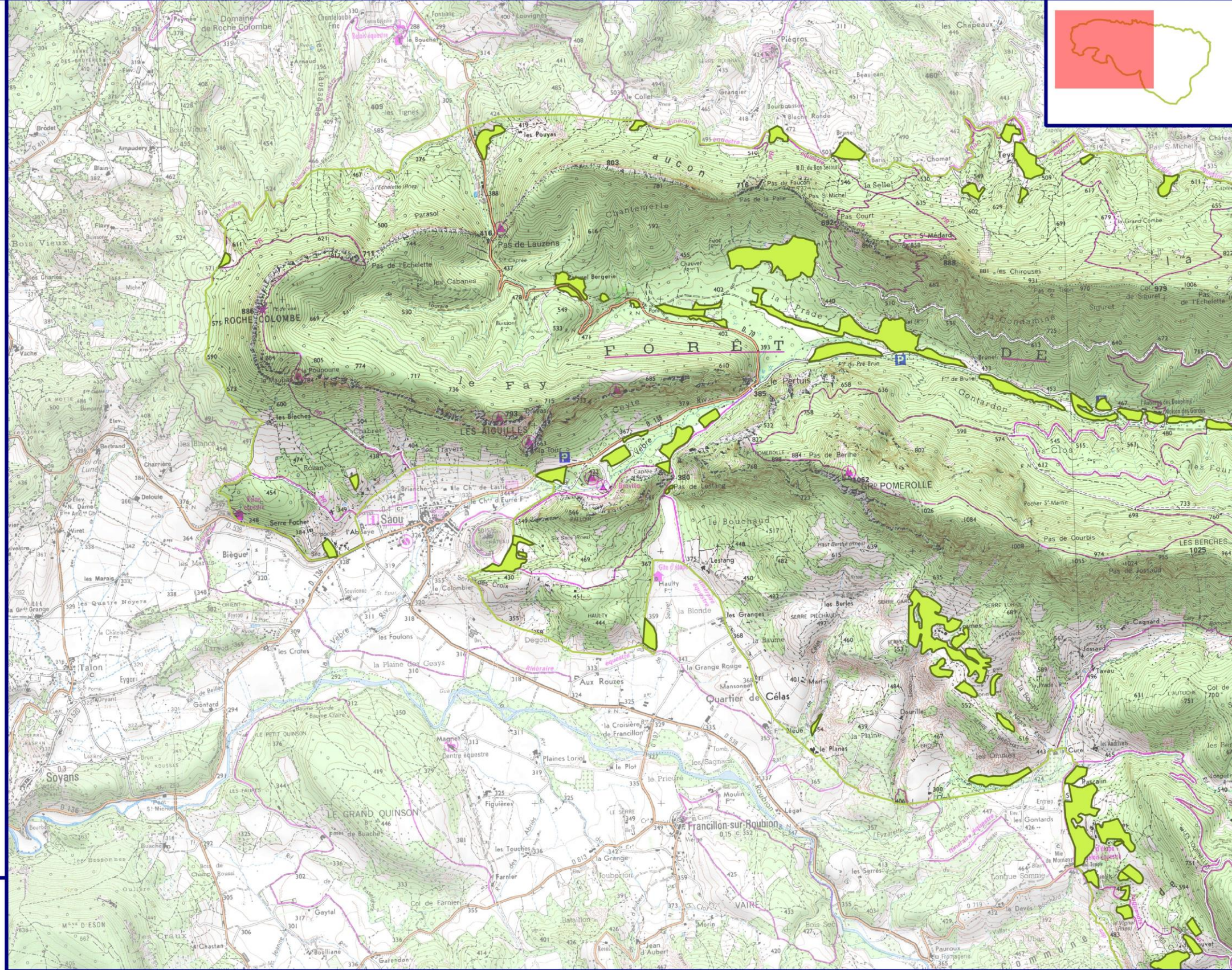
Planche 1/3

Limite de la ZPS
 Prairies naturelles



0 250 500 750 m

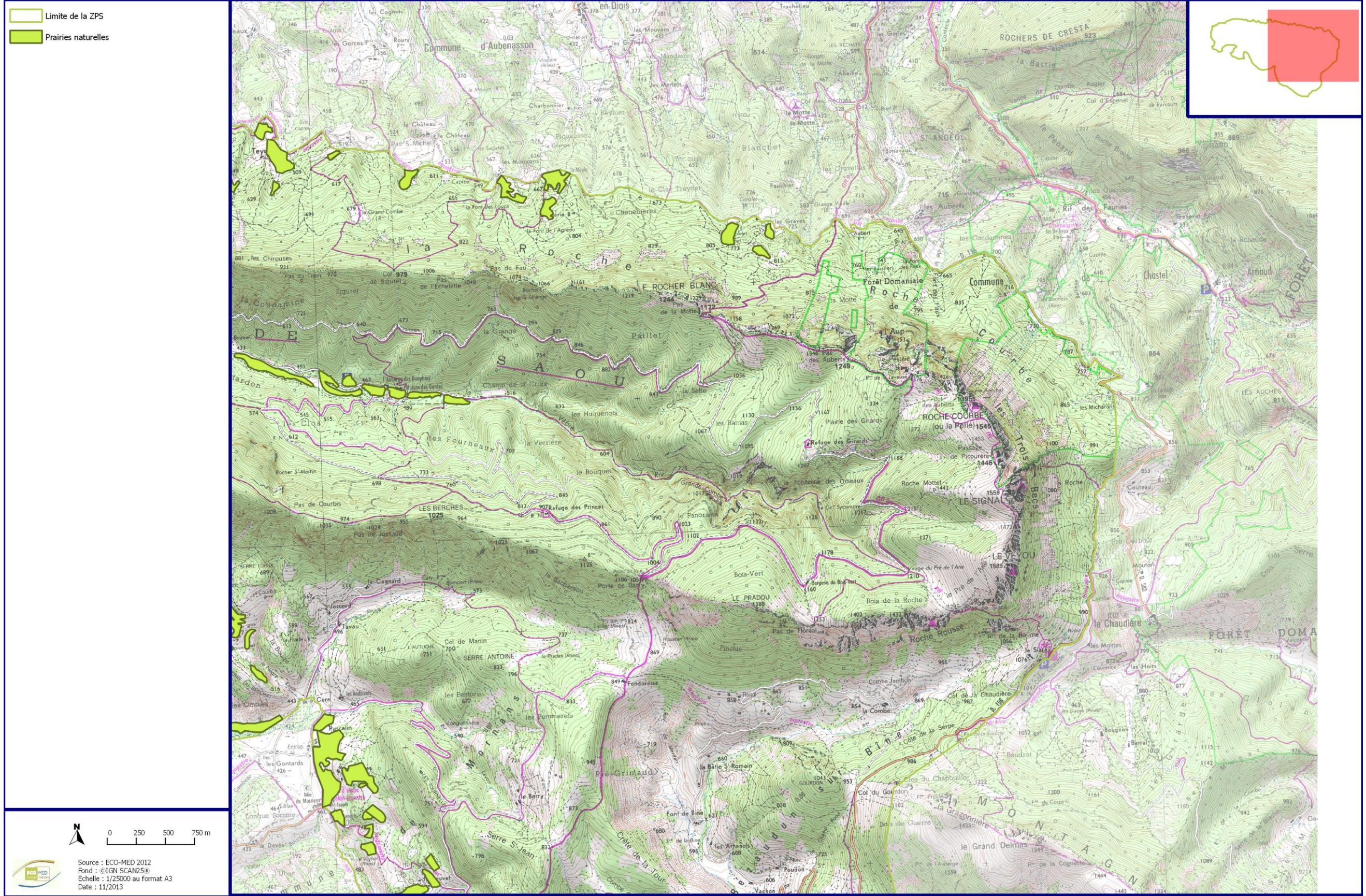
Source : ECO-MED 2012
 Fond : © IGN SCAN25®
 Echelle : 1/25000 au format A3
 Date : 11/2013



DOCUMENT D'OBJECTIFS DU SITE FR8212018 - MASSIF DE SAOU ET CRETES DE LA TOUR

Localisation de la mesure de maintien des prairies naturelles de la ZPS

Planche 2/3



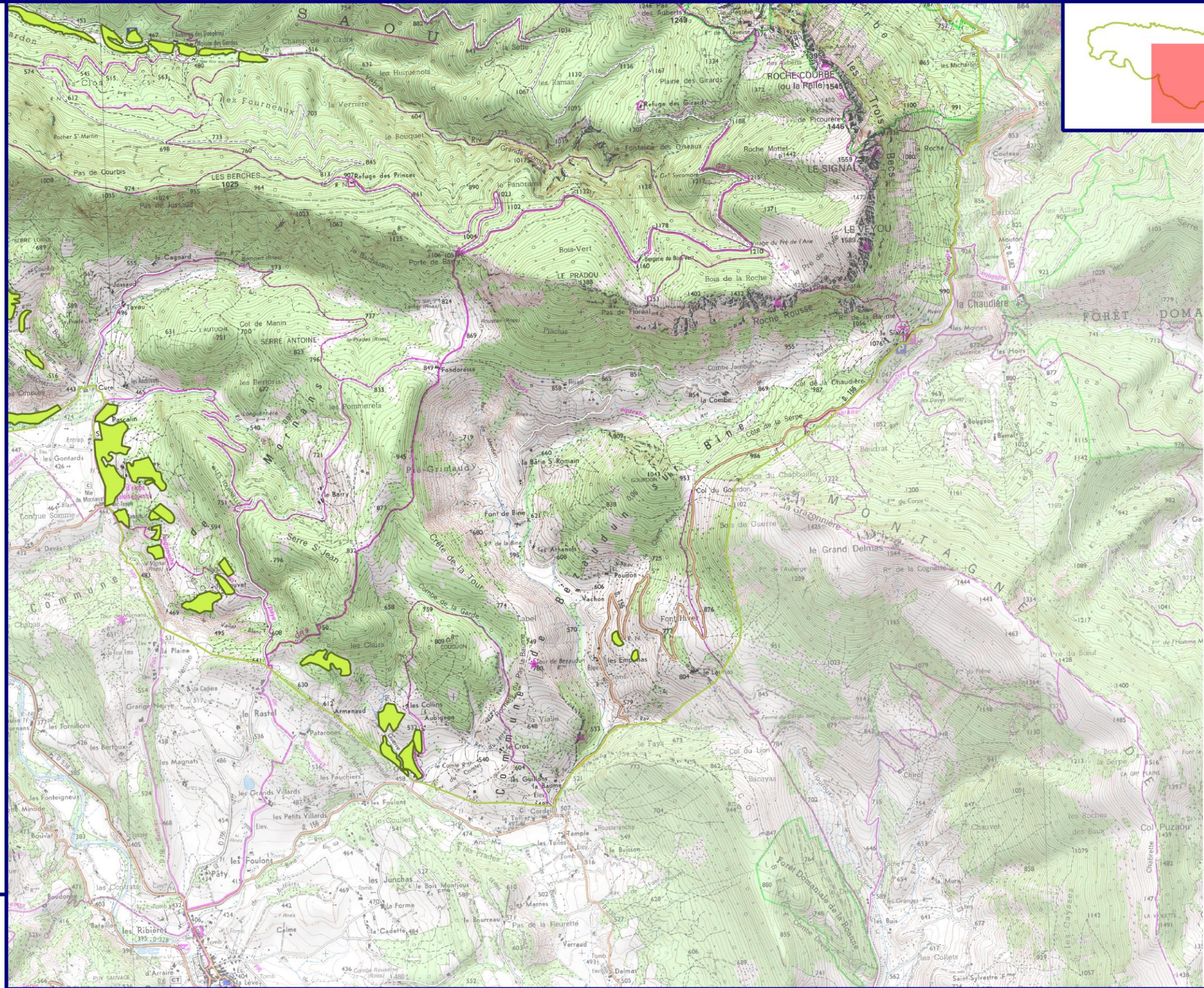
DOCUMENT D'OBJECTIFS DU SITE FR8212018 - MASSIF DE SAOU ET CRETES DE LA TOUR

Localisation de la mesure de maintien des prairies naturelles de la ZPS

Planche 3/3

Limite de la ZPS
 Prairies naturelles

Source : ECO-MED 2012
 Fond : © IGN SCAN25®
 Echelle : 1/25000 au format A3
 Date : 11/2013



DOCUMENT D'OBJECTIFS DU SITE FR8212018 - MASSIF DE SAOU ET CRETES DE LA TOUR

Zones prioritaires pour les actions de réouverture des milieux

