




Atlas cartographique

Étangs, grottes et coteaux secs de l'Île Crémieu

Tome B

Site Natura 2000 - FR 8201727



2007



Direction Régionale de l'Environnement

RHÔNE-ALPES

Direction Départementale
de l'Agriculture et de la Forêt

Isère



Réseau Natura 2000

Périmètre soumis à consultation

SIC I03

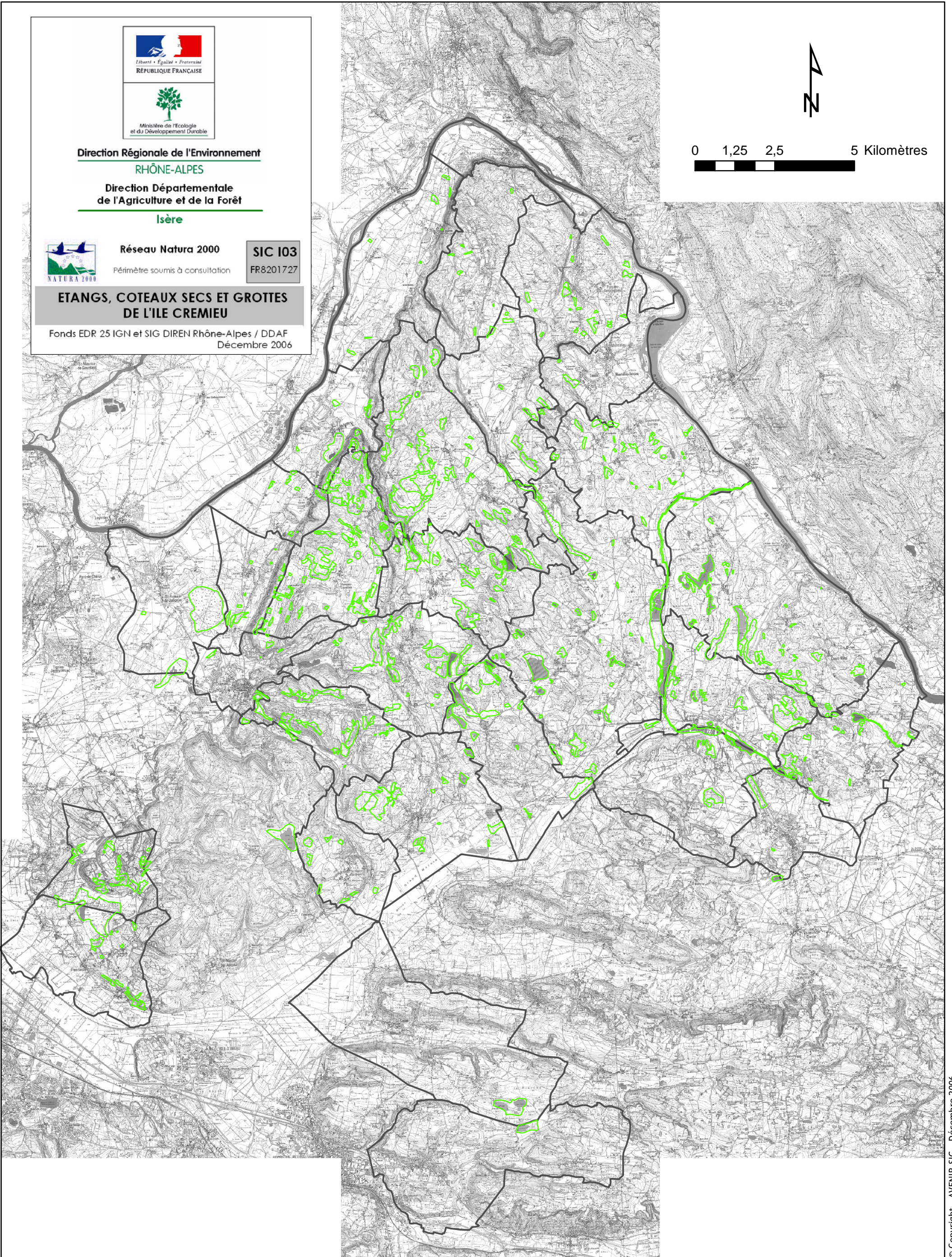
FR8201727

**ETANGS, COTEAUX SECS ET GROTTES
DE L'ILE CREMIEU**

Fonds EDR 25 IGN et SIG DIREN Rhône-Alpes / DDAF
Décembre 2006



0 1,25 2,5 5 Kilomètres





Direction Régionale de l'Environnement

RHÔNE-ALPES

Direction Départementale
de l'Agriculture et de la Forêt

Isère



Réseau Natura 2000

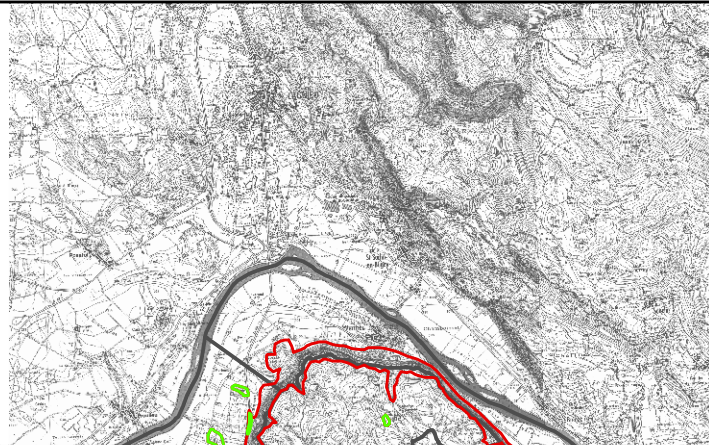
Périmètre soumis à consultation

SIC I03

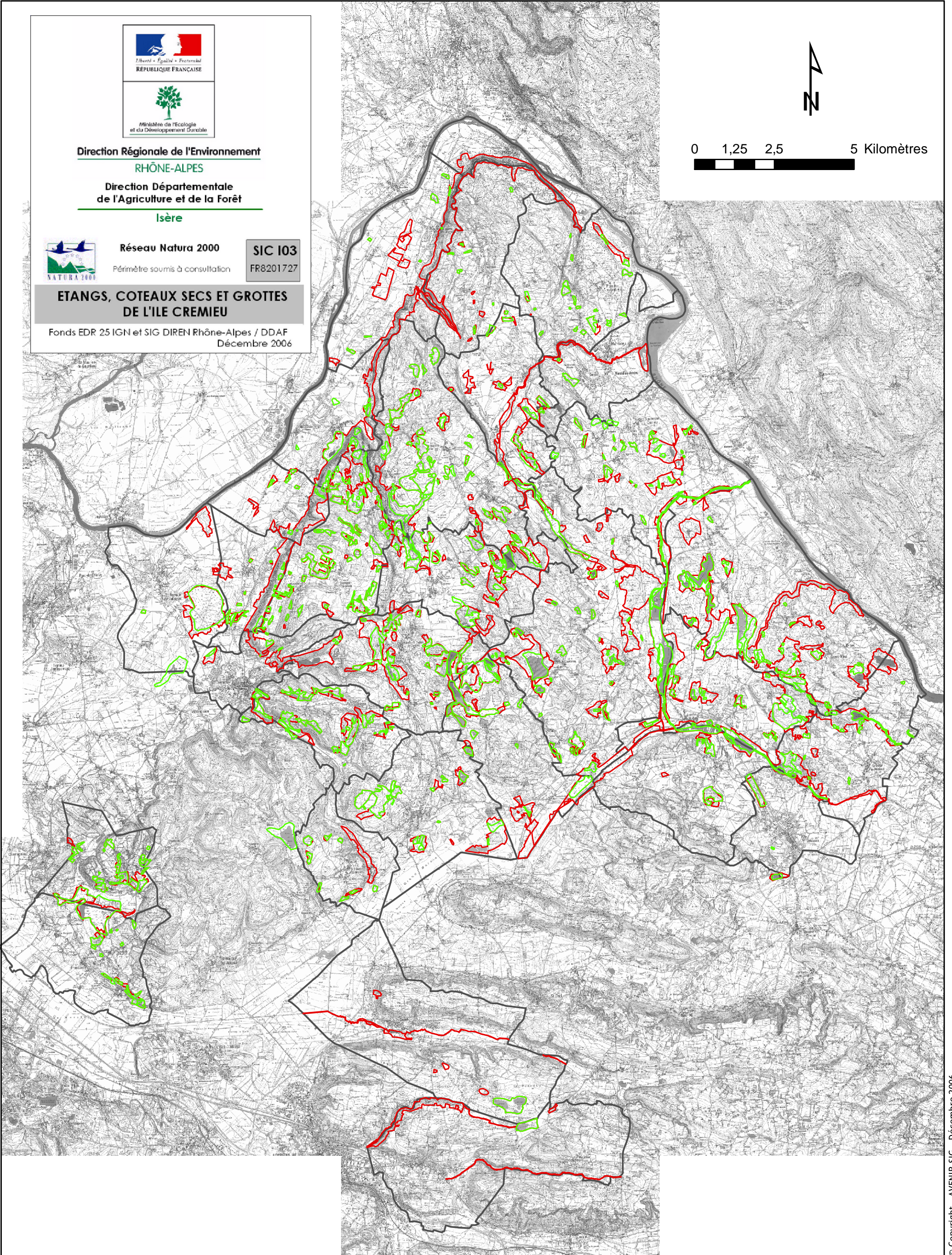
FR8201727

**ETANGS, COTEAUX SECS ET GROTTES
DE L'ILE CREMIEU**


Fonds EDR 25 IGN et SIG DIREN Rhône-Alpes / DDAF
Décembre 2006




0 1,25 2,5 5 Kilomètres




 Site Natura 2000 validé (Mai 2001)












 Proposition d'extension du site soumise à consultation












 Propositions de site Natura 2000

 Limites de communes

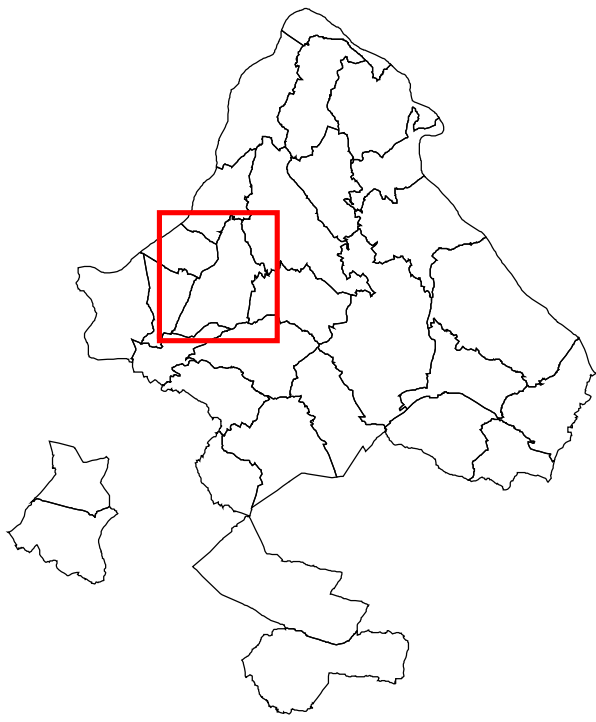
Habitats naturels

-  Complexes d'habitats aquatiques oligotrophes à eutrophes (3110, 3130, 3140, 3150)
-  Grottes non exploitées par le tourisme (8310)
-  Sources pétrifiantes avec formation de tuf * (7220*)
-  Pelouses sèches calcaires à orchidées * (6210*)
-  Pelouses sèches calcaires (6210)
-  Complexes d'habitats tourbeux (7210* x 7230)
-  Complexes d'habitats aquatiques oligotrophes à eutrophes (3110, 3130, 3140, 3150)
-  Prairies humides et à hautes herbes (6410, 6430)
-  Aulnaies-frênaies rivulaires * (91E0*)
-  Forêts de pente abritant les habitats de falaises et éboulis (8130, 8210) et susceptibles d'abriter de la forêt de ravin* (9180*)
-  Autres habitats forestiers (9130, 9160, 9170)

Habitats d'espèces

-  Observations des libellules (Agrion de Mercure - 1044, Leucorrhine à gros thorax - 1042 [1 seul site])
-  Observations d'autres insectes (Laineuse du Prunellier - 1074, Écaille chinée* - 1078*, Lucane cerf-volant - 1083)
-  Autres habitats d'insectes (Laineuse du Prunellier - 1074, Écaille chinée* - 1078*, Lucane cerf-volant - 1083)
-  Habitats des papillons de zones humides (Azuré de la Sanguisorbe - 1059, Azuré des paluds - 1061, Cuivré des marais - 1060, Damier de la Succise - 1065)
-  Habitats d'amphibiens (Triton crêté - 1166, Sonneur à ventre jaune - 1193)
-  Habitats du castor d'Europe (Castor d'Europe - 1337)
-  Habitats de l'écrevisse à pieds blancs (Écrevisse à pieds blancs - 1092)
-  Habitats de la Cistude d'Europe (Cistude d'Europe - 1220)
-  Habitats aquatiques de la Cistude d'Europe (Cistude d'Europe - 1220)
-  Habitats de ponte de la Cistude d'Europe (Cistude d'Europe - 1220)
-  Habitats des poissons (Chabot - 1163, Lamproie de Planer - 1096, Blageon - 1131...)

NB : certains habitats ne sont pas cartographiés du fait de la complexité de la carte et de leurs faibles surfaces.



Direction Régionale de l'Environnement
RHÔNE-ALPES
Direction Départementale
de l'Agriculture et de la Forêt
Isère



Réseau Natura 2000
Périmètre soumis à consultation

SIC I03
FR8201727

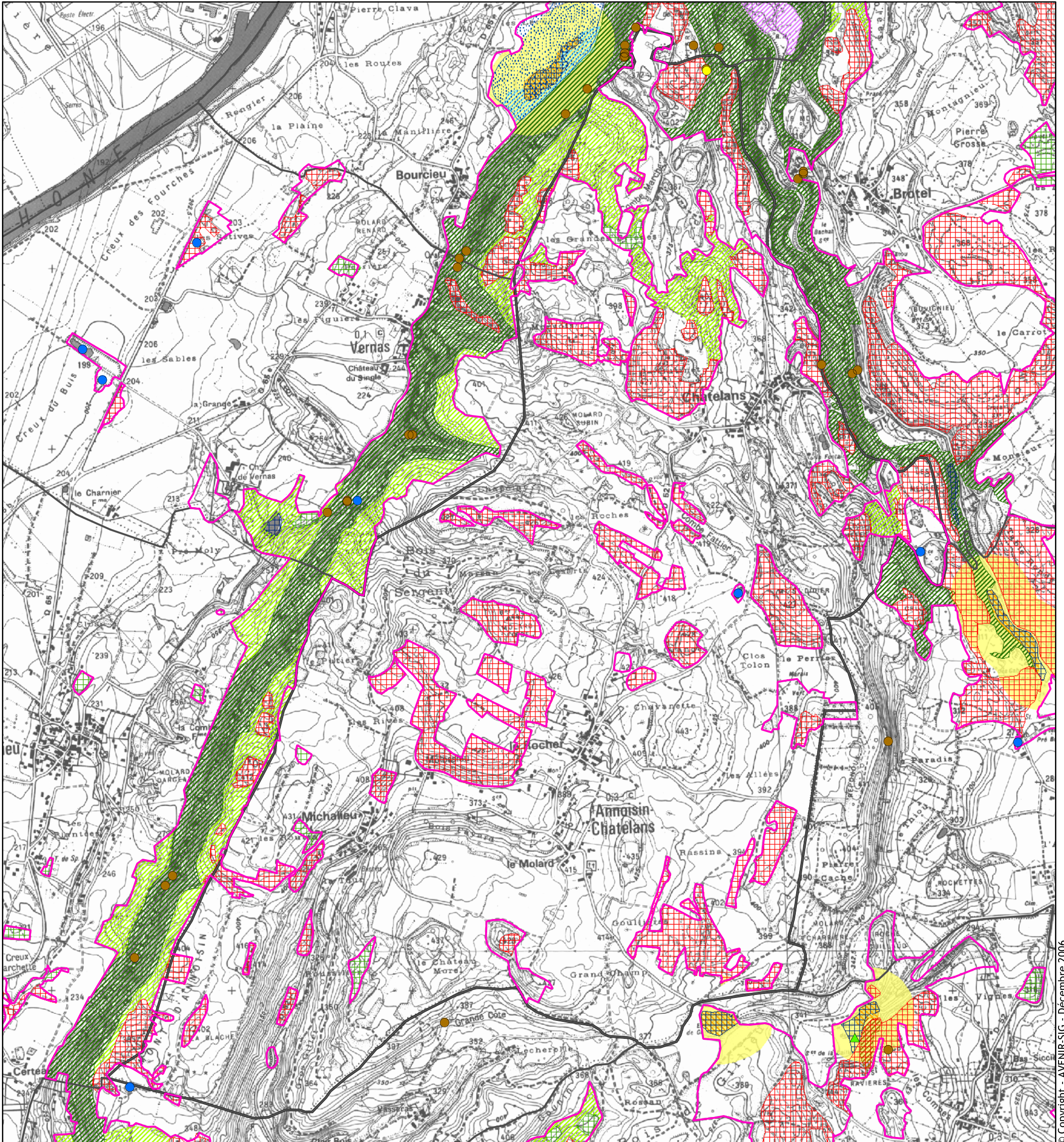
**ETANGS, COTEAUX SECS ET GROTTES
DE L'ILE CREMIEU**

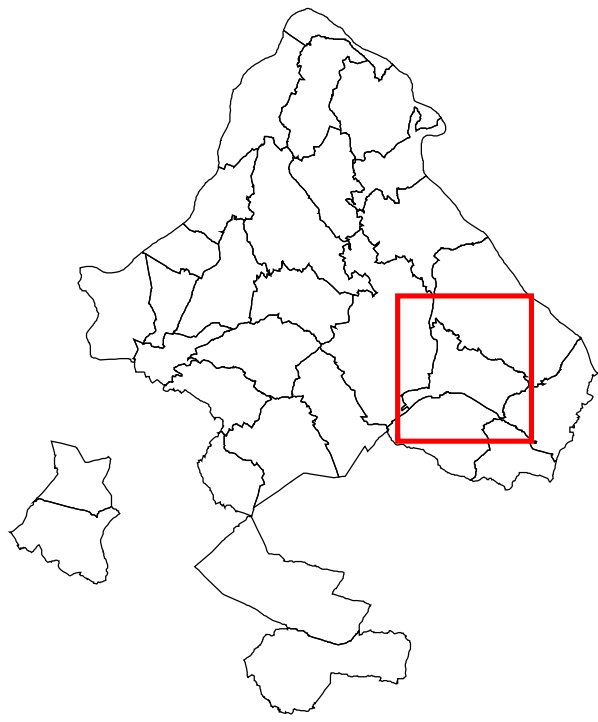
Fonds EDR 25 IGN et SIG DIREN Rhône-Alpes / DDAF
Décembre 2006

ANNOISIN-CHATELANS



0 250 500 1 000 Mètres





Direction Régionale de l'Environnement
RHÔNE-ALPES
Direction Départementale
de l'Agriculture et de la Forêt
Isère



Réseau Natura 2000
Périmètre soumis à consultation

SIC I03
FR8201727

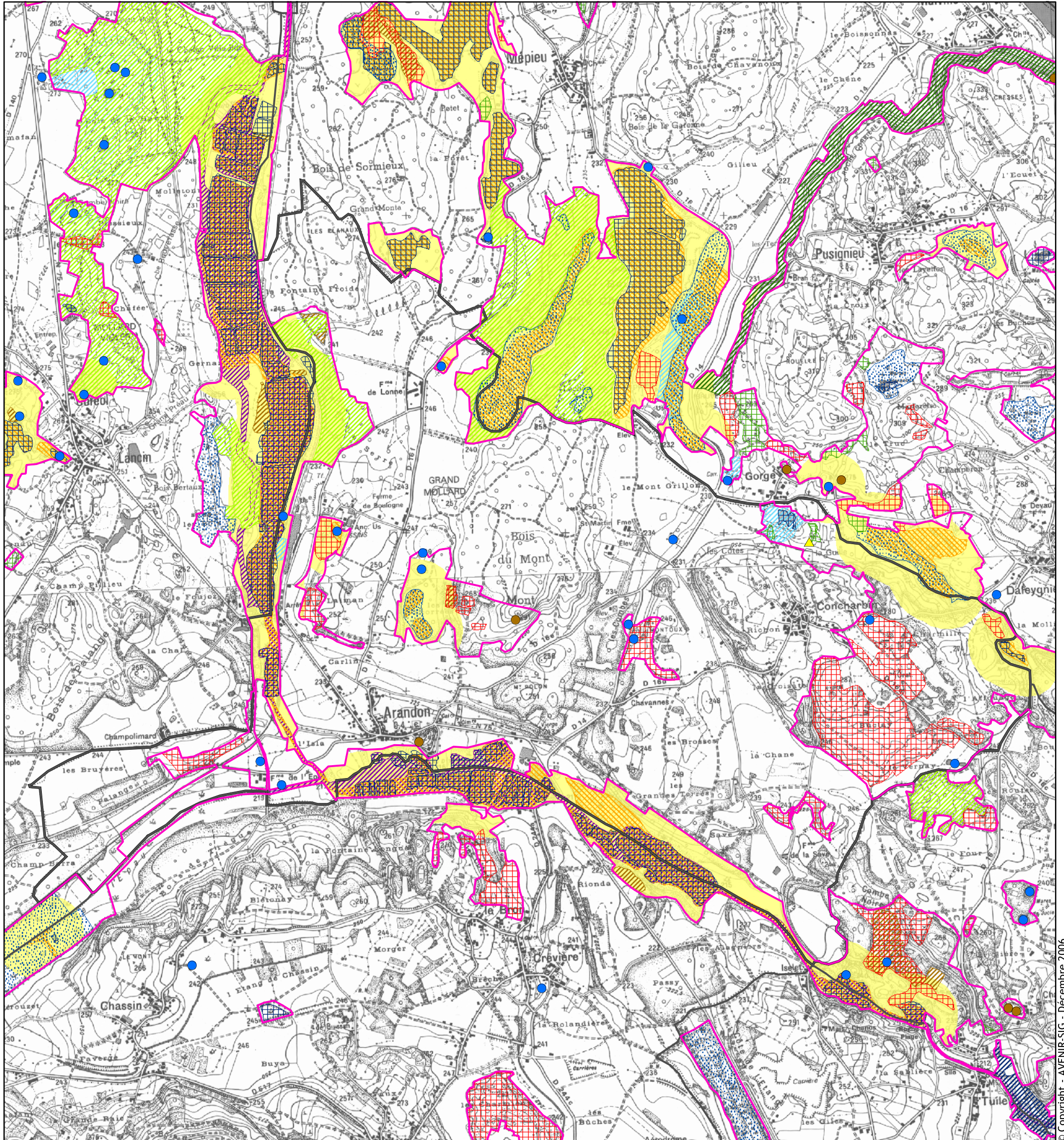
**ETANGS, COTEAUX SECS ET GROTTES
DE L'ILE CREMIEU**

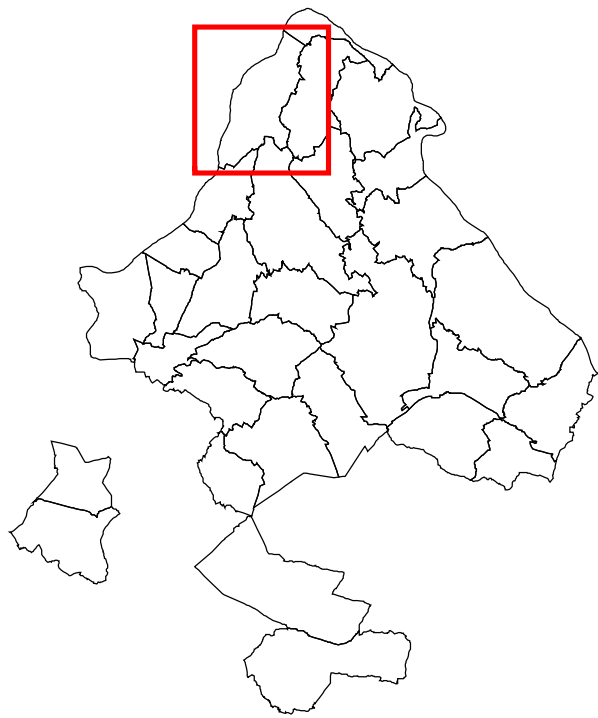
Fonds EDR 25 IGN et SIG DIREN Rhône-Alpes / DDAF
Décembre 2006

ARANDON



0 250 500 1 000 Mètres





Direction Régionale de l'Environnement
RHÔNE-ALPES
Direction Départementale
de l'Agriculture et de la Forêt
Isère



Réseau Natura 2000
Périmètre soumis à consultation

SIC I03
FR8201727

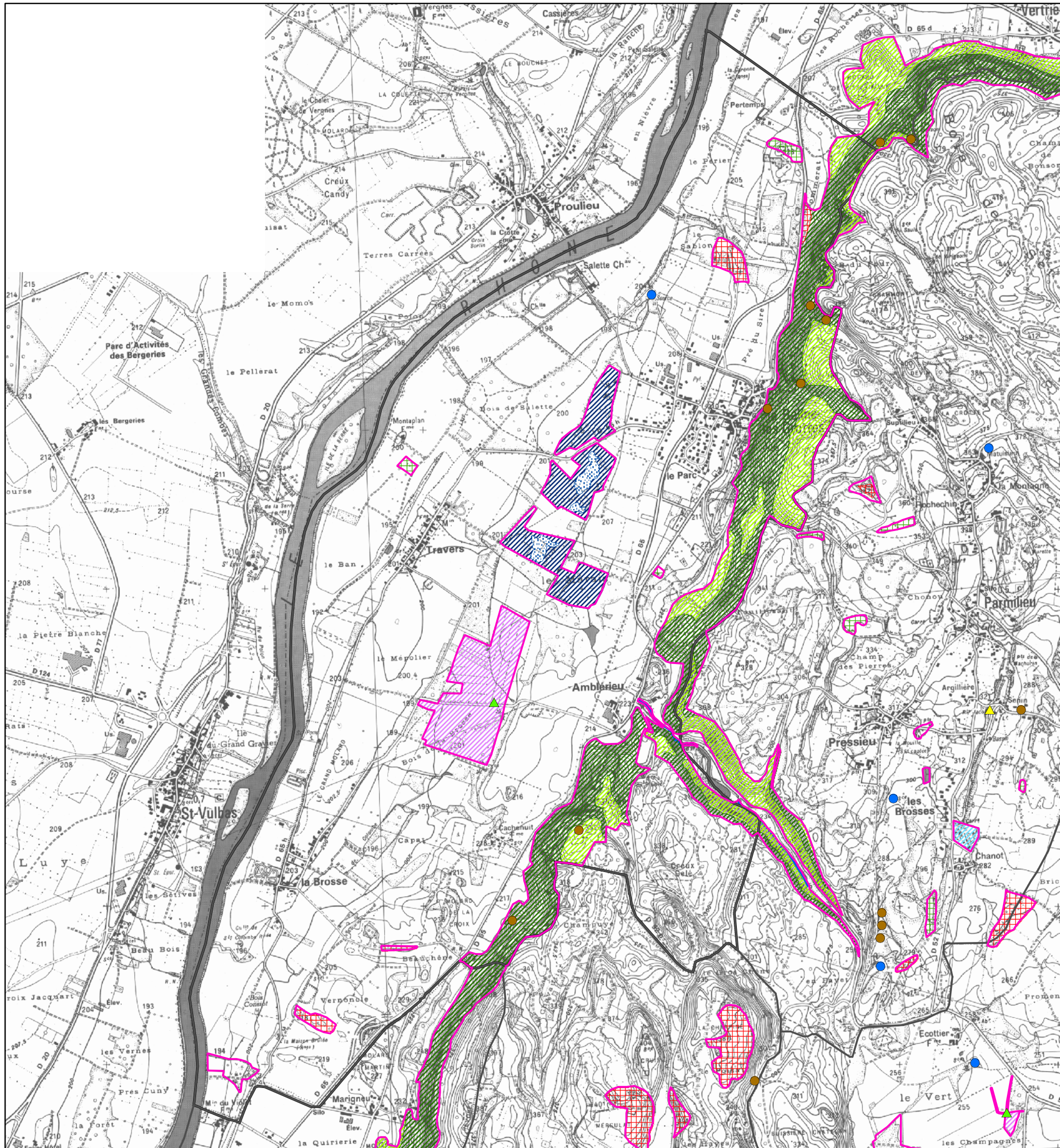
**ETANGS, COTEAUX SECS ET GROTTES
DE L'ILE CREMIEU**

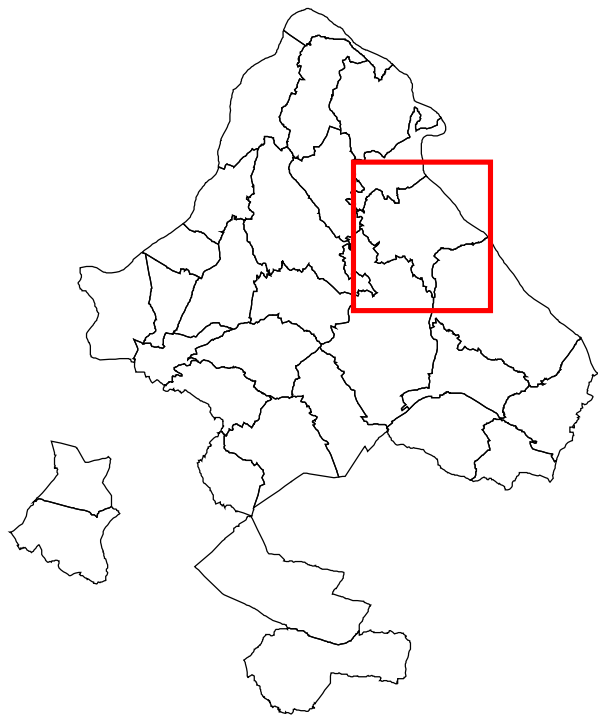
Fonds EDR 25 IGN et SIG DIREN Rhône-Alpes / DDAF
Décembre 2006

LA BALME-LES-GROTTES



0 250 500 1 000 Mètres





Direction Régionale de l'Environnement
RHÔNE-ALPES
Direction Départementale
de l'Agriculture et de la Forêt
Isère



Réseau Natura 2000
Périmètre soumis à consultation

SIC I03
FR8201727

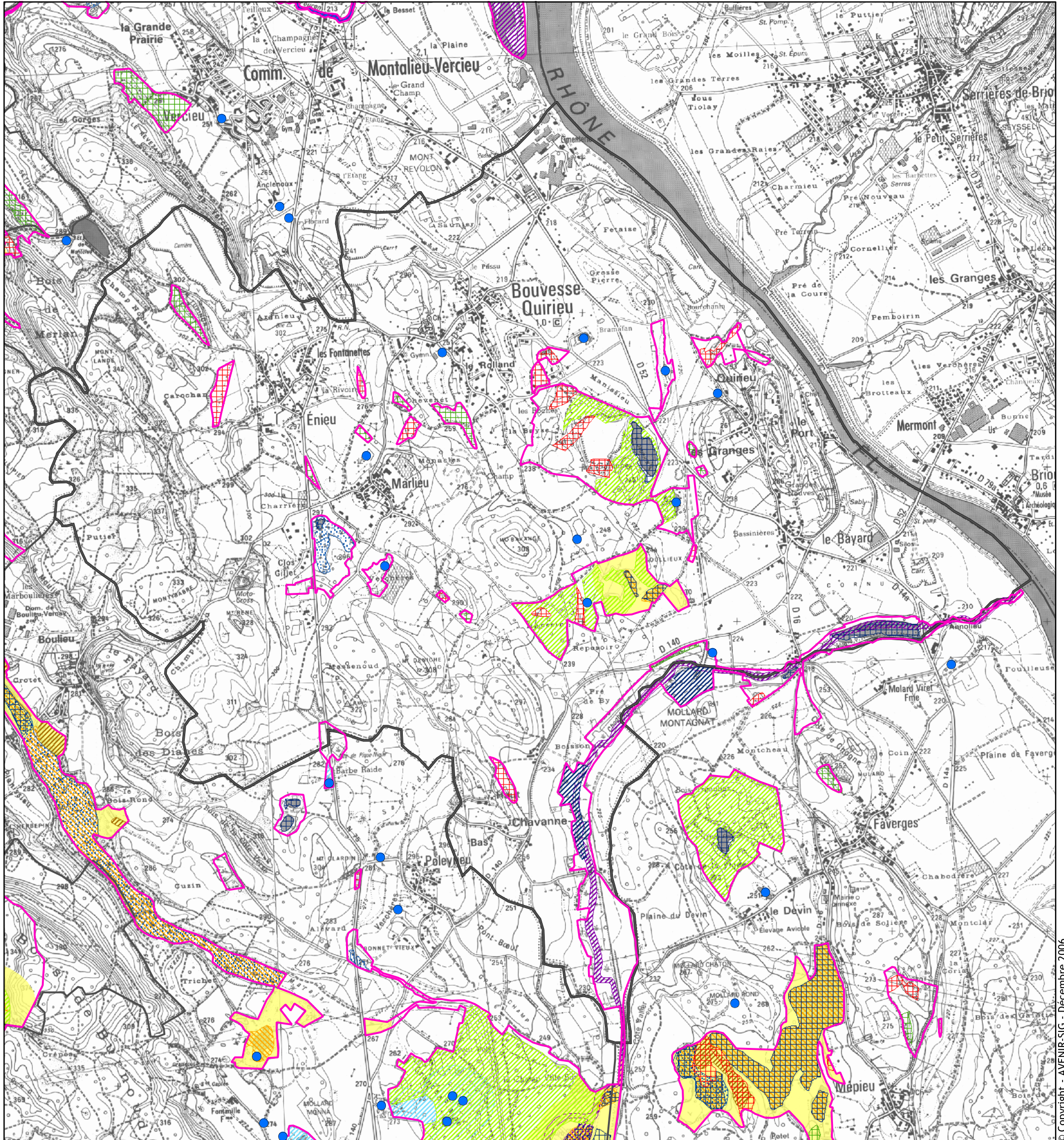
**ETANGS, COTEAUX SECS ET GROTTES
DE L'ILE CREMIEU**

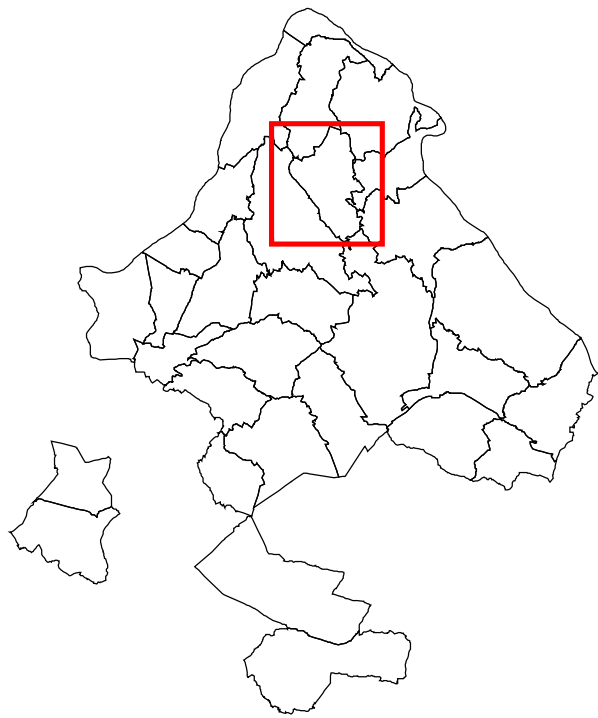
Fonds EDR 25 IGN et SIG DIREN Rhône-Alpes / DDAF
Décembre 2006

BOUVESSE-QUIRIEU



0 250 500 1 000 Mètres





Direction Régionale de l'Environnement
RHÔNE-ALPES
Direction Départementale
de l'Agriculture et de la Forêt
Isère



Réseau Natura 2000
Périmètre soumis à consultation

SIC I03
FR8201727

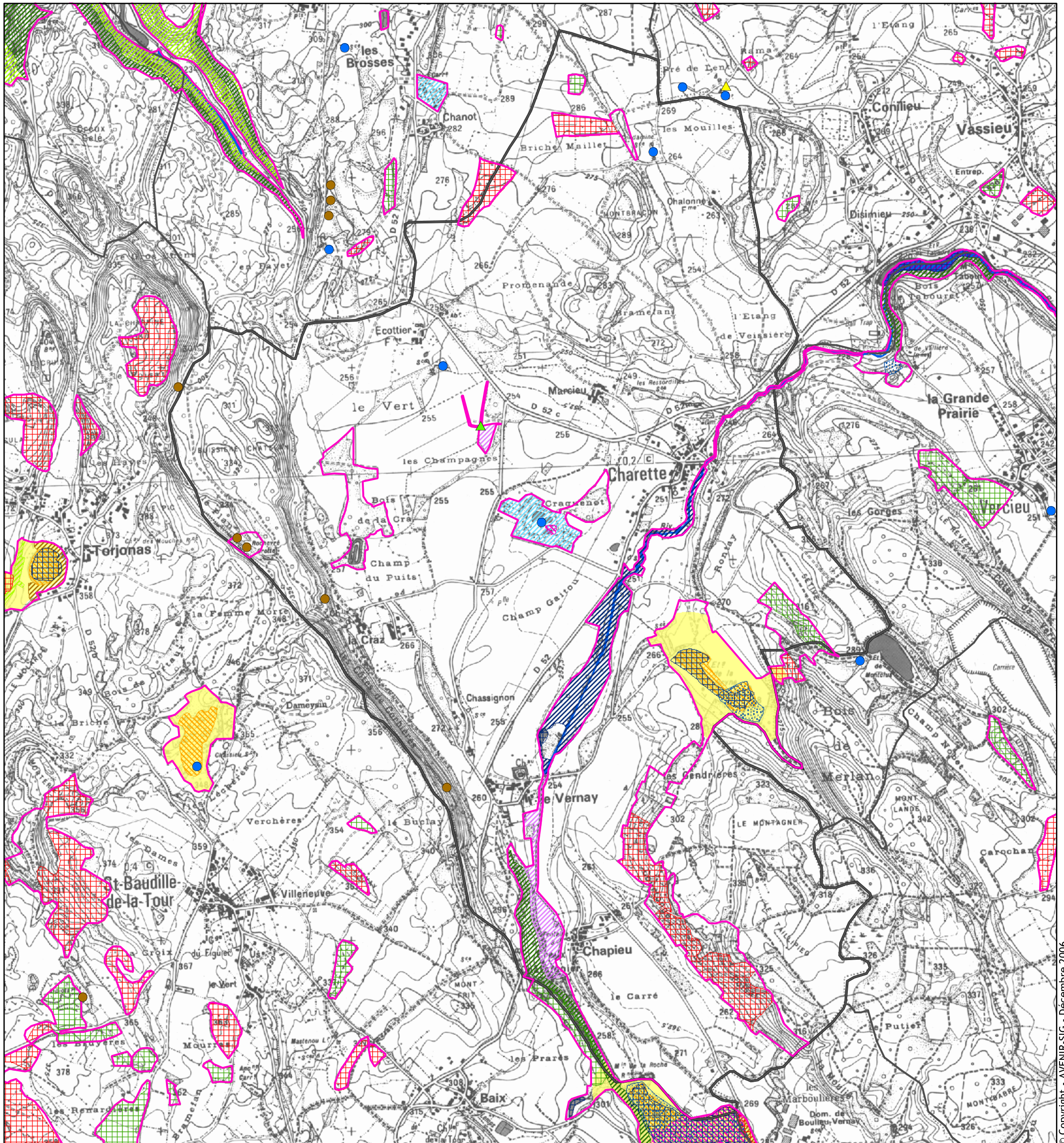
**ETANGS, COTEAUX SECS ET GROTTES
DE L'ILE CREMIEU**

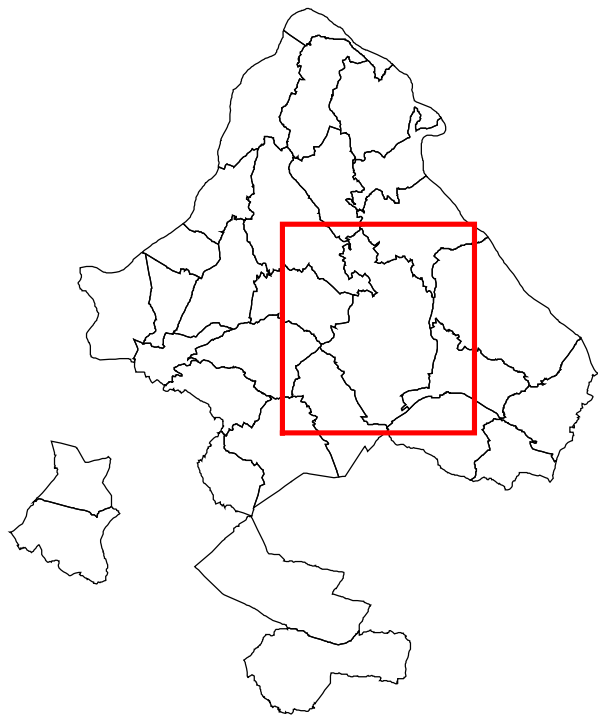
Fonds EDR 25 IGN et SIG DIREN Rhône-Alpes / DDAF
Décembre 2006

CHARETTE



0 250 500 1 000 Mètres





Direction Régionale de l'Environnement
RHÔNE-ALPES
Direction Départementale
de l'Agriculture et de la Forêt
Isère



Réseau Natura 2000
Périmètre soumis à consultation

SIC I03
FR8201727

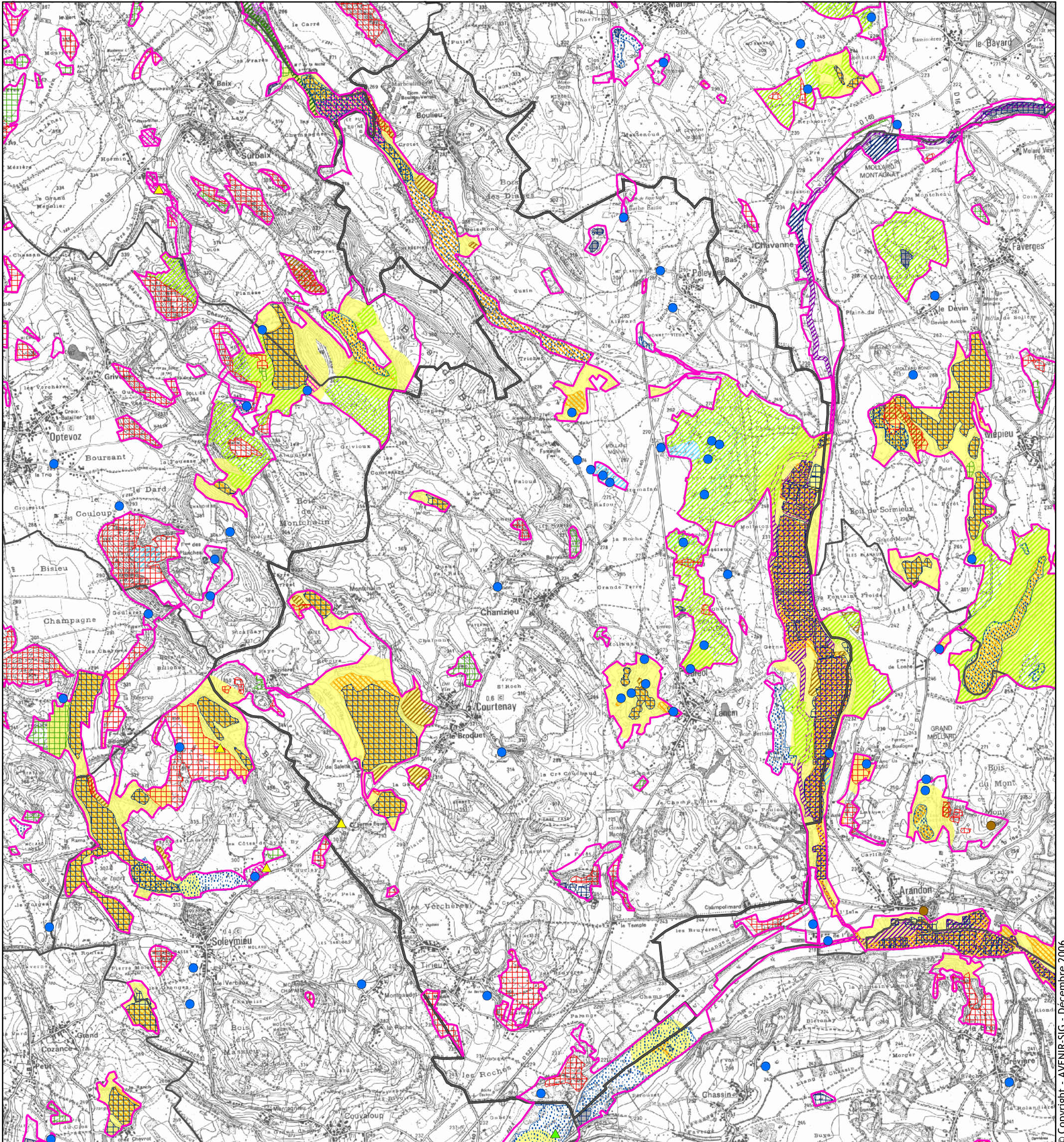
**ETANGS, COTEAUX SECS ET GROTTES
DE L'ILE CREMIER**

Fonds EDR 25 IGN et SIG DIREN Rhône-Alpes / DDAF
Décembre 2006

COURTENAY



0 250 500 1 000 Mètres





Direction Régionale de l'Environnement
RHÔNE-ALPES
Direction Départementale
de l'Agriculture et de la Forêt
Isère



Réseau Natura 2000
Périmètre soumis à consultation

SIC I03
FR8201727

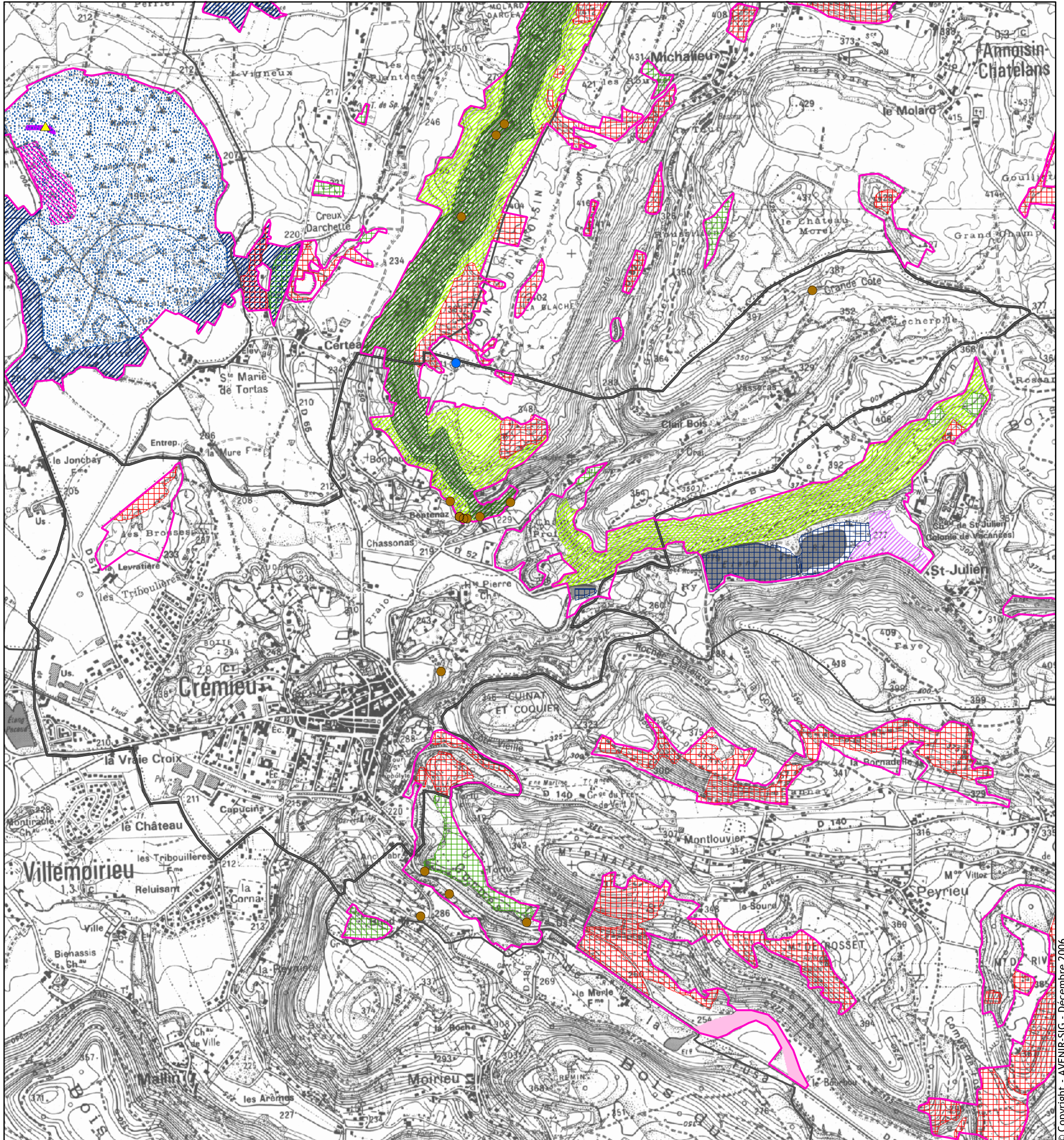
**ETANGS, COTEAUX SECS ET GROTTES
DE L'ILE CREMIEU**

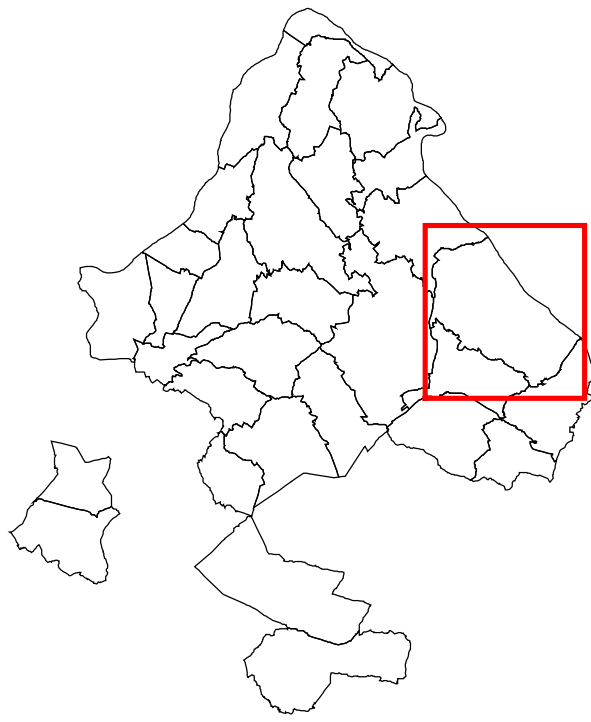
Fonds EDR 25 IGN et SIG DIREN Rhône-Alpes / DDAF
Décembre 2006

CREMIEU



0 250 500 1 000 Mètres





Direction Régionale de l'Environnement
RHÔNE-ALPES
Direction Départementale
de l'Agriculture et de la Forêt
Isère



Réseau Natura 2000
Périmètre soumis à consultation

SIC I03
FR8201727

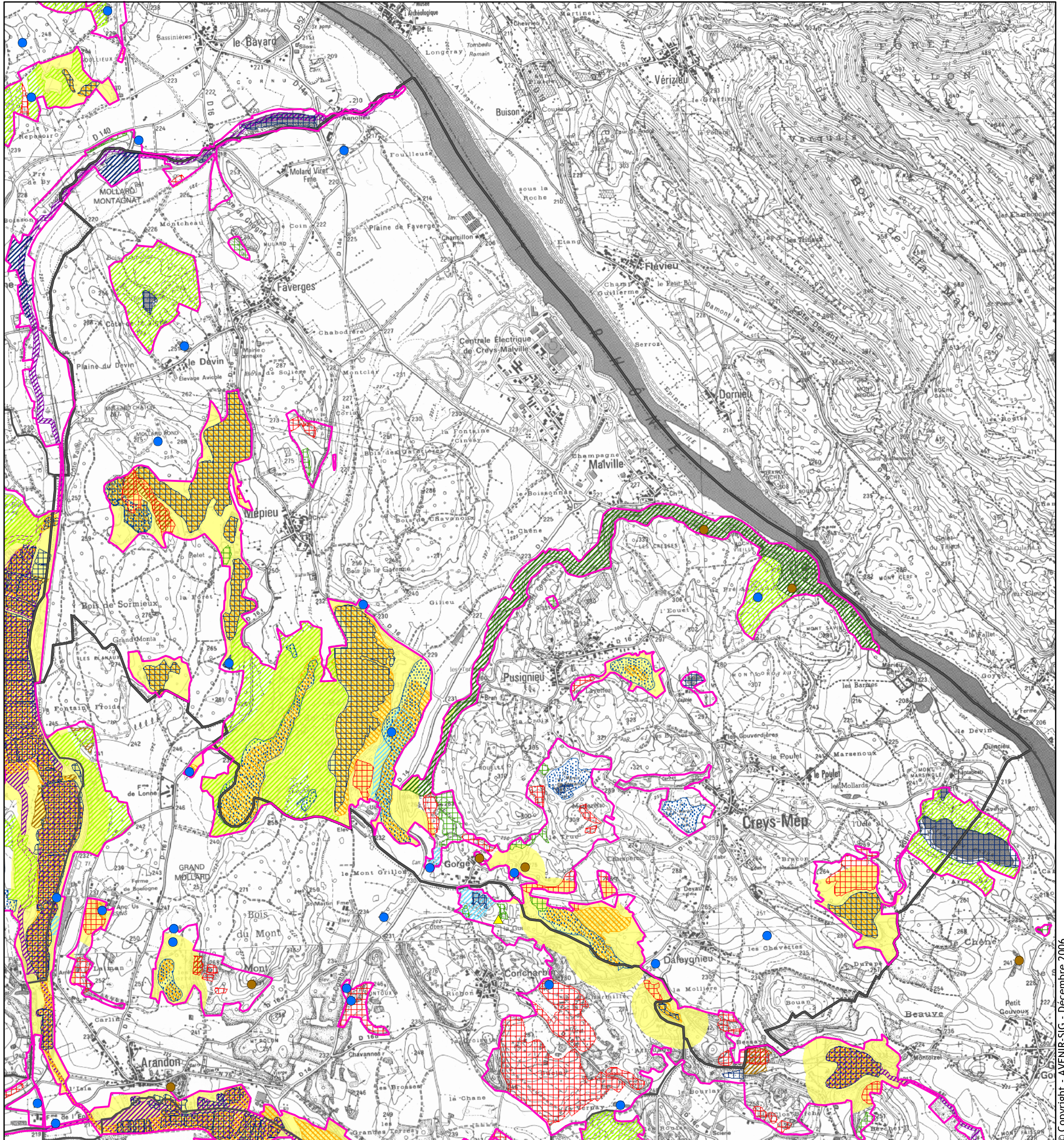
**ETANGS, COTEAUX SECS ET GROTTES
DE L'ILE CREMIEU**

Fonds EDR 25 IGN et SIG DIREN Rhône-Alpes / DDAF
Décembre 2006

CREYS-MEPIEU



0 250 500 1 000 Mètres





Direction Régionale de l'Environnement
RHÔNE-ALPES
Direction Départementale
de l'Agriculture et de la Forêt
Isère



Réseau Natura 2000
Périmètre soumis à consultation

SIC I03
FR8201727

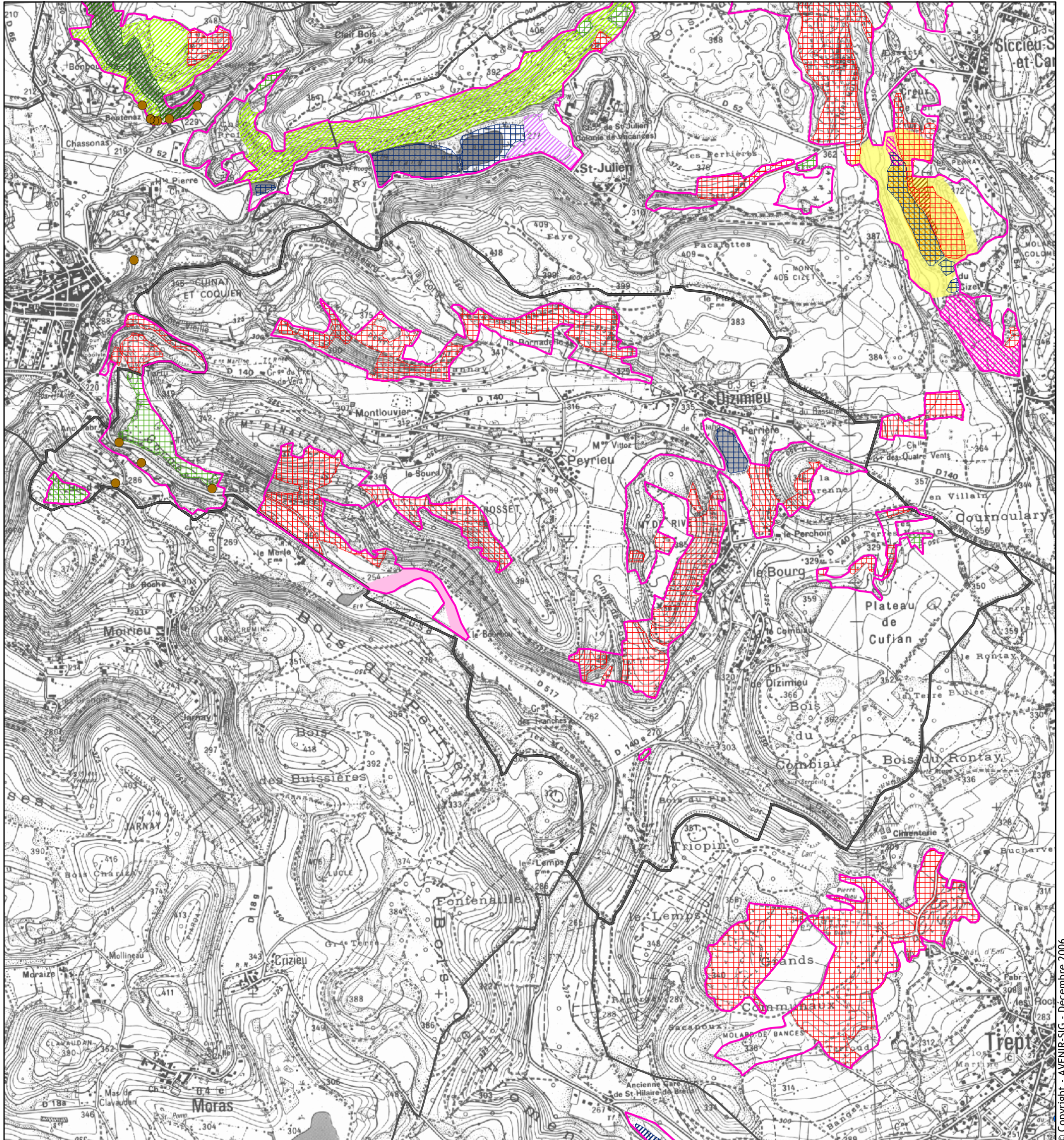
**ETANGS, COTEAUX SECS ET GROTTES
DE L'ILE CREMIEU**

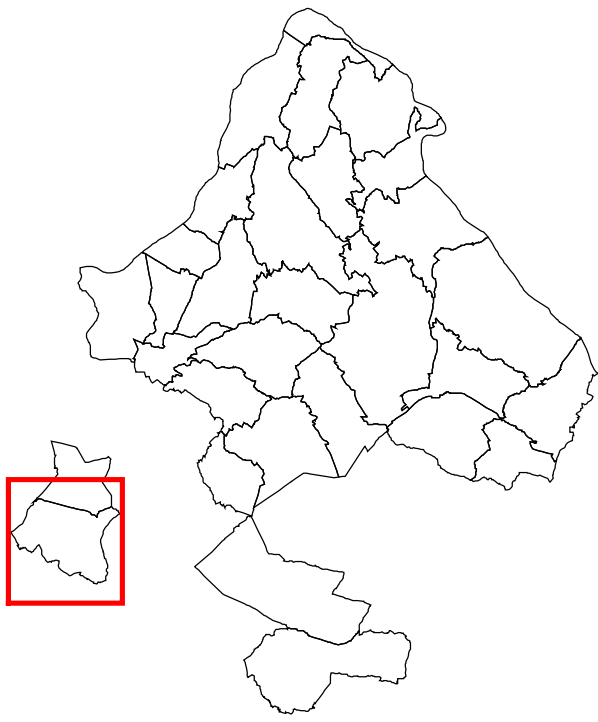
Fonds EDR 25 IGN et SIG DIREN Rhône-Alpes / DDAF
Décembre 2006

DIZIMIEU



0 250 500 1 000 Mètres





Direction Régionale de l'Environnement
RHÔNE-ALPES
Direction Départementale
de l'Agriculture et de la Forêt
Isère



Réseau Natura 2000
Périmètre soumis à consultation

SIC I03
FR8201727

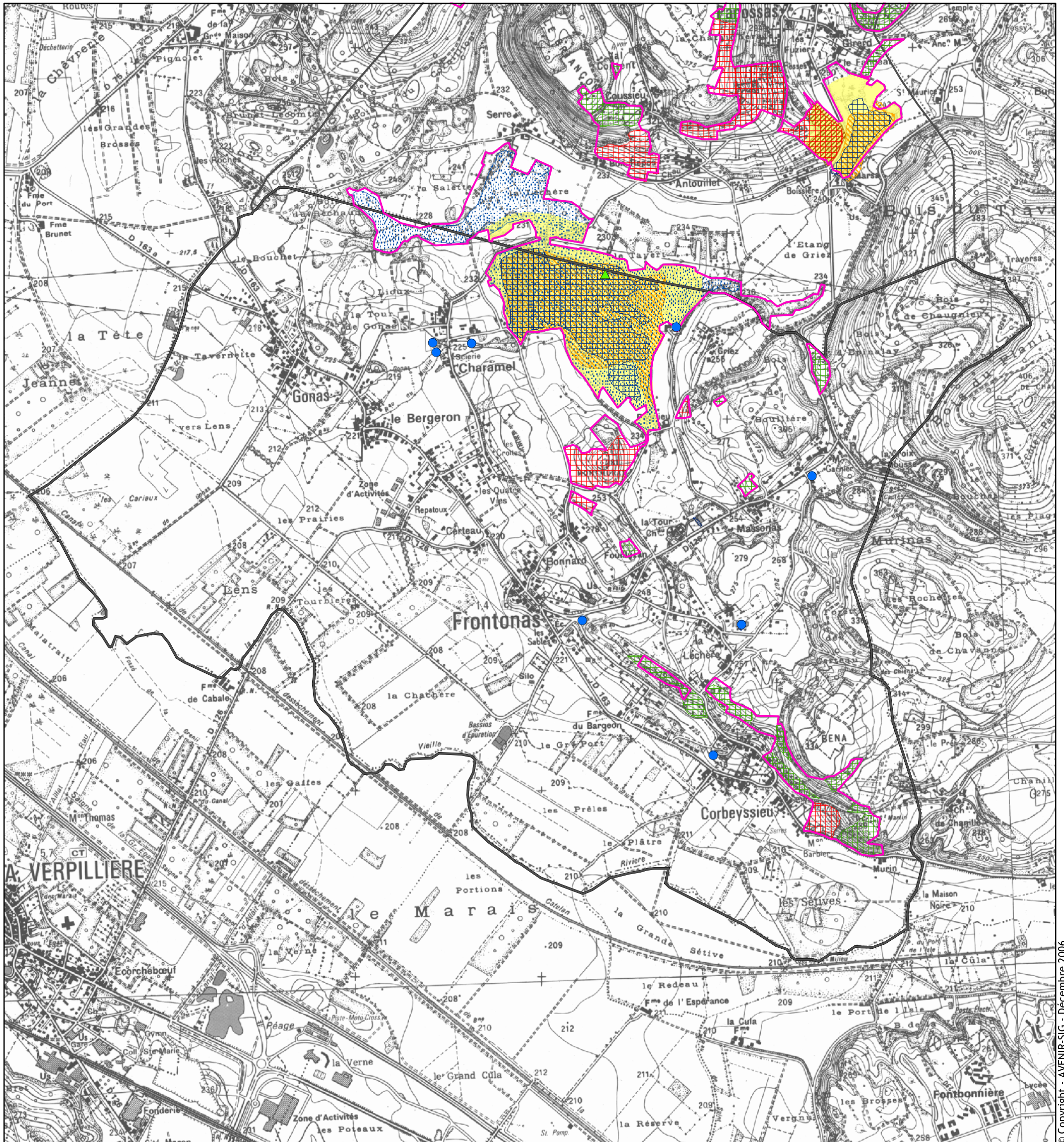
**ETANGS, COTEAUX SECS ET GROTTES
DE L'ILE CREMIEU**

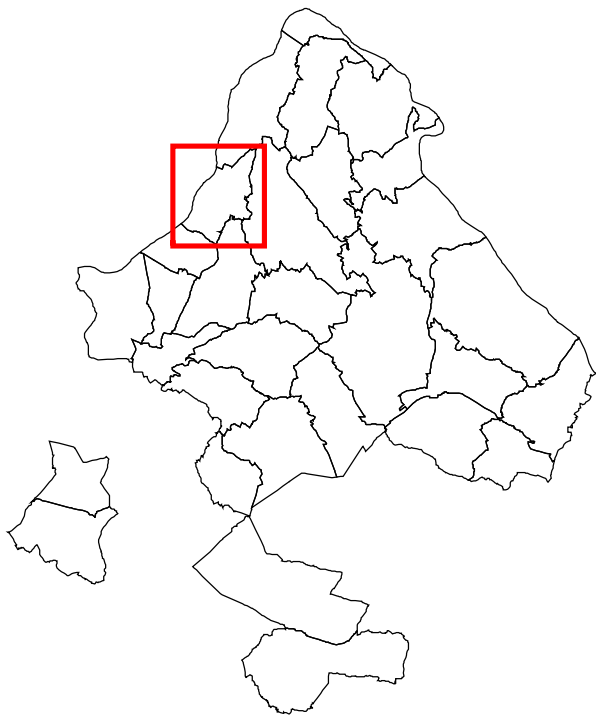
Fonds EDR 25 IGN et SIG DIREN Rhône-Alpes / DDAF
Décembre 2006

FRONTONAS



0 250 500 1 000 Mètres





Direction Régionale de l'Environnement
RHÔNE-ALPES
Direction Départementale
de l'Agriculture et de la Forêt
Isère



Réseau Natura 2000
Périmètre soumis à consultation

SIC I03
FR8201727

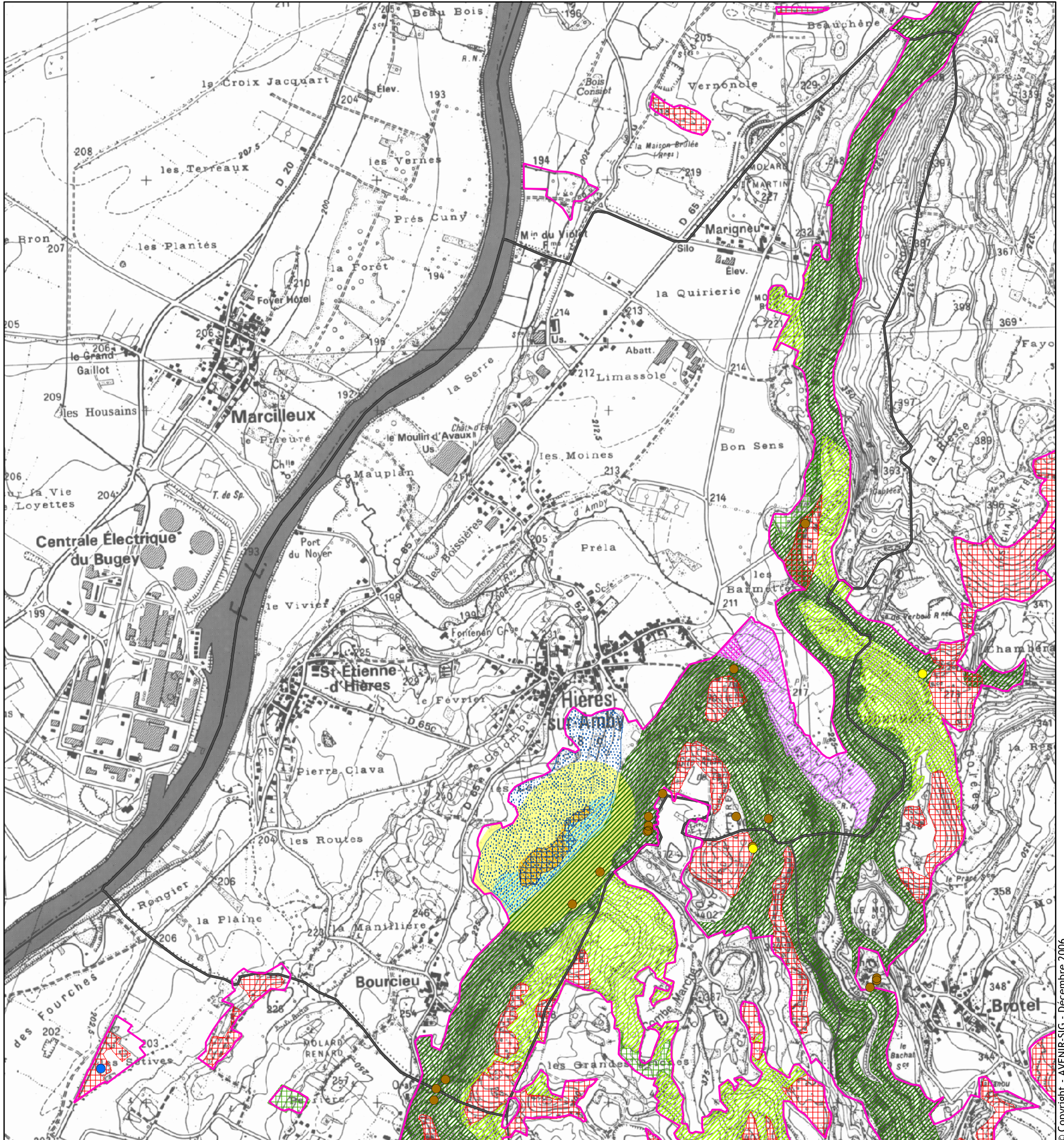
**ETANGS, COTEAUX SECS ET GROTTES
DE L'ILE CREMIEU**

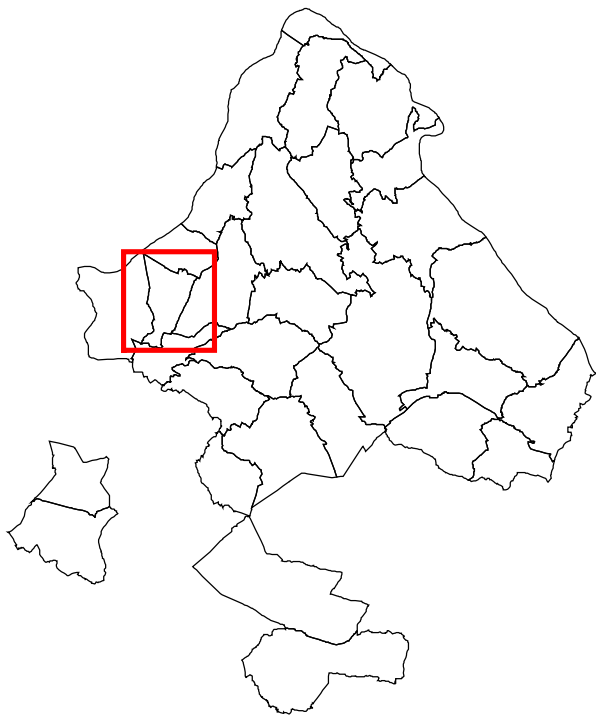
Fonds EDR 25 IGN et SIG DIREN Rhône-Alpes / DDAF
Décembre 2006

HIERES-SUR-AMBY



0 250 500 1 000 Mètres





Direction Régionale de l'Environnement
RHÔNE-ALPES
Direction Départementale
de l'Agriculture et de la Forêt
Isère



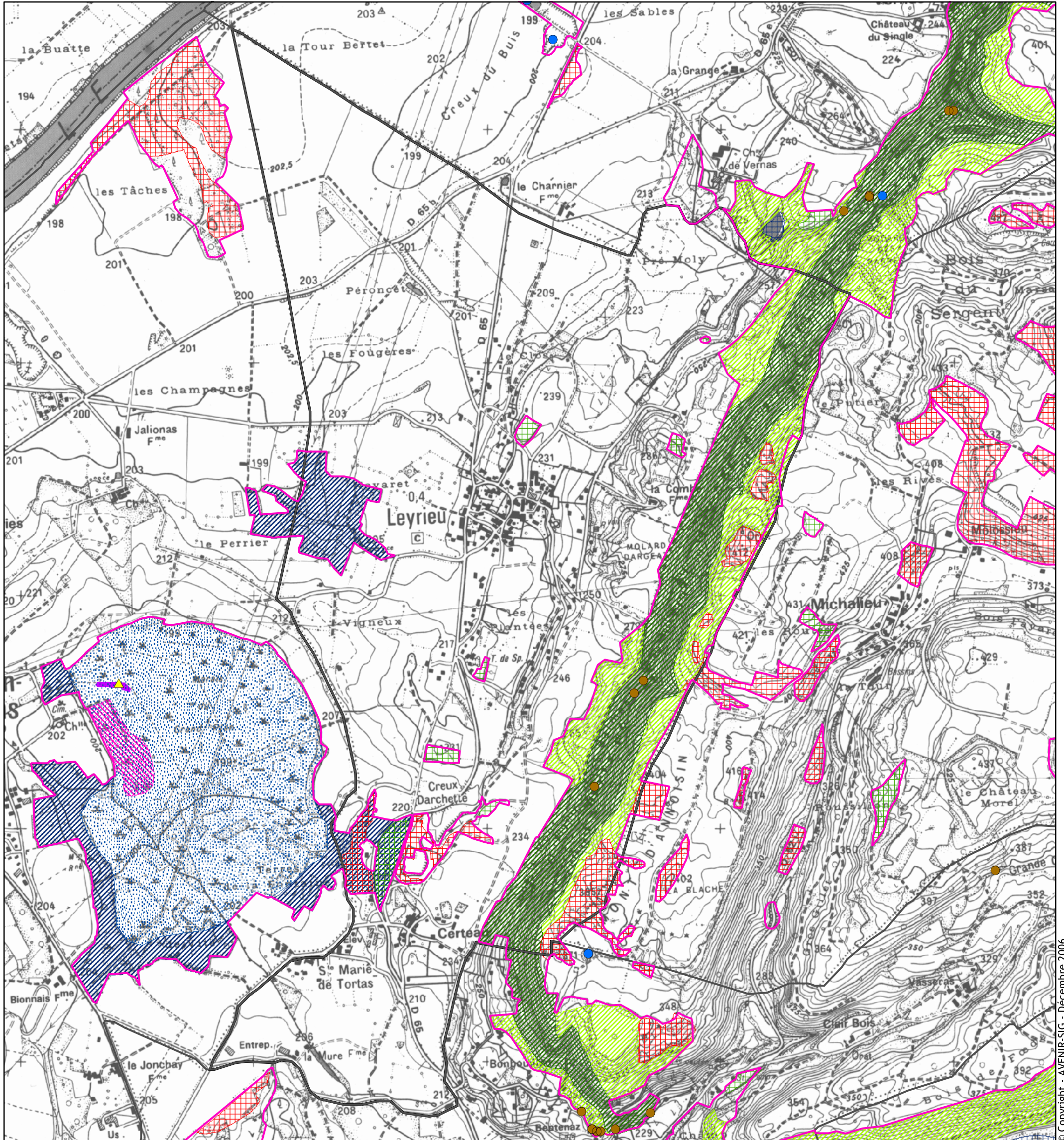
Réseau Natura 2000
Périmètre soumis à consultation

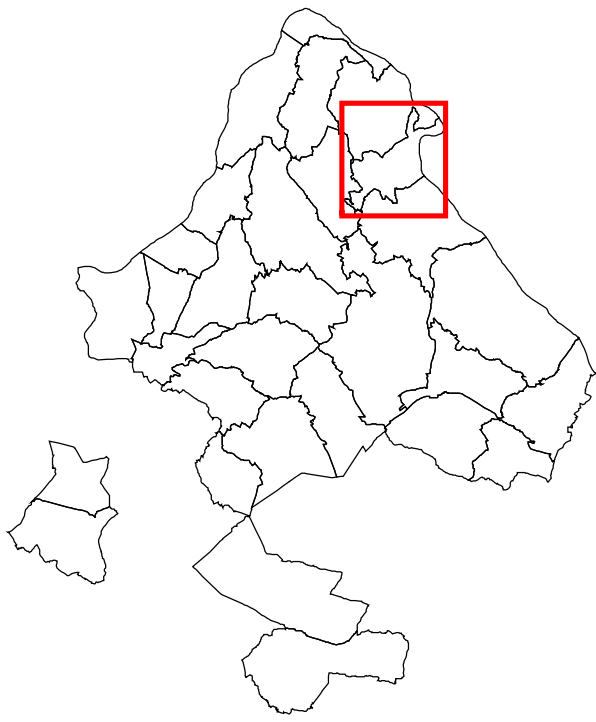
SIC I03
FR8201727

**ETANGS, COTEAUX SECS ET GROTTES
DE L'ILE CREMIEU**

Fonds EDR 25 IGN et SIG DIREN Rhône-Alpes / DDAF
Décembre 2006

LEYRIEU





Direction Régionale de l'Environnement
RHÔNE-ALPES
Direction Départementale
de l'Agriculture et de la Forêt
Isère



Réseau Natura 2000
Périmètre soumis à consultation

SIC I03
FR8201727

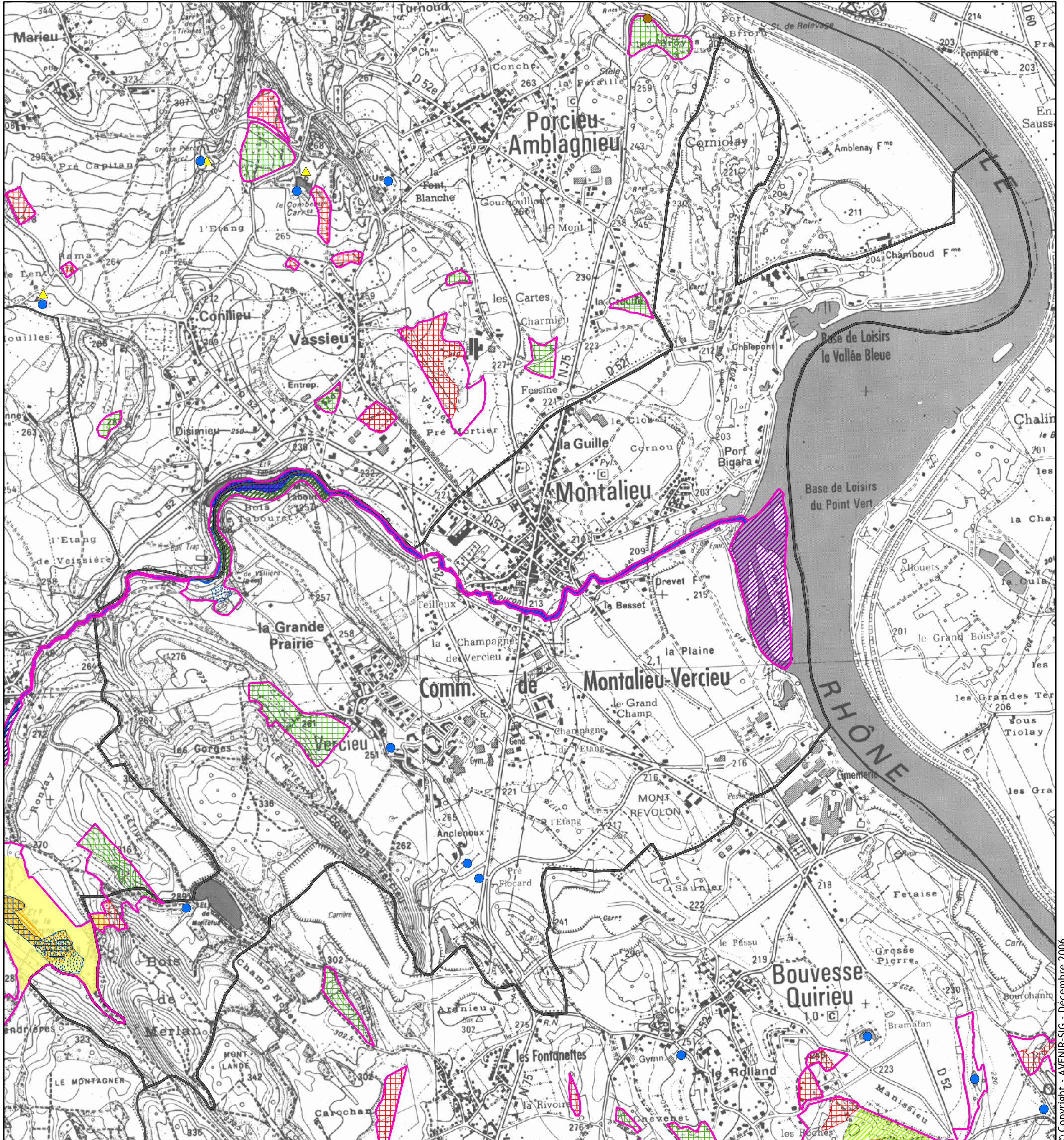
**ETANGS, COTEAUX SECS ET GROTTES
DE L'ILE CREMIEU**

Fonds EDR 25 IGN et SIG DIREN Rhône-Alpes / DDAF
Décembre 2006

MONTALIEU-VERCIEU



0 250 500 1 000 Mètres





Direction Régionale de l'Environnement
RHÔNE-ALPES
Direction Départementale
de l'Agriculture et de la Forêt
Isère



Réseau Natura 2000
Périmètre soumis à consultation

SIC I03
FR8201727

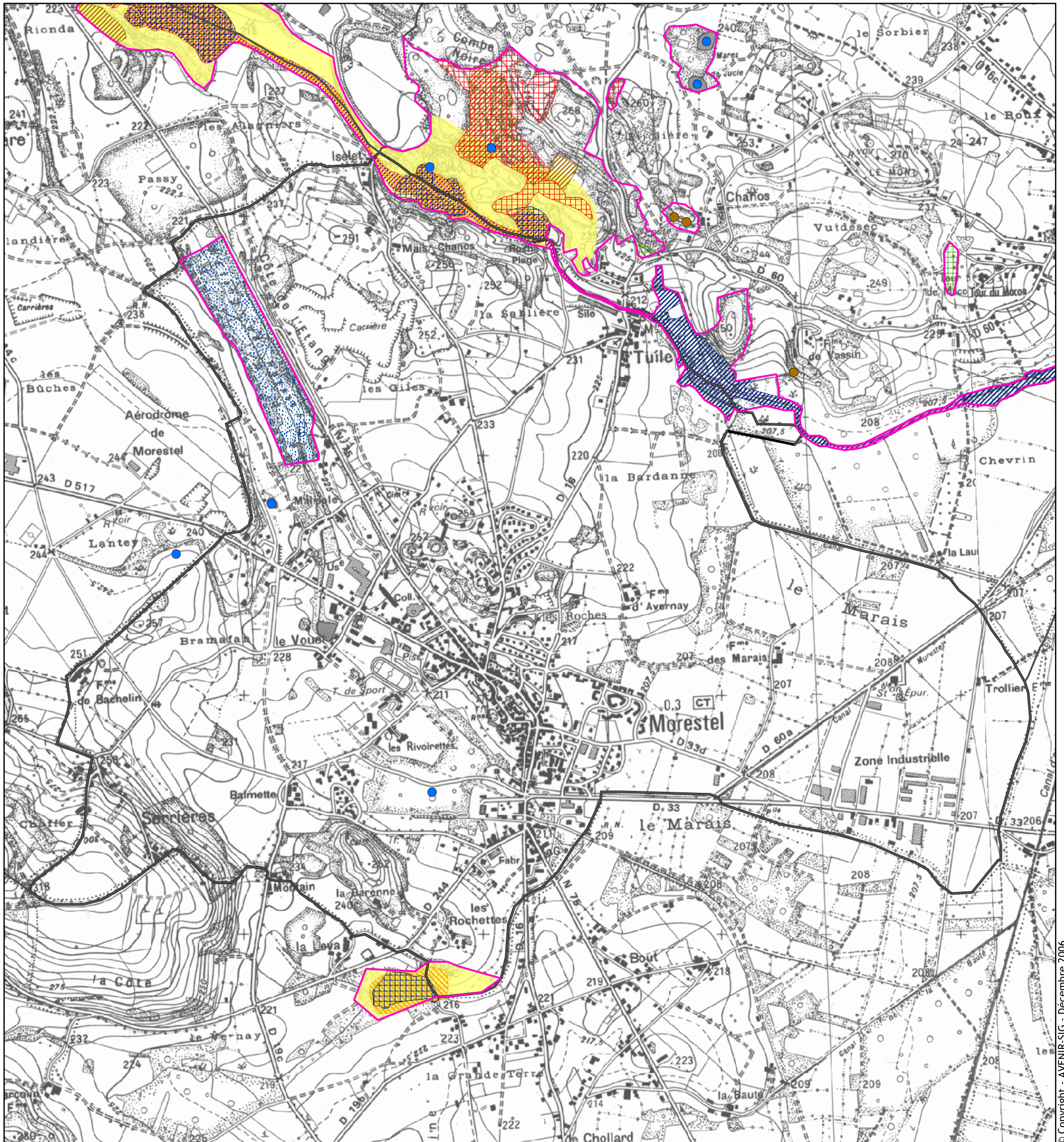
ETANGS, COTEAUX SECS ET GROTTES DE L'ILE CREMIEU

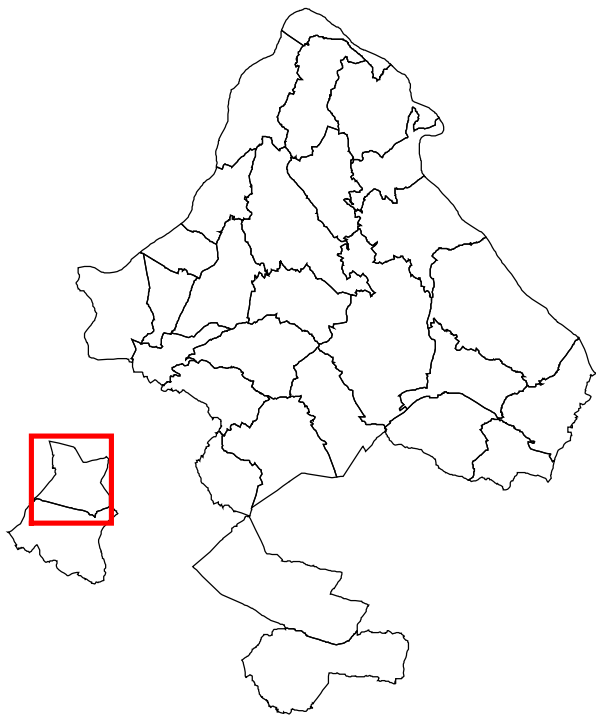
Fonds EDR 25 IGN et SIG DIREN Rhône-Alpes / DDAF
Décembre 2006

MORESTEL



0 250 500 1 000 Mètres





Direction Régionale de l'Environnement
RHÔNE-ALPES
Direction Départementale
de l'Agriculture et de la Forêt
Isère



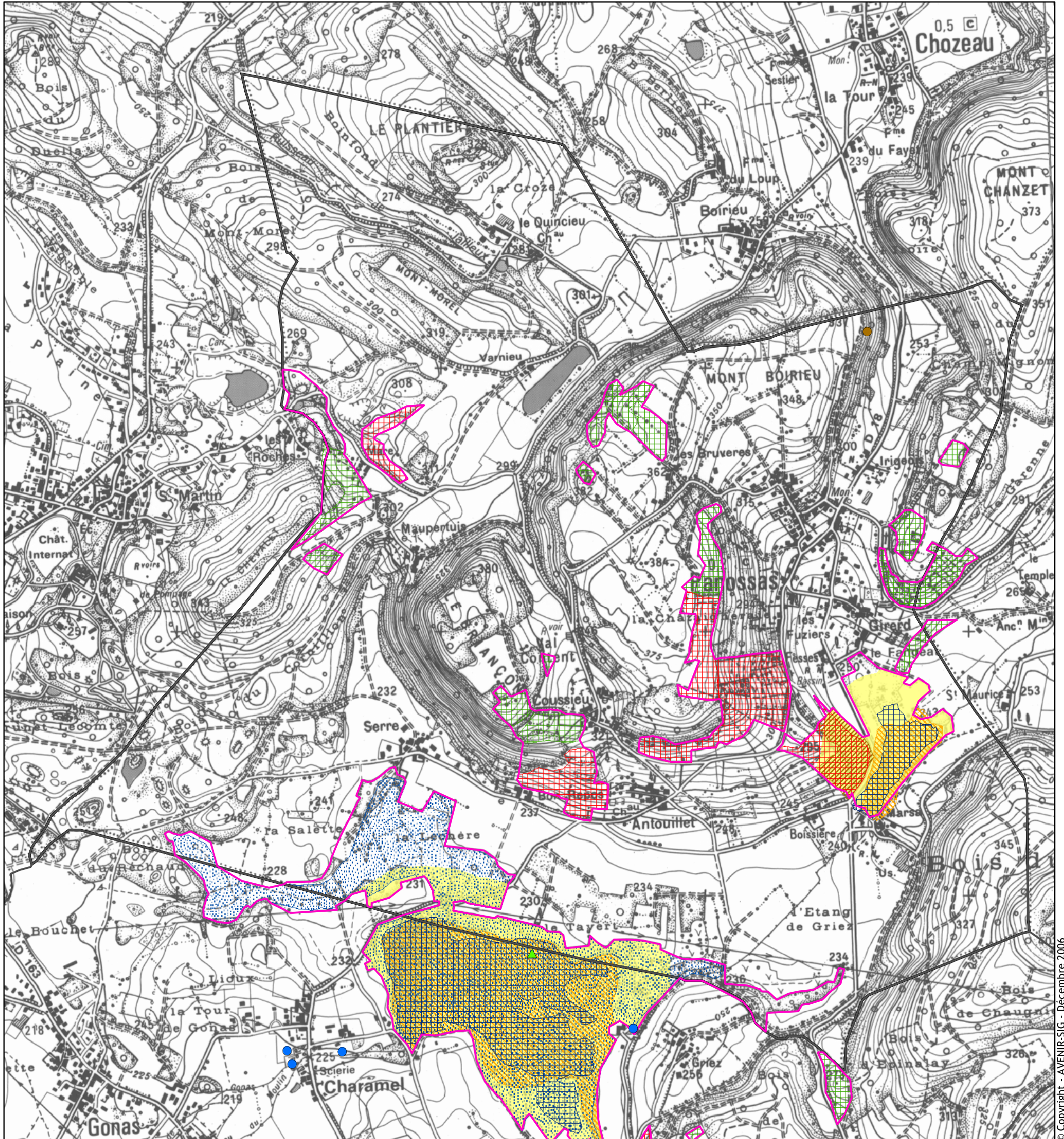
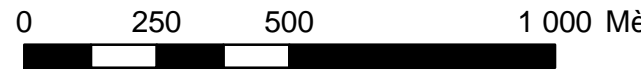
Réseau Natura 2000
Périmètre soumis à consultation

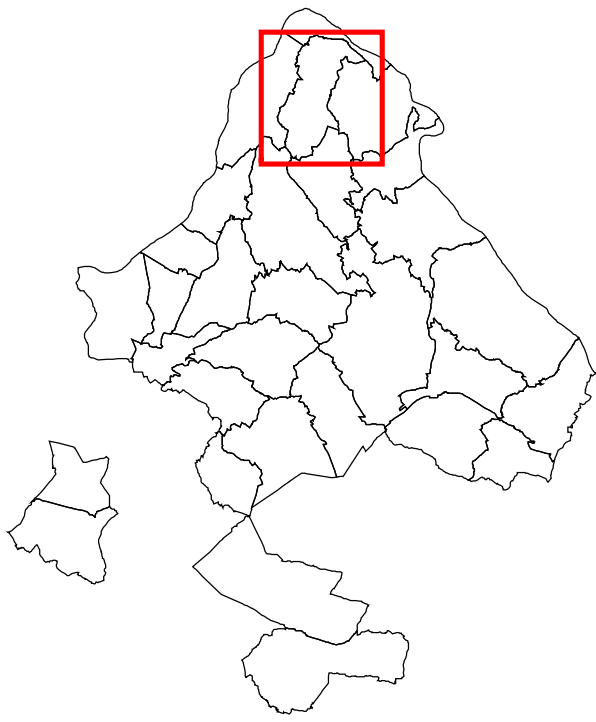
SIC I03
FR8201727

**ETANGS, COTEAUX SECS ET GROTTES
DE L'ILE CREMIEU**

Fonds EDR 25 IGN et SIG DIREN Rhône-Alpes / DDAF
Décembre 2006

PANOSSAS





Direction Régionale de l'Environnement
RHÔNE-ALPES
Direction Départementale
de l'Agriculture et de la Forêt
Isère



Réseau Natura 2000
Périmètre soumis à consultation

SIC I03
FR8201727

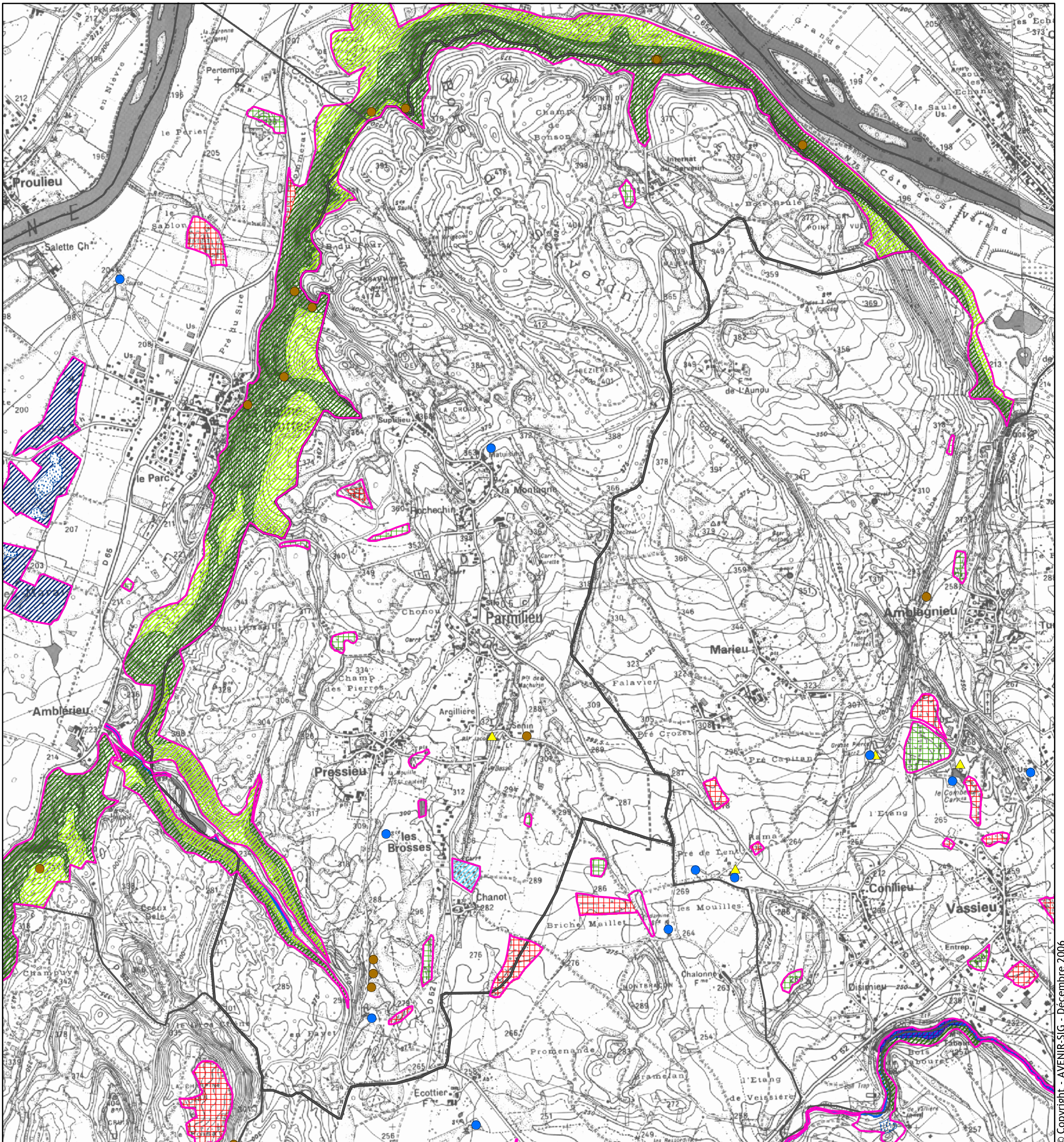
**ETANGS, COTEAUX SECS ET GROTTES
DE L'ILE CREMIEU**

Fonds EDR 25 IGN et SIG DIREN Rhône-Alpes / DDAF
Décembre 2006

PARMIIEU



0 250 500 1 000 Mètres





Direction Régionale de l'Environnement
RHÔNE-ALPES
Direction Départementale
de l'Agriculture et de la Forêt
Isère



Réseau Natura 2000
Périmètre soumis à consultation

SIC I03
FR8201727

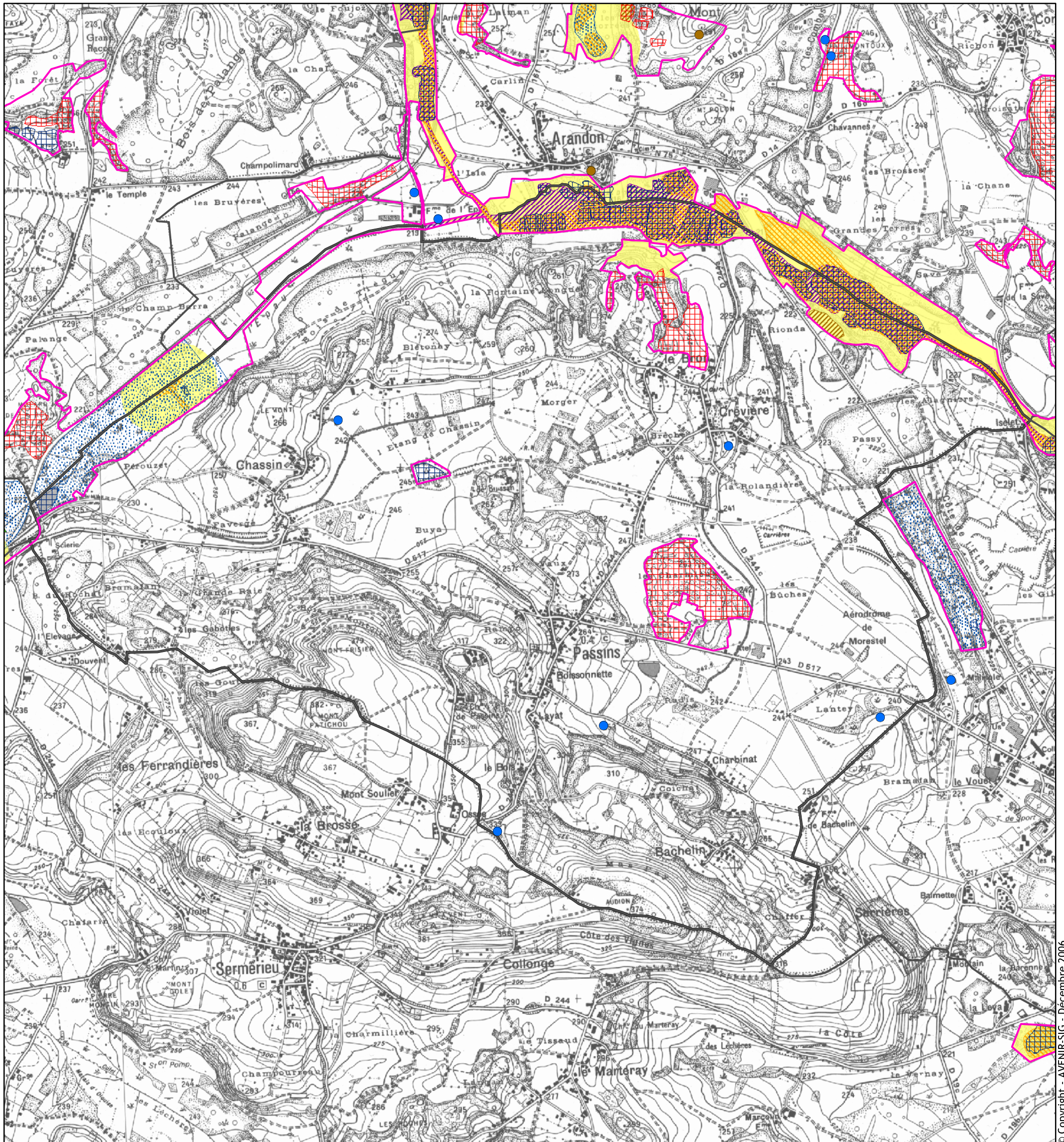
**ETANGS, COTEAUX SECS ET GROTTES
DE L'ILE CREMIEU**

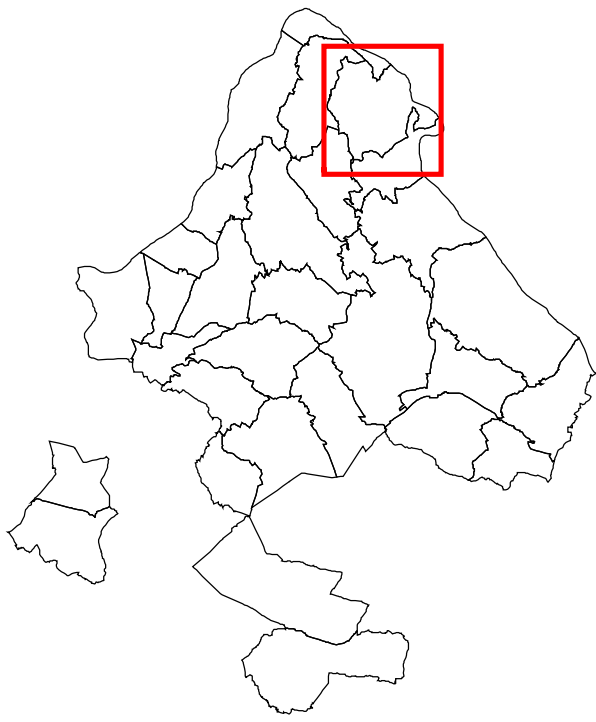
Fonds EDR 25 IGN et SIG DIREN Rhône-Alpes / DDAF
Décembre 2006

PASSINS



0 250 500 1 000 Mètres





Direction Régionale de l'Environnement
RHÔNE-ALPES
Direction Départementale
de l'Agriculture et de la Forêt
Isère



Réseau Natura 2000
Périmètre soumis à consultation

SIC I03
FR8201727

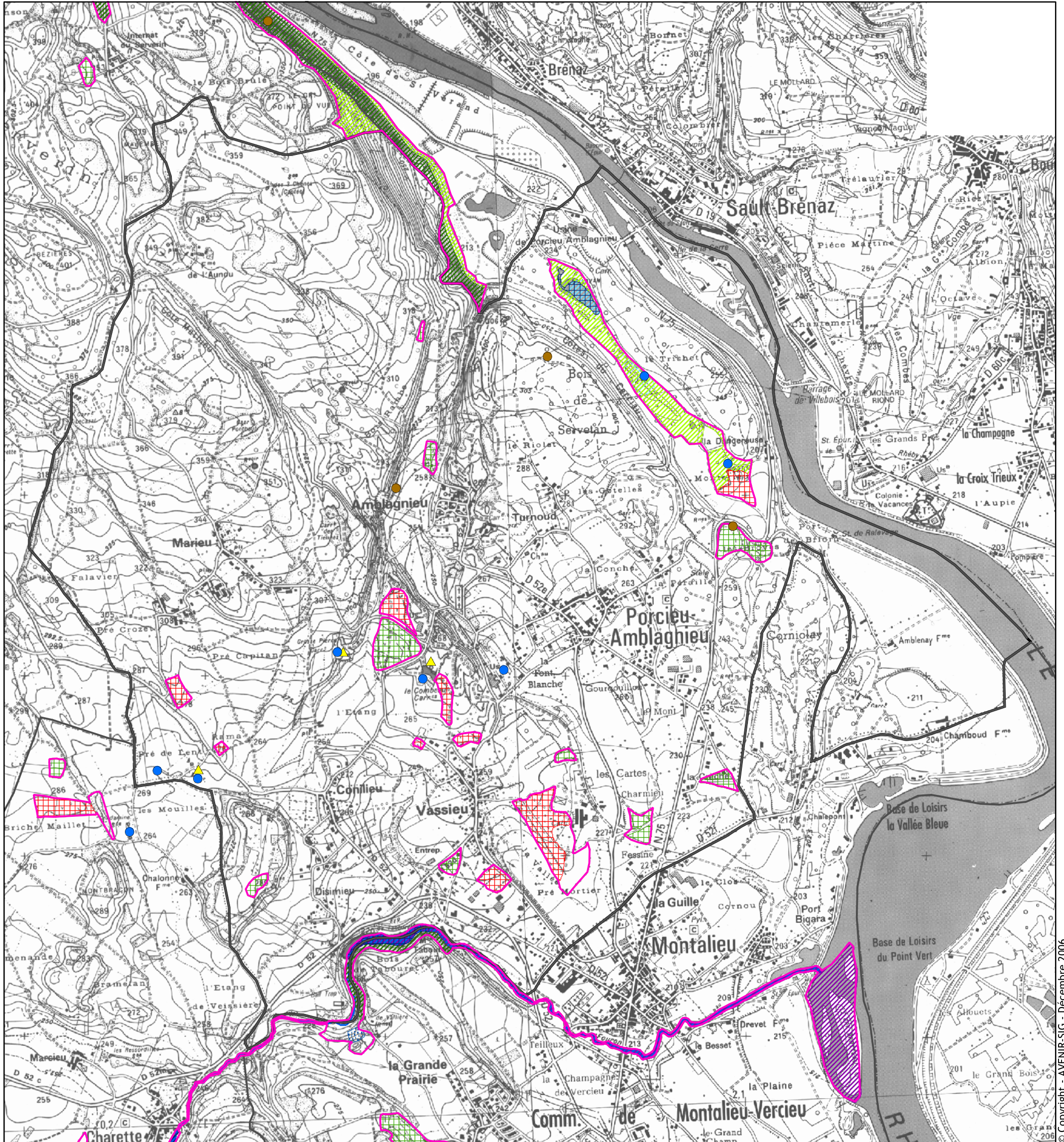
**ETANGS, COTEAUX SECS ET GROTTES
DE L'ILE CREMIEU**

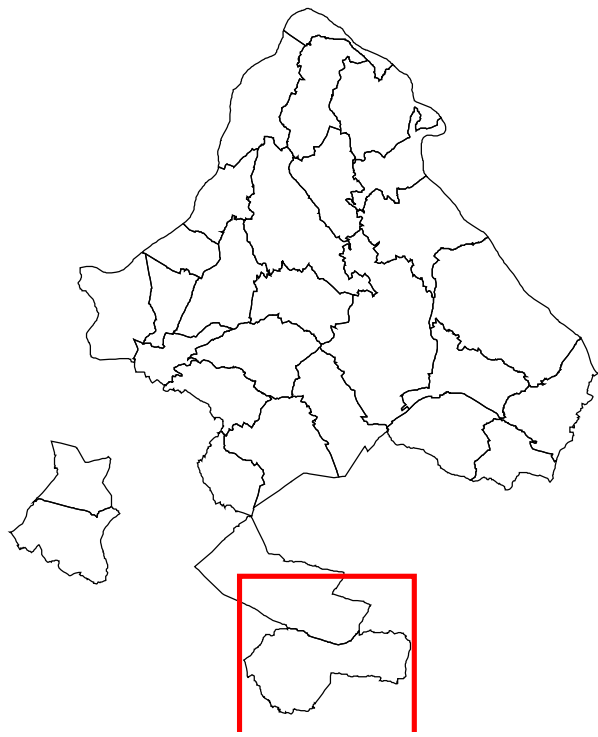
Fonds EDR 25 IGN et SIG DIREN Rhône-Alpes / DDAF
Décembre 2006

PORCIEU-AMBLAGNIEU



0 250 500 1 000 Mètres





Direction Régionale de l'Environnement
RHÔNE-ALPES
Direction Départementale
de l'Agriculture et de la Forêt
Isère



Réseau Natura 2000
Périmètre soumis à consultation

SIC I03
FR8201727

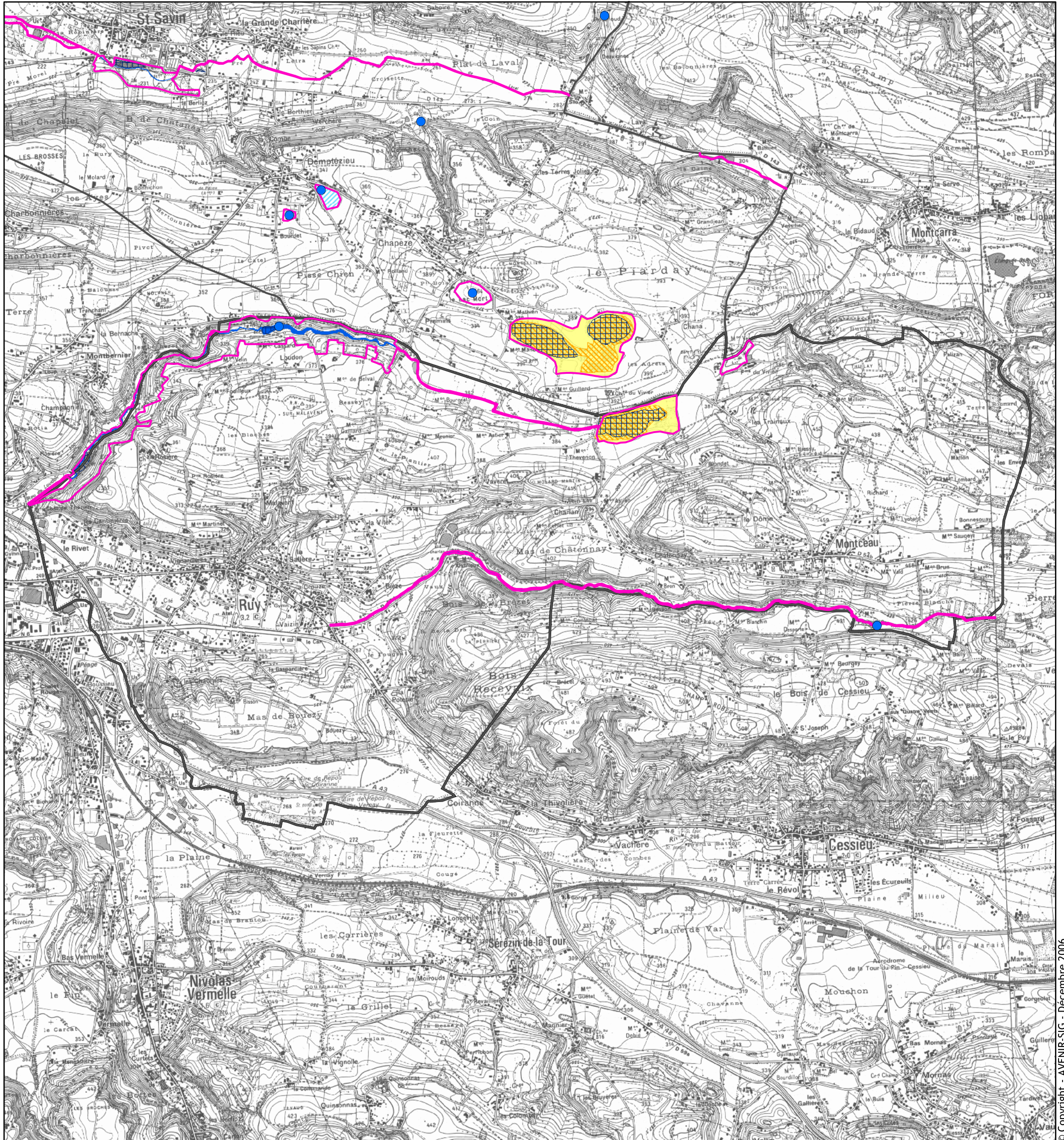
**ETANGS, COTEAUX SECS ET GROTTES
DE L'ILE CREMIEU**

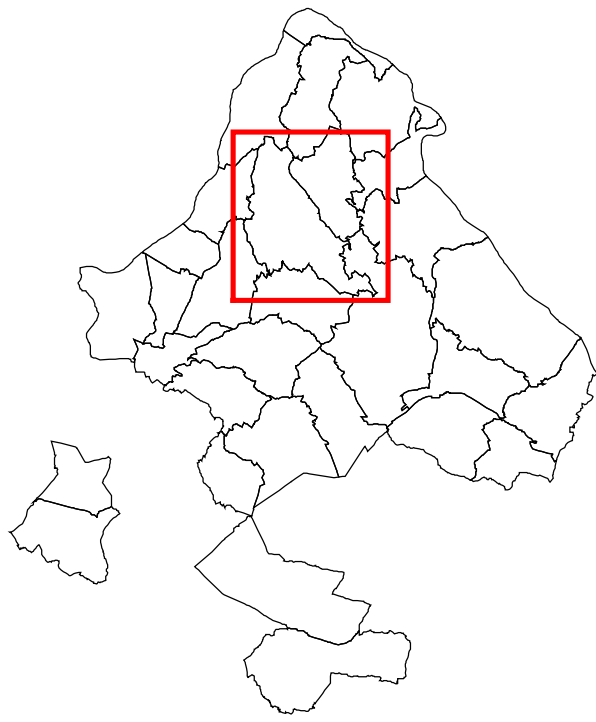
Fonds EDR 25 IGN et SIG DIREN Rhône-Alpes / DDAF
Décembre 2006

RUY



0 250 500 1 000 Mètres





Direction Régionale de l'Environnement
RHÔNE-ALPES
Direction Départementale
de l'Agriculture et de la Forêt
Isère



Réseau Natura 2000
Périmètre soumis à consultation

SIC I03
FR8201727

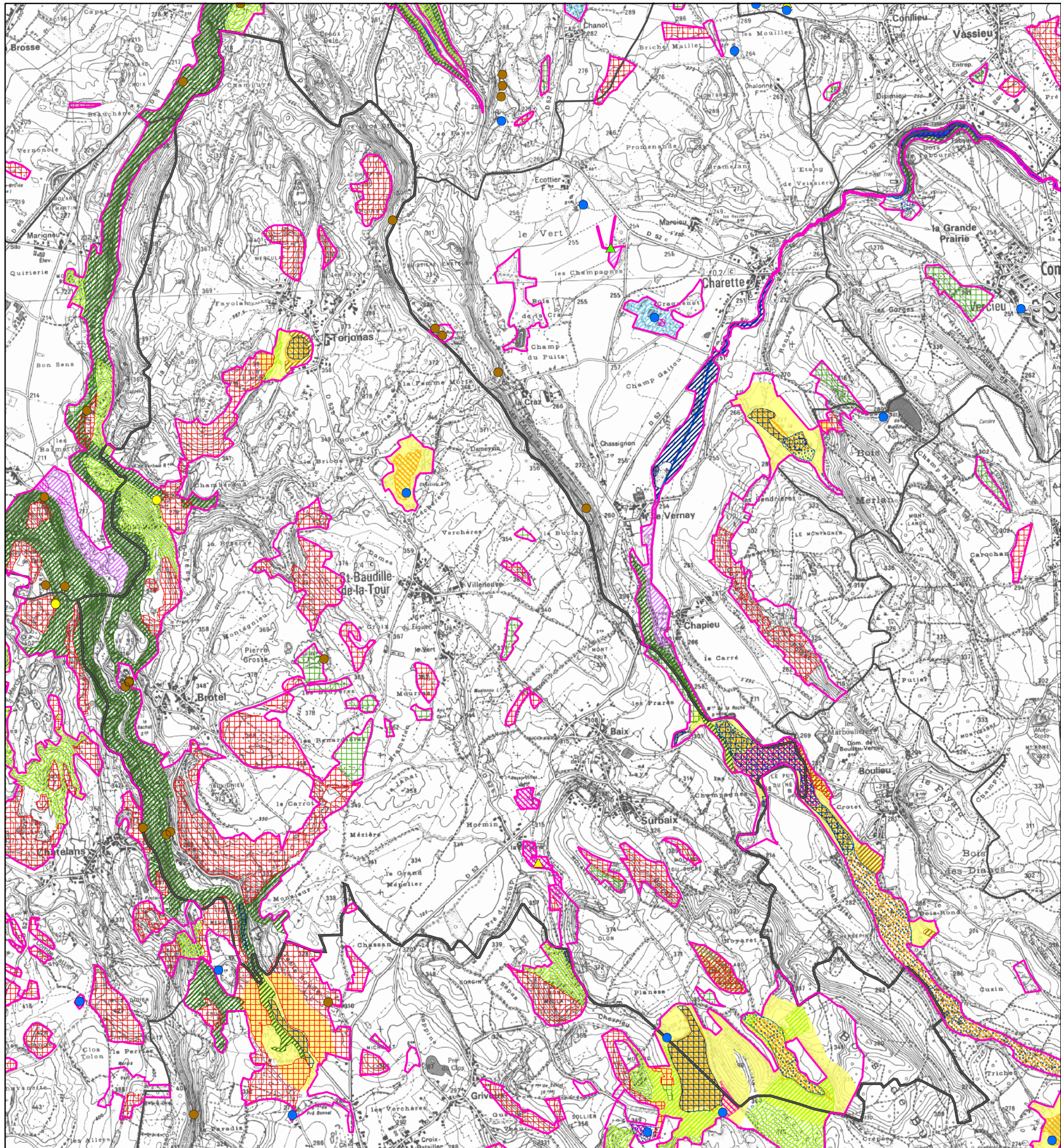
**ETANGS, COTEAUX SECS ET GROTTES
DE L'ILE CREMIER**

Fonds EDR 25 IGN et SIG DIREN Rhône-Alpes / DDAF
Décembre 2006

SAINT-BAUILLE-DE-LA-TOUR



0 250 500 1 000 Mètres





Direction Régionale de l'Environnement
RHÔNE-ALPES
Direction Départementale
de l'Agriculture et de la Forêt
Isère



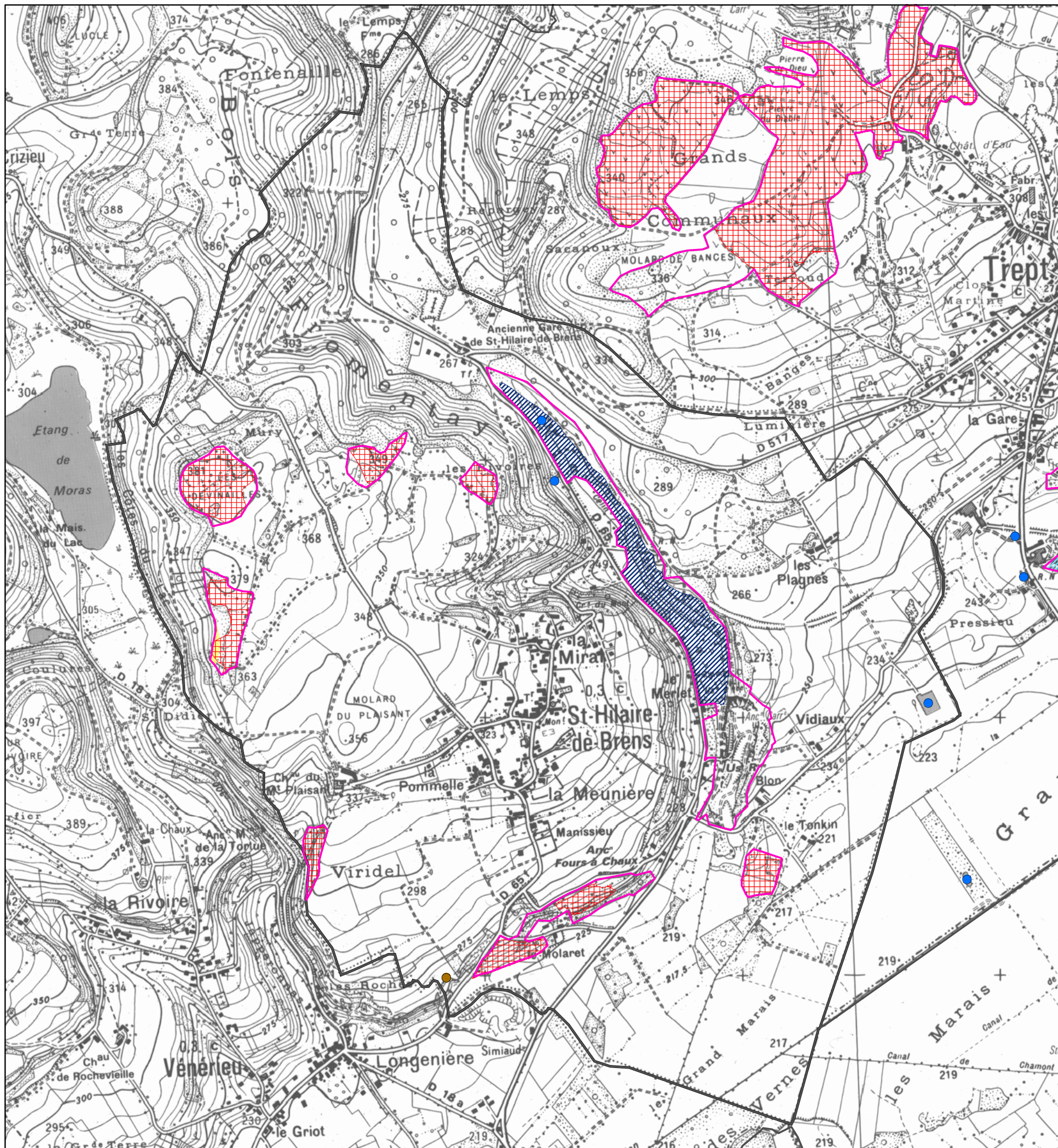
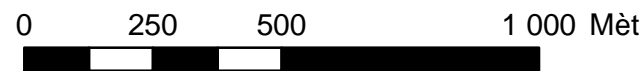
Réseau Natura 2000
Périmètre soumis à consultation

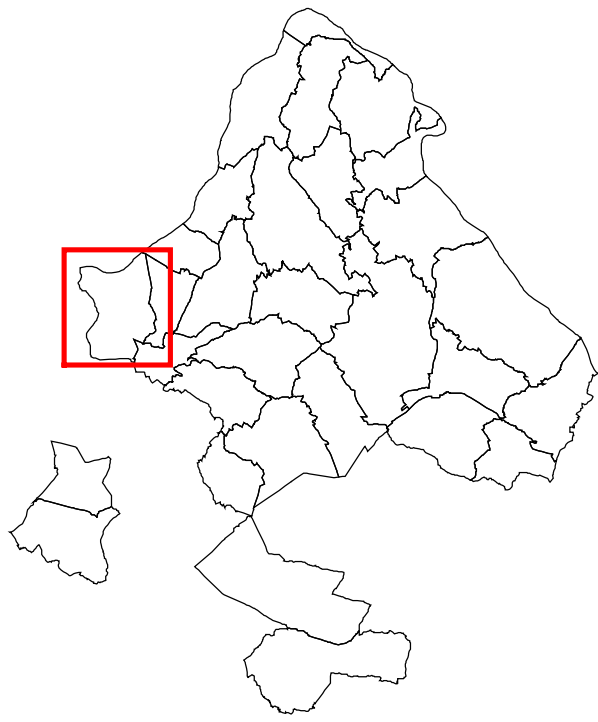
SIC I03
FR8201727

**ETANGS, COTEAUX SECS ET GROTTES
DE L'ILE CREMIEU**

Fonds EDR 25 IGN et SIG DIREN Rhône-Alpes / DDAF
Décembre 2006

SAINT-HILAIRE-DE-BRENS





Direction Régionale de l'Environnement
RHÔNE-ALPES
Direction Départementale
de l'Agriculture et de la Forêt
Isère



Réseau Natura 2000
Périmètre soumis à consultation

SIC I03
FR8201727

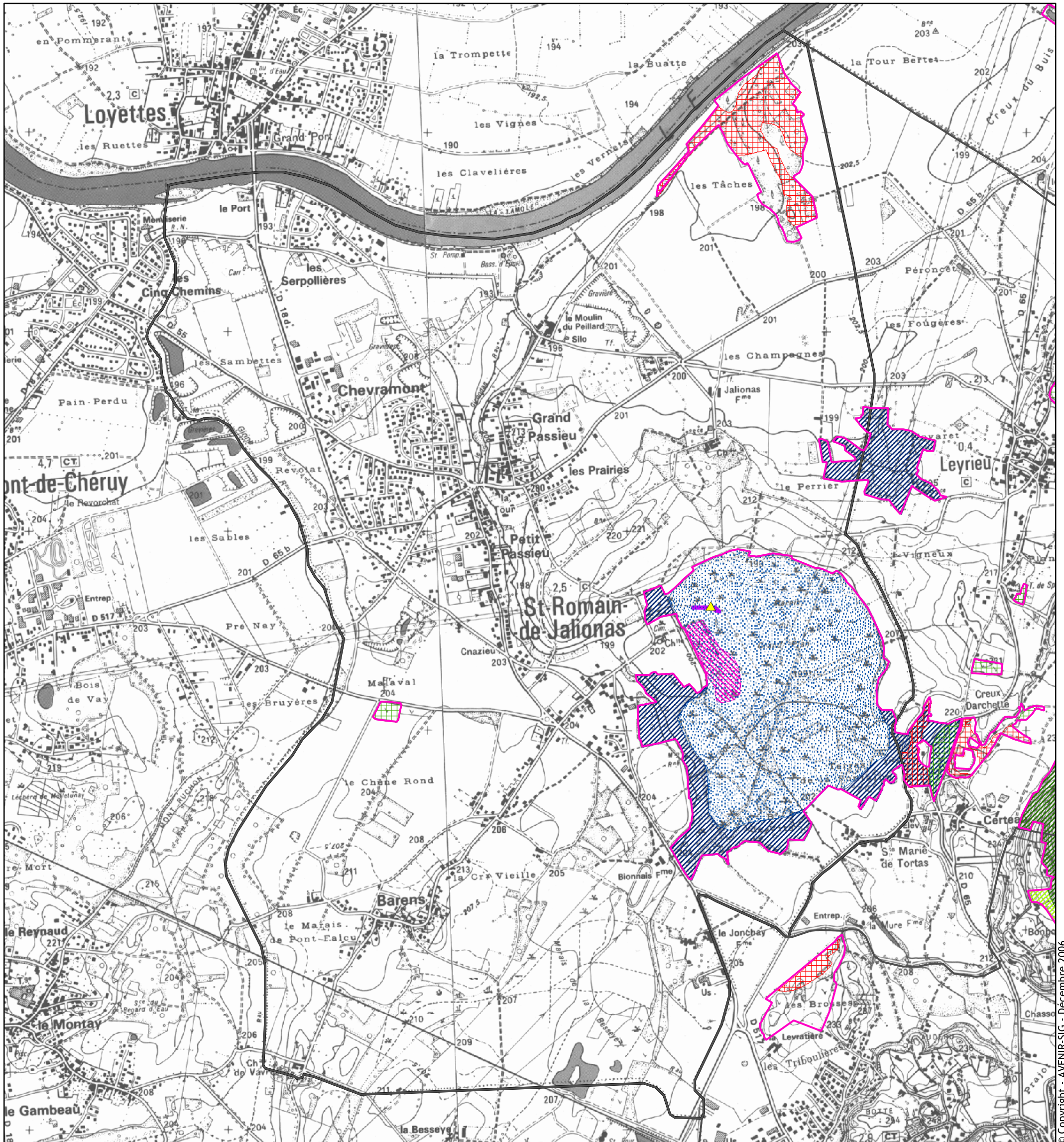
**ETANGS, COTEAUX SECS ET GROTTES
DE L'ILE CREMIEU**

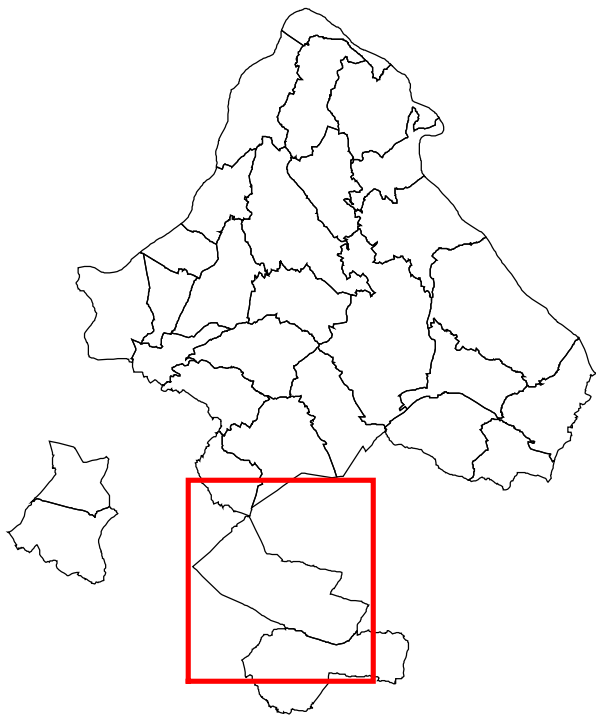
Fonds EDR 25 IGN et SIG DIREN Rhône-Alpes / DDAF
Décembre 2006

SAINT-ROMAIN-DE-JALIONAS



0 250 500 1 000 Mètres





Direction Régionale de l'Environnement
RHÔNE-ALPES
Direction Départementale
de l'Agriculture et de la Forêt
Isère



Réseau Natura 2000
Périmètre soumis à consultation

SIC I03
FR8201727

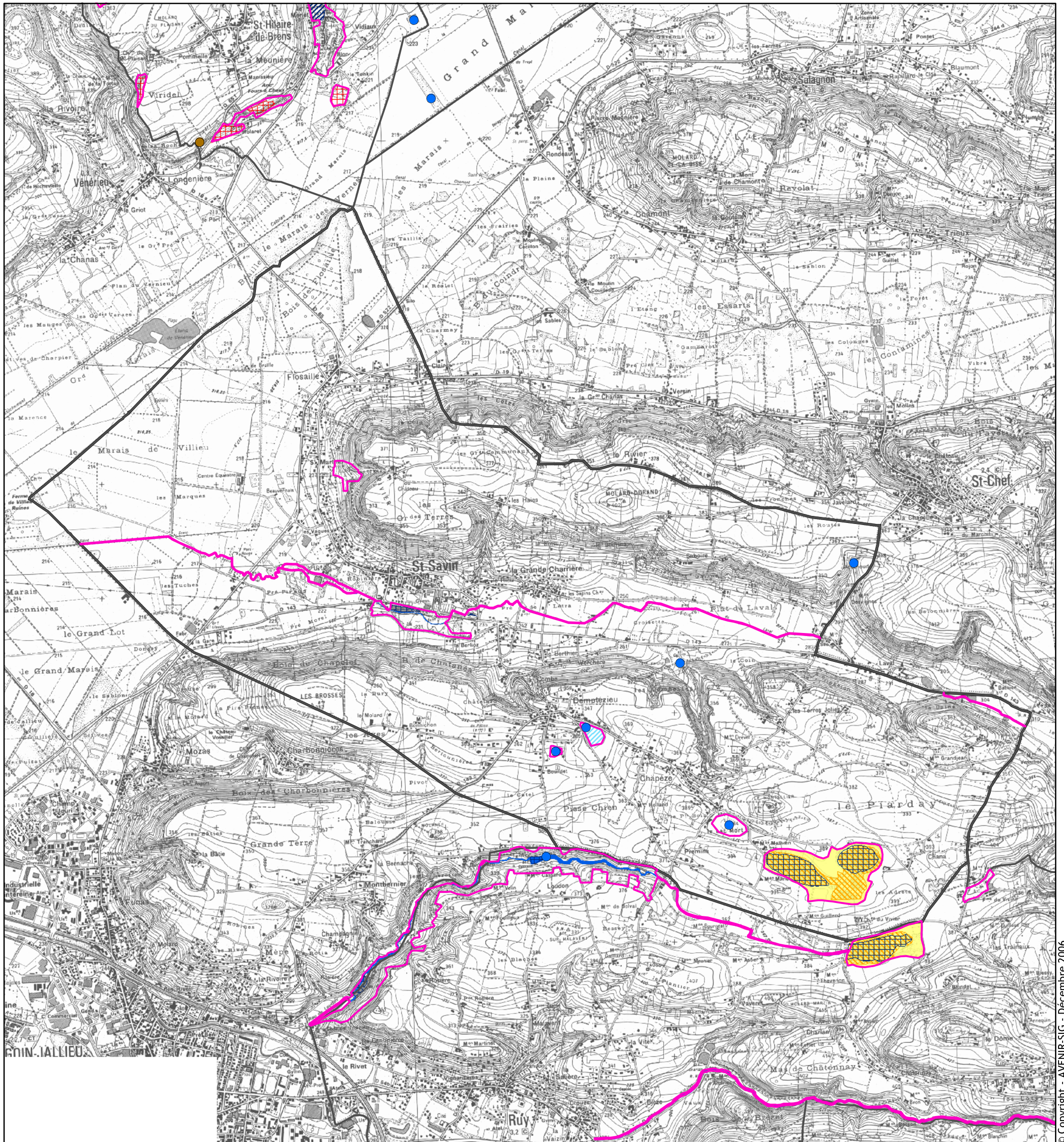
**ETANGS, COTEAUX SECS ET GROTTES
DE L'ILE CREMIEU**

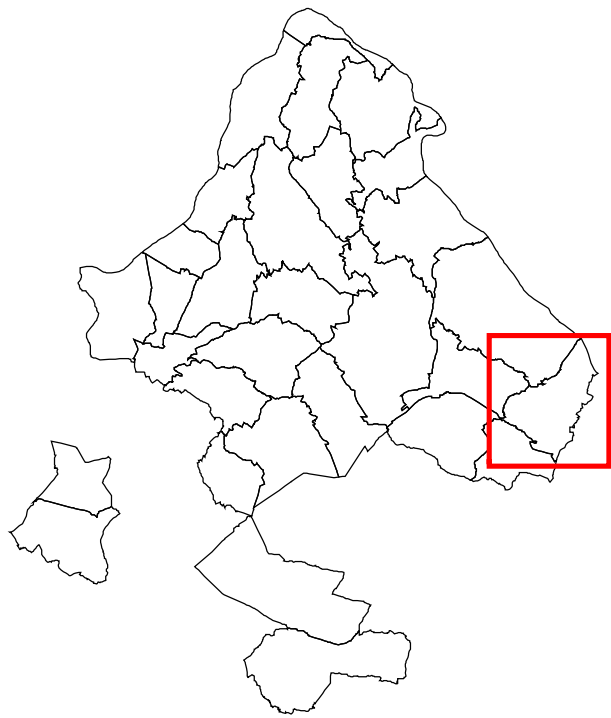
Fonds EDR 25 IGN et SIG DIREN Rhône-Alpes / DDAF
Décembre 2006

SAINT-SAVIN



0 250 500 1 000 Mètres





Direction Régionale de l'Environnement
RHÔNE-ALPES
Direction Départementale
de l'Agriculture et de la Forêt
Isère



Réseau Natura 2000
Périmètre soumis à consultation

SIC I03
FR8201727

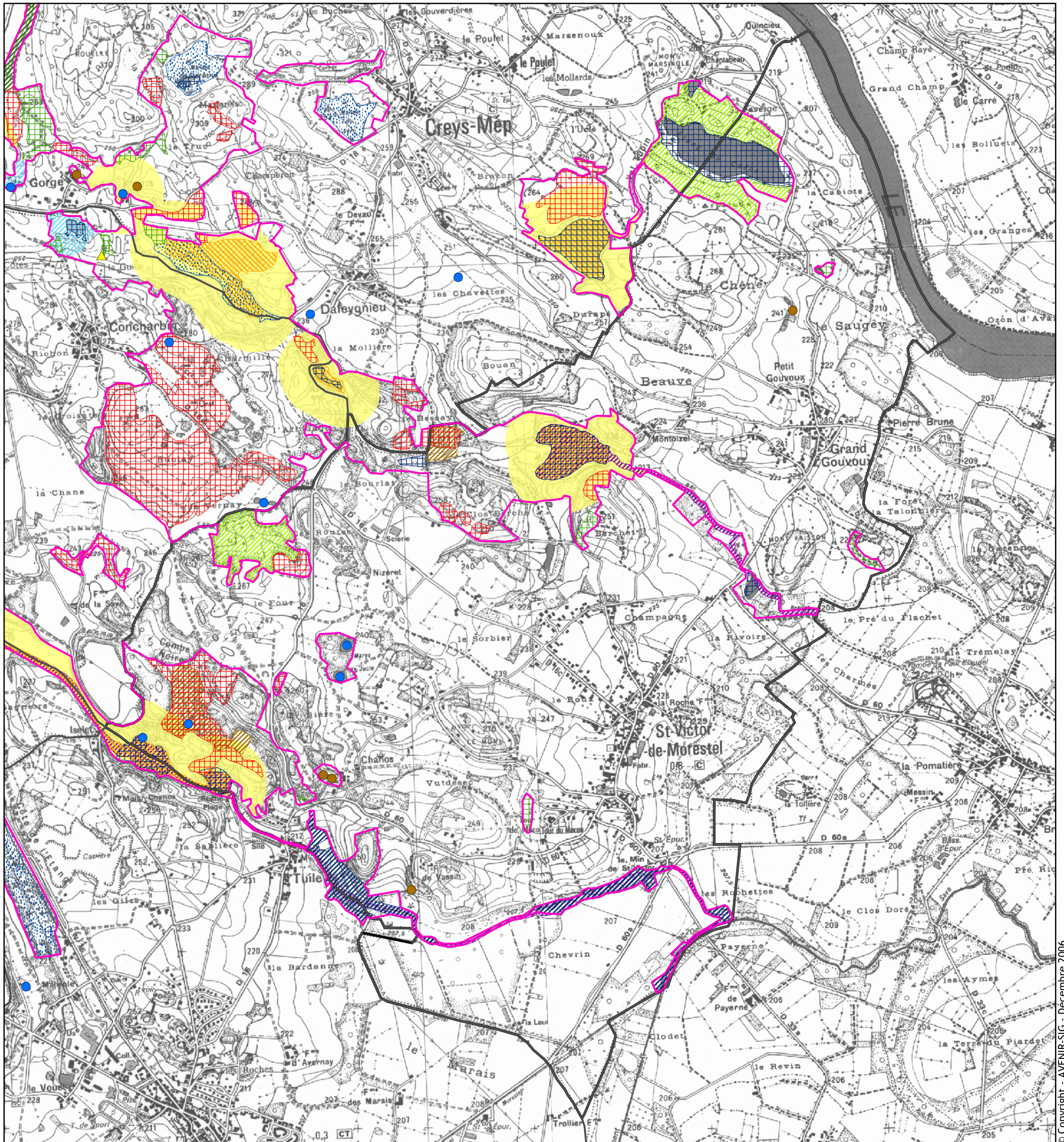
**ETANGS, COTEAUX SECS ET GROTTES
DE L'ILE CREMIEU**

Fonds EDR 25 IGN et SIG DIREN Rhône-Alpes / DDAF
Décembre 2006

SAINT-VICTOR-DE-MORESTEL



0 250 500 1 000 Mètres





SICCIEU-SAINT-JULIEN ET-CARISIEU

Direction Régionale de l'Environnement
RHÔNE-ALPES
Direction Départementale
de l'Agriculture et de la Forêt
Isère



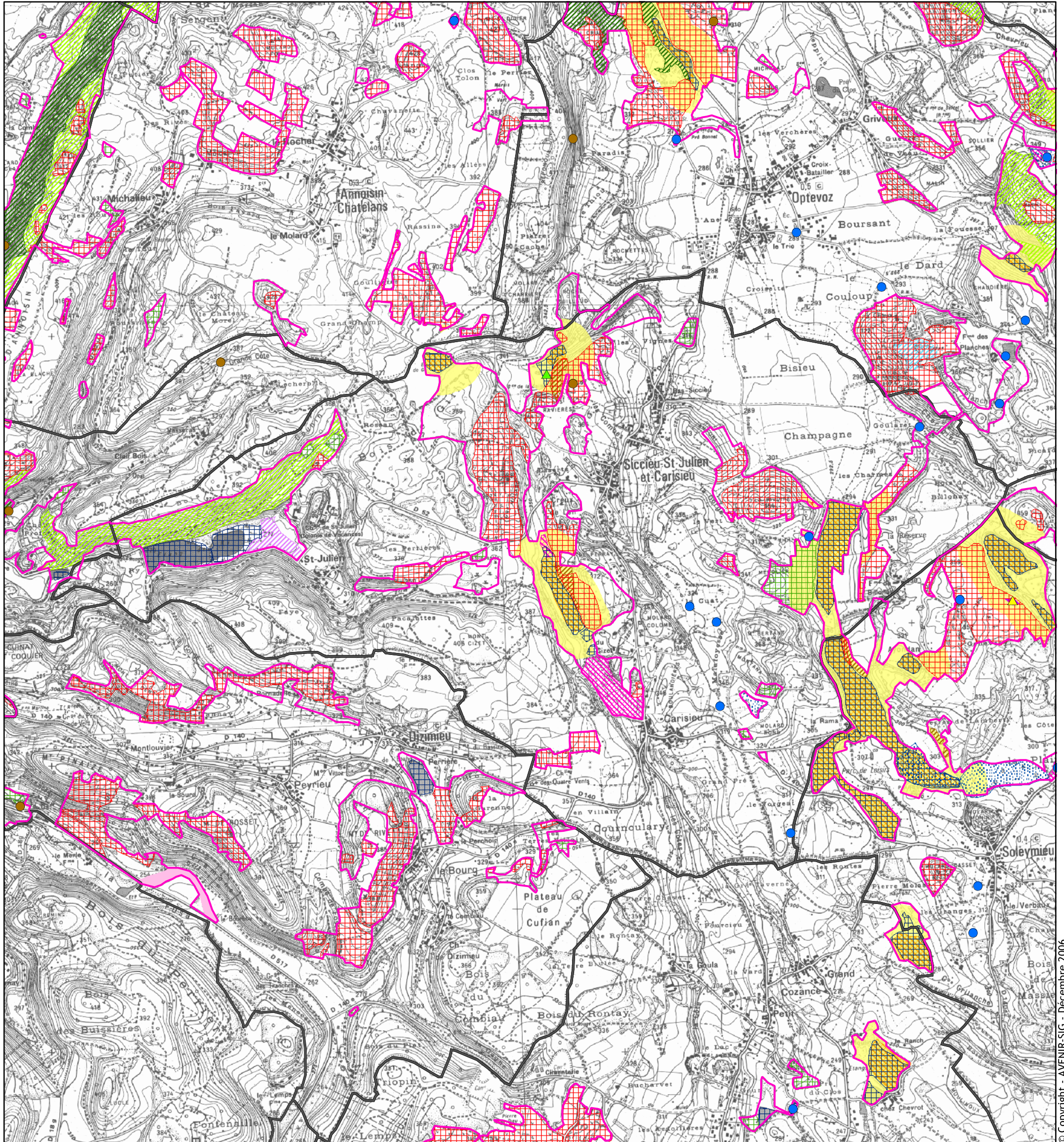
Réseau Natura 2000
Périmètre soumis à consultation

SIC I03
FR8201727

ETANGS, COTEAUX SECS ET GROTTES DE L'ILE CREMIEU

Fonds EDR 25 IGN et SIG DIREN Rhône-Alpes / DDAF
Décembre 2006

0 250 500 1 000 Mètres





Direction Régionale de l'Environnement
RHÔNE-ALPES
Direction Départementale
de l'Agriculture et de la Forêt
Isère



Réseau Natura 2000
Périmètre soumis à consultation

SIC I03
FR8201727

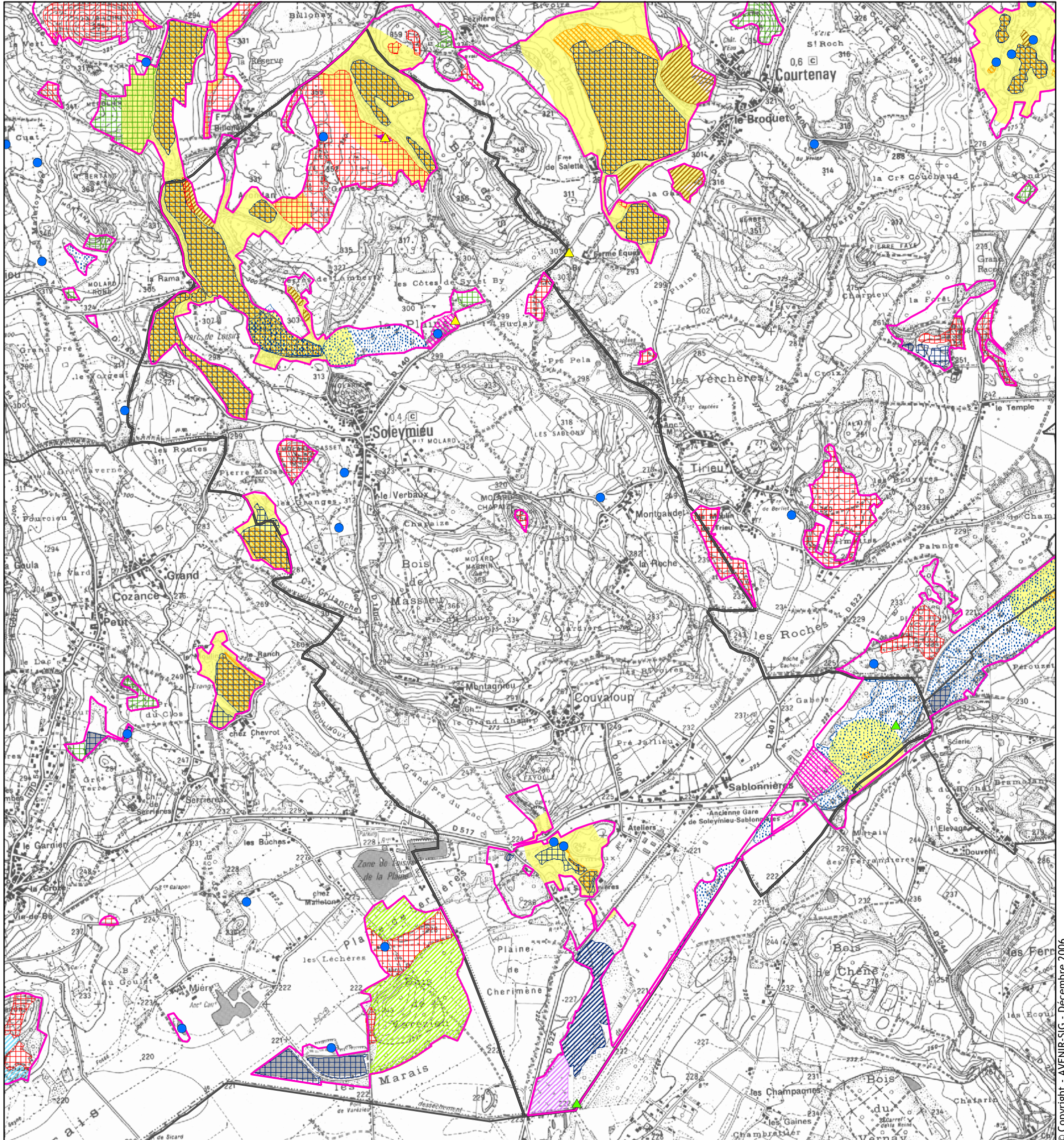
**ETANGS, COTEAUX SECS ET GROTTES
DE L'ILE CREMIEU**

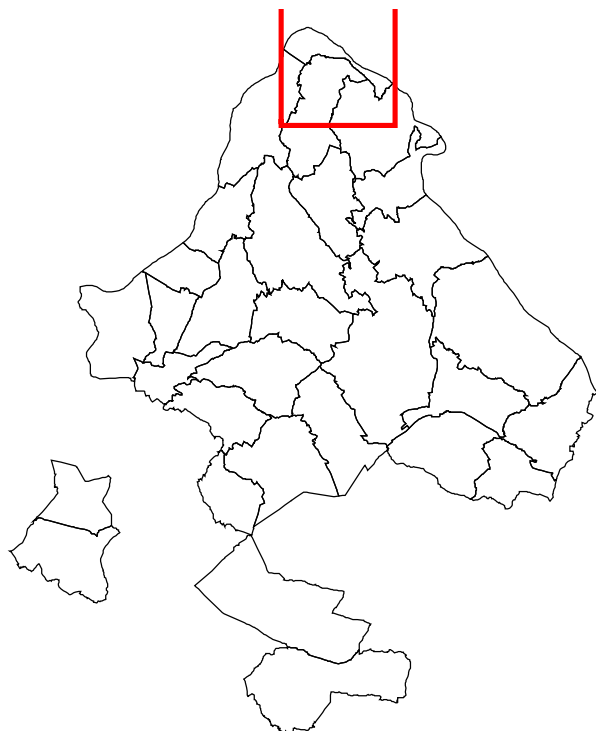
Fonds EDR 25 IGN et SIG DIREN Rhône-Alpes / DDAF
Décembre 2006

SOLEYMIEU



0 250 500 1 000 Mètres





VERTRIEU



Direction Régionale de l'Environnement
RHÔNE-ALPES
Direction Départementale
de l'Agriculture et de la Forêt
Isère



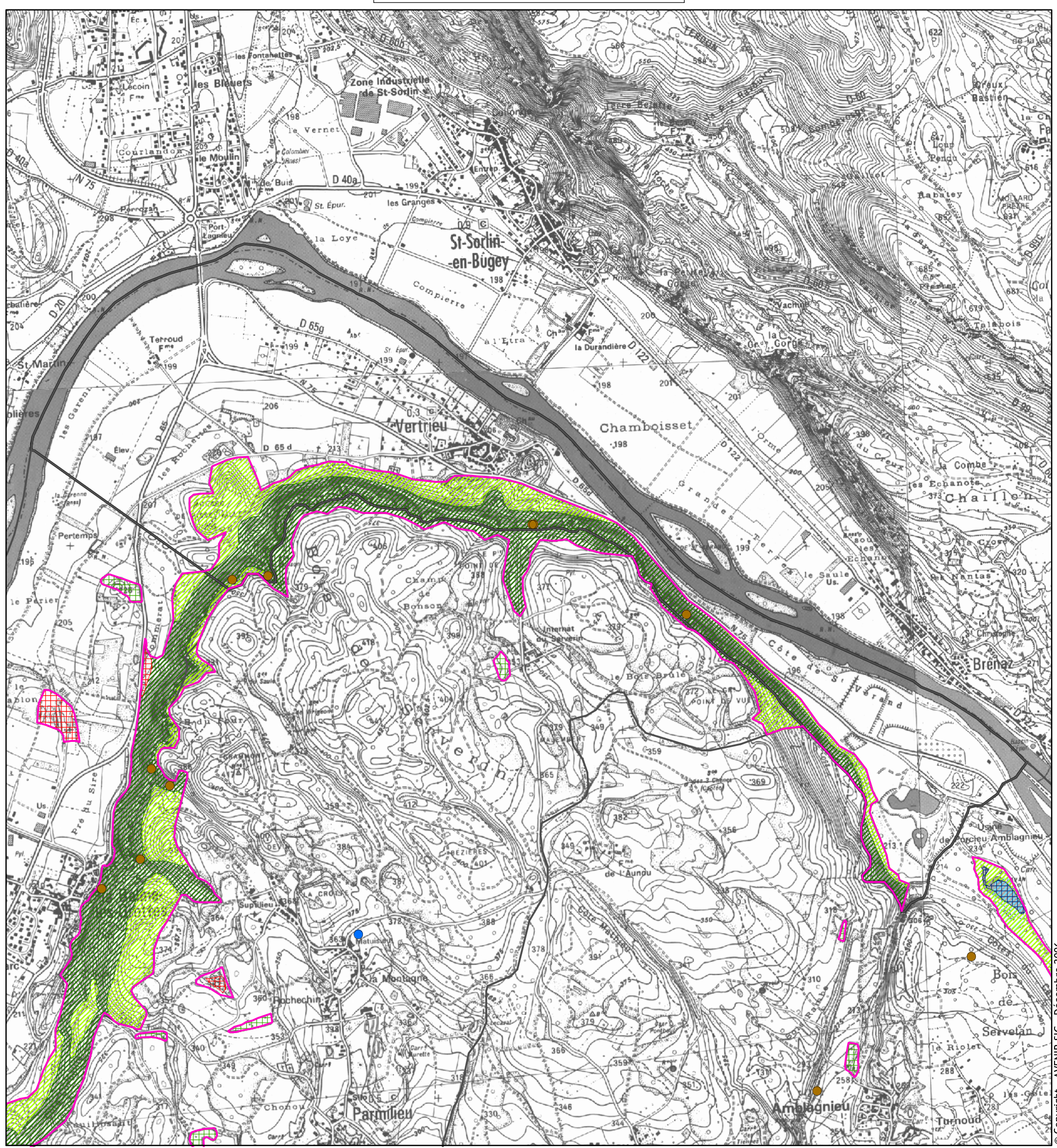

Réseau Natura 2000
Périmètre soumis à consultation

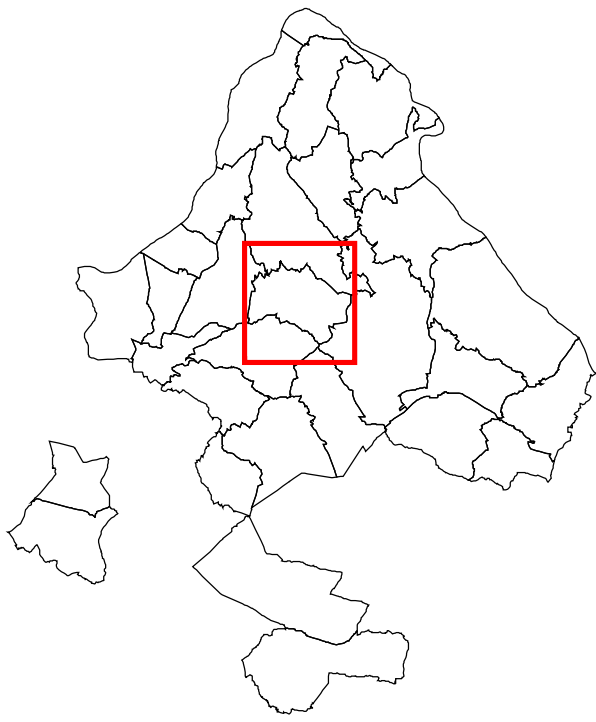
SIC I03
FR8201727

ETANGS, COTEAUX SECS ET GROTTES DE L'ILE CREMIEU

Fonds EDR 25 IGN et SIG DIREN Rhône-Alpes / DDAF
Décembre 2006

0 250 500 1 000 Mètres





Direction Régionale de l'Environnement
RHÔNE-ALPES
Direction Départementale
de l'Agriculture et de la Forêt
Isère



Réseau Natura 2000
Périmètre soumis à consultation

SIC I03
FR8201727

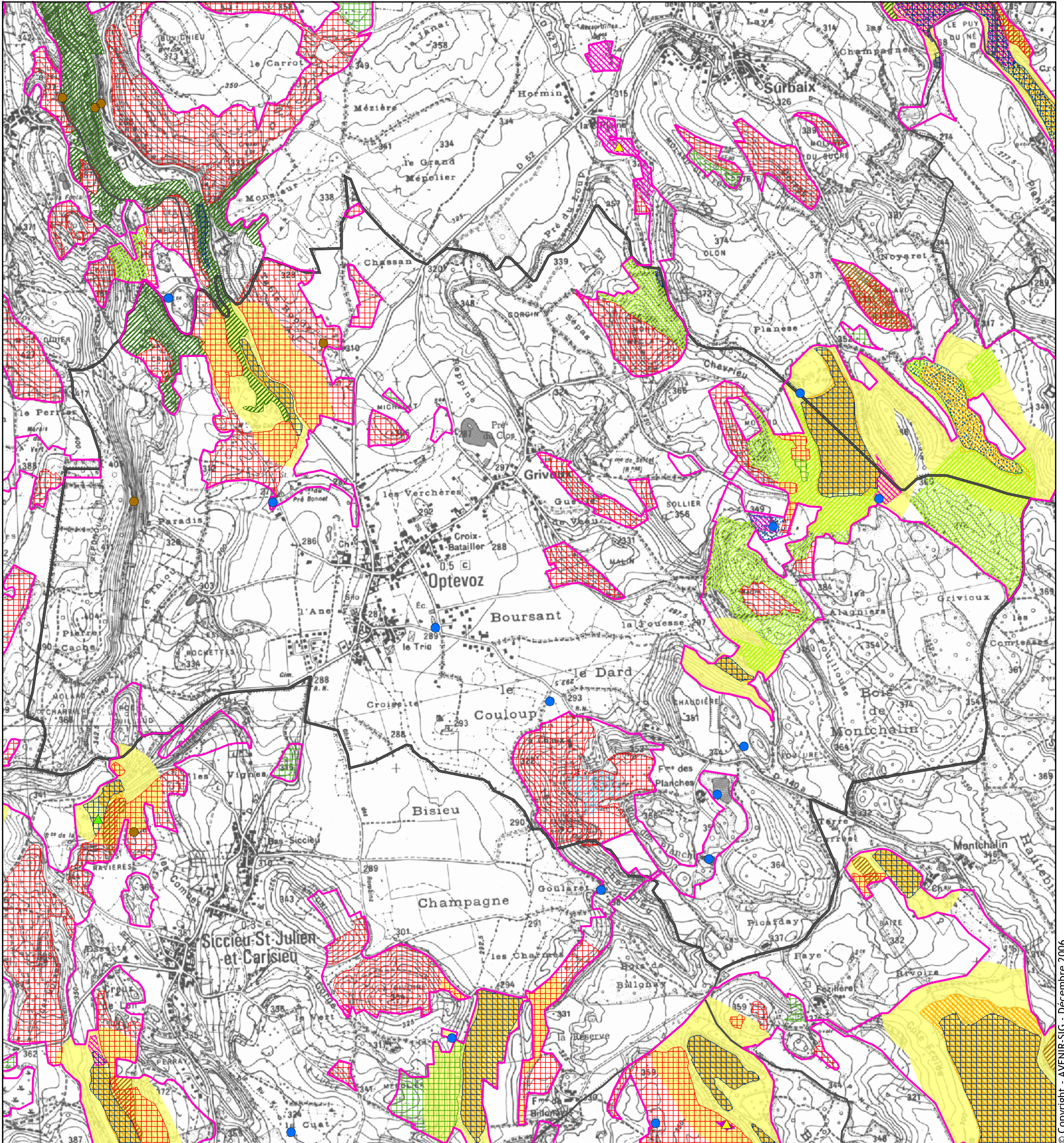
**ETANGS, COTEAUX SECS ET GROTTES
DE L'ILE CREMIEU**

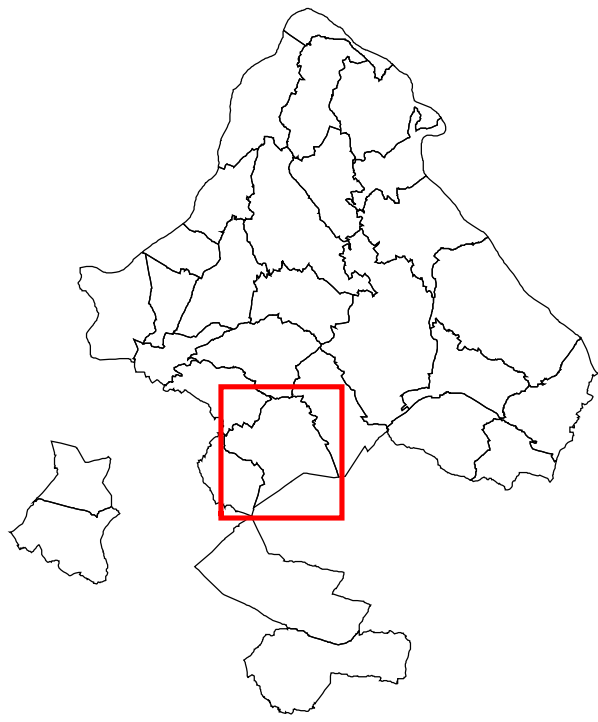
Fonds EDR 25 IGN et SIG DIREN Rhône-Alpes / DDAF
Décembre 2006

OPTEVOZ



0 250 500 1 000 Mètres





Direction Régionale de l'Environnement
RHÔNE-ALPES
Direction Départementale
de l'Agriculture et de la Forêt
Isère



Réseau Natura 2000
Périmètre soumis à consultation

SIC I03
FR8201727

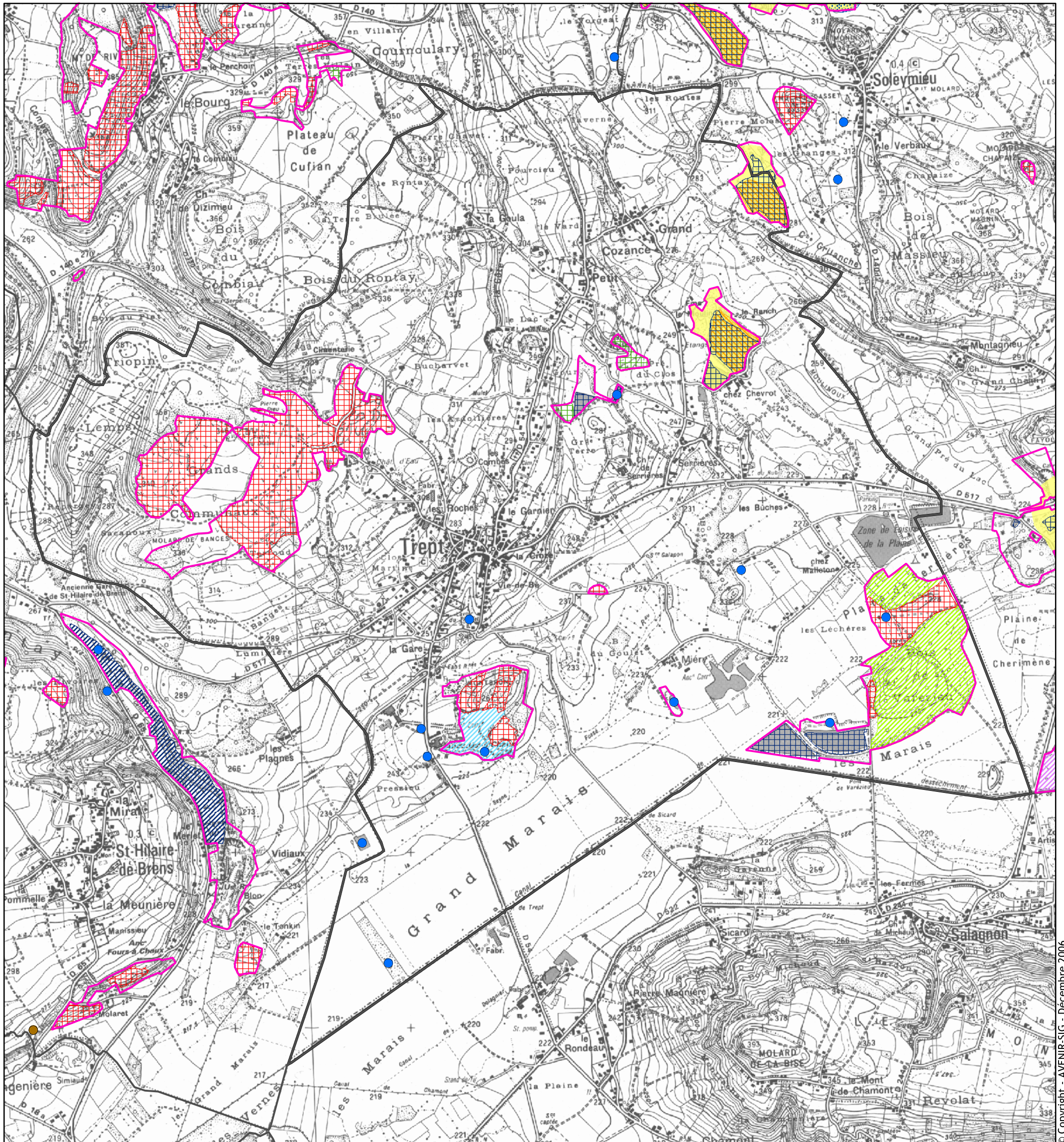
ETANGS, COTEAUX SECS ET GROTTES DE L'ILE CREMIEU

Fonds EDR 25 IGN et SIG DIREN Rhône-Alpes / DDAF
Décembre 2006

TREPT



0 250 500 1 000 Mètres





Direction Régionale de l'Environnement
RHÔNE-ALPES
Direction Départementale
de l'Agriculture et de la Forêt
Isère



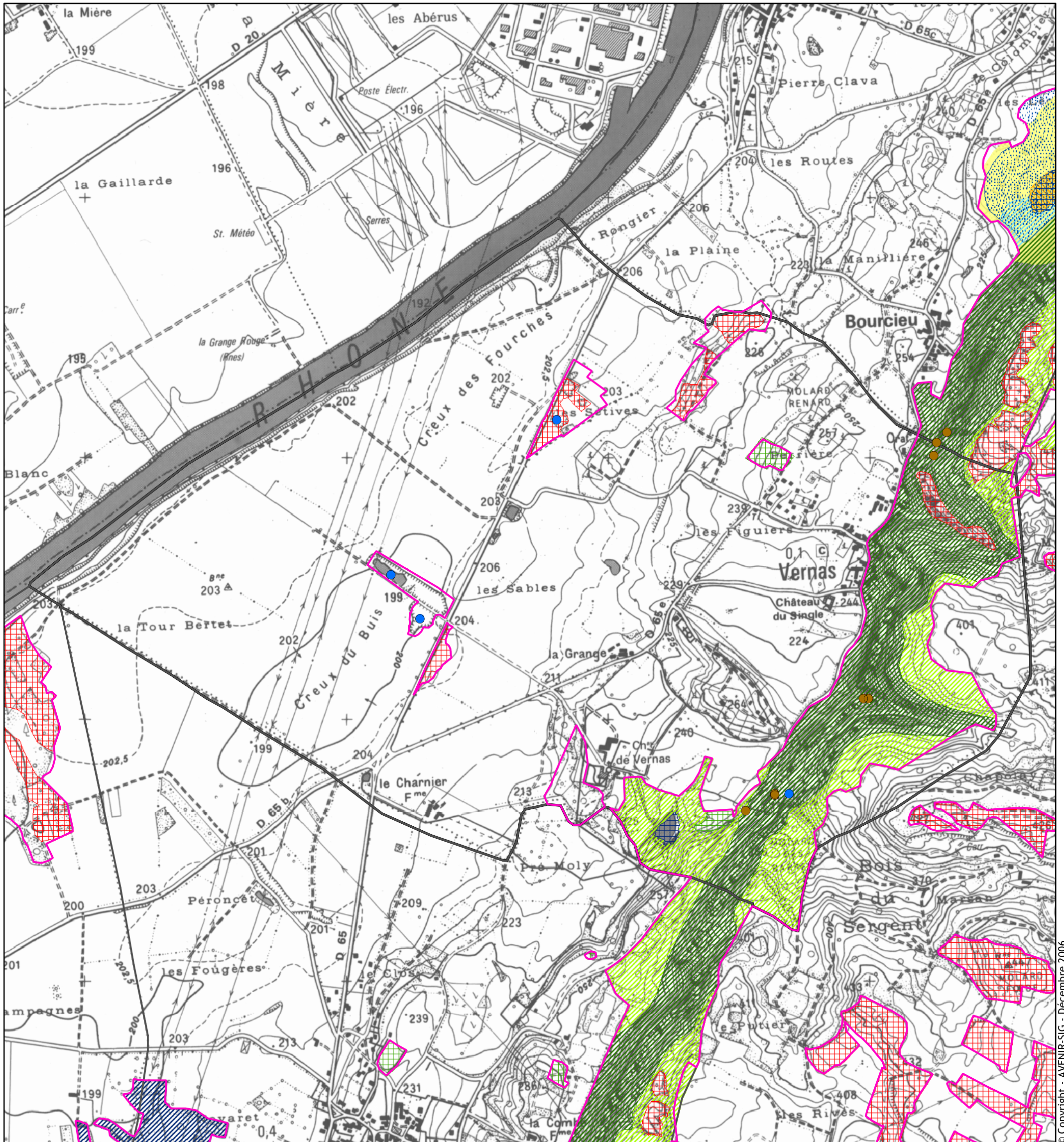
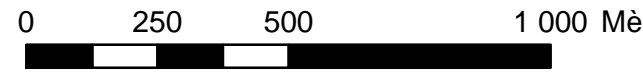
Réseau Natura 2000
Périmètre soumis à consultation

SIC I03
FR8201727

ETANGS, COTEAUX SECS ET GROTTES DE L'ILE CREMIEU

Fonds EDR 25 IGN et SIG DIREN Rhône-Alpes / DDAF
Décembre 2006

VERNAS



Cartes complémentaires :

Commune de Moras

Commune de Veyssilieu (Voir commune de Panossas)

Commune de Vézeronce-Curtin (Voir commune de Morestel)

Communes de Villemoirieu et Saint-Romain-de-Jalionas



Direction Régionale de l'Environnement
RHÔNE-ALPES
Direction Départementale
de l'Agriculture et de la Forêt
Isère



Réseau Natura 2000
Périmètre soumis à consultation

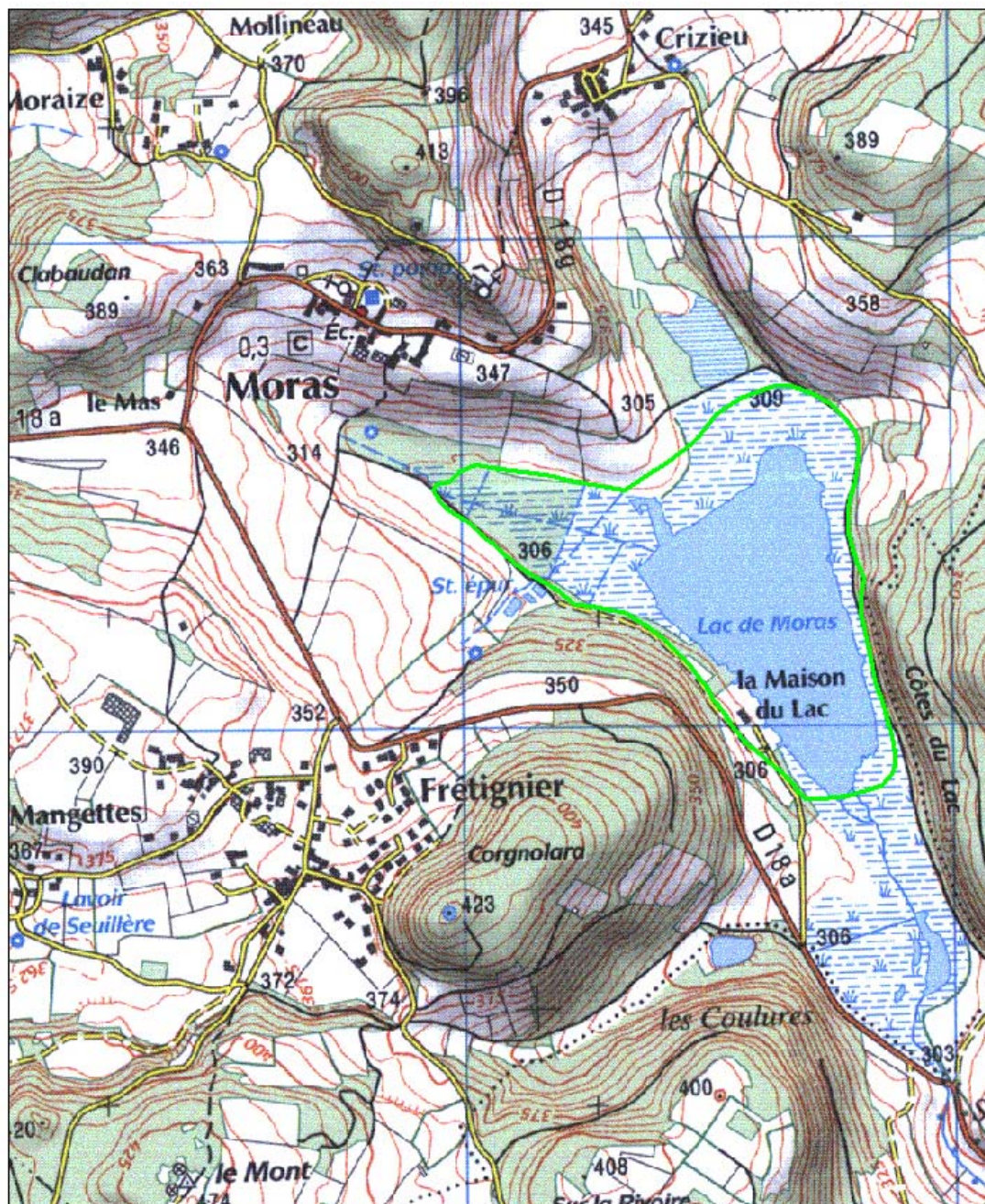
SIC I03
FR8201727

**ETANGS, COTEAUX SECS ET GROTTES
DE L'ILE CREMIEU**

Fonds EDR 25 IGN et SIG DIREN Rhône-Alpes / DDAF
Décembre 2006

MORAS

Echelle 1 : 15 000^{ème}





Direction Régionale de l'Environnement
RHÔNE-ALPES
Direction Départementale
de l'Agriculture et de la Forêt
Isère



Réseau Natura 2000
Périmètre soumis à consultation

SIC I03
FR8201727

ETANGS, COTEAUX SECS ET GROTTES DE L'ILE CREMIEU

Fonds EDR 25 IGN et SIG DIREN Rhône-Alpes / DDAF
Décembre 2006

VILLEMORIEU

Echelle 1 : 25 000^{ème}

