



AGIR pour la
BIODIVERSITÉ
RHÔNE-ALPES



Document Unique de Gestion

Site Natura 2000 "Sud Ardèche et Dent de Rez"

Zone de Protection Spéciale (ZPS) « Basse Ardèche » FR 821 0114
Zone Spéciale de Conservation (ZSC) « Basse Ardèche Urgonienne » FR 820 1654

Espace Naturel Sensible des Gorges de l'Ardèche

ATLAS CARTOGRAPHIQUE OISEAUX données 2010



ardèche
LE CONSEIL GÉNÉRAL



Syndicat de Gestion des Gorges de l'Ardèche
le village 07700 Saint Remèze
Tel : 04.75.98.77.31 fax : 04.75.98.67.64
info@gorgesdelardeche.fr

Réalisation :
Ligue de Protection des Oiseaux
(ancien CORA FAUNE SAUVAGE)
Michel MURE Janvier 2010

Maître d'ouvrage : **DREAL Rhône-Alpes**
208bis rue Garibaldi 69 422 LYON cedex 03 Contact :
Laurent Charnay, Martine Poumarat

Maître d'ouvrage associé : **Syndicat Mixte de
Gestion des Gorges de l'Ardèche**
Le village 07 700 SAINT REMÈZE
Contact : Denis Doublet

Maître d'œuvre : **Centre Ornithologique Rhône-
Alpes (CORA FAUNE SAUVAGE)**
4, bis rue de la Halle 07 110
LARGENTIERE
Réalisation : Michel Mure
Prestataire : **Office National des Forêts -
Ardèche**
Bureau d'études – Site d'Aubenas
07 200 AUBENAS
Contact : Stéphane Buffat

LISTE DES CARTES : Avifaune ZPS Basse Ardèche (CORAFS - 2010)

Carte 1 : localisation des points d'écoute pour l'étude "Oiseaux chanteurs"
Carte 2 : localisation des points d'écoute pour l'étude "Engoulement d'Europe"
Carte 3 : localisation des points d'écoute pour l'étude "Grand-duc d'Europe"
Carte 4 : localisation des postes d'observation pour l'étude "Rapaces diurnes"
Carte 5 : localisation des parcours pour l'étude "Oiseaux des cours d'eau"
Cartes résultats (6.0 à 6.5) pour l'étude "Oiseaux chanteurs"
Cartes résultats (7.0 à 7.4) pour l'étude "Engoulement d'Europe"
Cartes résultats (8.0 à 8.4) pour l'étude "Grand-duc d'Europe"
Cartes résultats (9.0 à 9.6) pour l'étude "Aigle de Bonelli"
Cartes résultats (10.0 à 10.5) pour l'étude "Circaète Jean-le-Blanc"
Cartes résultats (11.0 à 11.4) pour l'étude "Milan royal, Busard St-Martin et Busard cendré"
Cartes résultats (12.0 à 12.5) pour l'étude "Vautour percnoptère"
Cartes résultats (13.0 à 13.3) pour l'étude "Bondrée apivore"
Cartes résultats (14.0 à 14.3) pour l'étude "Faucon pèlerin"
Cartes résultats (15.0 à 15.5) pour l'étude "Aigrette garzette"
Cartes résultats (16.0 à 16.3) pour l'étude "Milan noir"
Cartes résultats (17.0 à 17.5) pour l'étude "Balbuzard pêcheur et Busard des roseaux"
Cartes résultats (18.0 à 18.3) pour l'étude "Martin pêcheur"

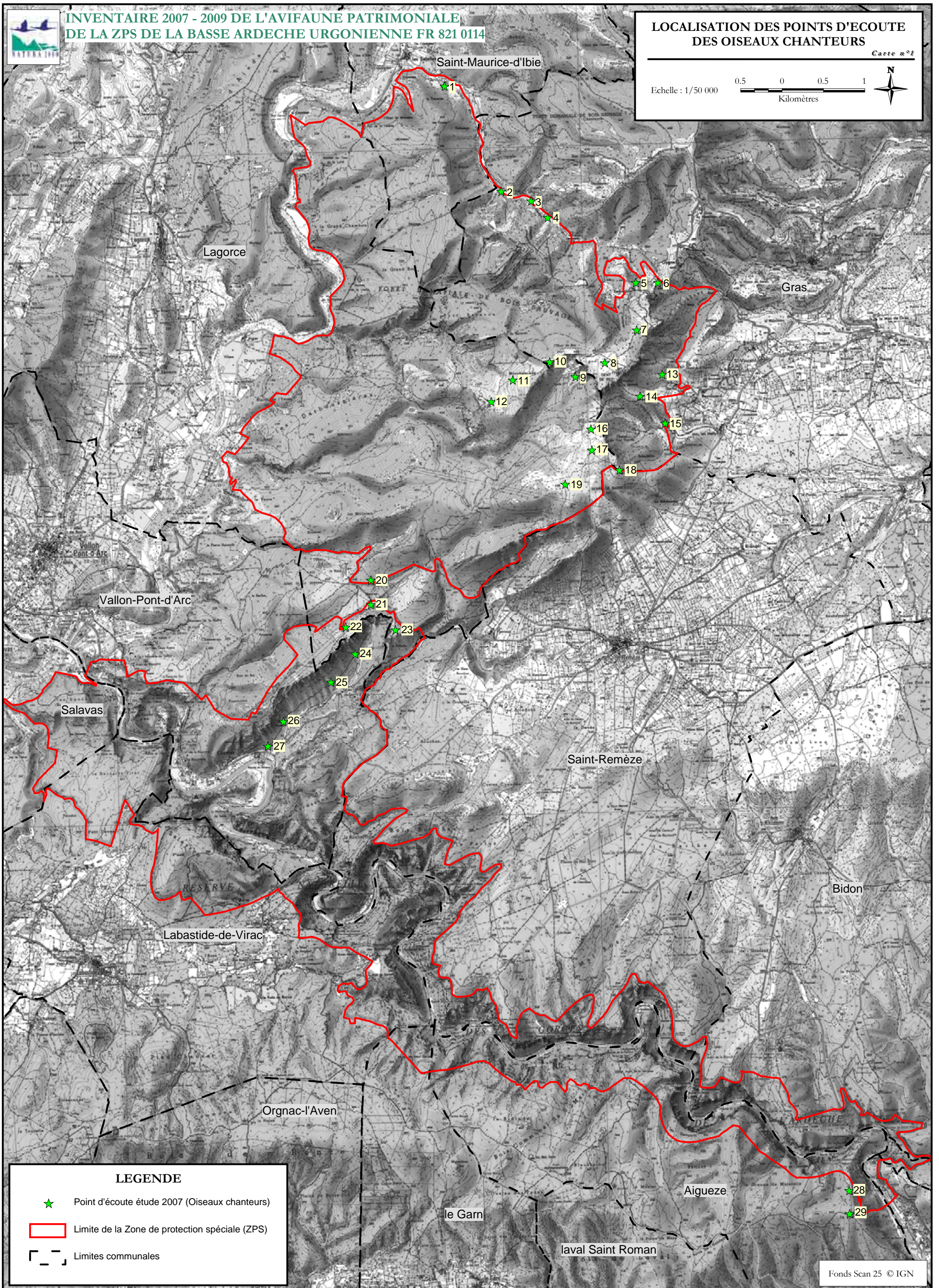


**INVENTAIRE 2007 - 2009 DE L'AVIFAUNE PATRIMONIALE
DE LA ZPS DE LA BASSE ARDECHE URGONNIENNE FR 821 0114**




**LOCALISATION DES POINTS D'ECOUTE
DES OISEAUX CHANTEURS**

Carte n°1


Echelle : 1/50 000



LEGENDE

-  Point d'écoute étude 2007 (Oiseaux chanteurs)
-  Limite de la Zone de protection spéciale (ZPS)
-  Limites communales

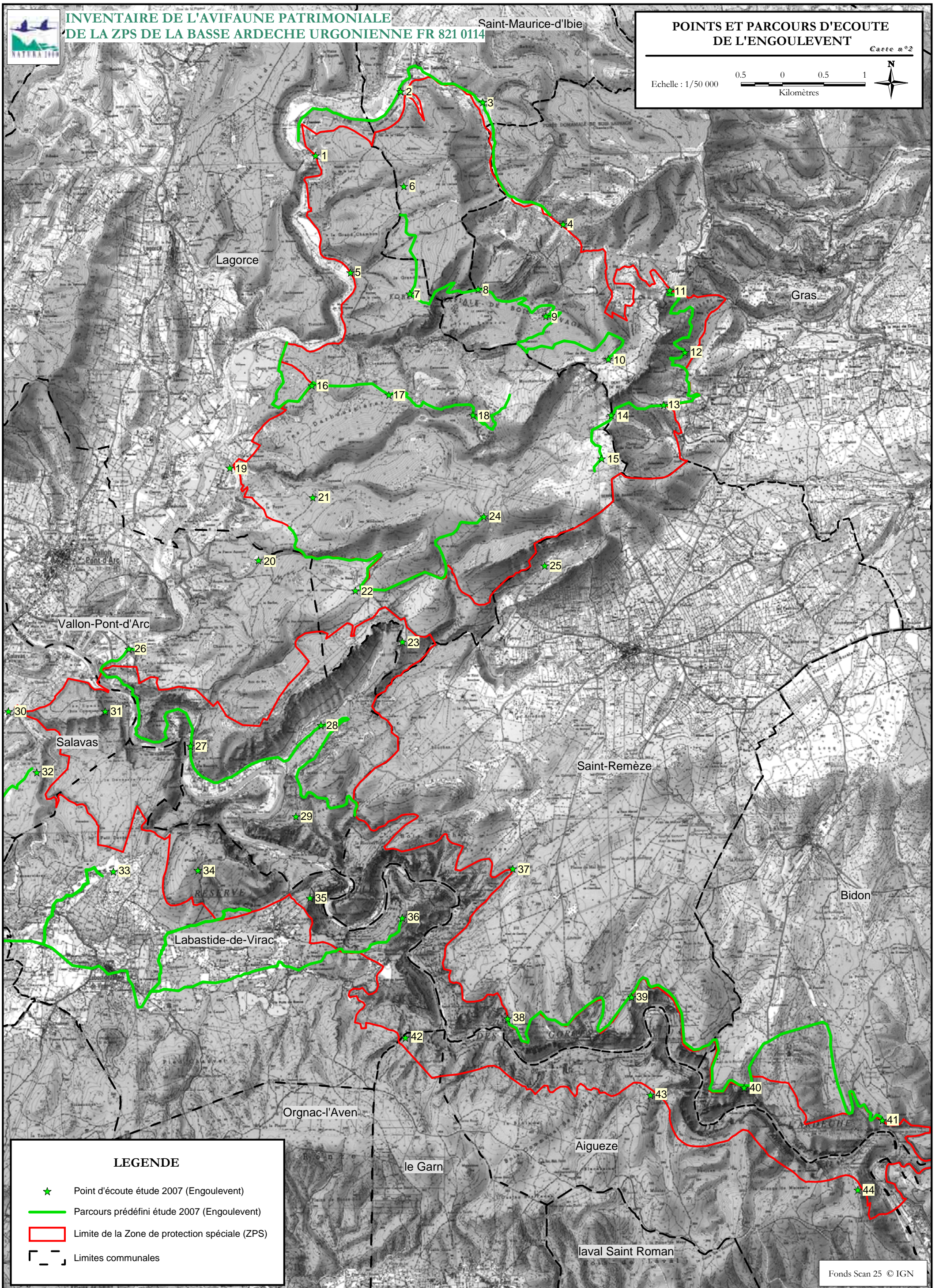
Fonds Scan 25 © IGN



Etude réalisée par CORA Faune sauvage. M.MURE, 2010

Réalisation cartographique
2010

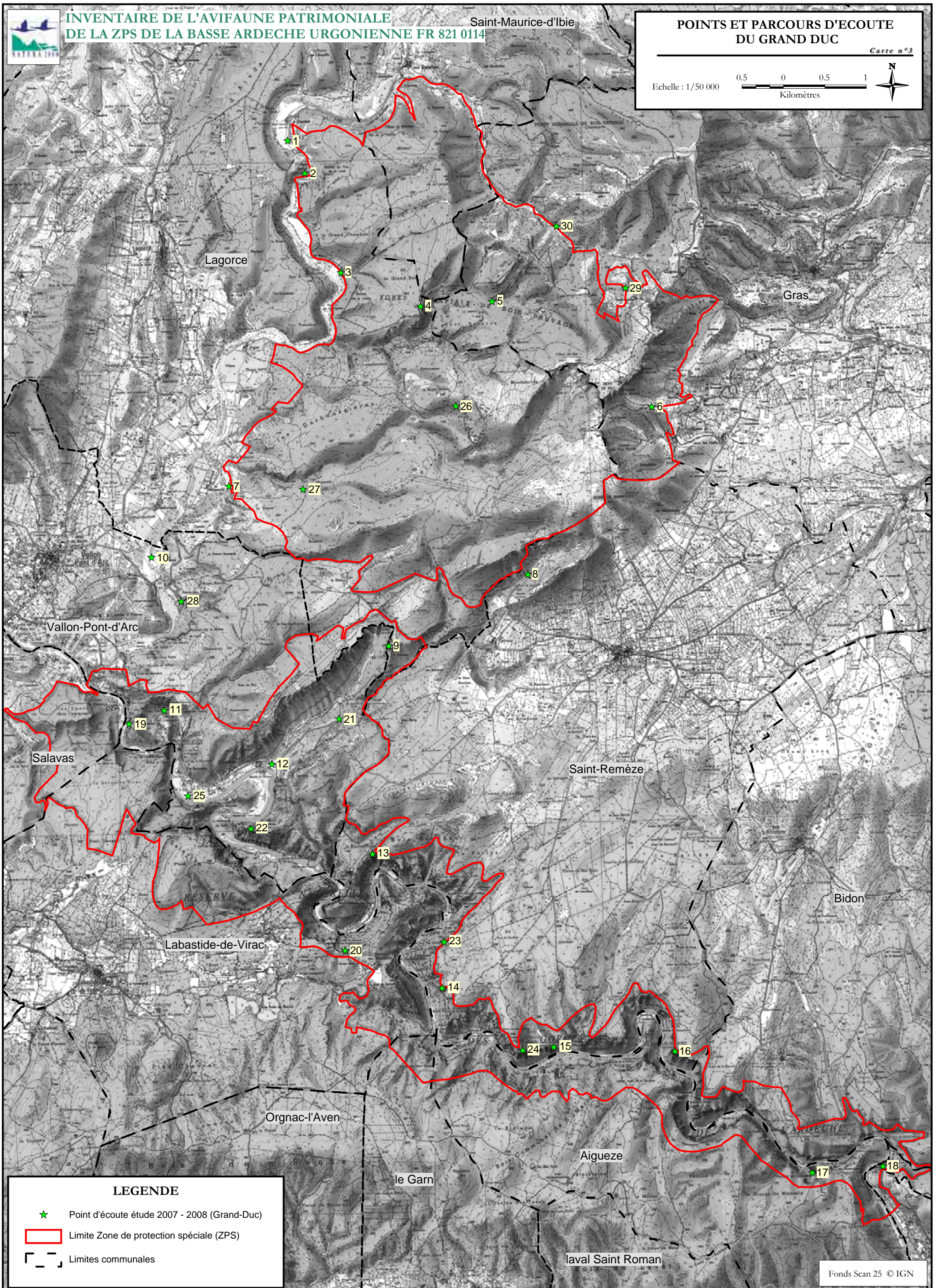




LEGENDE

- ★ Point d'écoute étude 2007 (Engoulevent)
- Parcours prédéfini étude 2007 (Engoulevent)
- ▭ Limite de la Zone de protection spéciale (ZPS)
- - - Limites communales





LEGENDE

- Point d'écoute étude 2007 - 2008 (Grand-Duc)
- Limite Zone de protection spéciale (ZPS)
- Limites communales

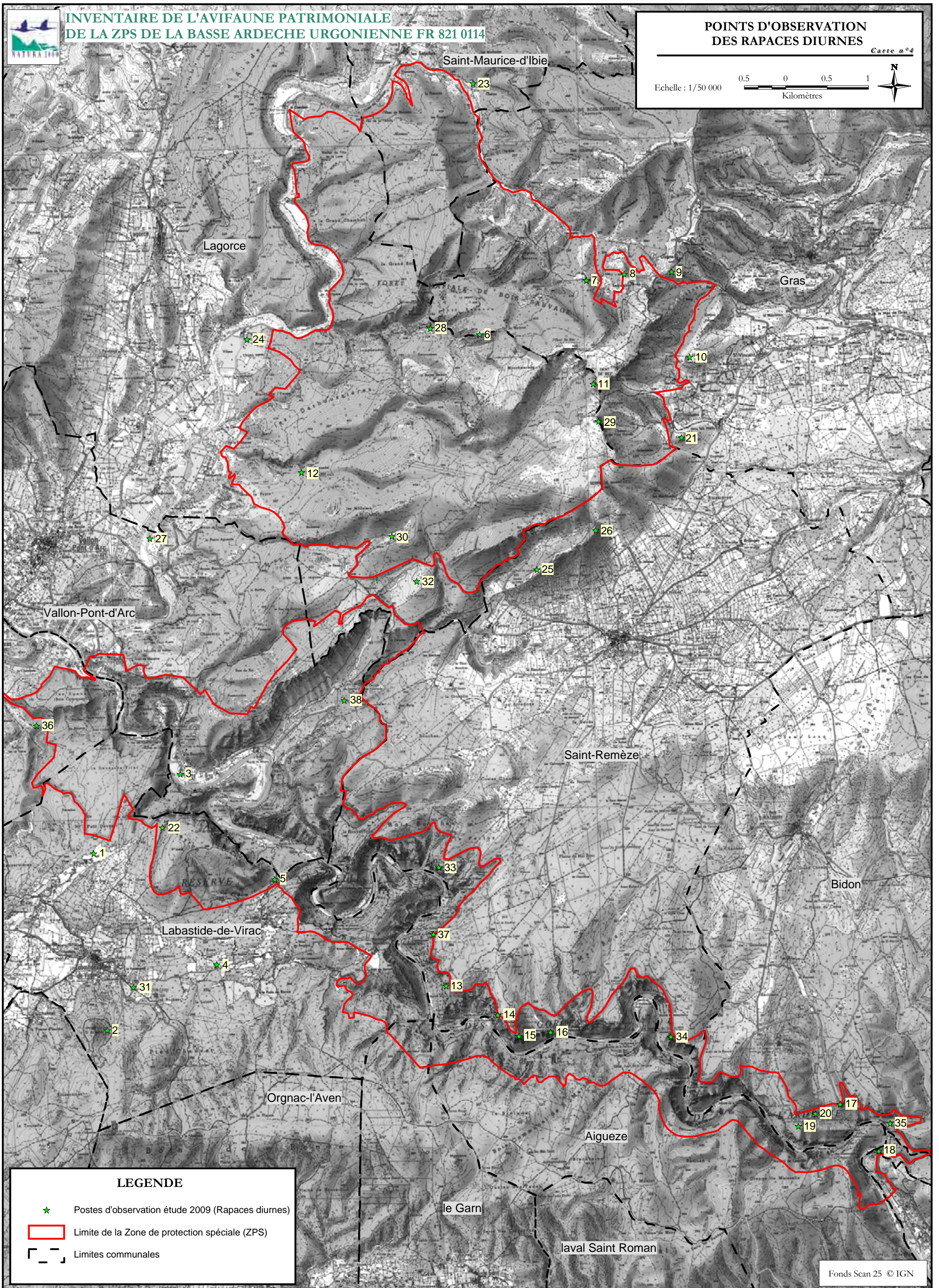


**INVENTAIRE DE L'AVIFAUNE PATRIMONIALE
DE LA ZPS DE LA BASSE ARDECHE URGONNIENNE FR 821 0114**

**POINTS D'OBSERVATION
DES RAPACES DIURNES**

Carte n°4


Echelle : 1/50 000



LEGENDE

- Postes d'observation étude 2009 (Rapaces diurnes)
- Limite de la Zone de protection spéciale (ZPS)
- Limites communales


Fonds Scan 25 © IGN



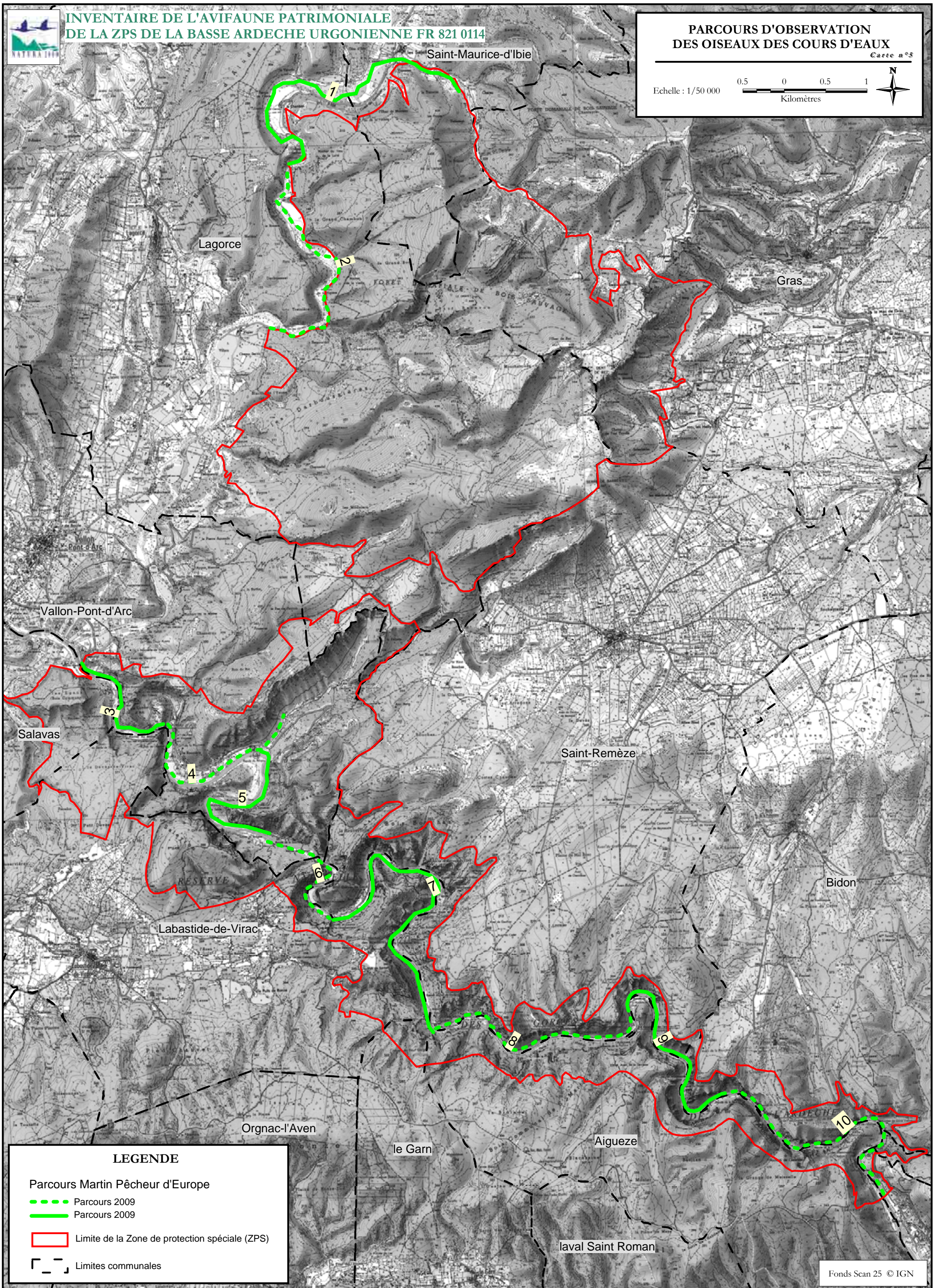
Etude réalisée par CORA Faune sauvage. M.MURE, 2010

Réalisation
2010





Echelle : 1/50 000



LEGENDE

Parcours Martin Pêcheur d'Europe

--- Parcours 2009

--- Parcours 2009

— Limite de la Zone de protection spéciale (ZPS)

- - - Limites communales

Fonds Scan 25 © IGN





Carte 6.1 : ZPS partie "Dent de Rez"

Carte 6.4 : ZPS partie "Dent de Rez et Site classé"

Carte 6.2 : ZPS partie "Site classé et RNNGA Ouest"

Carte 6.3 : ZPS partie "RNNGA Est"

Carte 6.5 : ZPS partie "Site classé et RNNGA"

LEGENDE

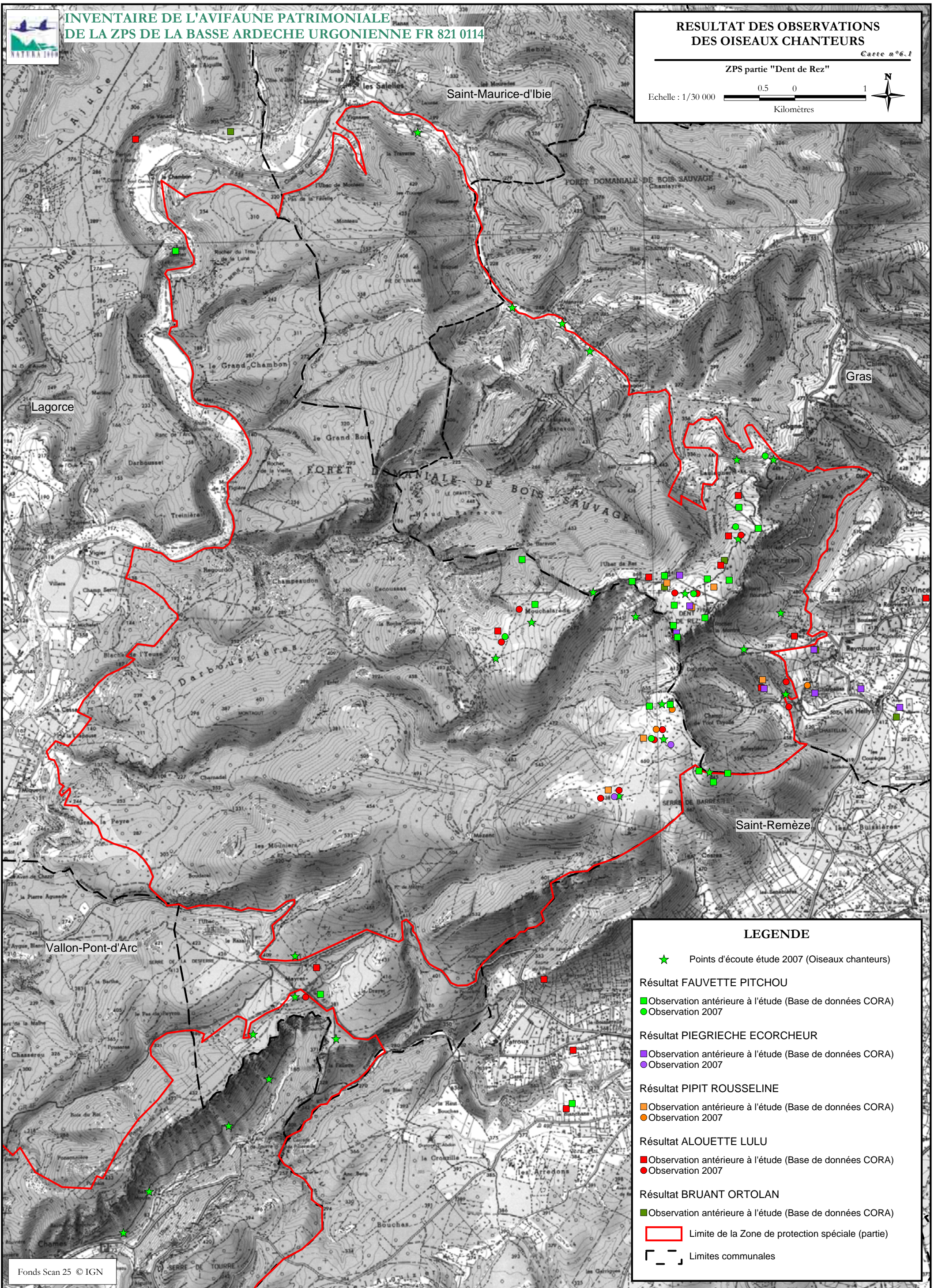
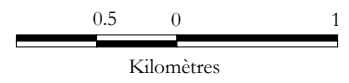
★ Points d'écoute étude 2007 (Oiseaux chanteurs)

Grille d'assemblage cartes au 1/50 000

Grille d'assemblage cartes au 1/25 000 et 1/30 000

Limite de la Zone de protection spéciale (ZPS)





LEGENDE

★ Points d'écoute étude 2007 (Oiseaux chanteurs)

Résultat FAUVETTE PITCHOU

■ Observation antérieure à l'étude (Base de données CORA)
● Observation 2007

Résultat PIEGRICHE ECORCHEUR

■ Observation antérieure à l'étude (Base de données CORA)
● Observation 2007

Résultat PIPIT ROUSSELIN

■ Observation antérieure à l'étude (Base de données CORA)
● Observation 2007

Résultat ALOUETTE LULU


■ Observation antérieure à l'étude (Base de données CORA)
● Observation 2007

Résultat BRUANT ORTOLAN

■ Observation antérieure à l'étude (Base de données CORA)
● Observation 2007

▭ Limite de la Zone de protection spéciale (partie)

▭ Limites communales





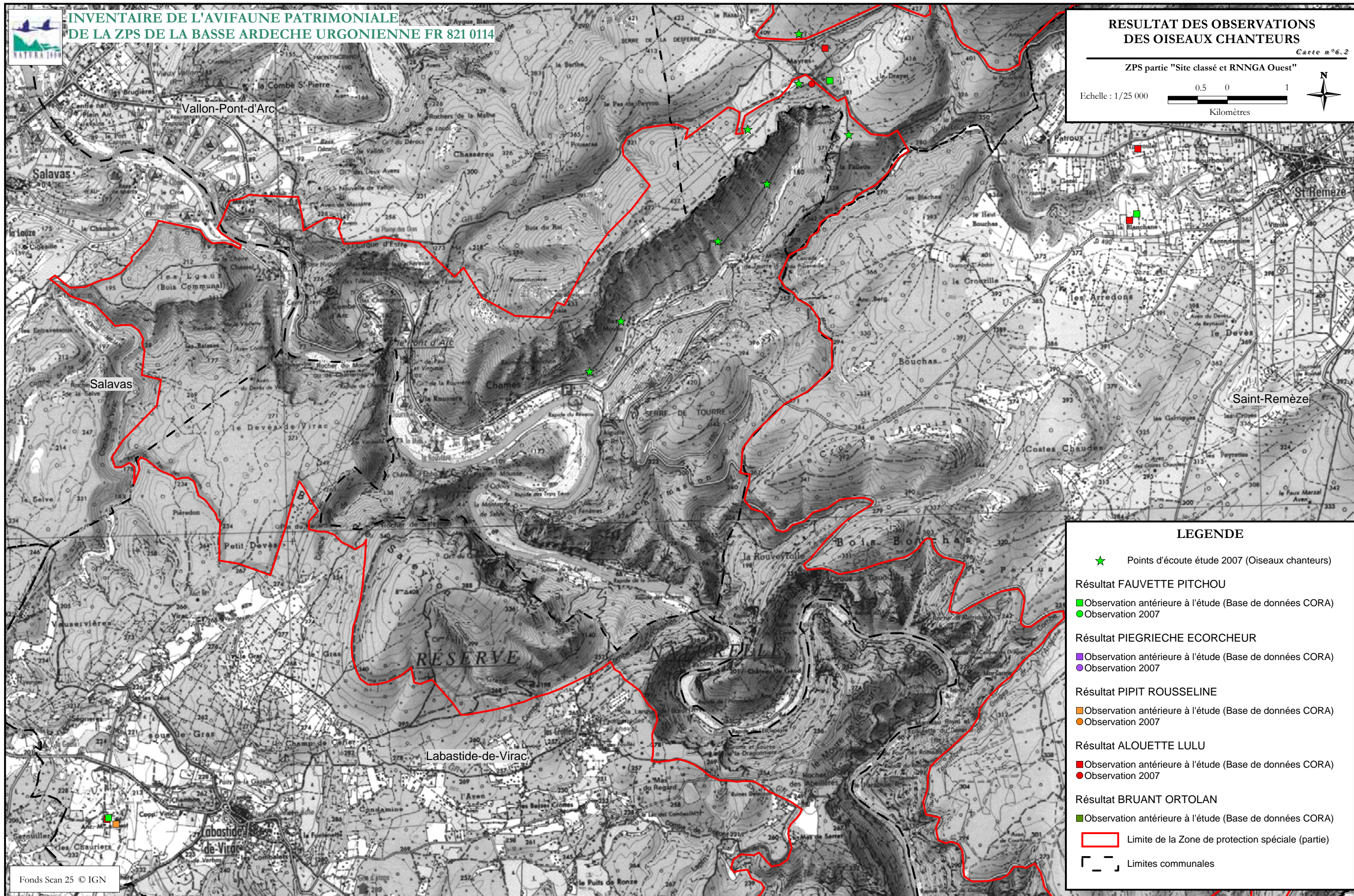
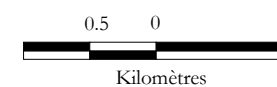
INVENTAIRE DE L'AVIFAUNE PATRIMONIALE DE LA ZPS DE LA BASSE ARDECHE URGONNIENNE FR 821 0114

RESULTAT DES OBSERVATIONS DES OISEUX CHANTEURS

Carte n°6.2

ZPS partie "Site classé et RNNGA Ouest"

Echelle : 1/25 000



LEGENDE

★ Points d'écoute étude 2007 (Oiseaux chanteurs)

Résultat FAUVETTE PITCHOU

■ Observation antérieure à l'étude (Base de données CORA)
● Observation 2007

Résultat PIEGRICHE ECORCHEUR

■ Observation antérieure à l'étude (Base de données CORA)
● Observation 2007

Résultat PIPIT ROUSSELIN

■ Observation antérieure à l'étude (Base de données CORA)
● Observation 2007

Résultat ALOUETTE LULU

■ Observation antérieure à l'étude (Base de données CORA)
● Observation 2007

Résultat BRUANT ORTOLAN

■ Observation antérieure à l'étude (Base de données CORA)

▭ Limite de la Zone de protection spéciale (partie)

┌─┐ Limites communales

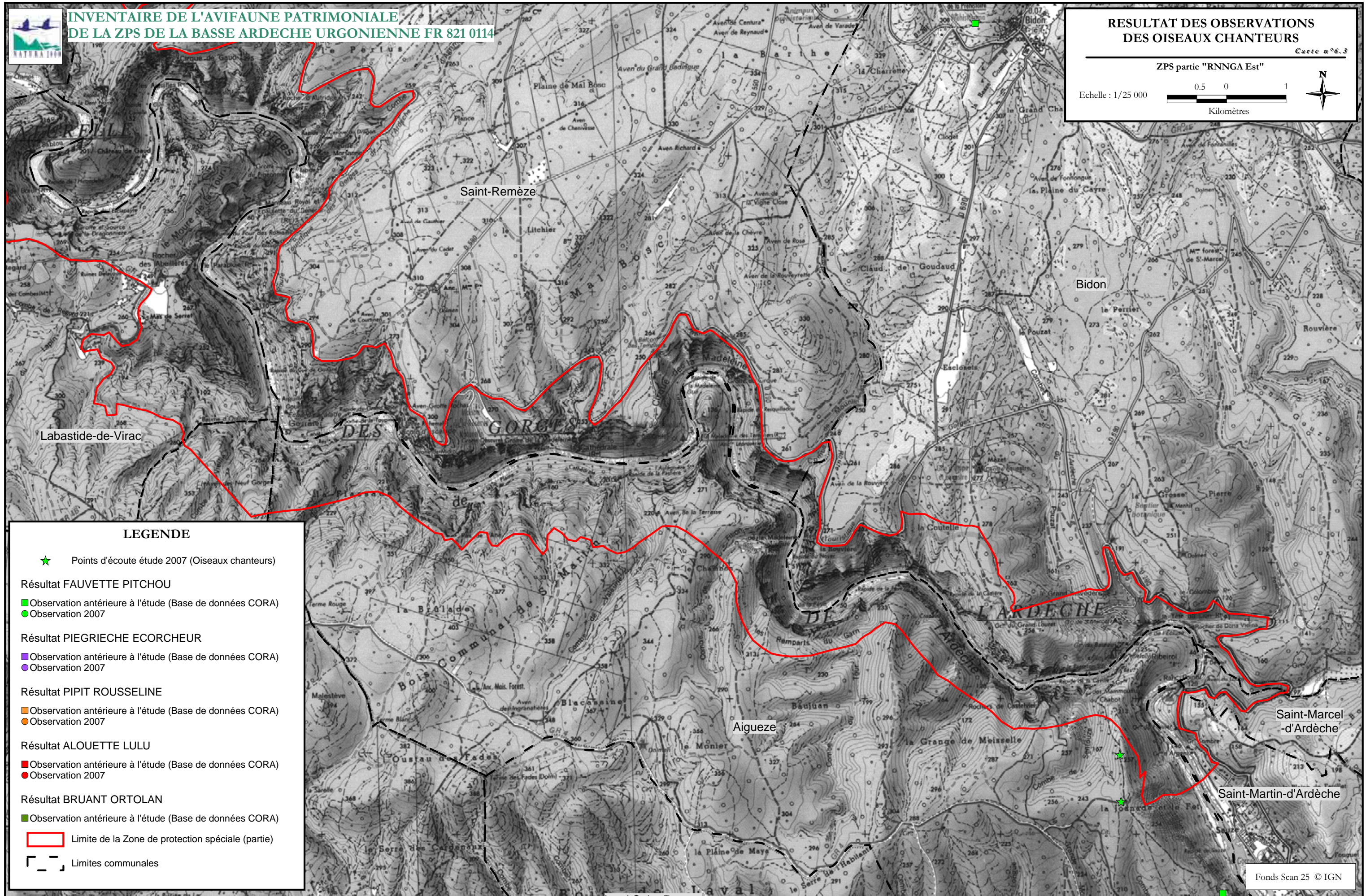
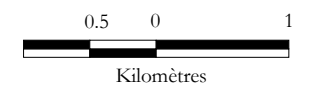

Fonds Scan 25 © IGN



Etude réalisée par CORA Faune sauvage, M.MURE, 2010

Réalisation cartographique
2010





LEGENDE

★ Points d'écoute étude 2007 (Oiseaux chanteurs)

Résultat FAUVETTE PITCHOU

■ Observation antérieure à l'étude (Base de données CORA)
● Observation 2007

Résultat PIEGRIECHE ECORCHEUR

■ Observation antérieure à l'étude (Base de données CORA)
● Observation 2007

Résultat PIPIT ROUSSELINE

■ Observation antérieure à l'étude (Base de données CORA)
● Observation 2007

Résultat ALOUETTE LULU

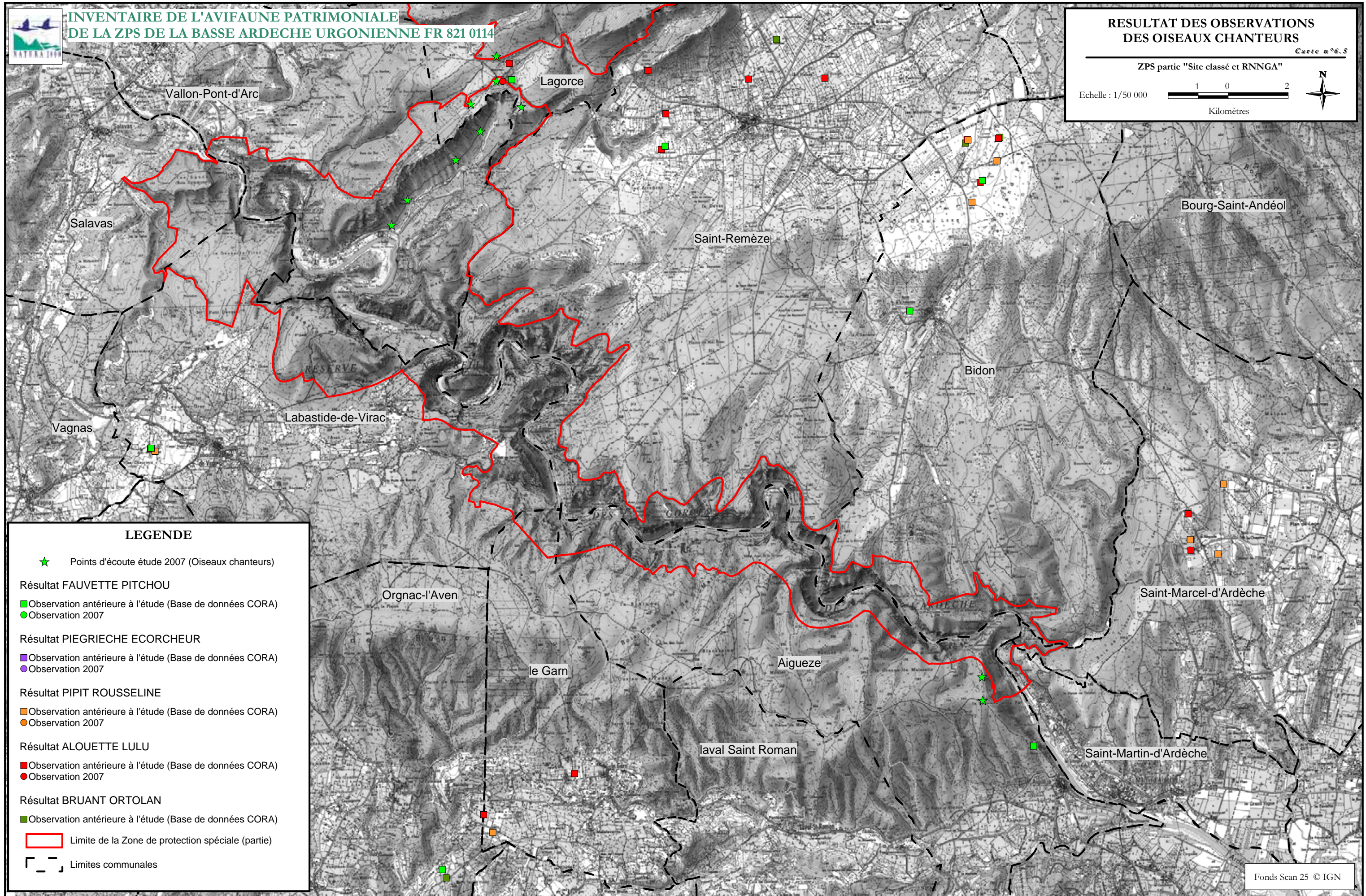
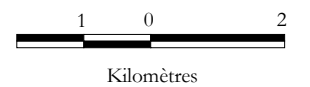

■ Observation antérieure à l'étude (Base de données CORA)
● Observation 2007

Résultat BRUANT ORTOLAN

■ Observation antérieure à l'étude (Base de données CORA)

▭ Limite de la Zone de protection spéciale (partie)

┌ ─ ─ ─ ┐ Limites communales



LEGENDE

★ Points d'écoute étude 2007 (Oiseaux chanteurs)

Résultat FAUVETTE PITCHOU

■ Observation antérieure à l'étude (Base de données CORA)
● Observation 2007

Résultat PIEGRICHE ECORCHEUR

■ Observation antérieure à l'étude (Base de données CORA)
● Observation 2007

Résultat PIPIT ROUSSELIN

■ Observation antérieure à l'étude (Base de données CORA)
● Observation 2007

Résultat ALOUETTE LULU

■ Observation antérieure à l'étude (Base de données CORA)
● Observation 2007

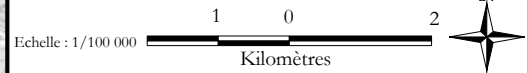
Résultat BRUANT ORTOLAN

■ Observation antérieure à l'étude (Base de données CORA)

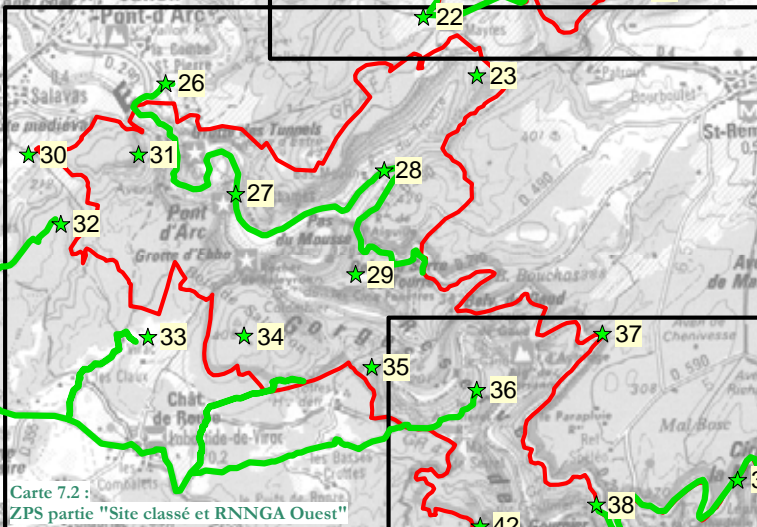
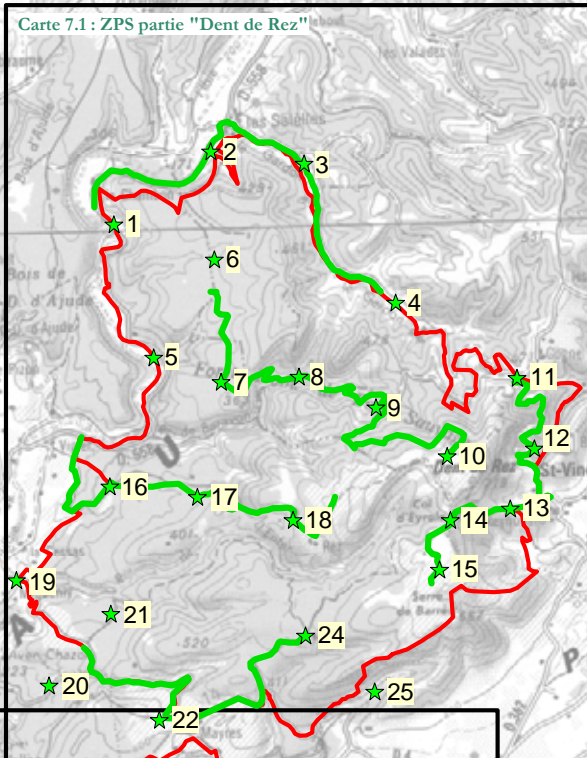
▭ Limite de la Zone de protection spéciale (partie)

┌ ─ ─ ─ ┐ Limites communales

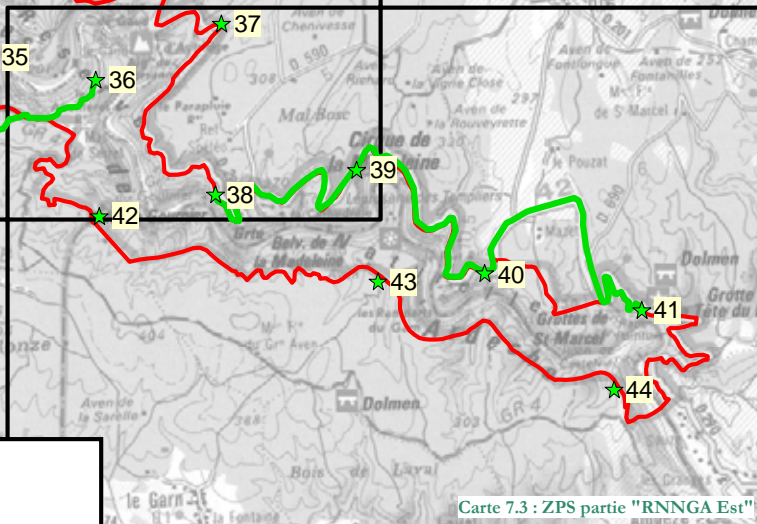




Carte 7.1 : ZPS partie "Dent de Rez"



Carte 7.2 :
ZPS partie "Site classé et RNNGA Ouest"

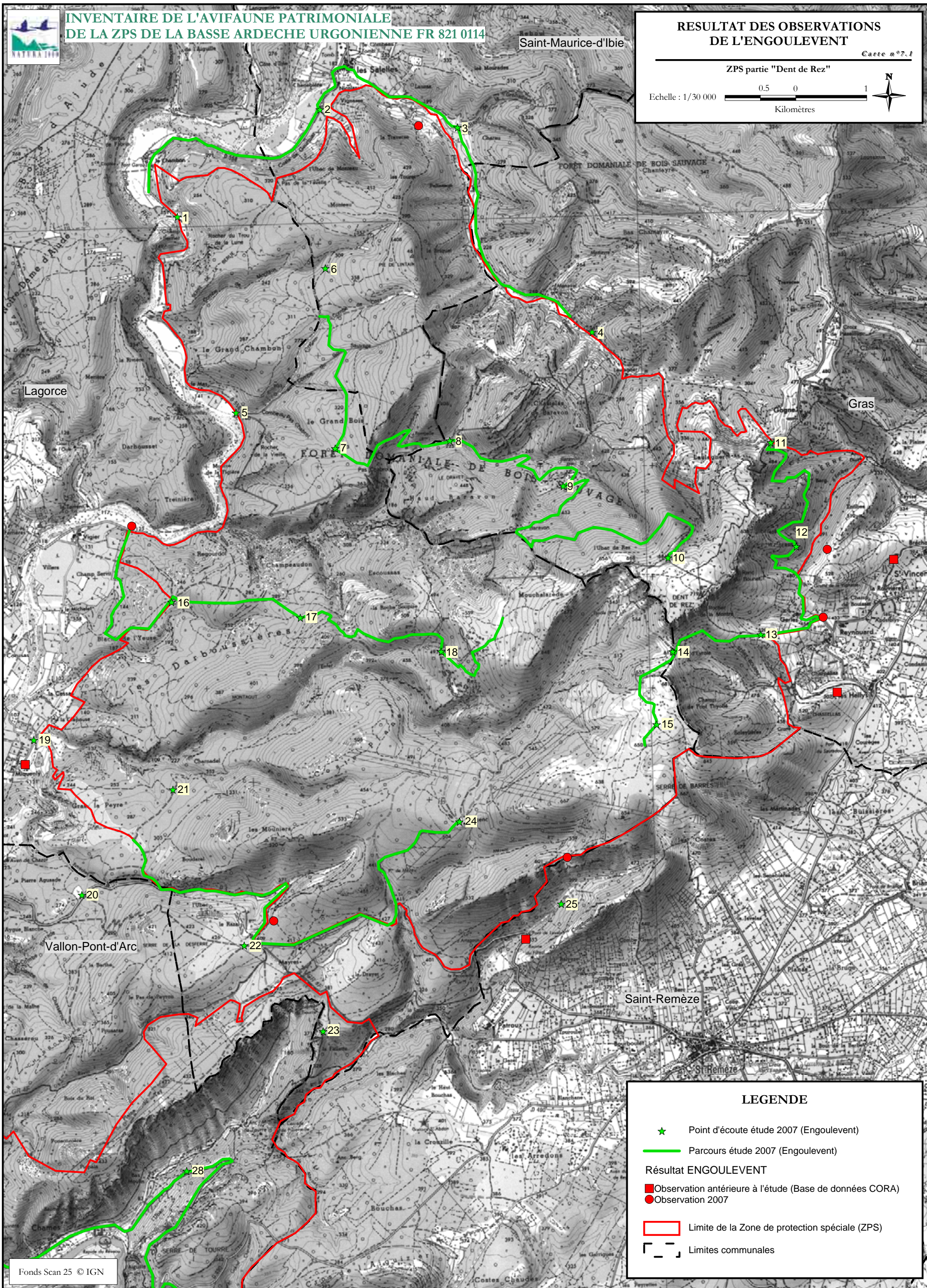
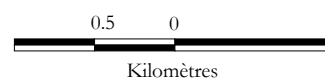



Carte 7.3 : ZPS partie "RNNGA Est"

LEGENDE

- ★ Point d'écoute étude 2007 (Engoulevent)
- Parcours étude 2007 (Engoulevent)
- ▭ Limite de la Zone de protection spéciale (ZPS)







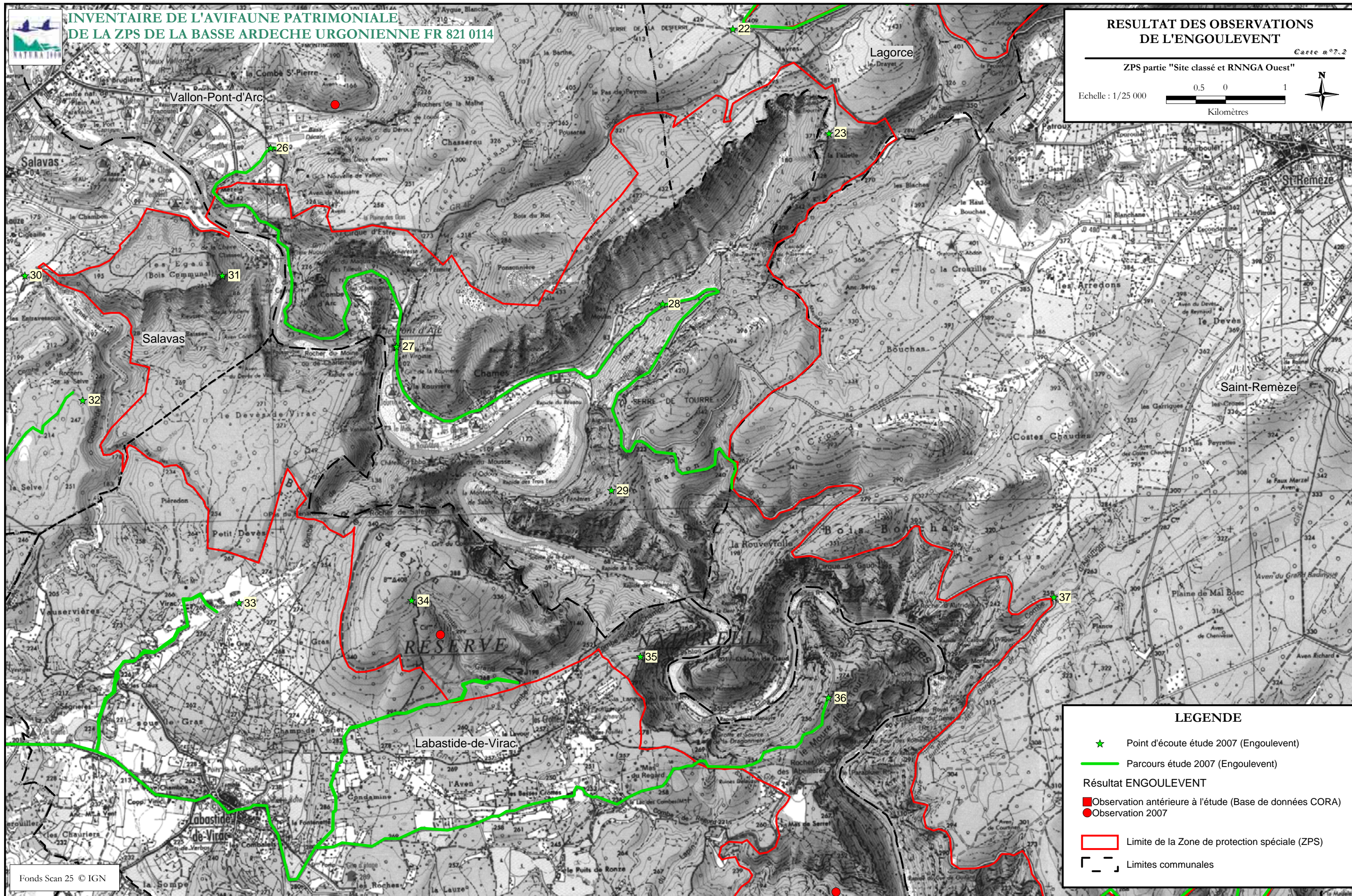
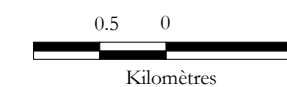
**INVENTAIRE DE L'AVIFAUNE PATRIMONIALE
DE LA ZPS DE LA BASSE ARDECHE URGONNIENNE FR 821 0114**

**RESULTAT DES OBSERVATIONS
DE L'ENGOULEVENT**

Carte n°7.2

ZPS partie "Site classé et RNNGA Ouest"

Echelle : 1/25 000



LEGENDE

- ★ Point d'écoute étude 2007 (Engoulevent)
 - Parcours étude 2007 (Engoulevent)
 - Observation antérieure à l'étude (Base de données CORA)
 - Observation 2007
 - ▭ Limite de la Zone de protection spéciale (ZPS)
 - - - Limites communales
- Résultat ENGOULEVENT**

Fonds Scan 25 © IGN



Etude réalisée par CORA Faune sauvage. M.MURE, 2010

Réalisation cartographique
2010





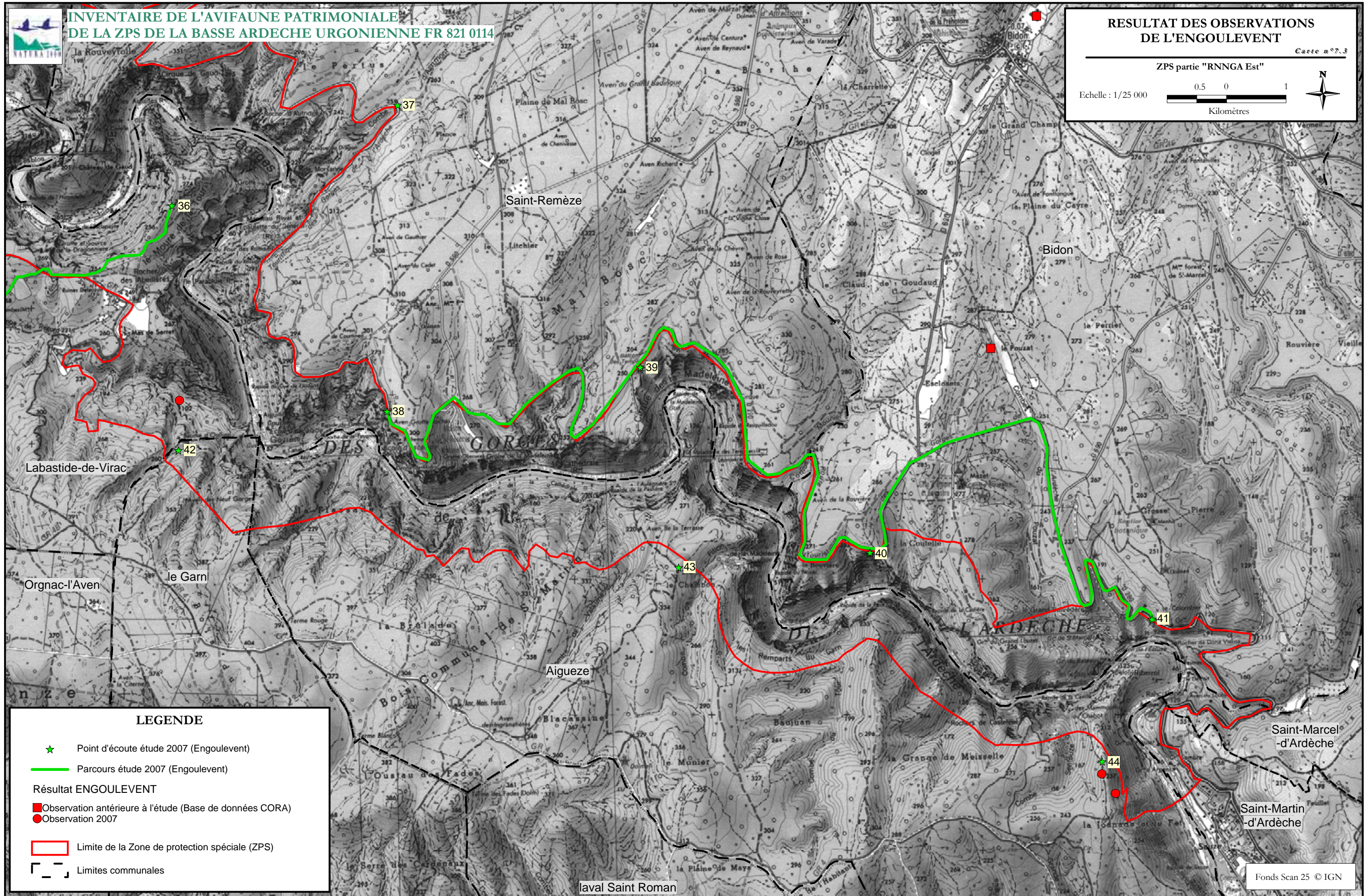
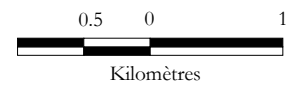
**INVENTAIRE DE L'AVIFAUNE PATRIMONIALE
DE LA ZPS DE LA BASSE ARDECHE URGONNIENNE FR 821 0114**

**RESULTAT DES OBSERVATIONS
DE L'ENGOULEVENT**

Carte n°7.3

ZPS partie "RNGA Est"

Echelle : 1/25 000



LEGENDE

- ★ Point d'écoute étude 2007 (Engoulevent)
- Parcours étude 2007 (Engoulevent)
- Résultat ENGOULEVENT**
- Observation antérieure à l'étude (Base de données CORA)
- Observation 2007
- ▭ Limite de la Zone de protection spéciale (ZPS)
- - - Limites communales

Fonds Scan 25 © IGN



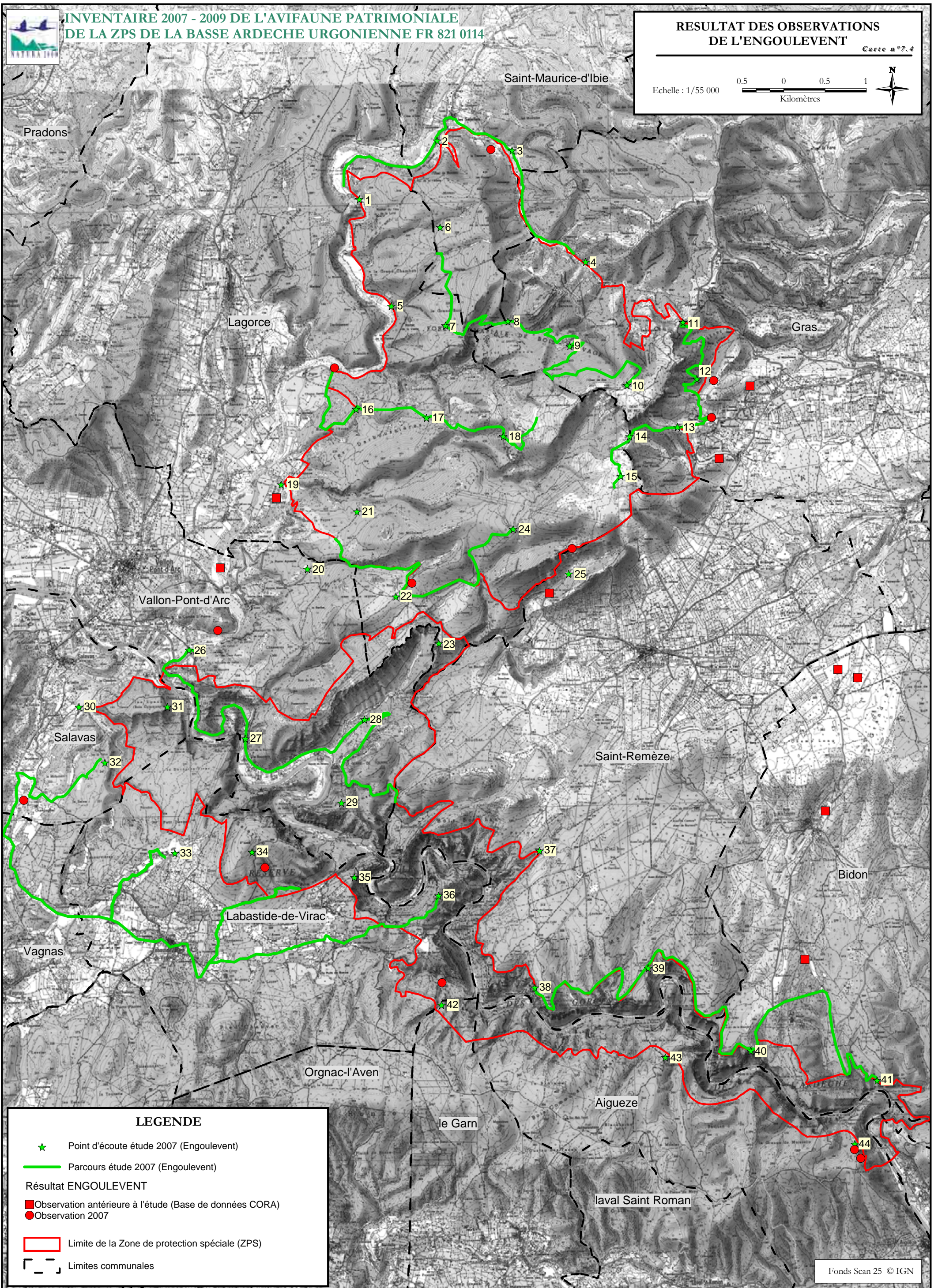
Etude réalisée par CORA Faune sauvage. M.MURE, 2010

Réalisation cartographique
2010





Echelle : 1/55 000



LEGENDE

- ★ Point d'écoute étude 2007 (Engoulevent)
- Parcours étude 2007 (Engoulevent)
- Résultat ENGOULEVENT**
- Observation antérieure à l'étude (Base de données CORA)
- Observation 2007
- ▭ Limite de la Zone de protection spéciale (ZPS)
- - - Limites communales

Fonds Scan 25 © IGN



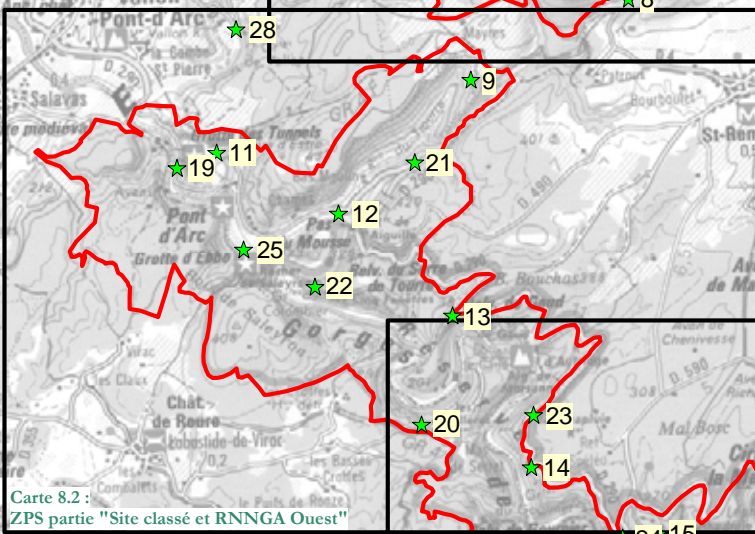
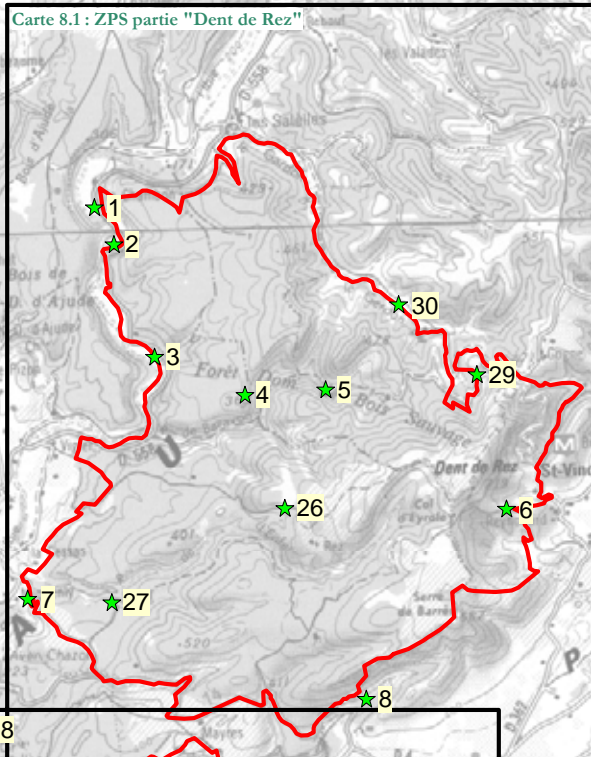
Etude réalisée par CORA Faune sauvage. M.MURE, 2010

Réalisation cartographique
2010

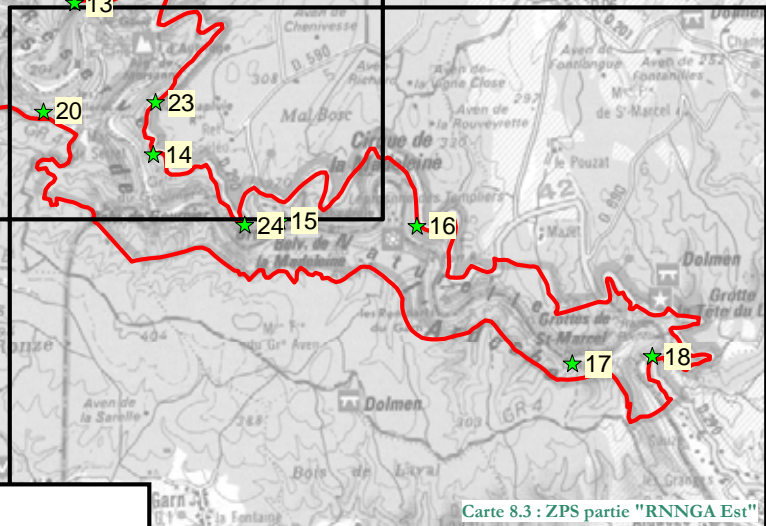




Carte 8.1 : ZPS partie "Dent de Rez"






Carte 8.2 :
ZPS partie "Site classé et RNNGA Ouest"



Carte 8.3 : ZPS partie "RNNGA Est"

LEGENDE

-  Point d'écoute étude 2007-2008 (Grand Duc)
-  Grilles d'assemblage cartes au 1/25 000 et 1/30 000
-  Limite Zone de protection spéciale (ZPS)





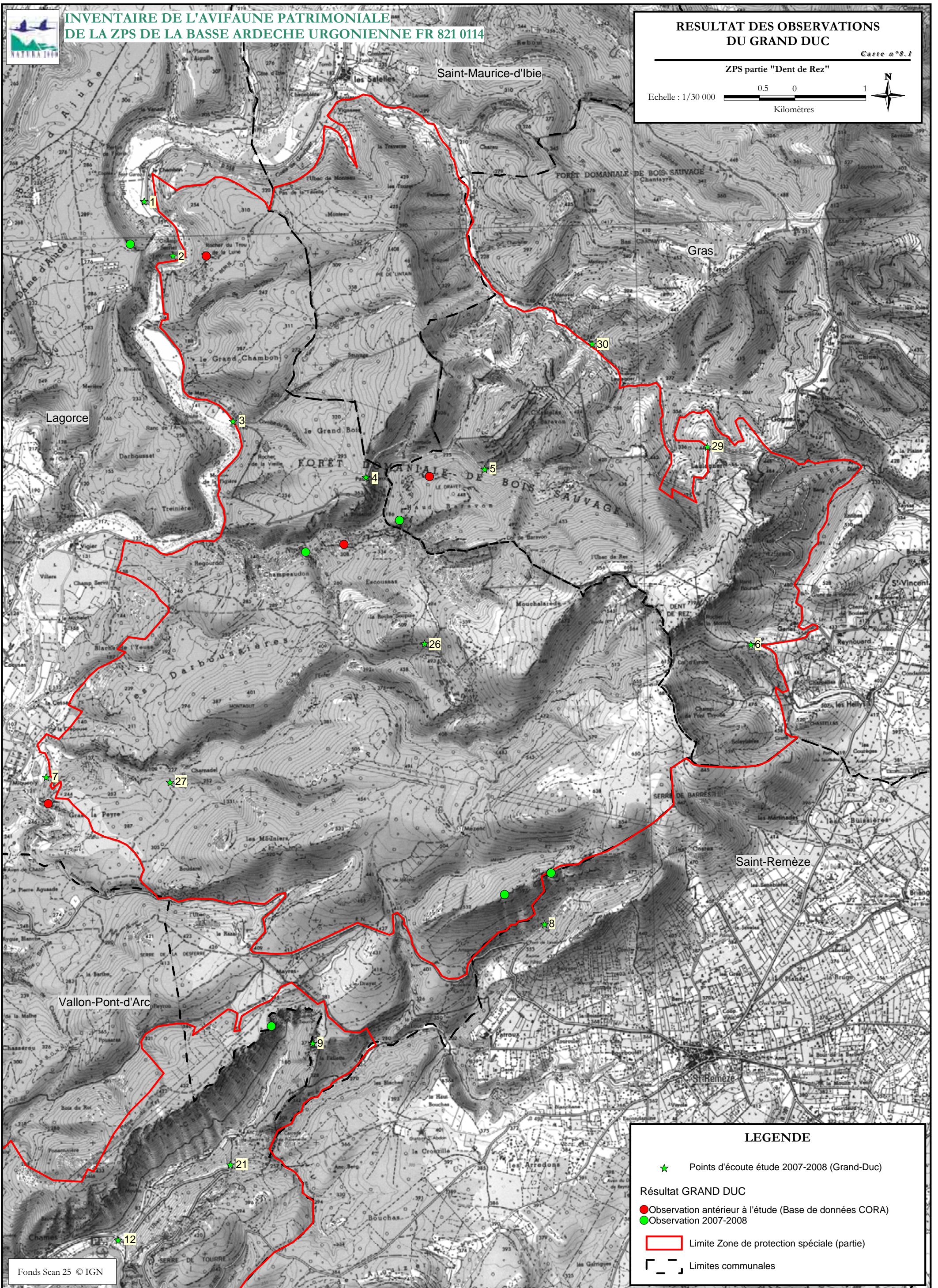
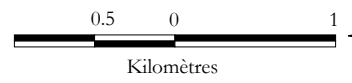
**INVENTAIRE DE L'AVIFAUNE PATRIMONIALE
DE LA ZPS DE LA BASSE ARDECHE URGONNIENNE FR 821 0114**

**RESULTAT DES OBSERVATIONS
DU GRAND DUC**

Carte n°8.1

ZPS partie "Dent de Rez"

Echelle : 1/30 000



LEGENDE

★ Points d'écoute étude 2007-2008 (Grand-Duc)


Résultat GRAND DUC

● Observation antérieure à l'étude (Base de données CORA)
● Observation 2007-2008

▭ Limite Zone de protection spéciale (partie)

▭ Limites communales

Fonds Scan 25 © IGN



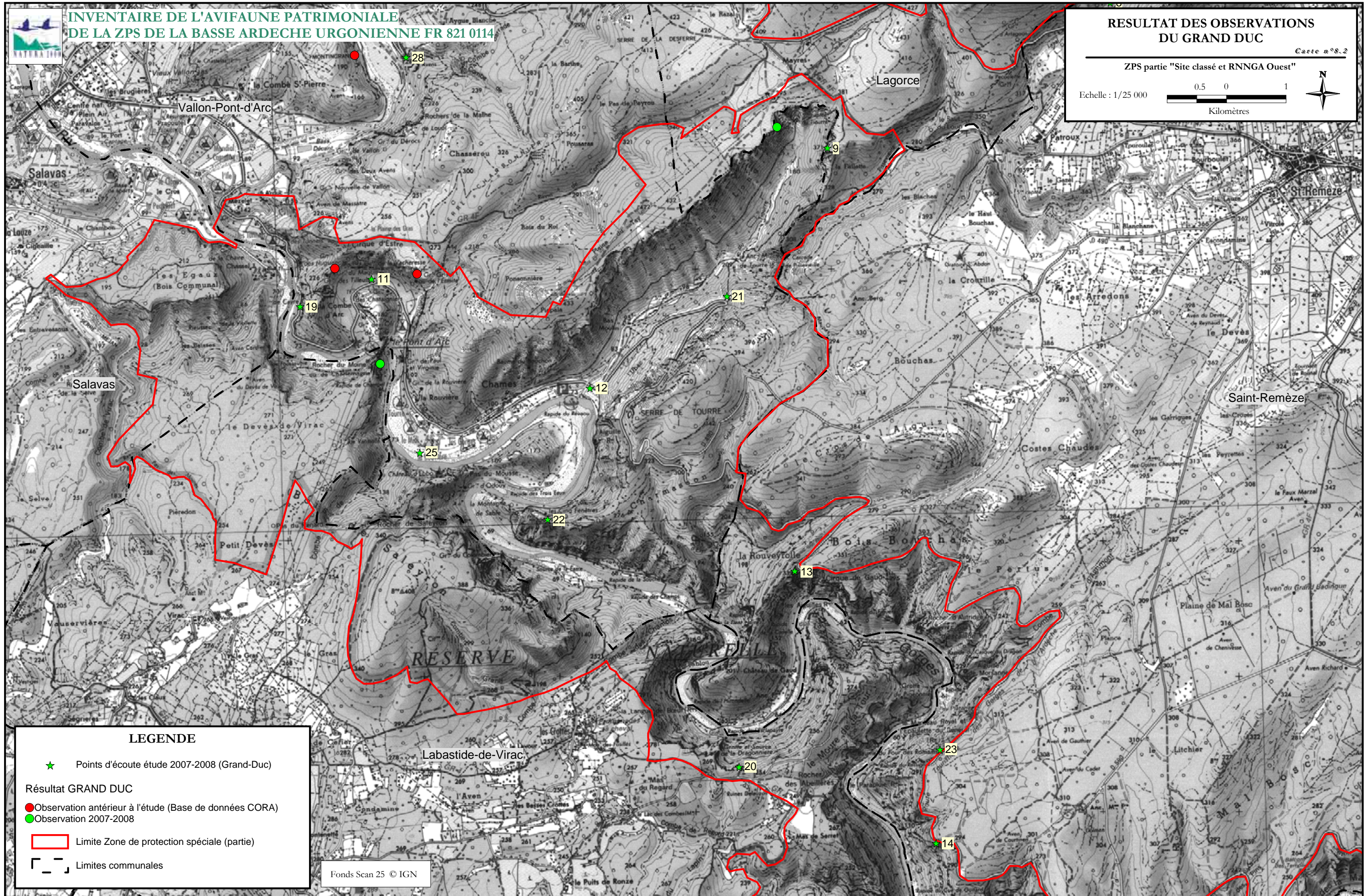
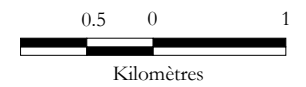

de Fen



Etude réalisée par CORA Faune sauvage. M.MURE, 2010

Réalisation cartographique
2010





LEGENDE

★ Points d'écoute étude 2007-2008 (Grand-Duc)

Résultat GRAND DUC

● Observation antérieure à l'étude (Base de données CORA)


● Observation 2007-2008

▭ Limite Zone de protection spéciale (partie)

▭ Limites communales

Fonds Scan 25 © IGN





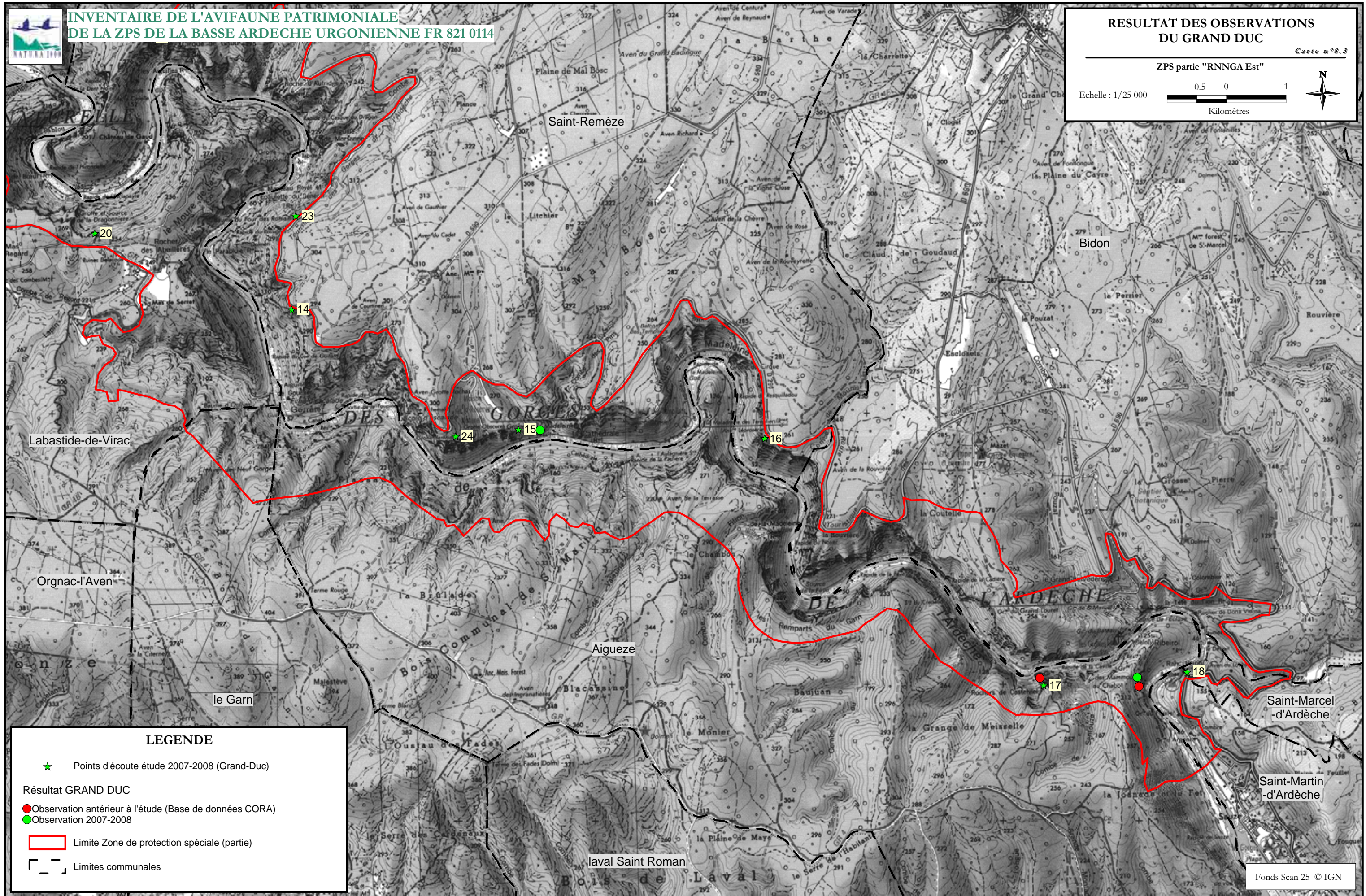
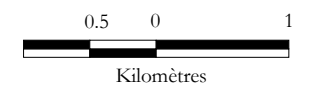
**INVENTAIRE DE L'AVIFAUNE PATRIMONIALE
DE LA ZPS DE LA BASSE ARDECHE URGONNIENNE FR 821 0114**

**RESULTAT DES OBSERVATIONS
DU GRAND DUC**

Carte n°8.3

ZPS partie "RNGA Est"

Echelle : 1/25 000



LEGENDE

★ Points d'écoute étude 2007-2008 (Grand-Duc)

Résultat GRAND DUC

● Observation antérieur à l'étude (Base de données CORA)

● Observation 2007-2008

▭ Limite Zone de protection spéciale (partie)

▭ Limites communales

Fonds Scan 25 © IGN



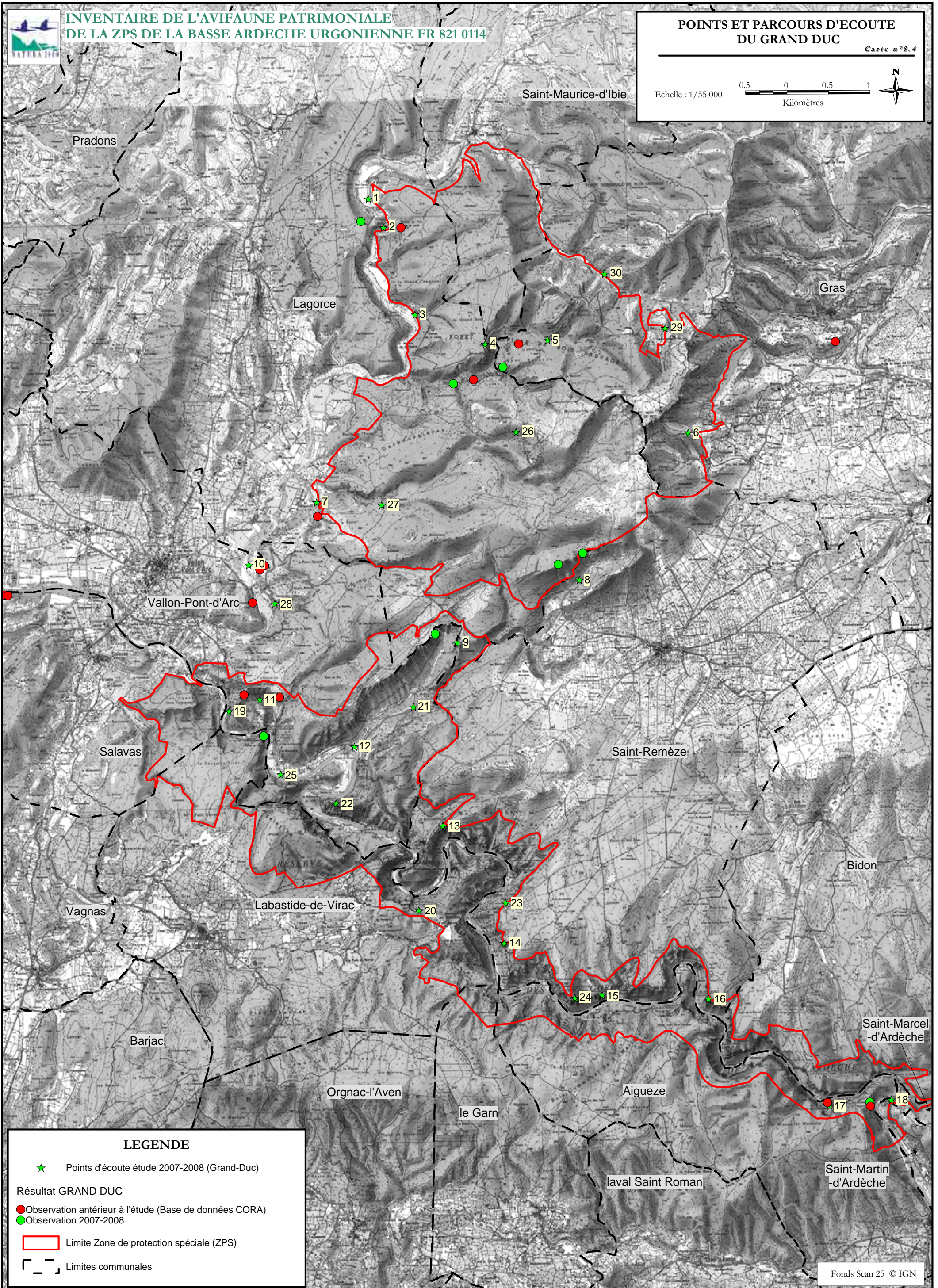
Etude réalisée par CORA Faune sauvage. M.MURE, 2010

Réalisation cartographique
2010





Echelle : 1/55 000



LEGENDE

★ Points d'écoute étude 2007-2008 (Grand-Duc)

Résultat GRAND DUC


● Observation antérieure à l'étude (Base de données CORA)

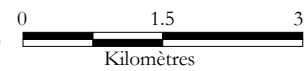
● Observation 2007-2008

▭ Limite Zone de protection spéciale (ZPS)

┌ ─ ─ ─ ┐ Limites communales

Fonds Scan 25 © IGN





Carte 9.4 : ZPS partie "Dent de Rez et Site classé"

Carte 9.1 : ZPS partie "Dent de Rez"

Carte 9.6 :
ZPS partie "partie Ouest"

Carte 9.2 :
ZPS partie "Site classé et RNNGA Ouest"

Carte 9.3 : ZPS partie "RNNGA Est"

Carte 9.5 : ZPS partie "RNNGA"

LEGENDE

★ Postes d'observation étude 2009 (Rapaces diurnes)

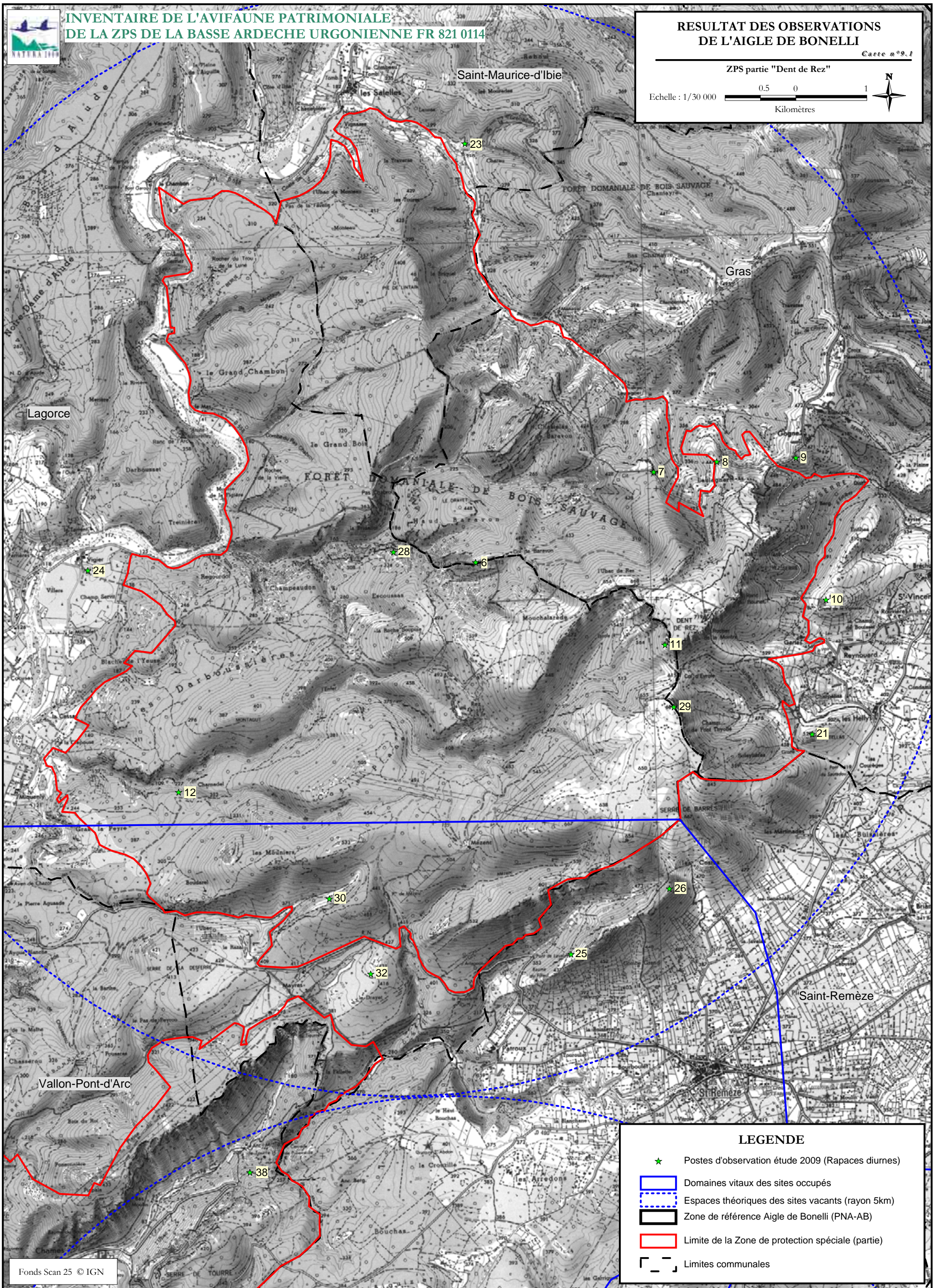
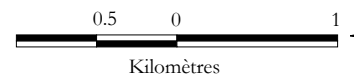
Grilles d'assemblage cartes au 1/50 000

Grilles d'assemblage cartes au 1/25 000 et 1/30 000

Limite de la Zone de protection spéciale (ZPS)

Limites communales





LEGENDE

- Postes d'observation étude 2009 (Rapaces diurnes)
- Domaines vitaux des sites occupés
- Espaces théoriques des sites vacants (rayon 5km)
- Zone de référence Aigle de Bonelli (PNA-AB)
- Limite de la Zone de protection spéciale (partie)
- Limites communales





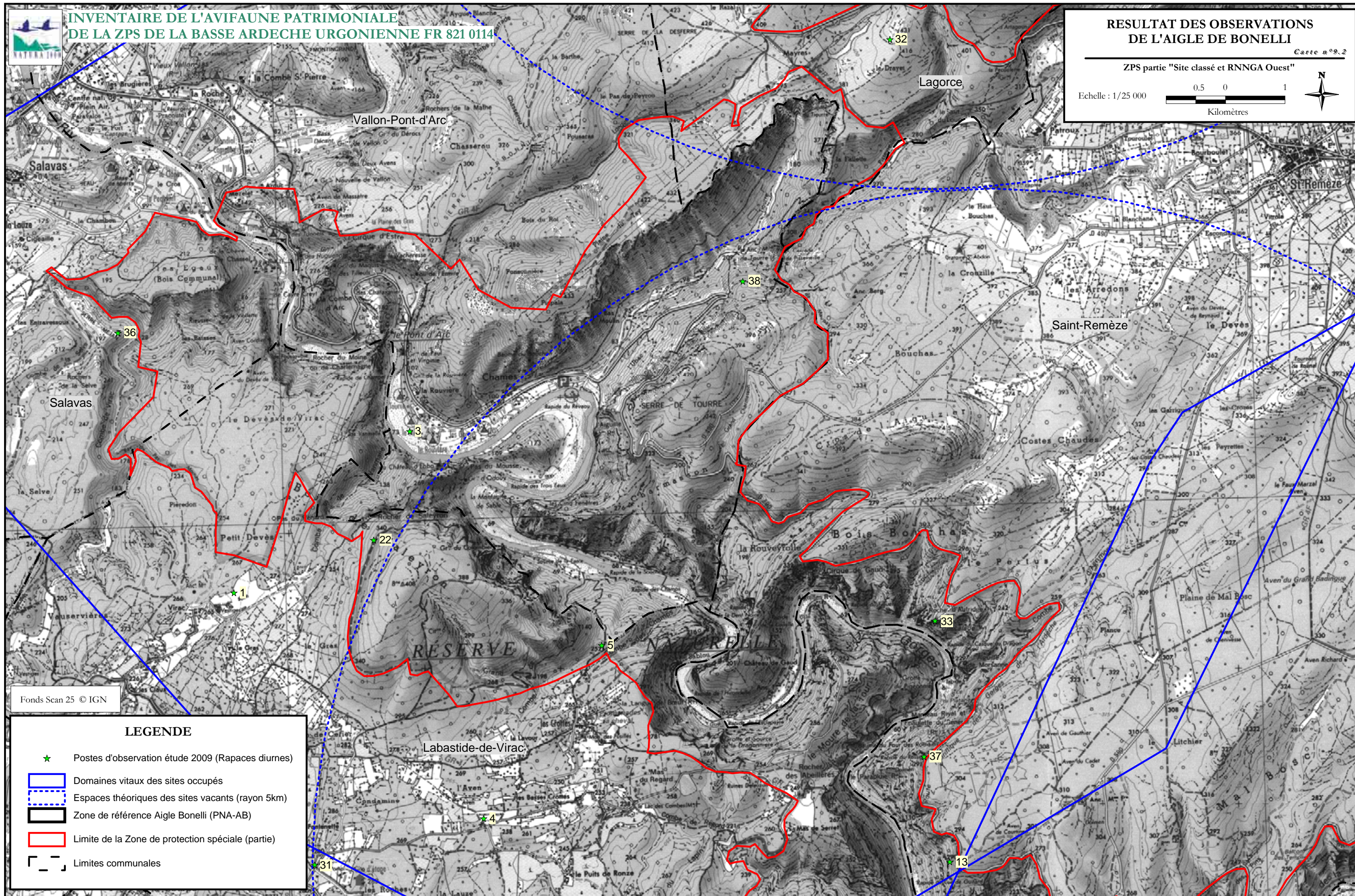
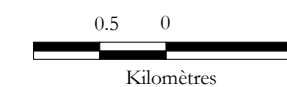
**INVENTAIRE DE L'AVIFAUNE PATRIMONIALE
DE LA ZPS DE LA BASSE ARDECHE URGONNIENNE FR 821 0114**

**RESULTAT DES OBSERVATIONS
DE L'AIGLE DE BONELLI**

Carte n°9.2

ZPS partie "Site classé et RNNGA Ouest"

Echelle : 1/25 000



Fonds Scan 25 © IGN

LEGENDE

- ★ Postes d'observation étude 2009 (Rapaces diurnes)
- ▭ Domaines vitaux des sites occupés
- ▭ Espaces théoriques des sites vacants (rayon 5km)
- ▭ Zone de référence Aigle Bonelli (PNA-AB)
- ▭ Limite de la Zone de protection spéciale (partie)
- ▭ Limites communales



Etude réalisée par CORA Faune sauvage. M.MURE, 2010

Réalisation cartographique
2010





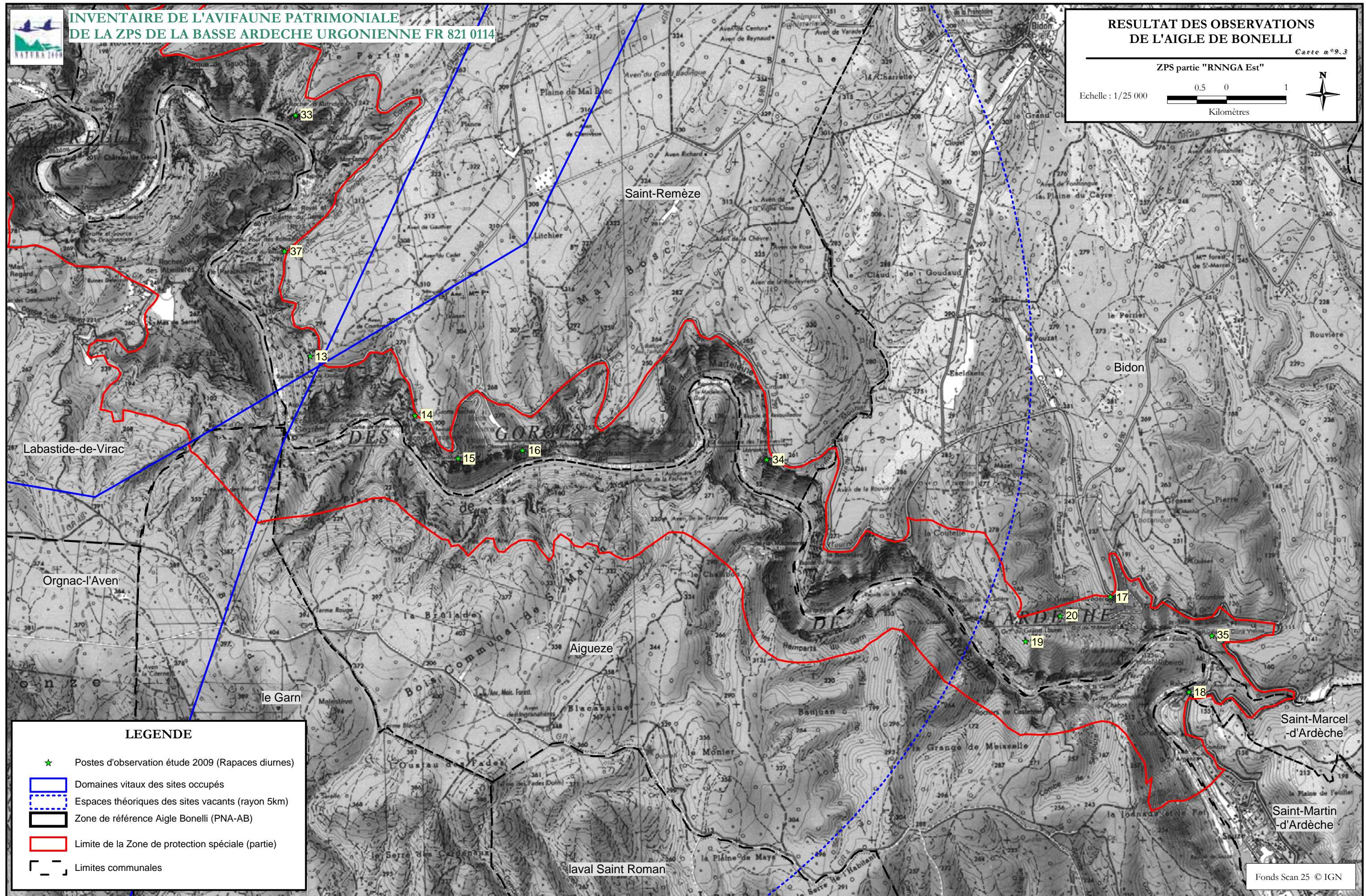
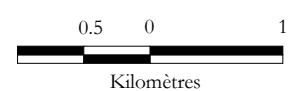
**INVENTAIRE DE L'AVIFAUNE PATRIMONIALE
DE LA ZPS DE LA BASSE ARDECHE URGONIENNE FR 821 0114**

**RESULTAT DES OBSERVATIONS
DE L'AIGLE DE BONELLI**

Carte n°9.3

ZPS partie "RNGA Est"

Echelle : 1/25 000



LEGENDE

- ★ Postes d'observation étude 2009 (Rapaces diurnes)
- ▭ Domaines vitaux des sites occupés
- ▭ Espaces théoriques des sites vacants (rayon 5km)
- ▭ Zone de référence Aigle Bonelli (PNA-AB)
- ▭ Limite de la Zone de protection spéciale (partie)
- ▭ Limites communales

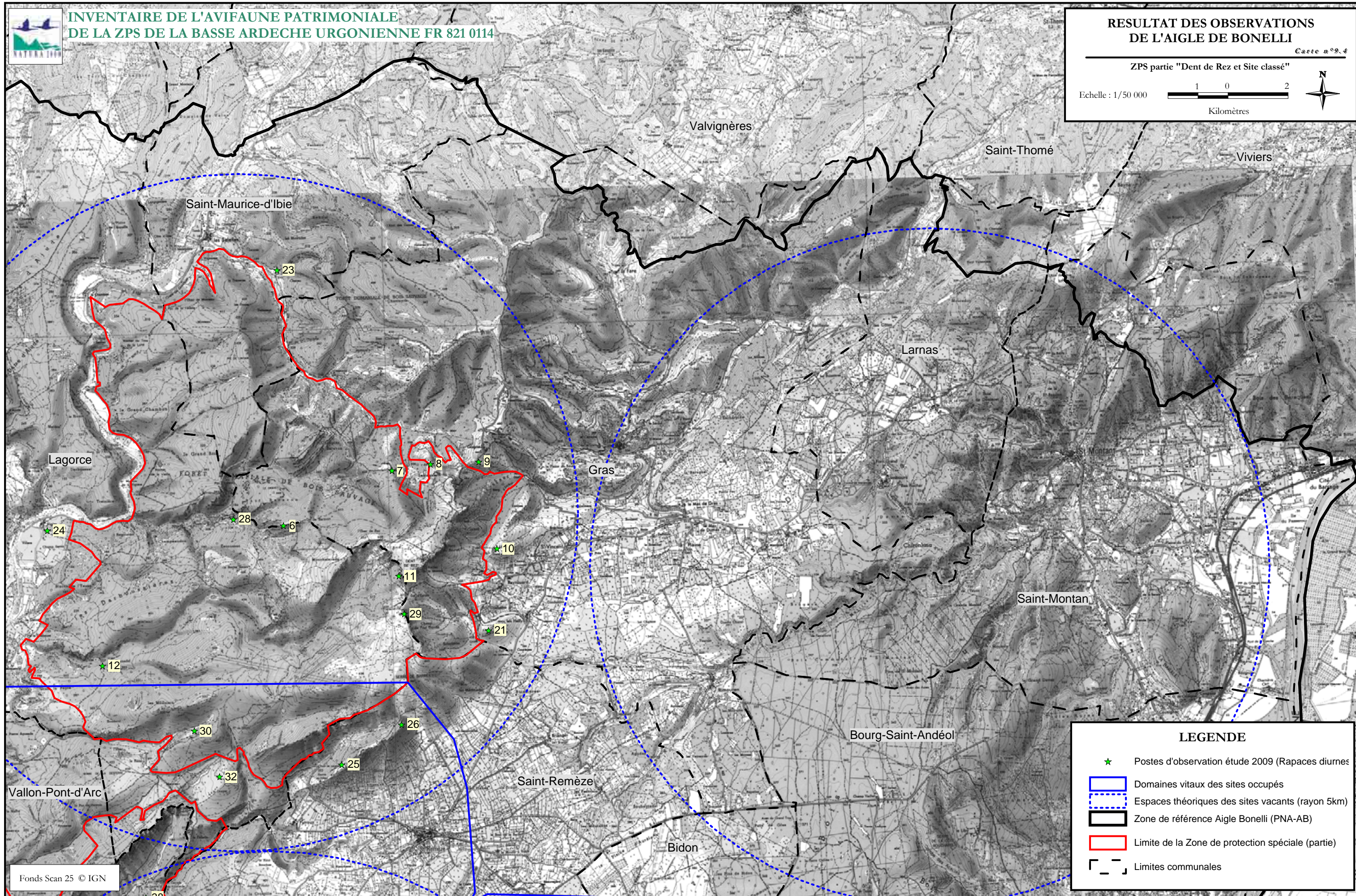

Fonds Scan 25 © IGN



Etude réalisée par CORA Faune sauvage. M.MURE, 2010


Réalisation cartographique
2010





LEGENDE

- Postes d'observation étude 2009 (Rapaces diurnes)
- Domaines vitaux des sites occupés
- Espaces théoriques des sites vacants (rayon 5km)
- Zone de référence Aigle Bonelli (PNA-AB)
- Limite de la Zone de protection spéciale (partie)
- Limites communales



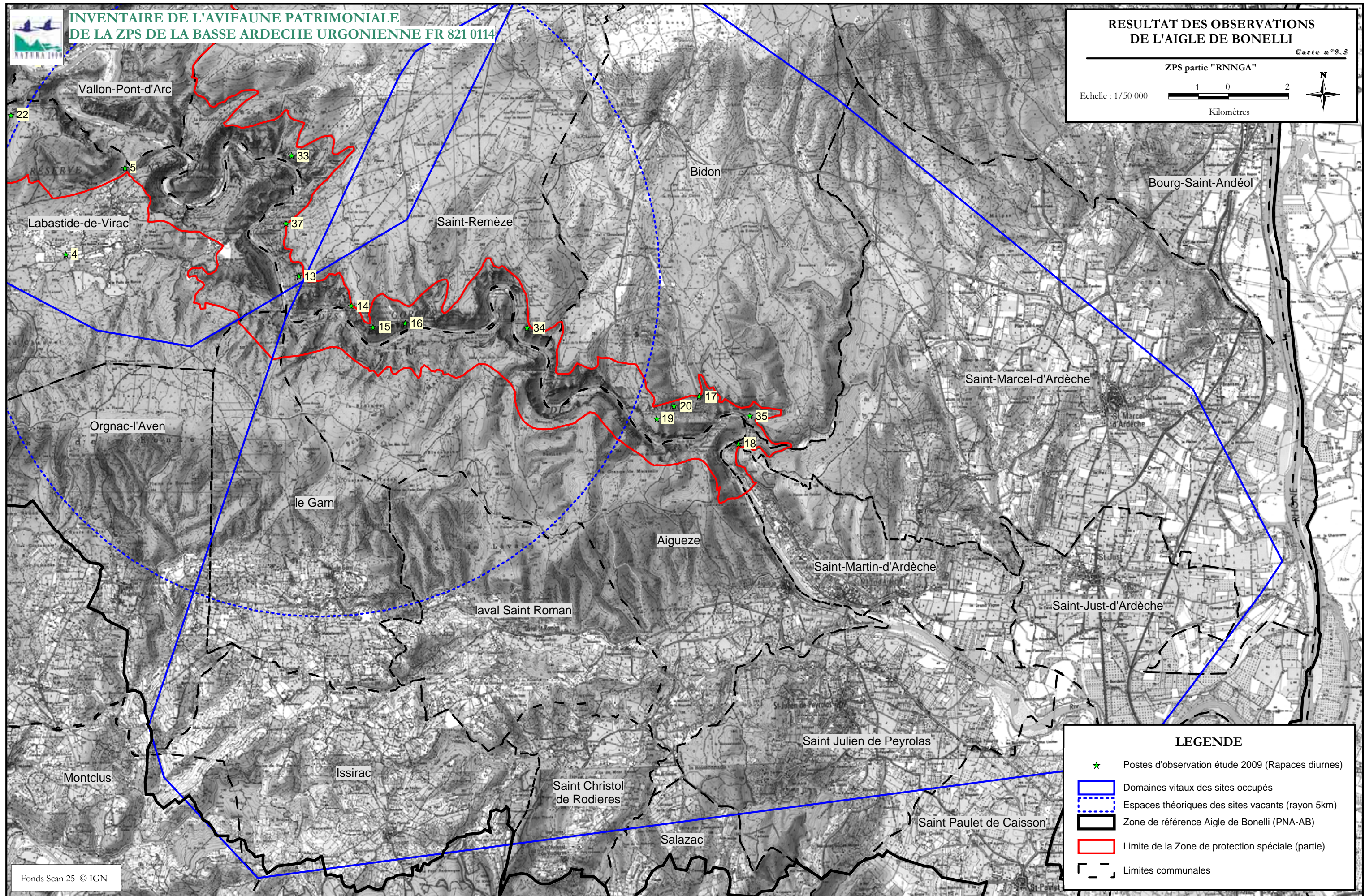
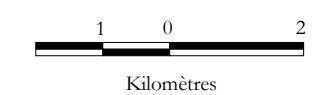
**INVENTAIRE DE L'AVIFAUNE PATRIMONIALE
DE LA ZPS DE LA BASSE ARDECHE URGONIENNE FR 821 0114**

**RESULTAT DES OBSERVATIONS
DE L'AIGLE DE BONELLI**

Carte n°9.5

ZPS partie "RNNGA"

Echelle : 1/50 000



LEGENDE

- ★ Postes d'observation étude 2009 (Rapaces diurnes)
- ▭ (blue) Domaines vitaux des sites occupés
- ▭ (dashed blue) Espaces théoriques des sites vacants (rayon 5km)
- ▭ (black) Zone de référence Aigle de Bonelli (PNA-AB)
- ▭ (red) Limite de la Zone de protection spéciale (partie)
- ▭ (dashed black) Limites communales


Fonds Scan 25 © IGN



Etude réalisée par CORA Faune sauvage. M.MURE, 2010

Réalisation cartographique
2010





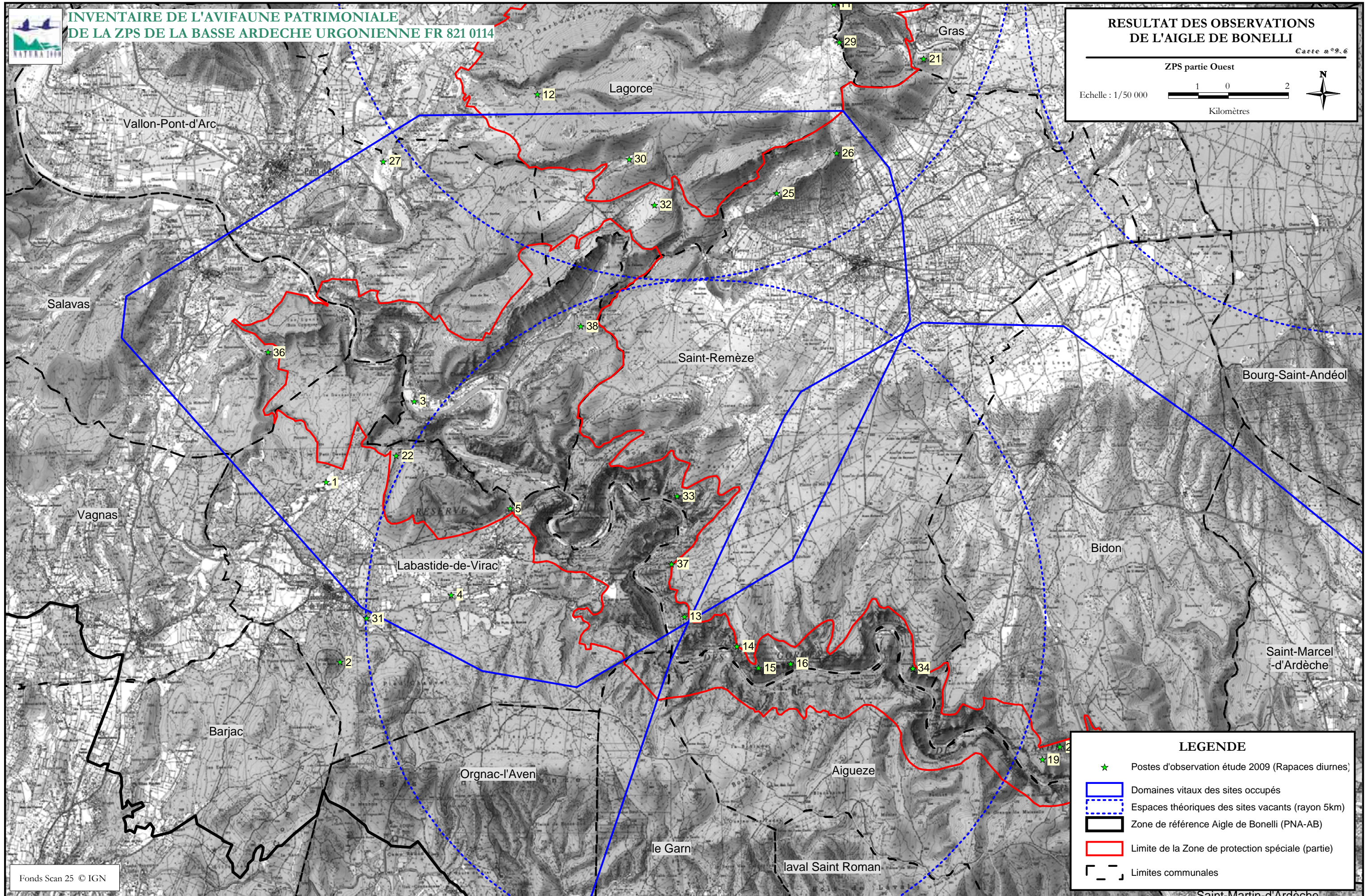
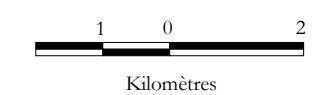
**INVENTAIRE DE L'AVIFAUNE PATRIMONIALE
DE LA ZPS DE LA BASSE ARDECHE URGONNIENNE FR 821 0114**

**RESULTAT DES OBSERVATIONS
DE L'AIGLE DE BONELLI**

Carte n°9.6

ZPS partie Ouest

Echelle : 1/50 000



LEGENDE

- ★ Postes d'observation étude 2009 (Rapaces diurnes)
- ▭ Domaines vitaux des sites occupés
- ▭ Espaces théoriques des sites vacants (rayon 5km)
- ▭ Zone de référence Aigle de Bonelli (PNA-AB)
- ▭ Limite de la Zone de protection spéciale (partie)
- ▭ Limites communales

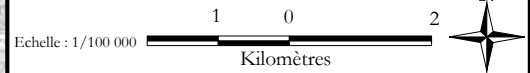
Fonds Scan 25 © IGN



Etude réalisée par CORA Faune sauvage. M.MURE, 2010

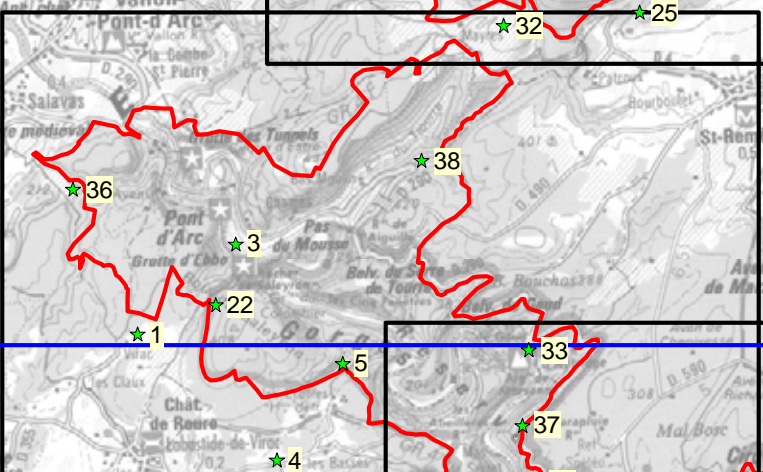
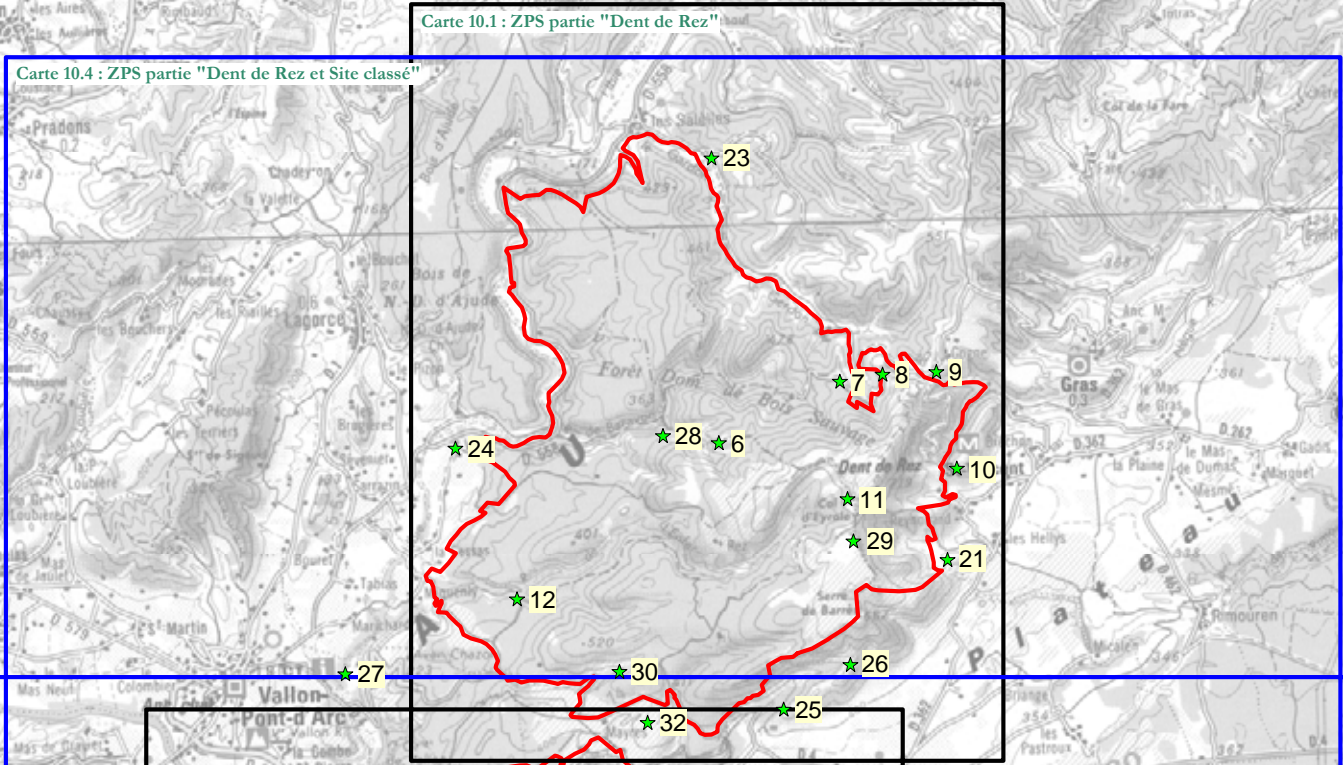
Réalisation cartographique
2010





Carte 10.1 : ZPS partie "Dent de Rez" haut

Carte 10.4 : ZPS partie "Dent de Rez et Site classé"



Carte 10.2 :
ZPS partie "Site classé et RNNGA Ouest"

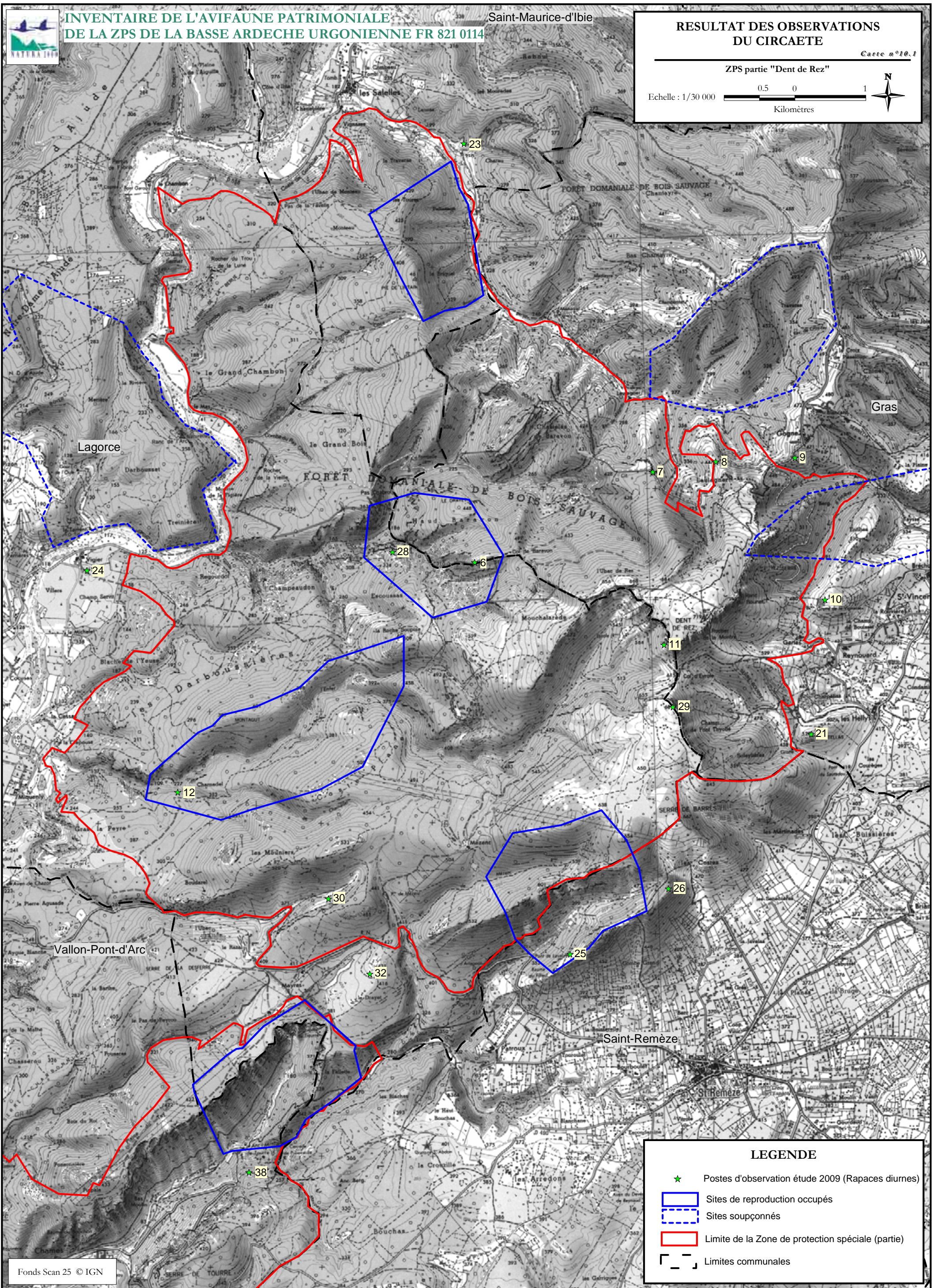
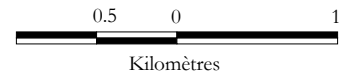
Carte 10.3 : ZPS partie "RNNGA Est"

Carte 10.5 :
ZPS partie "RNNGA"

LEGENDE

- ★ Postes d'observation étude 2009 (Rapaces diurnes)
- Grilles d'assemblage cartes au 1/50 000
- Grilles d'assemblage cartes au 1/25 000 et 1/30 000
- Limite de la Zone de protection spéciale (ZPS)
- Limites communales





LEGENDE

- Postes d'observation étude 2009 (Rapaces diurnes)
- Sites de reproduction occupés
- Sites soupçonnés
- Limite de la Zone de protection spéciale (partie)
- Limites communales





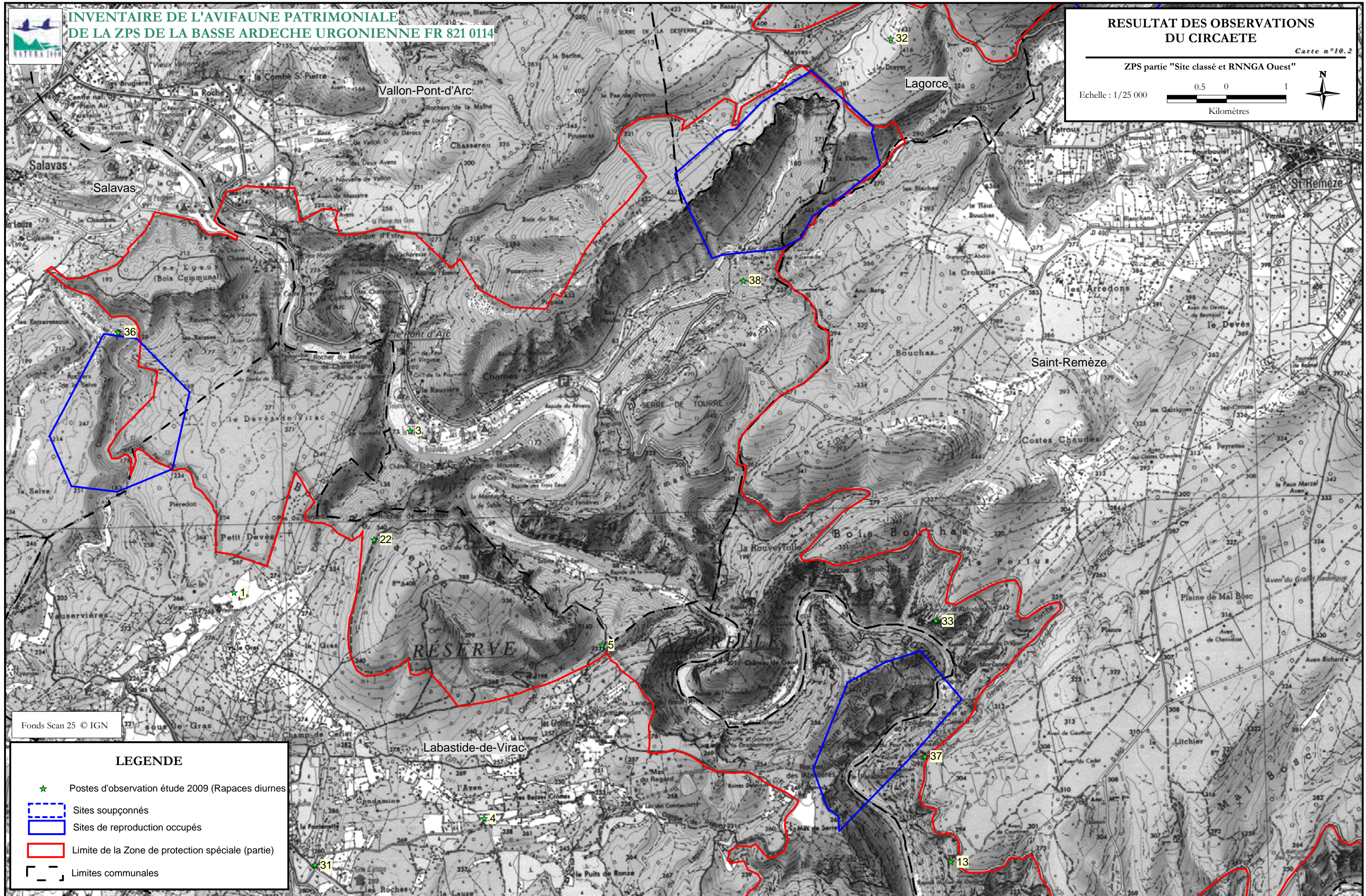
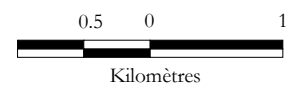
**INVENTAIRE DE L'AVIFAUNE PATRIMONIALE
DE LA ZPS DE LA BASSE ARDECHE URGONNIENNE FR 821 0114**

**RESULTAT DES OBSERVATIONS
DU CIRCAËTE**

Carte n°10.2

ZPS partie "Site classé et RNNGA Ouest"

Echelle : 1/25 000



Fonds Scan 25 © IGN

LEGENDE

- ★ Postes d'observation étude 2009 (Rapaces diurnes)
- ▭ Sites soupçonnés
- ▭ Sites de reproduction occupés
- ▭ Limite de la Zone de protection spéciale (partie)
- ▭ Limites communales



Etude réalisée par CORA Faune sauvage. M.MURE, 2010

Réalisation cartographique
2010





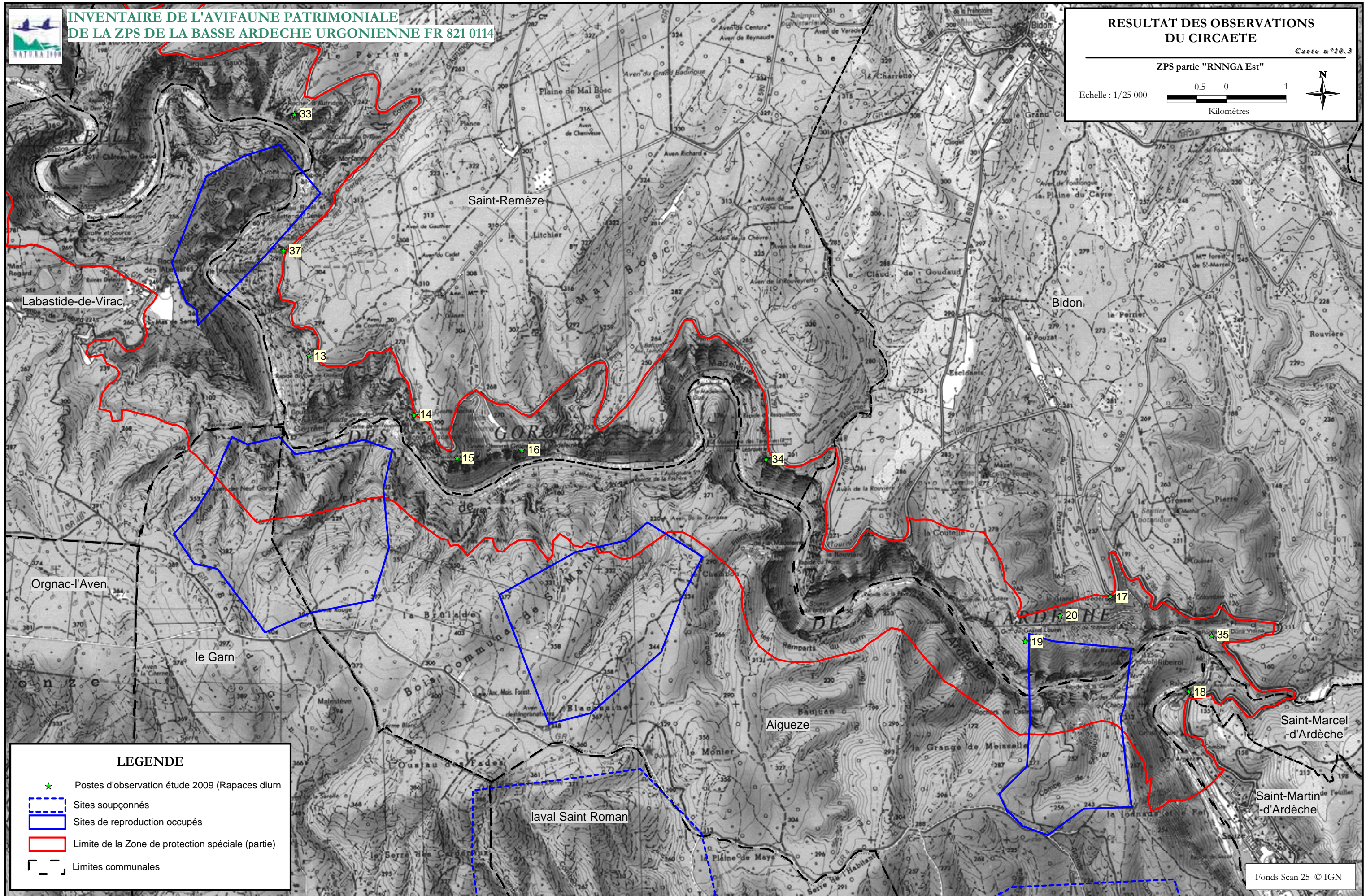
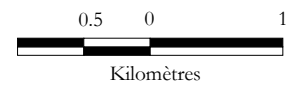
**INVENTAIRE DE L'AVIFAUNE PATRIMONIALE
DE LA ZPS DE LA BASSE ARDECHE URGONIENNE FR 821 0114**

**RESULTAT DES OBSERVATIONS
DU CIRCAETE**

Carte n°10.3

ZPS partie "RNGA Est"

Echelle : 1/25 000



LEGENDE

- ★ Postes d'observation étude 2009 (Rapaces diurn)
- Sites soupçonnés
- Sites de reproduction occupés
- Limite de la Zone de protection spéciale (partie)
- - - Limites communales

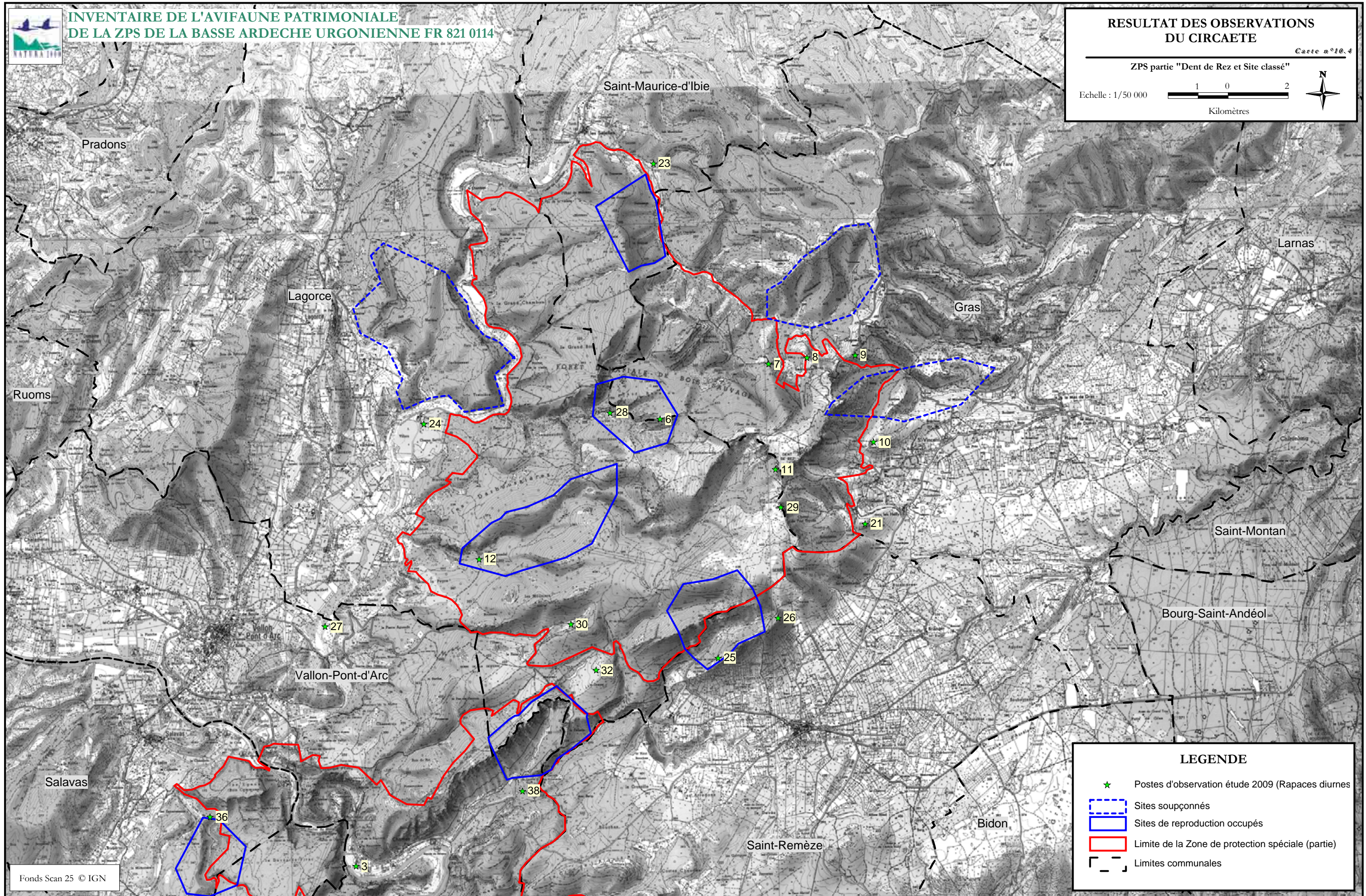

Fonds Scan 25 © IGN



Etude réalisée par CORA Faune sauvage. M.MURE, 2010

Réalisation cartographique
2010





LEGENDE

- Postes d'observation étude 2009 (Rapaces diurnes)
- Sites soupçonnés
- Sites de reproduction occupés
- Limite de la Zone de protection spéciale (partie)
- Limites communales



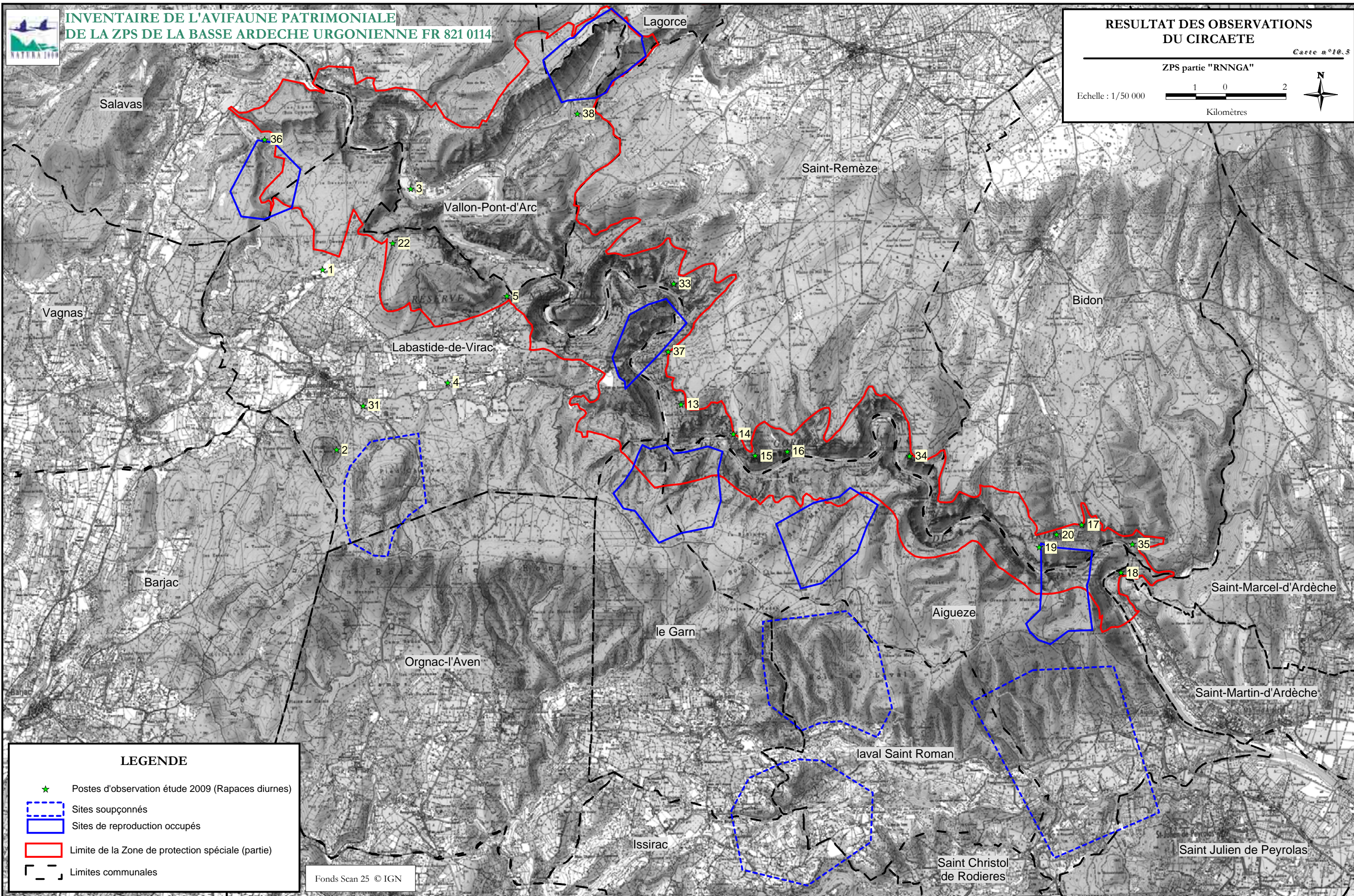
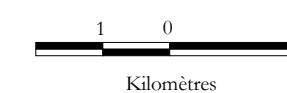
**INVENTAIRE DE L'AVIFAUNE PATRIMONIALE
DE LA ZPS DE LA BASSE ARDECHE URGONIENNE FR 821 0114**

**RESULTAT DES OBSERVATIONS
DU CIRCAËTE**

Carte n°10.5

ZPS partie "RNNGA"

Echelle : 1/50 000



LEGENDE

- Postes d'observation étude 2009 (Rapaces diurnes)
- Sites soupçonnés
- Sites de reproduction occupés
- Limite de la Zone de protection spéciale (partie)
- Limites communales


Fonds Scan 25 © IGN



Etude réalisée par CORA Faune sauvage. M.MURE, 2010

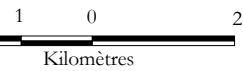
Réalisation cartographique
2010





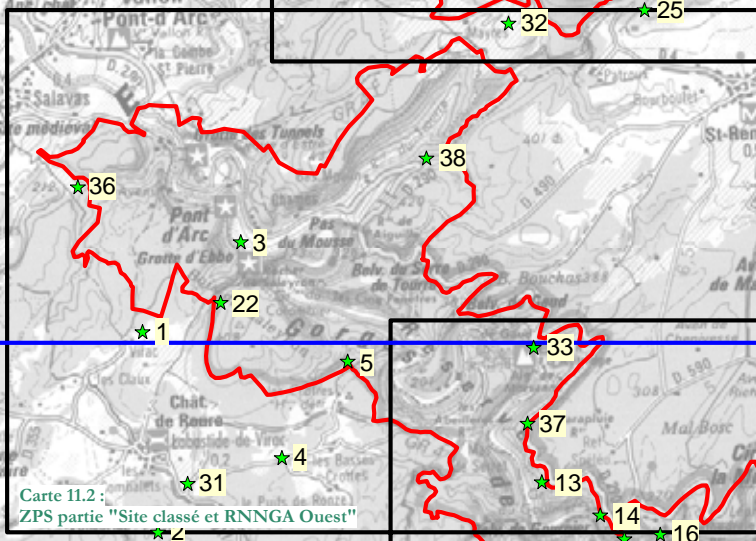
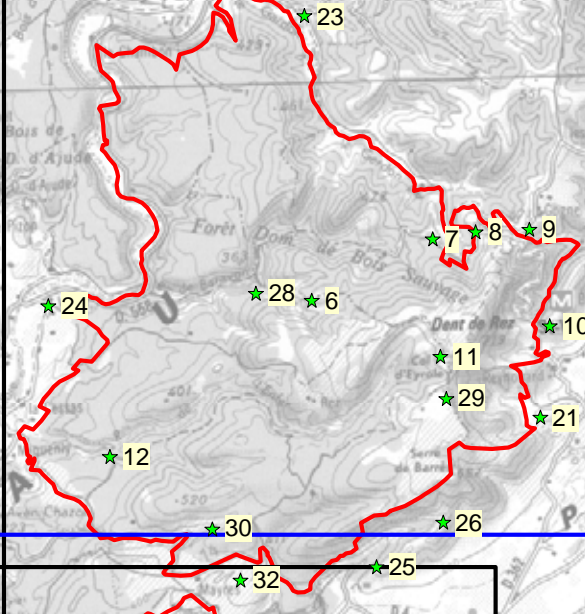
Plan d'assemblage

Echelle : 1/100 000



Carte 11.1 : ZPS partie "Dent de Rez"

Carte 11.4 : ZPS partie "Dent de Rez et Site classé"



Carte 11.2 :
ZPS partie "Site classé et RNNGA Ouest"

Carte 11.3 : ZPS partie "RNNGA Est"

Carte 11.5 : ZPS partie "RNNGA"

LEGENDE

- ★ Postes d'observation étude 2009 (Rapaces diurnes)
- Grille d'assemblage cartes au 1/50 000
- Grille d'assemblage cartes au 1/25 000 et 1/30 000
- Limite de la Zone de protection spéciale (ZPS)

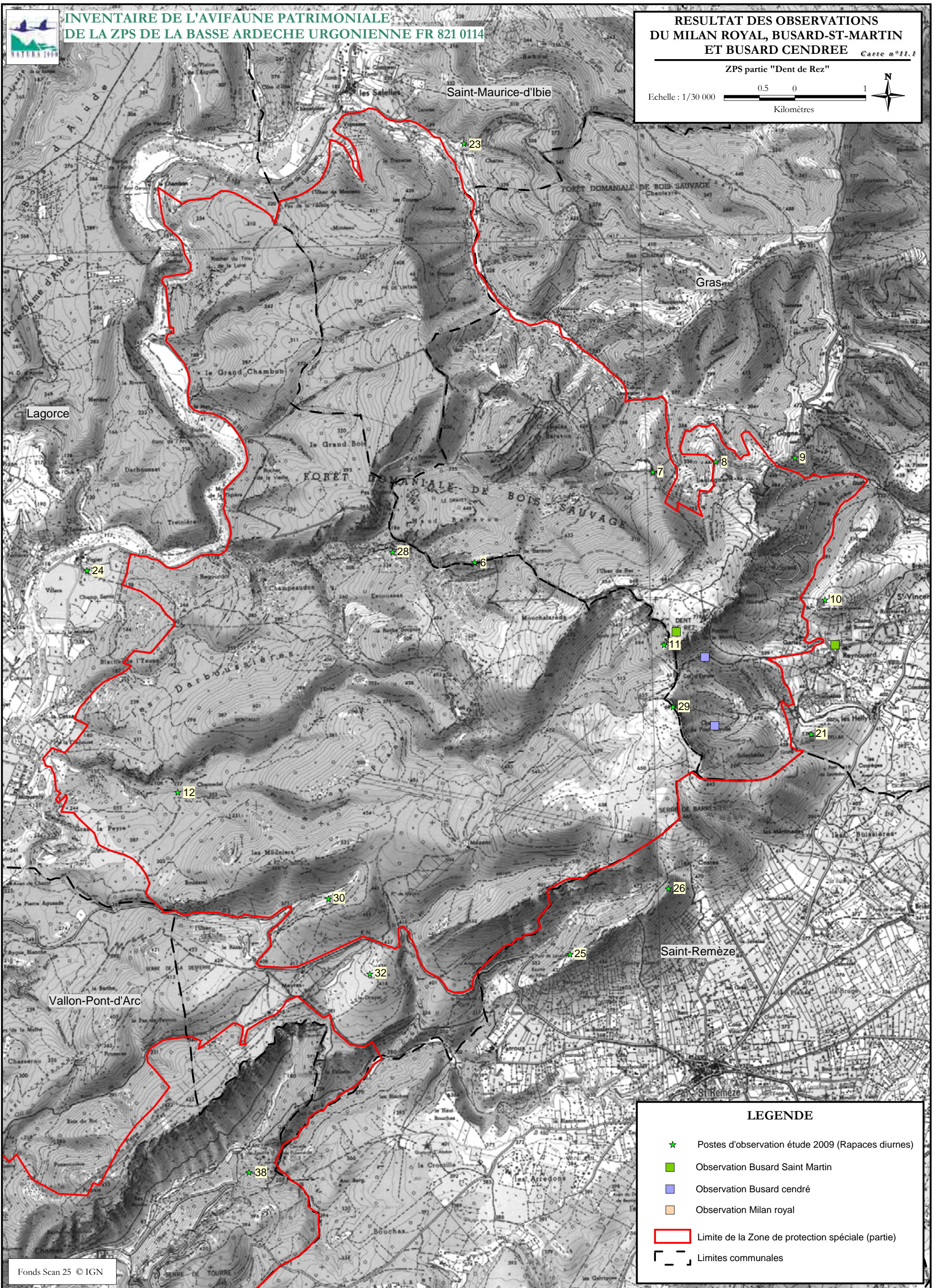
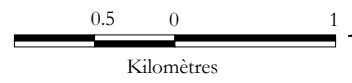
Fonds Scan 100 © IGN





ZPS partie "Dent de Rez"


Echelle : 1/30 000

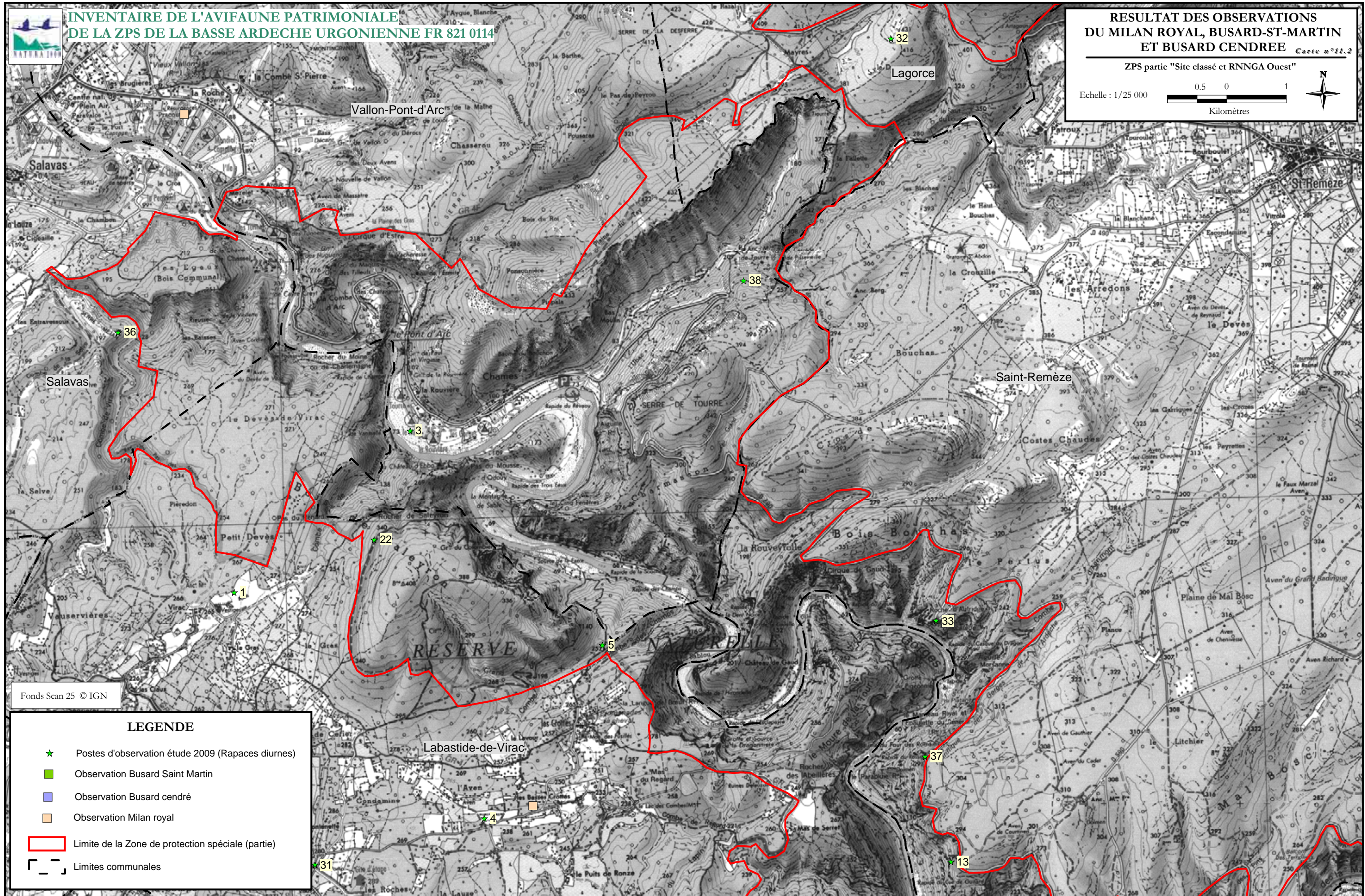
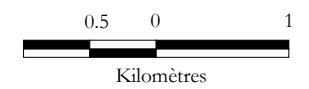



LEGENDE

- ★ Postes d'observation étude 2009 (Rapaces diurnes)
- Observation Busard Saint Martin
- Observation Busard cendré
- Observation Milan royal
- ▭ Limite de la Zone de protection spéciale (partie)
- - - Limites communales

Fonds Scan 25 © IGN





Fonds Scan 25 © IGN

LEGENDE

- ★ Postes d'observation étude 2009 (Rapaces diurnes)
- Observation Busard Saint Martin
- Observation Busard cendré
- Observation Milan royal
- ▭ Limite de la Zone de protection spéciale (partie)
- ▭ Limites communales



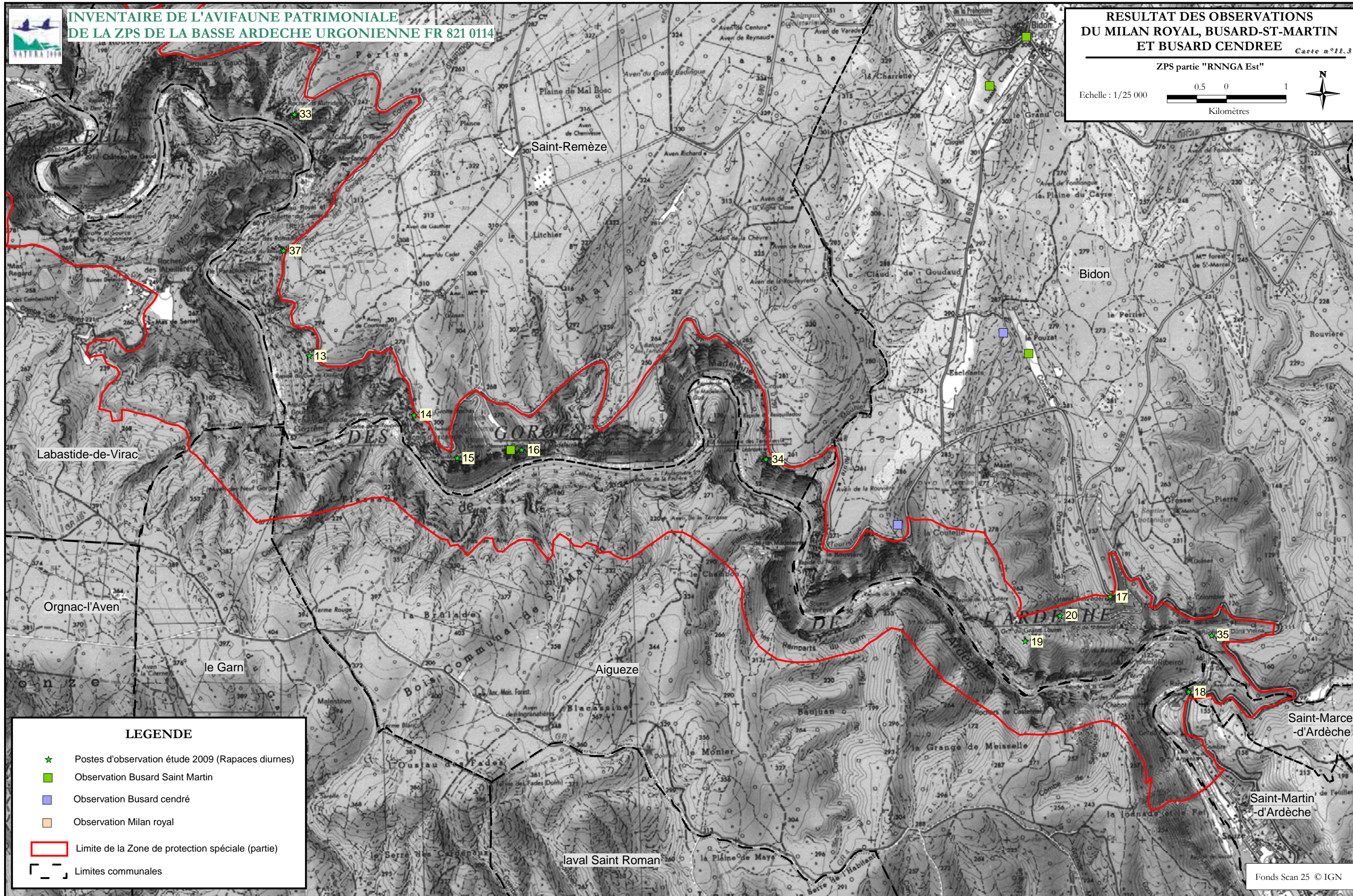
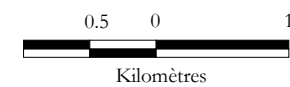


**INVENTAIRE DE L'AVIFAUNE PATRIMONIALE
DE LA ZPS DE LA BASSE ARDECHE URGONIENNE FR 821 0114**

**RESULTAT DES OBSERVATIONS
DU MILAN ROYAL, BUSARD-ST-MARTIN
ET BUSARD CENDREE** Carte n°11.3

ZPS partie "RNGA Est"

Echelle : 1/25 000



LEGENDE

- ★ Postes d'observation étude 2009 (Rapaces diurnes)
- Observation Busard Saint Martin
- Observation Busard cendré
- Observation Milan royal
- ▭ Limite de la Zone de protection spéciale (partie)
- - - Limites communales

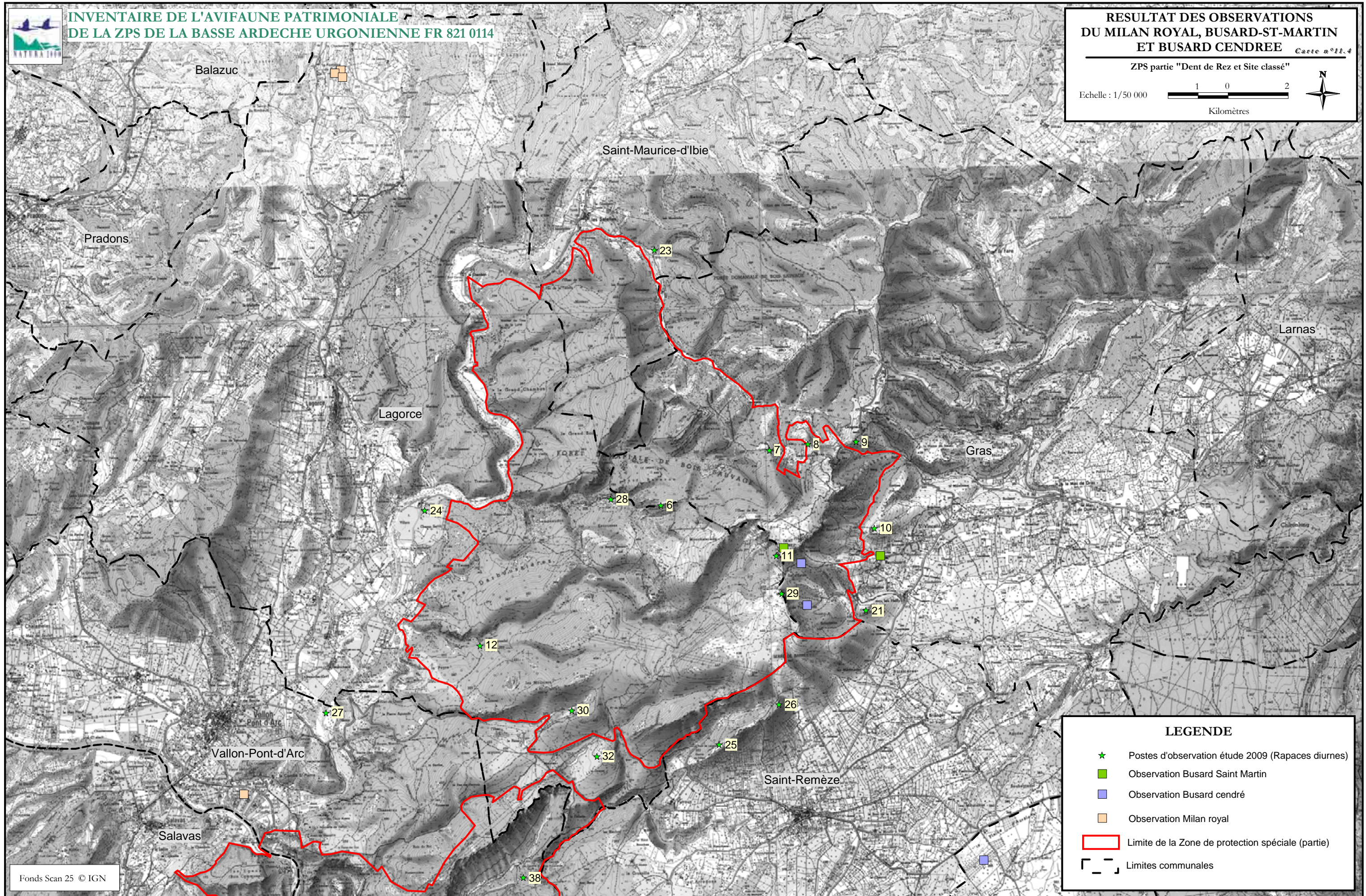

Fonds Scan 25 © IGN









Etude réalisée par CORA Faune sauvage. M.MURE, 2010

Réalisation cartographique
2010





LEGENDE

-  Postes d'observation étude 2009 (Rapaces diurnes)
-  Observation Busard Saint Martin
-  Observation Busard cendré
-  Observation Milan royal
-  Limite de la Zone de protection spéciale (partie)
-  Limites communales

Fonds Scan 25 © IGN



Etude réalisée par CORA Faune sauvage. M.MURE, 2010

Réalisation cartographique
2010

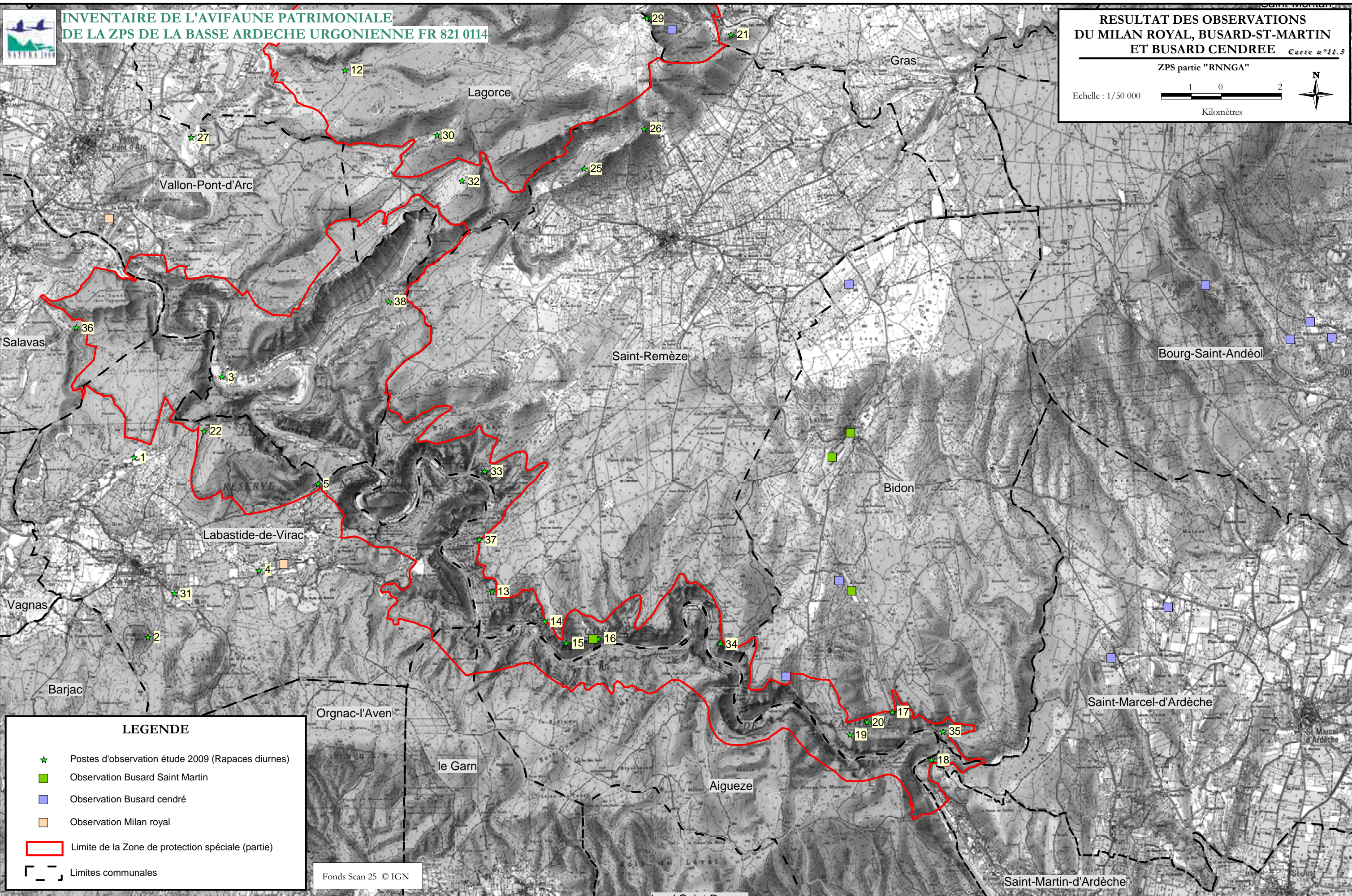




**INVENTAIRE DE L'AVIFAUNE PATRIMONIALE
DE LA ZPS DE LA BASSE ARDECHE URGONNIENNE FR 821 0114**

**RESULTAT DES OBSERVATIONS
DU MILAN ROYAL, BUSARD-ST-MARTIN
ET BUSARD CENDREE** Carte n°11.5

ZPS partie "RNNGA"
Echelle : 1/50 000
1 0 2
Kilomètres



LEGENDE

- ★ Postes d'observation étude 2009 (Rapaces diurnes)
- Observation Busard Saint Martin
- Observation Busard cendré
- Observation Milan royal
- ▭ Limite de la Zone de protection spéciale (partie)
- ▭ Limites communales

Fonds Scan 25 © IGN



Etude réalisée par CORA Faune sauvage. M.MURE, 2010

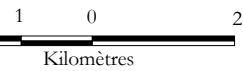
Réalisation cartographique
2010





Plan d'assemblage

Echelle : 1/100 000



Carte 12.4 : ZPS partie Nord

Carte 12.1 : ZPS partie "Dent de Rez"

Carte 12.2 : ZPS partie "Site classé et RNNGA Ouest"

Carte 12.3 : ZPS partie "RNNGA Est"

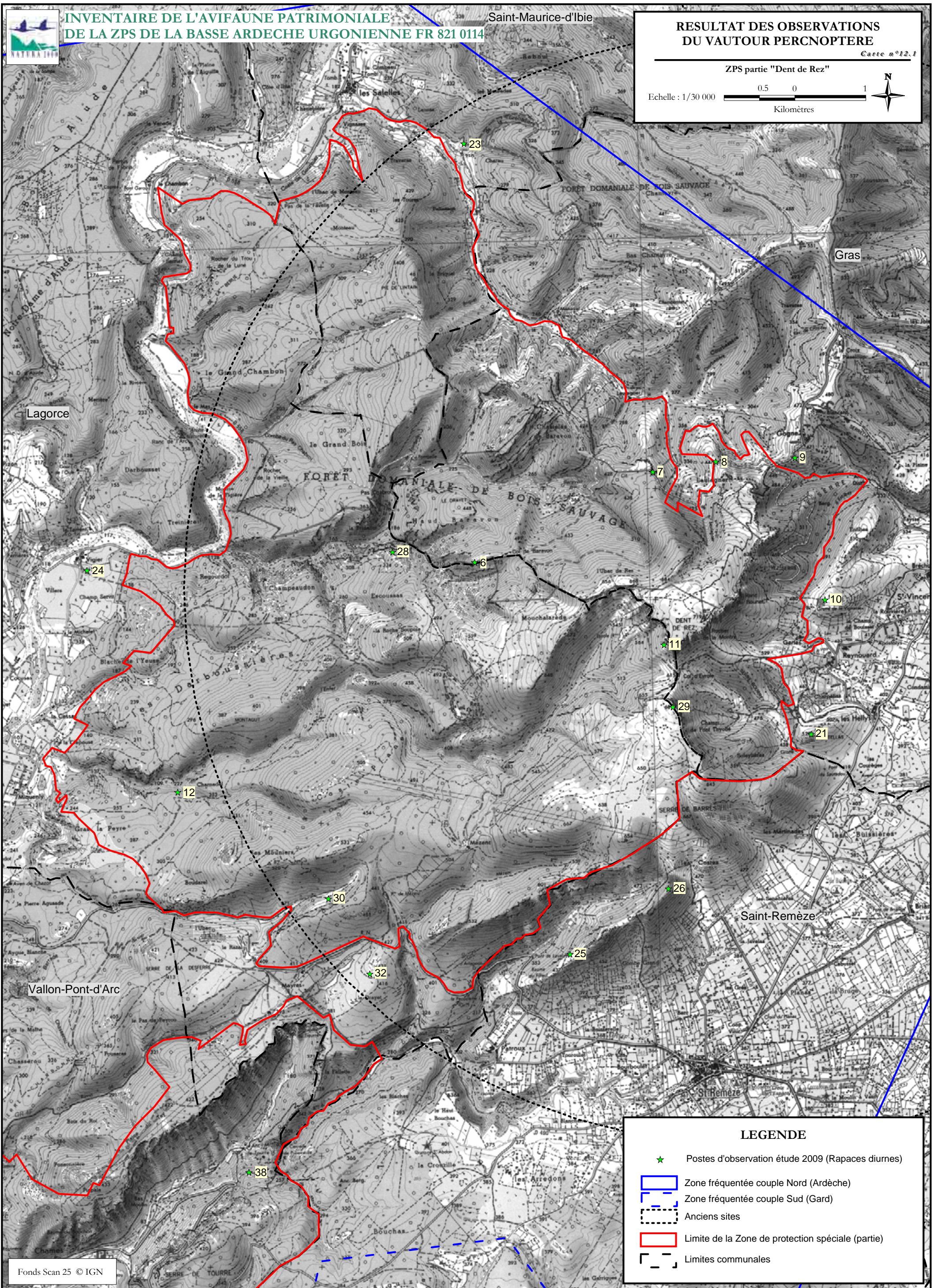
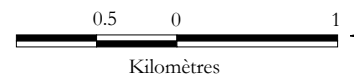
Carte 12.5 : ZPS partie Sud

LEGENDE

- ★ Postes d'observation étude 2009 (Rapaces diurnes)
- Grilles d'assemblage cartes au 1/50 000
- Grilles d'assemblage cartes au 1/25 000 et 1/30 000
- Limite de la Zone de protection spéciale (ZPS)

Fonds Scan 100 © IGN






LEGENDE

- ★ Postes d'observation étude 2009 (Rapaces diurnes)
- Zone fréquentée couple Nord (Ardèche)
- Zone fréquentée couple Sud (Gard)
- Anciens sites
- Limite de la Zone de protection spéciale (partie)
- Limites communales





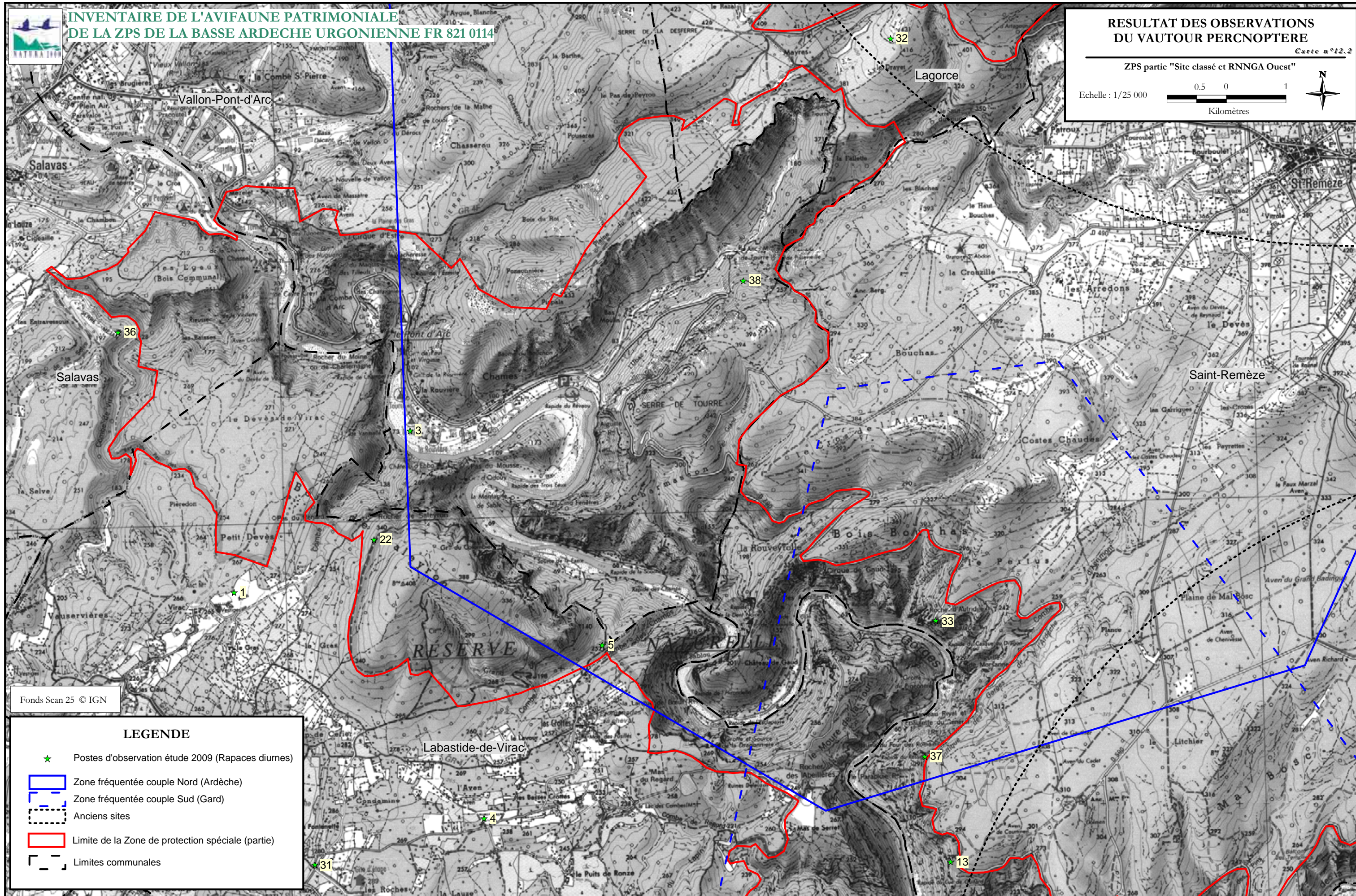
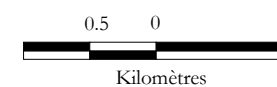
**INVENTAIRE DE L'AVIFAUNE PATRIMONIALE
DE LA ZPS DE LA BASSE ARDECHE URGONNIENNE FR 821 0114**

**RESULTAT DES OBSERVATIONS
DU VAUTOUR PERCNOPTERE**

Carte n°12.2

ZPS partie "Site classé et RNNGA Ouest"


Echelle : 1/25 000



Fonds Scan 25 © IGN

LEGENDE

- ★ Postes d'observation étude 2009 (Rapaces diurnes)
- Zone fréquentée couple Nord (Ardèche)
- - - Zone fréquentée couple Sud (Gard)
- - - Anciens sites
- Limite de la Zone de protection spéciale (partie)
- - - Limites communales



Etude réalisée par CORA Faune sauvage. M.MURE, 2010

Réalisation cartographique
2010





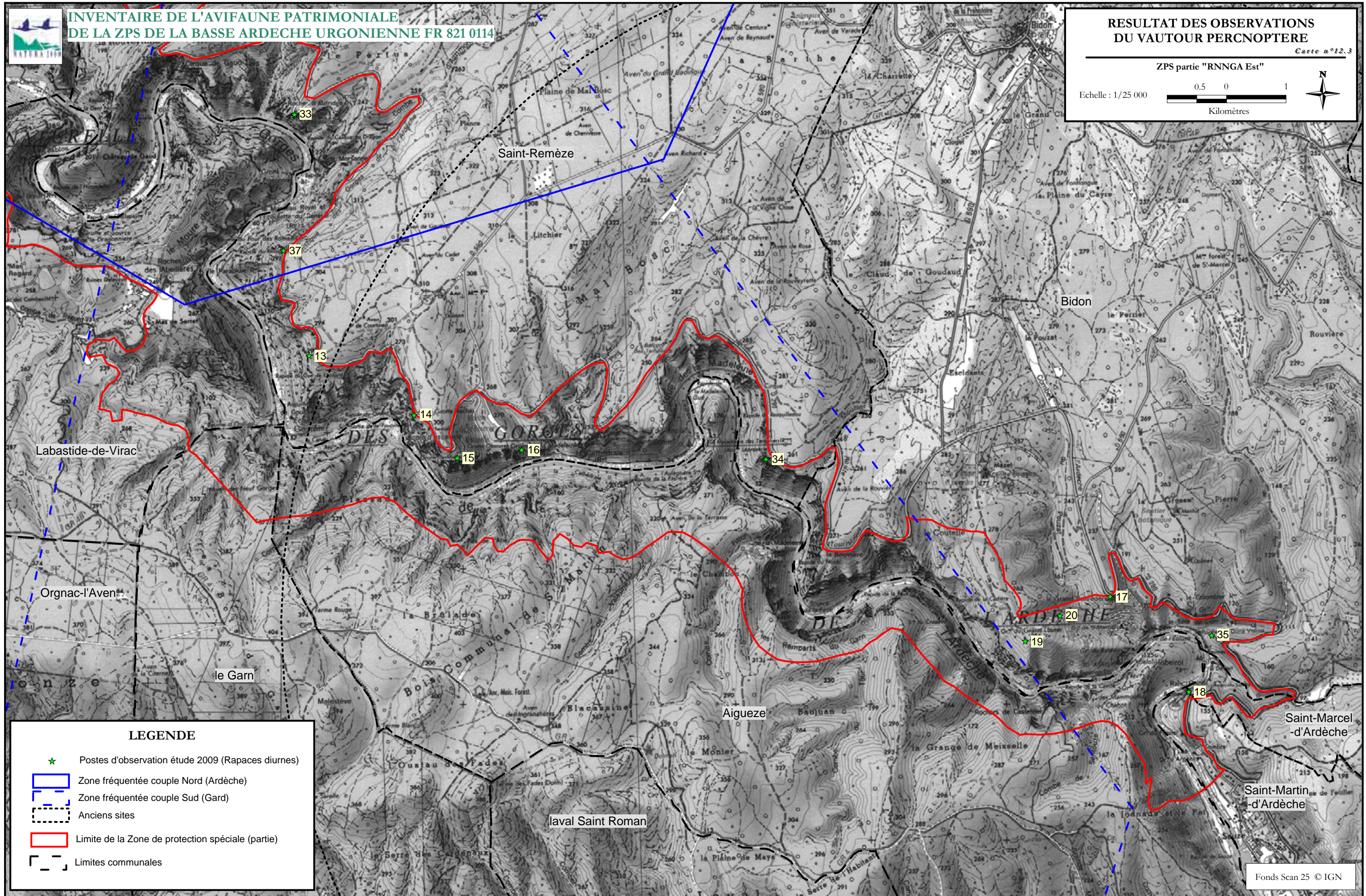
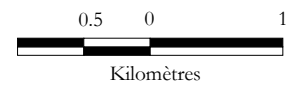
**INVENTAIRE DE L'AVIFAUNE PATRIMONIALE
DE LA ZPS DE LA BASSE ARDECHE URGONIENNE FR 821 0114**

**RESULTAT DES OBSERVATIONS
DU VAUTOUR PERCNOPTERE**

Carte n°12.3

ZPS partie "RNGA Est"

Echelle : 1/25 000



LEGENDE

- ★ Postes d'observation étude 2009 (Rapaces diurnes)
- Zone fréquentée couple Nord (Ardèche)
- Zone fréquentée couple Sud (Gard)
- Anciens sites
- Limite de la Zone de protection spéciale (partie)
- Limites communales

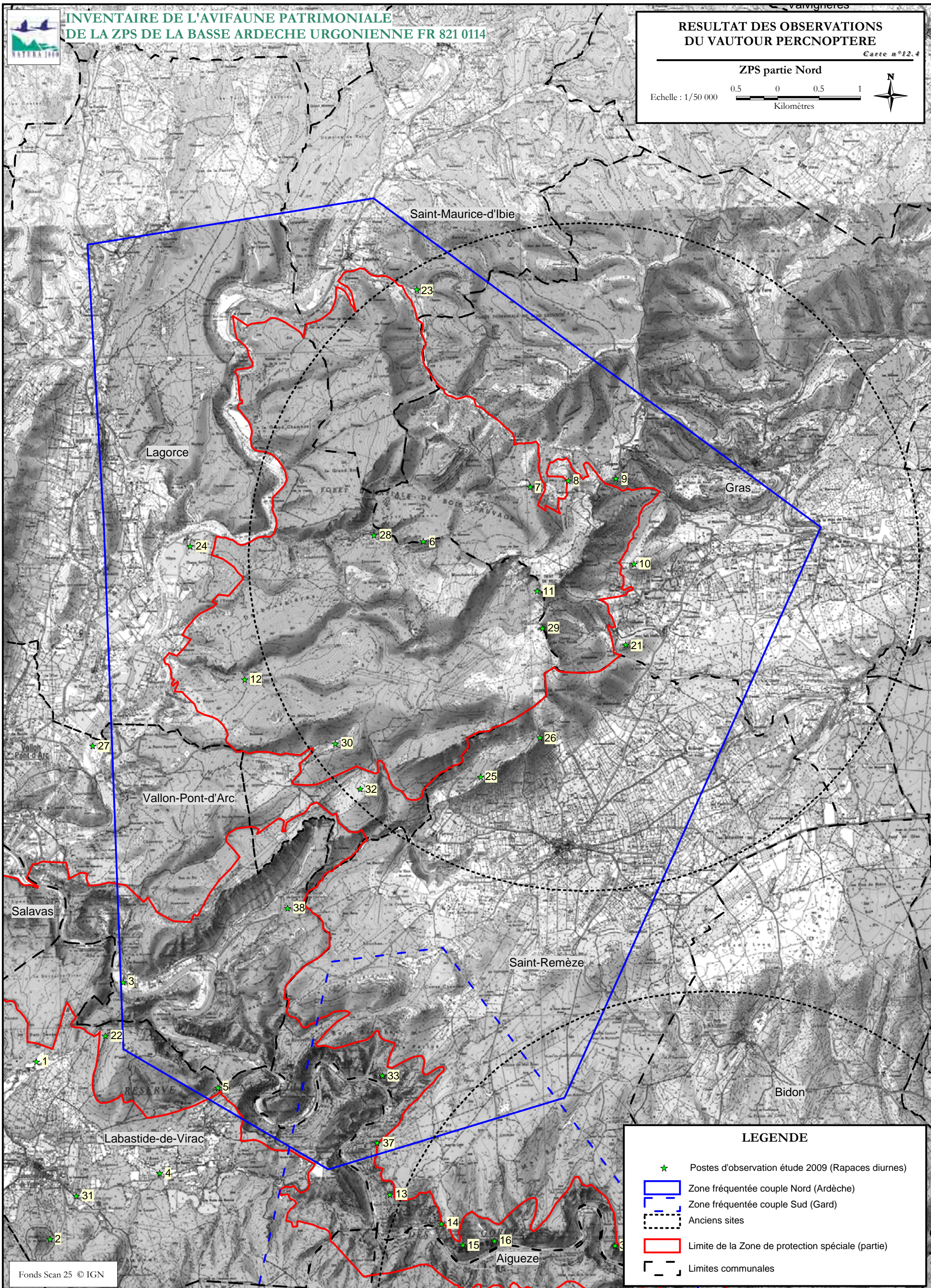
Fonds Scan 25 © IGN



Etude réalisée par CORA Faune sauvage. M.MURE, 2010

Réalisation cartographique
2010





LEGENDE

- ★ Postes d'observation étude 2009 (Rapaces diurnes)
- Zone fréquentée couple Nord (Ardèche)
- Zone fréquentée couple Sud (Gard)
- Anciens sites
- Limite de la Zone de protection spéciale (partie)
- Limites communales





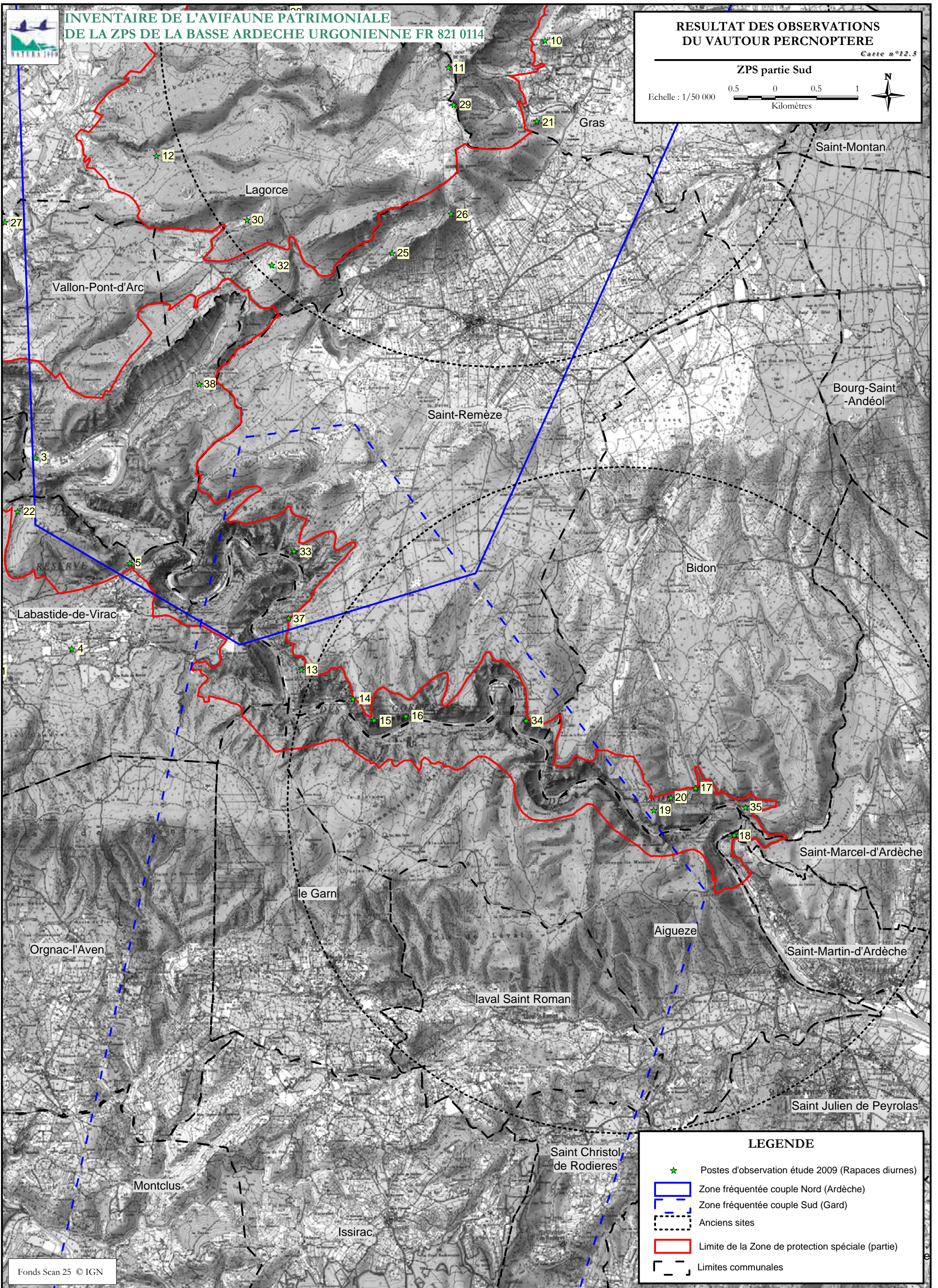
**INVENTAIRE DE L'AVIFAUNE PATRIMONIALE
DE LA ZPS DE LA BASSE ARDECHE URGONNIENNE FR 821 0114**

**RESULTAT DES OBSERVATIONS
DU VAUTOUR PERCNOPTERE**

Carte n°12.5

ZPS partie Sud

Echelle : 1/50 000



LEGENDE

- Postes d'observation étude 2009 (Rapaces diurnes)
- Zone fréquentée couple Nord (Ardèche)
- Zone fréquentée couple Sud (Gard)
- Anciens sites
- Limite de la Zone de protection spéciale (partie)
- Limites communales

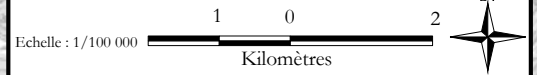
Fonds Scan 25 © IGN



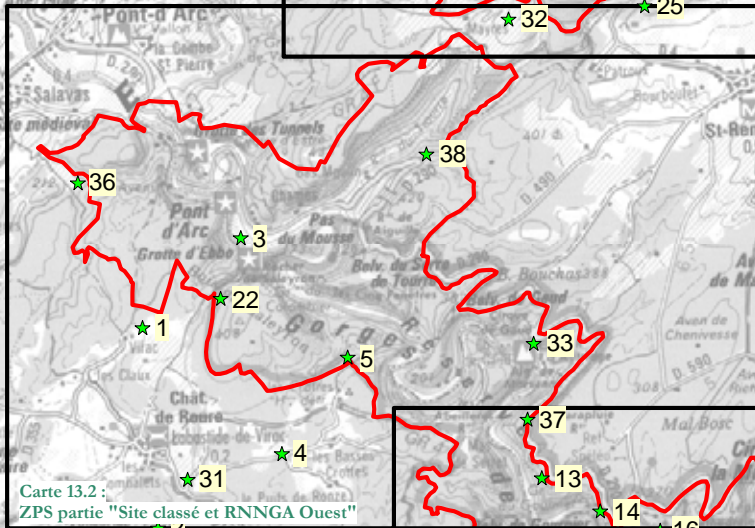
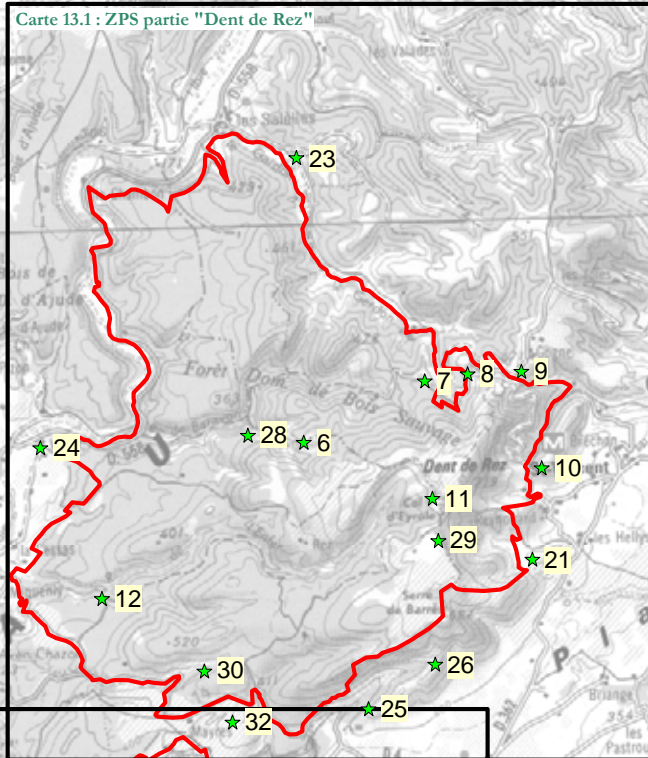
Etude réalisée par CORA Faune sauvage. M.MURE, 2010

Réalisation cartographique
2010

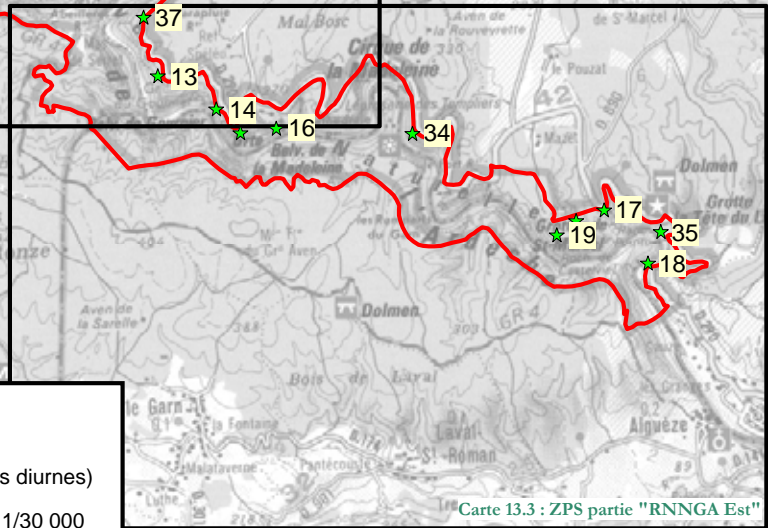




Carte 13.1 : ZPS partie "Dent de Rez"



Carte 13.2 :
ZPS partie "Site classé et RNNGA Ouest"

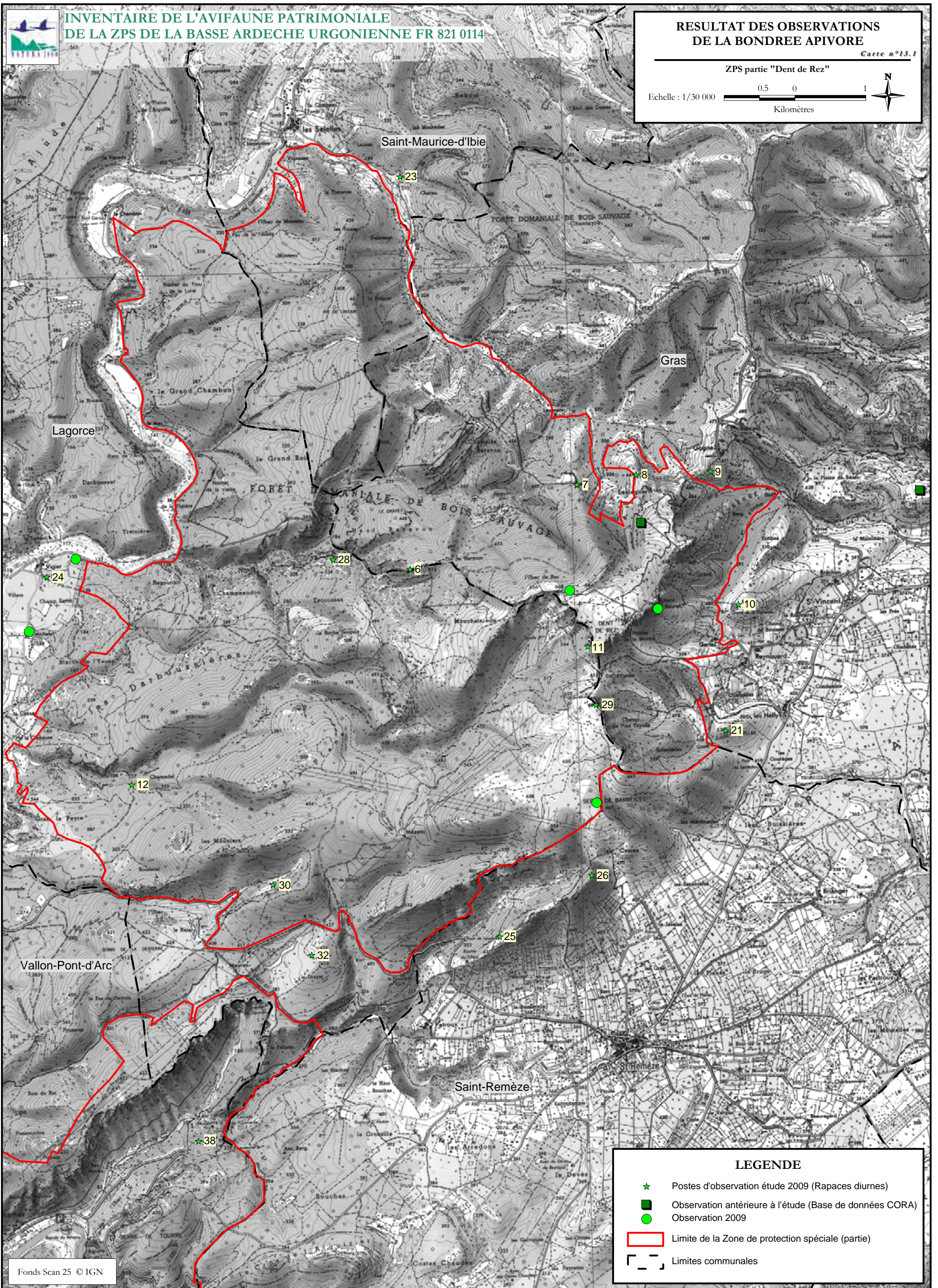
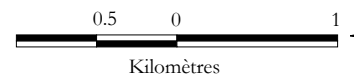


Carte 13.3 : ZPS partie "RNNGA Est"

LEGENDE

- Postes d'observation étude 2009 (Rapaces diurnes)
- Grille d'assemblage cartes au 1/25 000 et 1/30 000
- Limite de la Zone de protection spéciale (ZPS)






LEGENDE

- ★ Postes d'observation étude 2009 (Rapaces diurnes)
- Observation antérieure à l'étude (Base de données CORA)
- Observation 2009
- ▭ Limite de la Zone de protection spéciale (partie)
- - - Limites communales





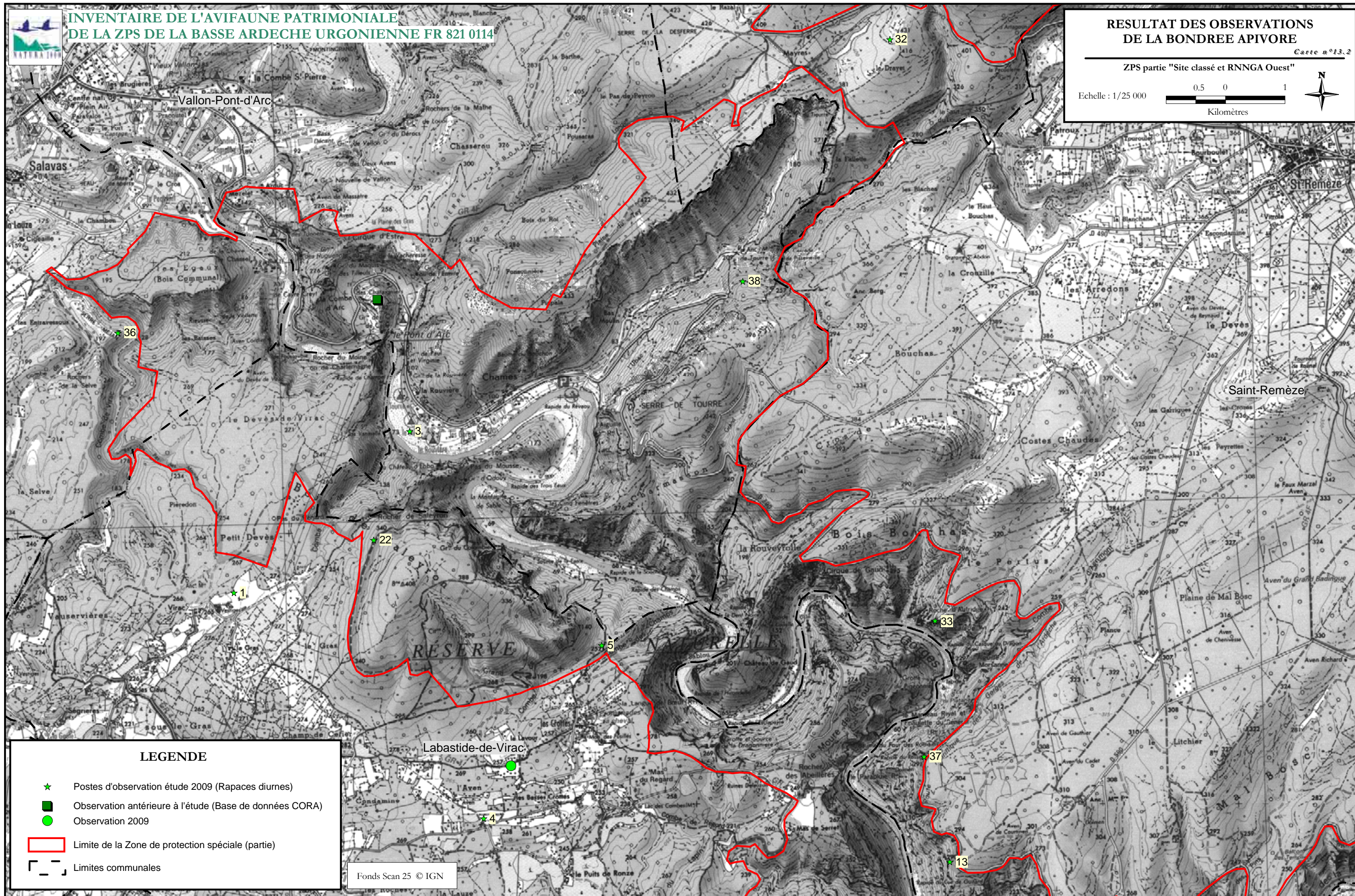
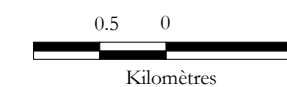
**INVENTAIRE DE L'AVIFAUNE PATRIMONIALE
DE LA ZPS DE LA BASSE ARDECHE URGONNIENNE FR 821 0114**

**RESULTAT DES OBSERVATIONS
DE LA BONDREE APIVORE**

Carte n°13.2

ZPS partie "Site classé et RNNGA Ouest"

Echelle : 1/25 000



LEGENDE

- ★ Postes d'observation étude 2009 (Rapaces diurnes)
- Observation antérieure à l'étude (Base de données CORA)
- Observation 2009
- ▭ Limite de la Zone de protection spéciale (partie)
- - - Limites communales


Fonds Scan 25 © IGN



Etude réalisée par CORA Faune sauvage. M.MURE, 2010

Réalisation cartographique
2010





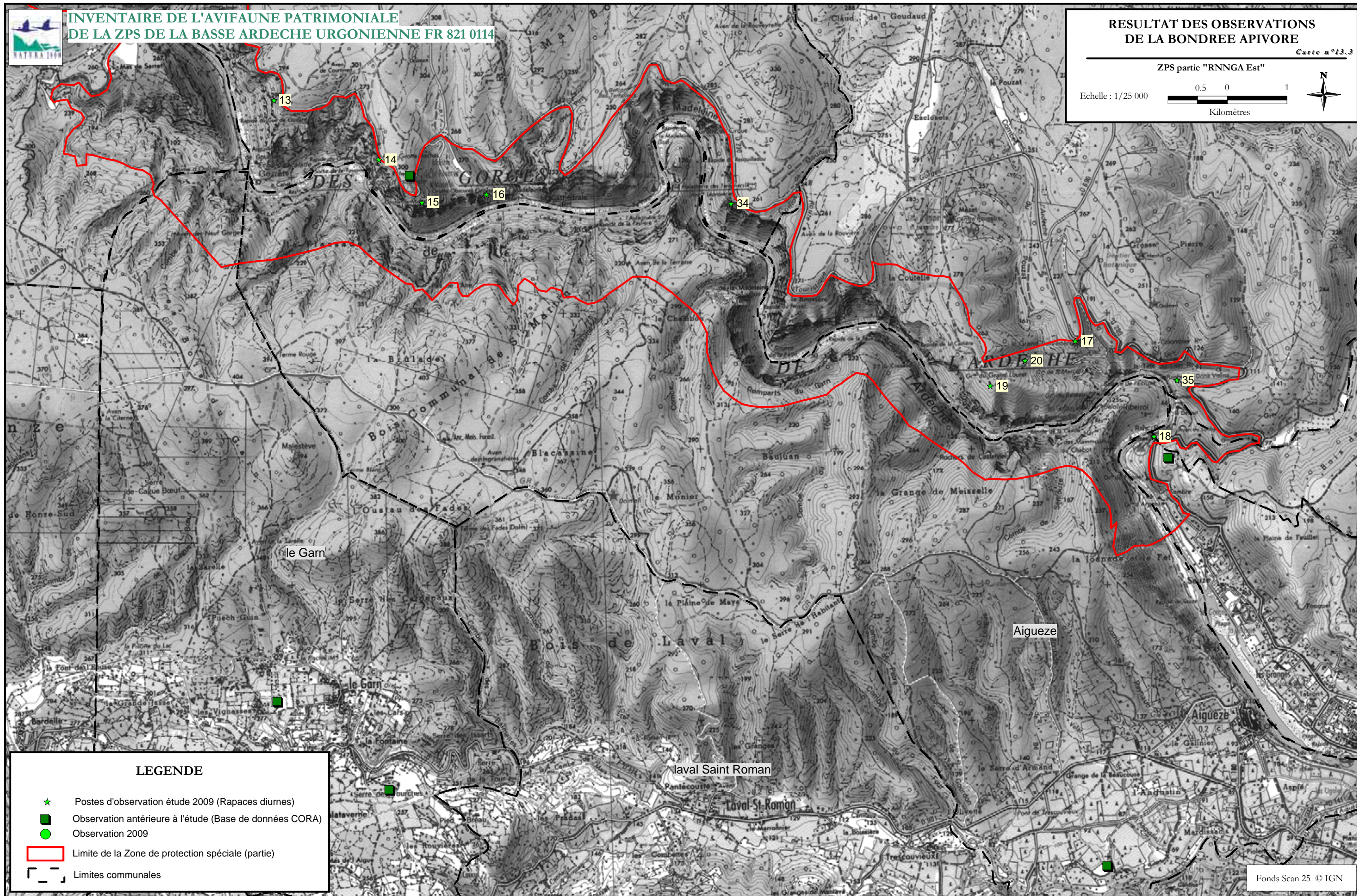
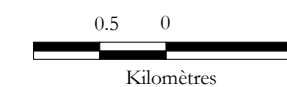
**INVENTAIRE DE L'AVIFAUNE PATRIMONIALE
DE LA ZPS DE LA BASSE ARDECHE URGONNIENNE FR 821 0114**

**RESULTAT DES OBSERVATIONS
DE LA BONDREE APIVORE**

Carte n°13.3

ZPS partie "RNGA Est"

Echelle : 1/25 000



LEGENDE

- ★ Postes d'observation étude 2009 (Rapaces diurnes)
- Observation antérieure à l'étude (Base de données CORA)
- Observation 2009
- ▭ Limite de la Zone de protection spéciale (partie)
- - - Limites communales

Fonds Scan 25 © IGN



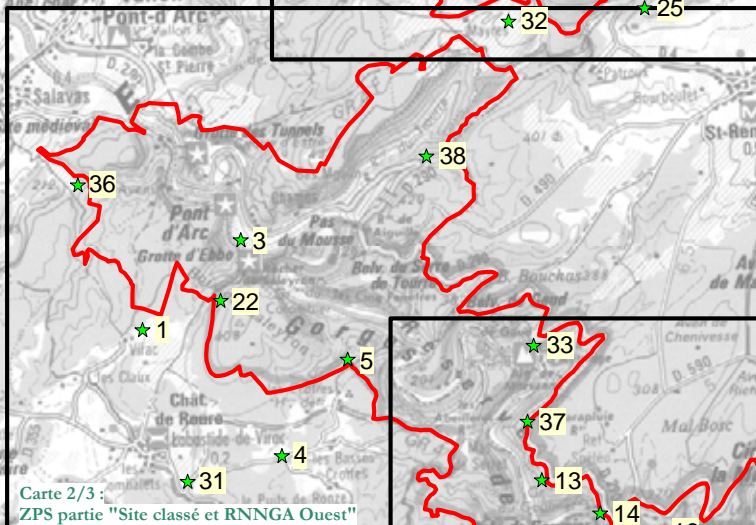
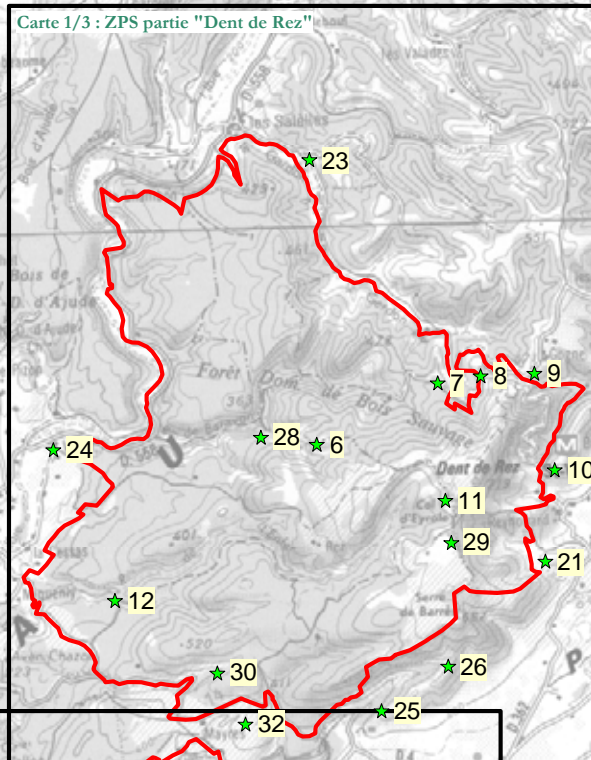
Etude réalisée par CORA Faune sauvage. M.MURE, 2010

Réalisation cartographique
2010

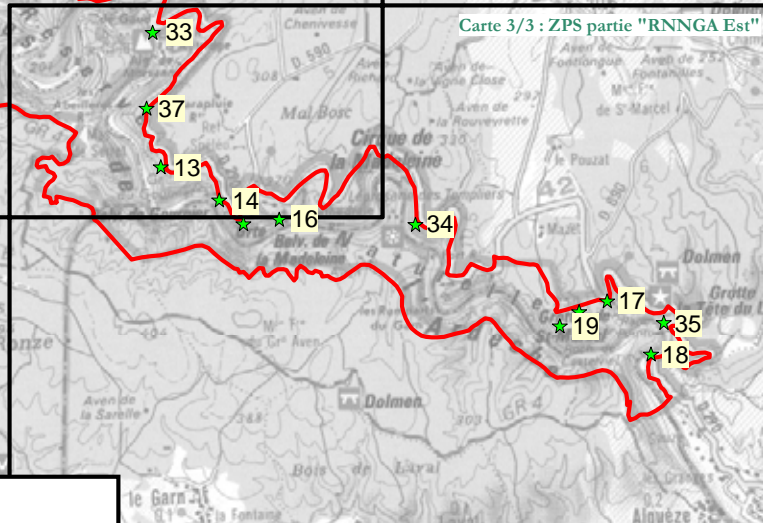




Carte 1/3 : ZPS partie "Dent de Rez"



Carte 2/3 :
ZPS partie "Site classé et RNNGA Ouest"



Carte 3/3 : ZPS partie "RNNGA Est"

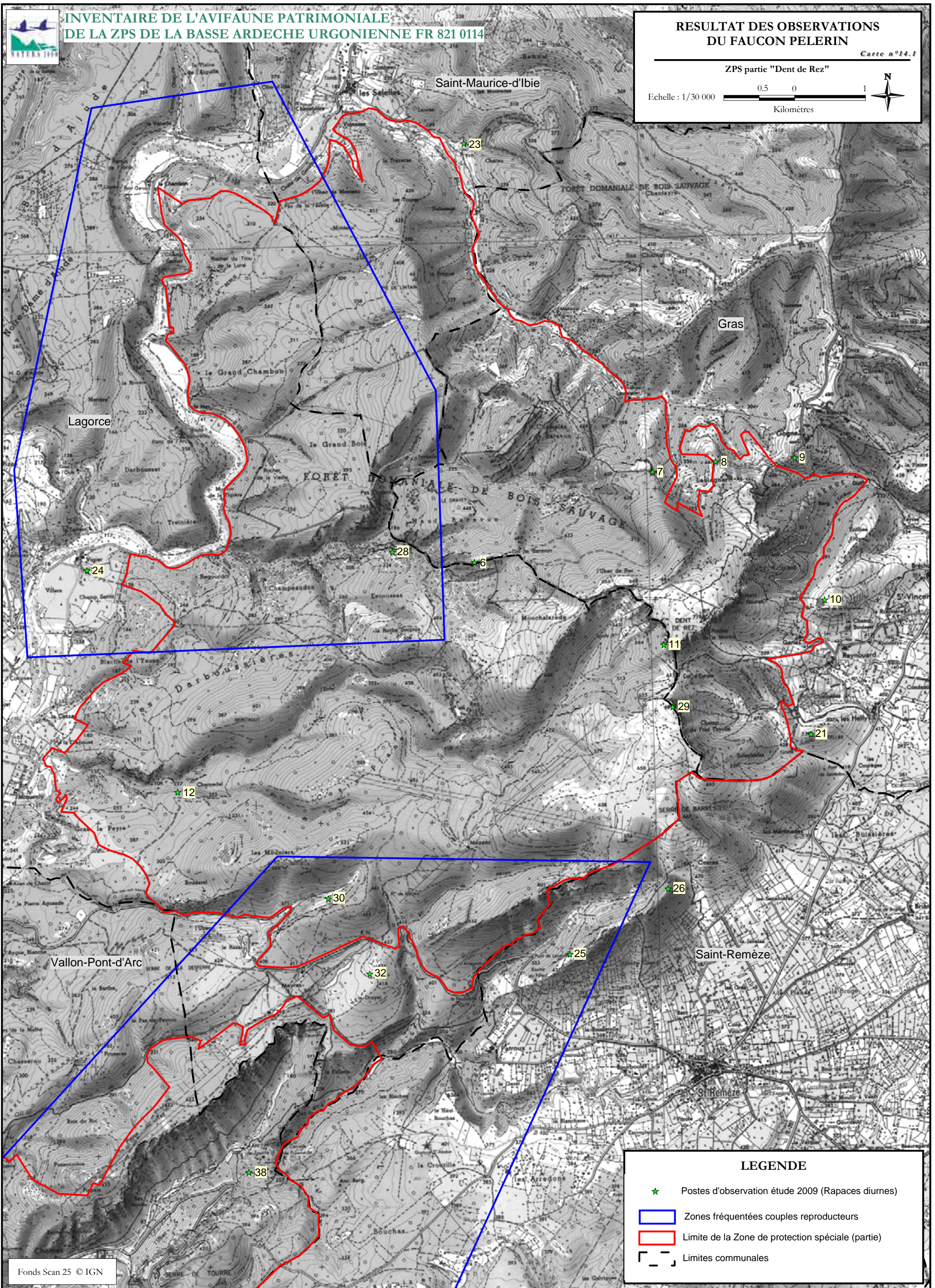
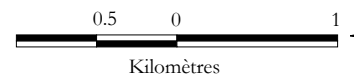
LEGENDE

★ Postes d'observation étude 2009 (Rapaces diurnes)

Grille d'assemblage cartes au 1/25 000 et 1/30 000

Limite de la Zone de protection spéciale (ZPS)






LEGENDE

- ★ Postes d'observation étude 2009 (Rapaces diurnes)
- ▭ Zones fréquentées couples reproducteurs
- ▭ Limite de la Zone de protection spéciale (partie)
- ▭ Limites communales





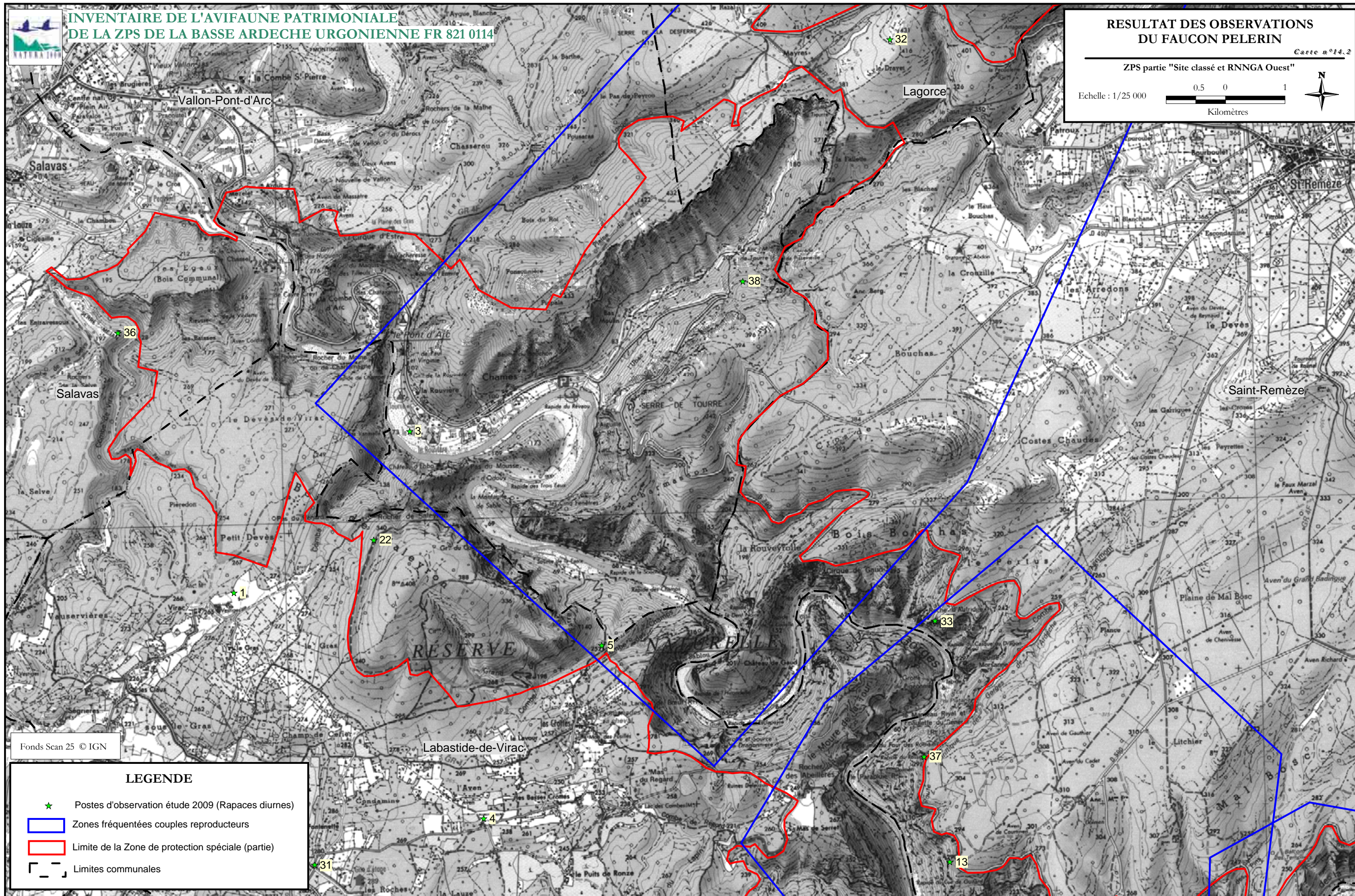
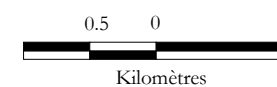
**INVENTAIRE DE L'AVIFAUNE PATRIMONIALE
DE LA ZPS DE LA BASSE ARDECHE URGONNIENNE FR 821 0114**

**RESULTAT DES OBSERVATIONS
DU FAUCON PELERIN**

Carte n°14.2

ZPS partie "Site classé et RNNGA Ouest"

Echelle : 1/25 000



Fonds Scan 25 © IGN

LEGENDE

- ★ Postes d'observation étude 2009 (Rapaces diurnes)
- ▭ Zones fréquentées couples reproducteurs
- ▭ Limite de la Zone de protection spéciale (partie)
- - - Limites communales



Etude réalisée par CORA Faune sauvage. M.MURE, 2010

Réalisation cartographique
2010





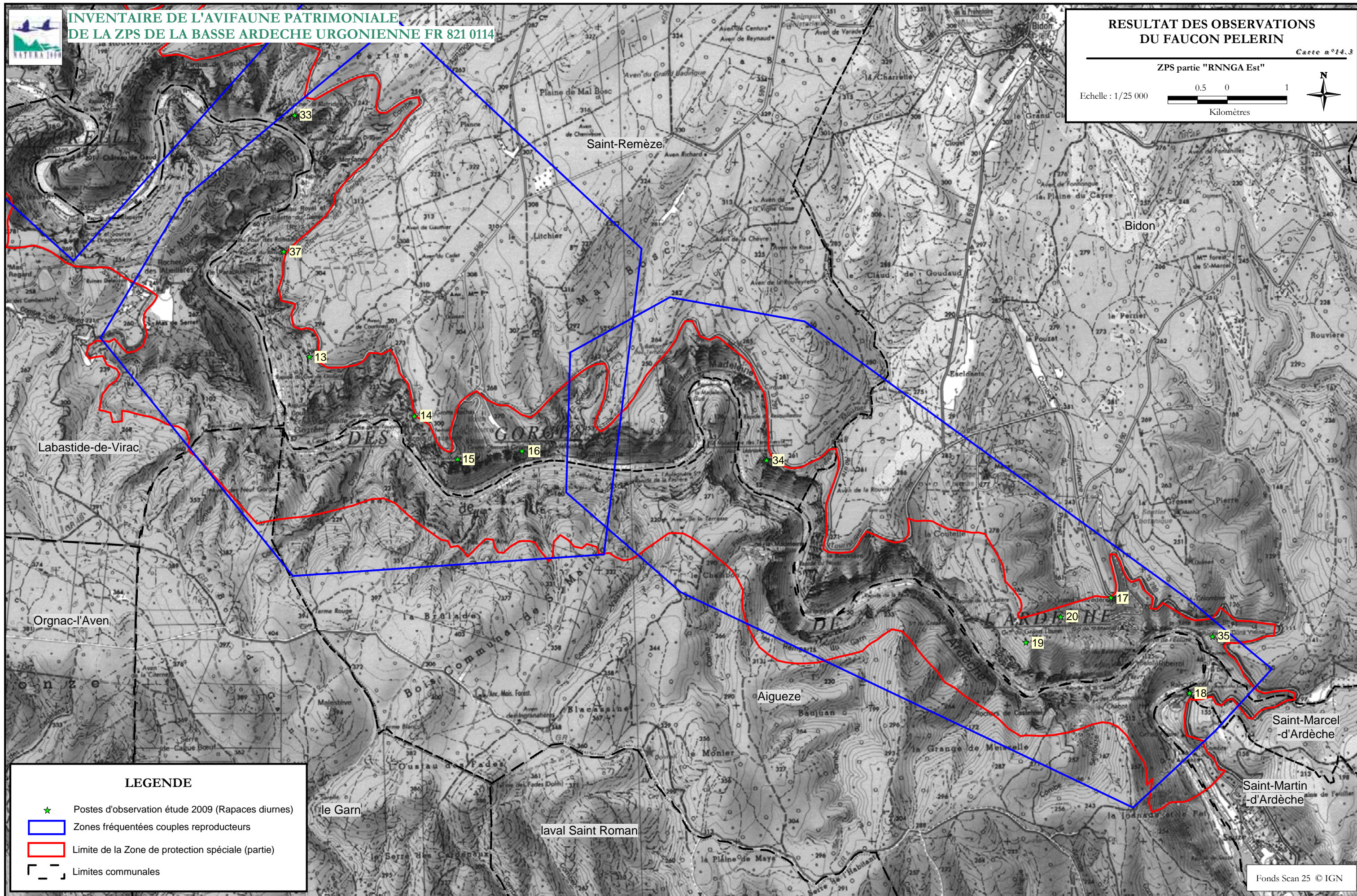
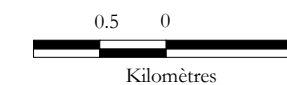
**INVENTAIRE DE L'AVIFAUNE PATRIMONIALE
DE LA ZPS DE LA BASSE ARDECHE URGONIENNE FR 821 0114**

**RESULTAT DES OBSERVATIONS
DU FAUCON PELERIN**

Carte n°14.3

ZPS partie "RNGA Est"

Echelle : 1/25 000



LEGENDE

- ★ Postes d'observation étude 2009 (Rapaces diurnes)
- ▭ Zones fréquentées couples reproducteurs
- ▭ Limite de la Zone de protection spéciale (partie)
- ▭ Limites communales

Fonds Scan 25 © IGN



Etude réalisée par CORA Faune sauvage. M.MURE, 2010

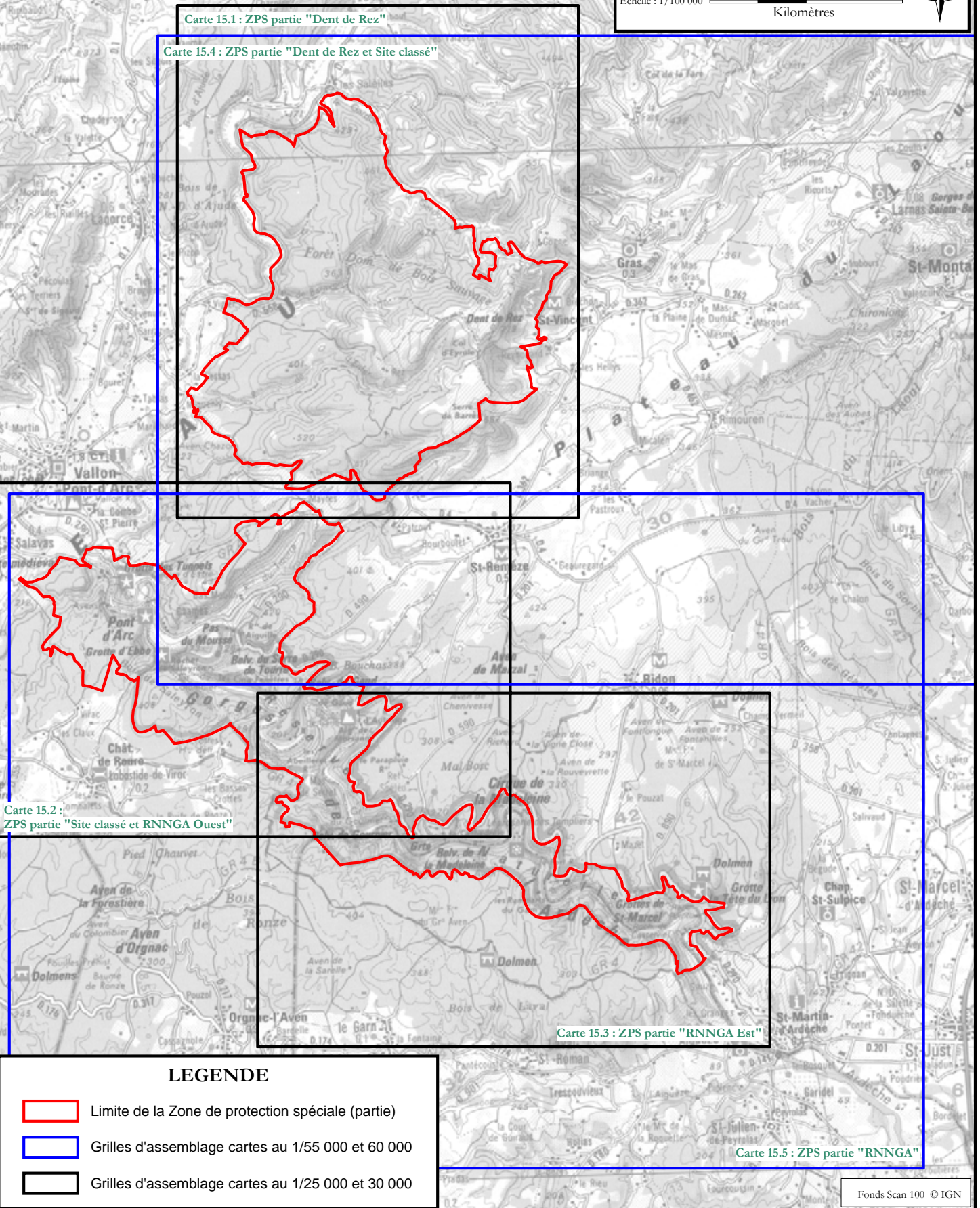
Réalisation cartographique
2010





Carte 15.1 : ZPS partie "Dent de Rez"

Carte 15.4 : ZPS partie "Dent de Rez et Site classé"



Carte 15.2 :
ZPS partie "Site classé et RNNGA Ouest"

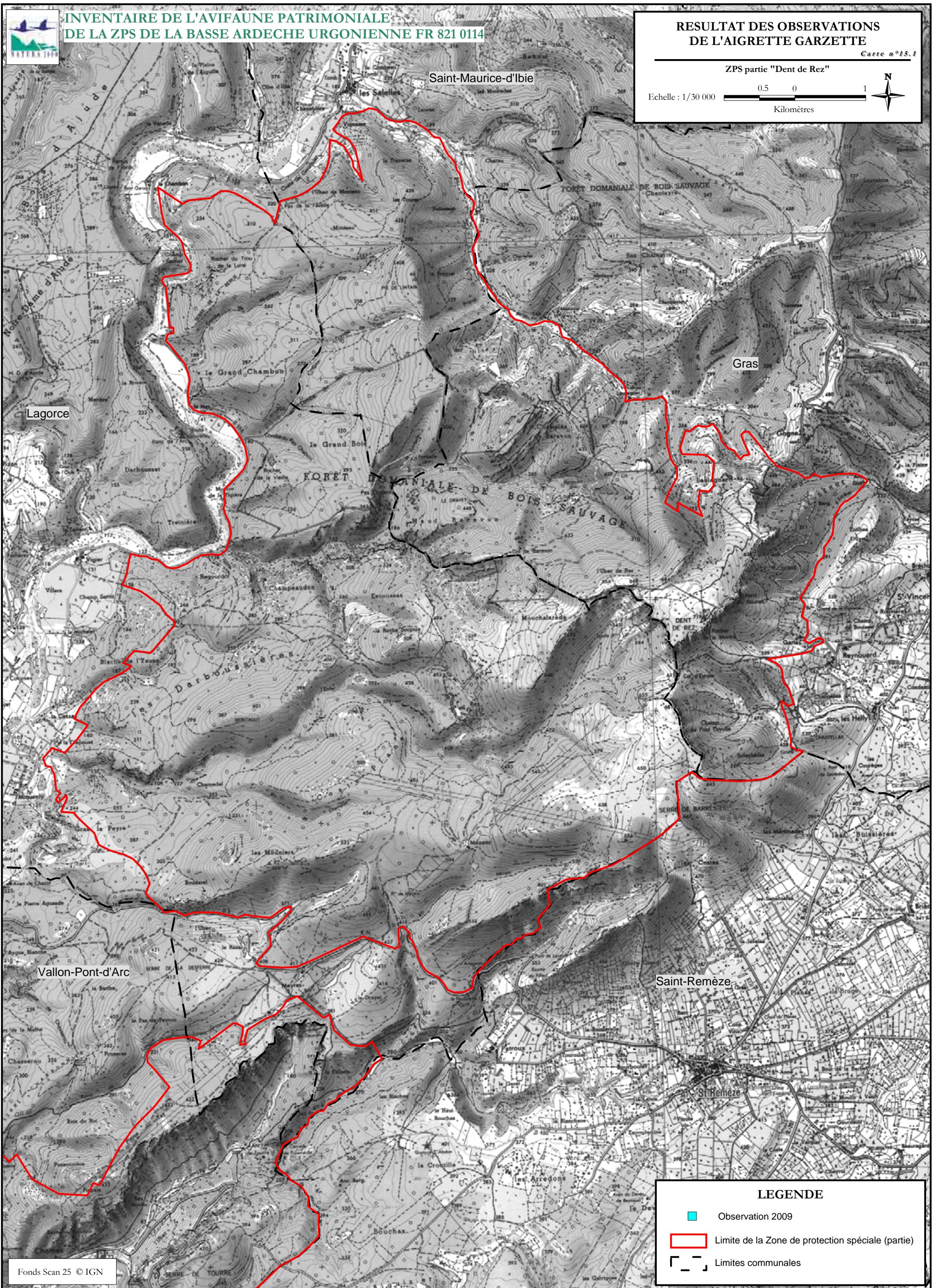
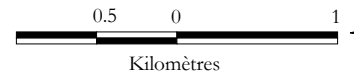
Carte 15.3 : ZPS partie "RNNGA Est"

Carte 15.5 : ZPS partie "RNNGA"




LEGENDE

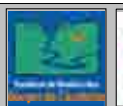
- Limite de la Zone de protection spéciale (partie)
- Grilles d'assemblage cartes au 1/55 000 et 60 000
- Grilles d'assemblage cartes au 1/25 000 et 30 000





LEGENDE

-  Observation 2009
-  Limite de la Zone de protection spéciale (partie)
-  Limites communales





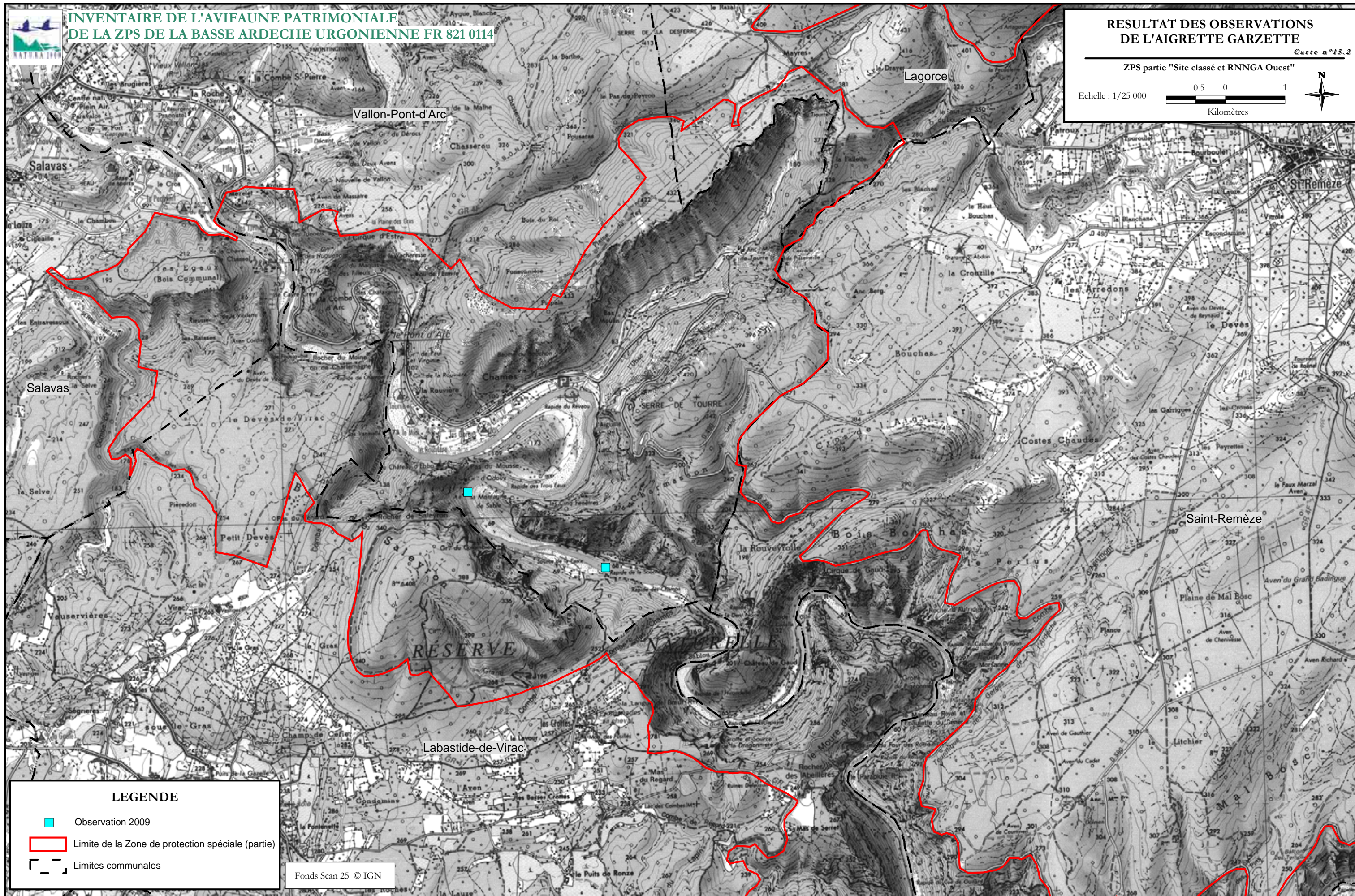
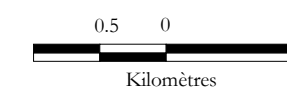
**INVENTAIRE DE L'AVIFAUNE PATRIMONIALE
DE LA ZPS DE LA BASSE ARDECHE URGONNIENNE FR 821 0114**

**RESULTAT DES OBSERVATIONS
DE L'AIGRETTE GARZETTE**

Carte n°13.2

ZPS partie "Site classé et RNNGA Ouest"

Echelle : 1/25 000



LEGENDE

- Observation 2009
- Limite de la Zone de protection spéciale (partie)
- Limites communales

Fonds Scan 25 © IGN



Etude réalisée par CORA Faune sauvage. M.MURE, 2010

Réalisation cartographique
2010





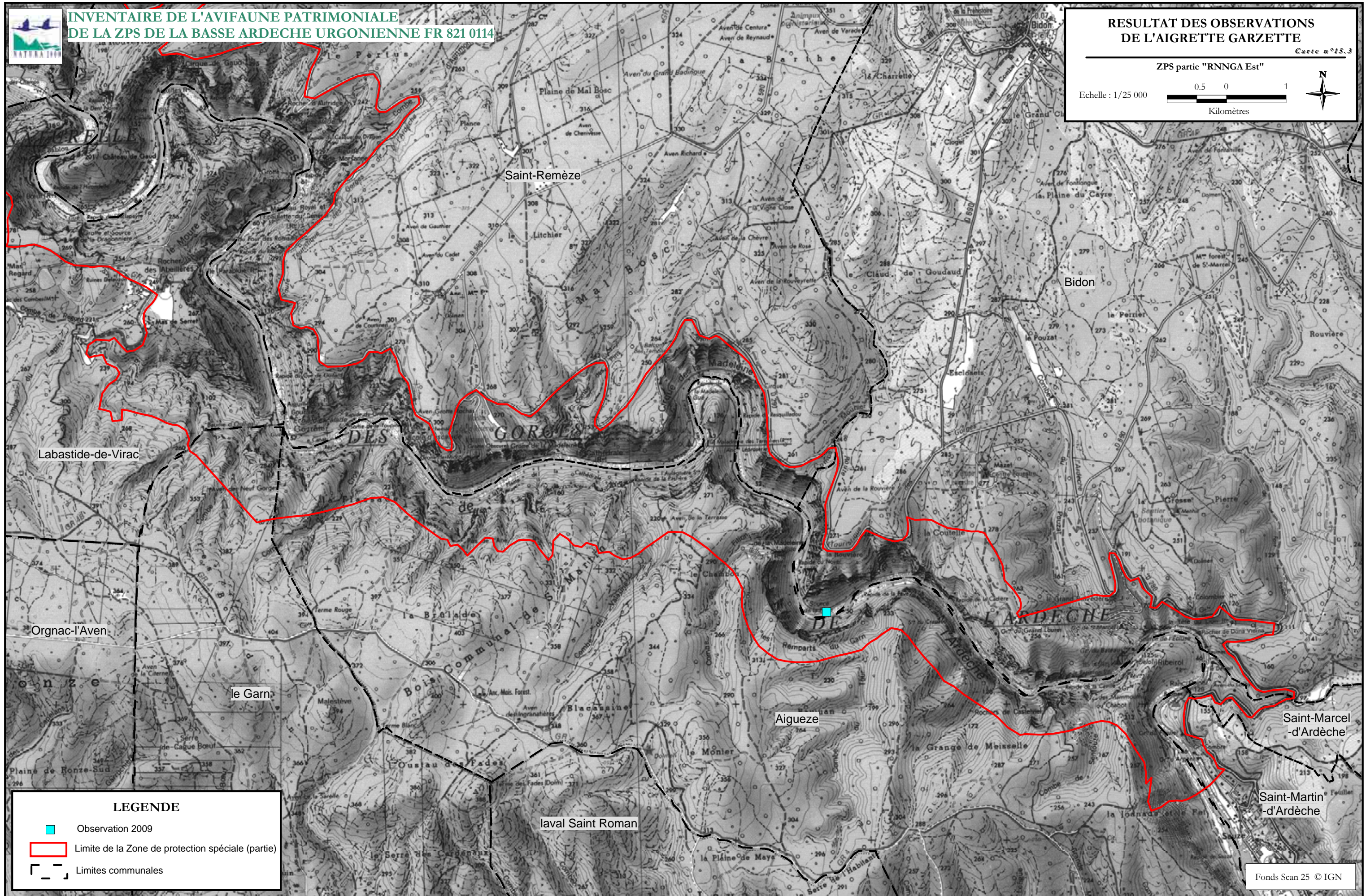
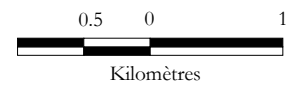
**INVENTAIRE DE L'AVIFAUNE PATRIMONIALE
DE LA ZPS DE LA BASSE ARDECHE URGONIENNE FR 821 0114**

**RESULTAT DES OBSERVATIONS
DE L'AIGRETTE GARZETTE**




Carte n°13.3

ZPS partie "RNGA Est"

Echelle : 1/25 000



LEGENDE

-  Observation 2009
-  Limite de la Zone de protection spéciale (partie)
-  Limites communales

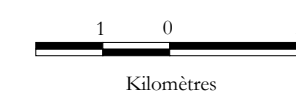

Fonds Scan 25 © IGN






Etude réalisée par CORA Faune sauvage. M.MURE, 2010

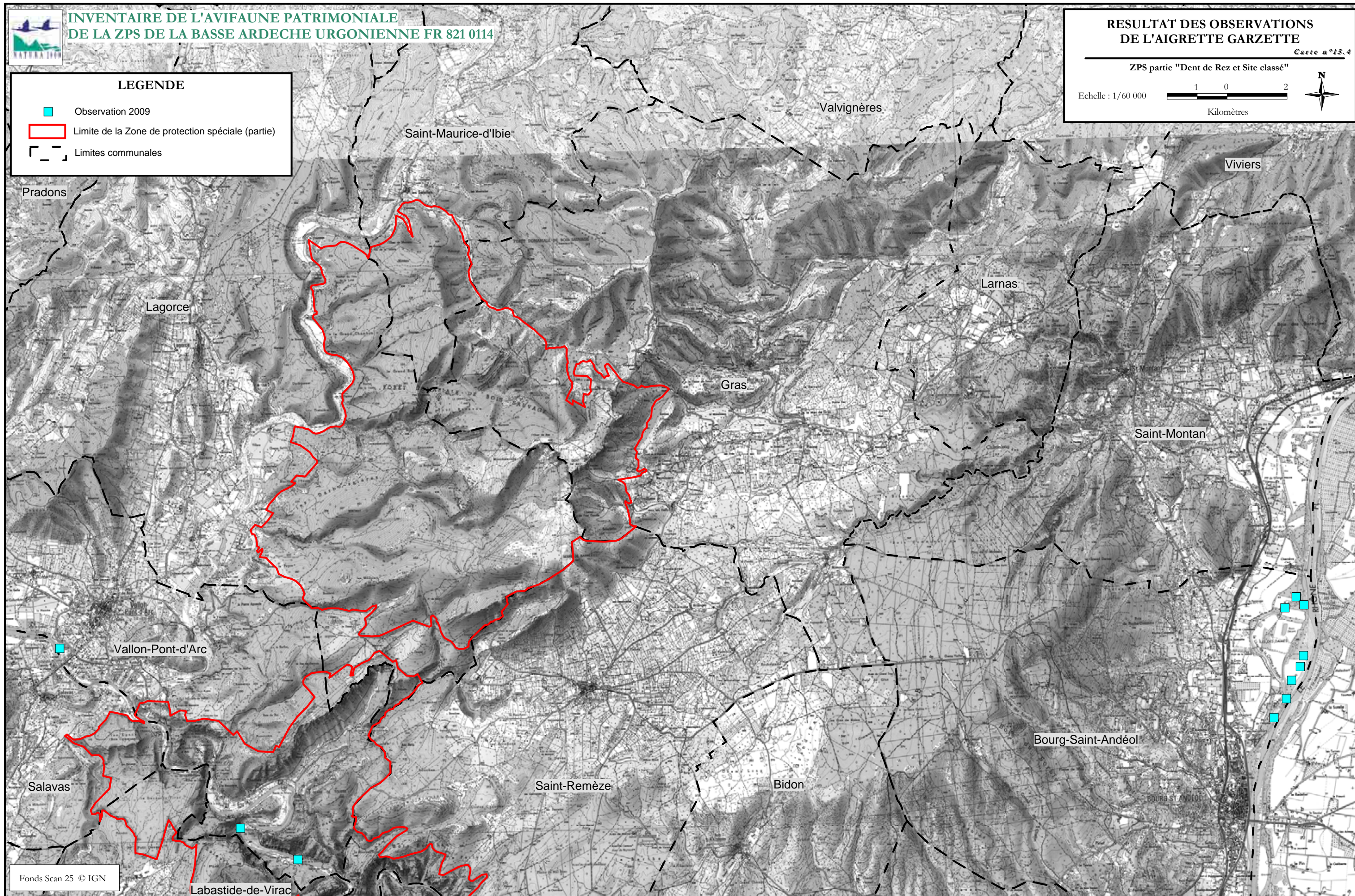
Réalisation cartographique
2010






LEGENDE

-  Observation 2009
-  Limite de la Zone de protection spéciale (partie)
-  Limites communales





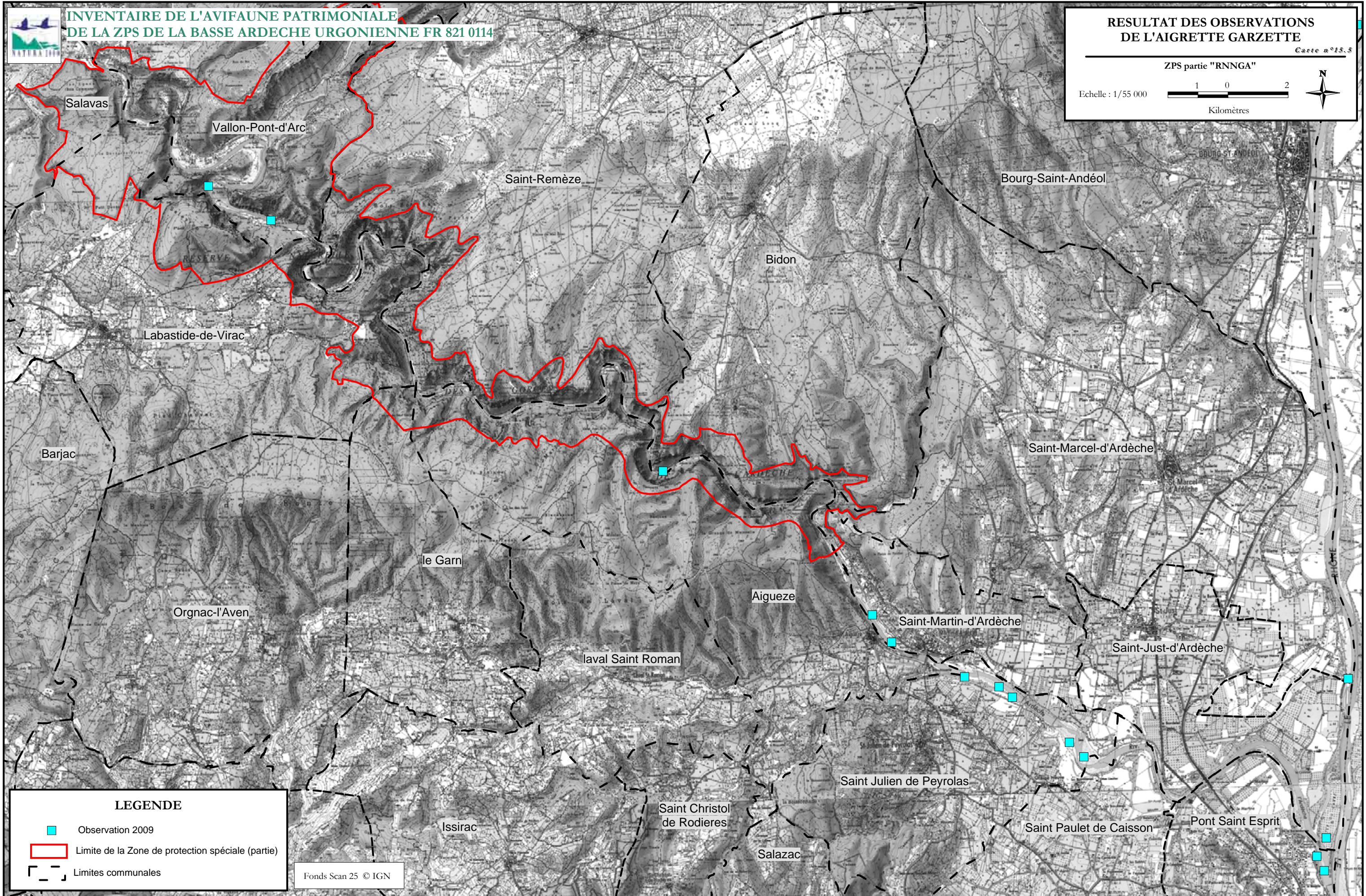
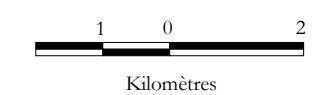
**INVENTAIRE DE L'AVIFAUNE PATRIMONIALE
DE LA ZPS DE LA BASSE ARDECHE URGONIENNE FR 821 0114**

**RESULTAT DES OBSERVATIONS
DE L'AIGRETTE GARZETTE**

Carte n°13.5

ZPS partie "RNNGA"

Echelle : 1/55 000



LEGENDE

- Observation 2009
- Limite de la Zone de protection spéciale (partie)
- Limites communales

Fonds Scan 25 © IGN



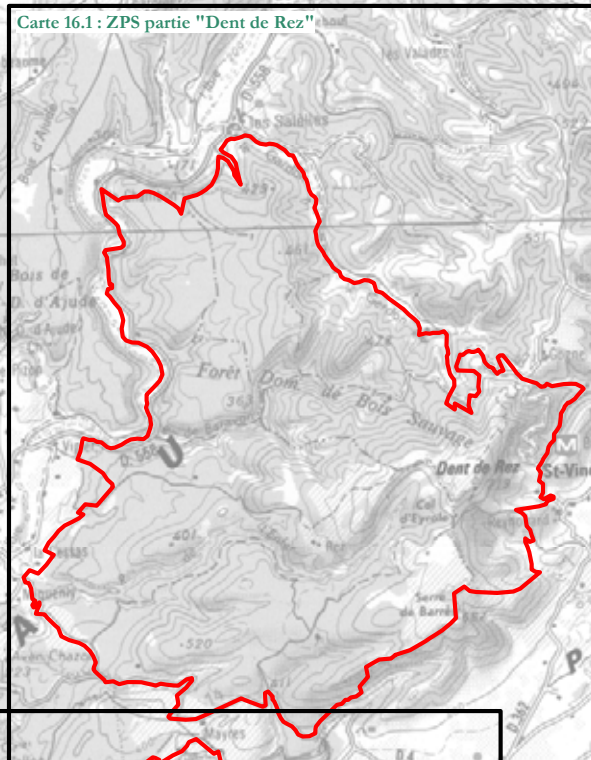
Etude réalisée par CORA Faune sauvage. M.MURE, 2010

Réalisation cartographique
2010

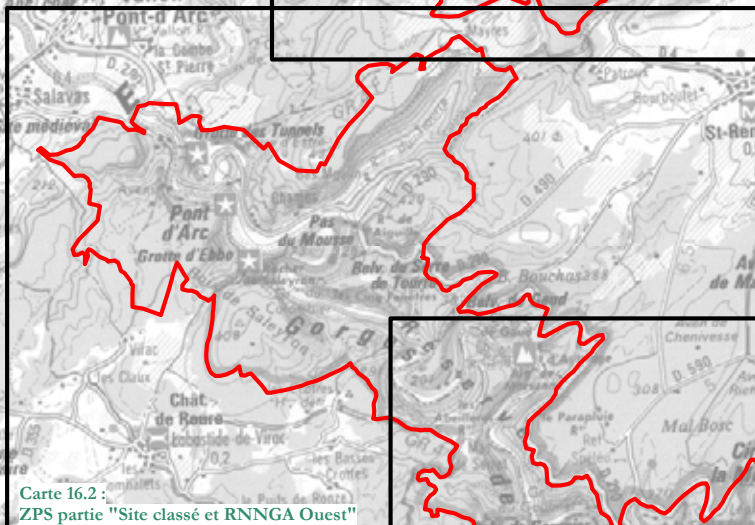




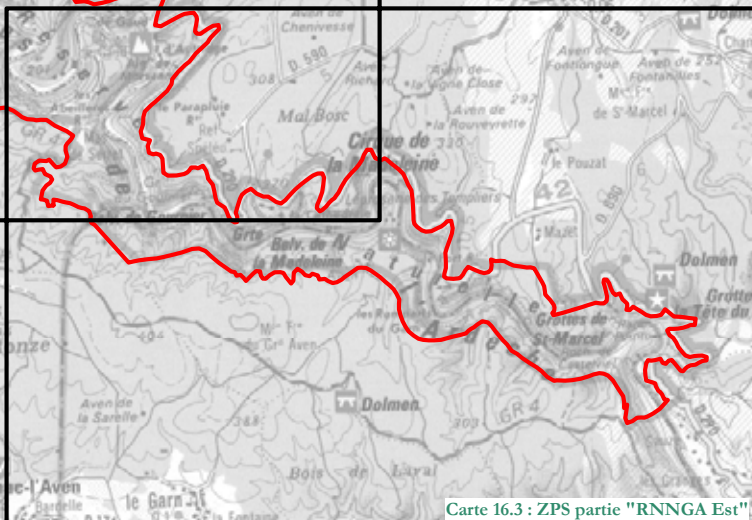
Carte 16.1 : ZPS partie "Dent de Rez"



Carte 16.2 :
ZPS partie "Site classé et RNNGA Ouest"



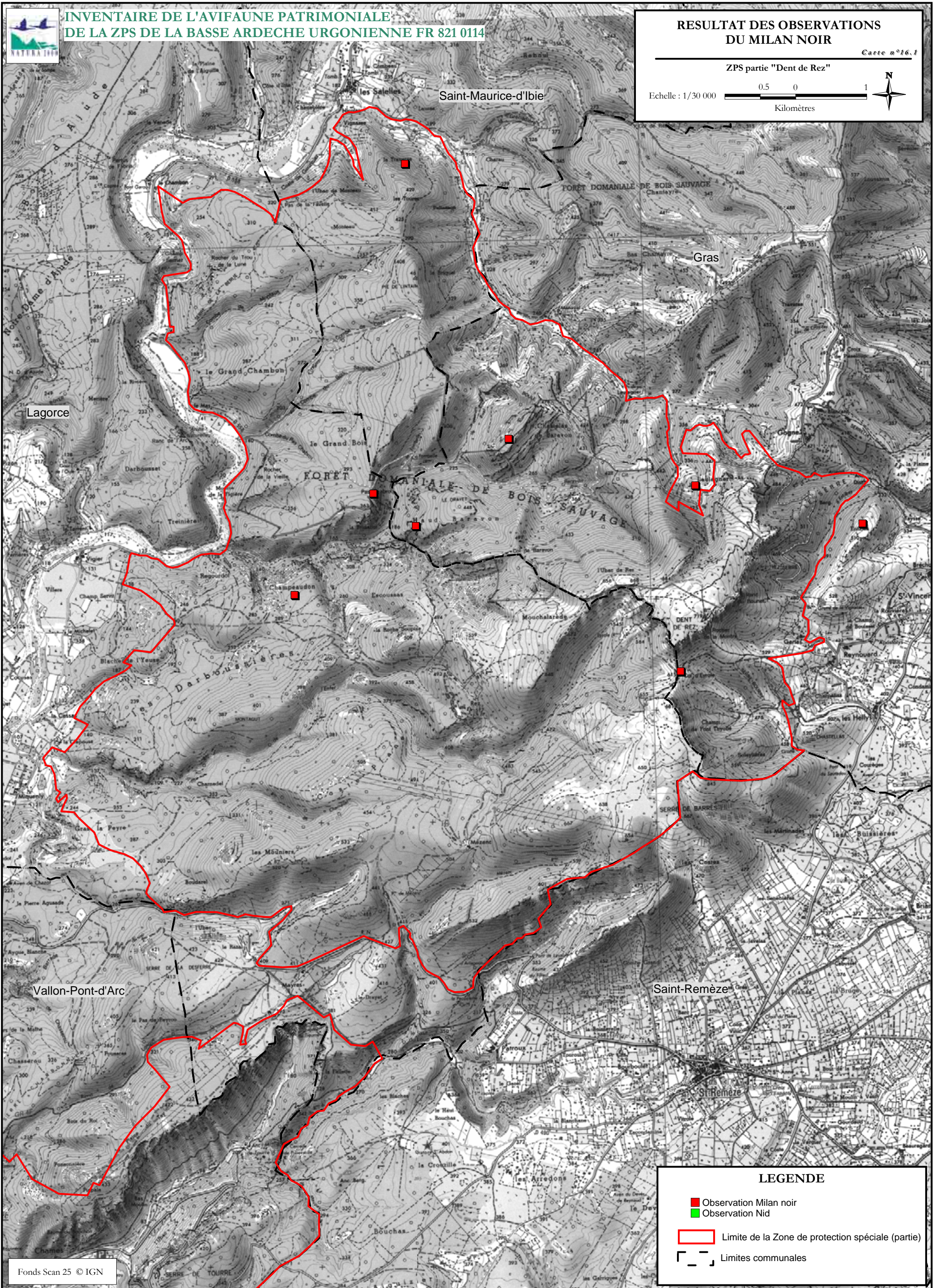
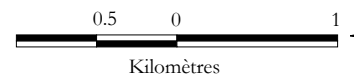
Carte 16.3 : ZPS partie "RNNGA Est"



LEGENDE

- Limite de la Zone de protection spéciale (partie)
- Grille d'assemblage cartes au 1/25 000 et 1/30 000






LEGENDE

- Observation Milan noir
- Observation Nid
- Limite de la Zone de protection spéciale (partie)
- Limites communales





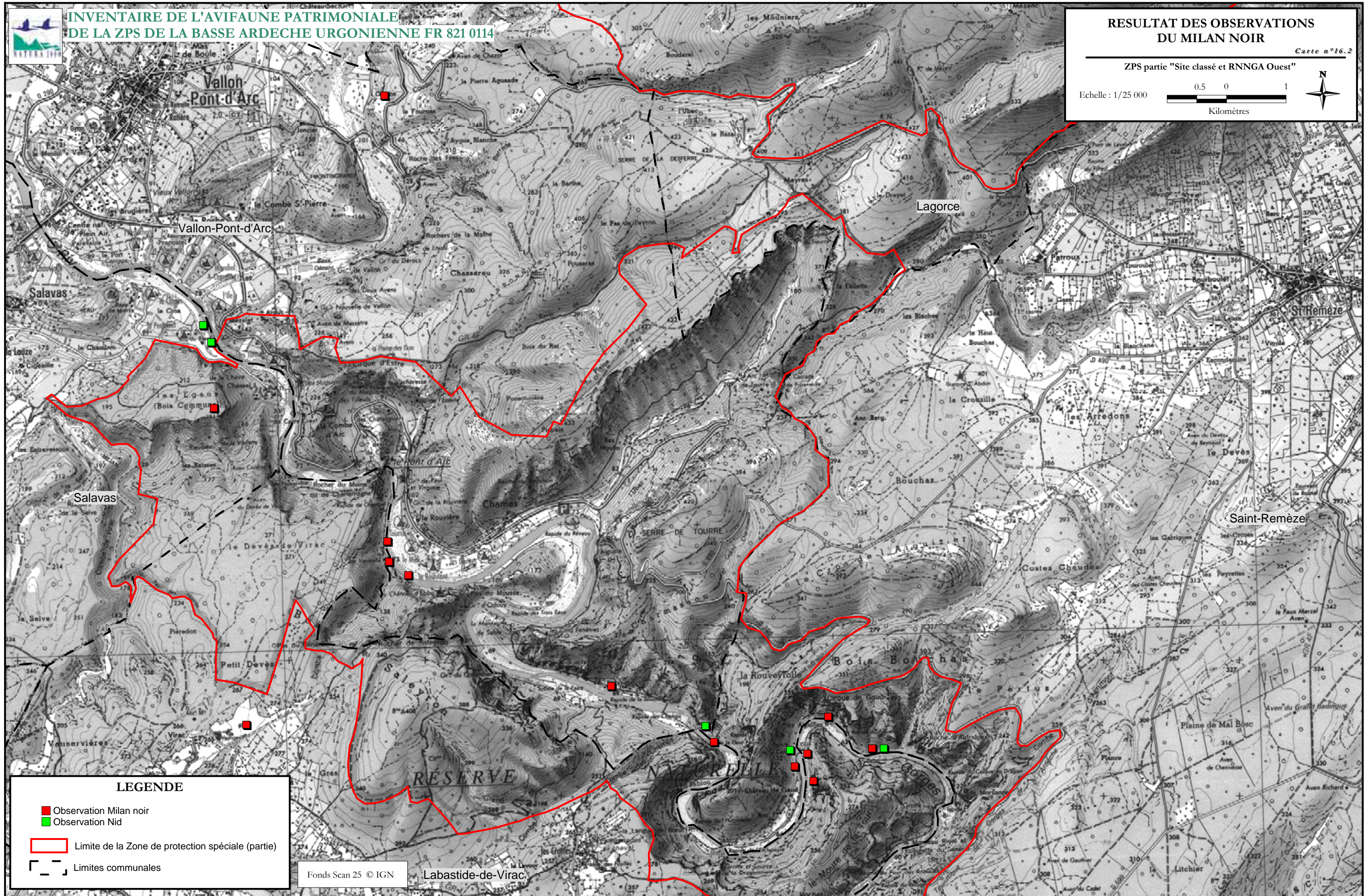
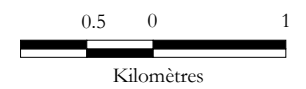
**INVENTAIRE DE L'AVIFAUNE PATRIMONIALE
DE LA ZPS DE LA BASSE ARDECHE URGONNIENNE FR 821 0114**

**RESULTAT DES OBSERVATIONS
DU MILAN NOIR**

Carte n°16.2

ZPS partie "Site classé et RNNGA Ouest"

Echelle : 1/25 000



LEGENDE

- Observation Milan noir
- Observation Nid
- Limite de la Zone de protection spéciale (partie)
- Limites communales

Fonds Scan 25 © IGN

Labastide-de-Virac



Etude réalisée par CORA Faune sauvage. M.MURE, 2010

Réalisation cartographique
2010





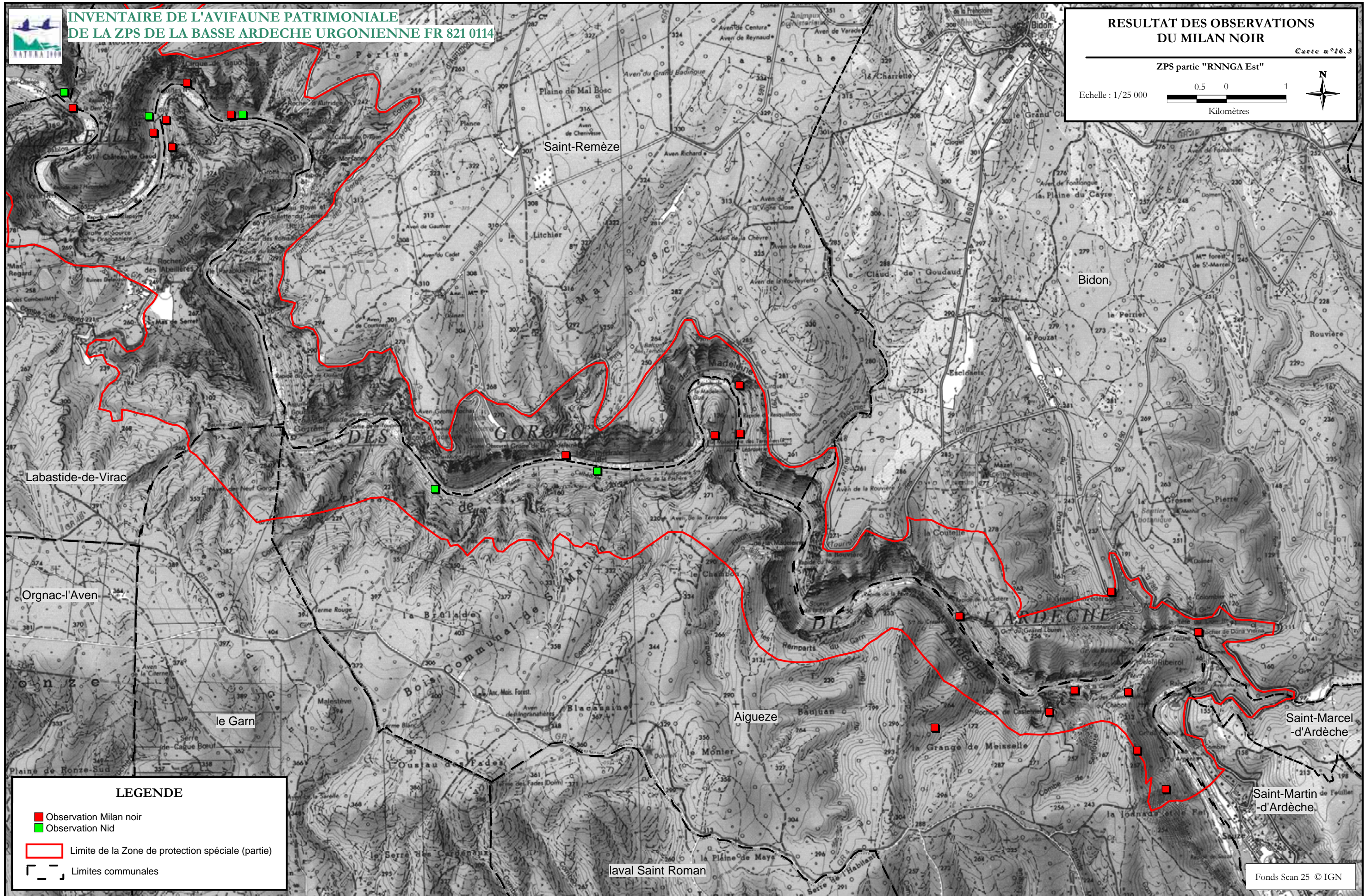
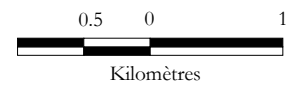
**INVENTAIRE DE L'AVIFAUNE PATRIMONIALE
DE LA ZPS DE LA BASSE ARDECHE URGONIENNE FR 821 0114**

**RESULTAT DES OBSERVATIONS
DU MILAN NOIR**

Carte n°16.3

ZPS partie "RNGA Est"

Echelle : 1/25 000



Labastide-de-Virac

Orgnac-l'Aven

le Garn

Aigueze

laval Saint Roman

Bidon

Saint-Marcel
-d'Ardèche

Saint-Martin
-d'Ardèche

Fonds Scan 25 © IGN

LEGENDE

- Observation Milan noir
- Observation Nid
- Limite de la Zone de protection spéciale (partie)
- Limites communales



Etude réalisée par CORA Faune sauvage. M.MURE, 2010

Réalisation cartographique
2010





Carte 17.4 : ZPS partie
"Dent de Rez et Site classé"

Carte 17.1 : ZPS partie "Dent de Rez"




Carte 17.2 :
ZPS partie "Site classé et RNNGA Ouest"

Carte 17.3 : ZPS partie "RNNGA Est"

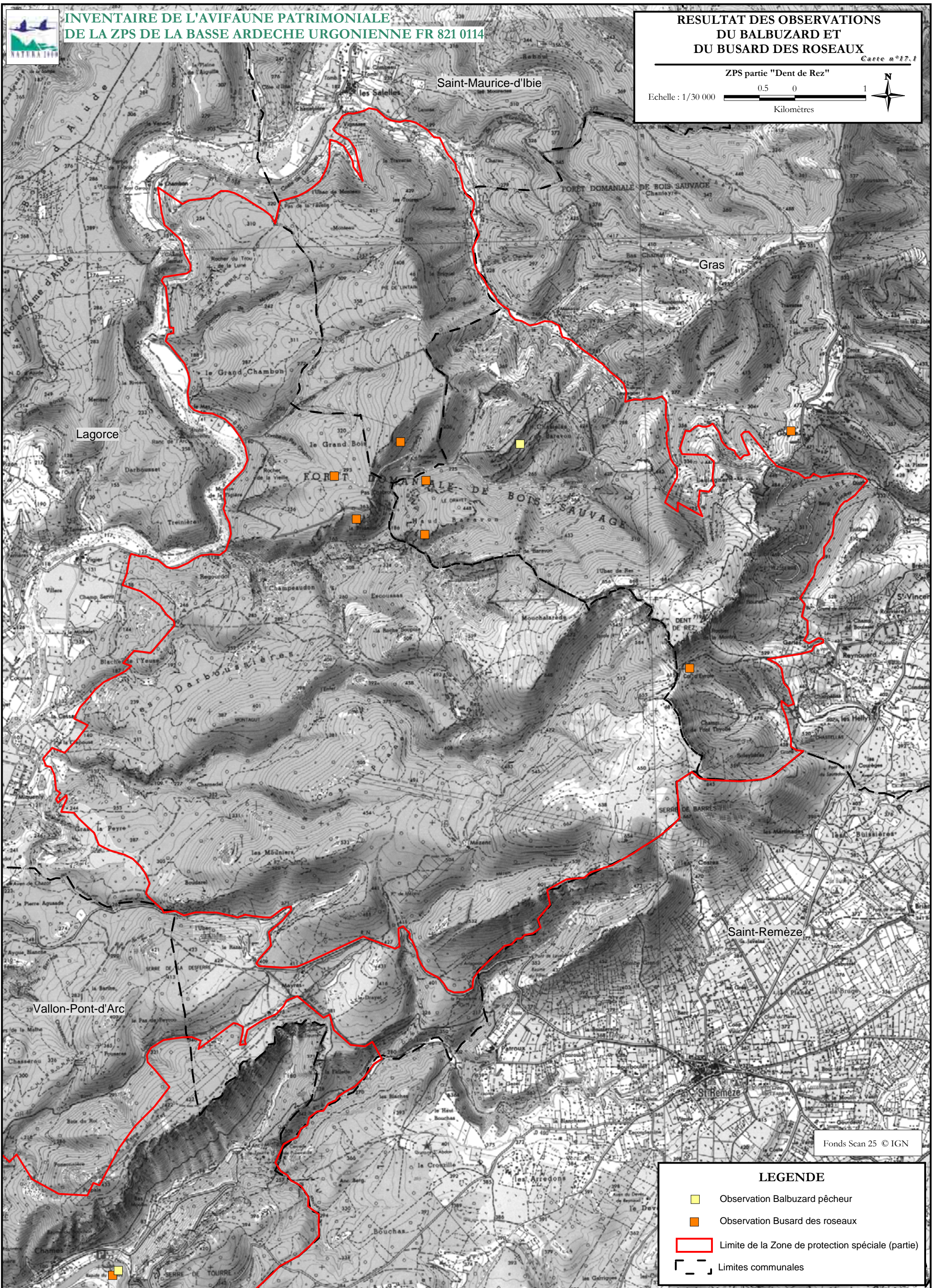
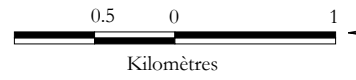
Carte 17.5 : ZPS partie "RNNGA"

Fonds Scan 100 © IGN

LEGENDE

-  Grilles d'assemblage cartes au 1/50 000
-  Grilles d'assemblage cartes au 1/25 000 et 1/ 30 000
-  Limite de la Zone de protection spéciale (partie)



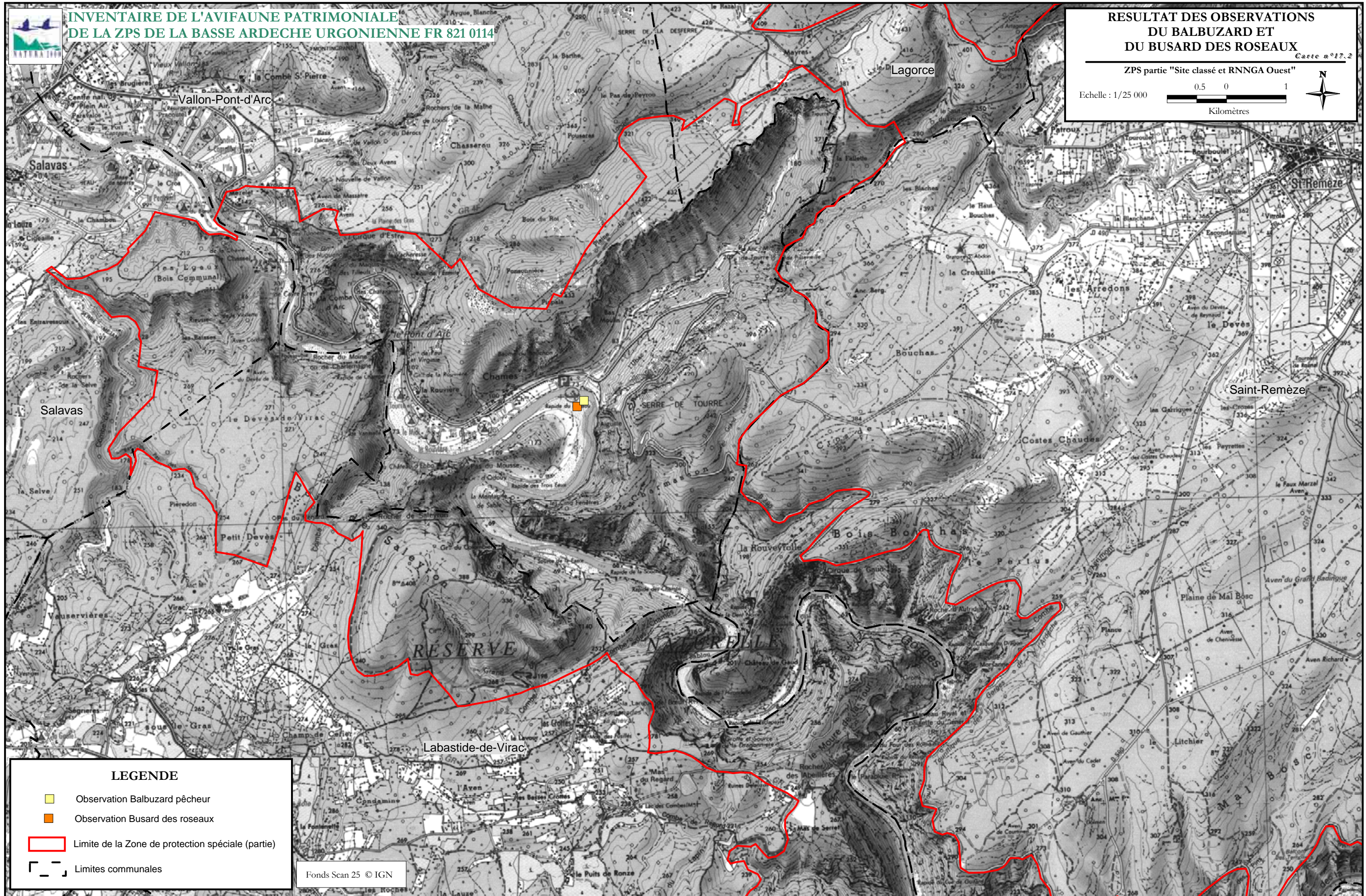
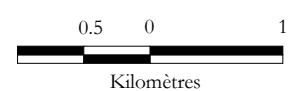



Fonds Scan 25 © IGN

LEGENDE

- Observation Balbuzard pêcheur
- Observation Busard des roseaux
- Limite de la Zone de protection spéciale (partie)
- Limites communales






LEGENDE

- Observation Balbuzard pêcheur
- Observation Busard des roseaux
- Limite de la Zone de protection spéciale (partie)
- Limites communales

Fonds Scan 25 © IGN





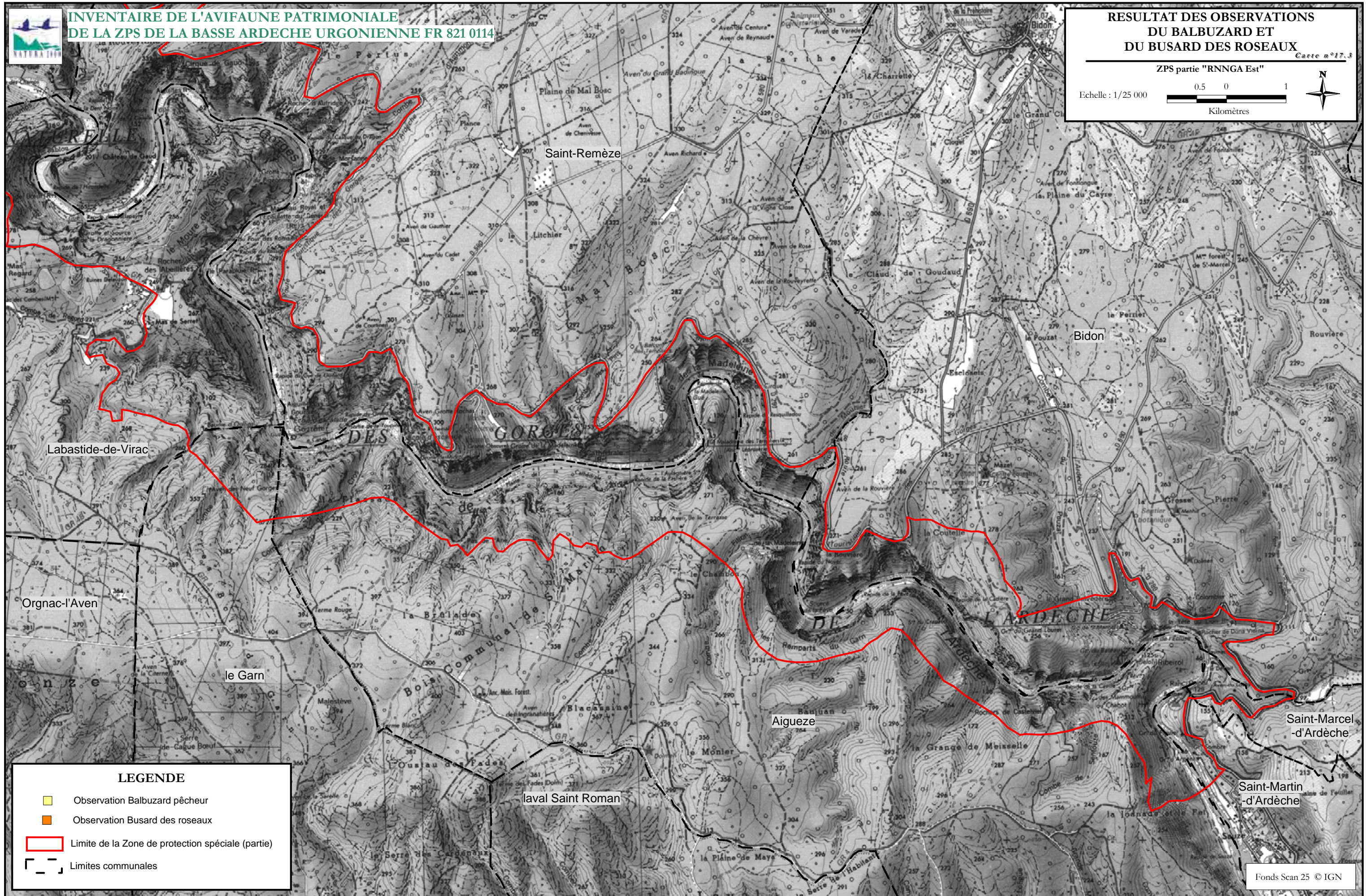
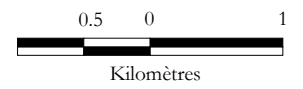
**INVENTAIRE DE L'AVIFAUNE PATRIMONIALE
DE LA ZPS DE LA BASSE ARDECHE URGONIENNE FR 821 0114**

**RESULTAT DES OBSERVATIONS
DU BALBUZARD ET
DU BUSARD DES ROSEAUX**

Carte n°17.3

ZPS partie "RNGA Est"

Echelle : 1/25 000



LEGENDE

- Observation Balbuzard pêcheur
- Observation Busard des roseaux
- Limite de la Zone de protection spéciale (partie)
- Limites communales

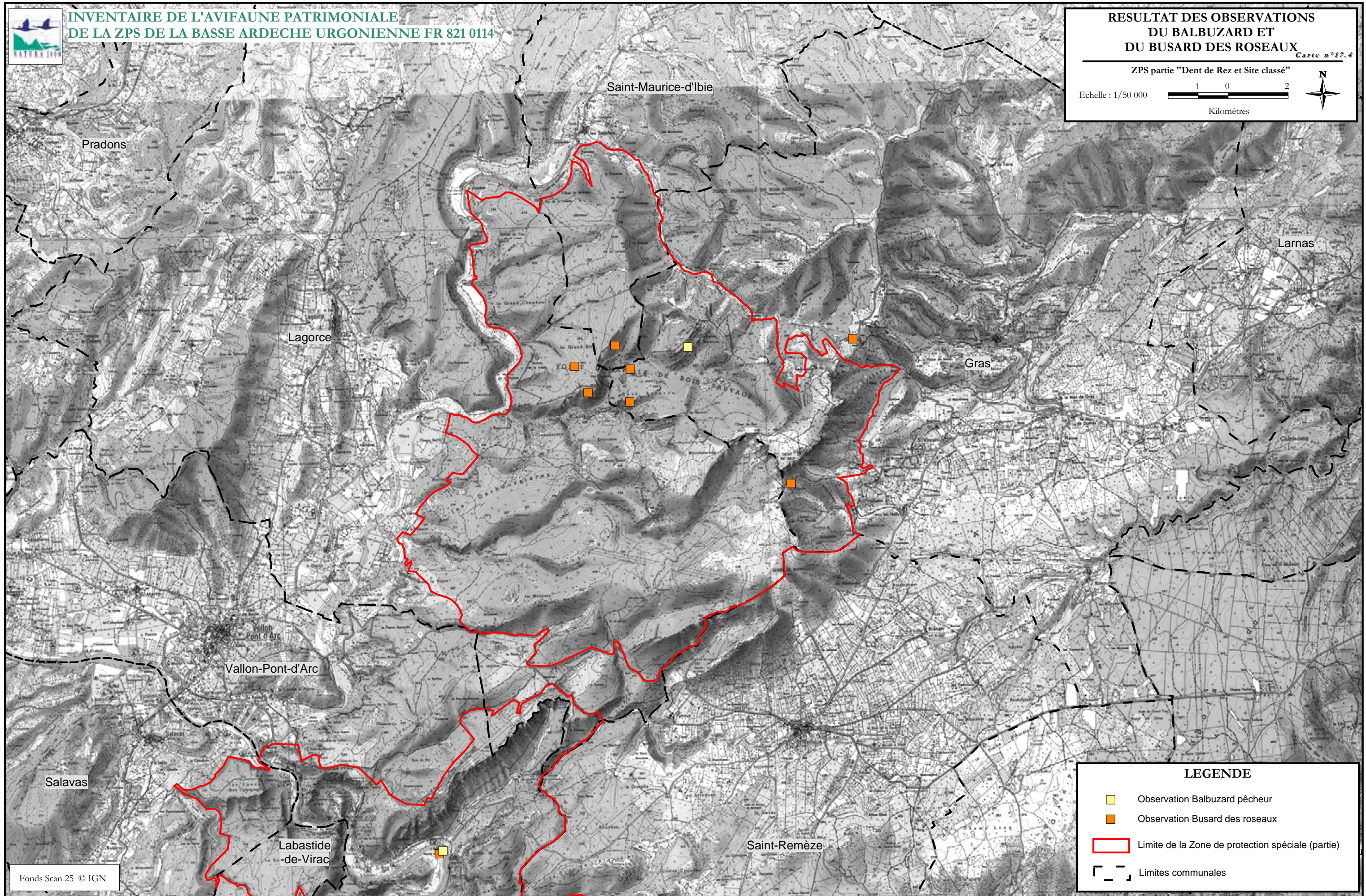
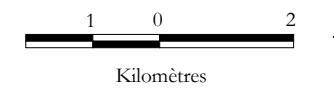

Fonds Scan 25 © IGN







Etude réalisée par CORA Faune sauvage. M.MURE, 2010

Réalisation cartographique
2010

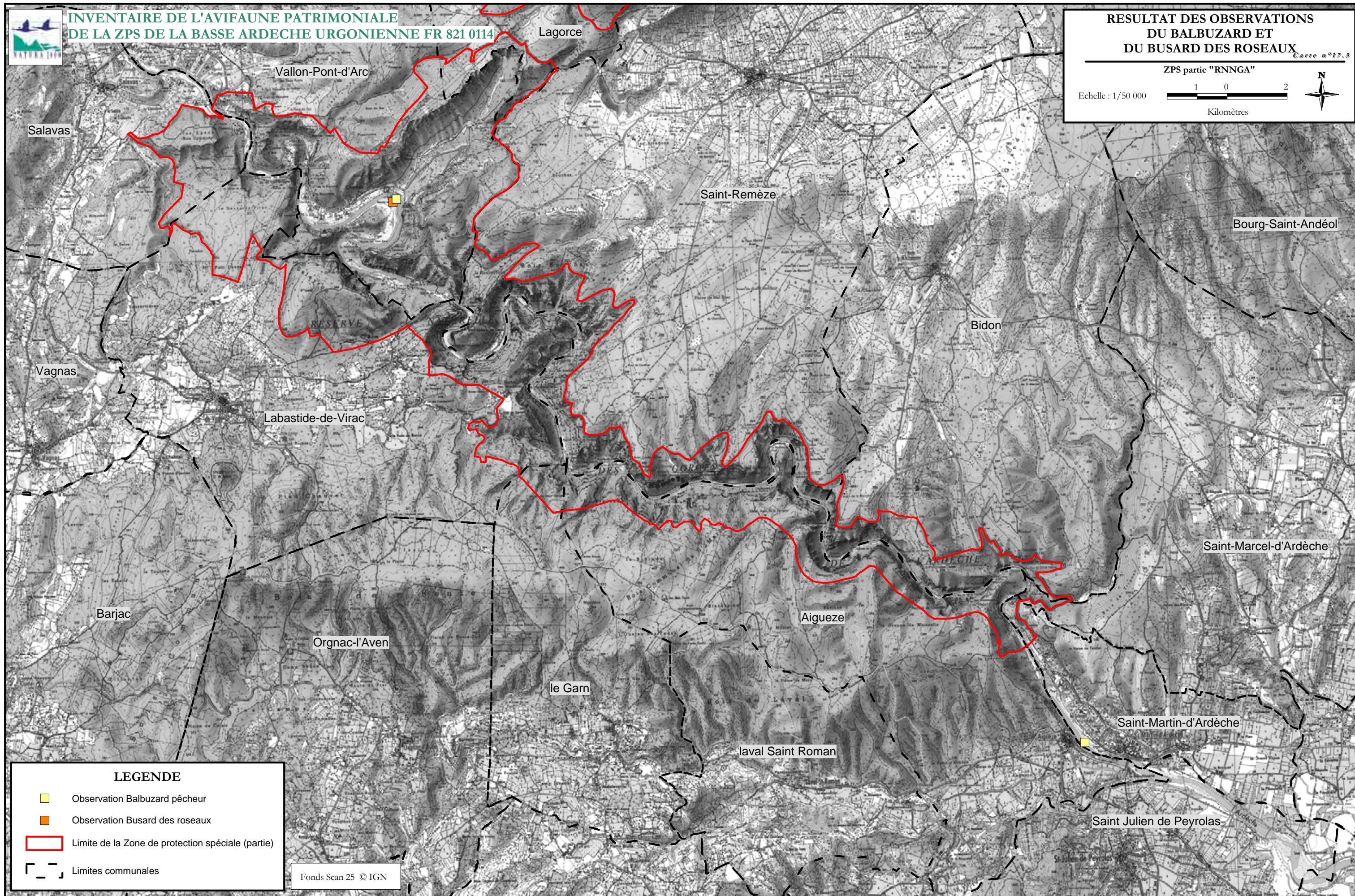
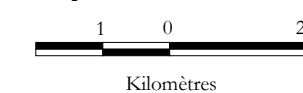









LEGENDE

-  Observation Balbuzard pêcheur
-  Observation Busard des roseaux
-  Limite de la Zone de protection spéciale (partie)
-  Limites communales





LEGENDE

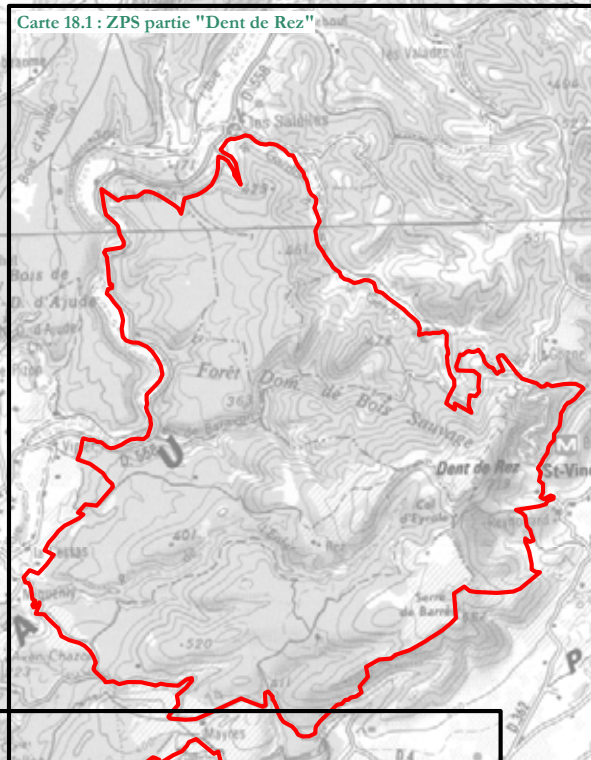
-  Observation Balbuzard pêcheur
-  Observation Busard des roseaux
-  Limite de la Zone de protection spéciale (partie)
-  Limites communales

Fonds Scan 25 © IGN

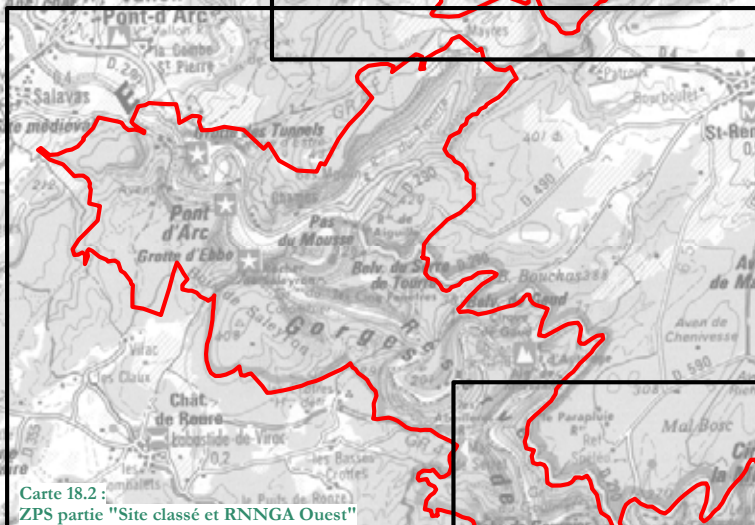




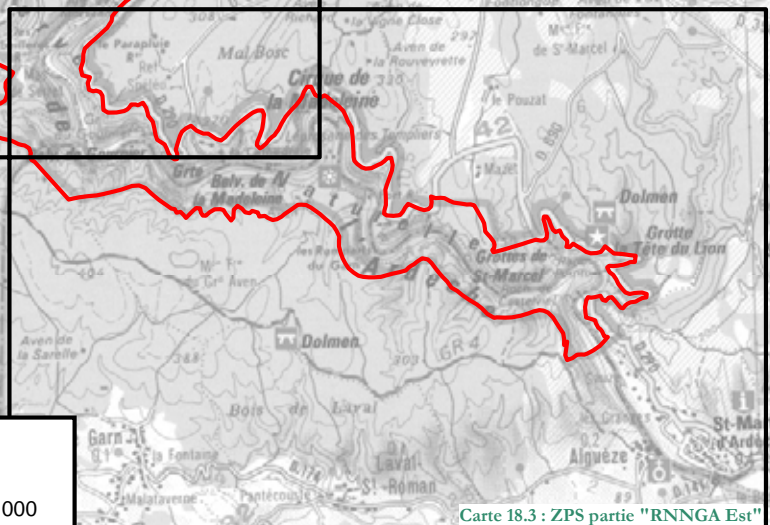
Carte 18.1 : ZPS partie "Dent de Rez"






Carte 18.2 :
ZPS partie "Site classé et RNNGA Ouest"



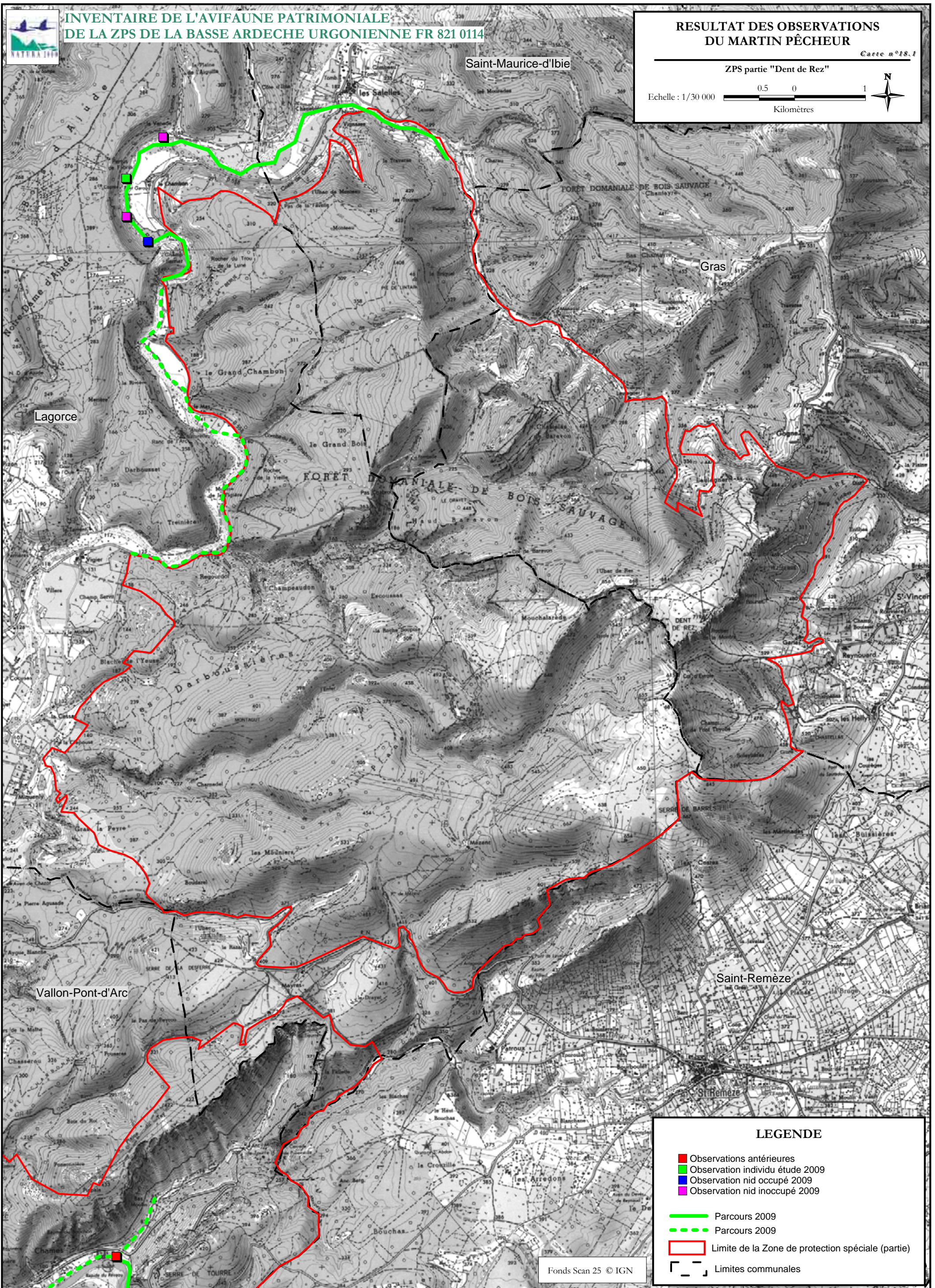
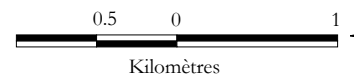
Carte 18.3 : ZPS partie "RNNGA Est"



LEGENDE

-  Grilles d'assemblage cartes au 1/25 000 et 1/30 000
-  Limite de la Zone de protection spéciale (ZPS)
-  Limites communales



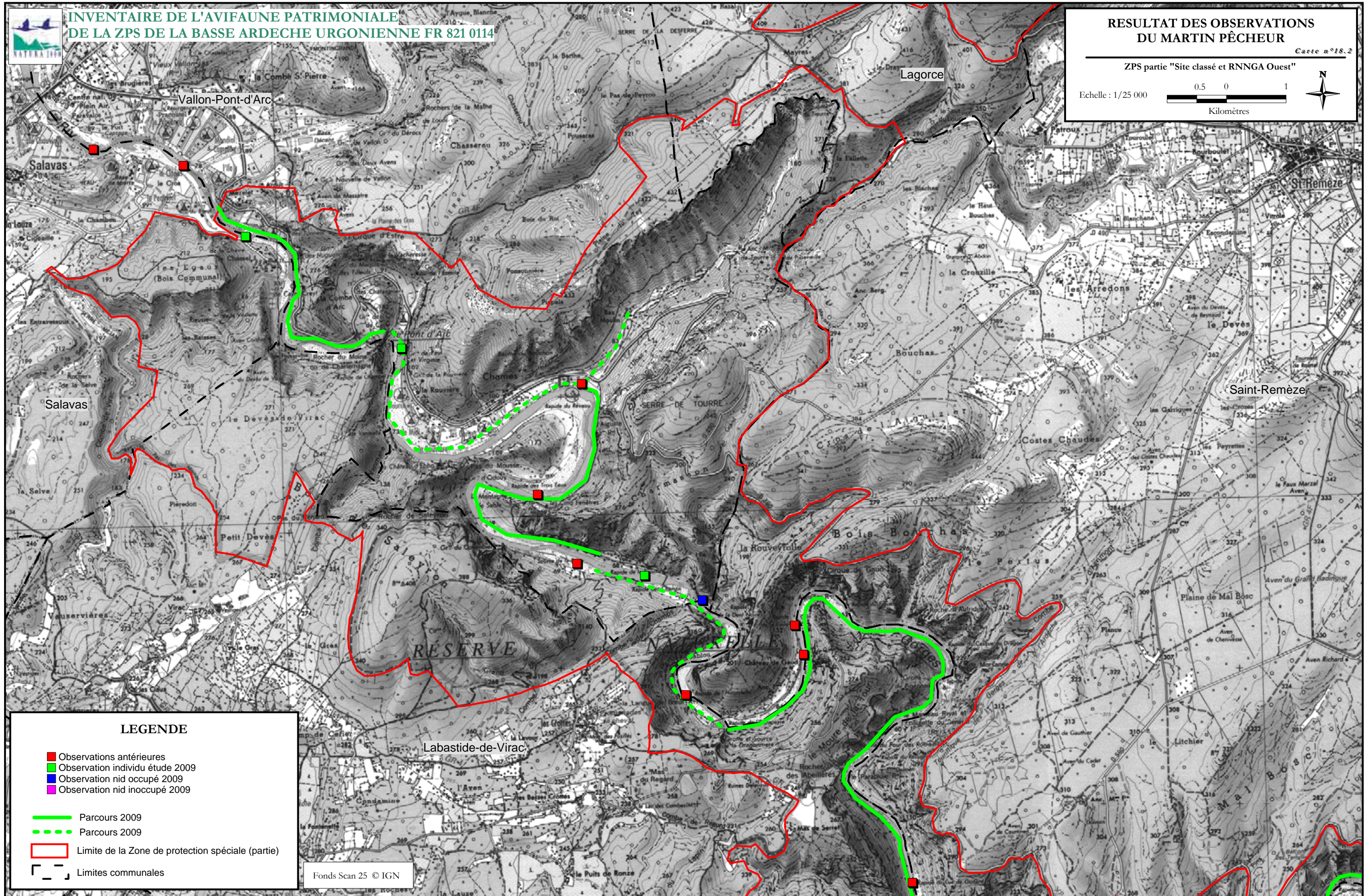
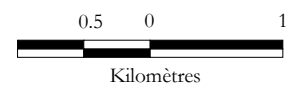



LEGENDE

- Observations antérieures
- Observation individu étude 2009
- Observation nid occupé 2009
- Observation nid inoccupé 2009
- Parcours 2009
- - - Parcours 2009
- ▭ Limite de la Zone de protection spéciale (partie)
- Limites communales

Fonds Scan 25 © IGN





LEGENDE

- Observations antérieures
- Observation individu étude 2009
- Observation nid occupé 2009
- Observation nid inoccupé 2009
- Parcours 2009
- - - Parcours 2009
- Limite de la Zone de protection spéciale (partie)
- Limites communales

Fonds Scan 25 © IGN





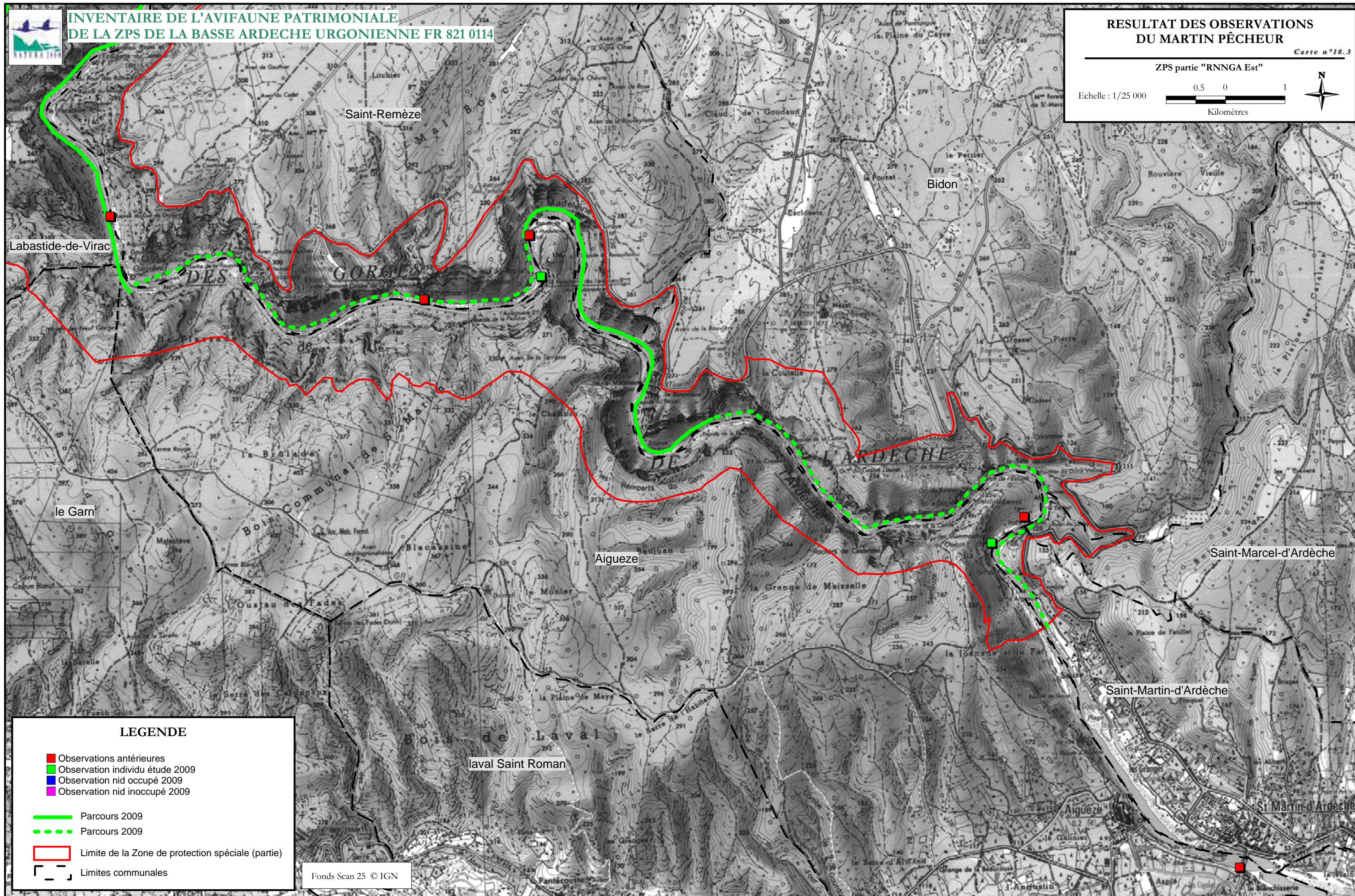
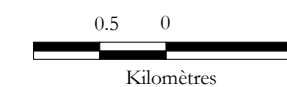
**INVENTAIRE DE L'AVIFAUNE PATRIMONIALE
DE LA ZPS DE LA BASSE ARDECHE URGONIENNE FR 821 0114**

**RESULTAT DES OBSERVATIONS
DU MARTIN PÊCHEUR**

Carte n°18.3

ZPS partie "RNGA Est"

Echelle : 1/25 000



LEGENDE

- Observations antérieures
- Observation individu étude 2009
- Observation nid occupé 2009
- Observation nid inoccupé 2009
- Parcours 2009
- - - Parcours 2009
- Limite de la Zone de protection spéciale (partie)
- Limites communales

Fonds Scan 25 © IGN



Etude réalisée par CORA Faune sauvage. M.MURE, 2010

Réalisation cartographique 2010

