



Document Unique de Gestion

Site Natura 2000 "Sud Ardèche et Dent de Rez"

Zone de Protection Spéciale (ZPS) « Basse Ardèche » FR 821 0114
Zone Spéciale de Conservation (ZSC) « Basse Ardèche Urgonienne » FR 820 1654

Espace Naturel Sensible des Gorges de l'Ardèche

ATLAS CARTOGRAPHIQUE données 2012



ardèche
LE CONSEIL GÉNÉRAL



Syndicat de Gestion des Gorges de l'Ardèche
le village 07700 Saint Remèze
Tel : 04.75.98.77.31 fax : 04.75.98.67.64
info@gorgesdelardeche.fr

Cermosem
plateforme du développement territorial

LISTE DES CARTES

- 01-Localisation géographique (1/100 000)
- 02-Périmètre NATURA 2000
- 03-Périmètre ENS
- 04-Périmètre de la ZPS
- 05-Evolution du périmètre
- 06-Espaces naturels protégés : inventaires (ZNIEFF, ZICO)
- 07-Espaces naturels protégés : zonages réglementaires
- 08-Géologie
- 09-Hydrologie

- 10-Habitats naturels dominants
- 11-Habitats naturels dominants (Code Corine Biotope « simplifié »)
- 12-Habitats naturels dominants d'intérêt communautaire
- 13-Habitats naturels dominés d'intérêt communautaire
- 14-Habitats naturels dominants et dominés d'intérêt communautaire
- 15-Habitats naturels dominants d'intérêt communautaire (statuts)
- 16-Habitats naturels dominés d'intérêt communautaire (statuts)
- 17-Etat de conservation des habitats naturels d'Intérêt communautaire dominants
- 18-Etat de conservation des habitats naturels d'intérêt communautaire dominés
- 19-Grands types de formation
- 20-Parcours et prospections habitats / Relevés phytosociologiques

- 21-Castors
- 22-Loutres
- 23-Coléoptères
- 24-Coléoptères - prospection
- 25-Libellules - Odonates
- 26-Libellules - prospection
- 27-Lépidoptères – prospection Carte générale
- 28-Lépidoptères (zoom 1/10000)
- 29-Chauve-souris – Effectif maximum observé par espèce : estivant
- 30-Chauve-souris – Effectif maximum observé par espèce : transit printanier et automnal
- 31-Chauve-souris – Effectif maximum observé par espèce : hivernant
- 32-Chauve-souris – prospection

- 33-Poissons - Aprons
- 34-Poissons - Autres
- 35-Poissons - Alose
- 36-Poissons - prospection
- 37-Mulette épaisse - Unio Crassus
- 38-Mulette épaisse - Prospection
- 39-Mulette épaisse zoom 1 (1/10 000)
- 40-Mulette épaisse zoom 2 (1/10 000)

- 41-SAGE
- 42-Communes et intercommunalités
- 43-Infrastructures touristiques : hébergements
- 44-Infrastructures touristiques : APPN
- 45-Contexte agricole
- 46-Sites d'escalade
- 47-Industries
- 48-Fonciers
- 49-Assainissement et captages d'eau
- 50-Régime forestier
- 51-Actions et contrats N2000
- 52-Sites aménagés et placettes de nourrissages
- 53-Activités cynégétiques
- 54-Zones de pêche

- 55-Enjeux de conservation

Les zooms au 1/25 000 sont présentés pour chaque carte excepté lorsqu'aucune donnée n'est présente sur la zone.

Cartes 13, 14, 17, 19 et 49 : données non renseignées sur la partie aval de l'Ardèche.

Cartes 38 à 41 : données présentent uniquement sur l'aval de l'Ardèche.

Oiseaux : cartes présentées dans un atlas spécifique « Inventaire de l'avifaune d'intérêt communautaire de la zone de protection spéciale de la Basse Ardèche. CORA Janvier 2010. »

PLAN D'ASSEMBLAGE (ZOOMS 1/25 000)

Périmètres :

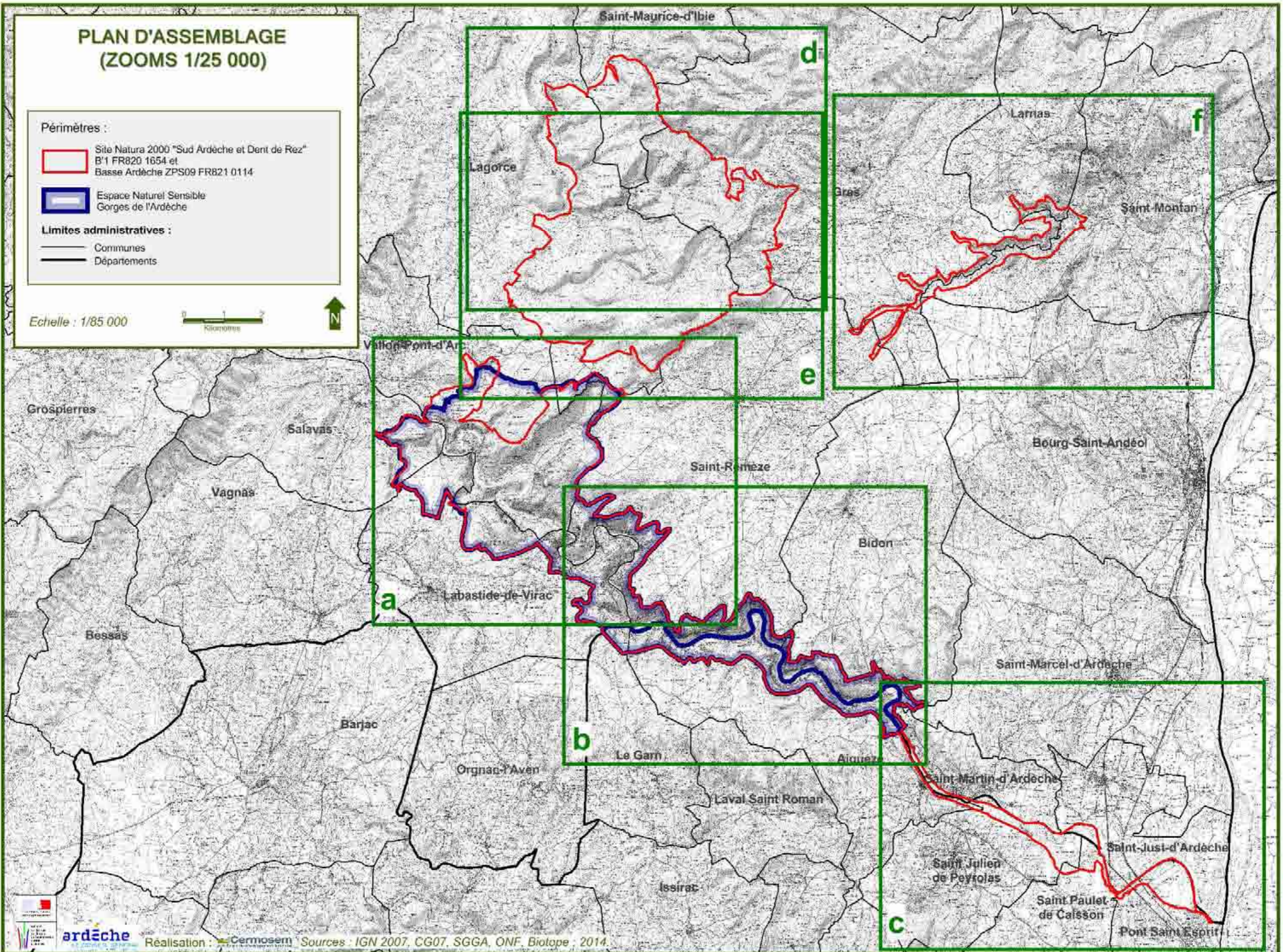
Site Natura 2000 "Sud Ardèche et Dent de Rez"
B'1 FR820 1654 et
Basse Ardèche ZPS09 FR821 0114

Espace Naturel Sensible
Gorges de l'Ardèche

Limites administratives :

Communes
 Départements

Echelle : 1/85 000



CARTE N°01 LOCALISATION GÉOGRAPHIQUE

Périmètres :



Site Natura 2000 "Sud Ardèche et Dent de Rez"
B'1 FR820 1654 et
Basse Ardèche ZPS09 FR821 0114

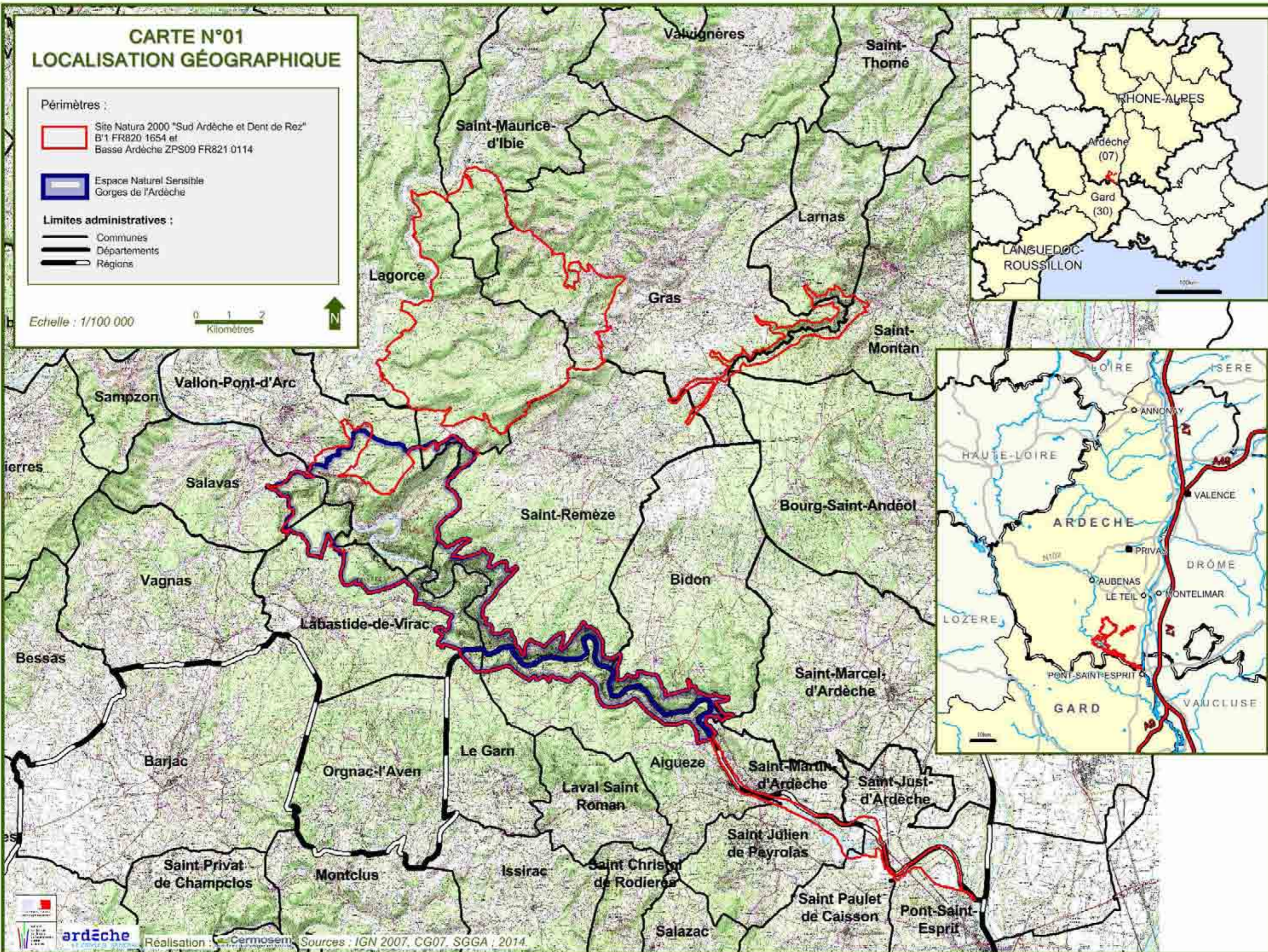


Espace Naturel Sensible
Gorges de l'Ardèche

Limites administratives :


- Communes
- Départements
- Régions

Echelle : 1/100 000





CARTE N°02 PÉRIMÈTRE SITE NATURA 2000

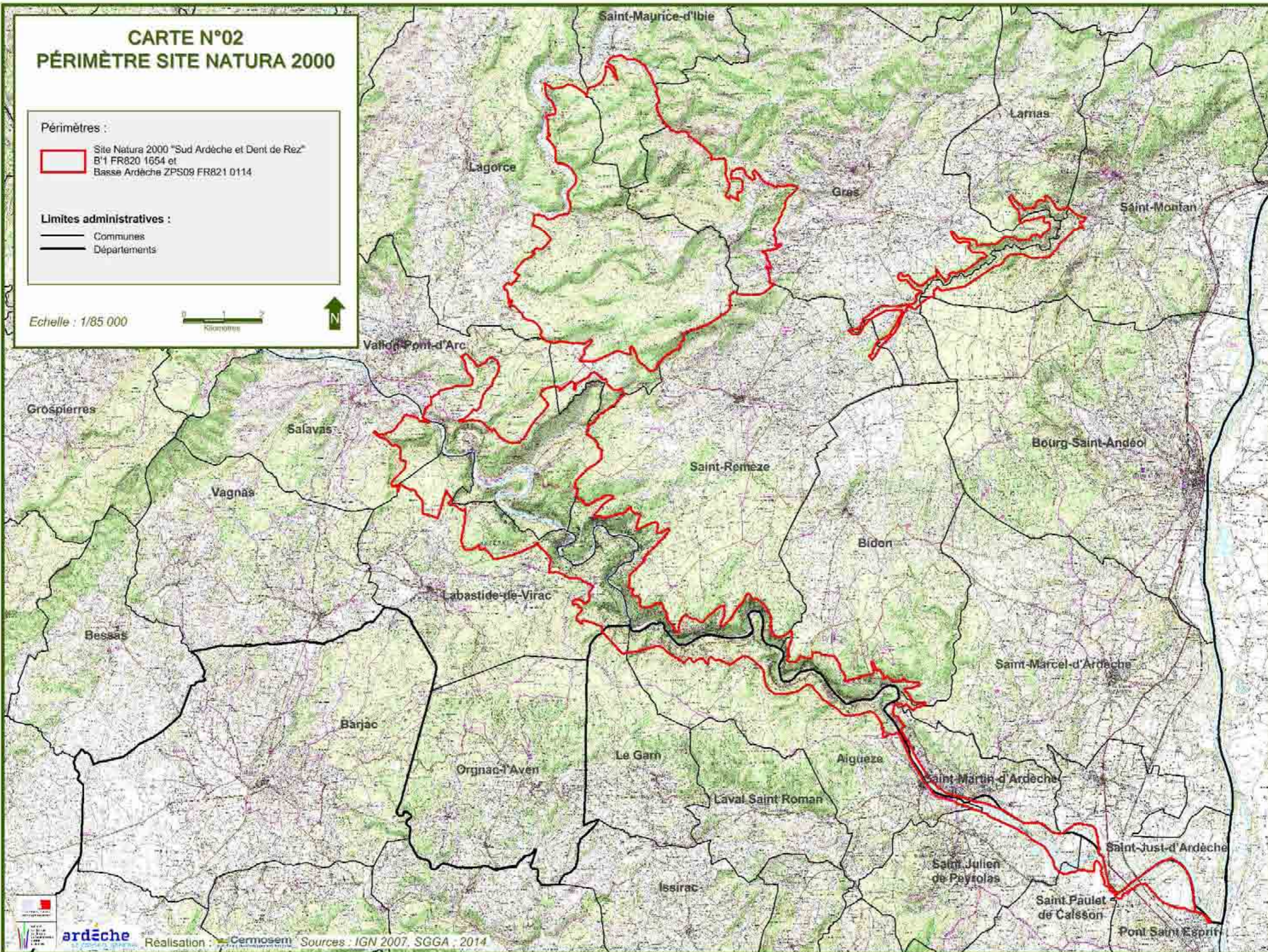
Périmètres :

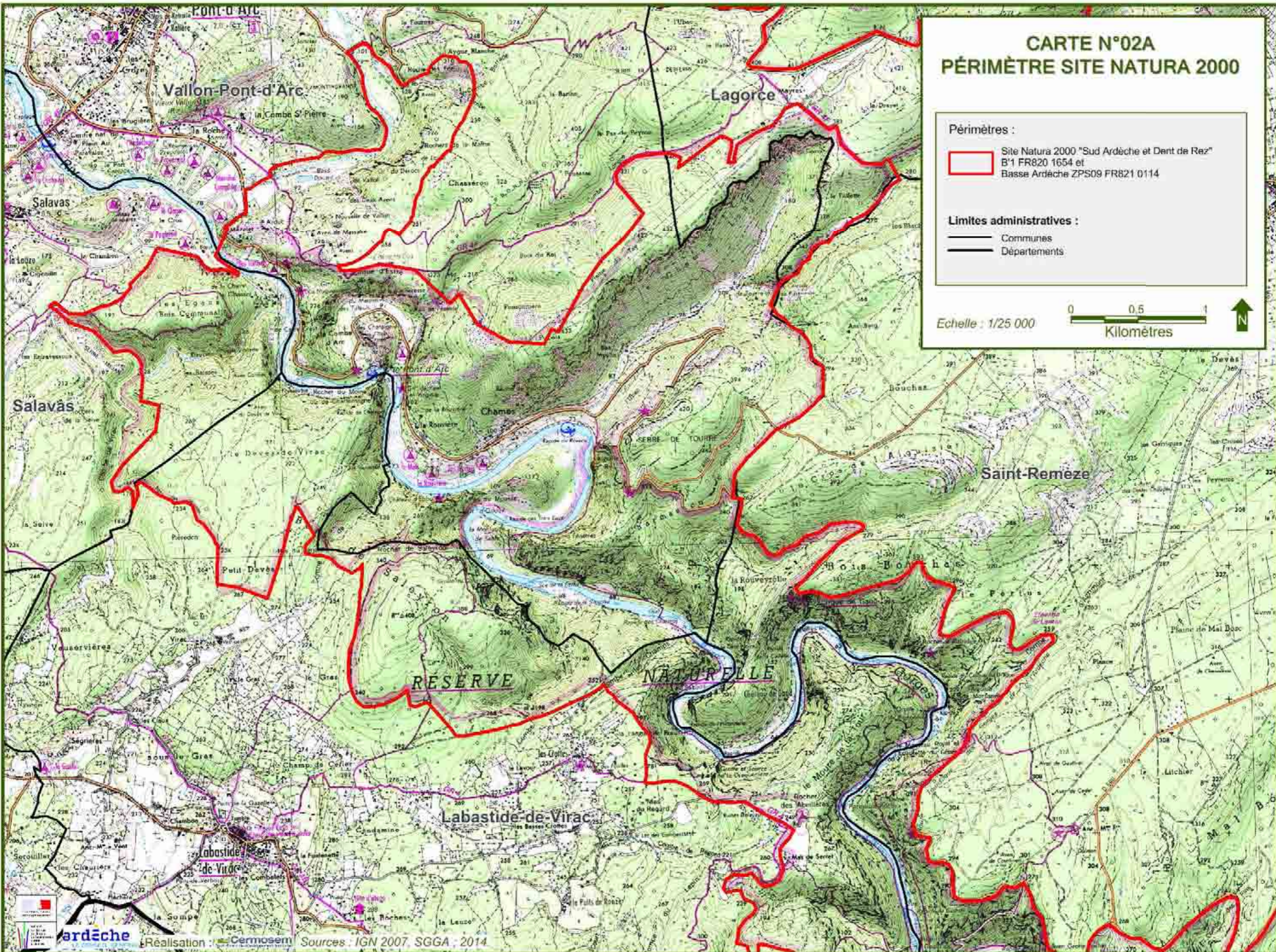
 Site Natura 2000 "Sud Ardèche et Dent de Rez"
B'1 FR820 1654 et
Basse Ardèche ZPS09 FR821 0114

Limites administratives :

 Communes
 Départements

Echelle : 1/85 000





CARTE N°02A PÉRIMÈTRE SITE NATURA 2000

Périmètres :

- Site Natura 2000 "Sud Ardèche et Dent de Rez"
B'1 FR820 1654 et
Basse Ardèche ZPS09 FR821 0114

Limites administratives :


- Communes
- Départements

Echelle : 1/25 000



CARTE N°02B PÉRIMÈTRE SITE NATURA 2000

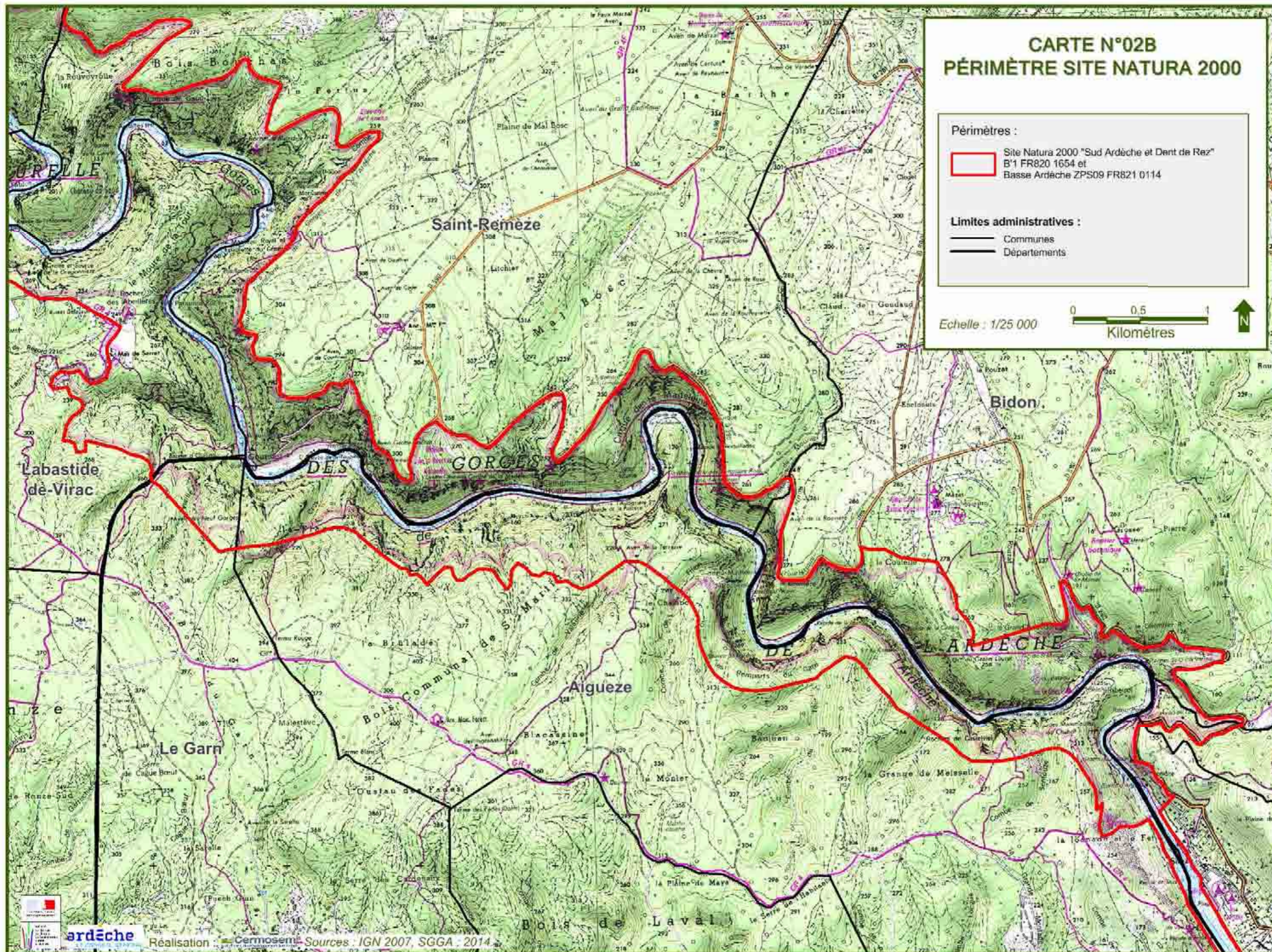
Périmètres :

-  Site Natura 2000 "Sud Ardèche et Dent de Rez"
B'1 FR820 1654 et
Basse Ardèche ZPS09 FR821 0114

Limites administratives :


-  Communes
-  Départements

Echelle : 1/25 000





CARTE N°02C PÉRIMÈTRE SITE NATURA 2000

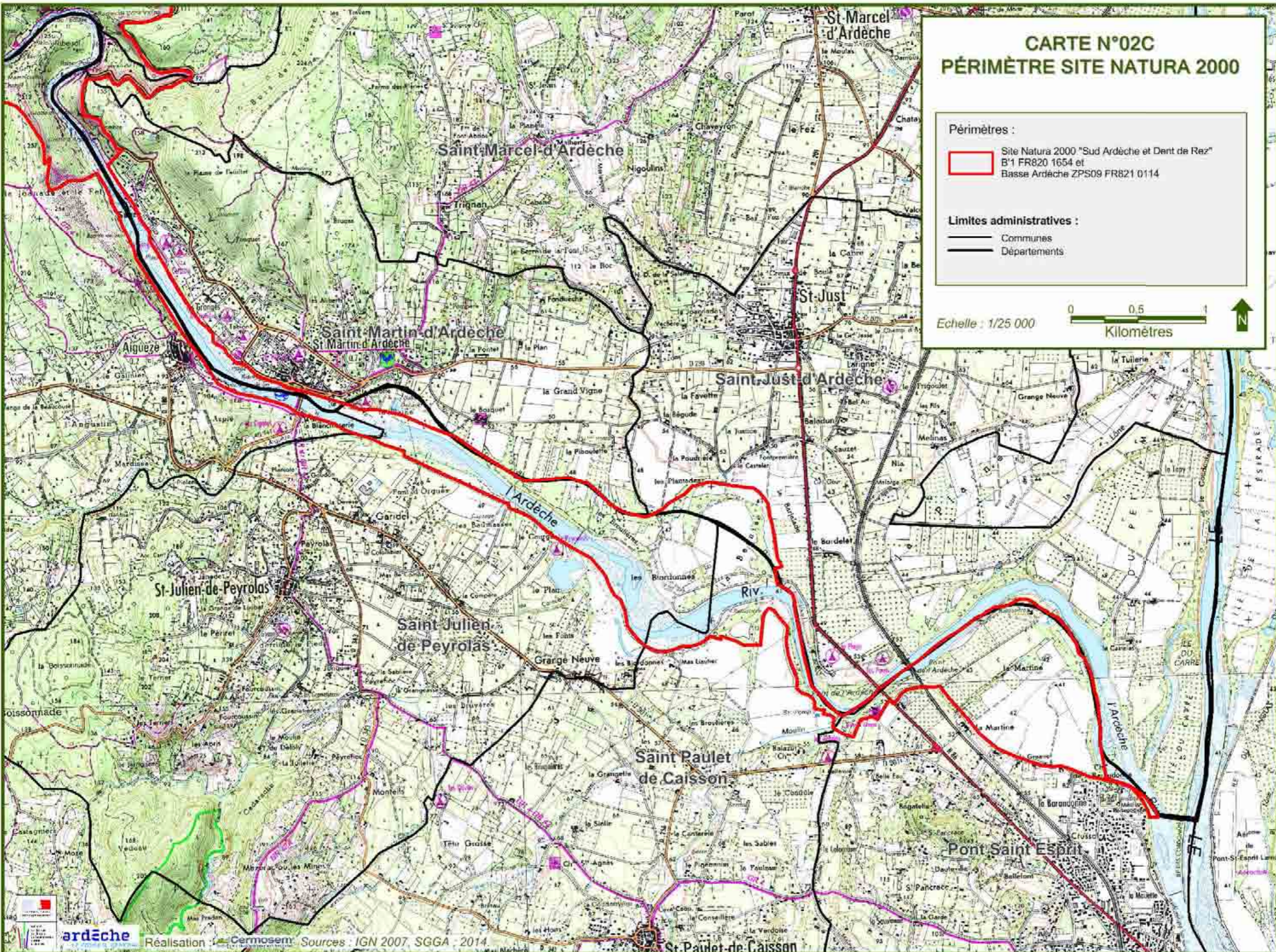
Périmètres :

 Site Natura 2000 "Sud Ardèche et Dent de Rez"
B'1 FR820 1654 et
Basse Ardèche ZPS09 FR821 0114

Limites administratives :


 Communes
 Départements

Echelle : 1/25 000





CARTE N°02D PÉRIMÈTRE SITE NATURA 2000

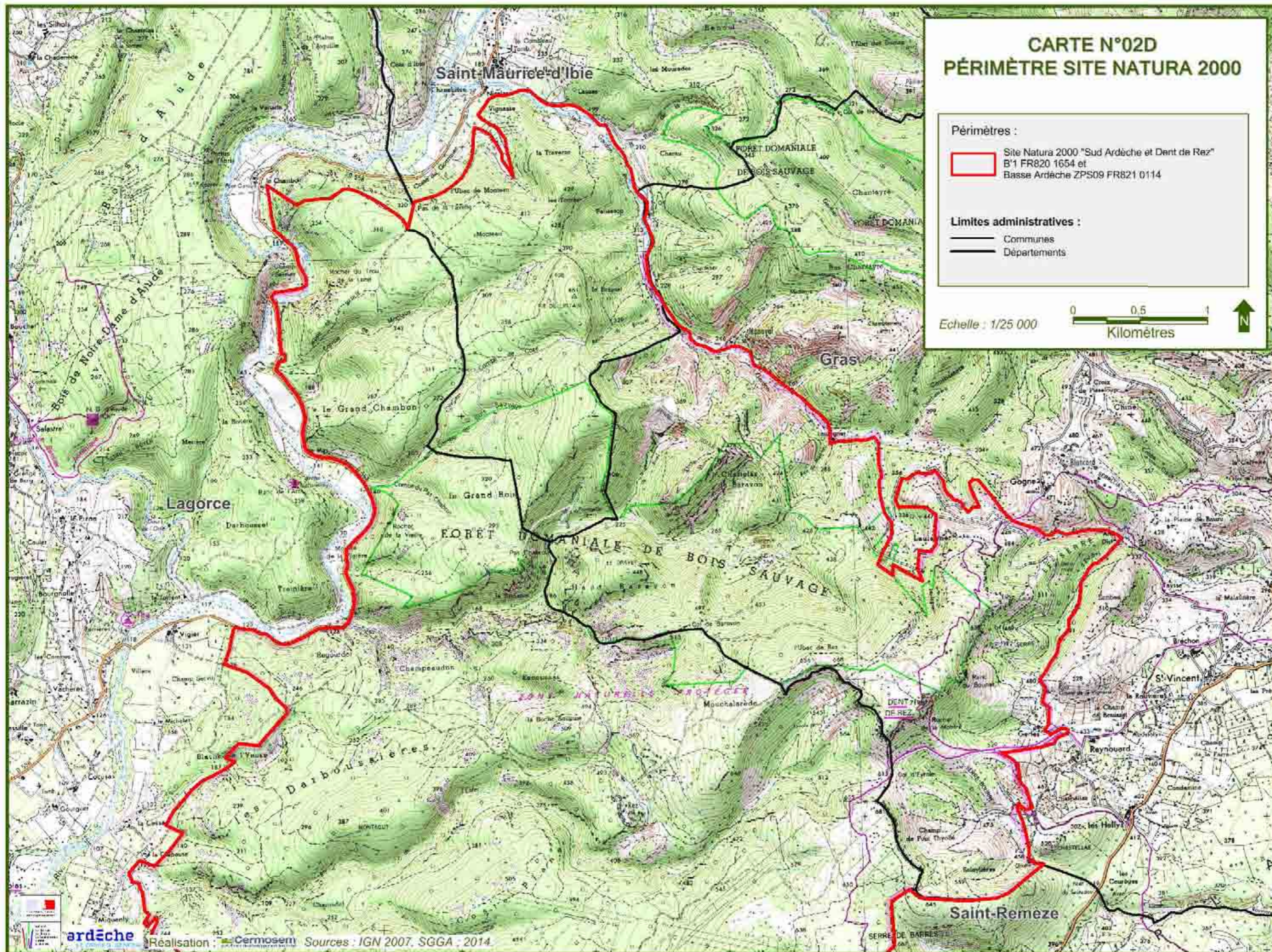
Périmètres :

-  Site Natura 2000 "Sud Ardèche et Dent de Rez"
B'1 FR820 1654 et
Basse Ardèche ZPS09 FR821 0114

Limites administratives :


-  Communes
-  Départements

Echelle : 1/25 000




CARTE N°02E PÉRIMÈTRE SITE NATURA 2000

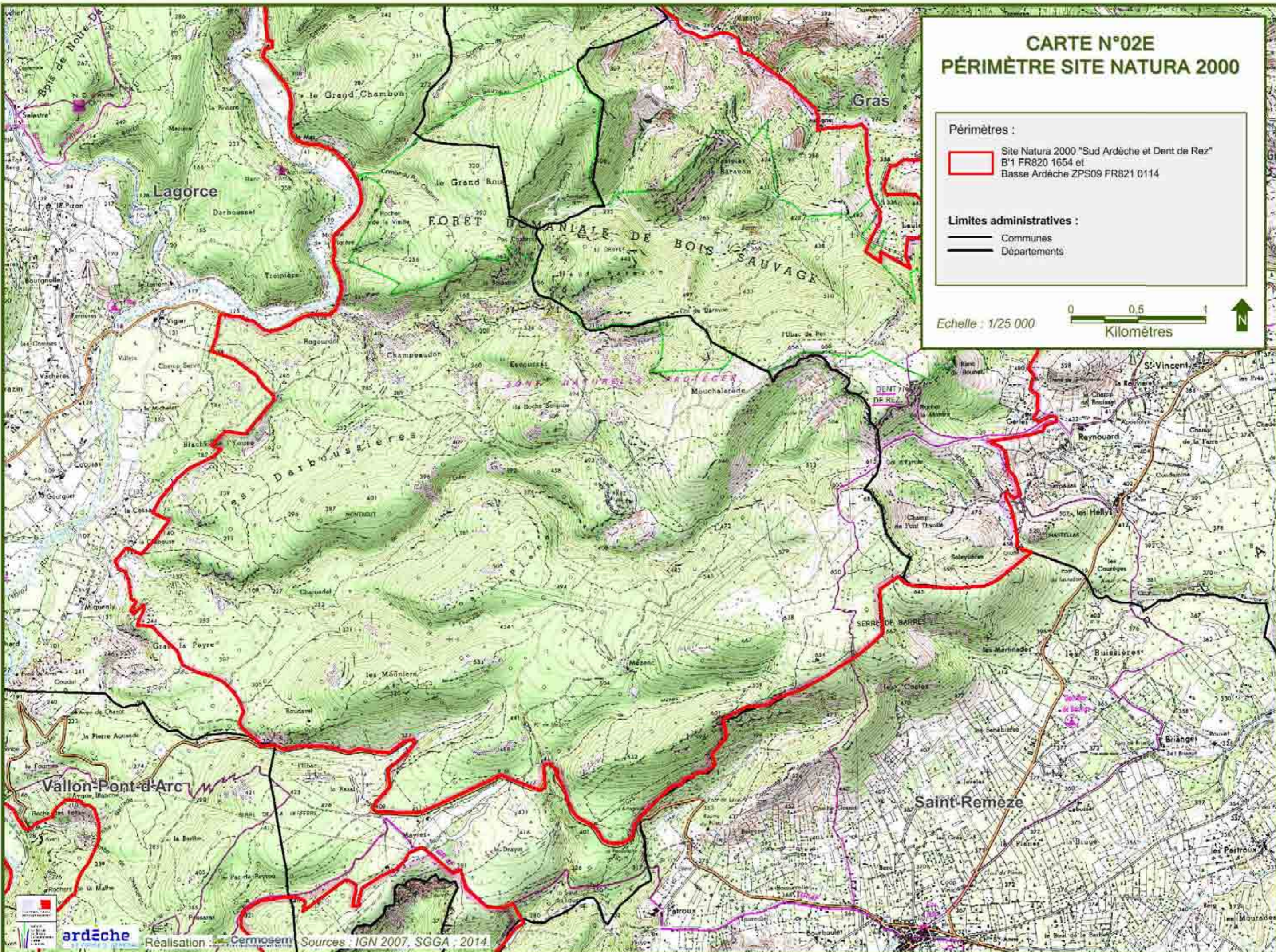
Périmètres :

-  Site Natura 2000 "Sud Ardèche et Dent de Rez"
B'1 FR820 1654 et
Basse Ardèche ZPS09 FR821 0114

Limites administratives :


-  Communes
-  Départements

Echelle : 1/25 000





CARTE N°02F PÉRIMÈTRE SITE NATURA 2000

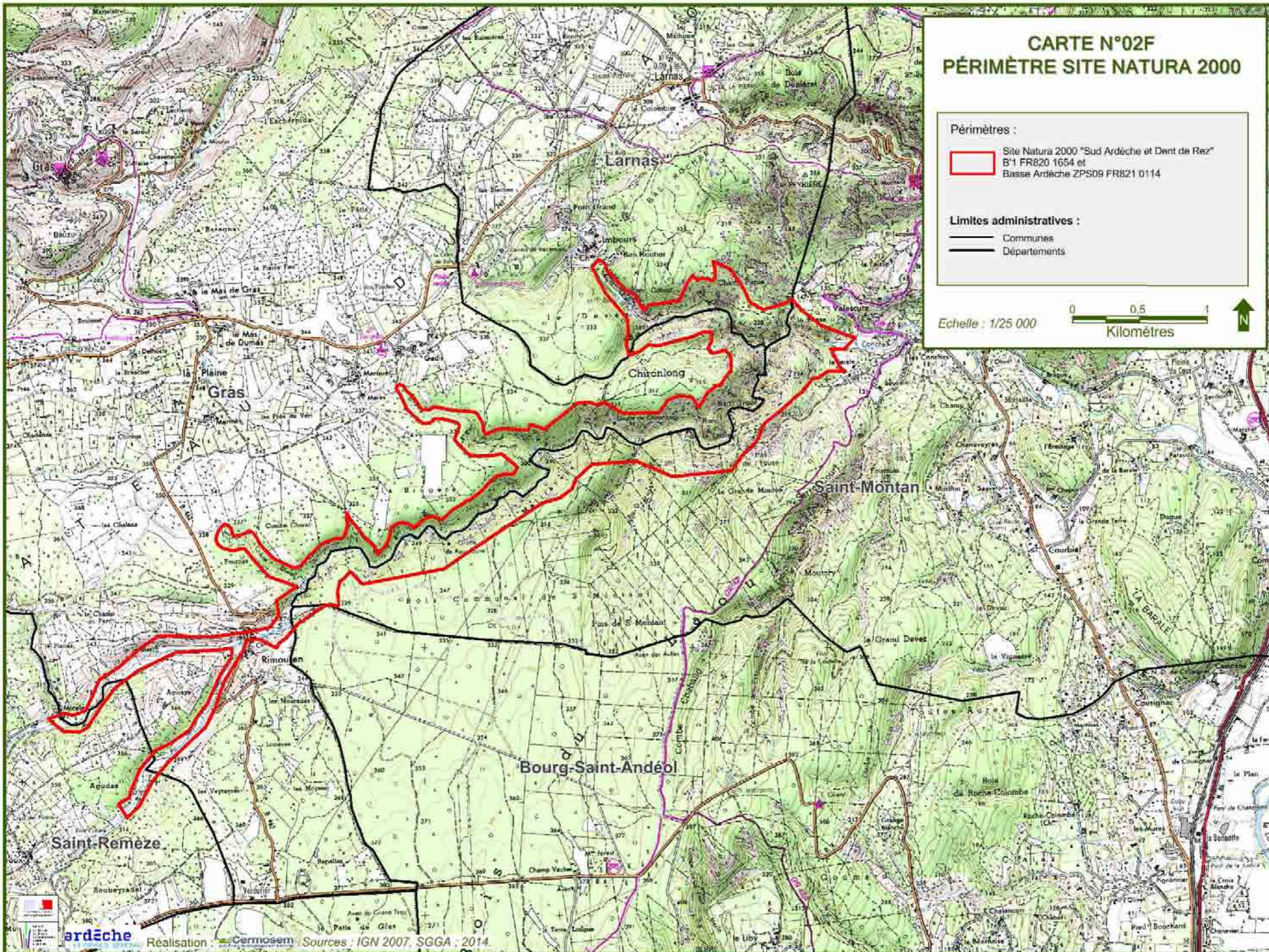
Périmètres :

 Site Natura 2000 "Sud Ardèche et Dent de Rez"
B'1 FR820 1654 et
Basse Ardèche ZPS09 FR821 0114


Limites administratives :

 Communes
 Départements



Echelle : 1/25 000



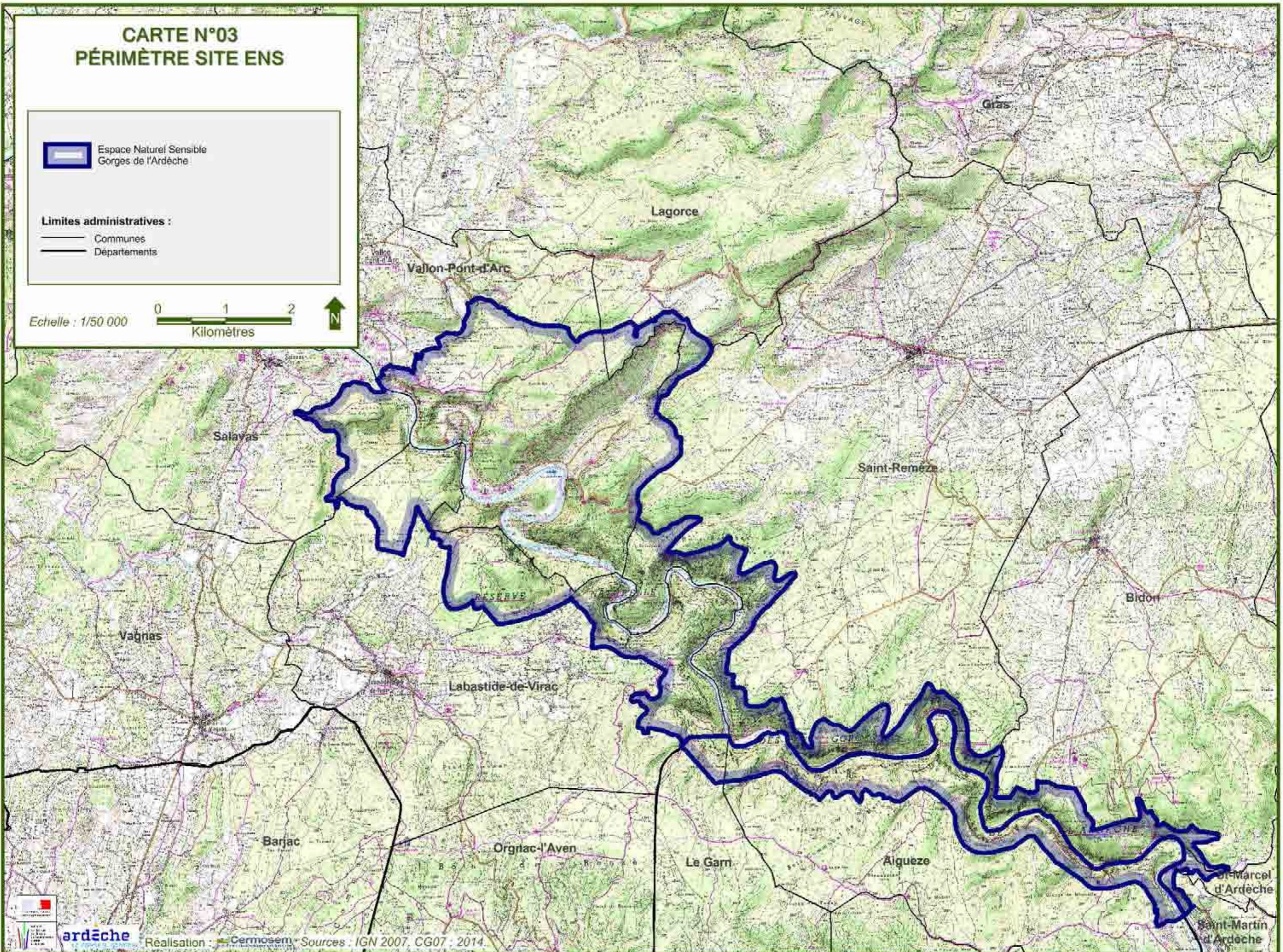
CARTE N°03 PÉRIMÈTRE SITE ENS

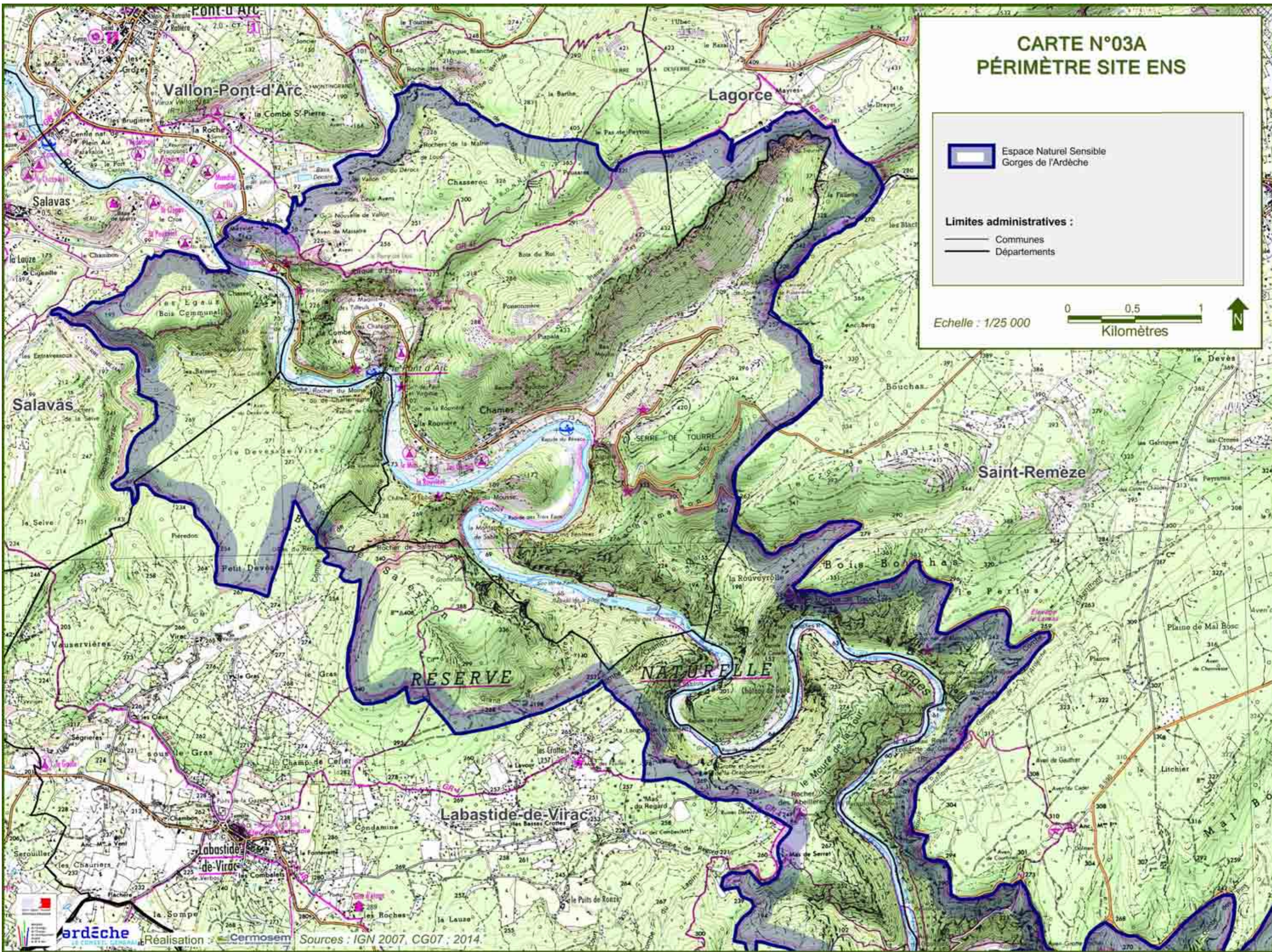
 Espace Naturel Sensible
Gorges de l'Ardèche

Limites administratives :

 Communes
 Départements

Echelle : 1/50 000





CARTE N°03A PÉRIMÈTRE SITE ENS

Espace Naturel Sensible
Gorges de l'Ardèche

Limites administratives :
 Communes
 Départements

Echelle : 1/25 000

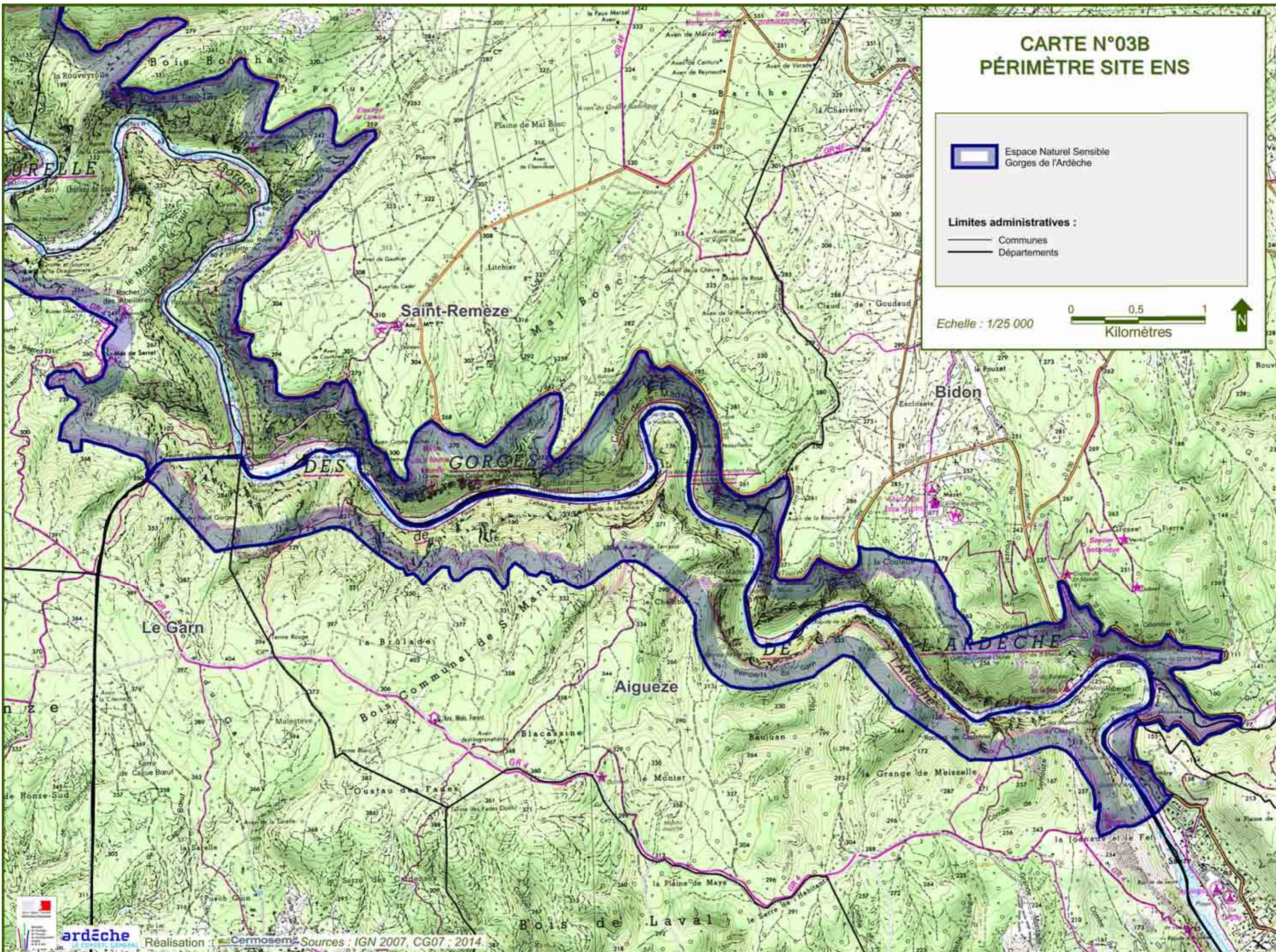



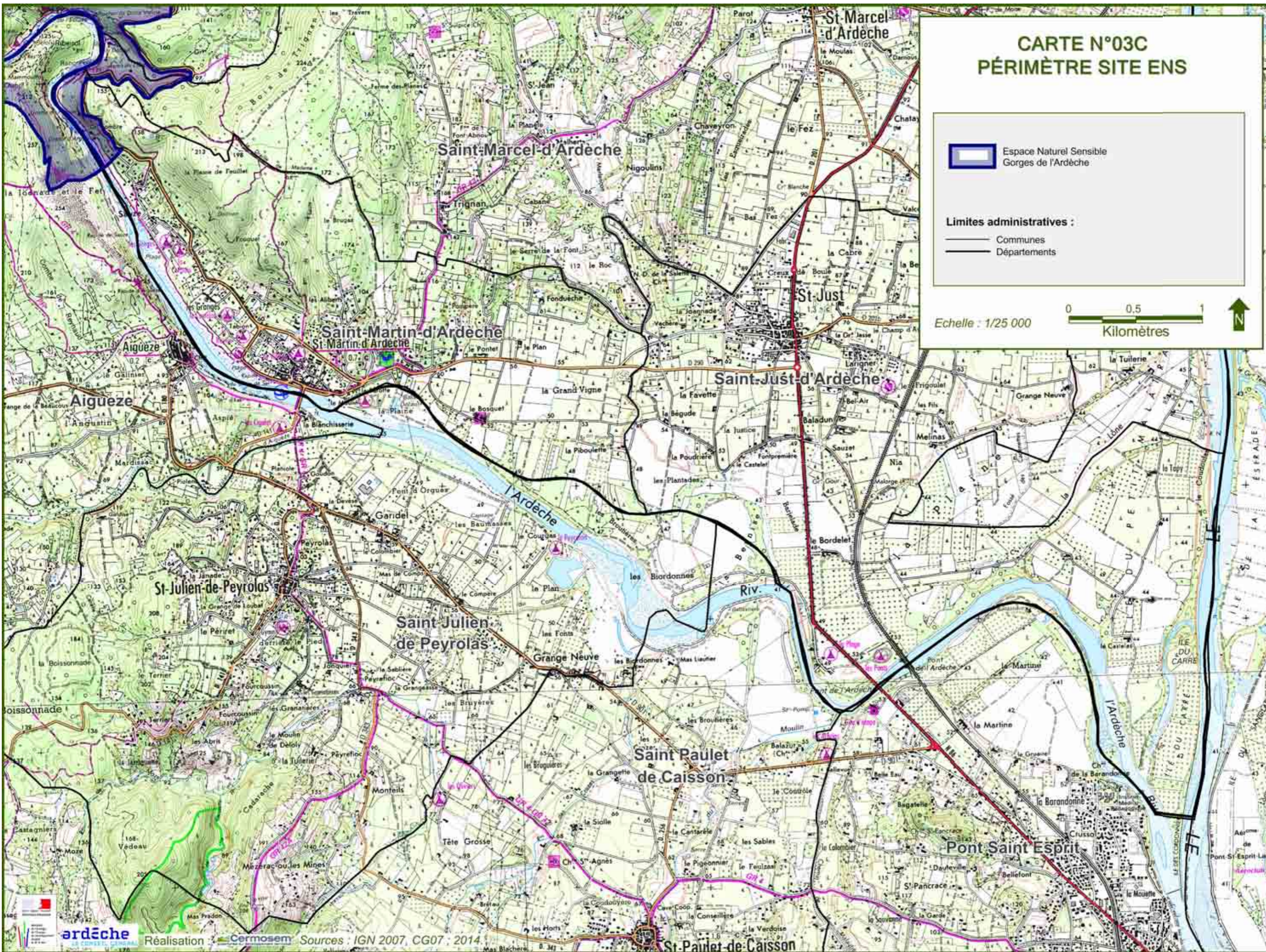
CARTE N°03B PÉRIMÈTRE SITE ENS

 Espace Naturel Sensible
Gorges de l'Ardèche

Limites administratives :
 Communes
 Départements

Echelle : 1/25 000





CARTE N°04 PÉRIMÈTRE DE LA ZPS

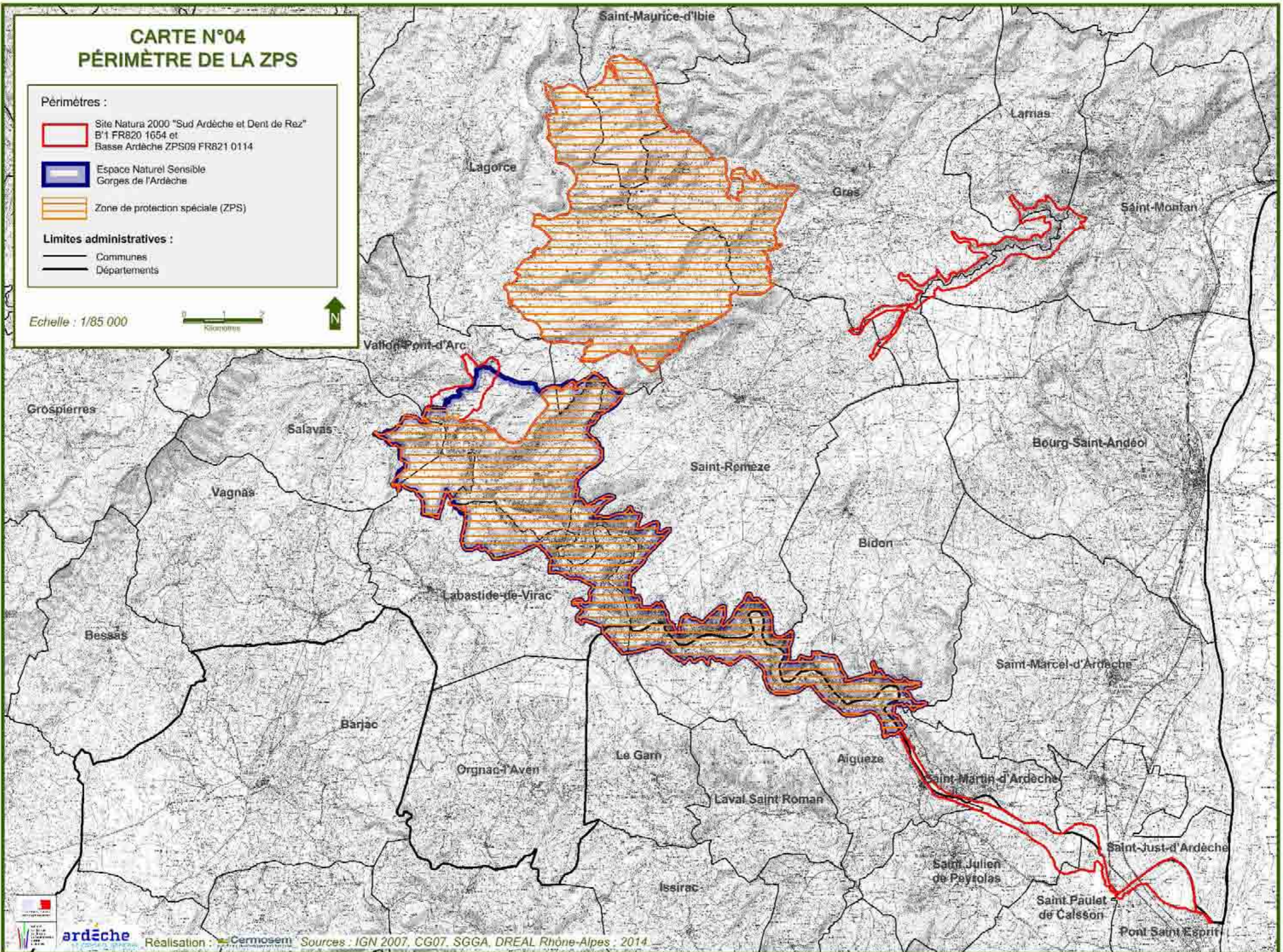
Périmètres :

- Site Natura 2000 "Sud Ardèche et Dent de Rez"
B'1 FR820 1654 et
Basse Ardèche ZPS09 FR821 0114
- Espace Naturel Sensible
Gorges de l'Ardèche
- Zone de protection spéciale (ZPS)

Limites administratives :

- Communes
- Départements

Echelle : 1/85 000



CARTE N°04A PÉRIMÈTRE DE LA ZPS

Périmètres :

-  Site Natura 2000 "Sud Ardèche et Dent de Rez"
B'1 FR820 1654 et
Basse Ardèche ZPS09 FR821 0114
-  Espace Naturel Sensible
Gorges de l'Ardèche
-  Zone de protection spéciale (ZPS)

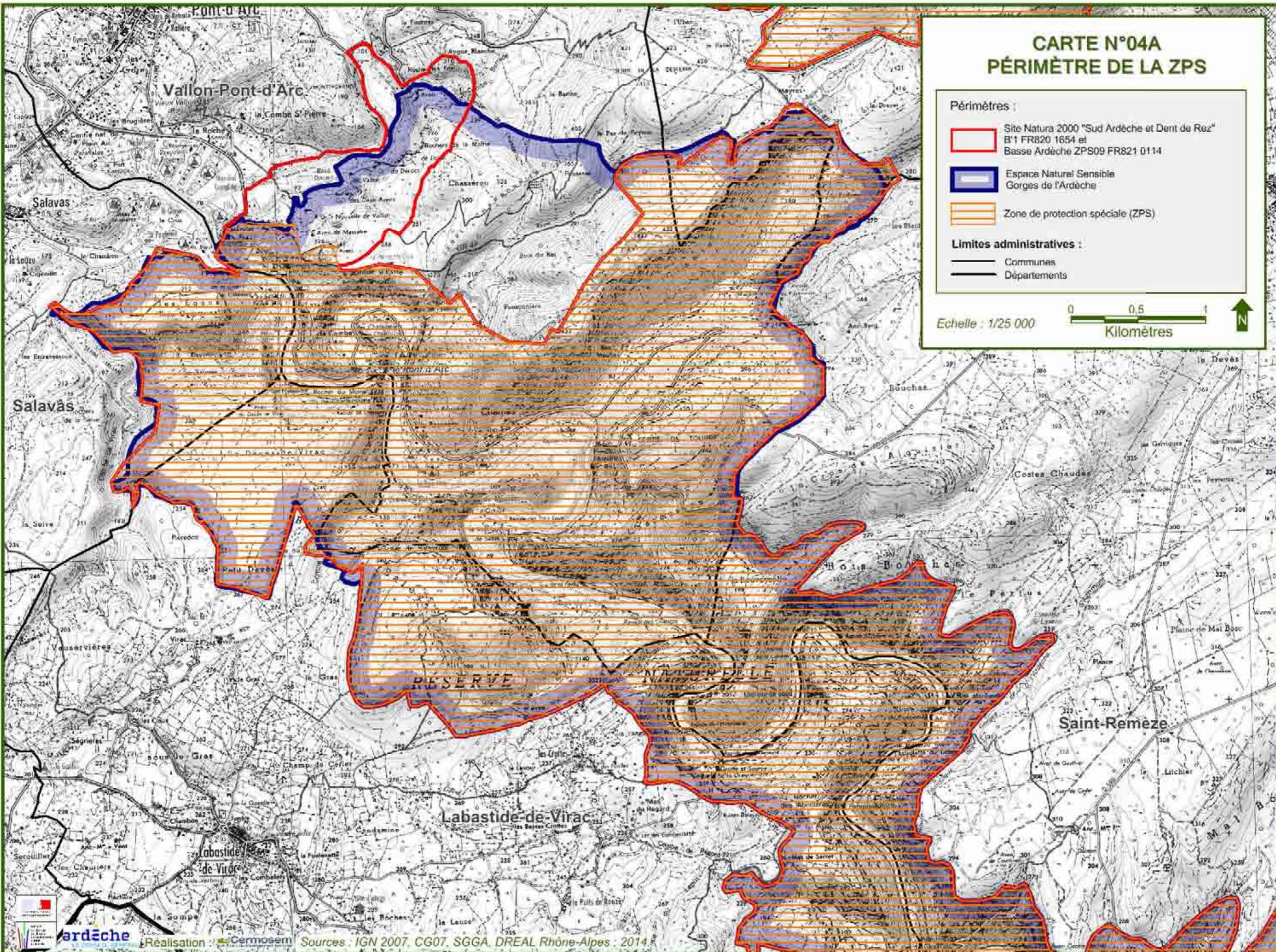
Limites administratives :

-  Communes
-  Départements

Echelle : 1/25 000



0 0.5 1
Kilomètres






CARTE N°04B PÉRIMÈTRE DE LA ZPS

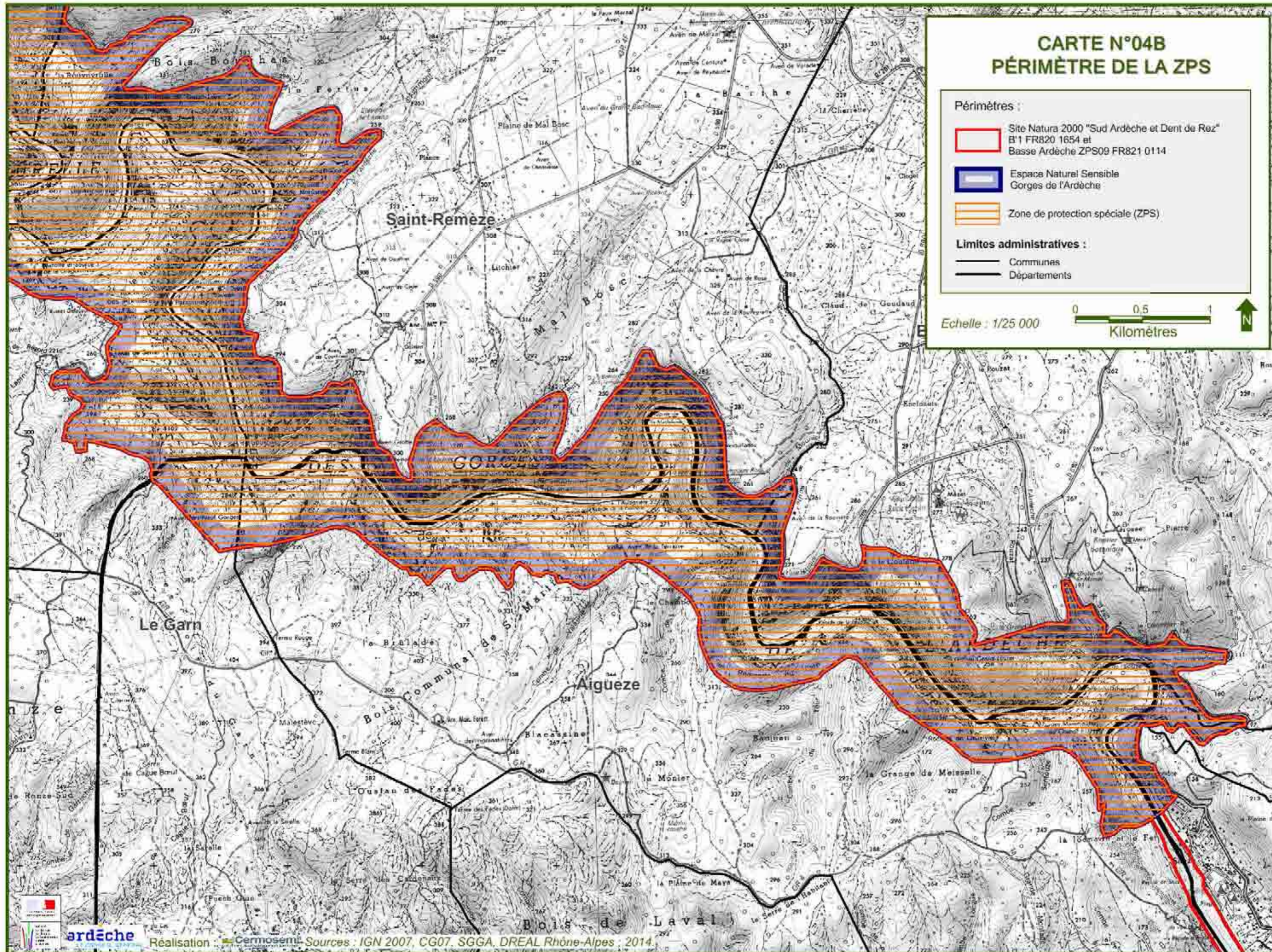
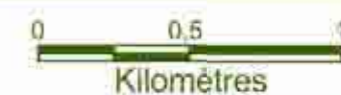
Périmètres :

-  Site Natura 2000 "Sud Ardèche et Dent de Rez"
B'1 FR820 1654 et
Basse Ardèche ZPS09 FR821 0114
-  Espace Naturel Sensible
Gorges de l'Ardèche
-  Zone de protection spéciale (ZPS)

Limites administratives :

-  Communes
-  Départements

Echelle : 1/25 000




CARTE N°04C PÉRIMÈTRE DE LA ZPS

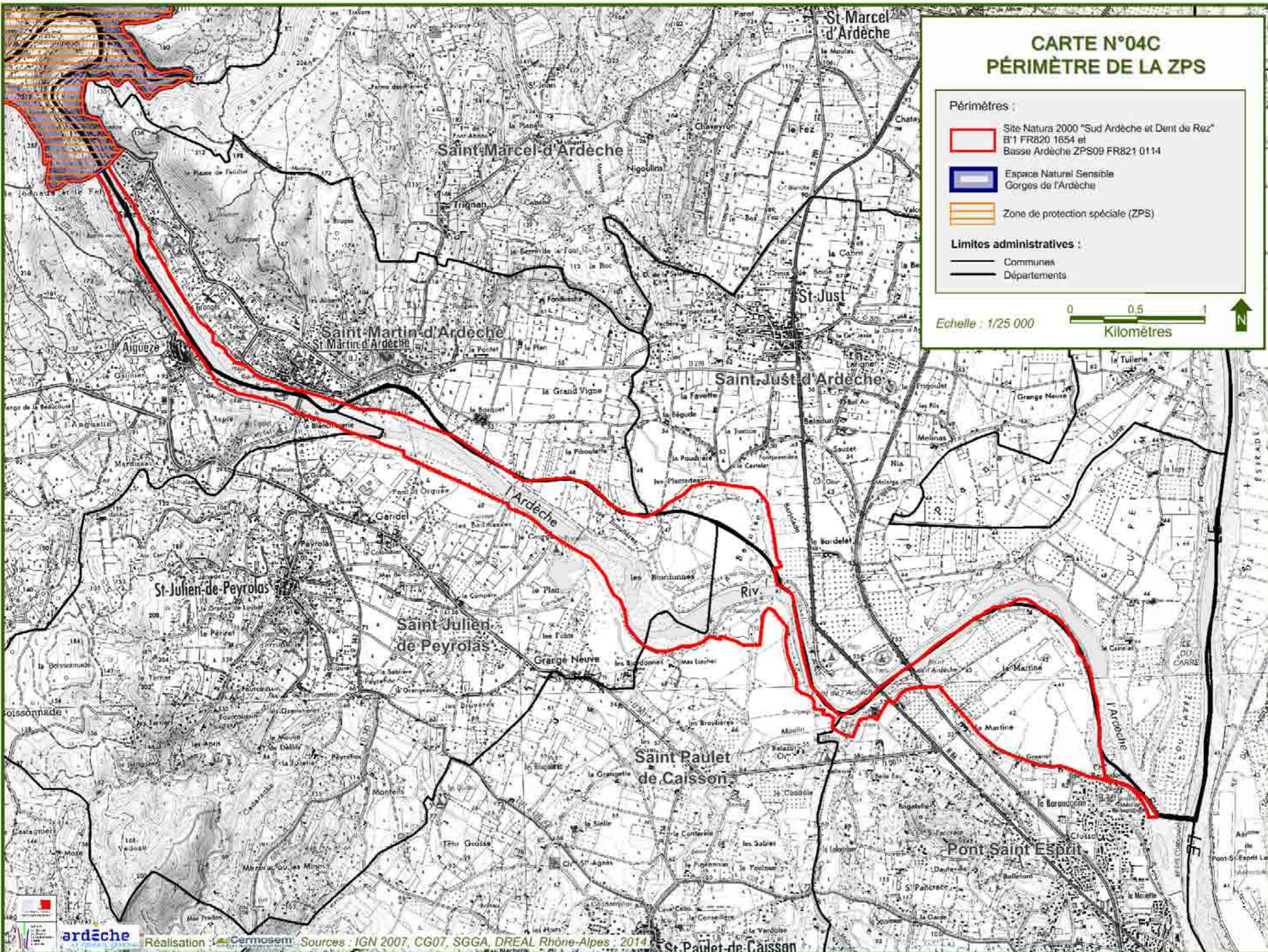
Périmètres :

-  Site Natura 2000 "Sud Ardèche et Dent de Rez"
B'1 FR820 1654 et
Basse Ardèche ZPS09 FR821 0114
-  Espace Naturel Sensible
Gorges de l'Ardèche
-  Zone de protection spéciale (ZPS)

Limites administratives :

-  Communes
-  Départements

Echelle : 1/25 000



CARTE N°04D PÉRIMÈTRE DE LA ZPS

Périmètres :

-  Site Natura 2000 "Sud Ardèche et Dent de Rez"
B'1 FR820 1654 et
Basse Ardèche ZPS09 FR821 0114
-  Espace Naturel Sensible
Gorges de l'Ardèche
-  Zone de protection spéciale (ZPS)

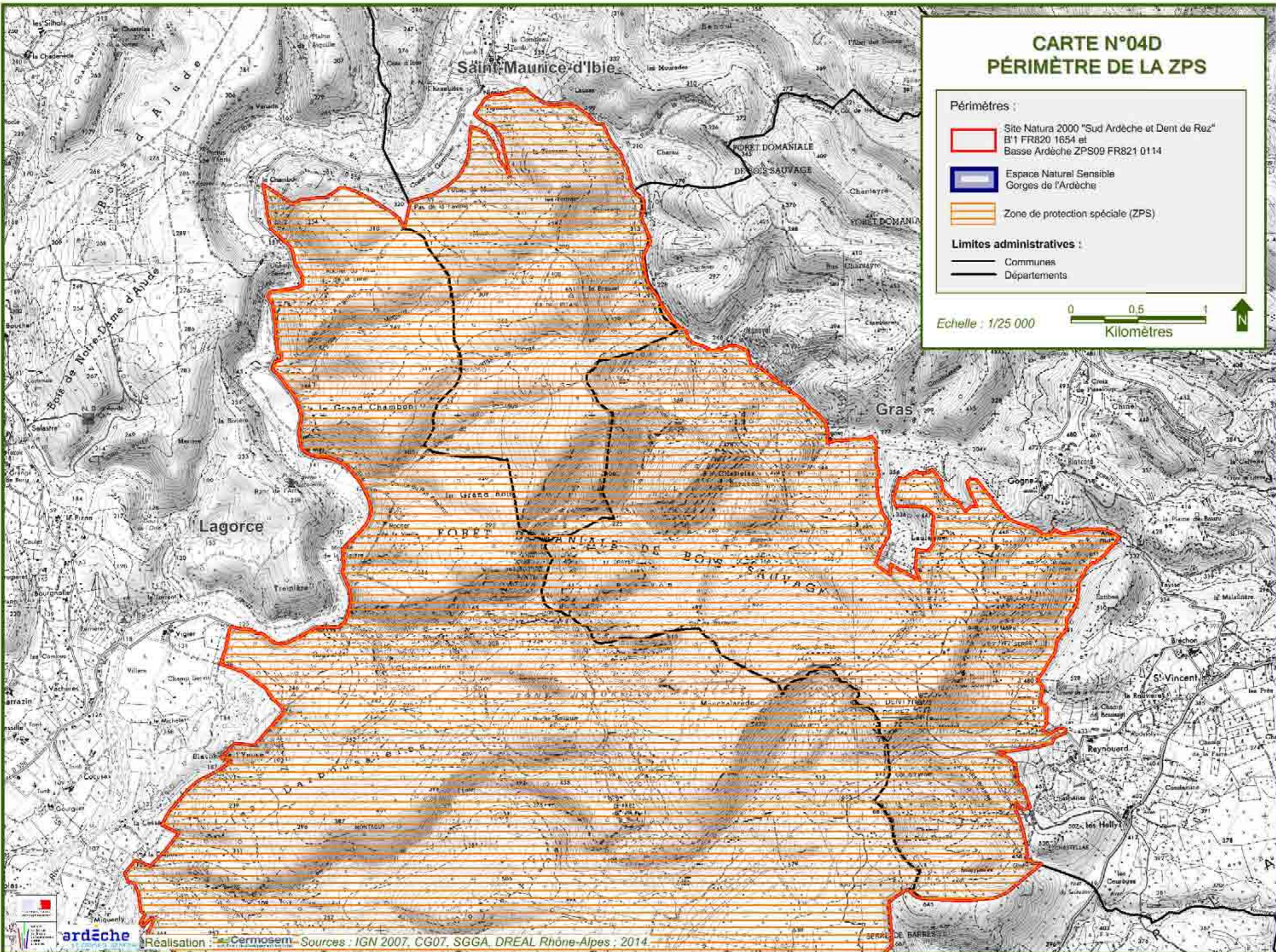
Limites administratives :

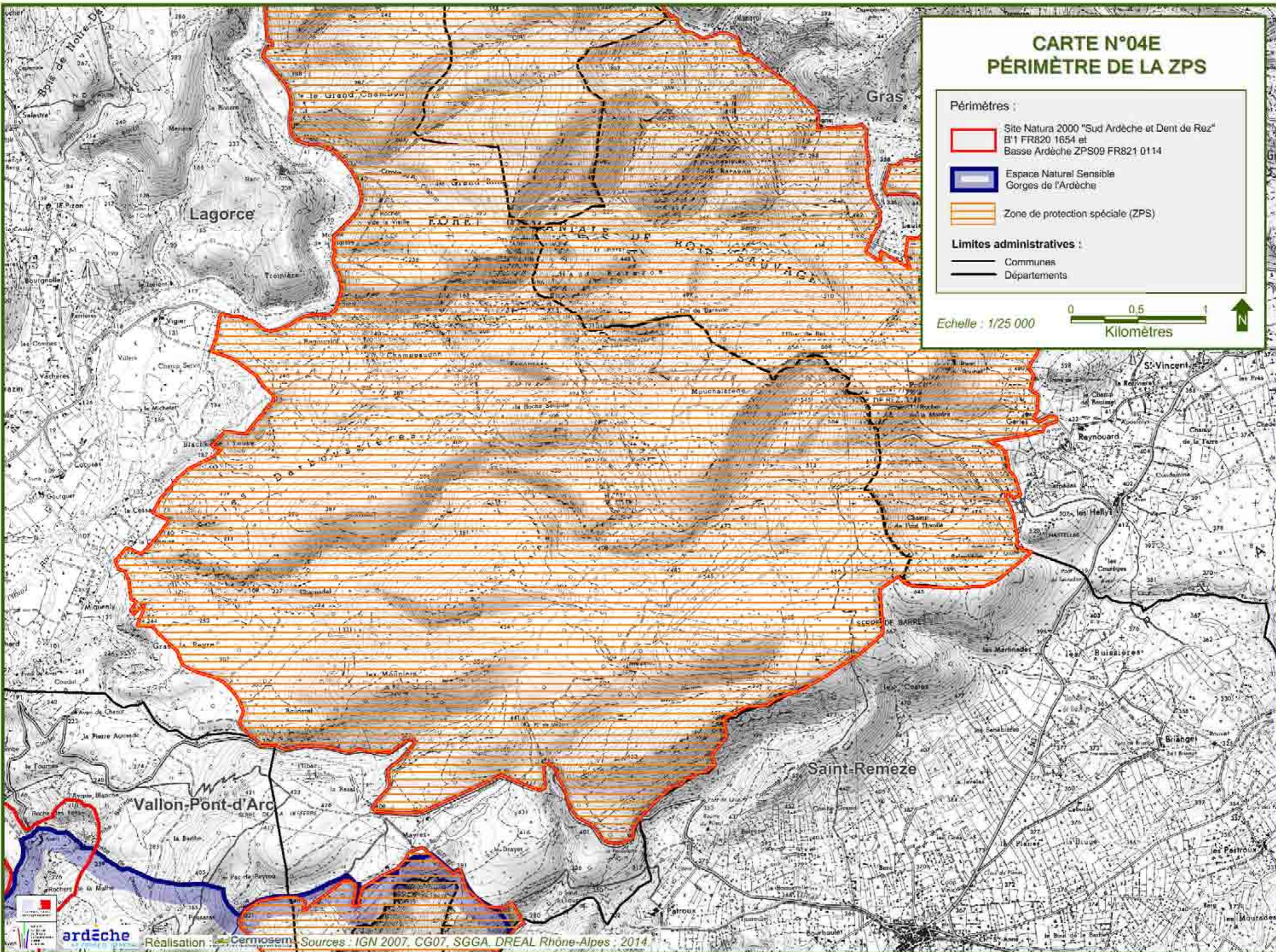
-  Communes
-  Départements

Echelle : 1/25 000



Kilomètres



CARTE N°04E PÉRIMÈTRE DE LA ZPS

- Périmètres :**
-  Site Natura 2000 "Sud Ardèche et Dent de Rez"
B'1 FR820 1654 et
Basse Ardèche ZPS09 FR821 0114
 -  Espace Naturel Sensible
Gorges de l'Ardèche
 -  Zone de protection spéciale (ZPS)
- Limites administratives :**
-  Communes
 -  Départements

Echelle : 1/25 000

0 0.5 1
Kilomètres



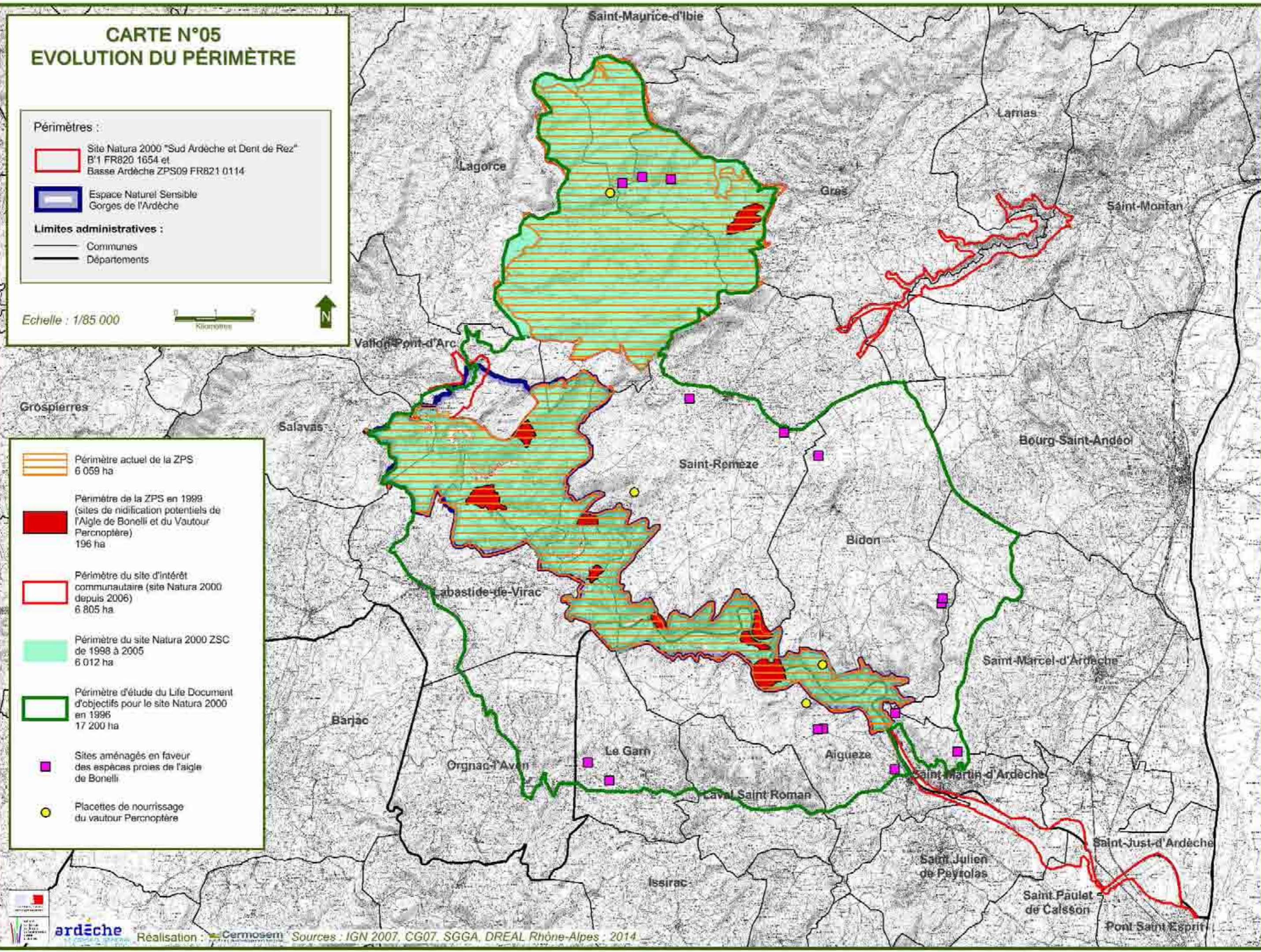
CARTE N°05 EVOLUTION DU PÉRIMÈTRE

- Périmètres :**
- Site Natura 2000 "Sud Ardèche et Dent de Rez"
B'1 FR8201654 et
Basse Ardèche ZPS09 FR8210114
 - Espace Naturel Sensible
Gorges de l'Ardèche
- Limites administratives :**
- Communes
 - Départements

Echelle : 1/85 000



- Périmètre actuel de la ZPS
6 059 ha
- Périmètre de la ZPS en 1999
(sites de nidification potentiels de
l'Aigle de Bonelli et du Vautour
Percnoptère)
196 ha
- Périmètre du site d'intérêt
communautaire (site Natura 2000
depuis 2006)
6 805 ha
- Périmètre du site Natura 2000 ZSC
de 1998 à 2005
6 012 ha
- Périmètre d'étude du Life Document
d'objectifs pour le site Natura 2000
en 1996
17 200 ha
- Sites aménagés en faveur
des espèces proies de l'aigle
de Bonelli
- Placettes de nourrissage
du vautour Percnoptère



CARTE N°05A EVOLUTION DU PÉRIMÈTRE

Périmètres :

- Site Natura 2000 "Sud Ardèche et Dent de Rez"
B'1 FR820 1654 et
Basse Ardèche ZPS09 FR821 0114
- Espace Naturel Sensible
Gorges de l'Ardèche

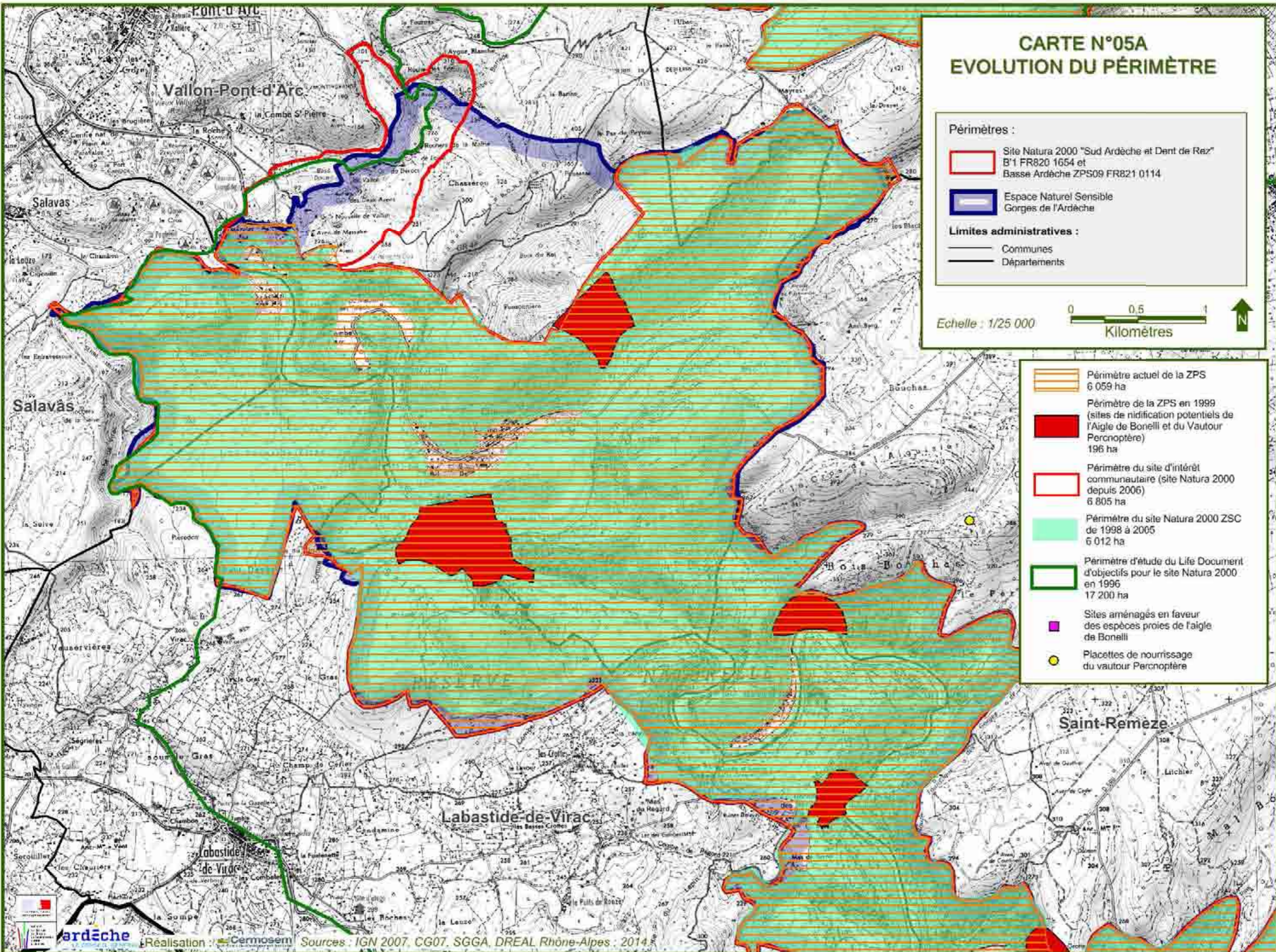
Limites administratives :

- Communes
- Départements

Echelle : 1/25 000



- Périmètre actuel de la ZPS
6 059 ha
- Périmètre de la ZPS en 1999
(sites de nidification potentiels de
l'Aigle de Bonelli et du Vautour
Pernoptère)
196 ha
- Périmètre du site d'intérêt
communautaire (site Natura 2000
depuis 2006)
6 805 ha
- Périmètre du site Natura 2000 ZSC
de 1998 à 2005
6 012 ha
- Périmètre d'étude du Life Document
d'objectifs pour le site Natura 2000
en 1996
17 200 ha
- Sites aménagés en faveur
des espèces proies de l'aigle
de Bonelli
- Placettes de nourrissage
du vautour Pernoptère



CARTE N°05B EVOLUTION DU PÉRIMÈTRE

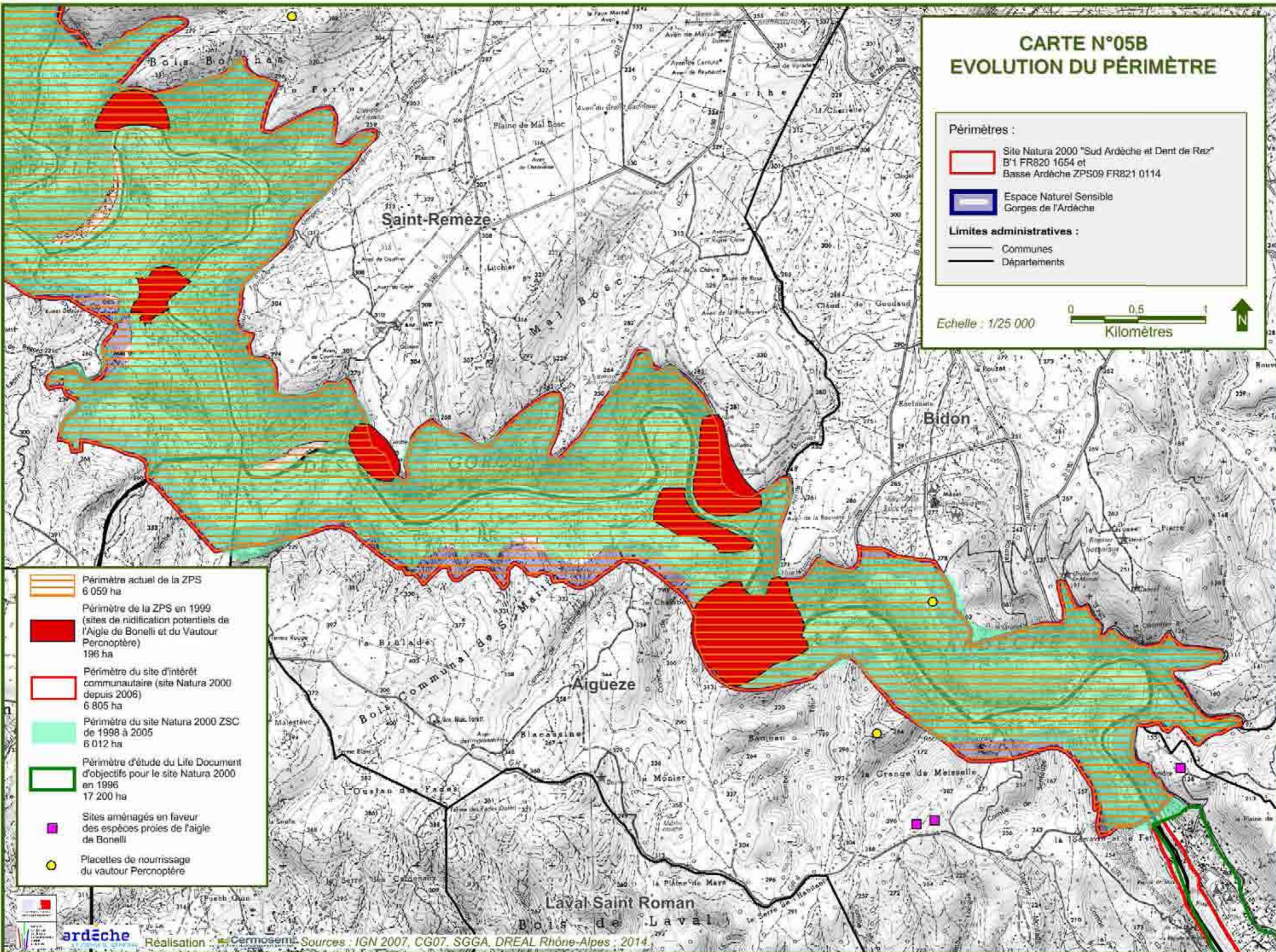
Périmètres :

- Site Natura 2000 "Sud Ardèche et Dent de Rez" B'1 FR820 1654 et Basse Ardèche ZPS09 FR821 0114
- Espace Naturel Sensible Gorges de l'Ardèche

Limites administratives :

- Communes
- Départements

Echelle : 1/25 000



- Périmètre actuel de la ZPS 6 059 ha
- Périmètre de la ZPS en 1999 (sites de nidification potentiels de l'Aigle de Bonelli et du Vautour Percnoptère) 196 ha
- Périmètre du site d'intérêt communautaire (site Natura 2000 depuis 2006) 6 805 ha
- Périmètre du site Natura 2000 ZSC de 1998 à 2005 6 012 ha
- Périmètre d'étude du Life Document d'objectifs pour le site Natura 2000 en 1996 17 200 ha
- Sites aménagés en faveur des espèces proies de l'aigle de Bonelli
- Placettes de nourrissage du vautour Percnoptère

CARTE N°05C EVOLUTION DU PÉRIMÈTRE

Périmètres :

- Site Natura 2000 "Sud Ardèche et Dent de Rez" B'1 FR820 1654 et Basse Ardèche ZPS09 FR821 0114
- Espace Naturel Sensible Gorges de l'Ardèche

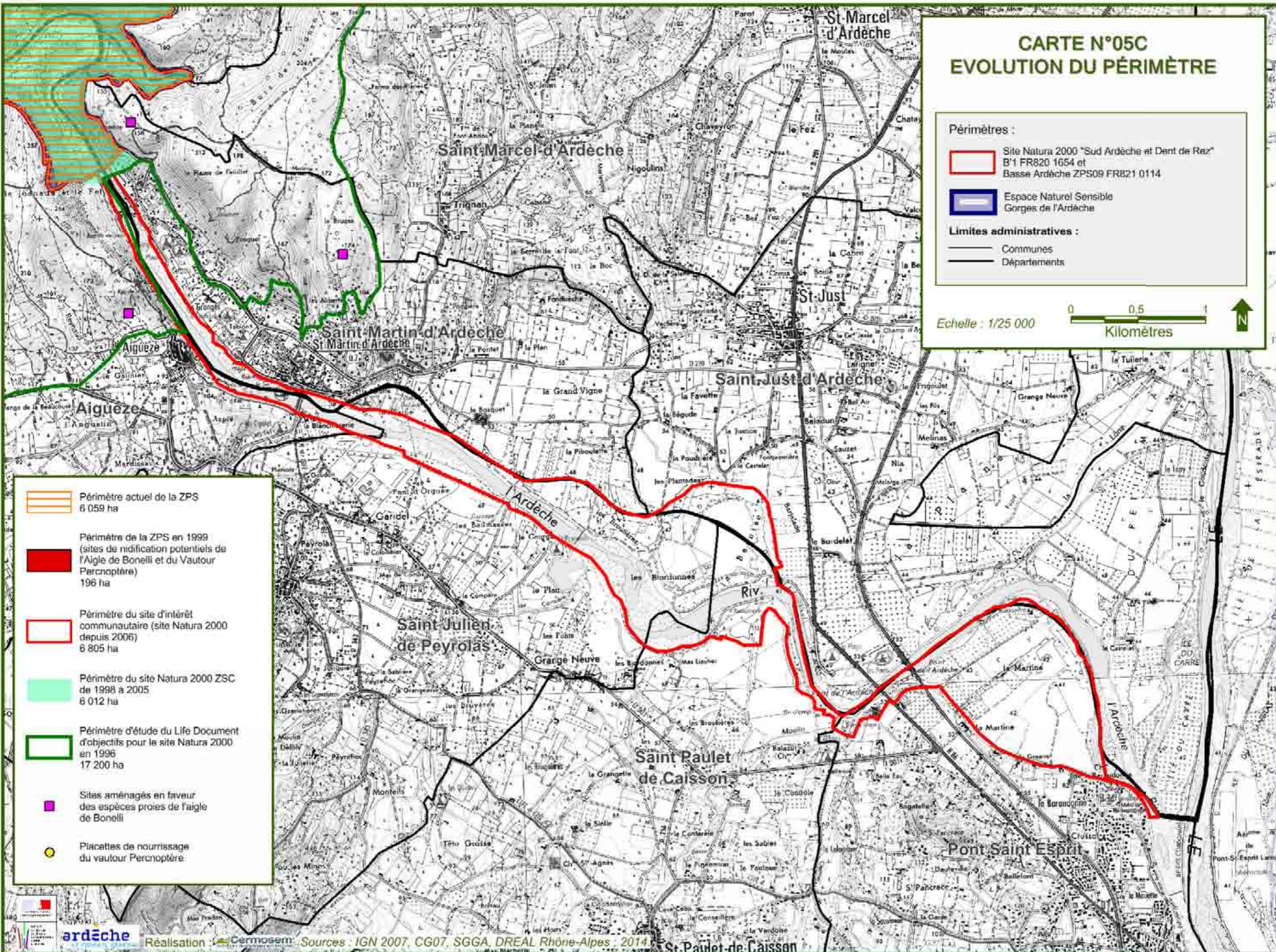
Limites administratives :

- Communes
- Départements

Echelle : 1/25 000

↑ N

- Périmètre actuel de la ZPS 6 059 ha
- Périmètre de la ZPS en 1999 (sites de nidification potentiels de l'Aigle de Bonelli et du Vautour Percnoptère) 196 ha
- Périmètre du site d'intérêt communautaire (site Natura 2000 depuis 2006) 6 805 ha
- Périmètre du site Natura 2000 ZSC de 1998 à 2005 6 012 ha
- Périmètre d'étude du Life Document d'objectifs pour le site Natura 2000 en 1996 17 200 ha
- Sites aménagés en faveur des espèces proies de l'aigle de Bonelli
- Placettes de nourrissage du vautour Percnoptère



CARTE N°05D EVOLUTION DU PÉRIMÈTRE

Périmètres :

-  Site Natura 2000 "Sud Ardèche et Dent de Rez" B'1 FR820 1654 et Basse Ardèche ZPS09 FR821 0114
-  Espace Naturel Sensible Gorges de l'Ardèche

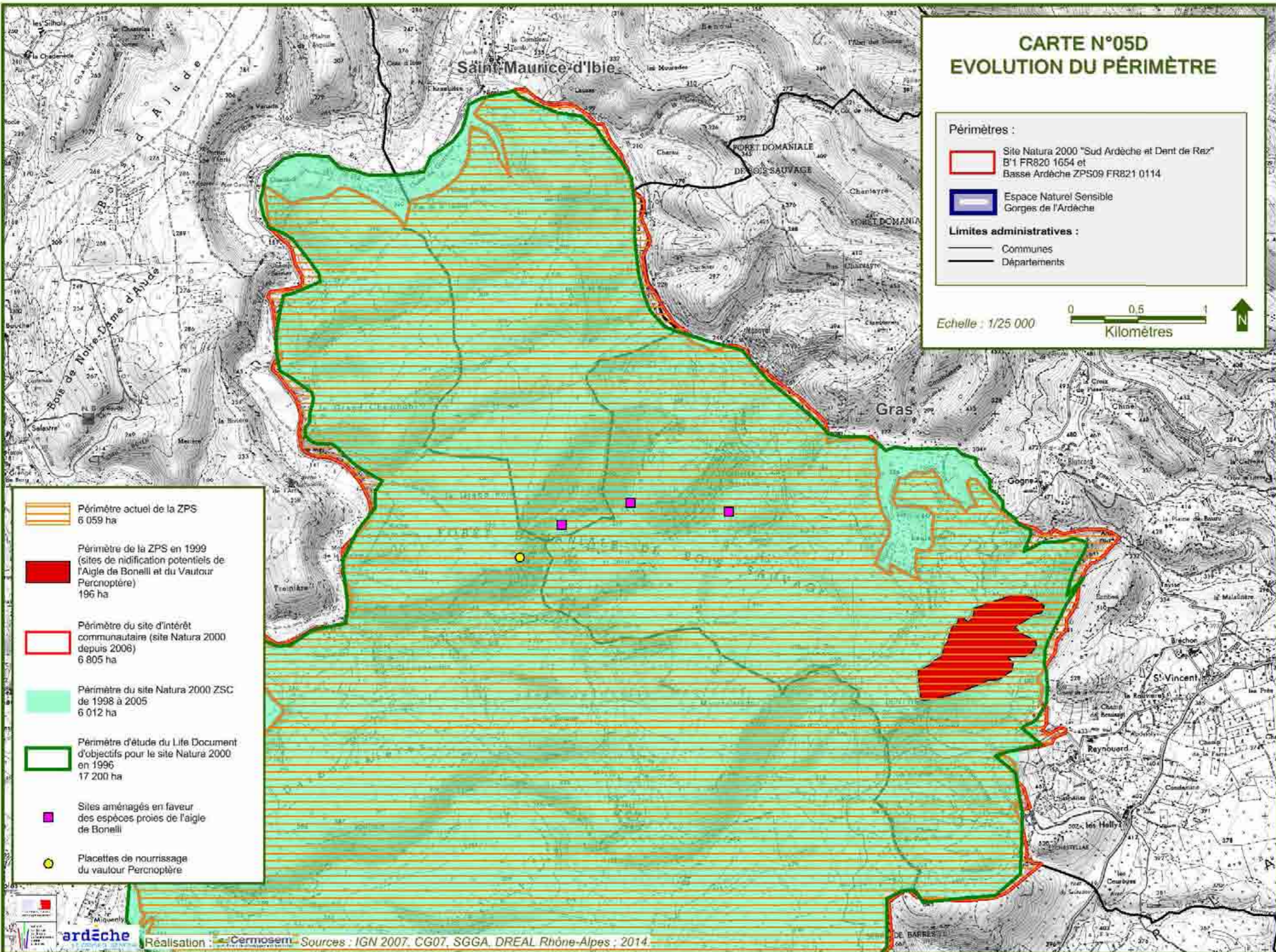
Limites administratives :

-  Communes
-  Départements

Echelle : 1/25 000




Kilomètres





-  Périmètre actuel de la ZPS
6 059 ha
-  Périmètre de la ZPS en 1999
(sites de nidification potentiels de l'Aigle de Bonelli et du Vautour Percnoptère)
196 ha
-  Périmètre du site d'intérêt communautaire (site Natura 2000 depuis 2006)
6 805 ha
-  Périmètre du site Natura 2000 ZSC de 1998 à 2005
6 012 ha
-  Périmètre d'étude du Life Document d'objectifs pour le site Natura 2000 en 1996
17 200 ha
-  Sites aménagés en faveur des espèces proies de l'aigle de Bonelli
-  Placettes de nourrissage du vautour Percnoptère



CARTE N°05E EVOLUTION DU PÉRIMÈTRE

Périmètres :

 Site Natura 2000 "Sud Ardèche et Dent de Rez"
B'1 FR820 1654 et
Basse Ardèche ZPS09 FR821 0114








 Espace Naturel Sensible
Gorges de l'Ardèche

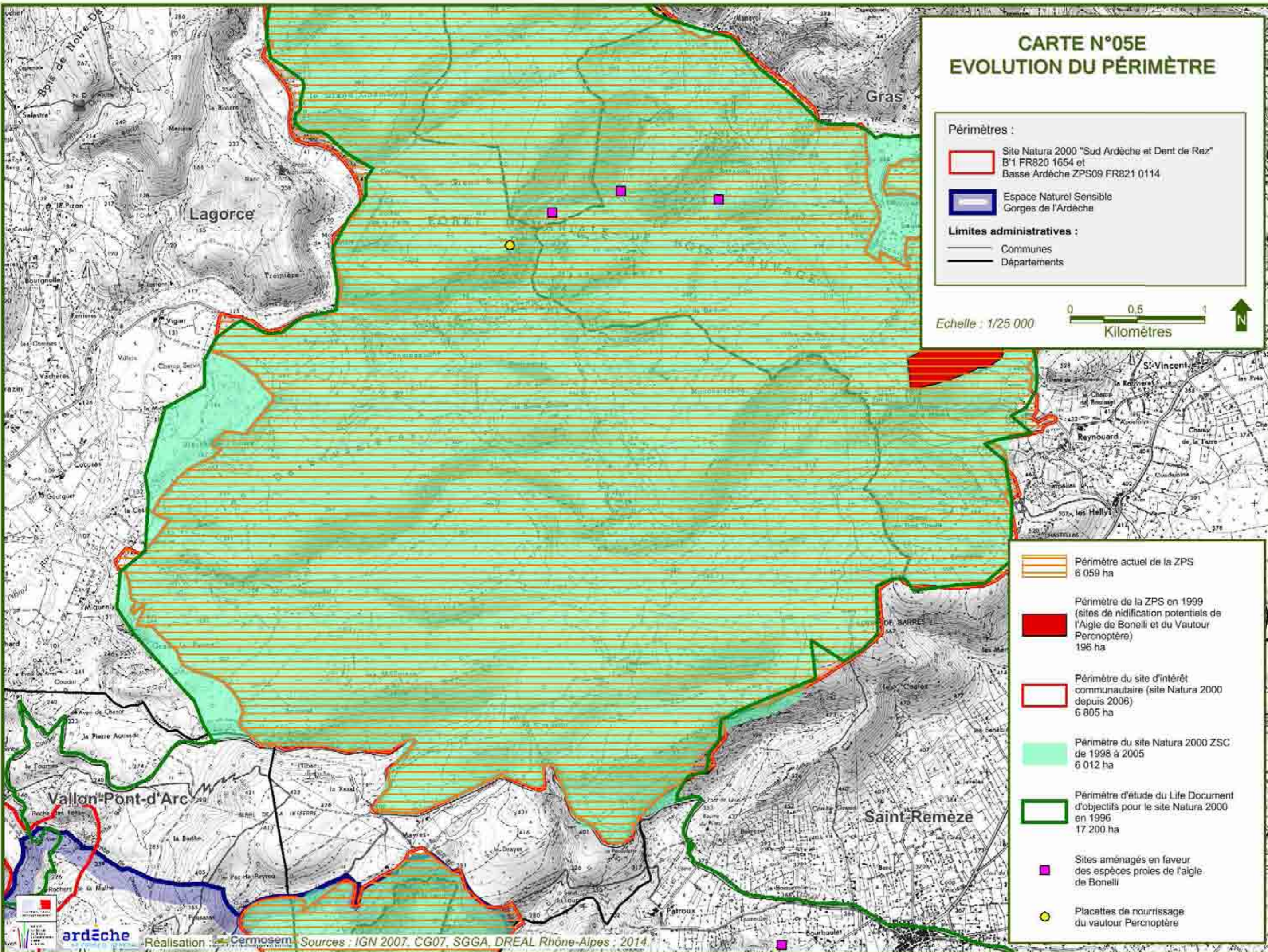
Limites administratives :

 Communes
 Départements

Echelle : 1/25 000





-  Périmètre actuel de la ZPS
6 059 ha
-  Périmètre de la ZPS en 1999
(sites de nidification potentiels de
l'Aigle de Bonelli et du Vautour
Percnoptère)
196 ha
-  Périmètre du site d'intérêt
communautaire (site Natura 2000
depuis 2006)
6 805 ha
-  Périmètre du site Natura 2000 ZSC
de 1998 à 2005
6 012 ha
-  Périmètre d'étude du Life Document
d'objectifs pour le site Natura 2000
en 1996
17 200 ha
-  Sites aménagés en faveur
des espèces proies de l'aigle
de Bonelli
-  Placettes de nourrissage
du vautour Percnoptère





CARTE N°06 ZONAGES ENVIRONNEMENTAUX INVENTAIRES

Périmètres :

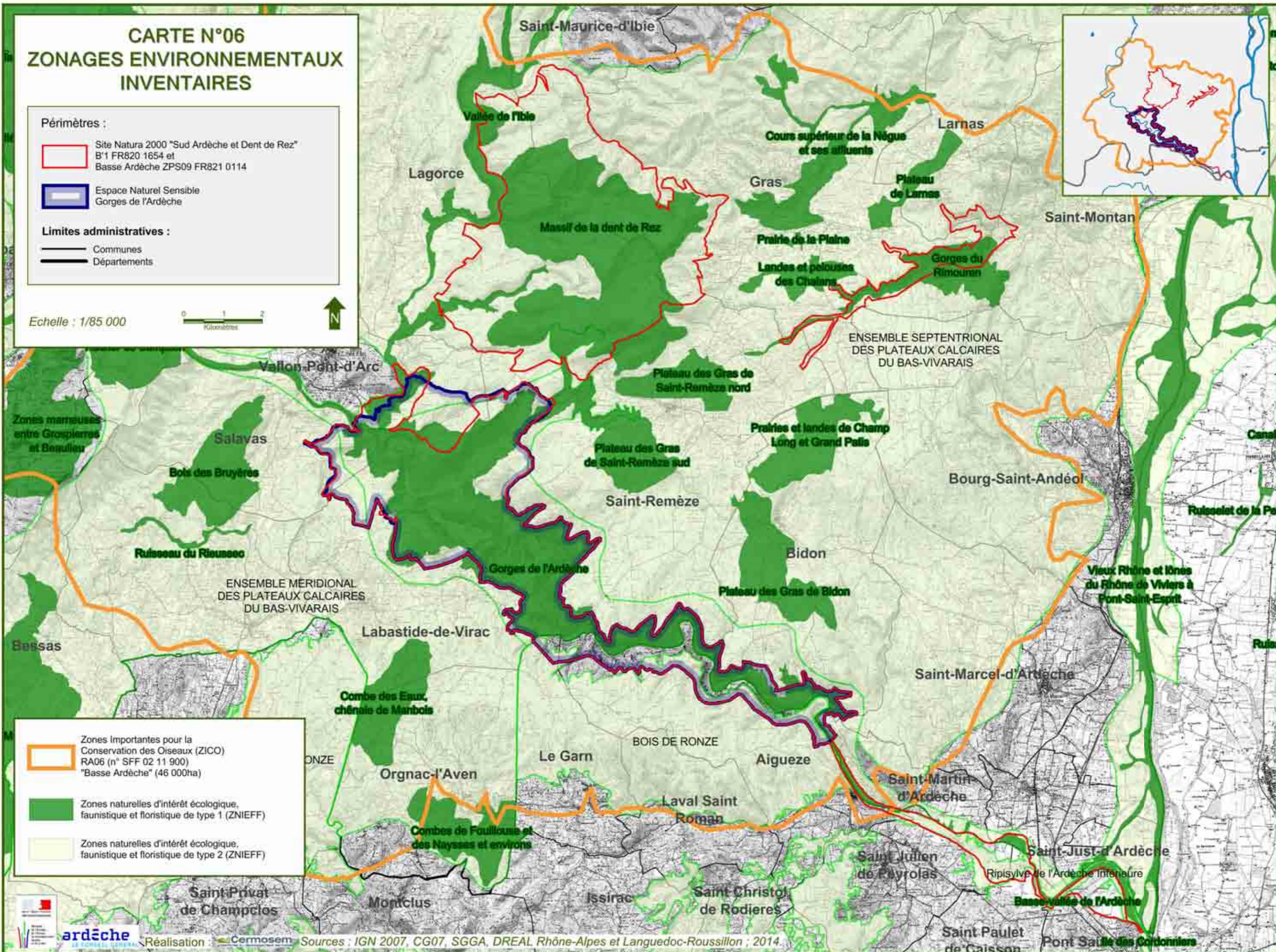
 Site Natura 2000 "Sud Ardèche et Dent de Rez"
B'1 FR820 1654 et
Basse Ardèche ZPS09 FR821 0114


 Espace Naturel Sensible
Gorges de l'Ardèche

Limites administratives :


 Communes
 Départements

Echelle : 1/85 000





 Zones importantes pour la Conservation des Oiseaux (ZICO) RA06 (n° SFF 02 11 900) "Basse Ardèche" (46 000ha)

 Zones naturelles d'intérêt écologique, faunistique et floristique de type 1 (ZNIEFF)



 Zones naturelles d'intérêt écologique, faunistique et floristique de type 2 (ZNIEFF)

CARTE N°06A ZONAGES ENVIRONNEMENTAUX INVENTAIRES

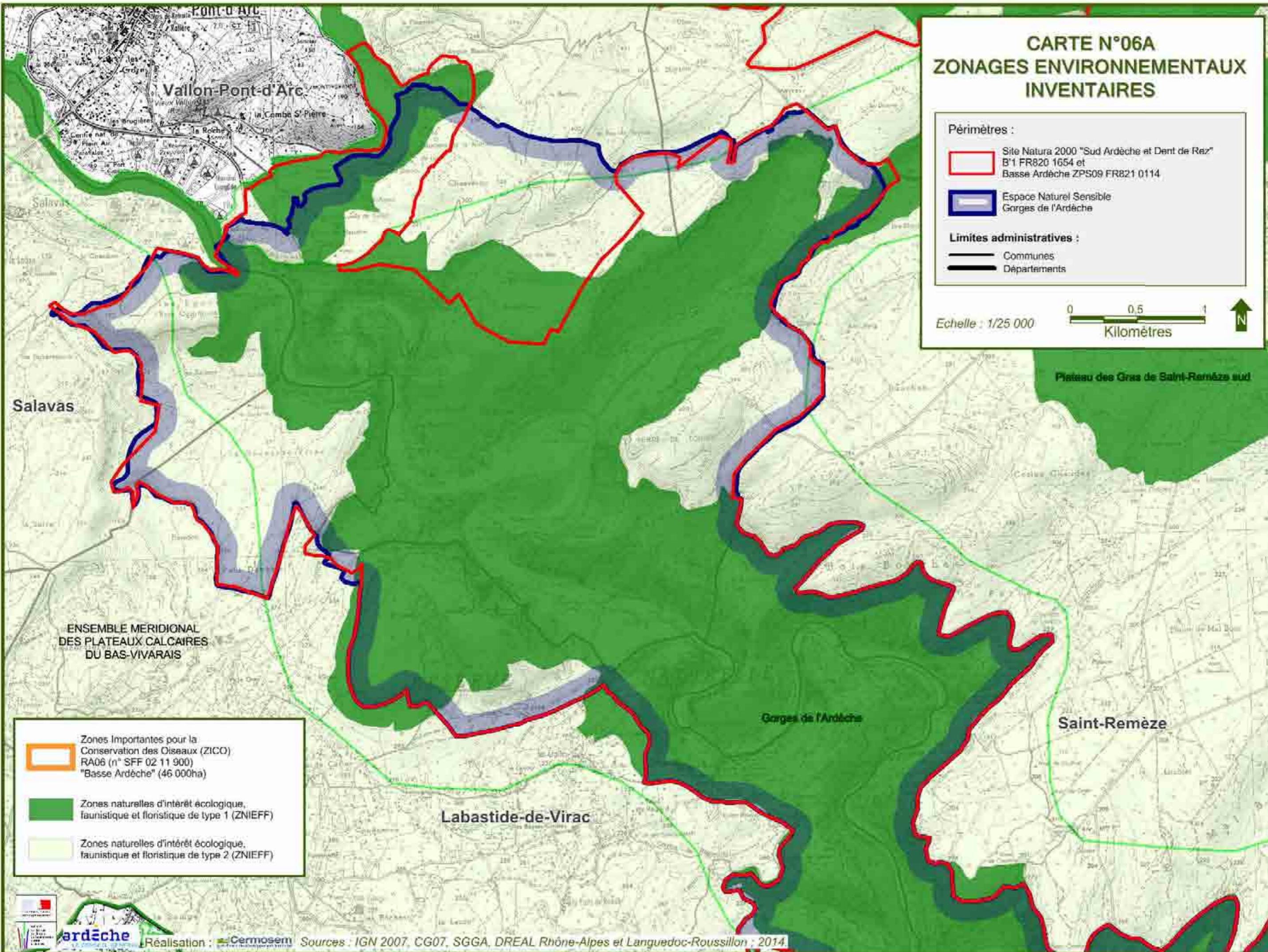
Périmètres :



-  Site Natura 2000 "Sud Ardèche et Dent de Rez"
B'1 FR820 1654 et
Basse Ardèche ZPS09 FR821 0114
-  Espace Naturel Sensible
Gorges de l'Ardèche

Limites administratives :

-  Communes
-  Départements

Echelle : 1/25 000



-  Zones Importantes pour la Conservation des Oiseaux (ZICO)
RA06 (n° SFF 02 11 900)
"Basse Ardèche" (46 000ha)
-  Zones naturelles d'intérêt écologique,
faunistique et floristique de type 1 (ZNIEFF)
-  Zones naturelles d'intérêt écologique,
faunistique et floristique de type 2 (ZNIEFF)

CARTE N°06B ZONAGES ENVIRONNEMENTAUX INVENTAIRES


Périmètres :

-  Site Natura 2000 "Sud Ardèche et Dent de Rez"
B'1 FR820 1654 et
Basse Ardèche ZPS09 FR821 0114
-  Espace Naturel Sensible
Gorges de l'Ardèche


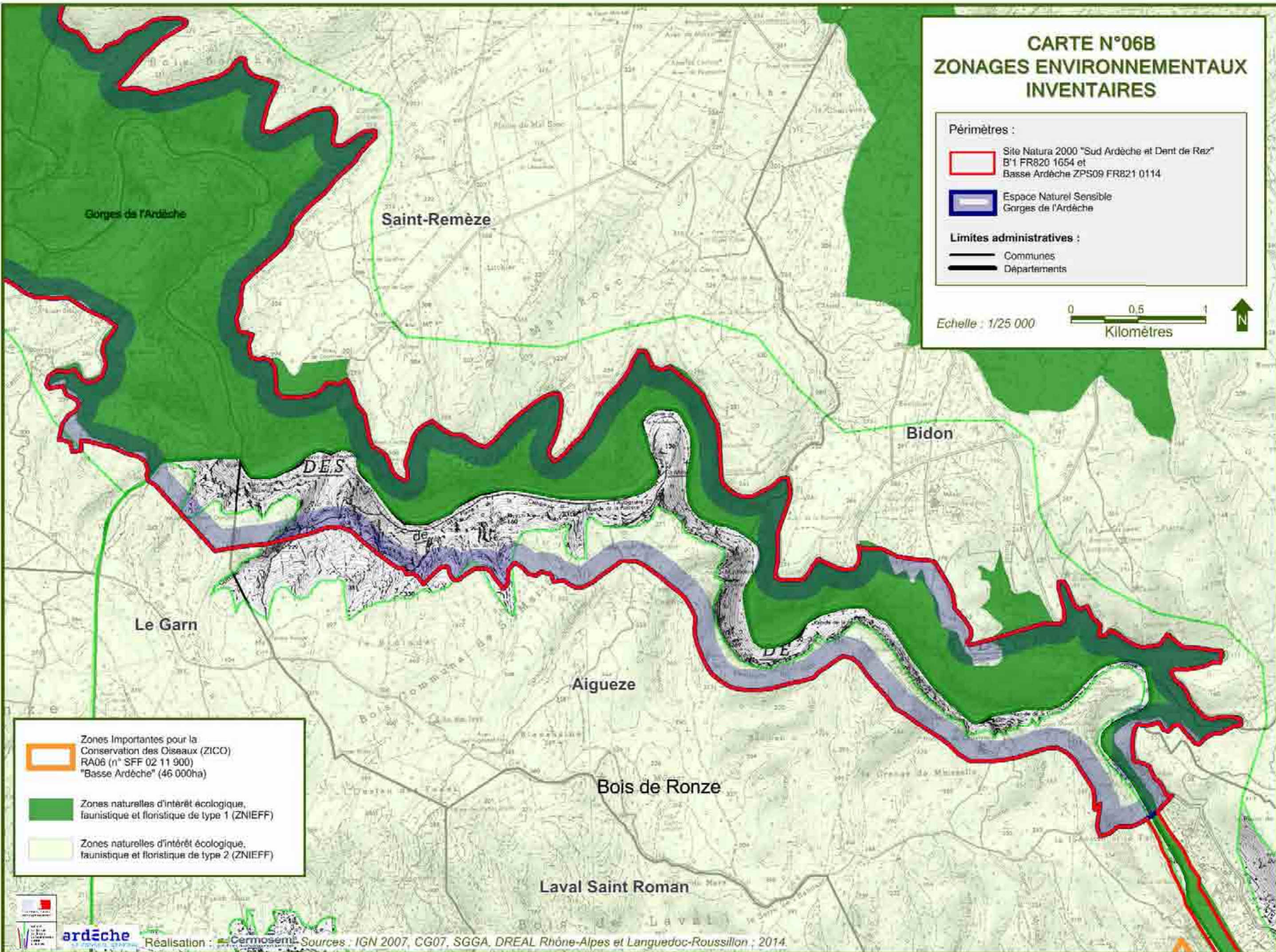
Limites administratives :




-  Communes
-  Départements

Echelle : 1/25 000



Kilomètres

-  Zones Importantes pour la Conservation des Oiseaux (ZICO)
RA06 (n° SFF 02 11 900)
"Basse Ardèche" (46 000ha)
-  Zones naturelles d'intérêt écologique,
faunistique et floristique de type 1 (ZNIEFF)
-  Zones naturelles d'intérêt écologique,
faunistique et floristique de type 2 (ZNIEFF)

CARTE N°06C ZONAGES ENVIRONNEMENTAUX INVENTAIRES

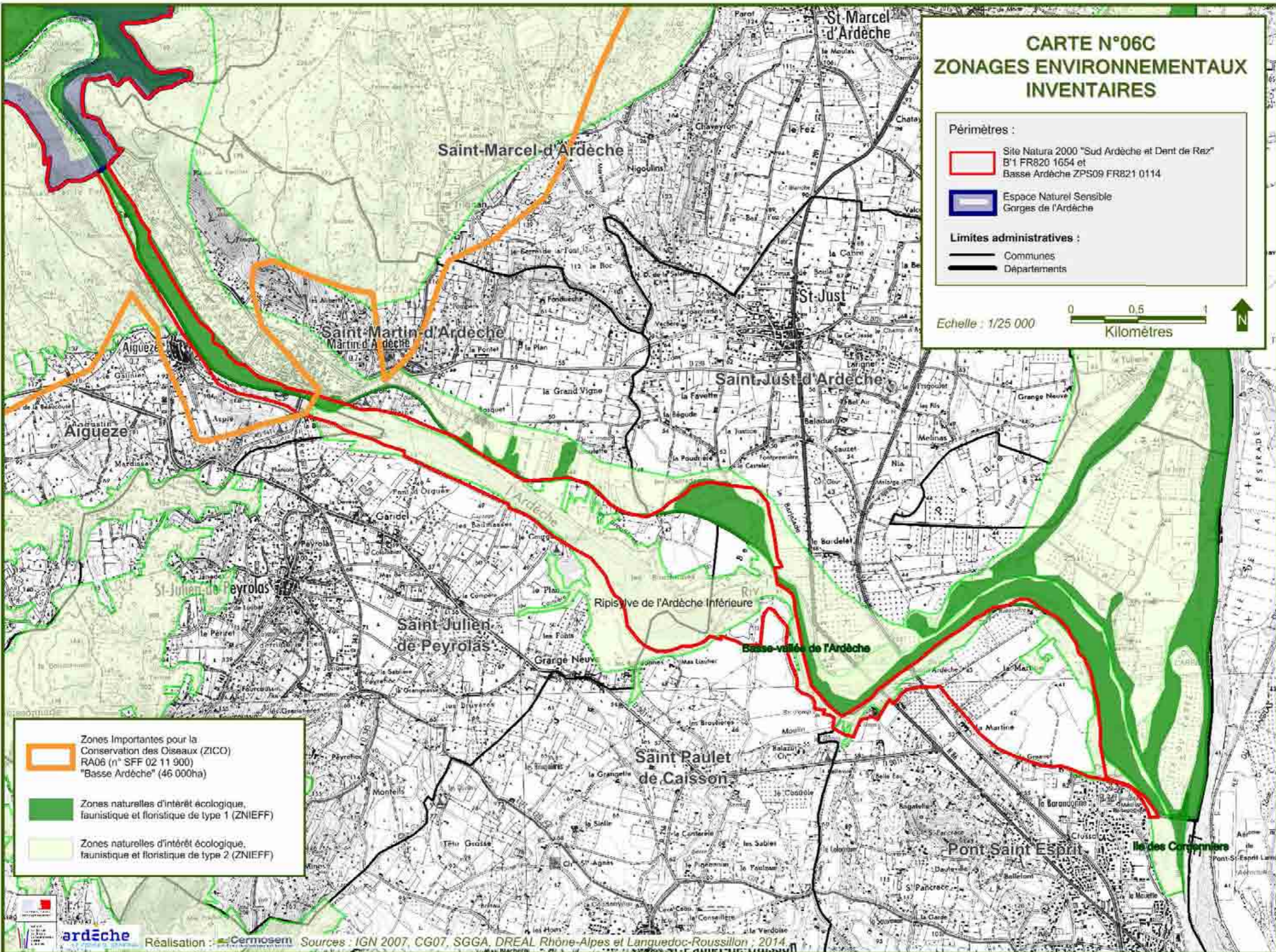
Périmètres :

- Site Natura 2000 "Sud Ardèche et Dent de Rez"
B'1 FR820 1654 et
Basse Ardèche ZPS09 FR821 0114
- Espace Naturel Sensible
Gorges de l'Ardèche

Limites administratives :

- Communes
- Départements



Echelle : 1/25 000





- Zones Importantes pour la Conservation des Oiseaux (ZICO)
RA06 (n° SFF 02 11 900)
"Basse Ardèche" (46 000ha)
- Zones naturelles d'intérêt écologique, faunistique et floristique de type 1 (ZNIEFF)
- Zones naturelles d'intérêt écologique, faunistique et floristique de type 2 (ZNIEFF)

CARTE N°06D ZONAGES ENVIRONNEMENTAUX INVENTAIRES

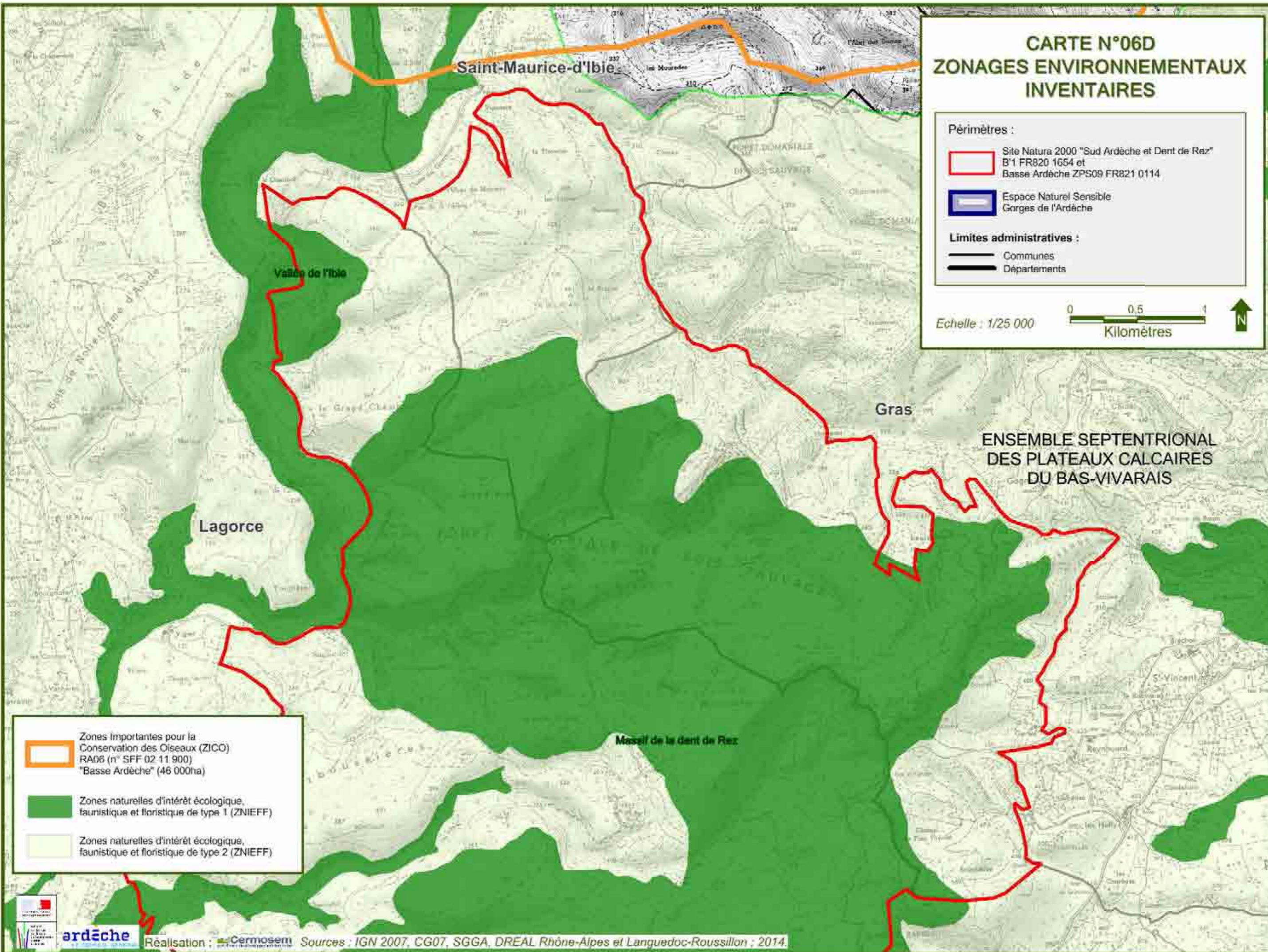
Périmètres :

-  Site Natura 2000 "Sud Ardèche et Dent de Rez"
B'1 FR820 1654 et
Basse Ardèche ZPS09 FR821 0114
-  Espace Naturel Sensible
Gorges de l'Ardèche

Limites administratives :

-  Communes
-  Départements

Echelle : 1/25 000



-  Zones importantes pour la Conservation des Oiseaux (ZICO)
RA06 (n° SFF 02 11 900)
"Basse Ardèche" (46 000ha)
-  Zones naturelles d'intérêt écologique, faunistique et floristique de type 1 (ZNIEFF)
-  Zones naturelles d'intérêt écologique, faunistique et floristique de type 2 (ZNIEFF)

CARTE N°06E ZONAGES ENVIRONNEMENTAUX INVENTAIRES

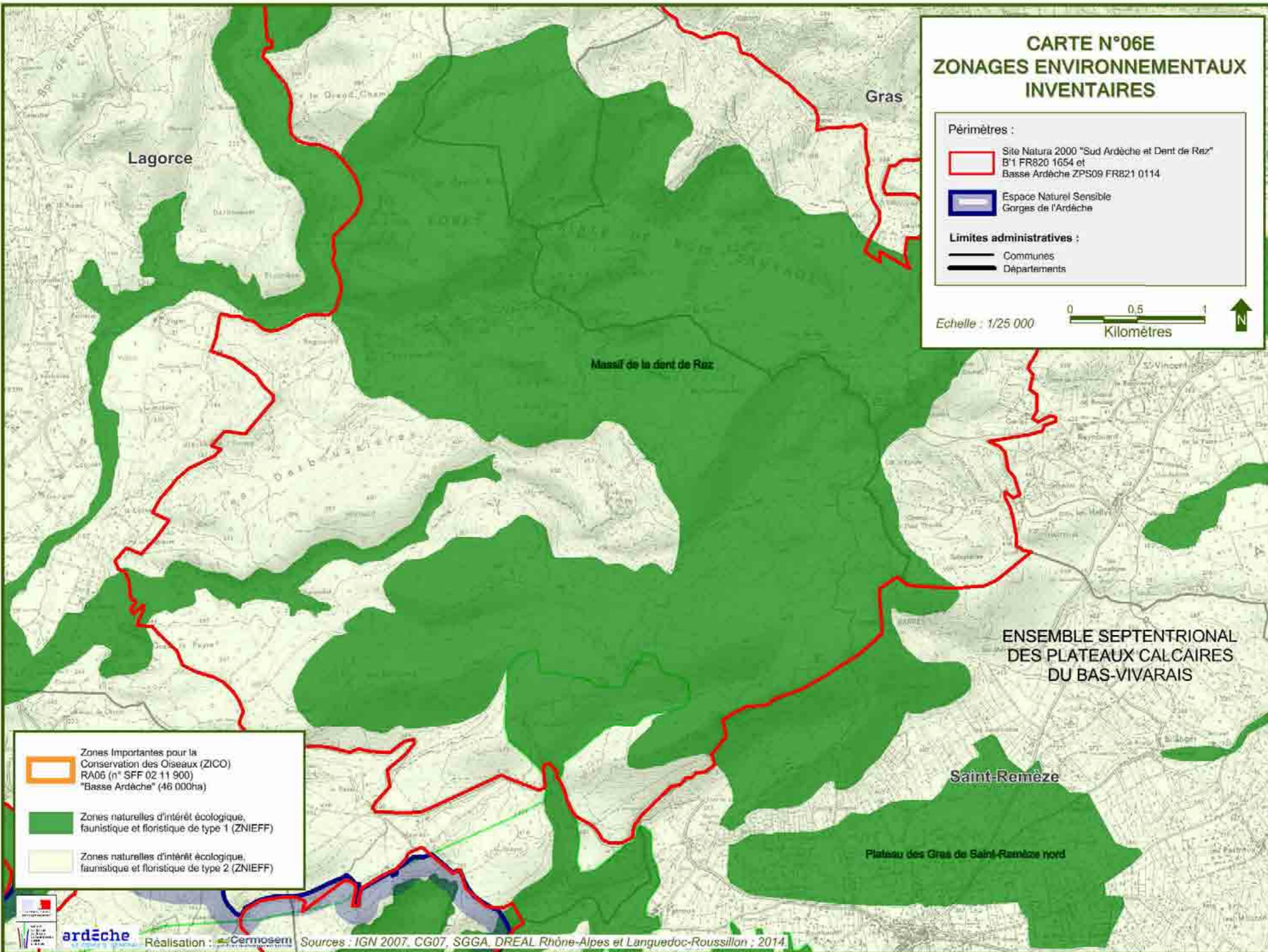
Périmètres :

- Site Natura 2000 "Sud Ardèche et Dent de Rez"
B'1 FR820 1654 et
Basse Ardèche ZPS09 FR821 0114
- Espace Naturel Sensible
Gorges de l'Ardèche

Limites administratives :

- Communes
- Départements



Echelle : 1/25 000





- Zones Importantes pour la Conservation des Oiseaux (ZICO)
RA06 (n° SFF 02 11 900)
"Basse Ardèche" (46 000ha)
- Zones naturelles d'intérêt écologique, faunistique et floristique de type 1 (ZNIEFF)
- Zones naturelles d'intérêt écologique, faunistique et floristique de type 2 (ZNIEFF)

CARTE N°06F ZONAGES ENVIRONNEMENTAUX INVENTAIRES

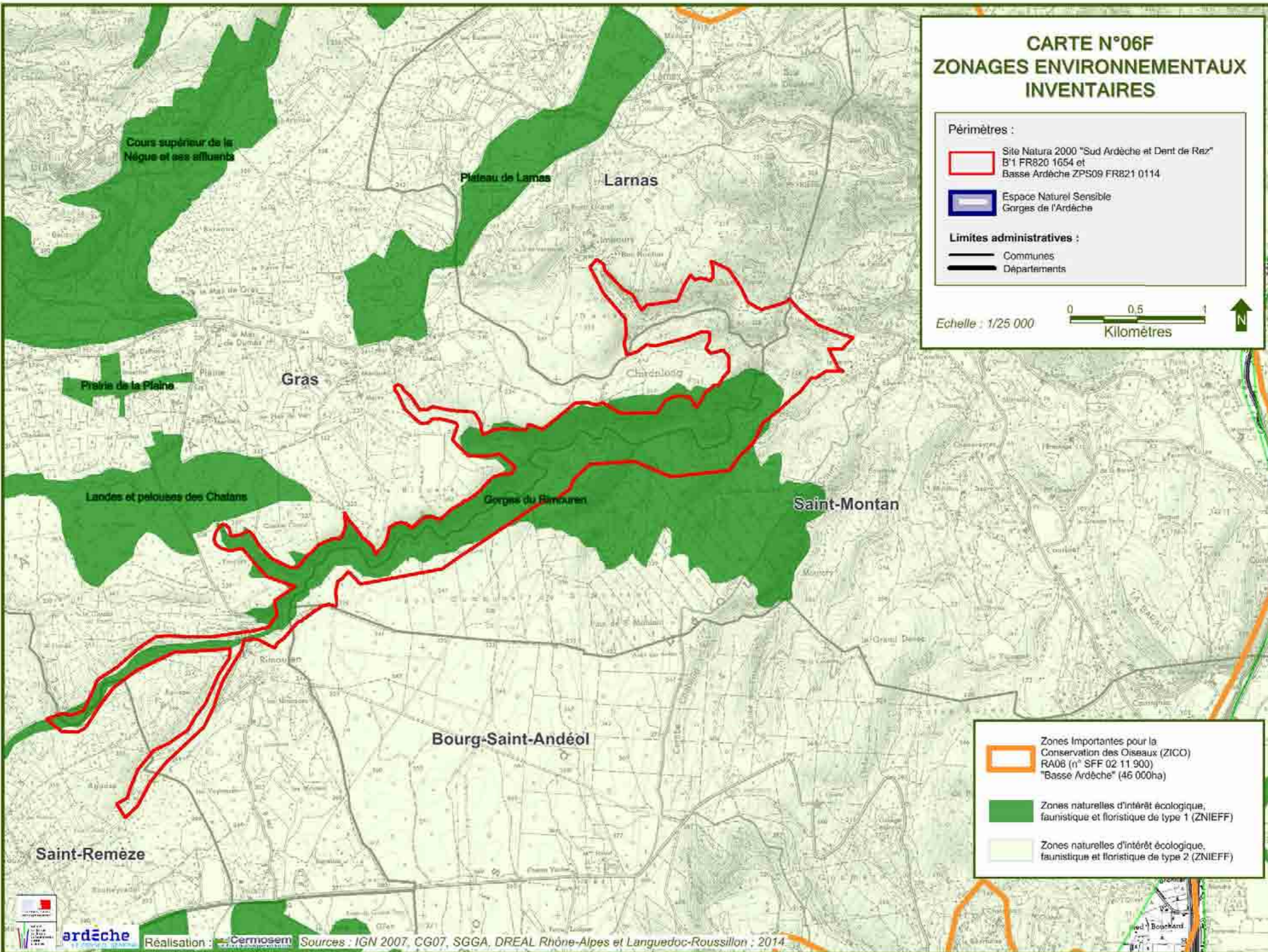
Périmètres :

-  Site Natura 2000 "Sud Ardèche et Dent de Rez"
B'1 FR820 1654 et
Basse Ardèche ZPS09 FR821 0114
-  Espace Naturel Sensible
Gorges de l'Ardèche

Limites administratives :

-  Communes
-  Départements


Echelle : 1/25 000



-  Zones Importantes pour la
Conservation des Oiseaux (ZICO)
RA08 (n° SFF 02 11 900)
"Basse Ardèche" (46 000ha)
-  Zones naturelles d'intérêt écologique,
faunistique et floristique de type 1 (ZNIEFF)
-  Zones naturelles d'intérêt écologique,
faunistique et floristique de type 2 (ZNIEFF)



CARTE N°07 ZONAGES ENVIRONNEMENTAUX RÉGLEMENTAIRES

Périmètres :

 Site Natura 2000 "Sud Ardèche et Dent de Rez"
B'1 FR820 1654 et
Basse Ardèche ZPS09 FR821 0114

 Espace Naturel Sensible
Gorges de l'Ardèche

Limites administratives :

 Communes
 Départements

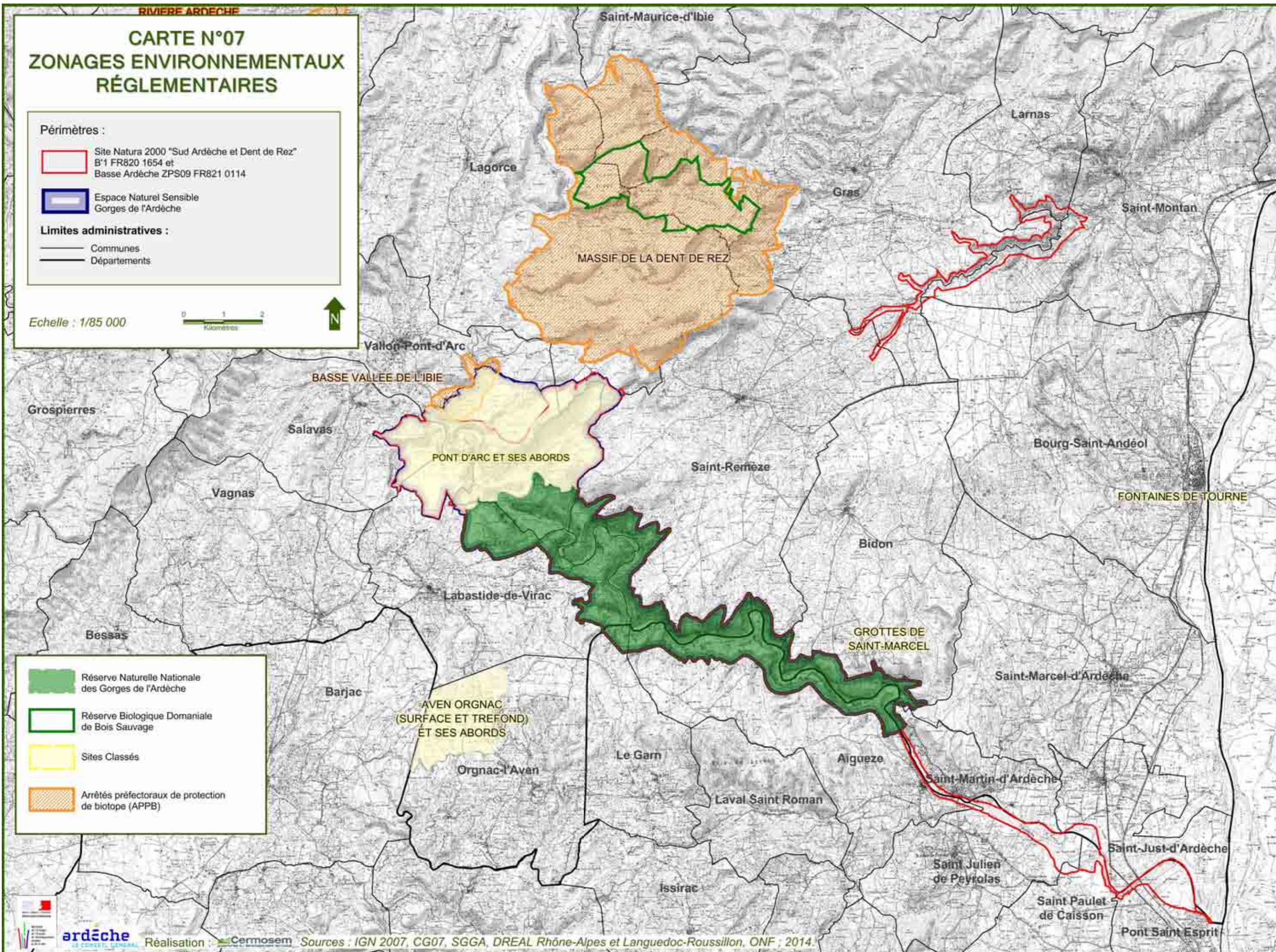
Echelle : 1/85 000



Document d'objectifs du site Natura 2000 "Sud Ardèche et Dent de Rez" (ZPS FR8210114 - ZSC FR8201654)
Espace Naturel Sensible des Gorges de l'Ardèche


DOCUMENT UNIQUE DE GESTION


-  Réserve Naturelle Nationale
des Gorges de l'Ardèche
-  Réserve Biologique Domaniale
de Bois Sauvage
-  Sites Classés
-  Arrêtés préfectoraux de protection
de biotope (APPB)



CARTE N°07A ZONAGES ENVIRONNEMENTAUX RÉGLEMENTAIRES

Périmètres :

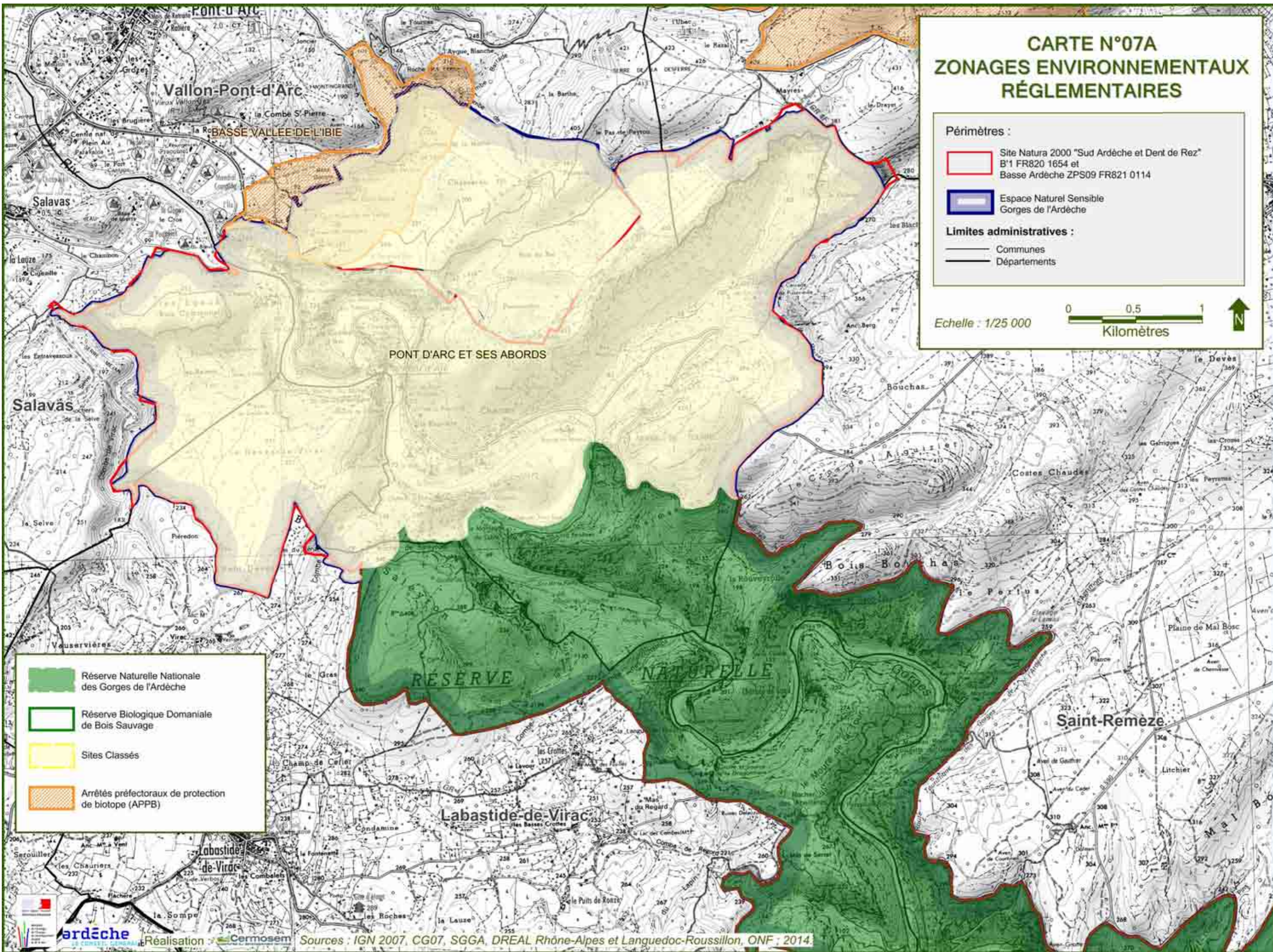
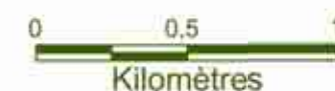
 Site Natura 2000 "Sud Ardèche et Dent de Rez"
B'1 FR820 1654 et
Basse Ardèche ZPS09 FR821 0114

 Espace Naturel Sensible
Gorges de l'Ardèche

Limites administratives :

 Communes
 Départements


Echelle : 1/25 000



-  Réserve Naturelle Nationale des Gorges de l'Ardèche
-  Réserve Biologique Domaniale de Bois Sauvage
-  Sites Classés
-  Arrêtés préfectoraux de protection de biotope (APPB)



CARTE N°07B ZONAGES ENVIRONNEMENTAUX RÉGLEMENTAIRES

Périmètres :

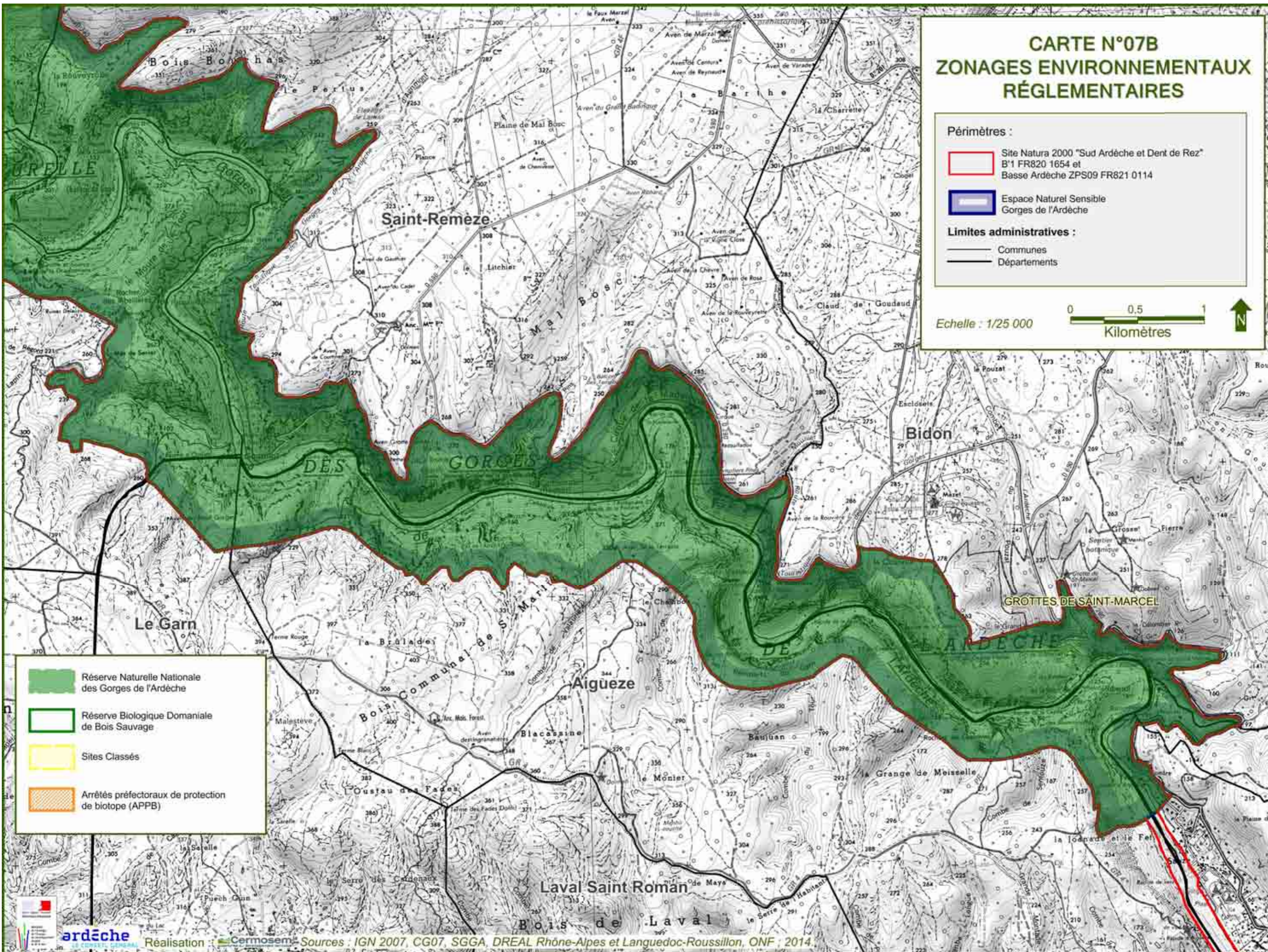
 Site Natura 2000 "Sud Ardèche et Dent de Rez"
B'1 FR820 1654 et
Basse Ardèche ZPS09 FR821 0114

 Espace Naturel Sensible
Gorges de l'Ardèche

Limites administratives :

 Communes
 Départements

Echelle : 1/25 000



-  Réserve Naturelle Nationale des Gorges de l'Ardèche
-  Réserve Biologique Domaniale de Bois Sauvage
-  Sites Classés
-  Arrêtés préfectoraux de protection de biotope (APPB)

CARTE N°07C ZONAGES ENVIRONNEMENTAUX RÉGLEMENTAIRES

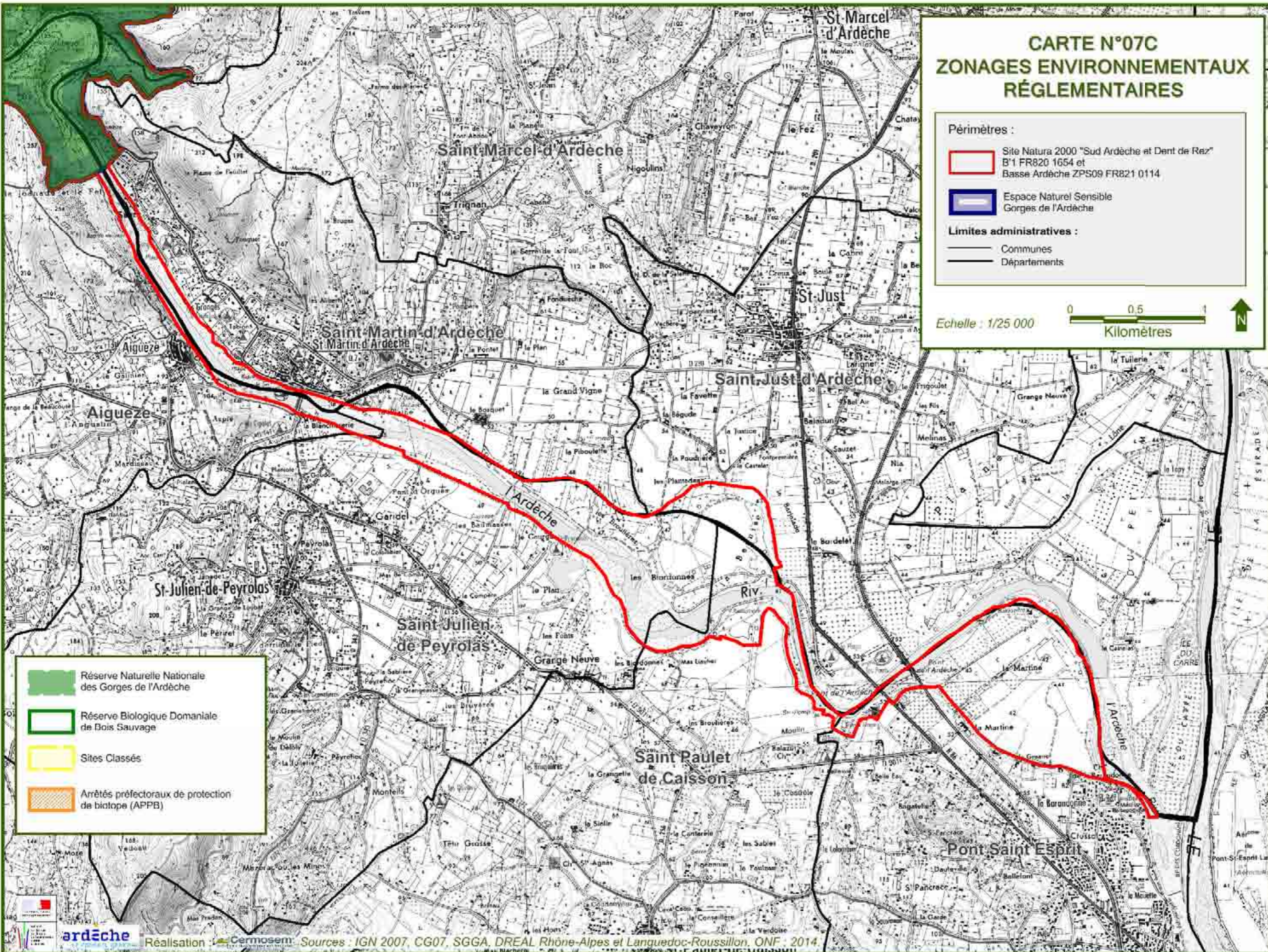
Périmètres :

- Site Natura 2000 "Sud Ardèche et Dent de Rez"
B'1 FR820 1654 et
Basse Ardèche ZPS09 FR821 0114
- Espace Naturel Sensible
Gorges de l'Ardèche

Limites administratives :

- Communes
- Départements


Echelle : 1/25 000



- Réserve Naturelle Nationale
des Gorges de l'Ardèche
- Réserve Biologique Domaniale
de Bois Sauvage
- Sites Classés
- Arrêtés préfectoraux de protection
de biotope (APPB)



CARTE N°07D ZONAGES ENVIRONNEMENTAUX RÉGLEMENTAIRES

Périmètres :

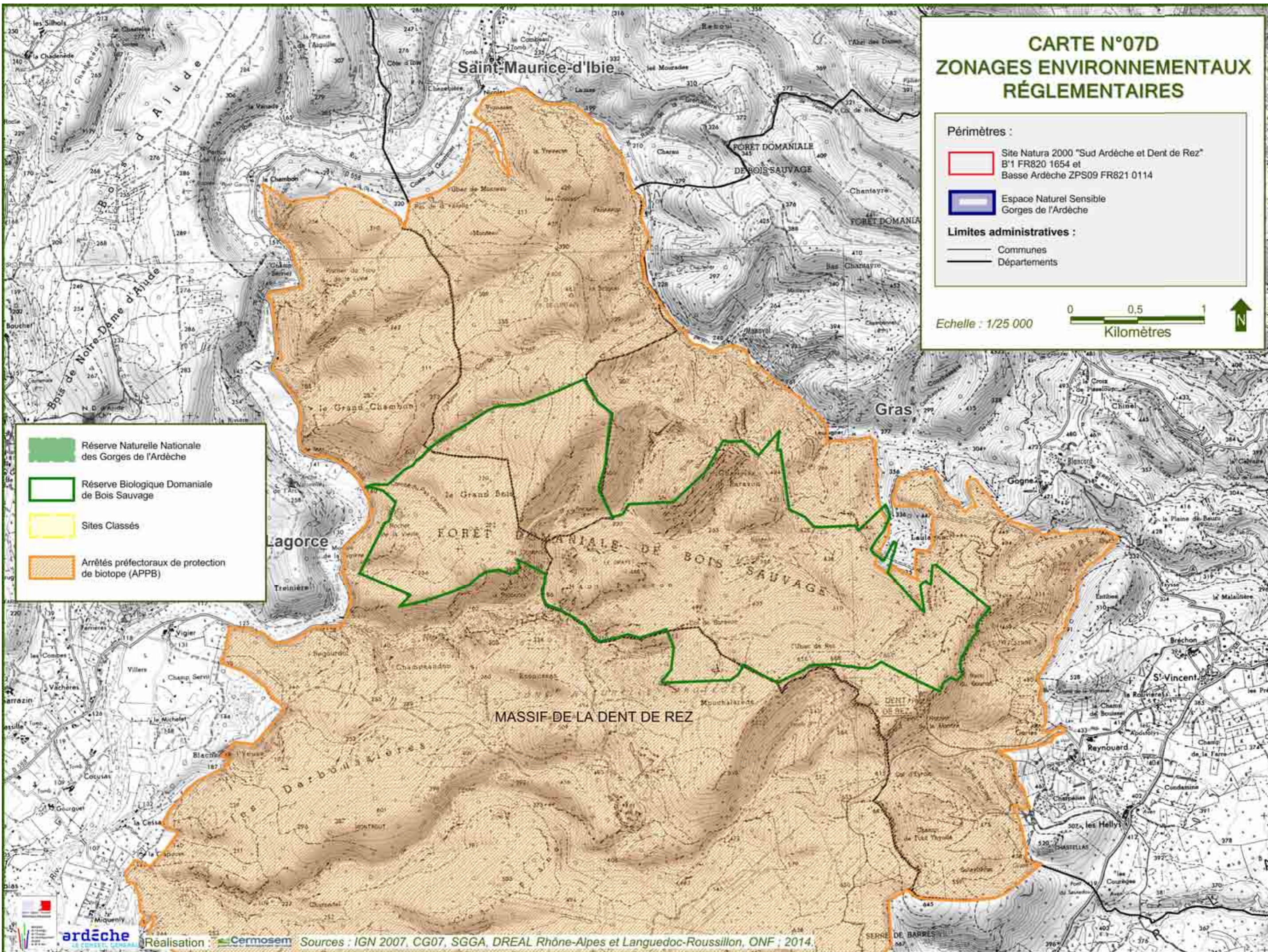
 Site Natura 2000 "Sud Ardèche et Dent de Rez"
B'1 FR820 1654 et
Basse Ardèche ZPS09 FR821 0114

 Espace Naturel Sensible
Gorges de l'Ardèche

Limites administratives :

 Communes
 Départements


Echelle : 1/25 000




-  Réserve Naturelle Nationale
des Gorges de l'Ardèche
-  Réserve Biologique Domaniale
de Bois Sauvage
-  Sites Classés
-  Arrêtés préfectoraux de protection
de biotope (APPB)

CARTE N°07E ZONAGES ENVIRONNEMENTAUX RÉGLEMENTAIRES

Périmètres :

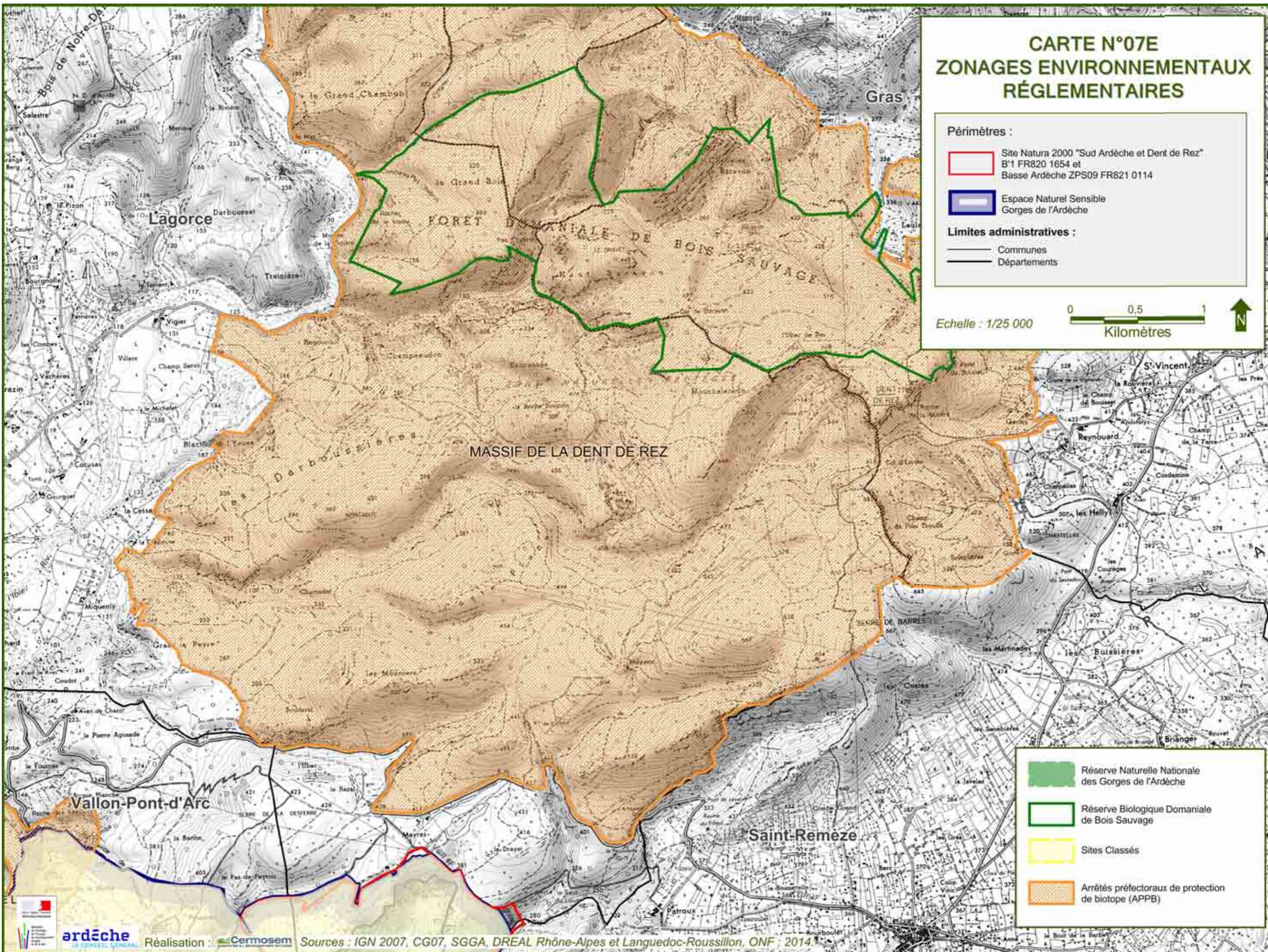
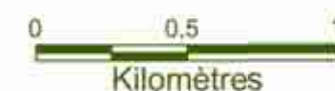
 Site Natura 2000 "Sud Ardèche et Dent de Rez"
B'1 FR820 1654 et
Basse Ardèche ZPS09 FR821 0114





 Espace Naturel Sensible
Gorges de l'Ardèche

Limites administratives :

 Communes
 Départements


Echelle : 1/25 000




-  Réserve Naturelle Nationale des Gorges de l'Ardèche
-  Réserve Biologique Domaniale de Bois Sauvage
-  Sites Classés
-  Arrêtés préfectoraux de protection de biotope (APPB)



CARTE N°08 GÉOLOGIE

Périmètres :

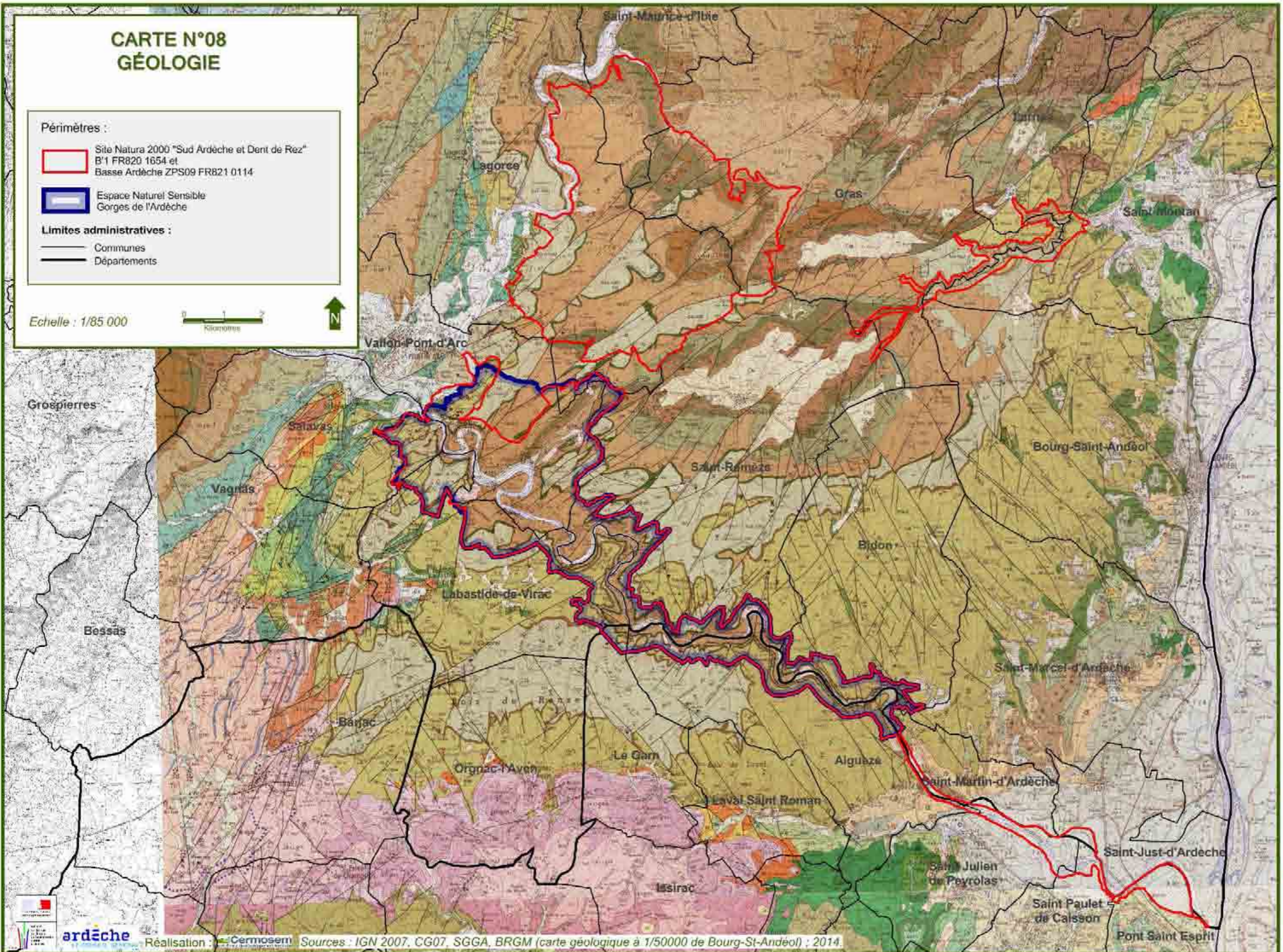
 Site Natura 2000 "Sud Ardèche et Dent de Rez"
B'1 FR820 1654 et
Basse Ardèche ZPS09 FR821 0114

 Espace Naturel Sensible
Gorges de l'Ardèche

Limites administratives :

 Communes
 Départements

Echelle : 1/85 000



CARTE GÉOLOGIQUE DE LA FRANCE A 1/50 000

BOURG-ST-ANDÉOL



La cartographie des données de base de la carte et des données géologiques ont été effectuées en 1983 et 1988 par Michel Pascal, ingénieur géologue au Bureau de recherches géologiques et minières.

Les appellations de ces unités géologiques ont été effectuées par :
1. Serge Huet, maître assistant à l'Université Claude Bernard (1978 - 1980)
2. Robert Bouchard, maître assistant à l'université Claude Bernard (1978 - 1980)
3. Dominique Lafarge, professeur de géologie à l'université Lyon I (1978)
4. Michel Pascal (1978 - 1979)
5. Georges Truc, maître-assistant à Marie Madeleine Vallès, docteur en géologie à l'université Lyon I, avec son collègue Christophe de la Roche (1978 - 1980)

Sur proposition de Jean-Jacques Dumas, directeur des Recherches géologiques de la Région Rhône-Alpes (1977 - 1978)
Carte finale mise au point en 1989

FORMATIONS SUPERFICIELLES DE CHRONOLOGIE INDÉTERMINÉE

Formations de versant

- E** : Alluvions
- Gr** : Grès
- RC** : Roches calcaires fossilifères et argiles avec roches éruptives de rifting
- U** : Tertiaire d'altitude

Formations redéposées et colluviales

- R** : Remaniements à structure originale de toutes natures et les débris de roches éruptives
- CR** : Conglommats de roches calcaires fossilifères et argiles avec roches éruptives de rifting
- Ca** : Calcaires à structure originale, fossilifères et argiles avec roches éruptives
- Co** : Calcaires à structure originale, fossilifères et argiles avec roches éruptives
- CC** : Conglommats de roches calcaires fossilifères et argiles avec roches éruptives
- CE** : Marnes fossilifères de tous types avec roches éruptives

FORMATIONS FLUVIAILES QUATÉRNAIRES

- F2b** : Alluvions anciennes de lit majeur (terrace, plateau, colluvion) de rifting
- Fy** : Alluvions fluviales (terrace, plateau, colluvion) de rifting
- Fz** : Alluvions fluviales (terrace, plateau, colluvion) de rifting

Région du Forez - Vallée-Fort d'Arc

- F23** : Alluvions anciennes de lit majeur (terrace, plateau, colluvion) de rifting
- F24** : Alluvions anciennes de lit majeur (terrace, plateau, colluvion) de rifting
- F25** : Alluvions anciennes de lit majeur (terrace, plateau, colluvion) de rifting
- Fy** : Alluvions fluviales (terrace, plateau, colluvion) de rifting
- Fz** : Alluvions fluviales (terrace, plateau, colluvion) de rifting
- Fz** : Alluvions fluviales (terrace, plateau, colluvion) de rifting

Vallée du Rhône

- F26** : Alluvions anciennes de lit majeur (terrace, plateau, colluvion) de rifting
- F27** : Alluvions anciennes de lit majeur (terrace, plateau, colluvion) de rifting
- F28** : Alluvions anciennes de lit majeur (terrace, plateau, colluvion) de rifting
- F29** : Alluvions anciennes de lit majeur (terrace, plateau, colluvion) de rifting
- F30** : Alluvions anciennes de lit majeur (terrace, plateau, colluvion) de rifting

TERCIAIRE

- M-F** : Marnes fossilifères
- F** : Grès fossilifères
- M** : Marnes fossilifères
- M1** : Marnes fossilifères
- M2** : Marnes fossilifères
- M3** : Marnes fossilifères

Paléogène

- Gr** : Grès fossilifères
- Ca** : Calcaires fossilifères
- Co** : Calcaires fossilifères
- CC** : Conglommats fossilifères
- CE** : Marnes fossilifères
- CE1** : Marnes fossilifères
- CE2** : Marnes fossilifères
- CE3** : Marnes fossilifères

Éocene tertiaire / Oligocène basal

- Gr1** : Grès fossilifères
- Ca1** : Calcaires fossilifères
- Co1** : Calcaires fossilifères
- CC1** : Conglommats fossilifères
- CE1** : Marnes fossilifères
- CE1a** : Marnes fossilifères
- CE1b** : Marnes fossilifères
- CE1c** : Marnes fossilifères

Éocene tertiaire / Oligocène basal

- Gr2** : Grès fossilifères
- Ca2** : Calcaires fossilifères
- Co2** : Calcaires fossilifères
- CC2** : Conglommats fossilifères
- CE2** : Marnes fossilifères
- CE2a** : Marnes fossilifères
- CE2b** : Marnes fossilifères
- CE2c** : Marnes fossilifères

SECONDAIRE

- C1** : Crétacé
- C2** : Crétacé
- C3** : Crétacé
- C4** : Crétacé
- C5** : Crétacé
- C6** : Crétacé
- C7** : Crétacé
- C8** : Crétacé
- C9** : Crétacé
- C10** : Crétacé
- C11** : Crétacé
- C12** : Crétacé
- C13** : Crétacé
- C14** : Crétacé
- C15** : Crétacé
- C16** : Crétacé
- C17** : Crétacé
- C18** : Crétacé
- C19** : Crétacé
- C20** : Crétacé

Quaternaire

- Q1** : Quaternaire
- Q2** : Quaternaire
- Q3** : Quaternaire
- Q4** : Quaternaire
- Q5** : Quaternaire
- Q6** : Quaternaire
- Q7** : Quaternaire
- Q8** : Quaternaire
- Q9** : Quaternaire
- Q10** : Quaternaire

Éléments géométriques

- G1** : Géométrie
- G2** : Géométrie
- G3** : Géométrie
- G4** : Géométrie
- G5** : Géométrie
- G6** : Géométrie
- G7** : Géométrie
- G8** : Géométrie
- G9** : Géométrie
- G10** : Géométrie

Éléments géométriques et géométriques simplifiés

- G11** : Géométrie simplifiée
- G12** : Géométrie simplifiée
- G13** : Géométrie simplifiée
- G14** : Géométrie simplifiée
- G15** : Géométrie simplifiée
- G16** : Géométrie simplifiée
- G17** : Géométrie simplifiée
- G18** : Géométrie simplifiée
- G19** : Géométrie simplifiée
- G20** : Géométrie simplifiée

RESSOURCES DU SOUS-SOL ET EXPLOITATIONS



- S1** : Substances utiles
- S2** : Substances utiles
- S3** : Substances utiles
- S4** : Substances utiles
- S5** : Substances utiles
- S6** : Substances utiles
- S7** : Substances utiles
- S8** : Substances utiles
- S9** : Substances utiles
- S10** : Substances utiles

SITES PRÉHISTORIQUES ET PROTOSTORIQUE



- S11** : Sites préhistoriques
- S12** : Sites préhistoriques
- S13** : Sites préhistoriques
- S14** : Sites préhistoriques
- S15** : Sites préhistoriques
- S16** : Sites préhistoriques
- S17** : Sites préhistoriques
- S18** : Sites préhistoriques
- S19** : Sites préhistoriques
- S20** : Sites préhistoriques

CARTE N°08A GÉOLOGIE

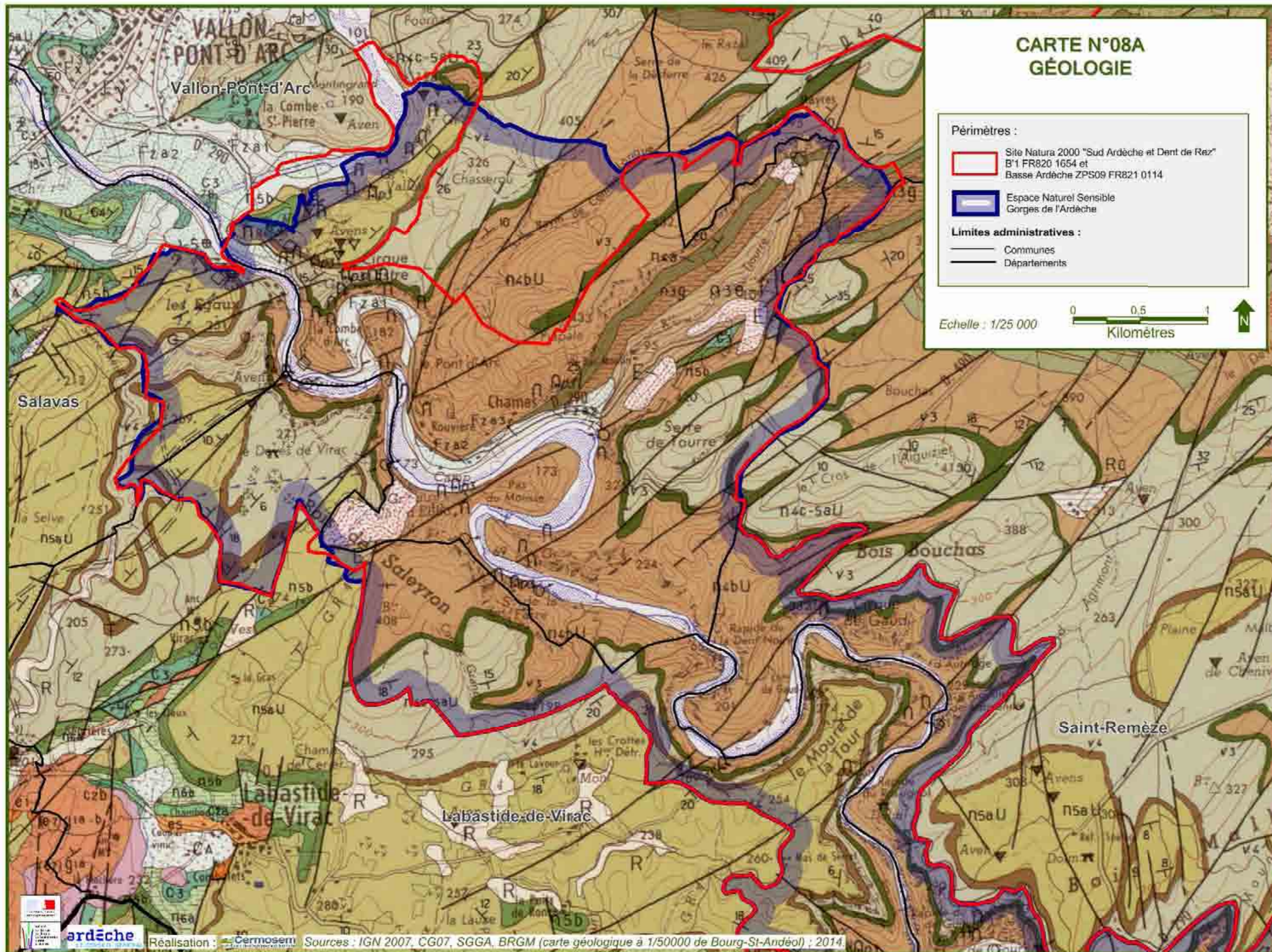
Périmètres :

-  Site Natura 2000 "Sud Ardèche et Dent de Rez"
B'1 FR820 1654 et
Basse Ardèche ZPS09 FR821 0114
-  Espace Naturel Sensible
Gorges de l'Ardèche

Limites administratives :

-  Communes
-  Départements

Echelle : 1/25 000



CARTE N°08B GÉOLOGIE


Périmètres :

-  Site Natura 2000 "Sud Ardèche et Dent de Rez"
B'1 FR820 1654 et
Basse Ardèche ZPS09 FR821 0114
-  Espace Naturel Sensible
Gorges de l'Ardèche


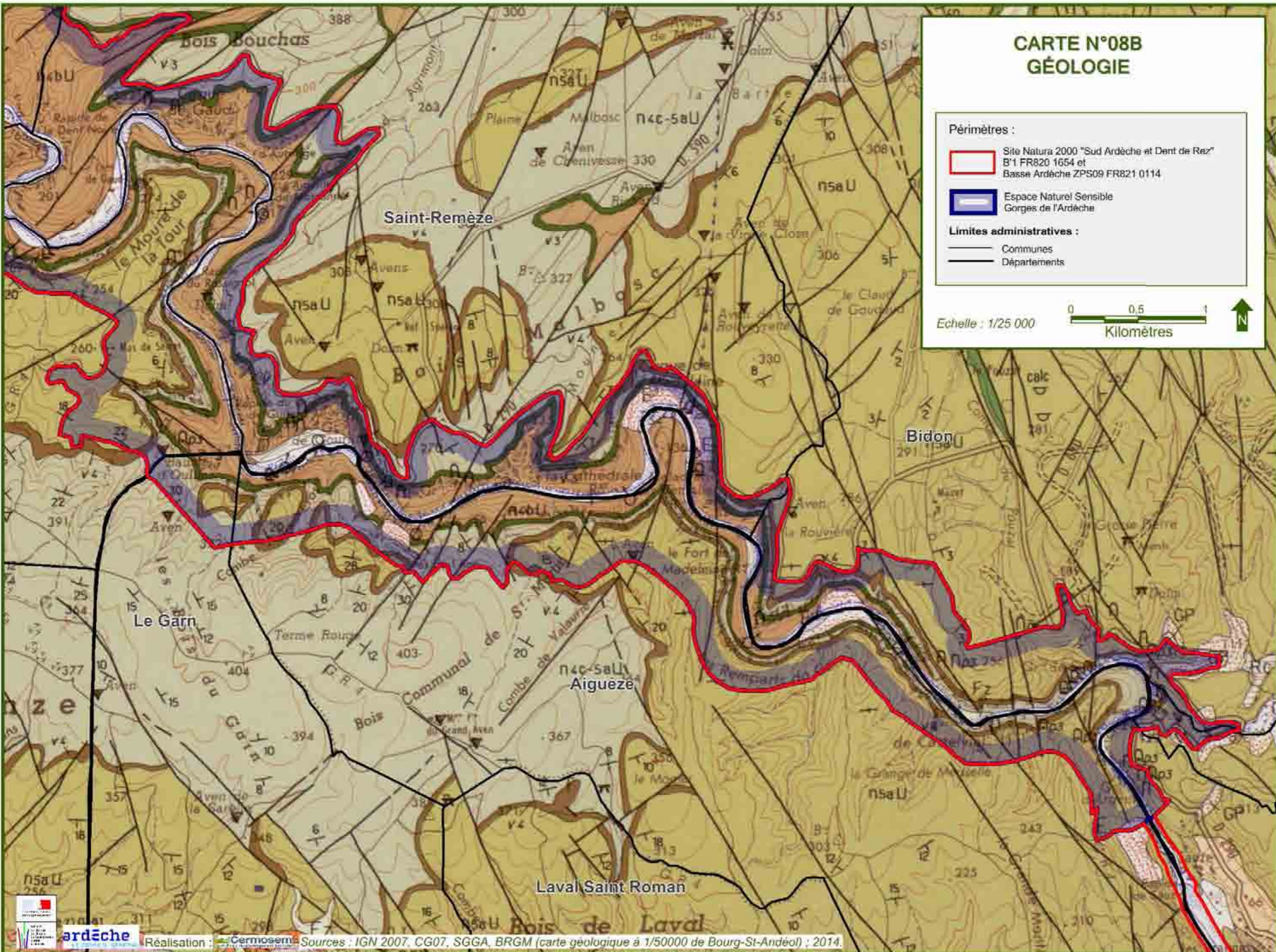
Limites administratives :

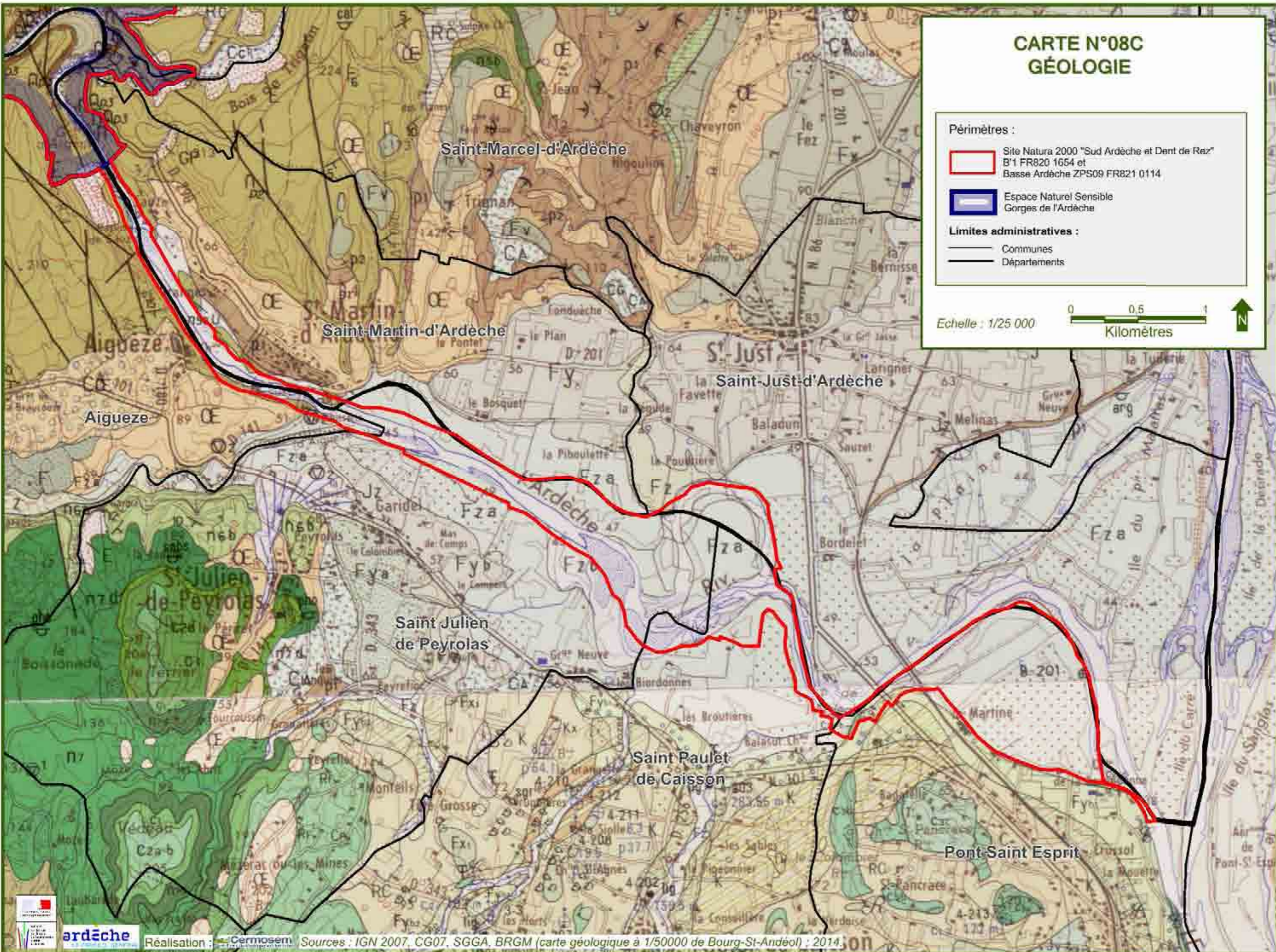
-  Communes
-  Départements

Echelle : 1/25 000




Kilomètres



CARTE N°08C GÉOLOGIE

Périmètres :

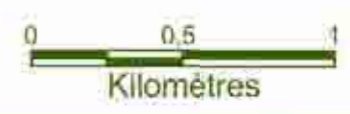
 Site Natura 2000 "Sud Ardèche et Dent de Rez"
B'1 FR820 1654 et
Basse Ardèche ZPS09 FR821 0114

 Espace Naturel Sensible
Gorges de l'Ardèche

Limites administratives :


 Communes
 Départements


Echelle : 1/25 000





CARTE N°08D GÉOLOGIE

Périmètres :

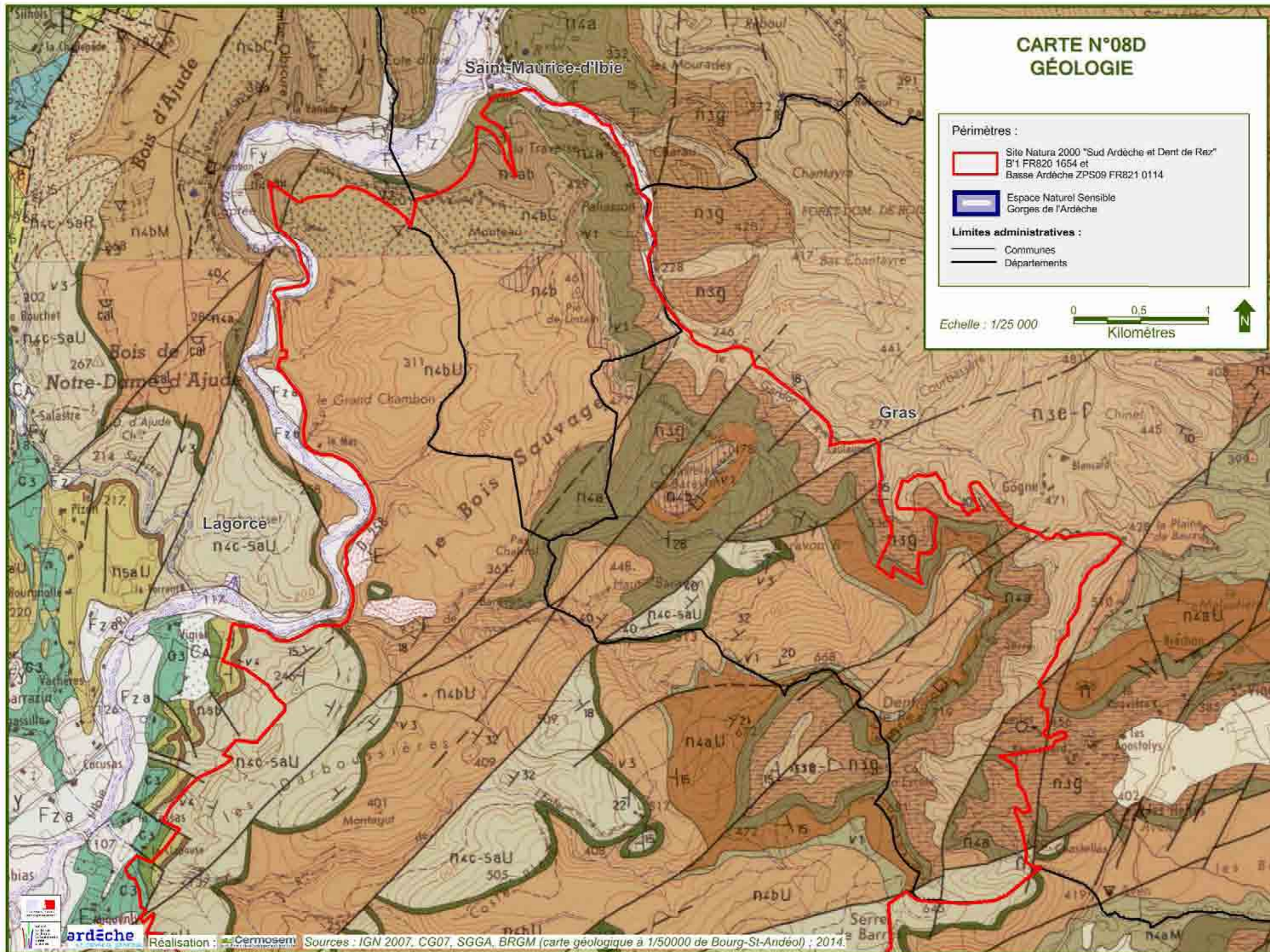
 Site Natura 2000 "Sud Ardèche et Dent de Rez"
B'1 FR820 1654 et
Basse Ardèche ZPS09 FR821 0114

 Espace Naturel Sensible
Gorges de l'Ardèche

Limites administratives :


 Communes
 Départements


Echelle : 1/25 000





CARTE N°08E GÉOLOGIE

Périmètres :

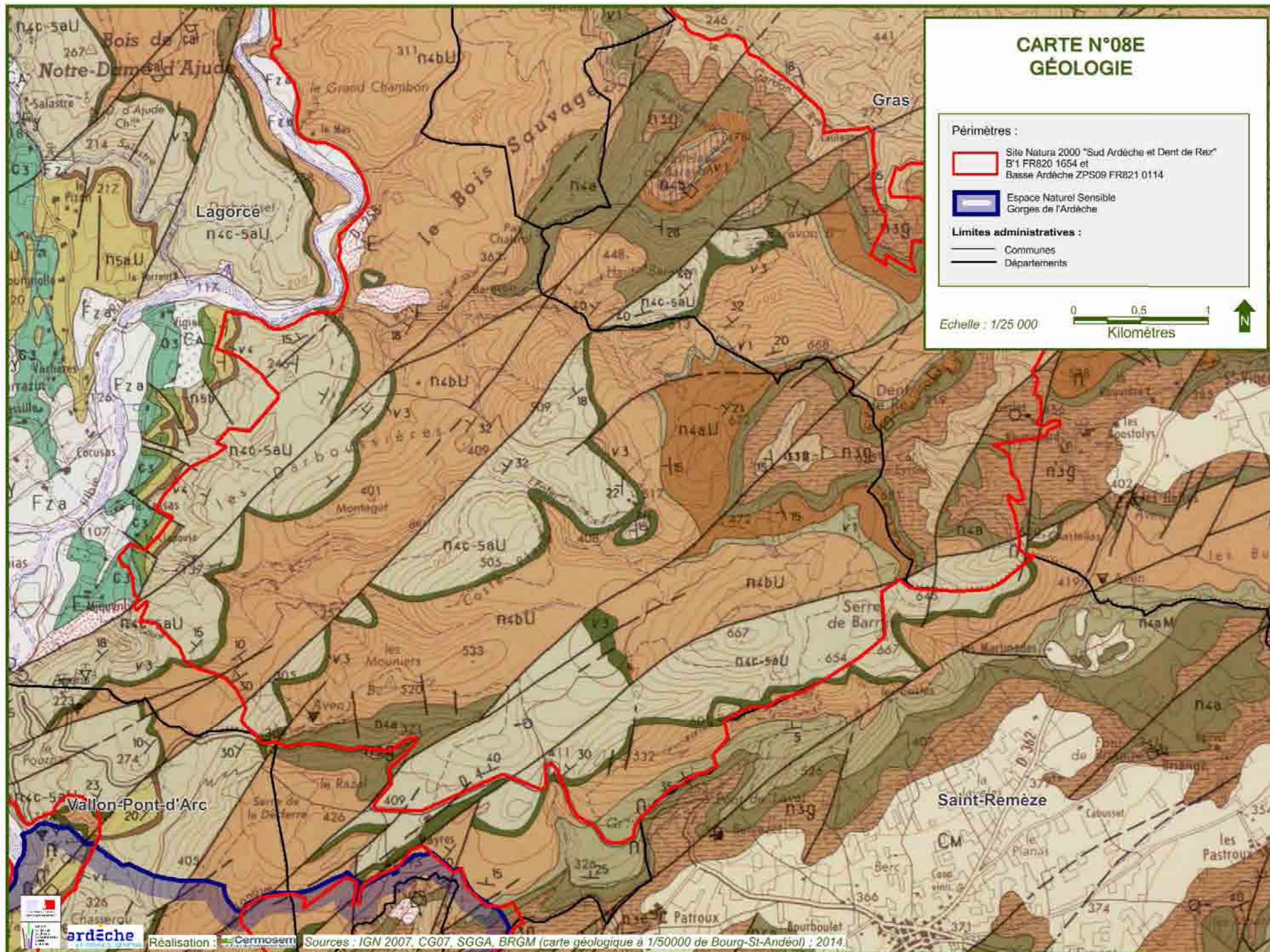
 Site Natura 2000 "Sud Ardèche et Dent de Rez"
B'1 FR820 1654 et
Basse Ardèche ZPS09 FR821 0114

 Espace Naturel Sensible
Gorges de l'Ardèche

Limites administratives :



 Communes
 Départements

Echelle : 1/25 000





CARTE N°08F GÉOLOGIE

Périmètres :


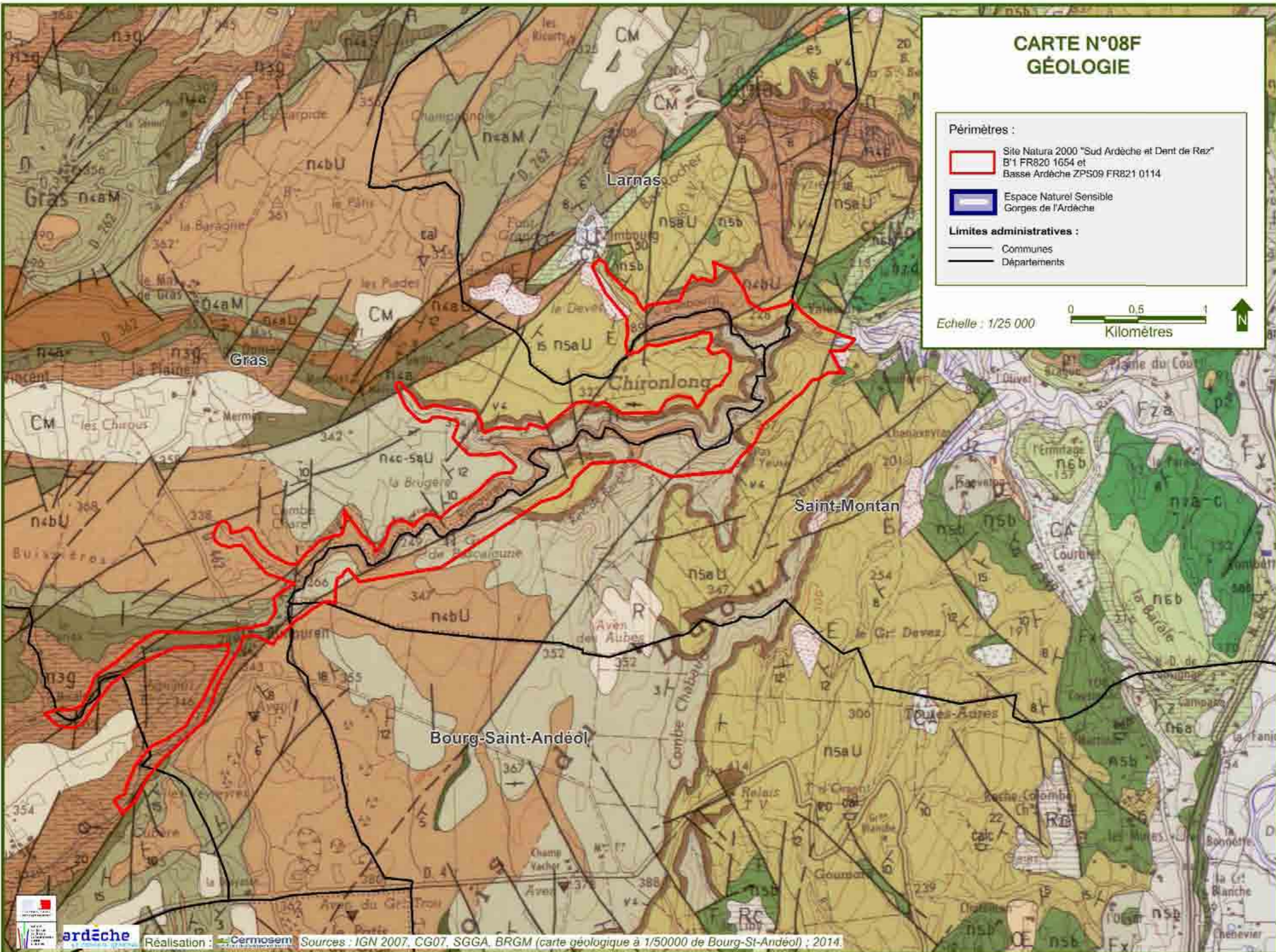
-  Site Natura 2000 "Sud Ardèche et Dent de Rez"
B'1 FR820 1654 et
Basse Ardèche ZPS09 FR821 0114
-  Espace Naturel Sensible
Gorges de l'Ardèche

Limites administratives :

-  Communes
-  Départements

Echelle : 1/25 000

0 0.5 1
Kilomètres

CARTE N°09 HYDROLOGIE

Périmètres :

-  Site Natura 2000 "Sud Ardèche et Dent de Rez"
B'1 FR820 1654 et
Basse Ardèche ZPS09 FR821 0114
-  Espace Naturel Sensible
Gorges de l'Ardèche

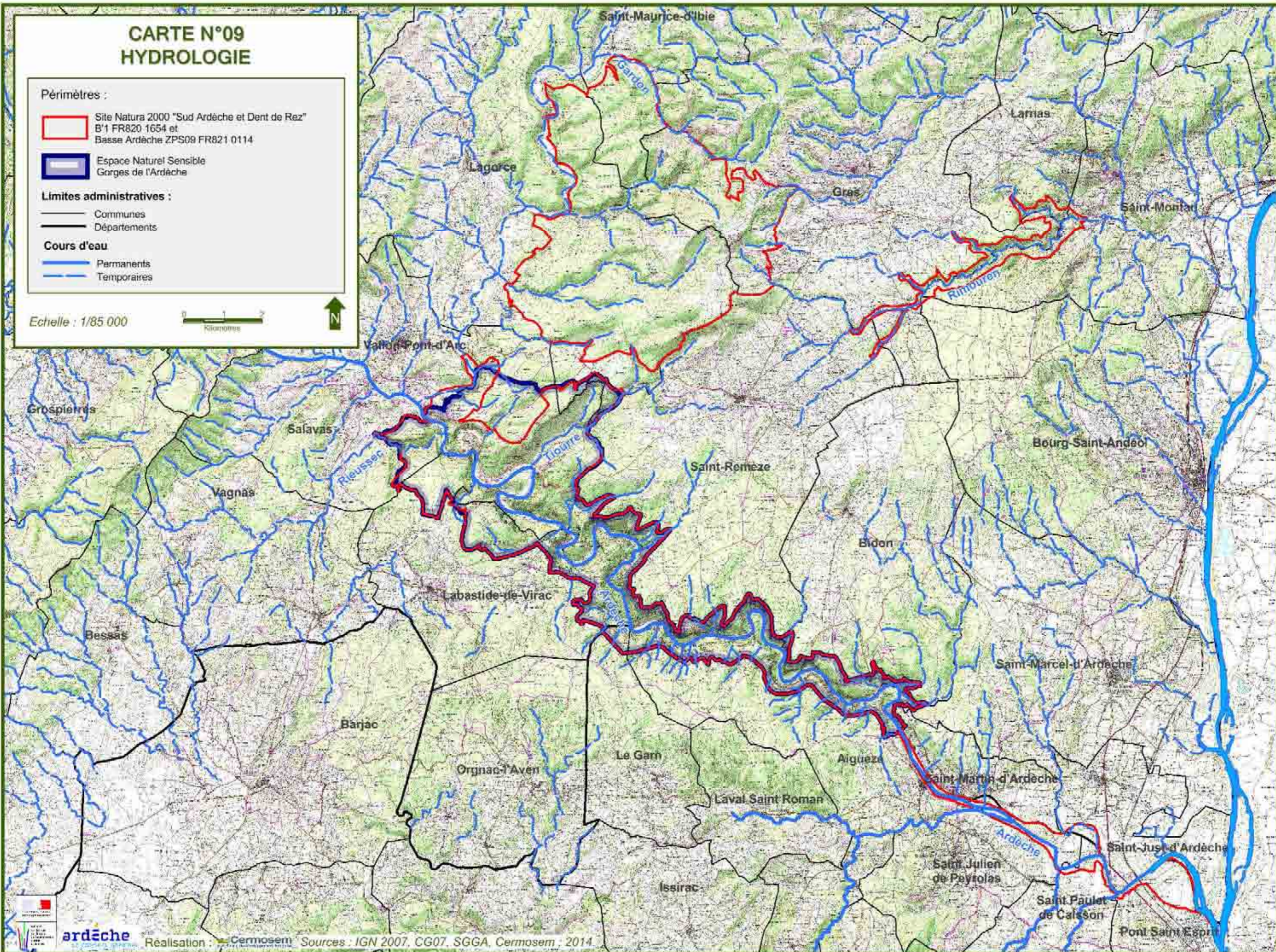
Limites administratives :

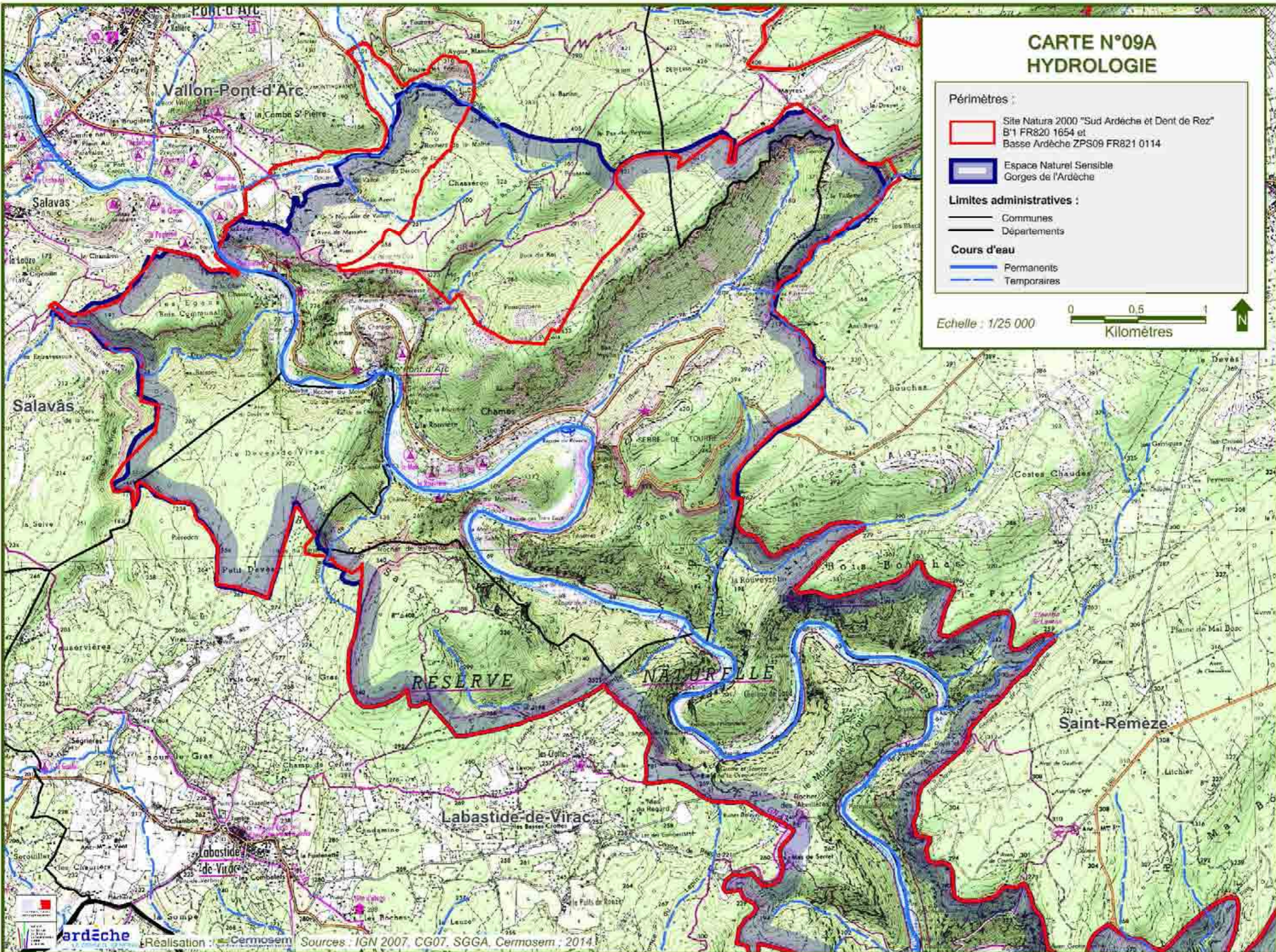
-  Communes
-  Départements

Cours d'eau

-  Permanents
-  Temporaires

Echelle : 1/85 000





CARTE N°09A HYDROLOGIE

Périmètres :

- Site Natura 2000 "Sud Ardèche et Dent de Rez"
B'1 FR820 1654 et
Basse Ardèche ZPS09 FR821 0114
- Espace Naturel Sensible
Gorges de l'Ardèche


Limites administratives :

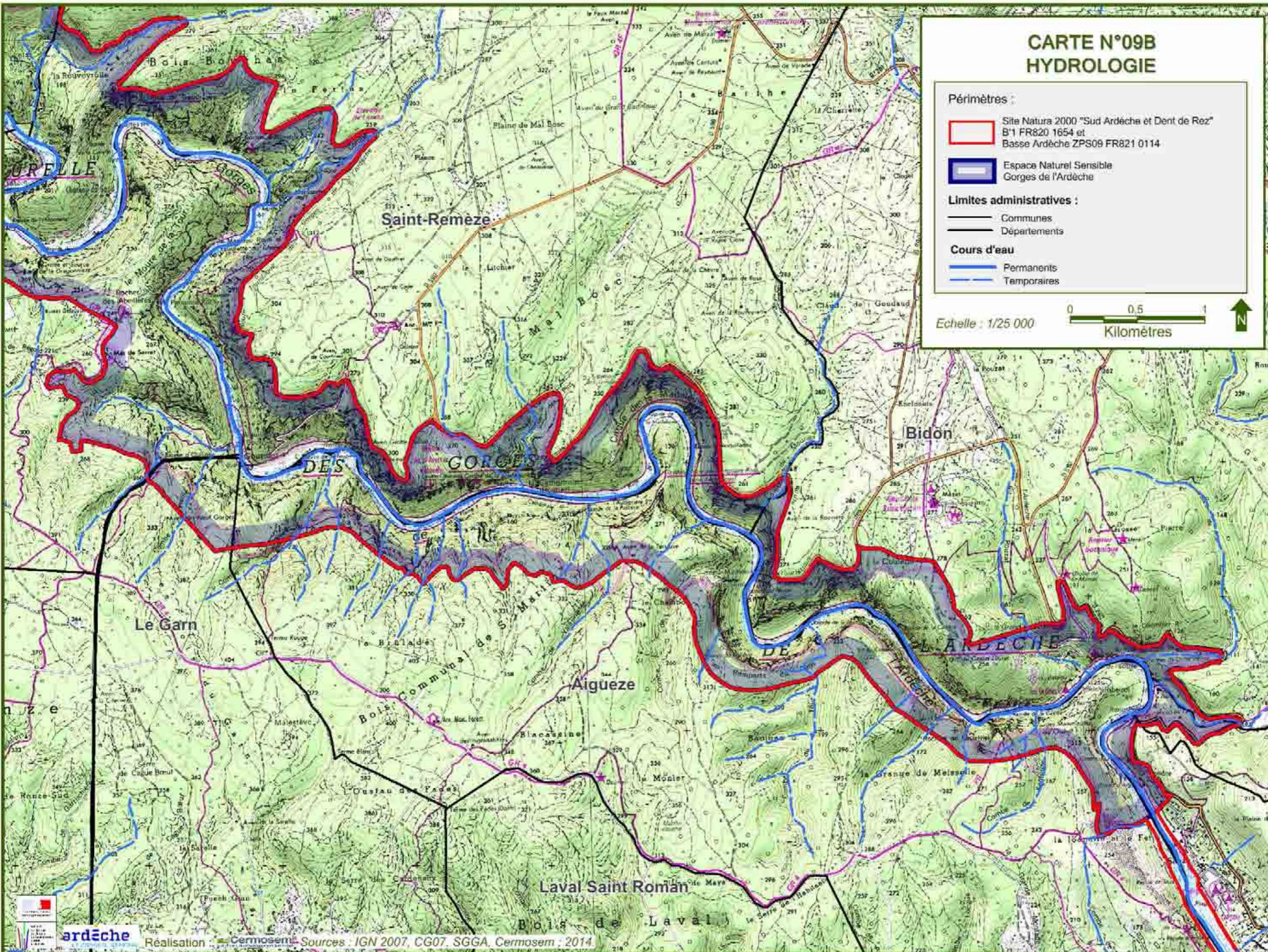
- Communes
- Départements

Cours d'eau

- Permanents
- Temporaires

Echelle : 1/25 000





CARTE N°09B HYDROLOGIE

Périmètres :

- Site Natura 2000 "Sud Ardèche et Dent de Rez"
B'1 FR820 1654 et
Basse Ardèche ZPS09 FR821 0114
- Espace Naturel Sensible
Gorges de l'Ardèche

Limites administratives :

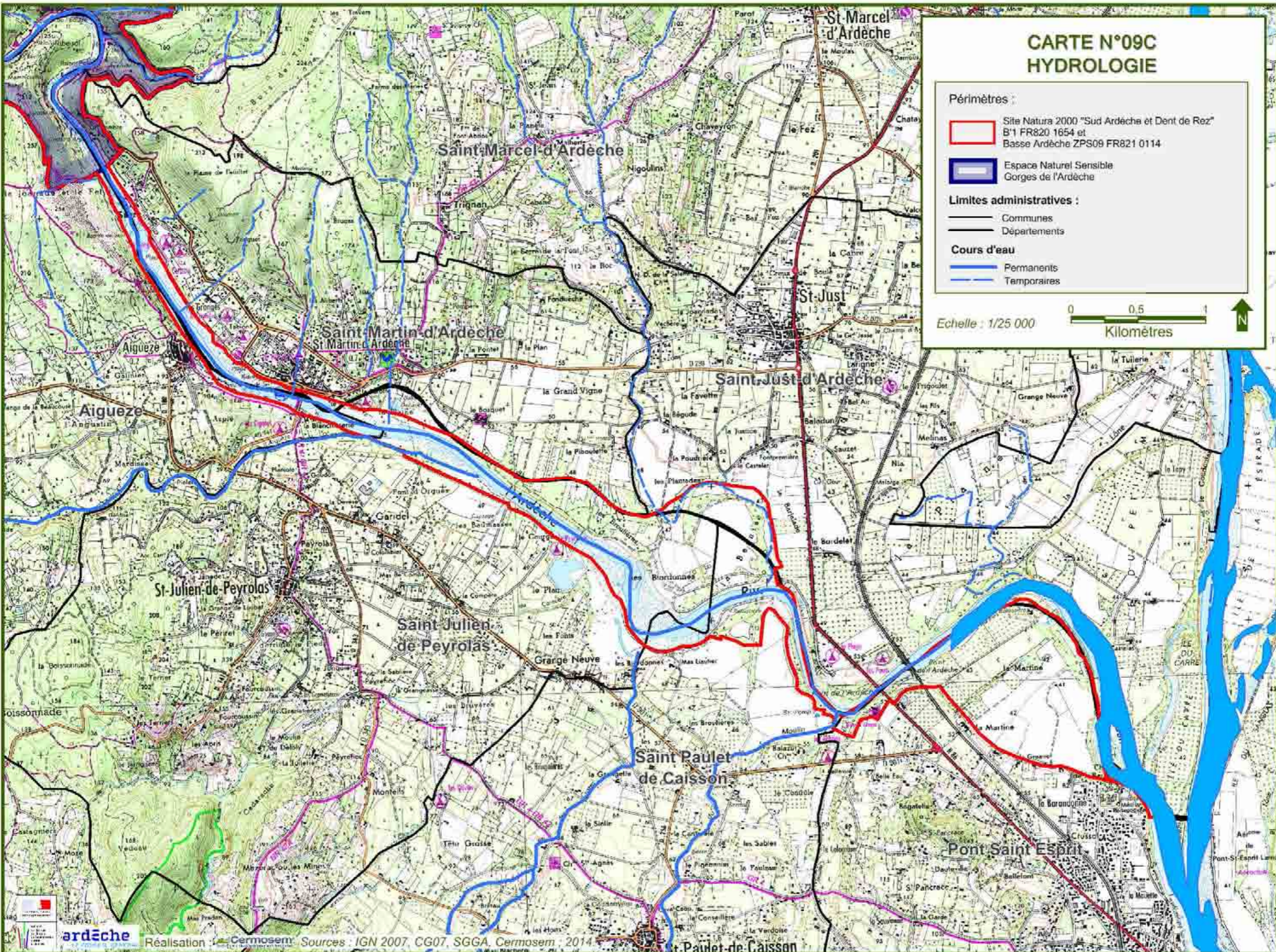
- Communes
- Départements

Cours d'eau

- Permanents
- Temporaires


Echelle : 1/25 000








CARTE N°09D HYDROLOGIE

Périmètres :

 Site Natura 2000 "Sud Ardèche et Dent de Rez"
B'1 FR820 1654 et
Basse Ardèche ZPS09 FR821 0114

 Espace Naturel Sensible
Gorges de l'Ardèche

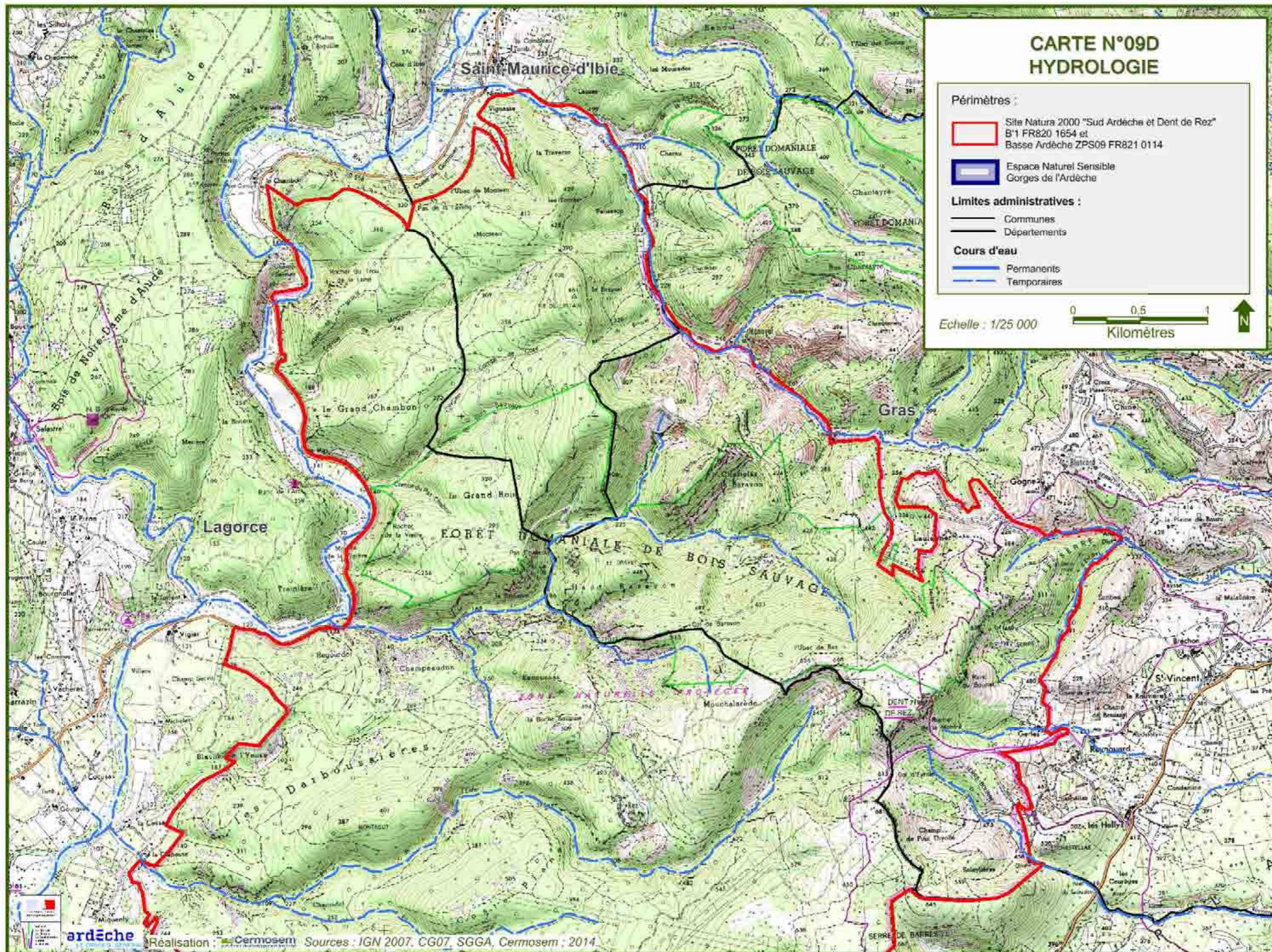
Limites administratives :

 Communes
 Départements

Cours d'eau


 Permanents
 Temporaires


Echelle : 1/25 000



CARTE N°09E HYDROLOGIE

Périmètres :

 Site Natura 2000 "Sud Ardèche et Dent de Rez"
B'1 FR820 1654 et
Basse Ardèche ZPS09 FR821 0114

 Espace Naturel Sensible
Gorges de l'Ardèche

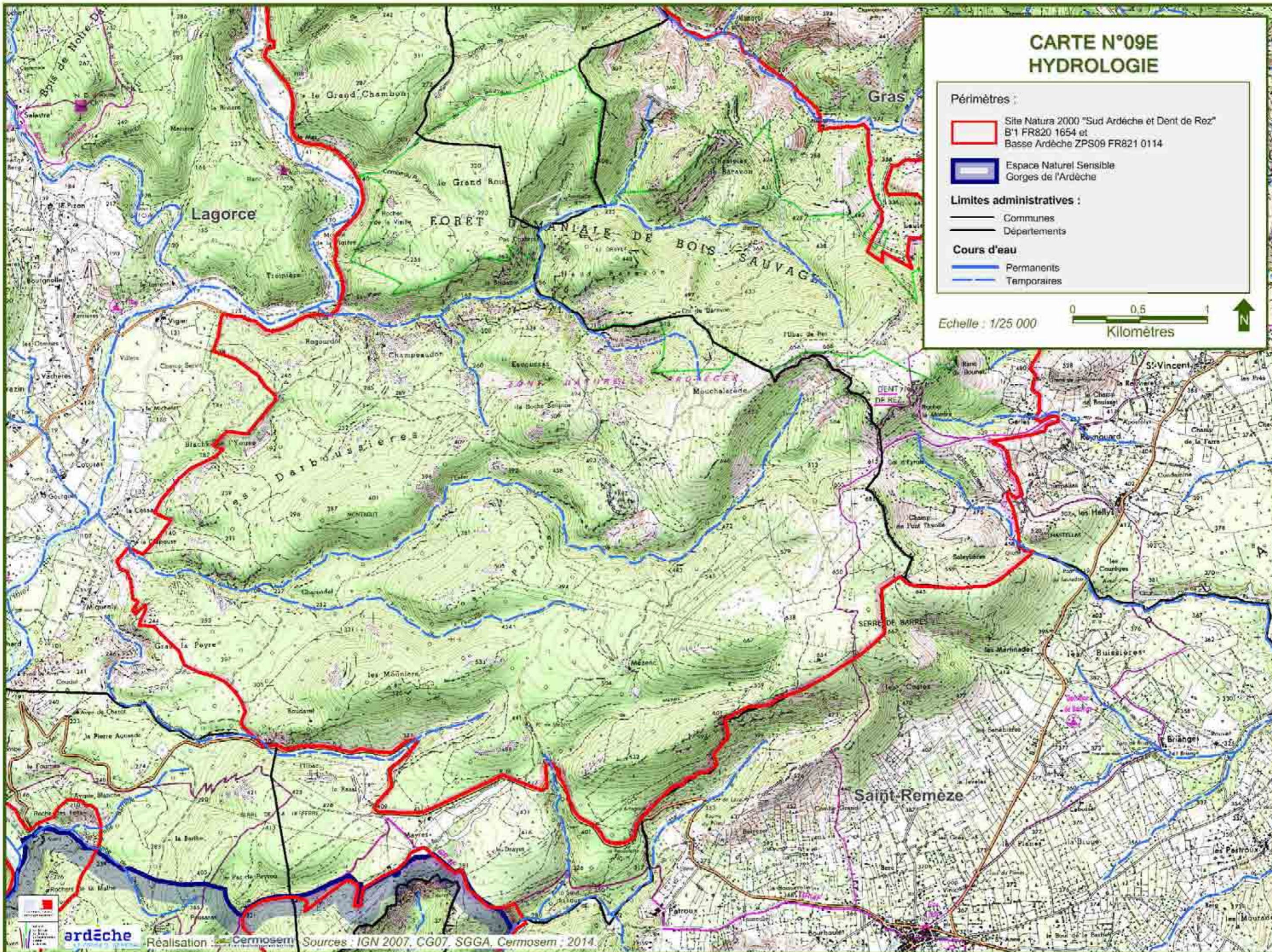
Limites administratives :

 Communes
 Départements

Cours d'eau


 Permanents
 Temporaires


Echelle : 1/25 000



CARTE N°09F HYDROLOGIE

Périmètres :

 Site Natura 2000 "Sud Ardèche et Dent de Rez"
B'1 FR820 1654 et
Basse Ardèche ZPS09 FR821 0114

 Espace Naturel Sensible
Gorges de l'Ardèche

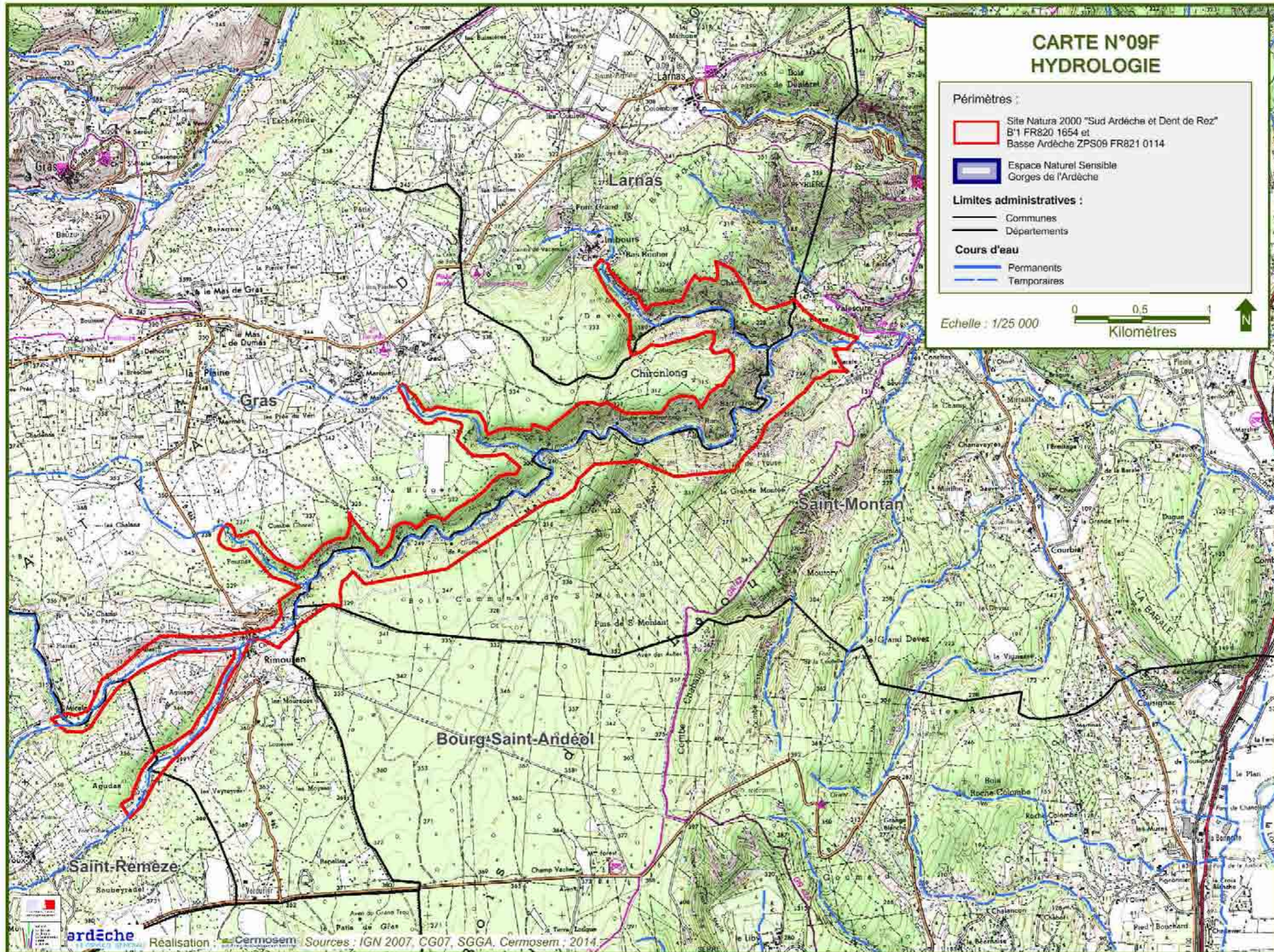
Limites administratives :

 Communes
 Départements

Cours d'eau

 Permanents
 Temporaires

Echelle : 1/25 000



CARTE N°10 HABITATS NATURELS DOMINANTS SELON LA TYPOLOGIE CORINE BIOTOPE

Périmètres :

- Site Natura 2000 "Sud Ardèche et Dent de Rez"
B'1 FR820 1654 et
Basse Ardèche ZPS09 FR821 0114
- Espace Naturel Sensible
Gorges de l'Ardèche

Limites administratives :

- Communes
- Départements

Echelle : 1/85 000

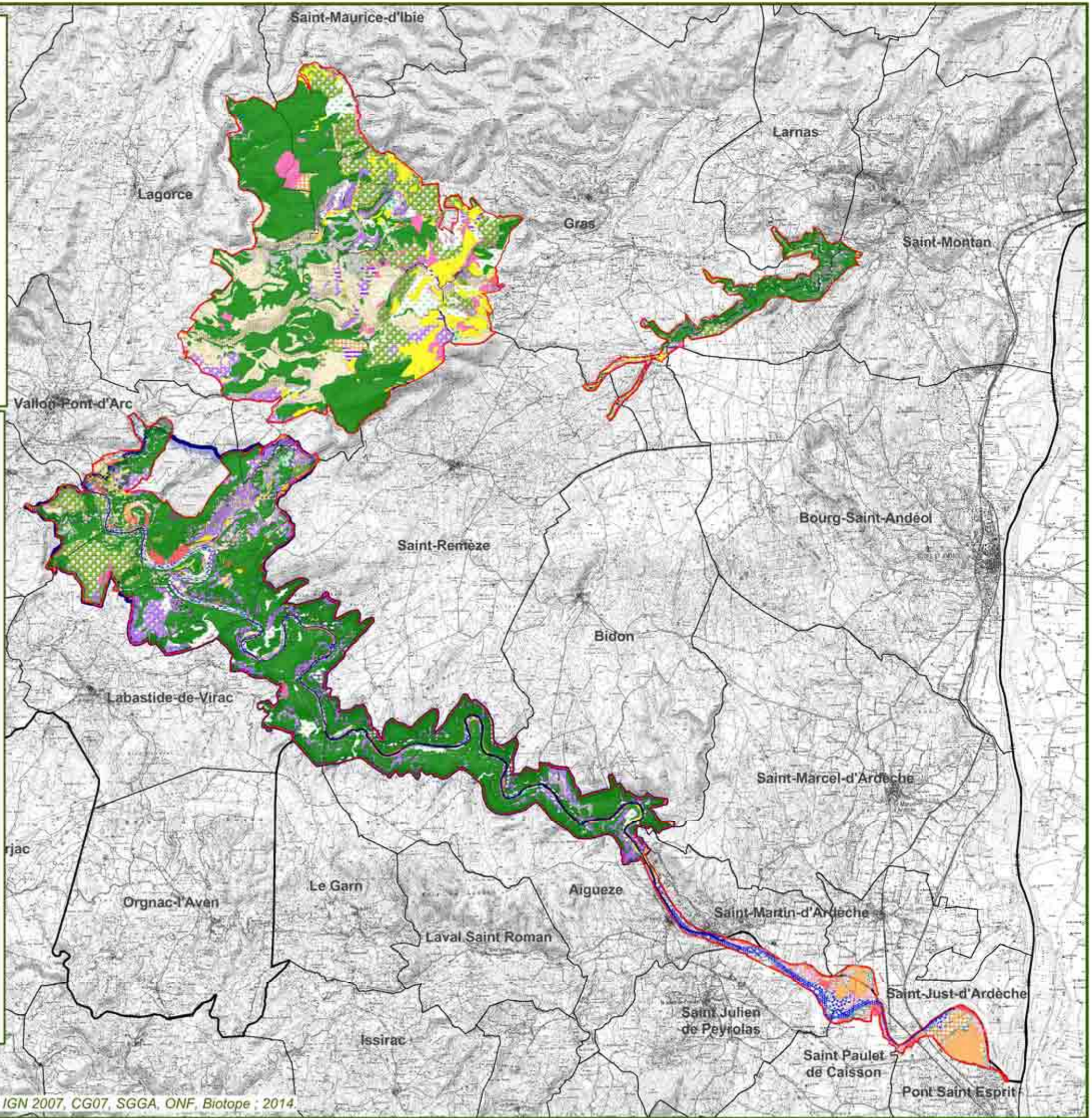


Types d'habitats naturels dominants

Code Corine Biotope, Libellé CB (Code N2000) Statut

- 14.4 Fourrés alluviaux mélangés plus évolués à Fraxinus, Populus, et Robinia
- 22.1 Eaux douces
- 22.44 Tapis immergés de Characees (3140) IC
- 24.14 Zone à Barbeaux
- 24.16 Cours d'eau intermittents (3290) IC
- 24.21 Bancs de graviers sans végétation
- 24.225 Lits de graviers méditerranéens (3250) IC
- 24.43 Végétation flottante de renouées (3260) IC
- 24.53 Groupements méditerranéens des limons riverains (3280) IC
- 31.7456 Landes en coussinets à Genista lobellii et pulchella (4090) IC
- 31.8 Fourrés
- 31.82 Formations stables xero-thermophiles à Buxus sempervirens (5110) IC
- 32 Garrigues
- 32.1 Matorral arborescent
- 32.11 Matorral à Chênes sempervirens (5210) IC
- 32.13 Matorrals arborescents à Juniperus (5210) IC
- 32.64 Broussailles supra-méditerranéennes à Buis (5210) IC
- 34 Steppes et pelouses
- 34.36 Gazons à Brachypode de Phénicie
- 34.51 Pelouses du Brachypodium retusi (6220) PR*
- 38.13 Pâturages densément enherbés
- 41.4 Forêts mixtes de pente et de ravin (9180) PR*
- 41.71 Bois occidentaux à Quercus pubescens
- 41.714 Bois de Chênes blancs eu-méditerranéens (9340) IC
- 42 Bois de pins
- 44.12 Saussaies (3280) IC
- 44.141 Galeries méditerranéennes de Saules blancs (92A0) IC
- 44.6 Forêts-galeries de Salix alba et Populus nigra et peupliers (92A0) IC
- 45.3 Forêts de Chênes verts (9340) IC
- 53.14A Végétation à Eleocharis palustris
- 53.16 Végétation à Phalaris arundinacea (6430) IC
- 53.21 Peuplements de grandes laïches (Magnocaricées)
- 53.62 Peuplements de Cannes de Provence
- 54.12 Sources d'eaux dures (7220) PR*
- 61.3 Eboulis ouest-méditerranéens et éboulis thermophiles
- 61.32 Eboulis provençaux (8130) IC
- 62 Falaises et dalles rocheuses
- 62.11 Falaises calcaires eu-méditerranéennes occidentales (8210) IC
- 64.5 Dunes continentales méditerranéennes
- 65 Grottes non exploitées par le tourisme (8310) IC
- 82 Cultures
- 83 Vergers, bosquets et plantations d'arbres
- 85 Zones anthropisées

* : Habitats d'intérêt prioritaire



CARTE N°10A HABITATS NATURELS DOMINANTS SELON LA TYPOLOGIE CORINE BIOTOPE

Périmètres :

Site Natura 2000 "Sud Ardèche et Dent de Rez"
B'1 FR820 1654 et
Basse Ardèche ZPS09 FR821 0114

Espace Naturel Sensible
Gorges de l'Ardèche

Limites administratives :

Communes
 Départements

Echelle : 1/25 000

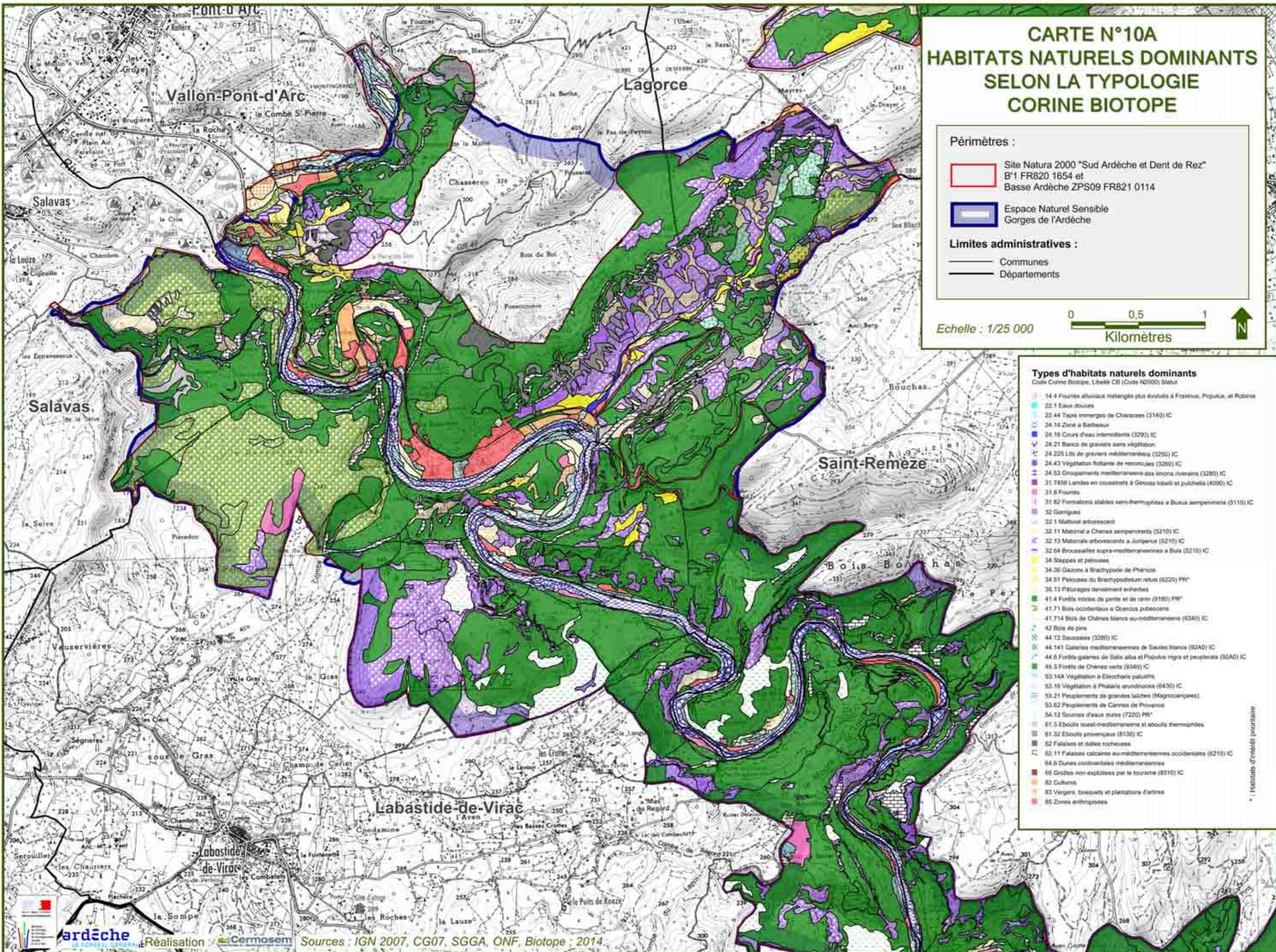


Types d'habitats naturels dominants

Code Corine Biotope, Libelle CB (Code N°900) Statut

- 14.4 Fourrés alluviaux mélangés plus évolués à *Fraxinus*, *Populus*, et *Robinia*
- 22.1 Eaux douces
- 22.44 Tapis immergés de Characées (3140) IC
- 24.14 Zone à Barbeaux
- 24.16 Cours d'eau intermittents (3293) IC
- 24.21 Bancs de graviers sans végétation
- 24.225 Lits de graviers méditerranéens (3250) IC
- 24.43 Végétation flottante de rocoilles (3260) IC
- 24.53 Groupements méditerranéens des limons riverains (3280) IC
- 31.7456 Landes en coarctats à *Genista sibirica* et *pulchella* (4000) IC
- 31.8 Fourrés
- 31.82 Formations stables céro-thermophiles à *Buxus sempervirens* (5110) IC
- 32 Garrigues
- 32.1 Matorral arborescent
- 32.11 Matorral à *Chamaecyparis* (5210) IC
- 32.13 Matorral arborescent à *Juniperus* (5210) IC
- 32.64 Broussailles supra-méditerranéennes à *Buxus* (5210) IC
- 34 Steppes et pelouses
- 34.36 Gazons à *Brachypodium* de Phénice
- 34.51 Pelouses du *Brachypodium retusum* (6220) PH*
- 36.13 Pâturages densément herbacés
- 41.4 Forêts mixtes de pin et de ramin (9180) PH*
- 41.71 Bois occidentaux à *Quercus pubescens*
- 41.714 Bois de *Chamaecyparis* méditerranéens (9340) IC
- 42 Bois de pins
- 44.12 Sausseaux (3260) IC
- 44.141 Galeries méditerranéennes de *Suaeda* blancs (92A0) IC
- 44.6 Forêts-galeries de *Salix alba* et *Populus nigra* et *peupliers* (92A0) IC
- 45.3 Forêts de *Chamaecyparis* verts (9340) IC
- 53.14A Végétation à *Eleocharis palustris*
- 53.16 Végétation à *Phalaris arundinacea* (6430) IC
- 53.21 Peuplements de grandes taches (Magnocorpiques)
- 53.62 Peuplements de Cannes de Privence
- 54.12 Sources d'eaux pures (7220) PH*
- 61.3 Eboulis ouest-méditerranéens et eboulis thermophiles
- 61.32 Eboulis provençaux (8130) IC
- 62 Falaises et dalles rocheuses
- 62.11 Falaises calcaires au-méditerranéennes occidentales (8210) IC
- 64.6 Dunes occidentales méditerranéennes
- 65 Grottes non-exploitées par le tourisme (8510) IC
- 82 Cultures
- 83 Vergers, bosquets et plantations d'arbres
- 85 Zones anthropisées

* Habitats d'intérêt prioritaire



CARTE N°10B HABITATS NATURELS DOMINANTS SELON LA TYPOLOGIE CORINE BIOTOPE

Périmètres :

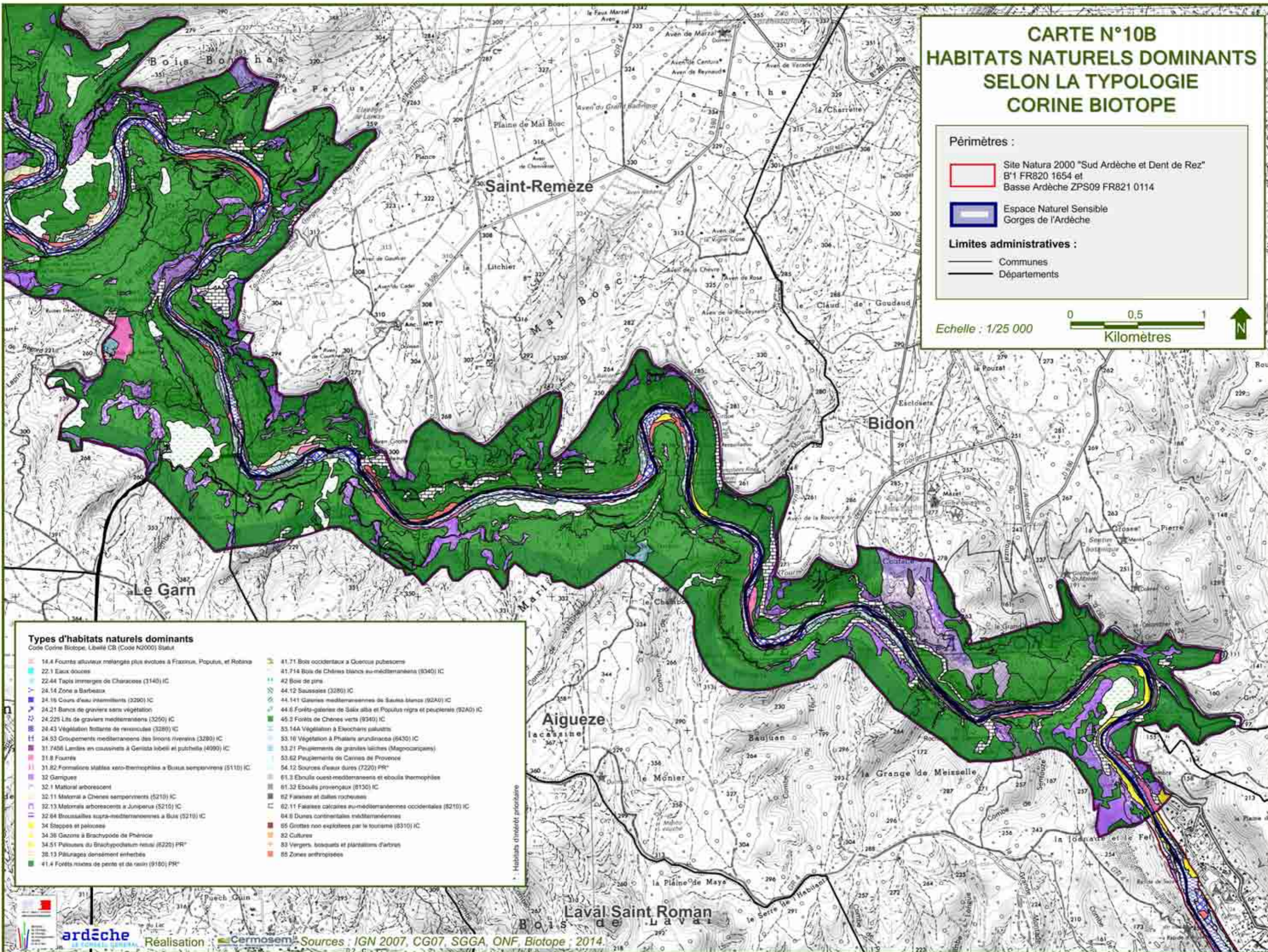
Site Natura 2000 "Sud Ardèche et Dent de Rez"
B'1 FR820 1654 et
Basse Ardèche ZPS09 FR821 0114

Espace Naturel Sensible
Gorges de l'Ardèche

Limites administratives :

Communes
 Départements

Echelle : 1/25 000



Types d'habitats naturels dominants
Code Corine Biotope, Libellé CB (Code N2000) Statut

14.4 Fourrés alluviaux mélangés plus évolués à Fraxinus, Populus, et Robinia	41.71 Bois occidentaux à Quercus pubescens
22.1 Eaux douces	41.714 Bois de Chênes blancs au-méditerranéens (9340) IC
22.44 Tapis immergés de Characées (1140) IC	42 Bois de pins
24.14 Zone à Barbeaux	44.12 Saussaies (3280) IC
24.16 Cours d'eau intermittents (3200) IC	44.141 Garennes méditerranéennes de Saules blancs (92A0) IC
24.21 Bancs de graviers sans végétation	44.8 Forêts-galeries de Salix alba et Populus nigra et peupliers (92A0) IC
24.225 Lits de graviers méditerranéens (3250) IC	45.3 Forêts de Chênes verts (9340) IC
24.43 Végétation flottante de renouées (3280) IC	53.14A Végétation à Elyochloa palustris
24.53 Groupements méditerranéens des lacs riverains (3290) IC	53.16 Végétation à Phalaris arundinacea (9430) IC
31.7456 Landes en caudex à Geranium libellii et putchella (4090) IC	53.21 Peuplements de graminées lithiques (Magnocarpiens)
31.8 Fourrés	53.62 Peuplements de Carins de Provence
31.82 Formations stables xéro-thermophiles à Buxus sempervirens (5110) IC	54.12 Sources d'eaux dures (7220) PR*
32 Garrigues	61.3 Eboulis ouest-méditerranéens et eboulis thermophiles
32.1 Matorral arborescent	61.32 Eboulis provençaux (8150) IC
32.11 Matorral à Chêne sempervirens (5210) IC	62 Falaises et dalles rocheuses
32.13 Matorral arborescent à Juniperus (5210) IC	62.11 Falaises calcaires au-méditerranéennes occidentales (8210) IC
32.64 Broussailles supra-méditerranéennes à Buxus (5210) IC	64.8 Dunes continentales méditerranéennes
34 Steppes et pelouses	65 Grottes non exploitées par le tourisme (8310) IC
34.36 Gazons à Brachypode de Phénicie	82 Cultures
34.51 Pelouses du Brachypodium retus (8220) PR*	83 Vergers, bosquets et plantations d'arbres
38.13 Pâturages densément enherbés	85 Zones anthropisées
41.4 Forêts mixtes de pente et de casin (9160) PR*	

CARTE N°10C HABITATS NATURELS DOMINANTS SELON LA TYPOLOGIE CORINE BIOTOPE

Périmètres :

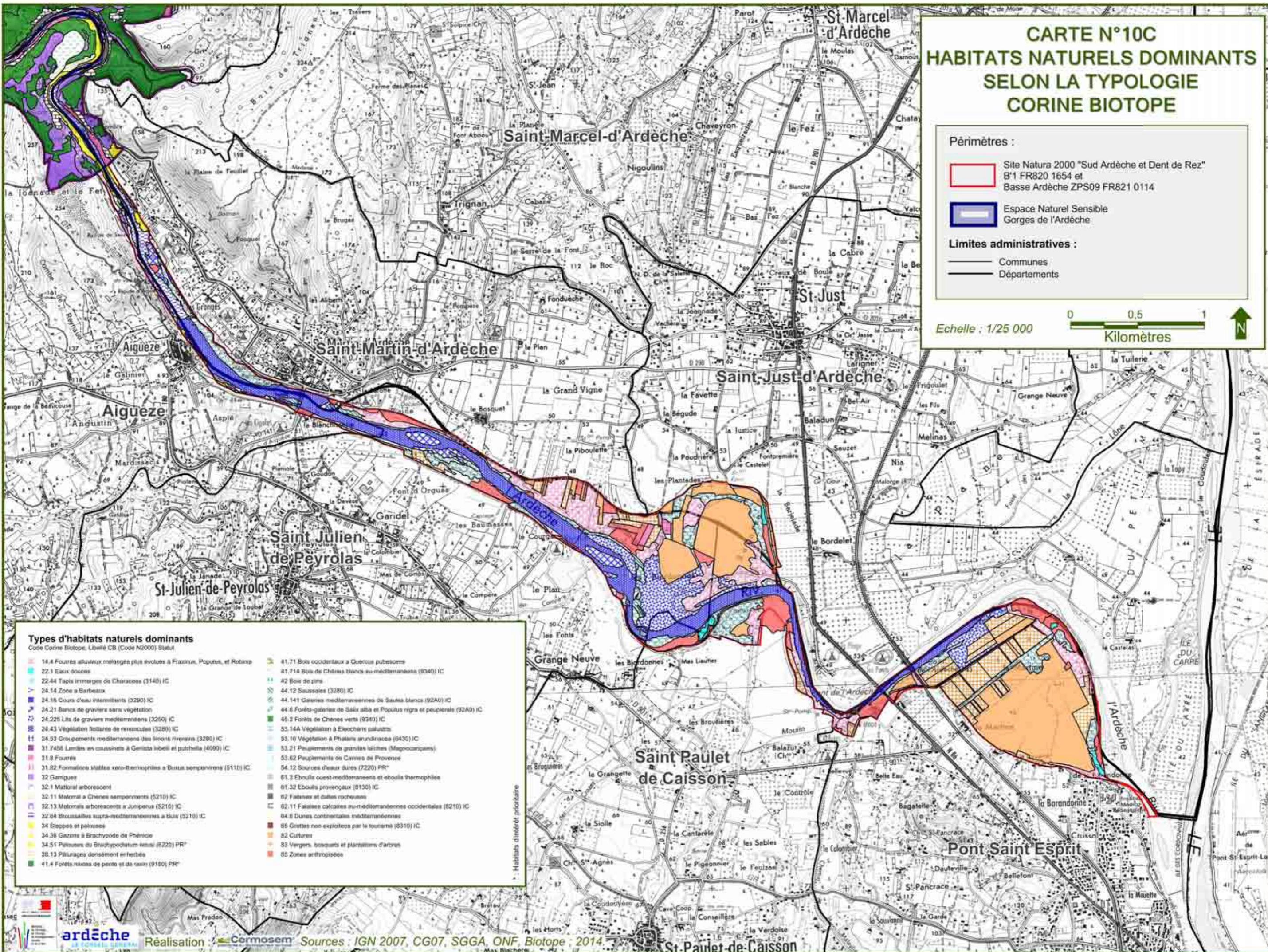
Site Natura 2000 "Sud Ardèche et Dent de Rez"
B'1 FR820 1654 et
Basse Ardèche ZPS09 FR821 0114

Espace Naturel Sensible
Gorges de l'Ardèche

Limites administratives :

Communes
 Départements

Echelle : 1/25 000



Types d'habitats naturels dominants

Code Corine Biotope, Libellé CB (Code N2000) Statut

- | | |
|--|--|
| 14.4 Fourrés alluviaux mélangés plus évolués à Fraxinus, Populus, et Robinia | 41.71 Bois occidentaux à Quercus pubescens |
| 22.1 Eaux douces | 41.714 Bois de Chênes blancs au-méditerranéens (9340) IC |
| 22.44 Tapis immergés de Characées (1140) IC | 42 Bois de pins |
| 24.14 Zone à Barbaquis | 44.12 Saussaies (3280) IC |
| 24.16 Cours d'eau intermittents (3200) IC | 44.141 Garennes méditerranéennes de Saules blancs (92A0) IC |
| 24.21 Bancs de graviers sans végétation | 44.6 Forêts-galeries de Salix alba et Populus nigra et peupliers (92A0) IC |
| 24.225 Lits de graviers méditerranéens (3250) IC | 45.3 Forêts de Chênes verts (9340) IC |
| 24.43 Végétation flottante de renouées (3280) IC | 53.144 Végétation à Elychium palustre |
| 24.53 Groupements méditerranéens des lacs riverains (3280) IC | 53.16 Végétation à Phalaris arundinacea (9430) IC |
| 31.7456 Landes en caudex à Geranium libani et putchella (4090) IC | 53.21 Peuplements de grandes lithites (Mégacarpéens) |
| 31.8 Fourrés | 53.62 Peuplements de Carnes de Provence |
| 31.82 Formations stables xéro-thermophiles à Buxus sempervirens (5110) IC | 54.12 Sources d'eaux dures (7220) PR* |
| 32 Garrigues | 61.3 Eboulis ouest-méditerranéens et eboulis thermophiles |
| 32.1 Matorral arborescent | 61.32 Eboulis provençaux (8150) IC |
| 32.11 Matorral à Chêne sempervirens (5210) IC | 62 Falaises et dalles rocheuses |
| 32.13 Matorral arborescent à Juniperus (5210) IC | 62.11 Falaises calcaires au-méditerranéennes occidentales (8210) IC |
| 32.64 Broussailles supra-méditerranéennes à Buxus (5210) IC | 64.8 Dunes continentales méditerranéennes |
| 34 Steppes et pelouses | 65 Grottes non exploitées par le tourisme (8310) IC |
| 34.36 Cauxes à Brachypode de Phénicie | 82 Cultures |
| 34.51 Pelouses du Brachypodium retus (8220) PR* | 83 Vergers, bosquets et plantations d'arbres |
| 38.13 Pâturages densément enherbés | 85 Zones anthropisées |
| 41.4 Forêts mixtes de pente et de casin (9160) PR* | |

CARTE N°10D HABITATS NATURELS DOMINANTS SELON LA TYPOLOGIE CORINE BIOTOPE

Périmètres :

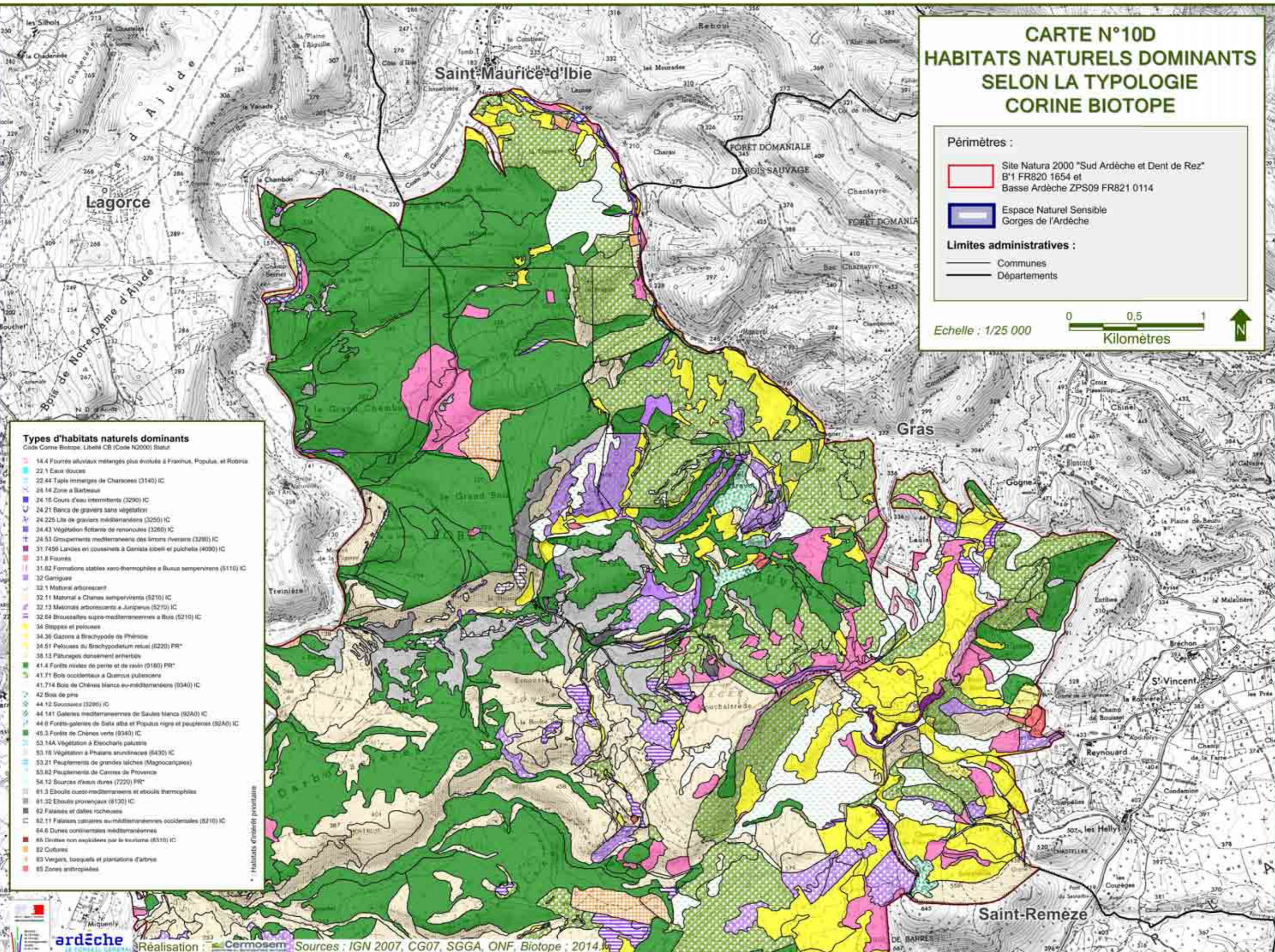
Site Natura 2000 "Sud Ardèche et Dent de Rez"
B'1 FR820 1654 et
Basse Ardèche ZPS09 FR821 0114

Espace Naturel Sensible
Gorges de l'Ardèche

Limites administratives :

Communes
 Départements

Echelle : 1/25 000



Types d'habitats naturels dominants

Code Corine Biotope, Libellé CB (Code N2000) Statut

- 14.4 Fourrés alluviaux mélangés plus évolués à Fraxinus, Populus, et Robinia
- 22.1 Eaux douces
- 22.44 Tapis immergés de Characees (3140) IC
- 24.14 Zone à Barbaquis
- 24.16 Cours d'eau intermittents (3290) IC
- 24.21 Banca de graviers sans végétation
- 24.225 Lits de graviers indifférenciés (3250) IC
- 24.43 Végétation flottante de renouées (3260) IC
- 24.53 Groupements méditerranéens des limons riverains (3280) IC
- 31.7456 Landes en coussinets à Genista icbelli et pulchella (4000) IC
- 31.8 Fourrés
- 31.82 Formations stables xéro-thermophiles à Ilex sempervirens (5110) IC
- 32 Garrigue
- 32.1 Matorral arboreescant
- 32.11 Matorral à Chamae sempervirens (5210) IC
- 32.13 Matorral arboreescant à Juniperus (5210) IC
- 32.64 Broussailles supra-méditerranéennes à Bois (5210) IC
- 34 Steppes et pelouses
- 34.36 Gazons à Brachypode de France
- 34.51 Pelouses du Brachypodium retusum (8220) PR*
- 38.13 Pâturages densément arborés
- 41.4 Forêts mixtes de pente et de rovin (9180) PR*
- 41.71 Bois occidentaux à Quercus pubescens
- 41.714 Bois de Chênes blancs au-méditerranéens (9340) IC
- 42 Bois de pins
- 44.12 Soudouces (3280) IC
- 44.141 Galeries méditerranéennes de Saules blancs (92A0) IC
- 44.6 Forêts-galeries de Salix alba et Populus nigra et peupliers (92A0) IC
- 45.3 Forêts de Chênes verts (9340) IC
- 53.14A Végétation à Eleocharis palustris
- 53.18 Végétation à Phragmites arundinacées (6430) IC
- 53.21 Peuplements de grandes laïches (Magnocaricaceae)
- 53.82 Peuplements de Carex de Provence
- 54.12 Sources d'eau dures (7220) PR*
- 61.3 Ecouils cœsti-méditerranéens et écouils thermophiles
- 61.32 Ecouils provençaux (8130) IC
- 62 Falaises et dalles rocheuses
- 62.11 Falaises calcaires au-méditerranéennes occidentales (8210) IC
- 64.6 Dunes continentales méditerranéennes
- 65 Dunes non exploitées par le tourisme (8310) IC
- 82 Coteaux
- 83 Vergers, bosquets et plantations d'arbres
- 85 Zones anthropisées

* Habitats d'intérêt prioritaire

CARTE N°10E HABITATS NATURELS DOMINANTS SELON LA TYPOLOGIE CORINE BIOTOPE

Périmètres :

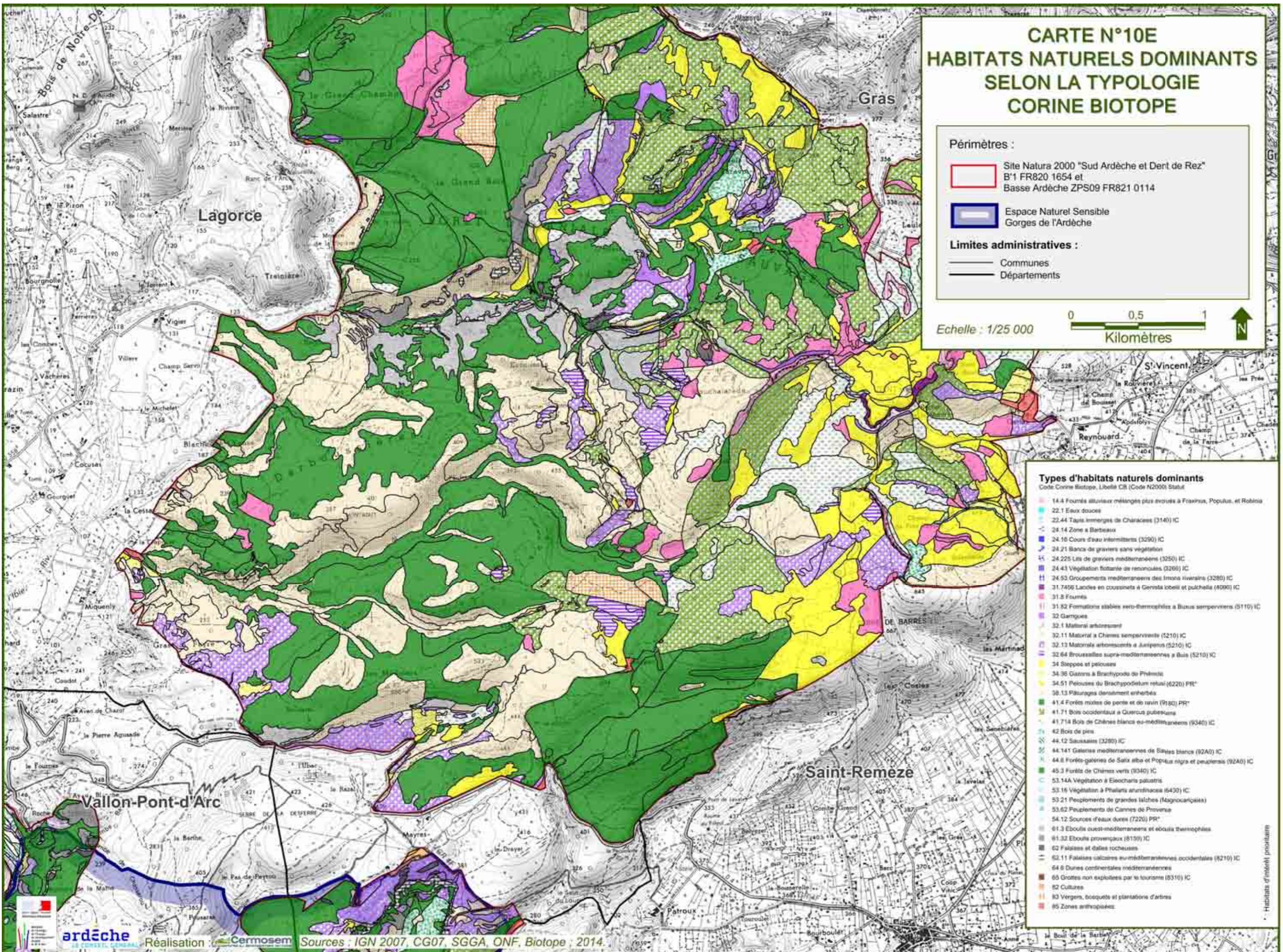
Site Natura 2000 "Sud Ardèche et Dent de Rez"
B'1 FR820 1654 et
Basse Ardèche ZPS09 FR821 0114

Espace Naturel Sensible
Gorges de l'Ardèche

Limites administratives :

Communes
 Départements

Echelle : 1/25 000



Types d'habitats naturels dominants

Code Corine Biotope, Libellé CB (Code N2000) Statut

- 14.4 Fourrés alluviaux mélangés plus étendus à Fraxinus, Populus, et Robinia
- 22.1 Eaux douces
- 22.44 Tapis immergés de Characées (3140) IC
- 24.14 Zonc à Barbeaux
- 24.16 Cours d'eau intermittents (3290) IC
- 24.21 Bancs de graviers sans végétation
- 24.225 Lits de graviers méditerranéens (3250) IC
- 24.43 Végétation florissante de renouées (3260) IC
- 24.53 Groupements méditerranéens des Imita vivrains (3280) IC
- 31.7450 Lacs en coussinets à Genista lobata et pulchella (4000) IC
- 31.8 Fourrés
- 31.82 Formations stables vert-thermophiles à Bizuz sempervirens (5110) IC
- 32 Garrigues
- 32.1 Matorral arboreux
- 32.11 Matorral à Chamae sempervirens (5210) IC
- 32.13 Matorral arboreux à Juniperus (5210) IC
- 32.64 Broussailles supra-méditerranéennes à Buis (5210) IC
- 34 Steppes et pelouses
- 34.35 Cistacis à Brachypoda de Phélicis
- 34.51 Pelouses du Brachypodium reclusi (6220) PR*
- 38.13 Pâturages densément herbacés
- 41.4 Forêts mixtes de pente et de saïne (R190) PR*
- 41.71 Bois occidentaux à Quercus pubescens
- 41.71A Bois de Chênes blancs eu-méditerranéens (9340) IC
- 42 Bois de pins
- 44.12 Sausonnais (3280) IC
- 44.141 Galeries méditerranéennes de Saïnes blancs (92A0) IC
- 44.8 Forêts-galeries de Saïne alba et Populus nigra et deupleris (92A0) IC
- 45.3 Forêts de Chênes verts (9340) IC
- 53.14A Végétation à Eleocharis palustris
- 53.16 Végétation à Phalaris arundinacea (6430) IC
- 53.21 Peuplements de grandes liches (Magnoriciques)
- 53.62 Peuplements de Cannes de Provence
- 54.12 Sources d'eaux dures (7220) PR*
- 61.3 Eboulis ouest-méditerranéens et éboulis thermophiles
- 61.32 Eboulis provençaux (8130) IC
- 62 Falaises et dalles rocheuses
- 62.11 Falaises calcaires eu-méditerranéennes occidentales (8210) IC
- 64.8 Dunes continentales méditerranéennes
- 65 Dunes non exploitées par le tourisme (8310) IC
- 82 Cultures
- 83 Vergers, bocquets et plantations d'artirs
- 85 Zones anthropisées

* Habitats d'intérêt prioritaire

CARTE N°10F HABITATS NATURELS DOMINANTS SELON LA TYPOLOGIE CORINE BIOTOPE

Périmètres :

Site Natura 2000 "Sud Ardèche et Dent de Rez"
B'1 FR820 1654 et
Basse Ardèche ZPS09 FR821 0114

Espace Naturel Sensible
Gorges de l'Ardèche

Limites administratives :

Communes
 Départements

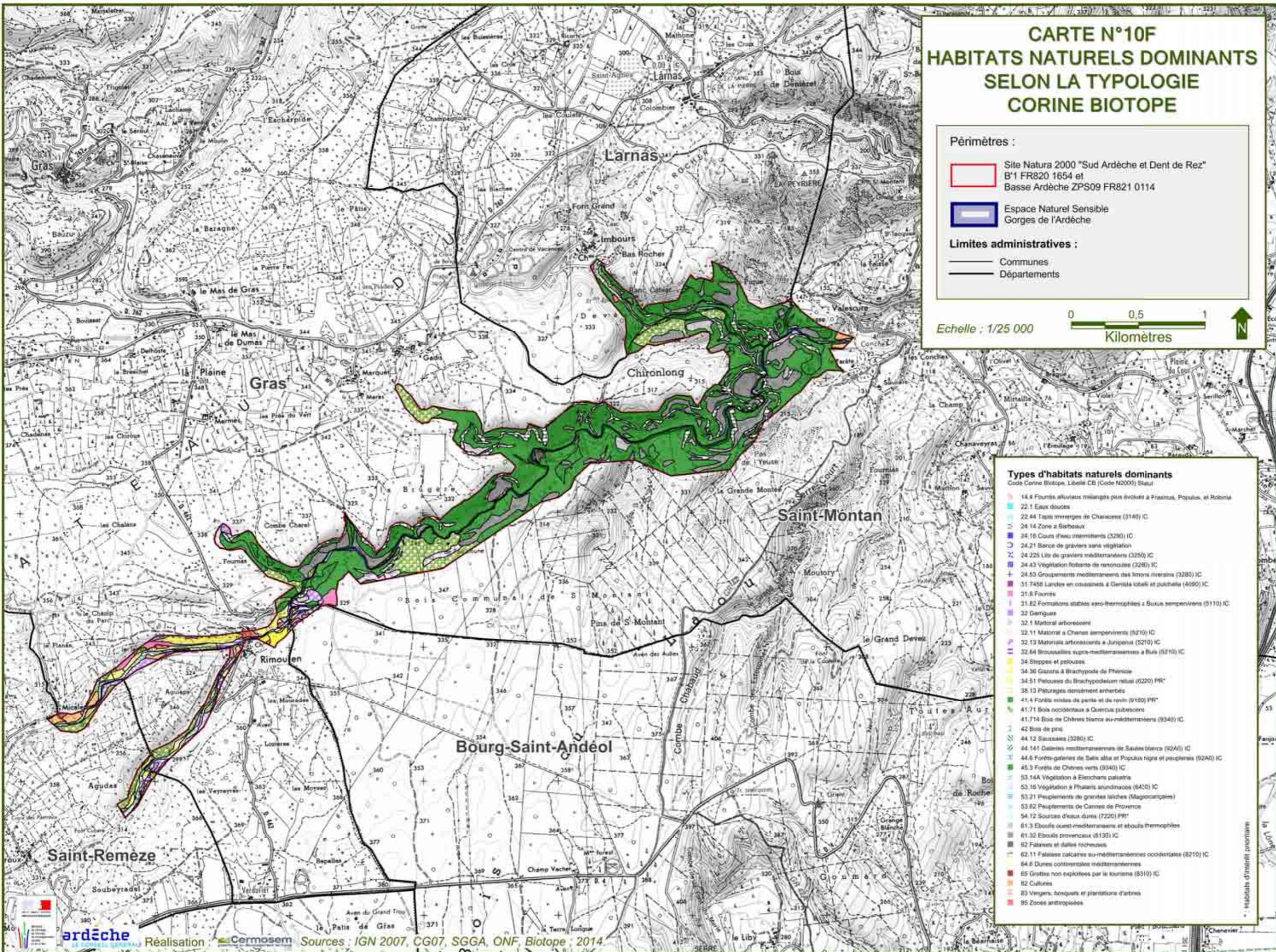
Echelle : 1/25 000



Types d'habitats naturels dominants


Code Corine Biotope, Libellé CB (Code N2000) Statut


- 14.4 Fourrés alluviaux mélangés peu évolués à *Fraxinus*, *Populus*, et *Robinia*
- 22.1 Eaux douces
- 22.44 Tapis immergés de *Characeae* (3140) IC
- 24.14 Zone à *Barbarea*
- 24.16 Cours d'eau intermittents (3290) IC
- 24.21 Bancs de graviers sans végétation
- 24.225 Lits de graviers méditerranéens (3250) IC
- 24.43 Végétation flottante de ramoneuses (3260) IC
- 24.53 Groupements méditerranéens des limons riverains (3280) IC
- 31.7458 Landes en croussines à *Genista lobata* et *pulchella* (4090) IC
- 31.8 Fourrés
- 31.82 Formations stables xéro-thermophiles à *Buxus sempervirens* (5110) IC
- 32 Garrigue
- 32.1 Matorral arborescent
- 32.11 Matorral à *Chamaecyparis sempervirens* (5210) IC
- 32.13 Matorral arborescent à *Juniperus* (5210) IC
- 32.64 Broussailles supra-méditerranéennes à *Buxus* (5210) IC
- 34 Steppes et pelouses
- 34.36 Gazon à *Brachypodium pinnatifidum*
- 34.51 Pelouses du *Brachypodium pinnatifidum* (6220) PR*
- 38.13 Plurages densément herbacés
- 41.4 Forêts mixtes de pente et de rivage (6180) PR*
- 41.71 Bois occidentaux à *Quercus pubescens*
- 41.714 Bois de Chênes blancs au-méditerranéens (9340) IC
- 42 Bois de pins
- 44.12 Saussaies (3280) IC
- 44.141 Galeries méditerranéennes de Saules blancs (92A0) IC
- 44.6 Forêts-galeries de *Salix alba* et *Populus nigra* et peupliers (92A0) IC
- 45.3 Forêts de Chênes verts (9340) IC
- 53.14A Végétation à *Elychne palustris*
- 53.16 Végétation à *Phalaris arundinacea* (6430) IC
- 53.21 Peuplements de grandes laiches (*Magdalenacae*)
- 53.62 Peuplements de Cannes de Provence
- 54.12 Sources d'eaux dures (7220) PR*
- 61.3 Eboulis ouest-méditerranéens et eboulis thermophiles
- 61.32 Eboulis provençaux (6130) IC
- 62 Falaises et dalles rocheuses
- 62.11 Falaises calcaires au-méditerranéennes occidentales (6210) IC
- 64.6 Dunes continentales méditerranéennes
- 65 Grèttes non exploitées par le tourisme (6310) IC
- 62 Cultures
- 63 Vergers, bosquets et plantations d'arbres
- 65 Zonées anthropisées





CARTE N°11 HABITATS NATURELS DOMINANTS SELON LA TYPOLOGIE CORINE BIOTOPE (SIMPLIFIÉE)

Périmètres :

 Site Natura 2000 "Sud Ardèche et Dent de Rez"
B'1 FR820 1654 et
Basse Ardèche ZPS09 FR821 0114

 Espace Naturel Sensible
Gorges de l'Ardèche

Limites administratives :

 Communes
 Départements

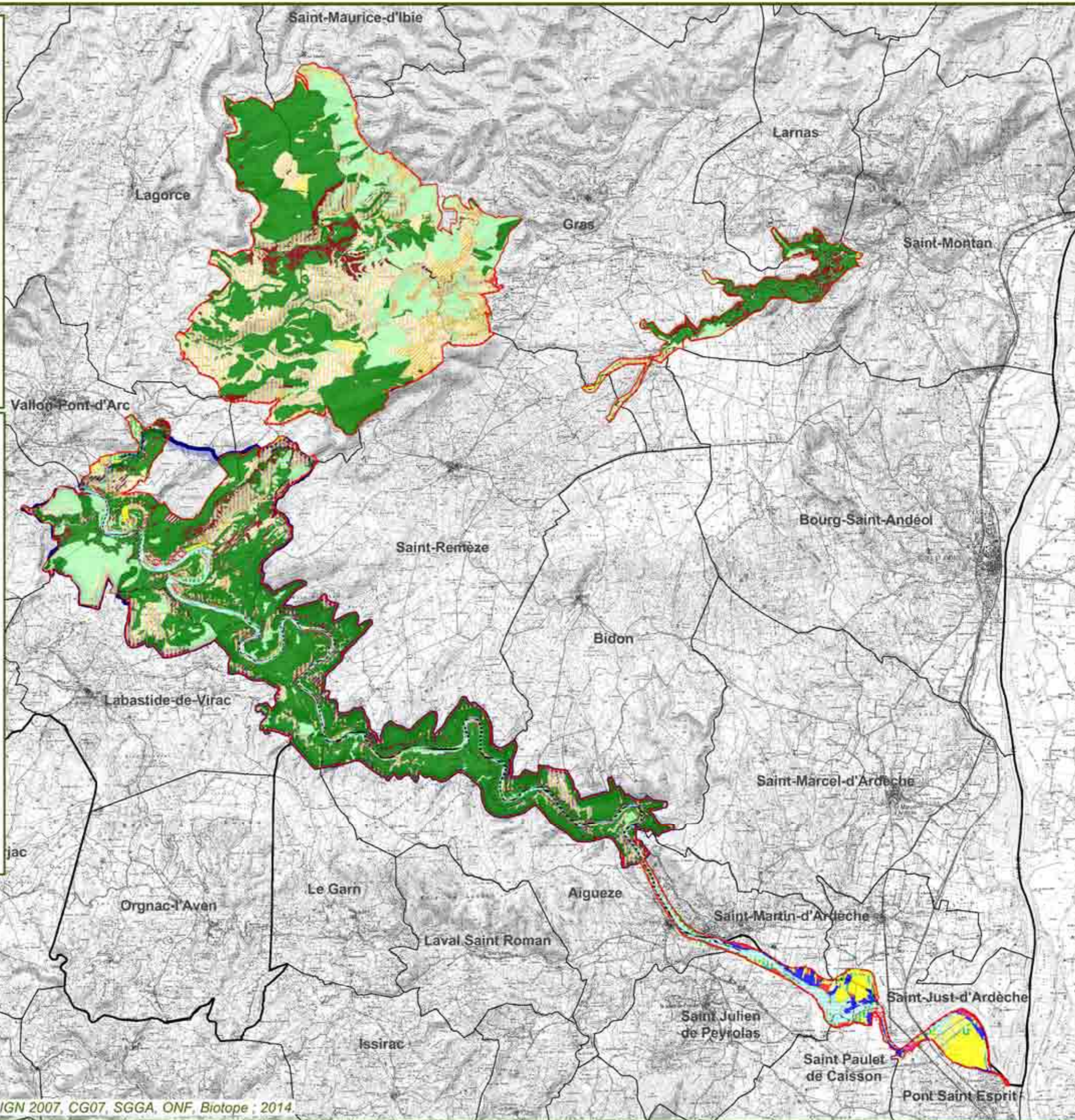
Echelle : 1/85 000



Types d'habitats dominants simplifiés

Code Corine Biotope simplifié

-  14 Fourrés alluviaux mélangés soumis aux crues
-  22 Eaux douces stagnantes
-  24 Eaux courantes
-  31 Landes et fruticées
-  32 Fruticées sclérophylles
-  34 Steppes et prairies calcaires sèches
-  38 Prairies mésophiles
-  41 Forêts caducifoliées
-  42 Forêts de conifères
-  44 Forêts riveraines, forêts et fourrés très humides
-  45 Forêts sempervirentes non résineuses
-  53 Végétation de ceinture des bords des eaux
-  54 Bas-marais, tourbières de transition et sources
-  61 Eboulis
-  62 Falaises continentales et rochers exposés
-  64 Dunes sableuses continentales
-  65 Grottes non exploitées par le tourisme
-  82 Cultures
-  83 Vergers, bosquets et plantations d'arbres
-  84 Alignements d'arbres, haies, petits bois, bocage, parcs
-  85 Parcs urbains et grands jardins
-  86 Villes, villages et sites industriels
-  87 Terrains en friche et terrains vagues



CARTE N°11A HABITATS NATURELS DOMINANTS SELON LA TYPOLOGIE CORINE BIOTOPE (SIMPLIFIÉE)

Périmètres :

Site Natura 2000 "Sud Ardèche et Dent de Rez"
B'1 FR820 1654 et
Basse Ardèche ZPS09 FR821 0114

Espace Naturel Sensible
Gorges de l'Ardèche

Limites administratives :

Communes
 Départements

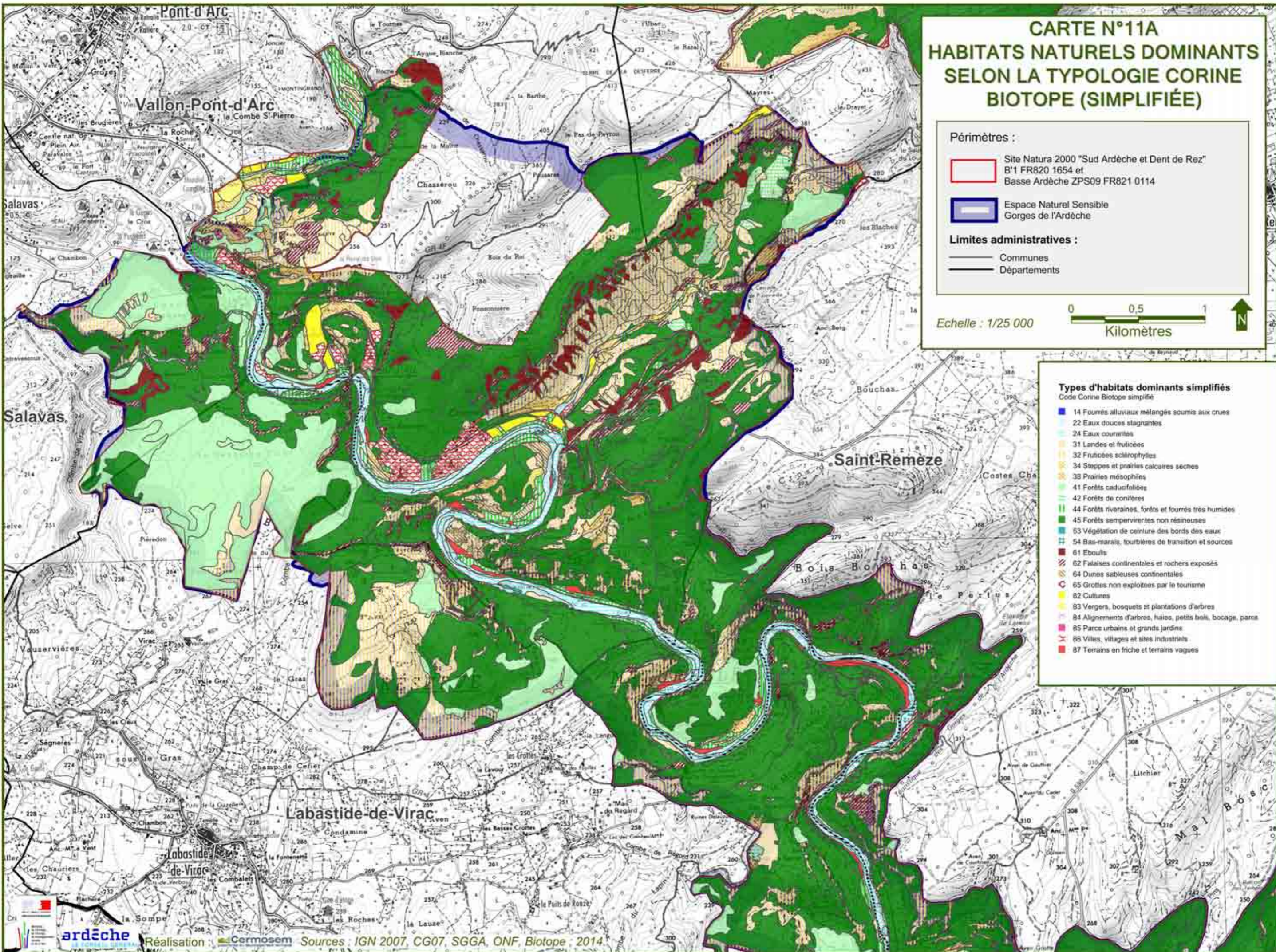
Echelle : 1/25 000



Types d'habitats dominants simplifiés

Code Corine Biotope simplifié

- 14 Fourrés alluviaux mélangés soumis aux crues
- 22 Eaux douces stagnantes
- 24 Eaux courantes
- 31 Landes et fruticées
- 32 Fruticées sclérophylles
- 34 Steppes et prairies calcaires sèches
- 38 Prairies mésophiles
- 41 Forêts caducifoliées
- 42 Forêts de conifères
- 44 Forêts riveraines, forêts et fourrés très humides
- 45 Forêts sempervirentes non résineuses
- 63 Végétation de ceinture des bords des eaux
- 54 Bas-marais, tourbières de transition et sources
- 61 Eboulis
- 62 Falaises continentales et rochers exposés
- 64 Dunes sableuses continentales
- 65 Grottes non exploitées par le tourisme
- 82 Cultures
- 83 Vergers, bosquets et plantations d'arbres
- 84 Alignements d'arbres, haies, petits bois, bocage, parcs
- 85 Parcs urbains et grands jardins
- 86 Villes, villages et sites industriels
- 87 Terrains en friche et terrains vagues



CARTE N°11B HABITATS NATURELS DOMINANTS SELON LA TYPOLOGIE CORINE BIOTOPE (SIMPLIFIEE)

Périmètres :

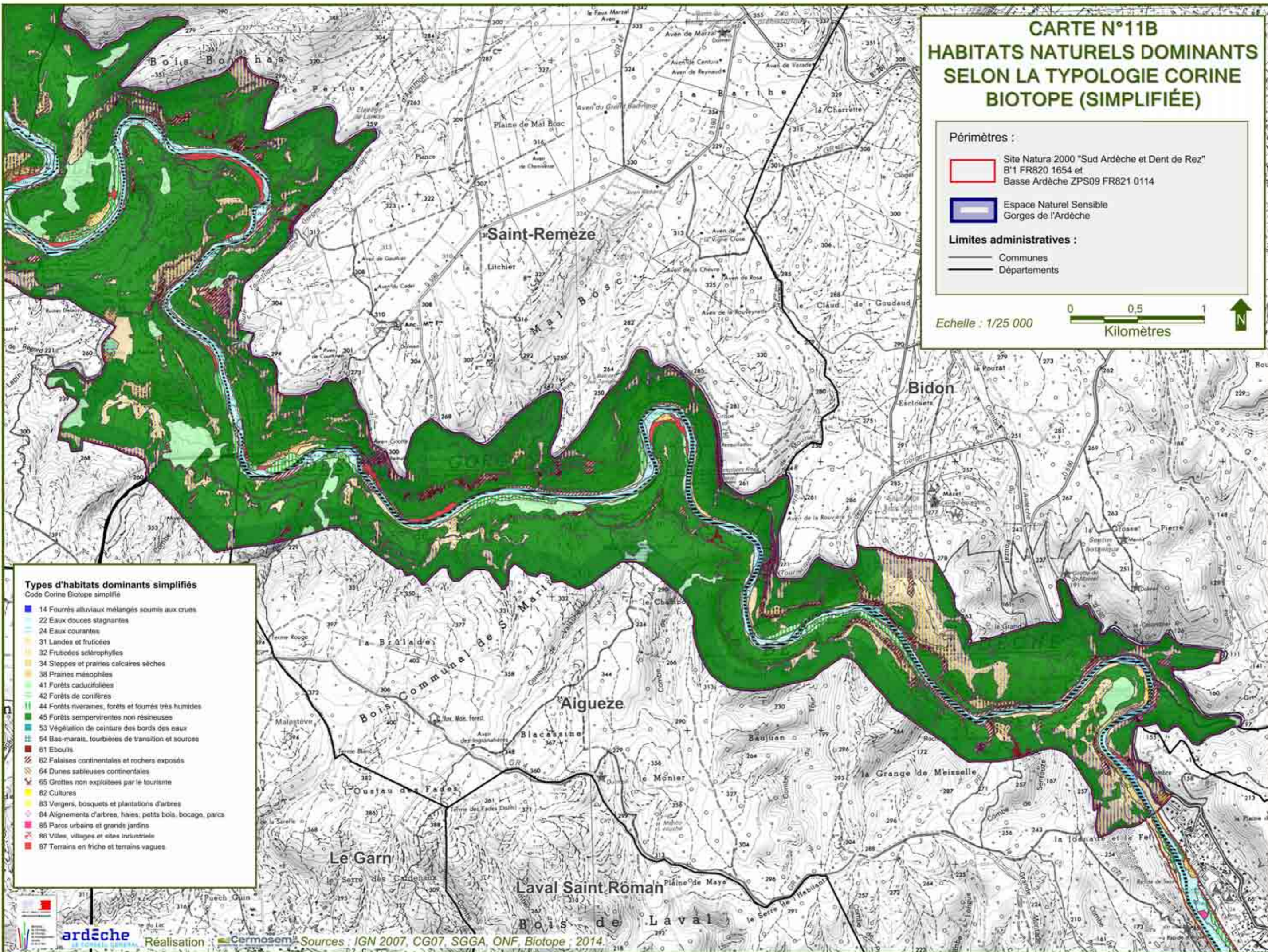
Site Natura 2000 "Sud Ardèche et Dent de Rez"
B'1 FR820 1654 et
Basse Ardèche ZPS09 FR821 0114

Espace Naturel Sensible
Gorges de l'Ardèche

Limites administratives :

Communes
 Départements

Echelle : 1/25 000



Types d'habitats dominants simplifiés

Code Corine Biotope simplifié

- 14 Fourrés alluviaux mélangés soumis aux crues
- 22 Eaux douces stagnantes
- 24 Eaux courantes
- 31 Landes et fruticées
- 32 Fruticées sclérophylles
- 34 Steppes et prairies calcaires sèches
- 38 Prairies mésophiles
- 41 Forêts caducifoliées
- 42 Forêts de conifères
- 44 Forêts riveraines, forêts et fourrés très humides
- 45 Forêts sempervirentes non résineuses
- 53 Végétation de ceinture des bords des eaux
- 54 Bas-marais, tourbières de transition et sources
- 61 Eboulis
- 62 Falaises continentales et rochers exposés
- 64 Dunes sableuses continentales
- 65 Grottes non exploitées par le tourisme
- 62 Cultures
- 63 Vergers, bosquets et plantations d'arbres
- 64 Alignements d'arbres, haies, petits bois, bocage, parcs
- 66 Parcs urbains et grands jardins
- 66 Villages, villages et sites industriels
- 67 Terrains en friche et terrains vagues

CARTE N°11C HABITATS NATURELS DOMINANTS SELON LA TYPOLOGIE CORINE BIOTOPE (SIMPLIFIÉE)

Périmètres :

Site Natura 2000 "Sud Ardèche et Dent de Rez"
B'1 FR820 1654 et
Basse Ardèche ZPS09 FR821 0114

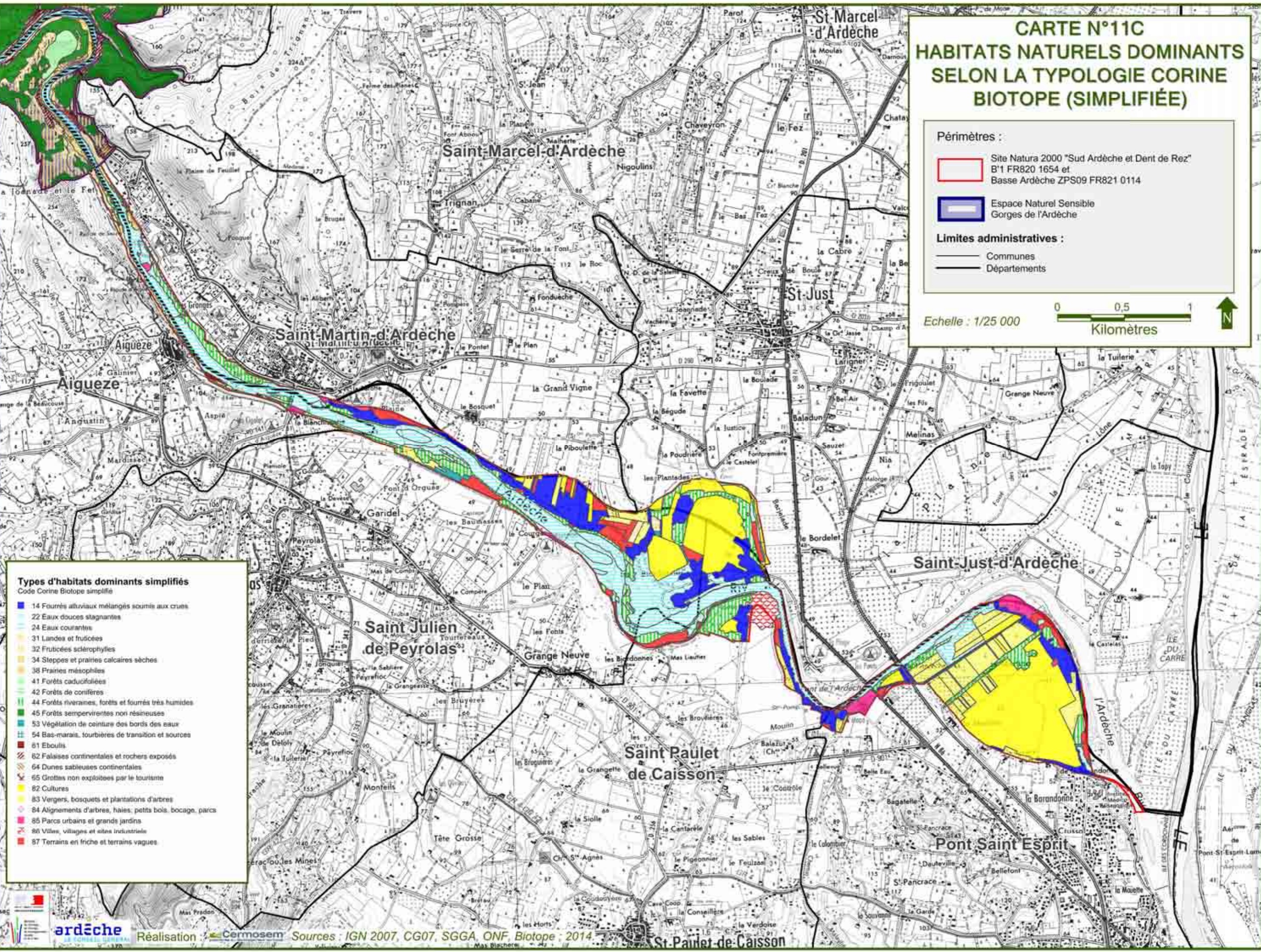
Espace Naturel Sensible
Gorges de l'Ardèche

Limites administratives :

Communes
 Départements

Echelle : 1/25 000

0 0,5 1
Kilomètres



- Types d'habitats dominants simplifiés**
Code Corine Biotope simplifié
- 14 Fourrés alluviaux mélangés soumis aux crues
 - 22 Eaux douces stagnantes
 - 24 Eaux courantes
 - 31 Landes et fruticées
 - 32 Fruticées sclérophylles
 - 34 Steppes et prairies calcaires sèches
 - 38 Prairies mésophiles
 - 41 Forêts caducifoliées
 - 42 Forêts de conifères
 - 44 Forêts riveraines, forêts et fourrés très humides
 - 45 Forêts sempervirentes non résineuses
 - 53 Végétation de ceinture des bords des eaux
 - 54 Bas-marais, tourbières de transition et sources
 - 61 Eboulis
 - 62 Falaises continentales et rochers exposés
 - 64 Dunes sableuses continentales
 - 65 Grottes non exploitées par le tourisme
 - 62 Cultures
 - 63 Vergers, bosquets et plantations d'arbres
 - 64 Alignements d'arbres, haies, petits bois, bocage, parcs
 - 66 Parcs urbains et grands jardins
 - 66 Villages, villages et sites industriels
 - 67 Terrains en friche et terrains vagues

CARTE N°11D HABITATS NATURELS DOMINANTS SELON LA TYPOLOGIE CORINE BIOTOPE (SIMPLIFIÉE)

Périmètres :

Site Natura 2000 "Sud Ardèche et Dent de Rez"
B'1 FR820 1654 et
Basse Ardèche ZPS09 FR821 0114

Espace Naturel Sensible
Gorges de l'Ardèche

Limites administratives :

Communes
 Départements

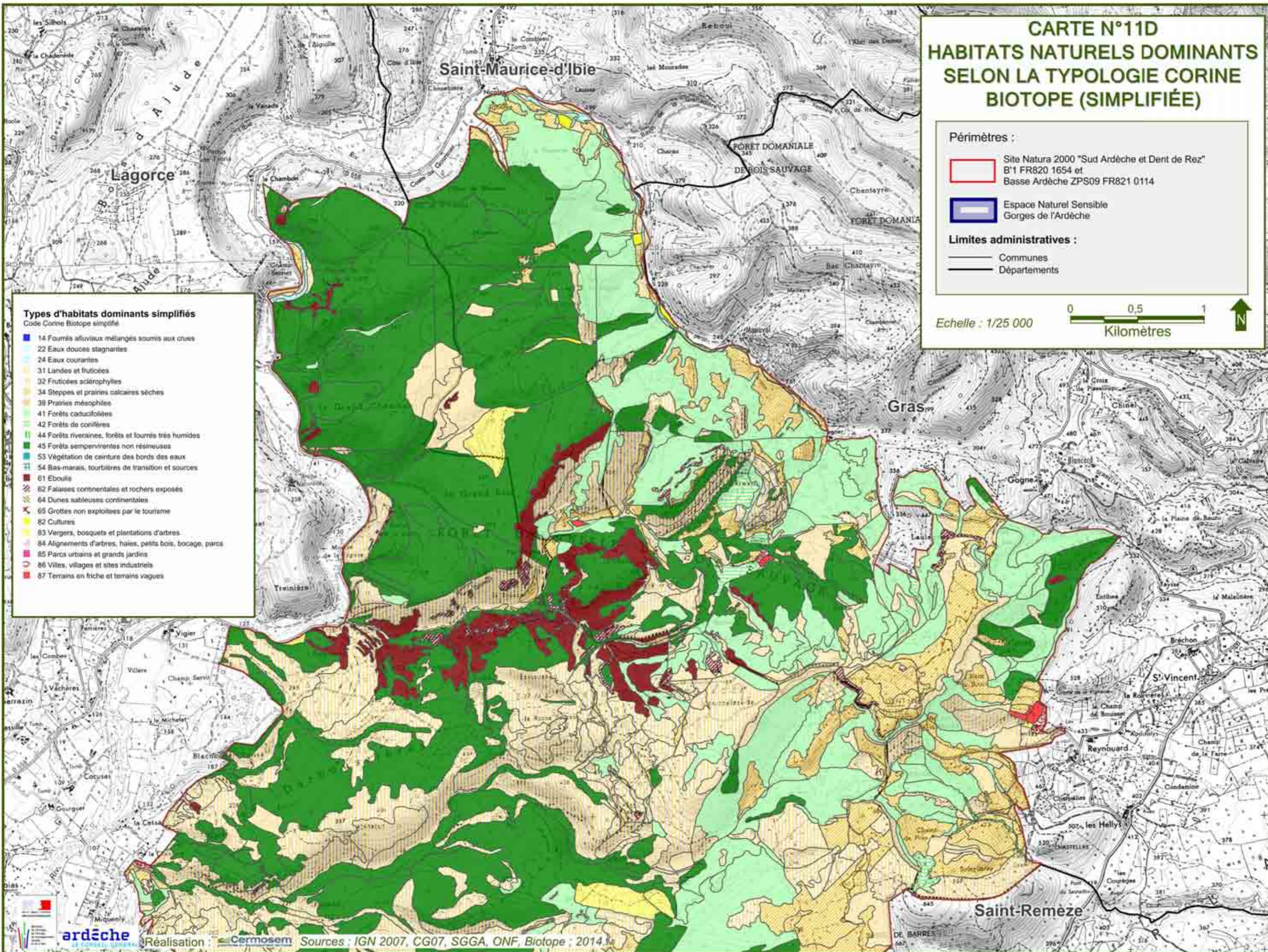
Echelle : 1/25 000



Types d'habitats dominants simplifiés


Code Corine Biotope simplifié


- 14 Fourrés alluviaux mélangés soumis aux crues
- 22 Eaux douces stagnantes
- 24 Eaux courantes
- 31 Landes et fruticées
- 32 Fruticées sclérophylles
- 34 Steppes et prairies calcaires sèches
- 38 Prairies mésophiles
- 41 Forêts caducifoliées
- 42 Forêts de conifères
- 44 Forêts riveraines, forêts et fourrés très humides
- 45 Forêts sempervirentes non résineuses
- 53 Végétation de ceinture des bords des eaux
- 54 Bas-marais, tourbières de transition et sources
- 61 Eboulis
- 62 Falaises continentales et rochers exposés
- 64 Dunes sableuses continentales
- 65 Grottes non exploitées par le tourisme
- 82 Cultures
- 83 Vergers, bosquets et plantations d'arbres
- 84 Alignements d'arbres, haies, petits bois, bocage, parcs
- 85 Parcs urbains et grands jardins
- 86 Villes, villages et sites industriels
- 87 Terrains en friche et terrains vagues




CARTE N°11E HABITATS NATURELS DOMINANTS SELON LA TYPOLOGIE CORINE BIOTOPE (SIMPLIFIEE)

Périmètres :

 Site Natura 2000 "Sud Ardèche et Dent de Rez"
B'1 FR820 1654 et
Basse Ardèche ZPS09 FR821 0114

 Espace Naturel Sensible
Gorges de l'Ardèche

Limites administratives :

 Communes
 Départements

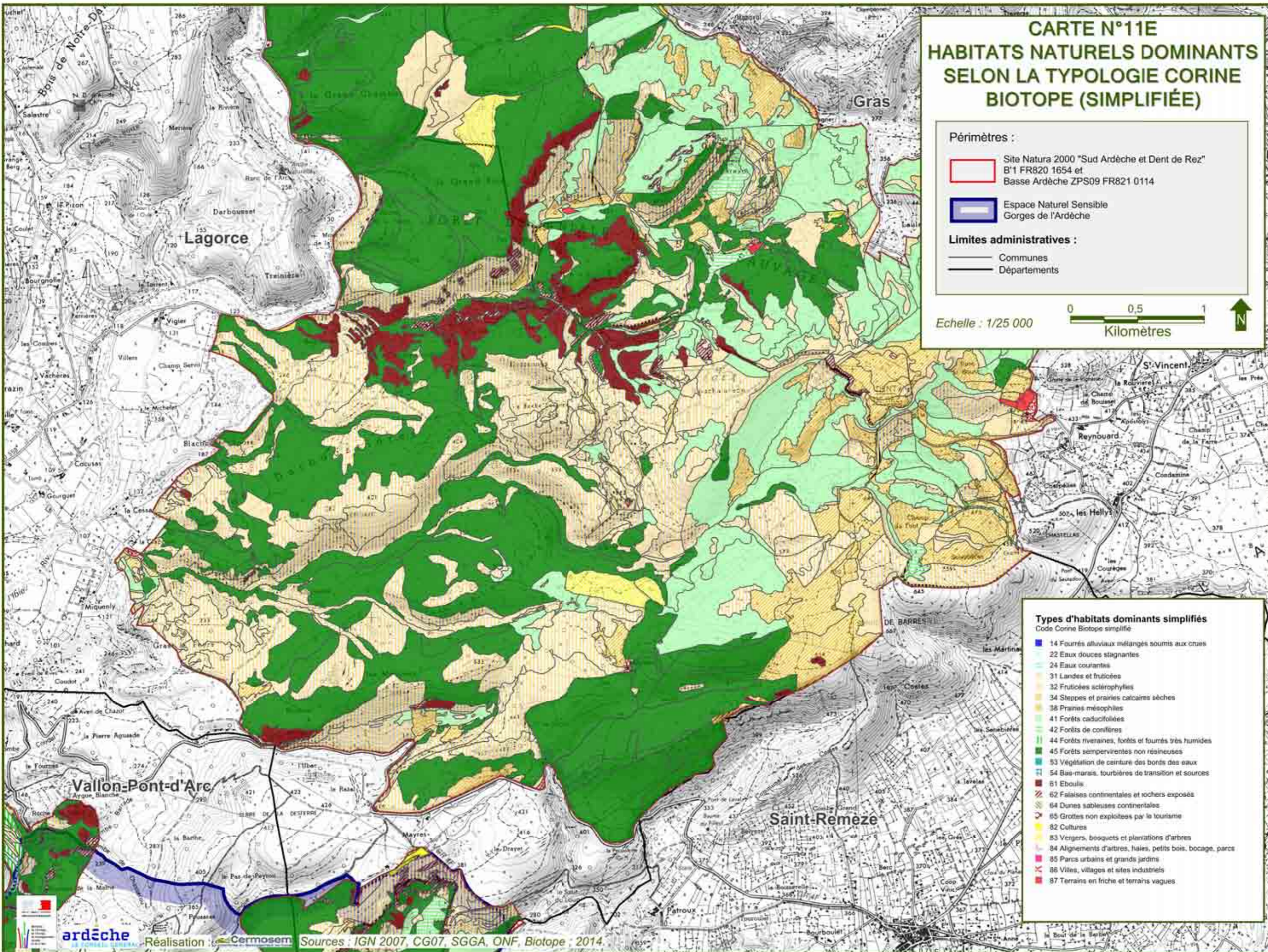
Echelle : 1/25 000



Types d'habitats dominants simplifiés

Code Corine Biotope simplifié

-  14 Fourrés alluviaux mélangés soumis aux crues
-  22 Eaux douces stagnantes
-  24 Eaux courantes
-  31 Landes et fruticées
-  32 Fruticées sclérophylles
-  34 Steppes et prairies calcaires sèches
-  38 Prairies mésophiles
-  41 Forêts caducifoliées
-  42 Forêts de conifères
-  44 Forêts riveraines, forêts et fourrés très humides
-  45 Forêts sempervirentes non résineuses
-  53 Végétation de ceinture des bords des eaux
-  54 Bas-marais, tourbières de transition et sources
-  61 Eboulis
-  62 Falaises continentales et rochers exposés
-  64 Dunes sableuses continentales
-  65 Grottes non exploitées par le tourisme
-  82 Cultures
-  83 Vergers, bosquets et plantations d'arbres
-  84 Alignements d'arbres, haies, petits bois, bocage, parcs
-  85 Parcs urbains et grands jardins
-  86 Villes, villages et sites industriels
-  87 Terrains en friche et terrains vagues



CARTE N°11F HABITATS NATURELS DOMINANTS SELON LA TYPOLOGIE CORINE BIOTOPE (SIMPLIFIÉE)

Périmètres :

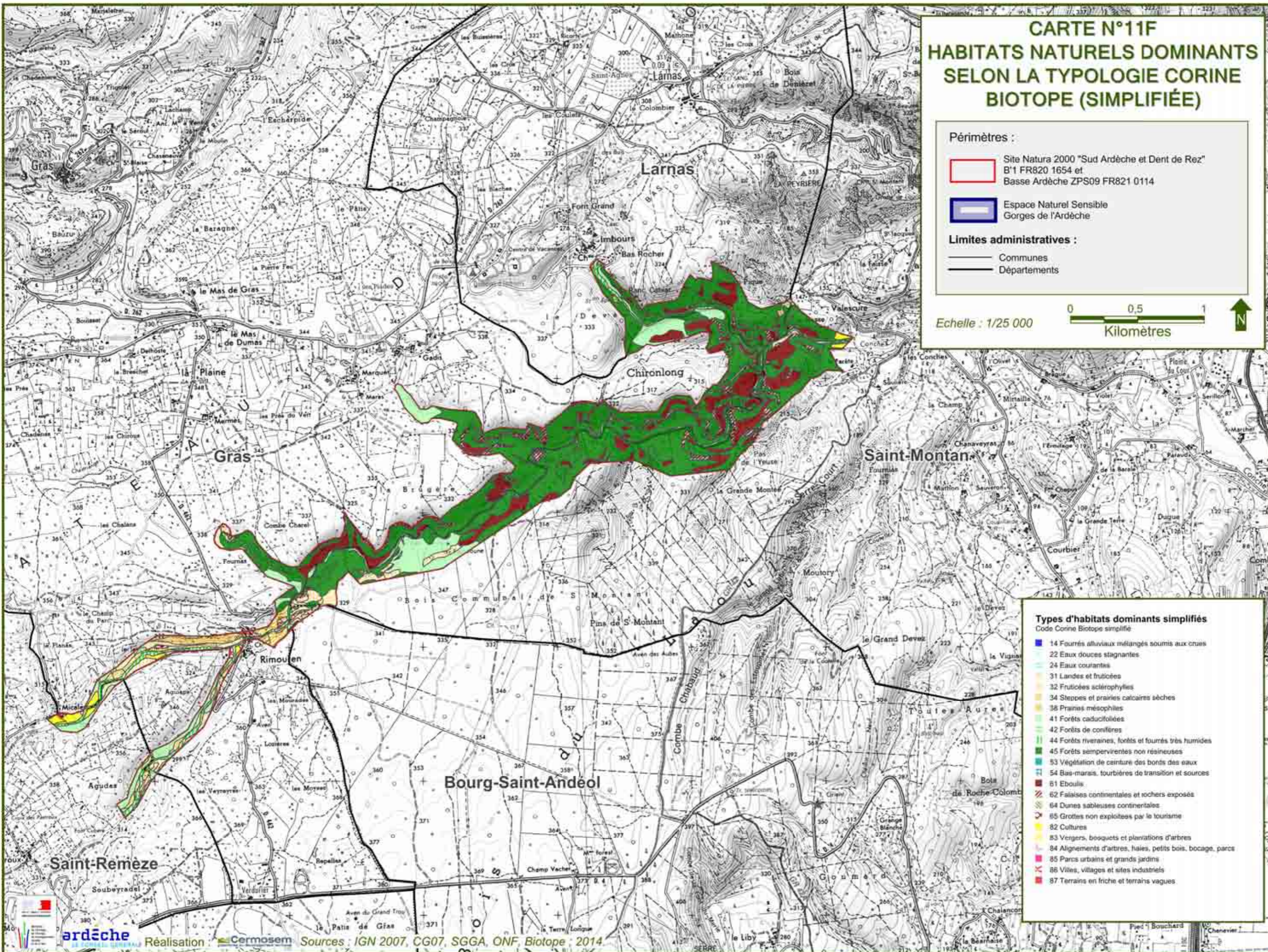
Site Natura 2000 "Sud Ardèche et Dent de Rez"
B'1 FR820 1654 et
Basse Ardèche ZPS09 FR821 0114

Espace Naturel Sensible
Gorges de l'Ardèche

Limites administratives :

Communes
 Départements

Echelle : 1/25 000



Types d'habitats dominants simplifiés

Code Corine Biotope simplifié

- 14 Fourrés alluviaux mélangés soumis aux crues
- 22 Eaux douces stagnantes
- 24 Eaux courantes
- 31 Landes et fruticées
- 32 Fruticées sclérophylles
- 34 Steppes et prairies calcaires sèches
- 38 Prairies mésophiles
- 41 Forêts caducifoliées
- 42 Forêts de conifères
- 44 Forêts riveraines, forêts et fourrés très humides
- 45 Forêts sempervirentes non résineuses
- 53 Végétation de ceinture des bords des eaux
- 54 Bas-marais, tourbières de transition et sources
- 61 Eboulis
- 62 Falaises continentales et rochers exposés
- 64 Dunes sableuses continentales
- 65 Grottes non exploitées par le tourisme
- 82 Cultures
- 83 Vergers, bosquets et plantations d'arbres
- 84 Alignements d'arbres, haies, petits bois, bocage, parcs
- 85 Parcs urbains et grands jardins
- 88 Villes, villages et sites industriels
- 87 Terrains en friche et terrains vagues

CARTE N°12 HABITATS NATURELS DOMINANTS D'INTÉRÊT COMMUNAUTAIRE

Périmètres :

- Site Natura 2000 "Sud Ardèche et Dent de Rez" B*1 FR820 1654 et Basse Ardèche ZPS09 FR821 0114.
- Espace Naturel Sensible Gorges de l'Ardèche

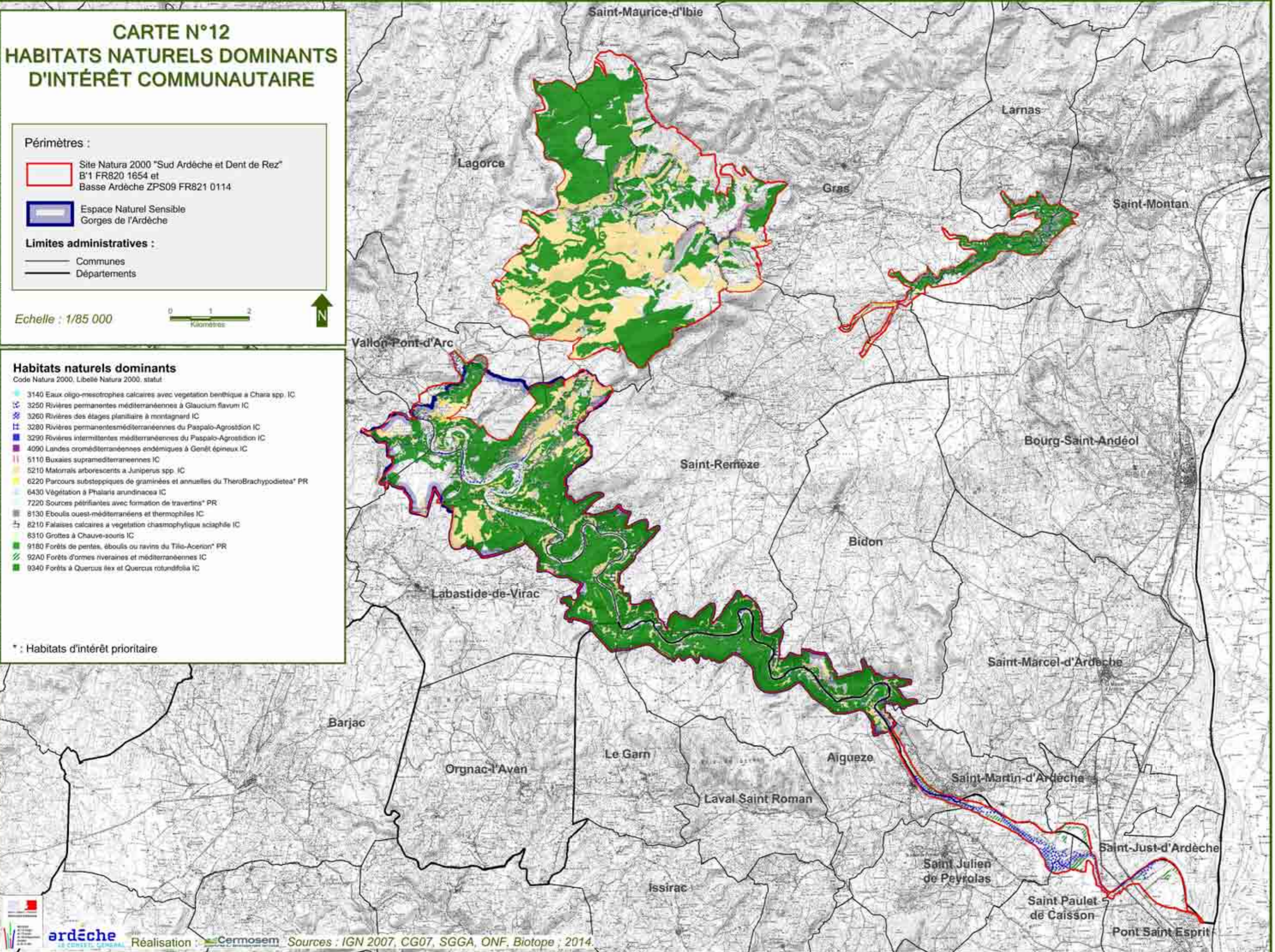
Limites administratives :

- Communes
- Départements

Echelle : 1/85 000

- Habitats naturels dominants**
Code Natura 2000, Libellé Natura 2000, statut
- 3140 Eaux oligo-mésotrophes calcaires avec végétation benthique à Chara spp. IC
 - 3250 Rivières permanentes méditerranéennes à Glaucium flavum IC
 - 3260 Rivières des étages planiliaire à montagnard IC
 - 3280 Rivières permanentes méditerranéennes du Paspalo-Agrostidion IC
 - 3290 Rivières intermittentes méditerranéennes du Paspalo-Agrostidion IC
 - 4090 Landes oroméditerranéennes endémiques à Genêt épineux IC
 - 5110 Buxaies supraméditerranéennes IC
 - 5210 Matorrals arborescents à Juniperus spp. IC
 - 6220 Parcours substeppepiques de graminées et annuelles du TheroBrachypodietea* PR
 - 6430 Végétation à Phalaris arundinacea IC
 - 7220 Sources pétrifiantes avec formation de travertins* PR
 - 8130 Eboulis ouest-méditerranéens et thermophiles IC
 - 8210 Falaises calcaires à végétation chasmophytique aciaphile IC
 - 8310 Grottes à Chauve-souris IC
 - 9180 Forêts de pentes, éboulis ou ravins du Tiliis-Acerion* PR
 - 92A0 Forêts d'ormes riveraines et méditerranéennes IC
 - 9340 Forêts à Quercus ilex et Quercus rotundifolia IC

* : Habitats d'intérêt prioritaire



CARTE N°12A HABITATS NATURELS DOMINANTS D'INTÉRÊT COMMUNAUTAIRE

Périmètres :

- Site Natura 2000 "Sud Ardèche et Dent de Rez"
B*1 FR820 1654 et
Basse Ardèche ZPS09 FR821 0114
- Espace Naturel Sensible
Gorges de l'Ardèche

Limites administratives :

- Communes
- Départements

Echelle : 1/25 000

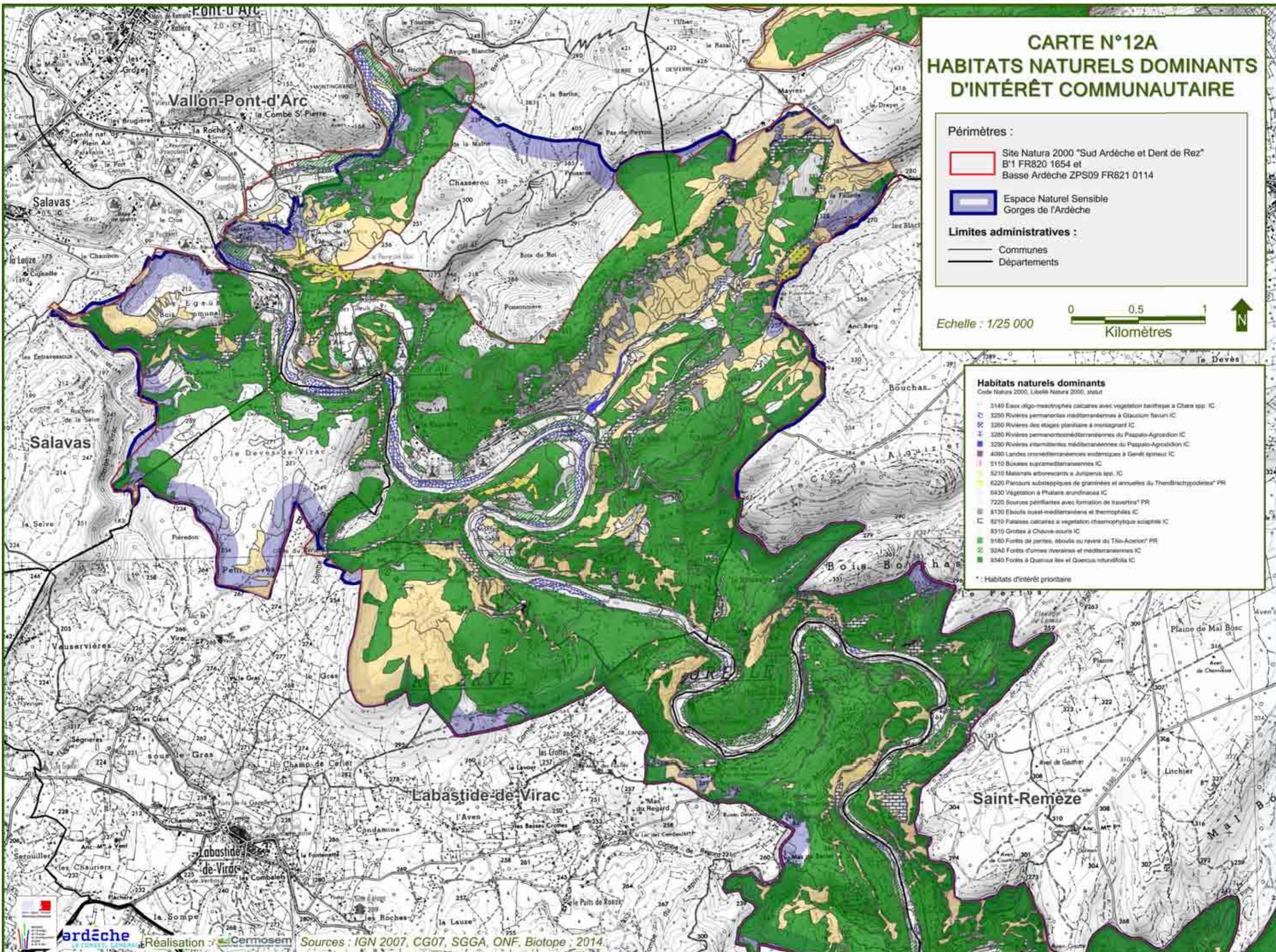
0 0.5 1
Kilomètres

↑
N

Habitats naturels dominants
Code Natura 2000, Libellé Natura 2000, statut

■	3140 Eaux oligo-mésotrophes calcaires avec végétation bariolée à <i>Chara</i> spp. IC
■	3250 Rivières permanentes méditerranéennes à <i>Glaucium flavum</i> IC
■	3260 Rivières des étages pluvial à montagnard IC
■	3280 Rivières permanentes méditerranéennes du Paspalo-Agrostion IC
■	3290 Rivières intermittentes méditerranéennes du Paspalo-Agrostion IC
■	4090 Landes méditerranéennes endémiques à <i>Genet</i> épave IC
■	5110 Buissons supraméditerranéens IC
■	5210 Matériaux arborecents à <i>Juriperus</i> spp. IC
■	6220 Parcours substeppeux de graminées et annuelles du <i>Theridactyloides</i> * PR
■	6430 Végétation à <i>Phalaris arundinacea</i> IC
■	7220 Sources pérfurantes avec formation de travertins* PR
■	8130 Eboulis ouest-méditerranéens et thermophiles IC
■	8210 Falaises calcaires à végétation chasmophytique scapilée IC
■	8310 Grottes à Chauve-souris IC
■	9180 Forêts de pentes, éboulis ou ravins du <i>Tilia-Acerion</i> * PR
■	92A0 Forêts d'ormes riveraines et méditerranéennes IC
■	93A0 Forêts à <i>Quercus ilex</i> et <i>Quercus robur</i> IC

* : Habitats d'intérêt prioritaire



CARTE N°12B HABITATS NATURELS DOMINANTS D'INTÉRÊT COMMUNAUTAIRE

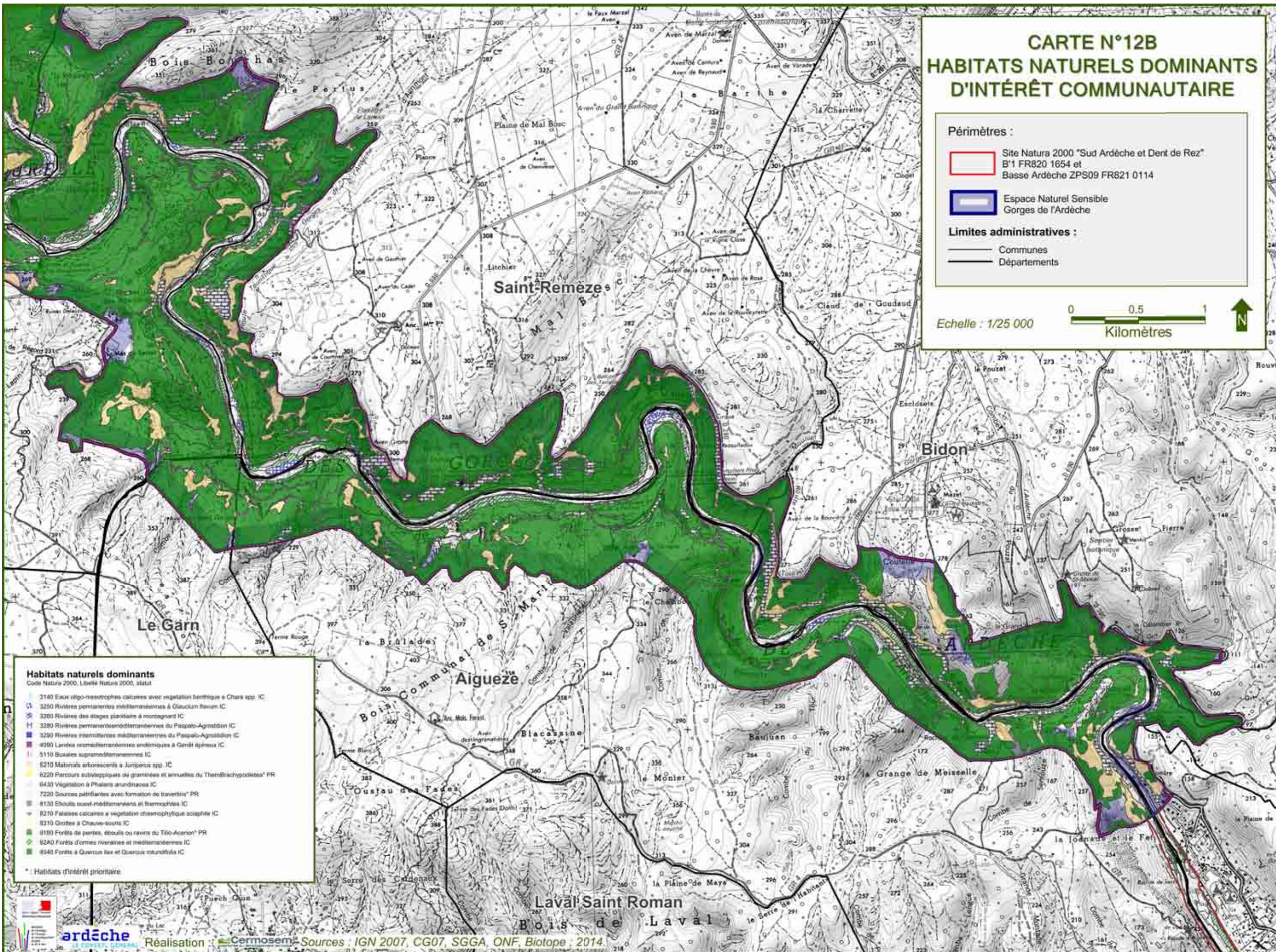
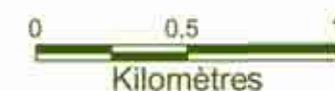
Périmètres :

- Site Natura 2000 "Sud Ardèche et Dent de Rez"
B'1 FR820 1654 et
Basse Ardèche ZPS09 FR821 0114
- Espace Naturel Sensible
Gorges de l'Ardèche

Limites administratives :

- Communes
- Départements

Echelle : 1/25 000



- Habitats naturels dominants**
Code Natura 2000, Libellé Natura 2000, statut
- 3140 Eaux oligo-mésotroches calciques avec végétation benthique à *Chara* spp. IC
 - 3250 Rivières permanentes méditerranéennes à *Glauclium flavum* IC
 - 3260 Rivières des étages pluriarides à montagnard IC
 - 3280 Rivières permanentes méditerranéennes du Paspaio-Agrostion IC
 - 3290 Rivières intermittentes méditerranéennes du Paspaio-Agrostion IC
 - 4990 Landes oco-méditerranéennes endémiques à *Genêt épineux* IC
 - 5110 Buxales supraméditerranéennes IC
 - 6210 Matorrals arborescents à *Juniperus* spp. IC
 - 8220 Parcours subalpains de graminées et annuelles du *TheroBrachypodietea** PR
 - 8430 Végétation à *Phalaen amandinaea* IC
 - 7220 Sources pétrifiantes avec formation de travertins* PR
 - 8130 Eboüls ouest-méditerranéens et thermophiles IC
 - 8210 Falaises calcaires à végétation chasmophytique scioptile IC
 - 8310 Grottes à Chauve-souris IC
 - 8180 Forêts de pentes, éboulis ou ravins du *Tilio-Acerion** PR
 - 9240 Forêts d'ormes riveraines et méditerranéennes IC
 - 9340 Forêts à *Quercus ilex* et *Quercus robur* IC
- * Habitats d'intérêt prioritaire

CARTE N°12C HABITATS NATURELS DOMINANTS D'INTÉRÊT COMMUNAUTAIRE

Périmètres :

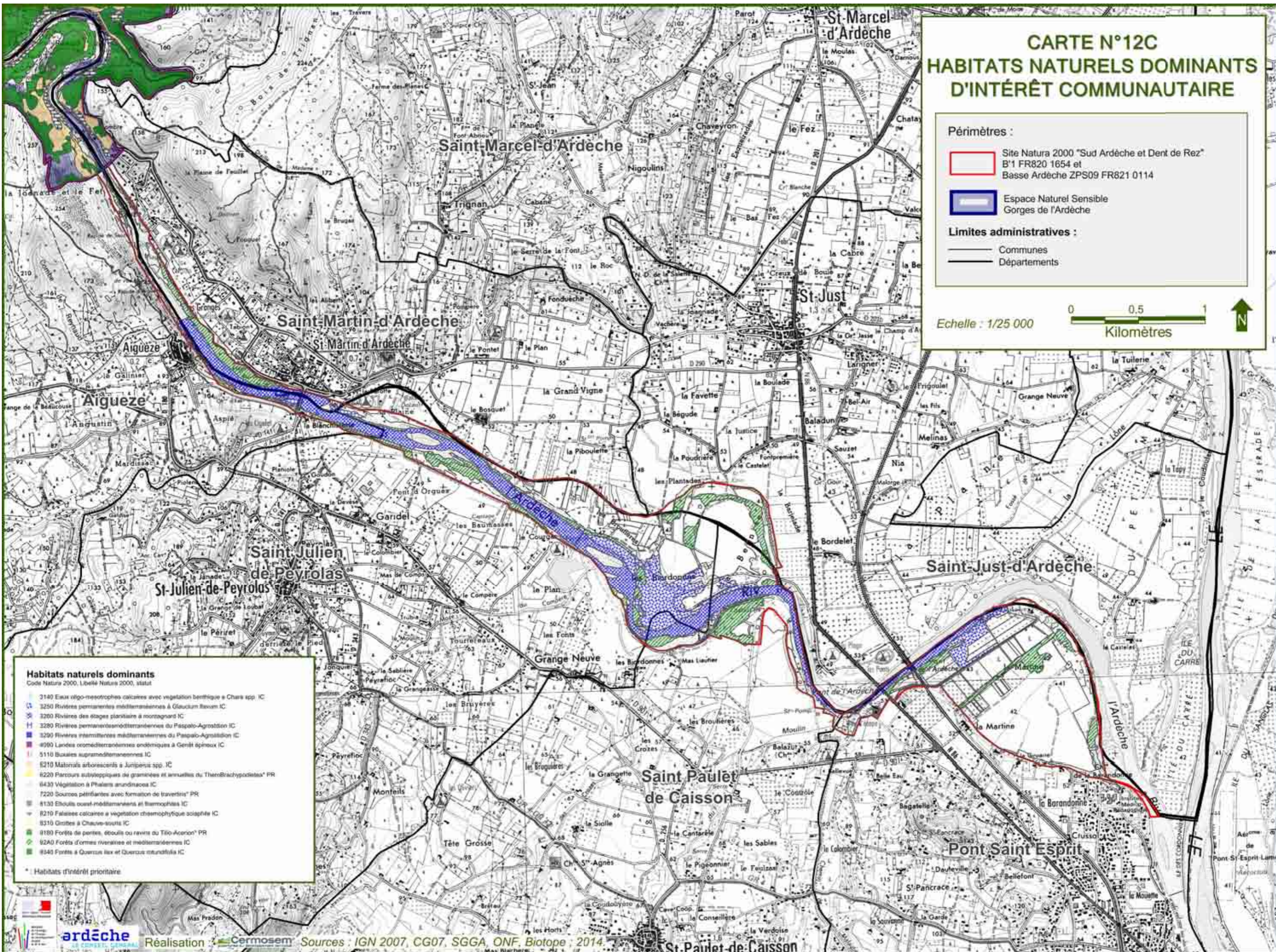
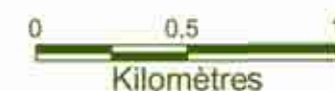
Site Natura 2000 "Sud Ardèche et Dent de Rez"
B'1 FR820 1654 et
Basse Ardèche ZPS09 FR821 0114

Espace Naturel Sensible
Gorges de l'Ardèche

Limites administratives :

Communes
 Départements

Echelle : 1/25 000



Habitats naturels dominants	
Code Natura 2000, Libellé Natura 2000, statut	
	2140 Eaux oligo-mésotroches calciques avec végétation benthique à <i>Chara</i> spp. IC
	3250 Rivières permanentes méditerranéennes à <i>Glaucomium flavum</i> IC
	3260 Rivières des étages planitiaire à montagnard IC
	3280 Rivières permanentes méditerranéennes du Pécopé-Agrostion IC
	3290 Rivières intermittentes méditerranéennes du Pécopé-Agrostion IC
	4990 Landes co méditerranéennes endémiques à <i>Genêt épineux</i> IC
	5110 Buxaises supraméditerranéennes IC
	6210 Matorrals arborecents à <i>Juniperus</i> spp. IC
	8220 Parcours subalpinaux de graminées et annuelles du <i>Therobrachypodietes</i> * PR
	8430 Végétation à <i>Phalium andrianae</i> IC
	7220 Sources pétrifiantes avec formation de travertins* PR
	8130 Eboulis ouest-méditerranéens et thermophiles IC
	8210 Falaises calcaires à végétation chasmophytique scioptique IC
	8310 Grottes à Chauve-souris IC
	9180 Forêts de pentes, éboulis ou ravins du <i>Tilio-Acerion</i> * PR
	9240 Forêts d'ormes riveraines et méditerranéennes IC
	9340 Forêts à <i>Quercus ilex</i> et <i>Quercus robur</i> IC

CARTE N°12D HABITATS NATURELS DOMINANTS D'INTÉRÊT COMMUNAUTAIRE

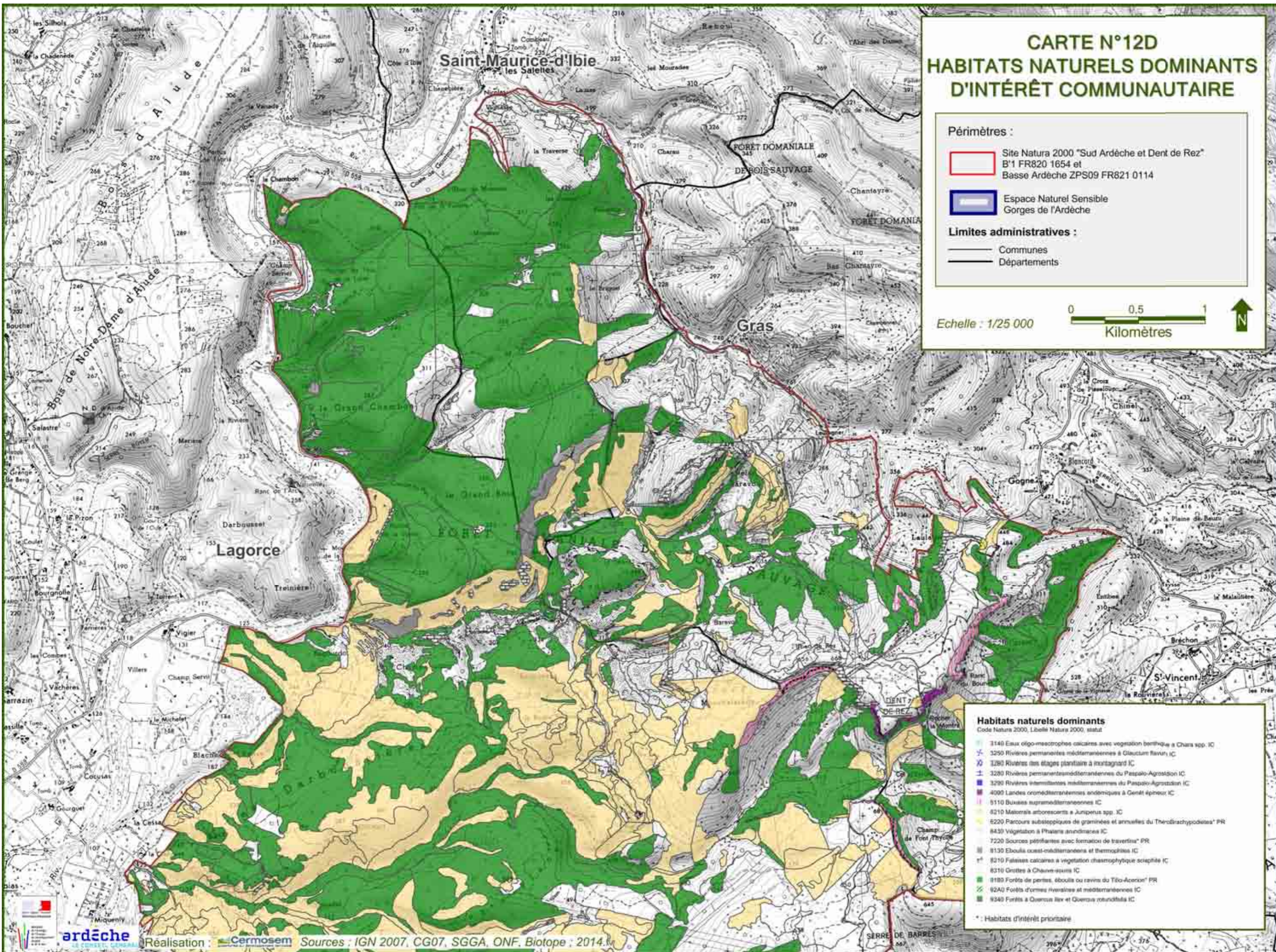
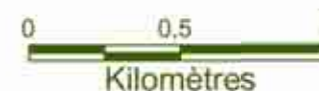
Périmètres :

- Site Natura 2000 "Sud Ardèche et Dent de Rez"
B'1 FR820 1654 et
Basse Ardèche ZPS09 FR821 0114
- Espace Naturel Sensible
Gorges de l'Ardèche

Limites administratives :

- Communes
- Départements

Echelle : 1/25 000



Habitats naturels dominants


Code Natura 2000, Libellé Natura 2000, statut

- 3140 Eaux oligo-mésotrophes calcaires avec végétation benthique à Chara spp. IC
- ✱ 3250 Rivières permanentes méditerranéennes à Glaucom flavus IC
- ✱ 3280 Rivières des étages planitiaire à montagnard IC
- ± 3280 Rivières permanentes méditerranéennes du Paspalo-Agrostion IC
- ± 3290 Rivières intermittentes méditerranéennes du Paspalo-Agrostion IC
- 4000 Landes corses méditerranéennes endémiques à Genêt à pétales IC
- 5110 Buissons supraméditerranéens IC
- 6210 Matorrals arborescents à Juniperus spp. IC
- 6220 Parcours substeppeux de graminées et annuelles du Therobrachypodieta PR
- 6430 Végétation à Phalaris arundinacea IC
- 7220 Sources pérfiantes avec formation de travertins PR
- 8130 Eboulis coasts-méditerranéens et thermophiles IC
- ✱ 8210 Falaises calcaires à végétation chasmophytique scaptilée IC
- 8310 Grottes à Chauva-souls IC
- 9180 Forêts de pentes, éboulis ou ravins du Tilio-Aceron PR
- 92A0 Forêts d'ormes riveraines et méditerranéennes IC
- 92A0 Forêts à Quercus ilex et Quercus robur IC

* : Habitats d'intérêt prioritaire

CARTE N°12E HABITATS NATURELS DOMINANTS D'INTÉRÊT COMMUNAUTAIRE

Périmètres :

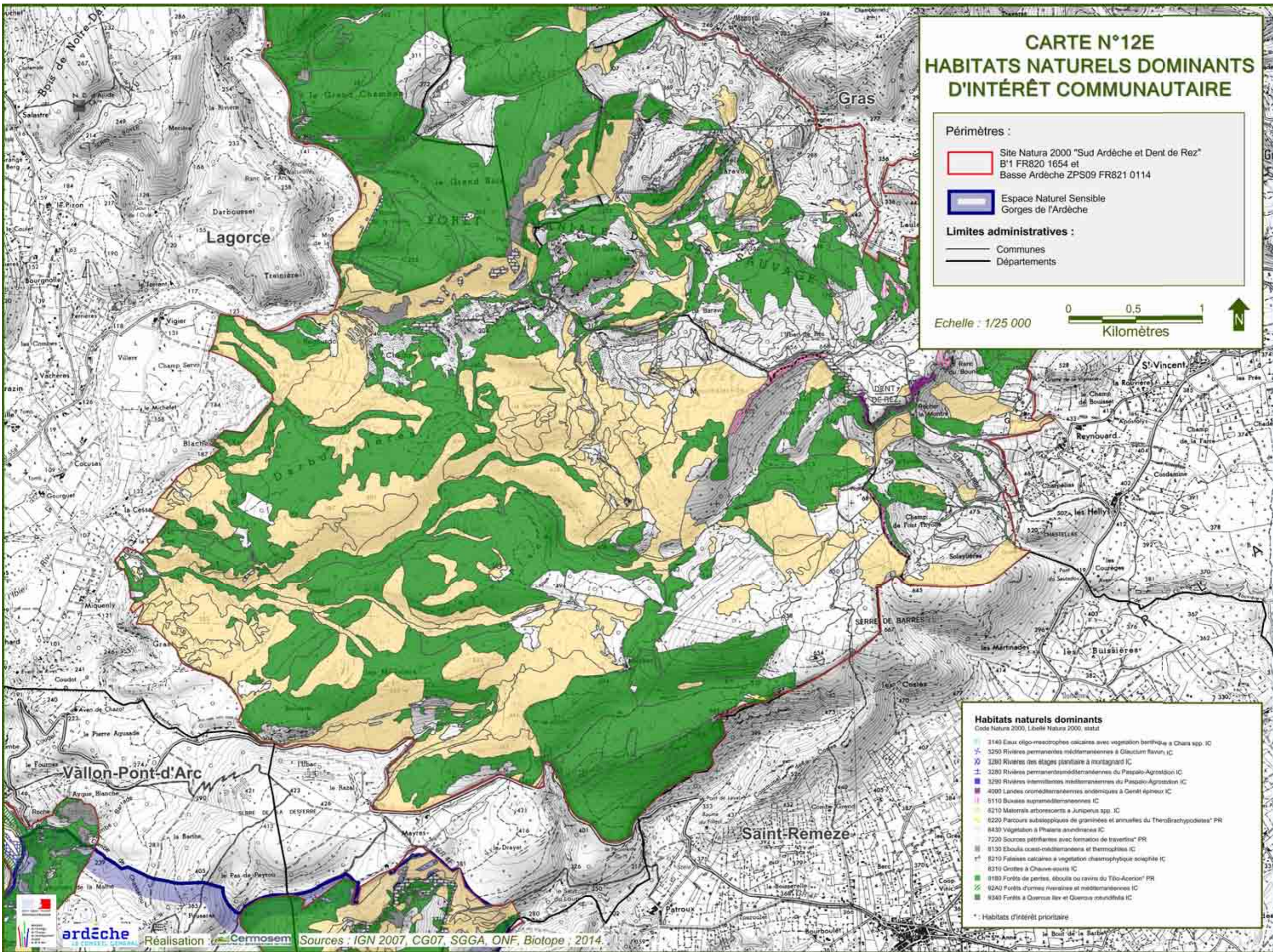
 Site Natura 2000 "Sud Ardèche et Dent de Rez"
B*1 FR820 1654 et
Basse Ardèche ZPS09 FR821 0114

 Espace Naturel Sensible
Gorges de l'Ardèche

Limites administratives :


















 Communes
 Départements

Echelle : 1/25 000



Habitats naturels dominants

Code Natura 2000, Libellé Natura 2000, statut

-  3140 Eaux oligo-mésotrophes calciques avec végétation benthique à Chara spp. IC
-  3250 Rivières permanentes méditerranéennes à Glaucom flavus IC
-  3280 Rivières des étages pluviaux à montagnard IC
-  3280 Rivières permanentes méditerranéennes du Paspalo-Agrostion IC
-  3290 Rivières intermittentes méditerranéennes du Paspalo-Agrostion IC
-  4000 Landes coméditerranéennes andésiennes à Genêt épineux IC
-  5110 Buissons supraméditerranéens IC
-  6210 Matorrals arborescents à Juniperus spp. IC
-  6220 Parcours substeppeux de graminées et annuelles du Therobrachypodietae* PR
-  8430 Végétation à Phalaris amurensis IC
-  7220 Sources pépinières avec formation de travertins* PR
-  8130 Eboulis coasts-méditerranéens et thermophiles IC
-  8210 Falaises calcaires à végétation chasmophytique scaptilée IC
-  8310 Grottes à Chauva-souls IC
-  9180 Forêts de pentes, éboulis ou ravins du Tilo-Aceron* PR
-  92A0 Forêts d'ormes riveraines et méditerranéennes IC
-  9240 Forêts à Quercus ilex et Quercus robur IC

* Habitats d'intérêt prioritaire

CARTE N°12F HABITATS NATURELS DOMINANTS D'INTÉRÊT COMMUNAUTAIRE

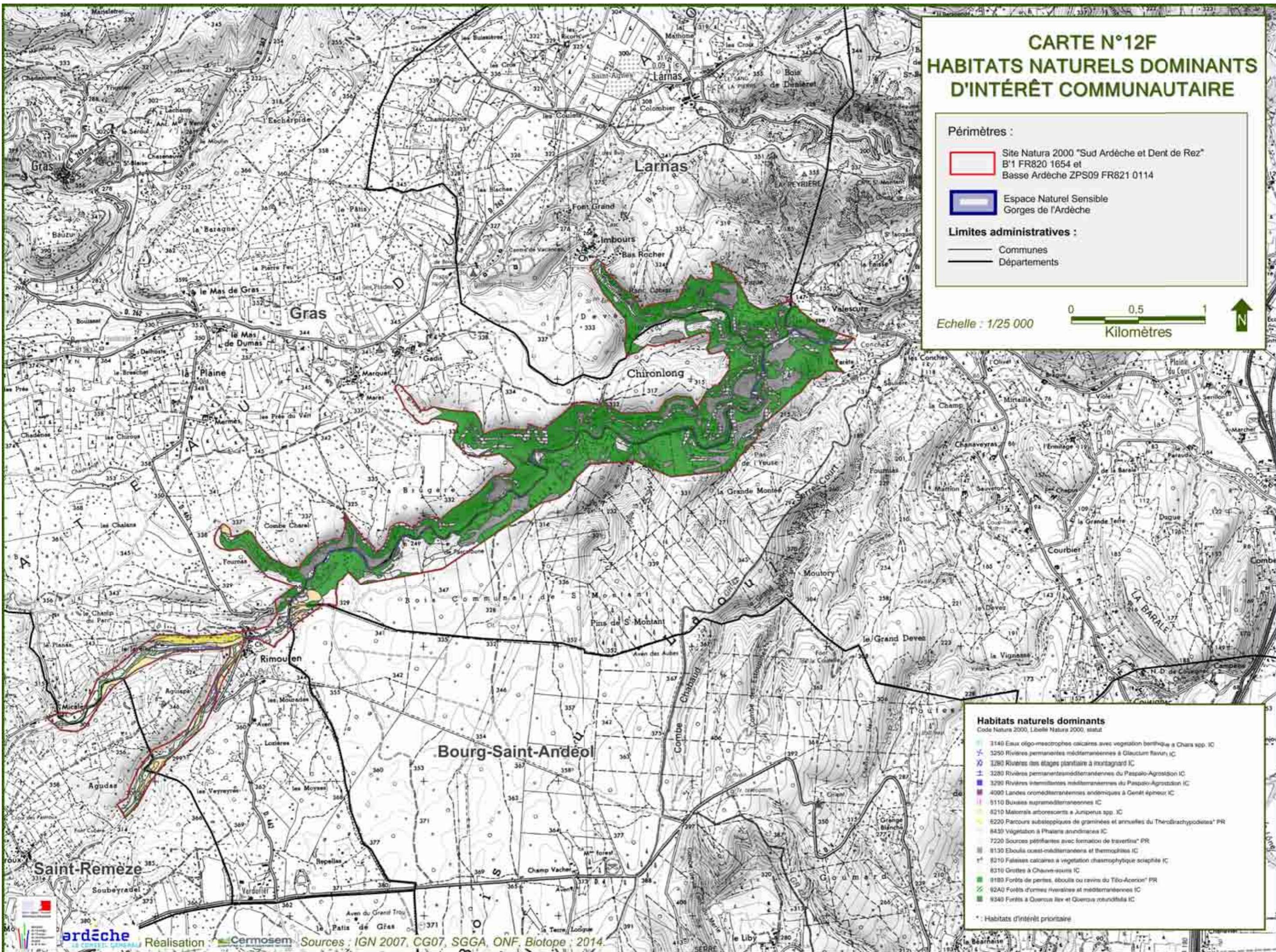
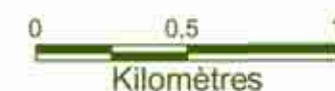
Périmètres :

- Site Natura 2000 "Sud Ardèche et Dent de Rez"
B'1 FR820 1654 et
Basse Ardèche ZPS09 FR821 0114
- Espace Naturel Sensible
Gorges de l'Ardèche

Limites administratives :

- Communes
- Départements

Echelle : 1/25 000



Habitats naturels dominants


Code Natura 2000, Libellé Natura 2000, statut

- 3140 Eaux oligo-mésotrophes calciques avec végétation benthique à Chara spp. IC
- 3250 Rivières permanentes méditerranéennes à Glaucium flavum IC
- 3280 Rivières des étages planitaires à montagnard IC
- 3280 Rivières permanentes méditerranéennes du Paspalo-Agrostion IC
- 3290 Rivières intermittentes méditerranéennes du Paspalo-Agrostion IC
- 4000 Landes coméditerranéennes andalouses à Genêt épineux IC
- 5110 Buissons supraméditerranéens IC
- 6210 Matorrals arborescents à Juniperus spp. IC
- 6220 Parcours substeppeux de graminées et annuelles du Therobrachypodietae* PR
- 8430 Végétation à Phalaris amurensis IC
- 7220 Sources pérfiantes avec formation de travertins* PR
- 8130 Eboulis coasts-méditerranéens et thermophiles IC
- 8210 Falaises calcaires à végétation chasmophytique scabrite IC
- 8310 Grottes à Chauva-souls IC
- 9180 Forêts de pentes, éboulis ou ravins du Tilo-Aceron* PR
- 92A0 Forêts d'ormes riveraines et méditerranéennes IC
- 92A0 Forêts à Quercus ilex et Quercus robur IC

* Habitats d'intérêt prioritaire



CARTE N°13 HABITATS NATURELS DOMINÉS D'INTÉRÊT COMMUNAUTAIRE

Périmètres :

 Site Natura 2000 "Sud Ardèche et Dent de Rez"
B*1 FR820 1654 et
Basse Ardèche ZPS09 FR821 0114.

 Espace Naturel Sensible
Gorges de l'Ardèche

Limites administratives :















 Communes
 Départements

Echelle : 1/85 000

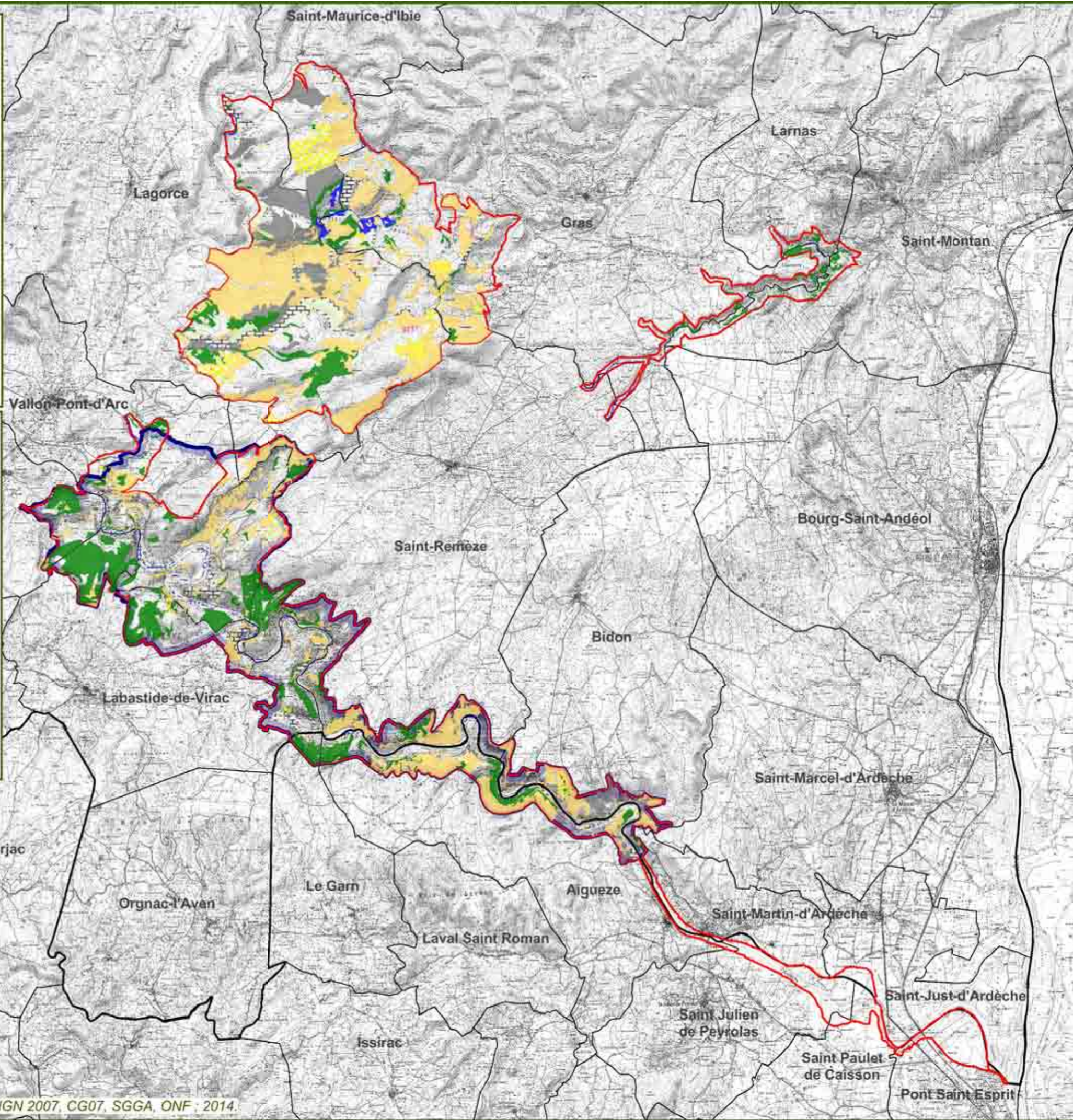


Habitats naturels dominés

Code Natura 2000, Libellés Natura 2000, statut

-  3250 Rivières permanentes méditerranéennes à *Glaucium flavum* IC
-  3260 Rivières des étages planitiaire à montagnard IC
-  3280 Rivières permanentes méditerranéennes du Paspalo-Agrostidion IC
-  3290 Rivières intermittentes méditerranéennes du Paspalo-Agrostidion IC
-  5110 Buxaies supraméditerranéennes IC
-  5210 Matorrals arborescents à *Juniperus* spp. IC
-  6220 Parcours substeppiques de graminées et annuelles du TheroBrachypodietea* PR
-  6420 Prairies humides méditerranéennes à gdes herbes de Molinio-Holoschoenion IC
-  7220 Sources pétillantes avec formation de travertins* PR
-  8130 Eboulis ouest-méditerranéens et thermophiles IC
-  8210 Falaises calcaires à végétation chasmophytique sciaphile IC
-  8310 Grottes à Chauve-souris IC
-  92A0 Forêts d'ormes riveraines et méditerranéennes IC
-  9340 Forêts à *Quercus ilex* et *Quercus rotundifolia* IC

* : Habitats d'intérêt prioritaire



CARTE N°13A HABITATS NATURELS DOMINÉS D'INTÉRÊT COMMUNAUTAIRE

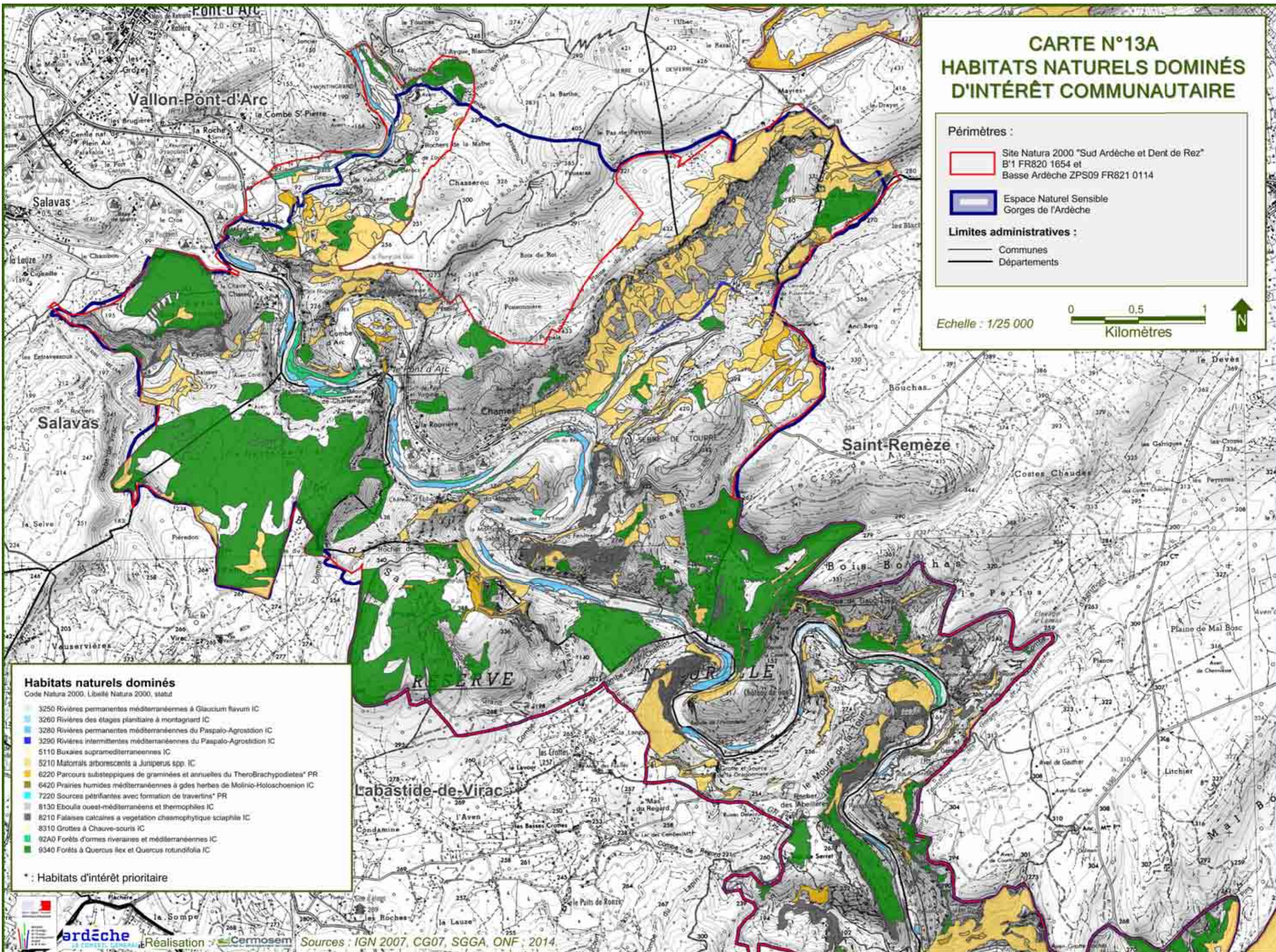
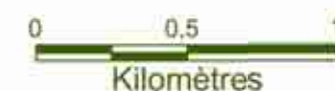
Périmètres :

- Site Natura 2000 "Sud Ardèche et Dent de Rez"
B'1 FR820 1654 et
Basse Ardèche ZPS09 FR821 0114
- Espace Naturel Sensible
Gorges de l'Ardèche

Limites administratives :

- Communes
- Départements

Echelle : 1/25 000



Habitats naturels dominés

- Code Natura 2000, Libellé Natura 2000, statut
- 3250 Rivières permanentes méditerranéennes à *Glaucium flavum* IC
 - 3260 Rivières des étages pliantaire à montagnard IC
 - 3280 Rivières permanentes méditerranéennes du *Praspalo-Agrostidion* IC
 - 3290 Rivières intermittentes méditerranéennes du *Praspalo-Agrostidion* IC
 - 5110 Buxaies supraméditerranéennes IC
 - 5210 Matorrals arborescents à *Juniperus* spp. IC
 - 6220 Parcours substeppeiques de graminées et annuelles du *TheroBrachypodietea* PR
 - 6420 Prairies humides méditerranéennes à gdes herbes de *Molinio-Hotoschoenion* IC
 - 7220 Sources pétrifiantes avec formation de travertins* PR
 - 8130 Eboulis ouest-méditerranéens et thermophiles IC
 - 8210 Falaises calcaïnes à végétation chasmophytique sciaphile IC
 - 8310 Grottes à Chauve-souris IC
 - 92A0 Forêts d'ormes riveraines et méditerranéennes IC
 - 9340 Forêts à *Quercus ilex* et *Quercus rotundifolia* IC

* : Habitats d'intérêt prioritaire

CARTE N°13B HABITATS NATURELS DOMINÉS D'INTÉRÊT COMMUNAUTAIRE

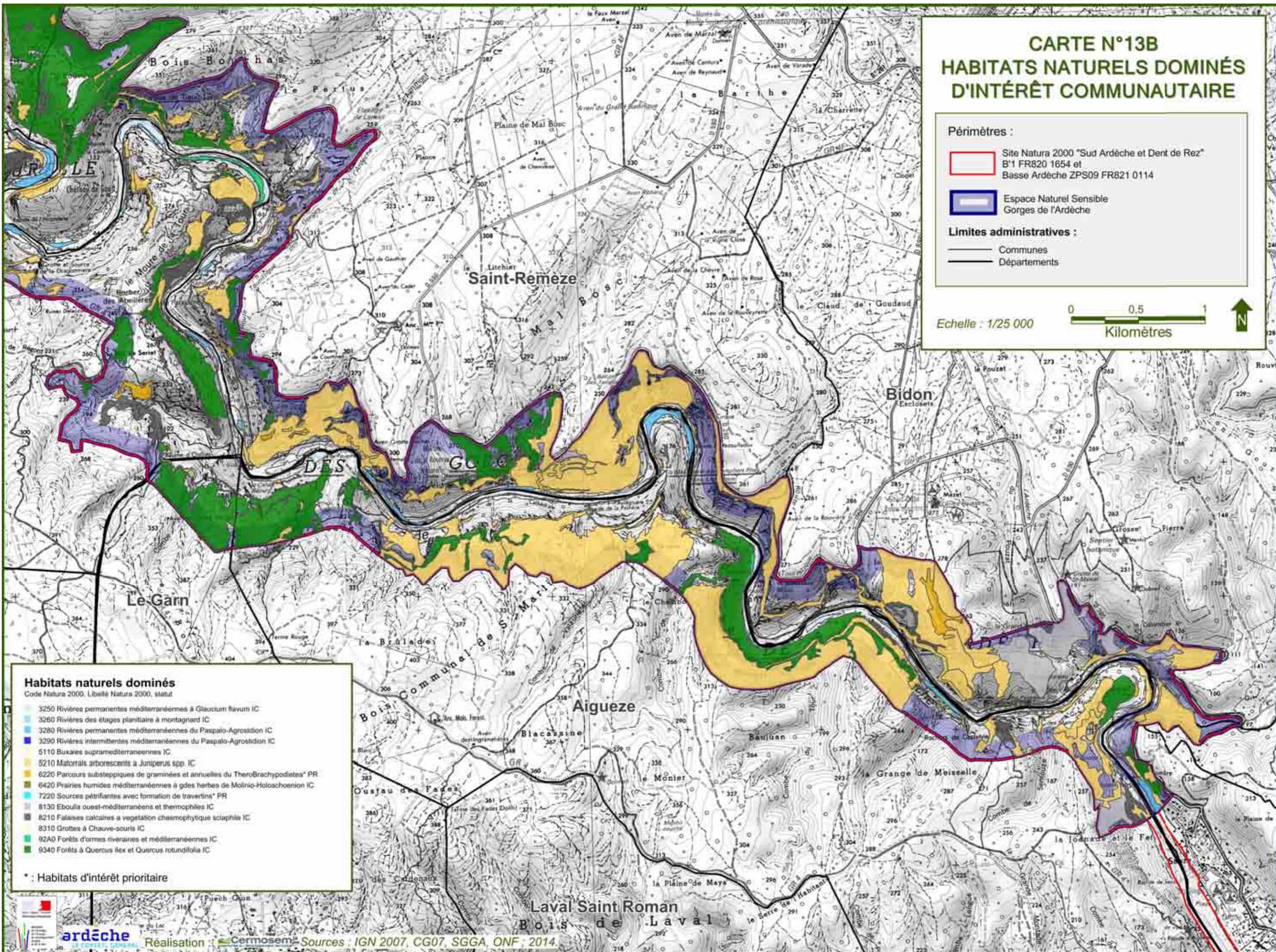
Périmètres :

- Site Natura 2000 "Sud Ardèche et Dent de Rez"
B'1 FR820 1654 et
Basse Ardèche ZPS09 FR821 0114
- Espace Naturel Sensible
Gorges de l'Ardèche

Limites administratives :

- Communes
- Départements

Echelle : 1/25 000



Habitats naturels dominés

- Code Natura 2000, Libellé Natura 2000, statut
- 3250 Rivières permanentes méditerranéennes à *Glaucom flavum* IC
 - 3260 Rivières des étages pliantaire à montagnard IC
 - 3280 Rivières permanentes méditerranéennes du *Paspalo-Agrostidion* IC
 - 3290 Rivières intermittentes méditerranéennes du *Paspalo-Agrostidion* IC
 - 5110 Buxaies supraméditerranéennes IC
 - 5210 Matorrals arborescents à *Juniperus* spp. IC
 - 6220 Parcours substeppeiques de graminées et annuelles du *TheroBrachypodietea* PR
 - 6420 Prairies humides méditerranéennes à geses herbes de Molinio-Hotoschoenion IC
 - 7220 Sources pétrifiantes avec formation de travertins* PR
 - 8130 Eboulis ouest-méditerranéens et thermophiles IC
 - 8210 Falaises calcaïnes à végétation chasmophytique *scaphila* IC
 - 8310 Grottes à Chauve-souris IC
 - 92A0 Forêts d'ormes riveraines et méditerranéennes IC
 - 9340 Forêts à *Quercus ilex* et *Quercus rotundifolia* IC

* : Habitats d'intérêt prioritaire

CARTE N°13D HABITATS NATURELS DOMINÉS D'INTÉRÊT COMMUNAUTAIRE

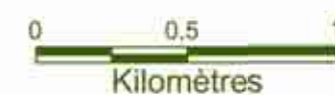
Périmètres :

- Site Natura 2000 "Sud Ardèche et Dent de Rez"
B'1 FR820 1654 et
Basse Ardèche ZPS09 FR821 0114
- Espace Naturel Sensible
Gorges de l'Ardèche

Limites administratives :

- Communes
- Départements

Echelle : 1/25 000

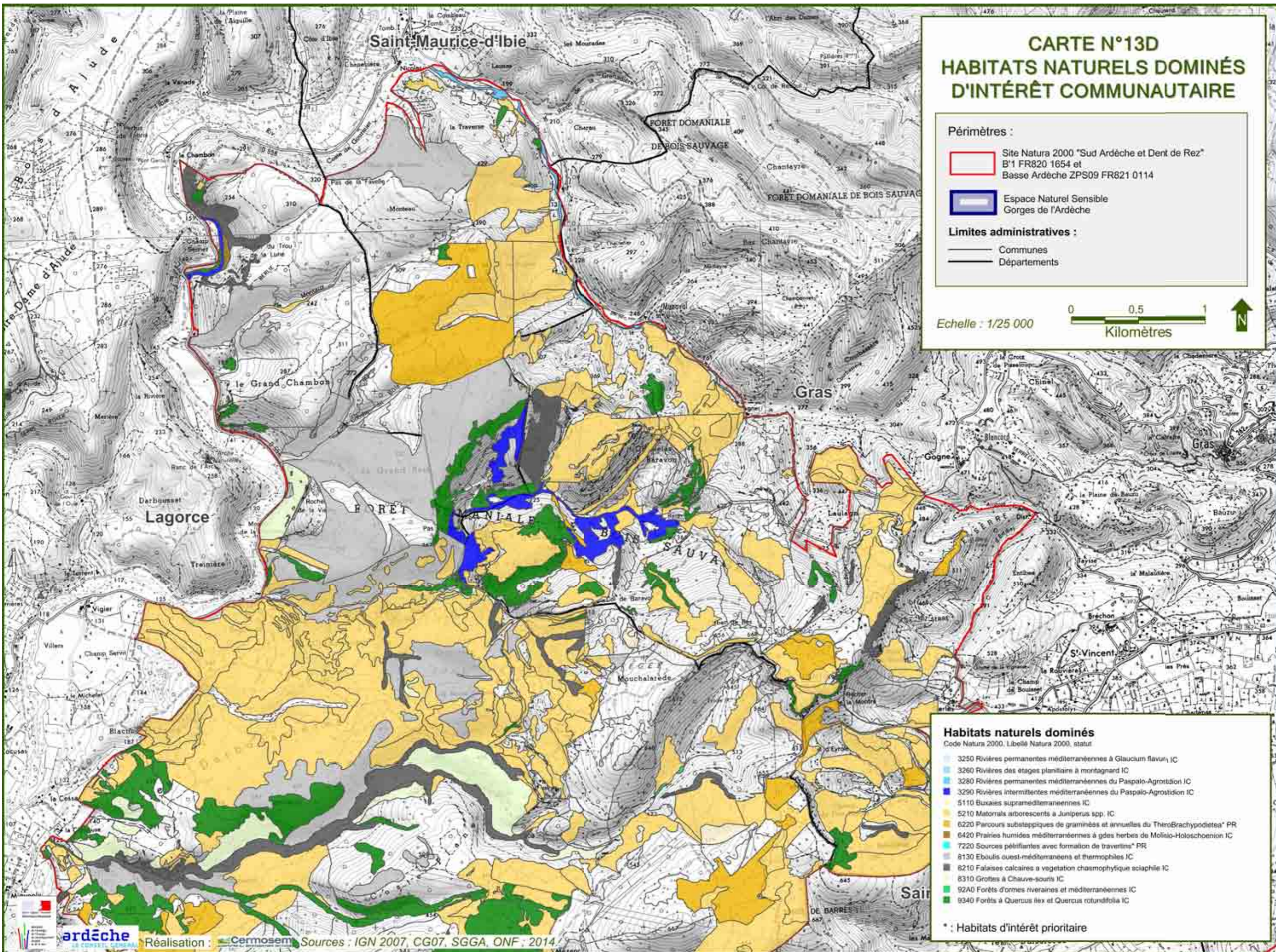


Habitats naturels dominés

Code Natura 2000, Libellé Natura 2000, statut

- 3250 Rivières permanentes méditerranéennes à *Glaucium flavum* IC
- 3260 Rivières des étages planitiaire à montagnard IC
- 3280 Rivières permanentes méditerranéennes du Paspalo-Agrostidion IC
- 3290 Rivières intermittentes méditerranéennes du Paspalo-Agrostidion IC
- 5110 Buxais supraméditerranéennes IC
- 5210 Matorrals arborescents à *Juniperus* spp. IC
- 6220 Parcours substeppeiques de graminées et annuelles du TheroBrachypodietea* PR
- 6420 Prairies humides méditerranéennes à gdes herbes de Molisio-Holoschoenion IC
- 7220 Sources pétiltantes avec formation de travertins* PR
- 8130 Eboulis ouest-méditerranéens et thermophiles IC
- 8210 Falaises calcaires à végétation chasmophytique sciaphile IC
- 8310 Grottes à Chauve-souris IC
- 92A0 Forêts d'ormes riveraines et méditerranéennes IC
- 9340 Forêts à *Quercus ilex* et *Quercus rotundifolia* IC

* : Habitats d'intérêt prioritaire



CARTE N°13E HABITATS NATURELS DOMINÉS D'INTÉRÊT COMMUNAUTAIRE

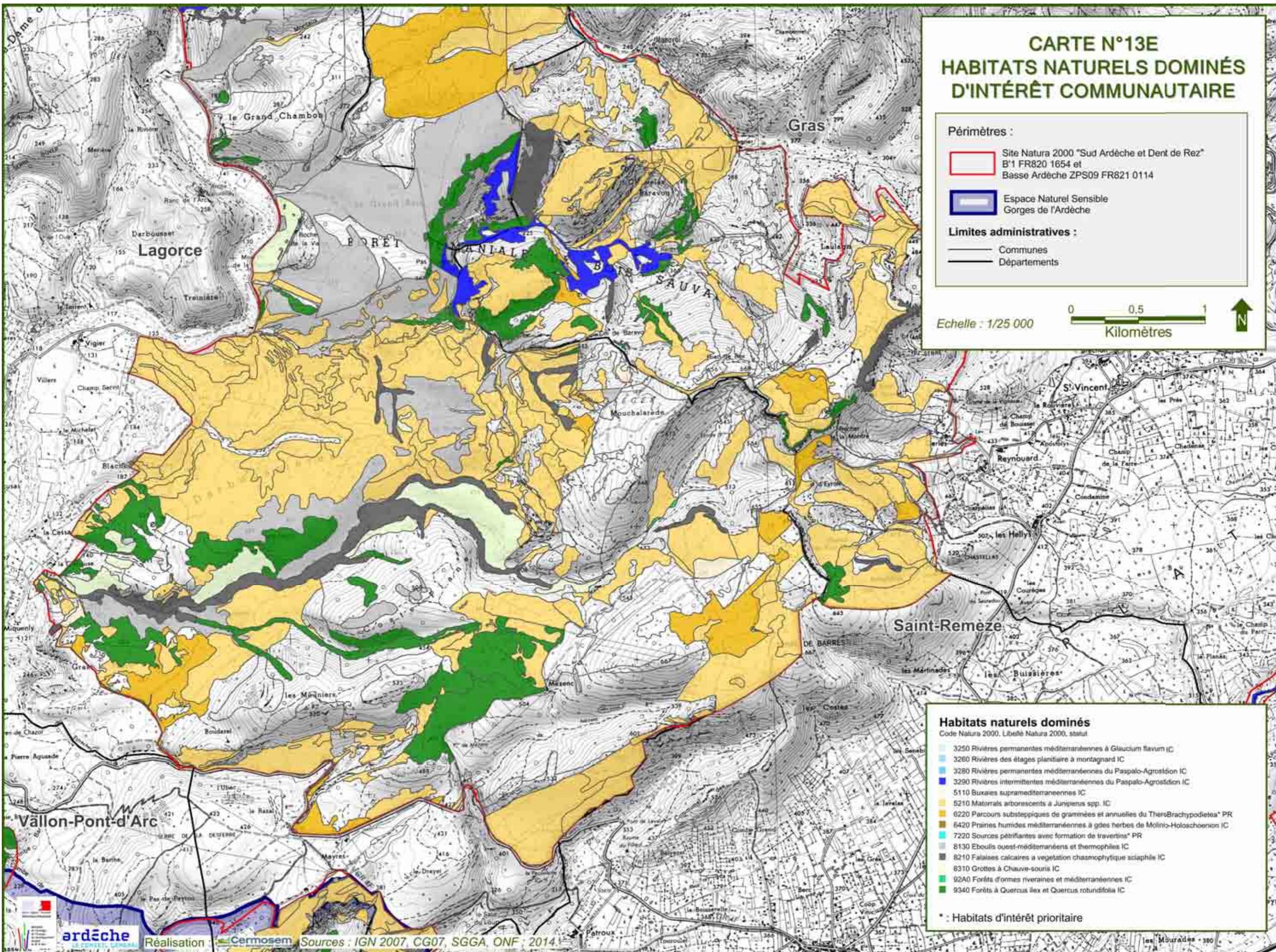
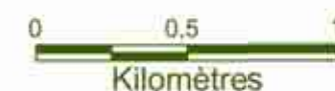
Périmètres :

- Site Natura 2000 "Sud Ardèche et Dent de Rez"
B'1 FR820 1654 et
Basse Ardèche ZPS09 FR821 0114
- Espace Naturel Sensible
Gorges de l'Ardèche

Limites administratives :

- Communes
- Départements

Echelle : 1/25 000



Habitats naturels dominés

Code Natura 2000. Libellé Natura 2000. statut

- 3250 Rivières permanentes méditerranéennes à *Gladium flavum* IC
- 3260 Rivières des étages planitiaire à montagnard IC
- 3280 Rivières permanentes méditerranéennes du Paspalo-Agrostidion IC
- 3290 Rivières intermittentes méditerranéennes du Paspalo-Agrostidion IC
- 5110 Buxaies supraméditerranéennes IC
- 5210 Matorrals arborescents à *Juniperus* spp. IC
- 6220 Parcours substeppeiques de graminées et annuelles du TheroBrachypodietea* PR
- 6420 Prairies humides méditerranéennes à gdes herbes de Molini-Holochloerion IC
- 7220 Sources pétifiantes avec formation de travertins* PR
- 8130 Eboulis ouest-méditerranéens et thermophiles IC
- 8210 Falaises calcaires à végétation chasmophytique sciaphile IC
- 8310 Grottes à Chauve-souris IC
- 92A0 Forêts d'ormes riveraines et méditerranéennes IC
- 9340 Forêts à *Quercus ilex* et *Quercus rotundifolia* IC

* : Habitats d'intérêt prioritaire

CARTE N°13F HABITATS NATURELS DOMINÉS D'INTÉRÊT COMMUNAUTAIRE

Périmètres :

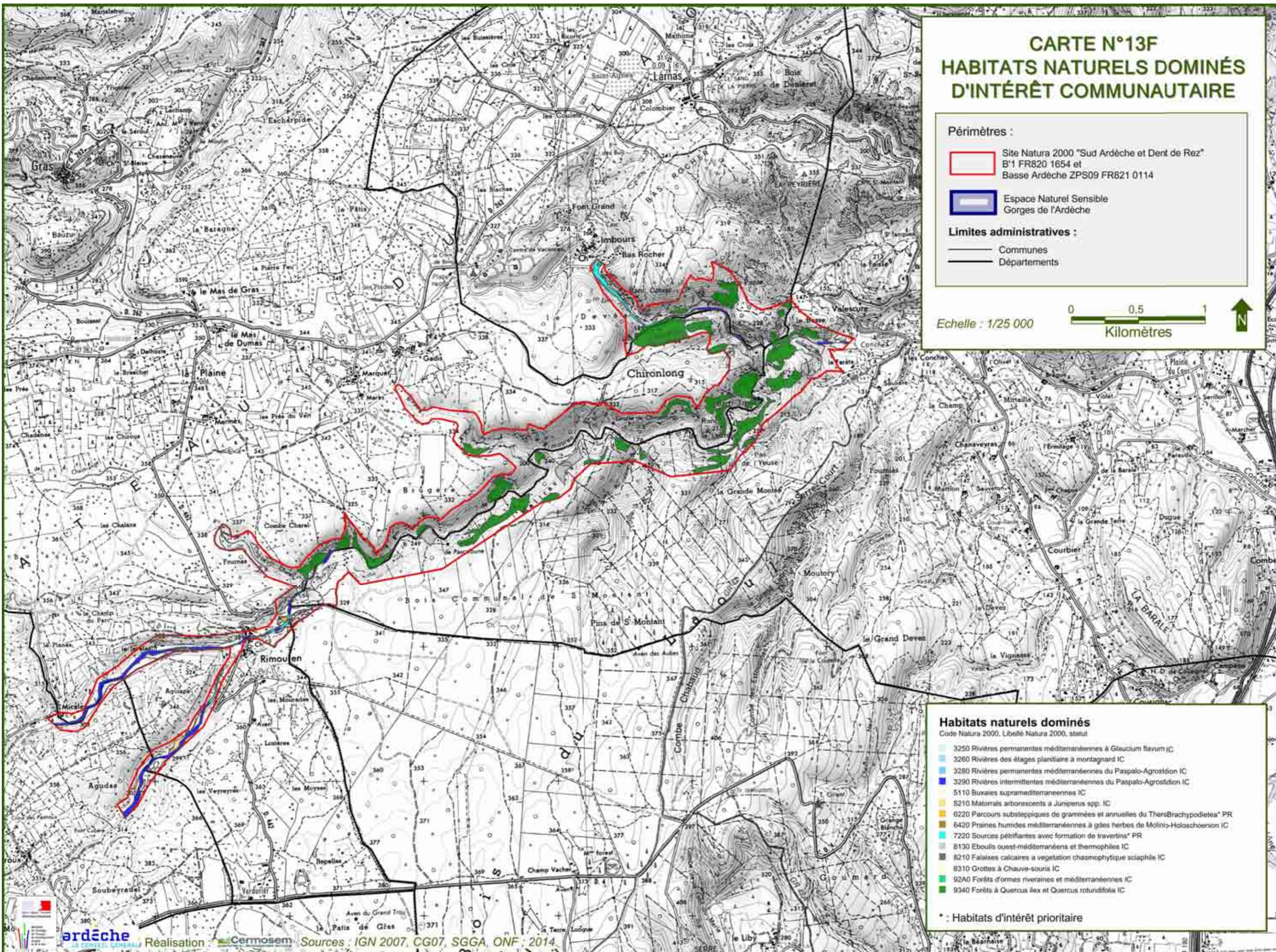
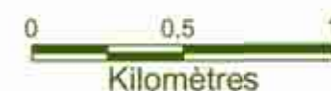
Site Natura 2000 "Sud Ardèche et Dent de Rez"
B'1 FR820 1654 et
Basse Ardèche ZPS09 FR821 0114

Espace Naturel Sensible
Gorges de l'Ardèche

Limites administratives :

Communes
 Départements

Echelle : 1/25 000



Habitats naturels dominés

Code Natura 2000, Libellé Natura 2000, statut

- 3250 Rivières permanentes méditerranéennes à *Gladium flavum* IC
- 3260 Rivières des étages planitiaire à montagnard IC
- 3280 Rivières permanentes méditerranéennes du Paspalo-Agrostidion IC
- 3290 Rivières intermittentes méditerranéennes du Paspalo-Agrostidion IC
- 5110 Buxaies supraméditerranéennes IC
- 5210 Matorrals arborescents à *Juniperus* spp. IC
- 6220 Parcours substeppeiques de graminées et annuelles du TheroBrachypodietea* PR
- 6420 Prairies humides méditerranéennes à gdes herbes de Molinio-Holochloarion IC
- 7220 Sources pétillantes avec formation de travertins* PR
- 8130 Eboulis ouest-méditerranéens et thermophiles IC
- 8210 Falaises calcaires à végétation chasmophytique sciaphile IC
- 8310 Grottes à Chauve-souris IC
- 92A0 Forêts d'ormes riveraines et méditerranéennes IC
- 9340 Forêts à *Quercus ilex* et *Quercus rotundifolia* IC

* : Habitats d'intérêt prioritaire

CARTE N°14 HABITATS NATURELS D'INTÉRÊT COMMUNAUTAIRE

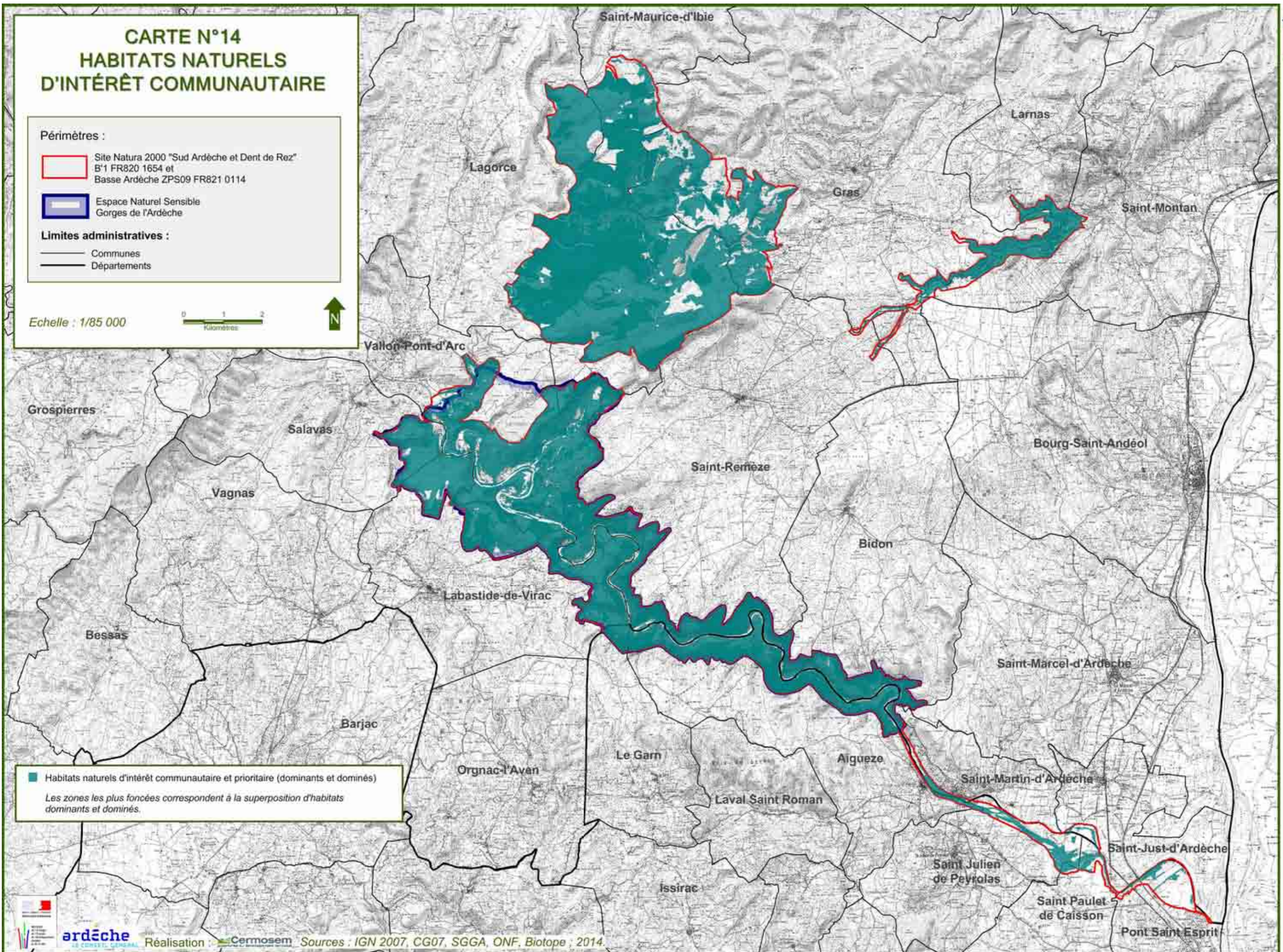
Périmètres :

- Site Natura 2000 "Sud Ardèche et Dent de Rez"
B'1 FR820 1654 et
Basse Ardèche ZPS09 FR821 0114
- Espace Naturel Sensible
Gorges de l'Ardèche

Limites administratives :

- Communes
- Départements


Echelle : 1/85 000




Habitats naturels d'intérêt communautaire et prioritaire (dominants et dominés)
Les zones les plus foncées correspondent à la superposition d'habitats dominants et dominés.

CARTE N°14A HABITATS NATURELS D'INTÉRÊT COMMUNAUTAIRE

Périmètres :

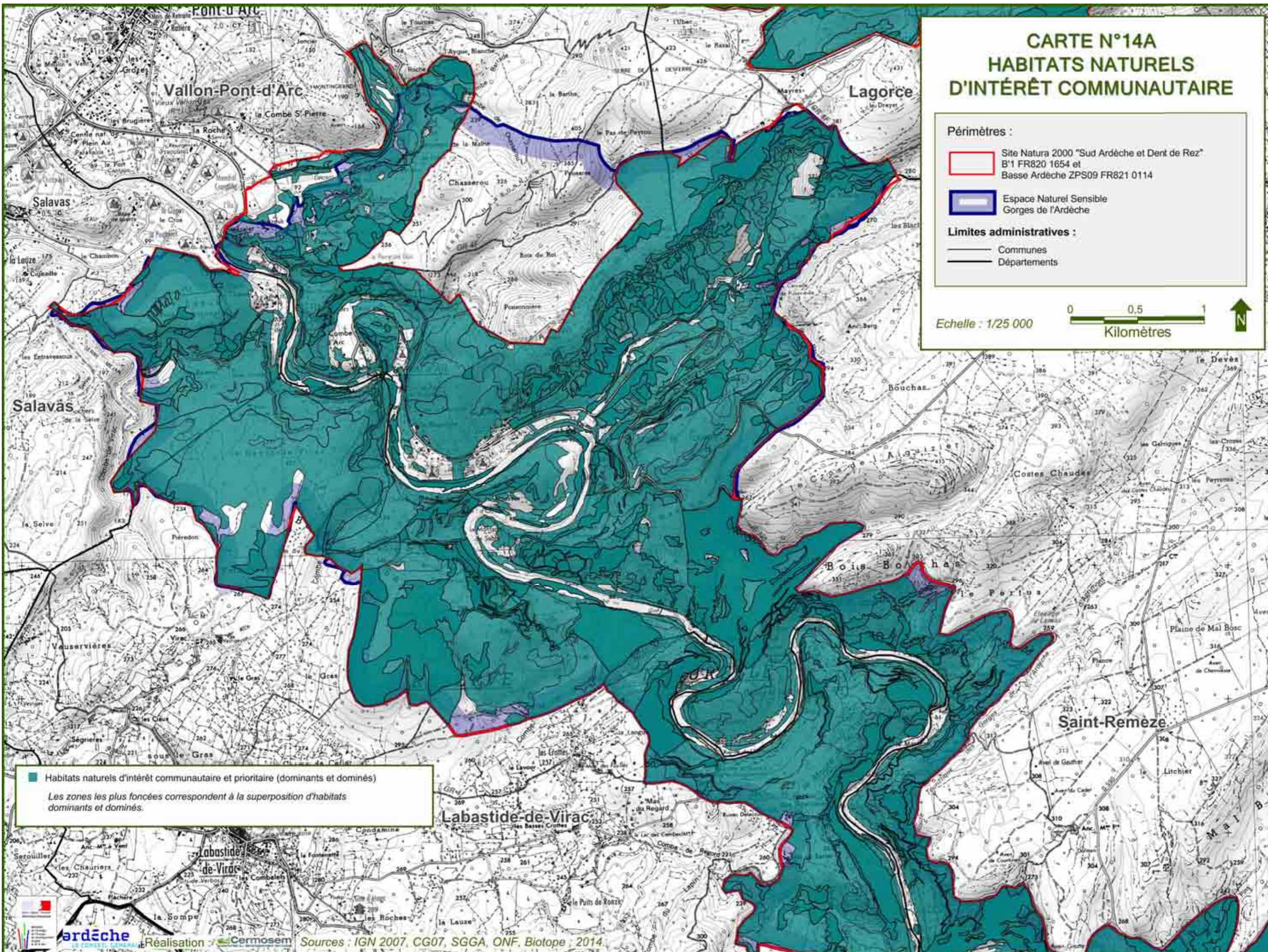
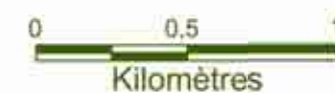
 Site Natura 2000 "Sud Ardèche et Dent de Rez"
B'1 FR820 1654 et
Basse Ardèche ZPS09 FR821 0114


 Espace Naturel Sensible
Gorges de l'Ardèche

Limites administratives :

 Communes
 Départements


Echelle : 1/25 000



 Habitats naturels d'intérêt communautaire et prioritaire (dominants et dominés)
Les zones les plus foncées correspondent à la superposition d'habitats dominants et dominés.

CARTE N°14B HABITATS NATURELS D'INTÉRÊT COMMUNAUTAIRE

Périmètres :

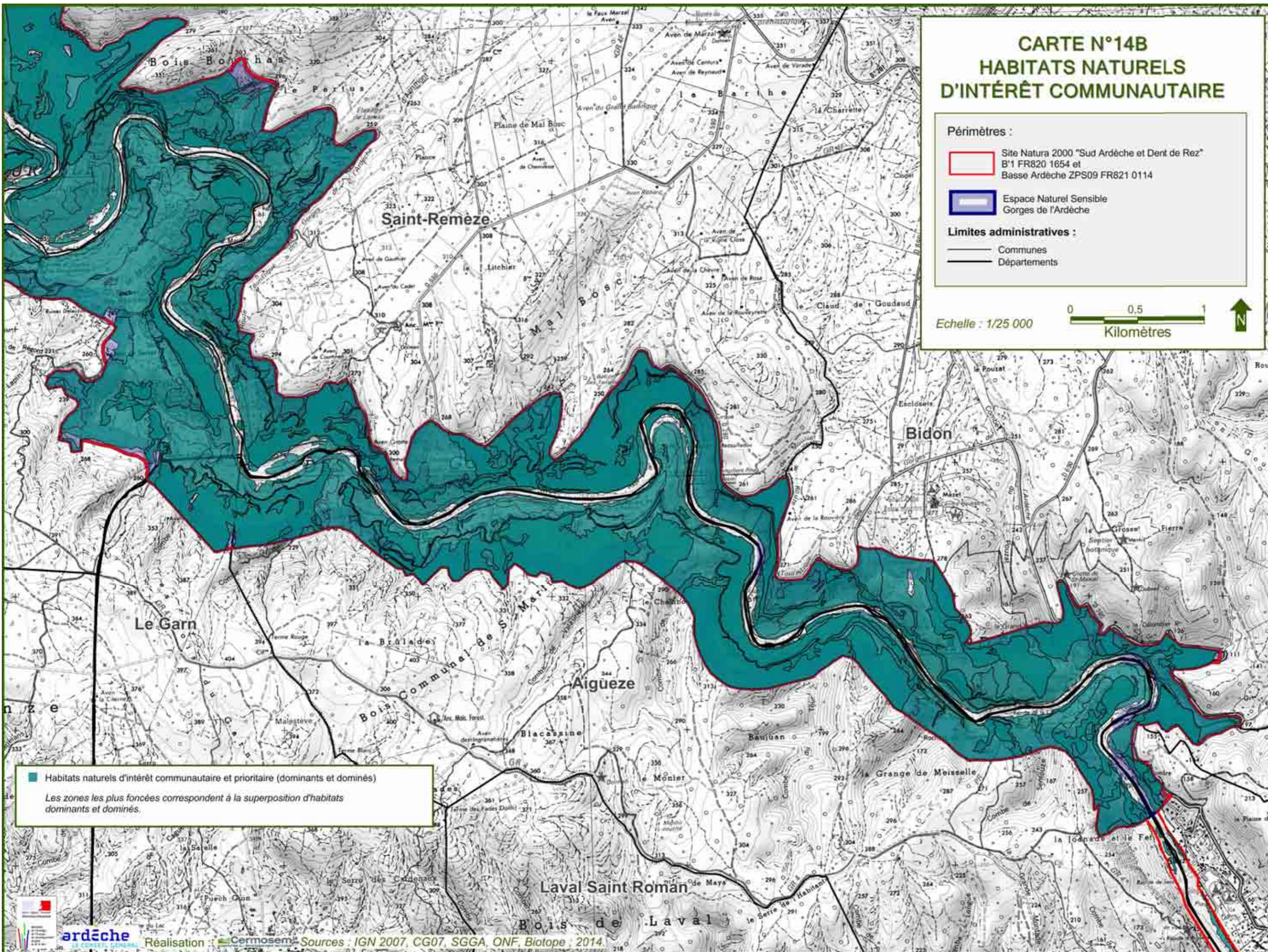
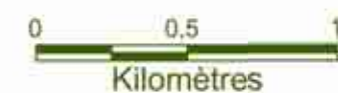
 Site Natura 2000 "Sud Ardèche et Dent de Rez"
B'1 FR820 1654 et
Basse Ardèche ZPS09 FR821 0114


 Espace Naturel Sensible
Gorges de l'Ardèche

Limites administratives :

 Communes
 Départements

Echelle : 1/25 000



 Habitats naturels d'intérêt communautaire et prioritaire (dominants et dominés)
Les zones les plus foncées correspondent à la superposition d'habitats dominants et dominés.

CARTE N°14C HABITATS NATURELS D'INTÉRÊT COMMUNAUTAIRE

Périmètres :

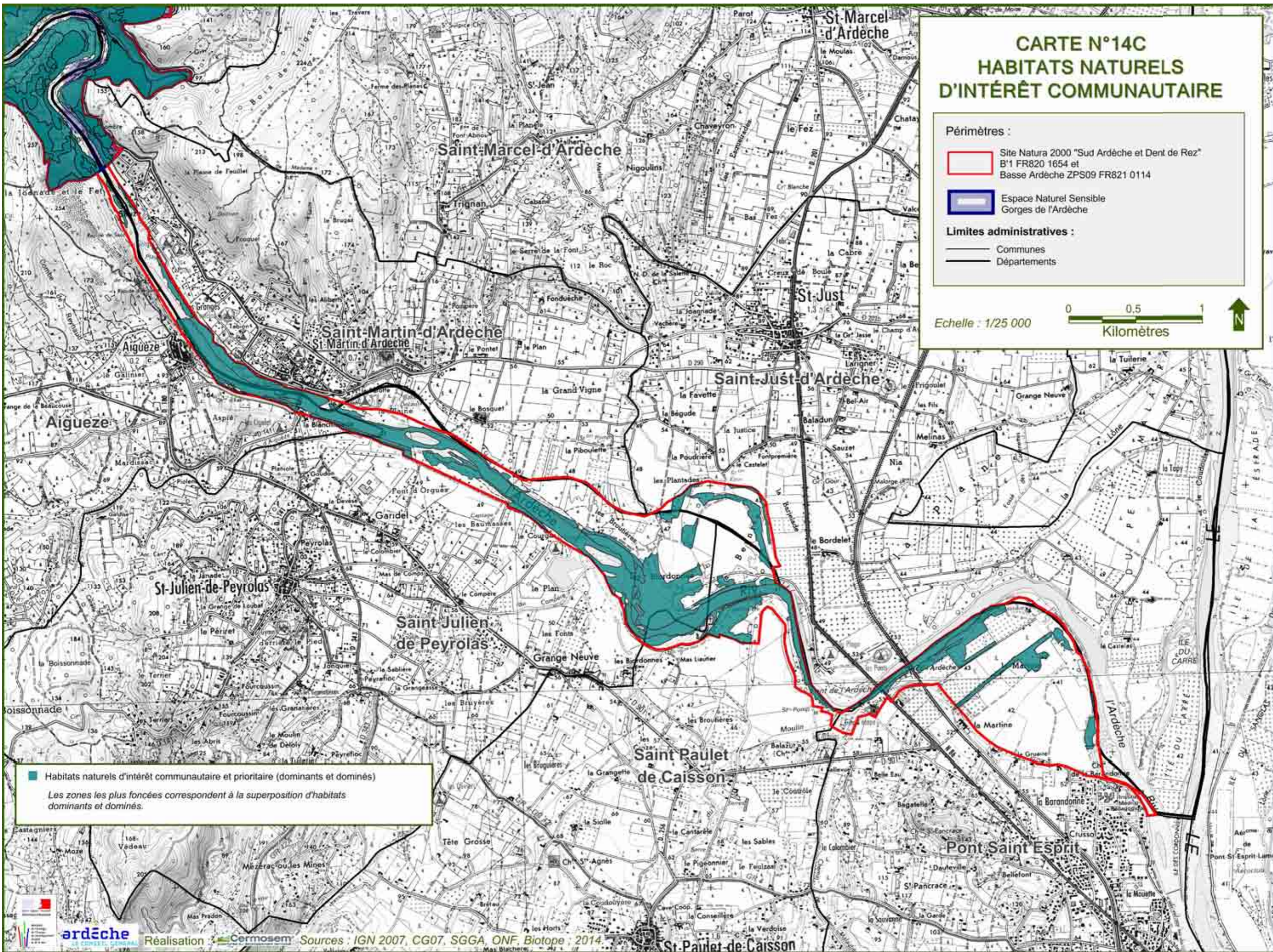
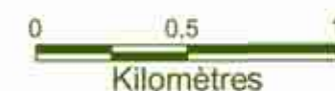
Site Natura 2000 "Sud Ardèche et Dent de Rez"
B'1 FR820 1654 et
Basse Ardèche ZPS09 FR821 0114

Espace Naturel Sensible
Gorges de l'Ardèche

Limites administratives :

Communes
 Départements


Echelle : 1/25 000



Habitats naturels d'intérêt communautaire et prioritaire (dominants et dominés)
Les zones les plus foncées correspondent à la superposition d'habitats dominants et dominés.

CARTE N°14D HABITATS NATURELS D'INTÉRÊT COMMUNAUTAIRE

Périmètres :

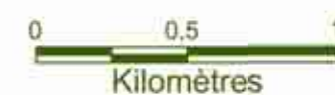
 Site Natura 2000 "Sud Ardèche et Dent de Rez"
B'1 FR820 1654 et
Basse Ardèche ZPS09 FR821 0114


 Espace Naturel Sensible
Gorges de l'Ardèche

Limites administratives :

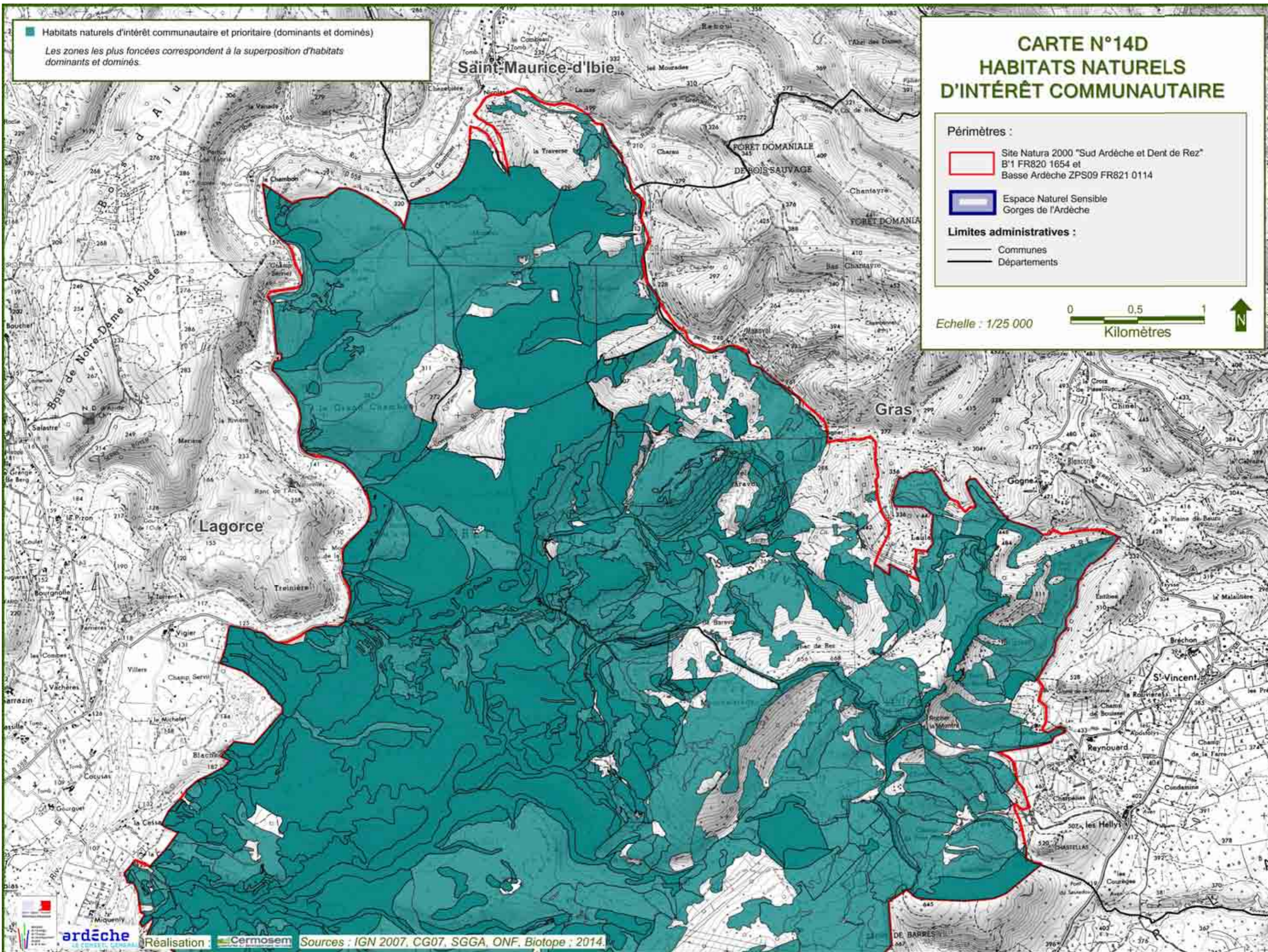
 Communes
 Départements

Echelle : 1/25 000




 Habitats naturels d'intérêt communautaire et prioritaire (dominants et dominés)

Les zones les plus foncées correspondent à la superposition d'habitats dominants et dominés.



CARTE N°14E HABITATS NATURELS D'INTÉRÊT COMMUNAUTAIRE

Périmètres :

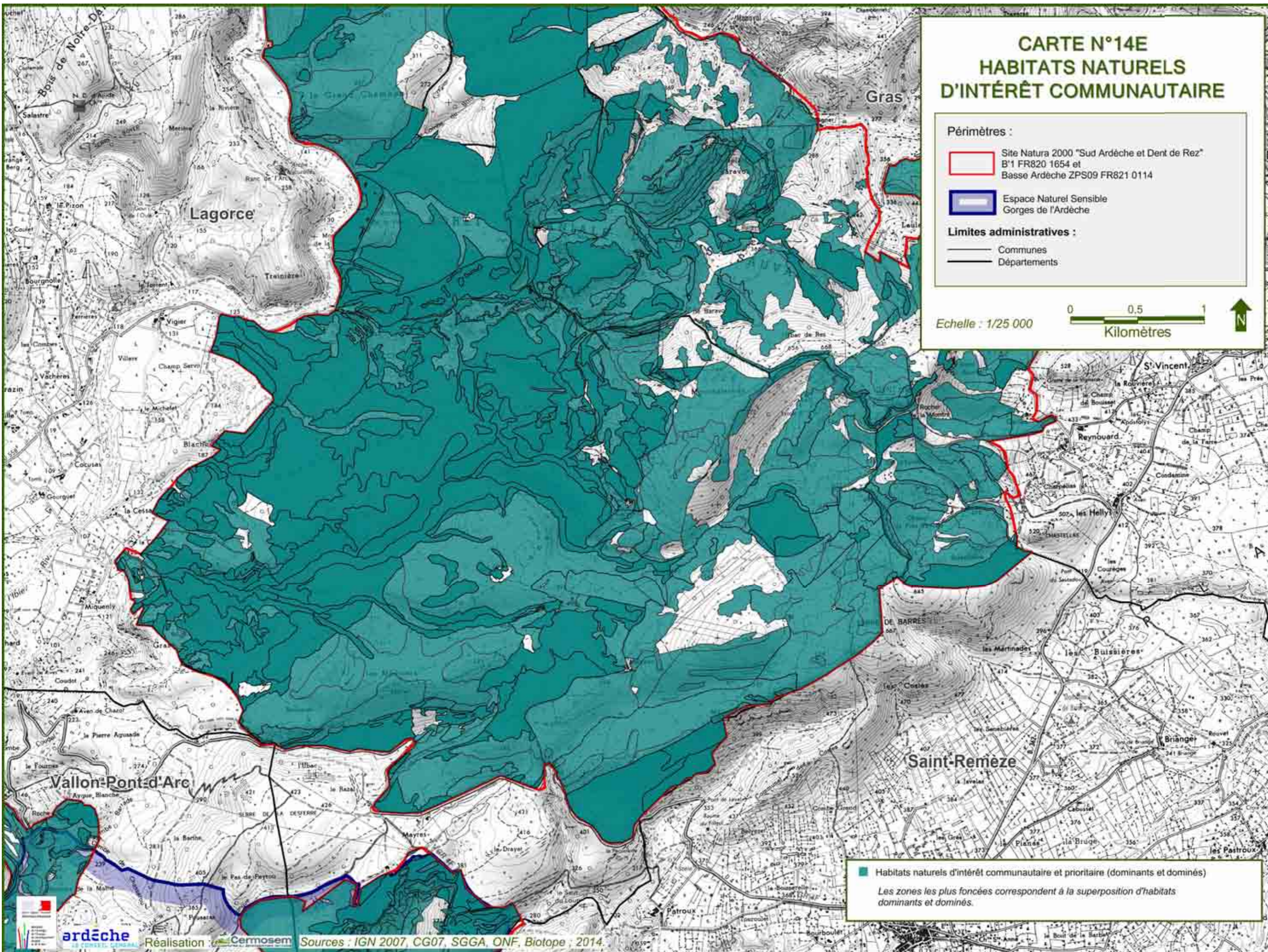
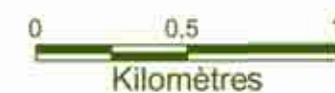
 Site Natura 2000 "Sud Ardèche et Dent de Rez"
B'1 FR820 1654 et
Basse Ardèche ZPS09 FR821 0114


 Espace Naturel Sensible
Gorges de l'Ardèche

Limites administratives :

 Communes
 Départements



Echelle : 1/25 000



 Habitats naturels d'intérêt communautaire et prioritaire (dominants et dominés)
Les zones les plus foncées correspondent à la superposition d'habitats dominants et dominés.

CARTE N°14F HABITATS NATURELS D'INTÉRÊT COMMUNAUTAIRE

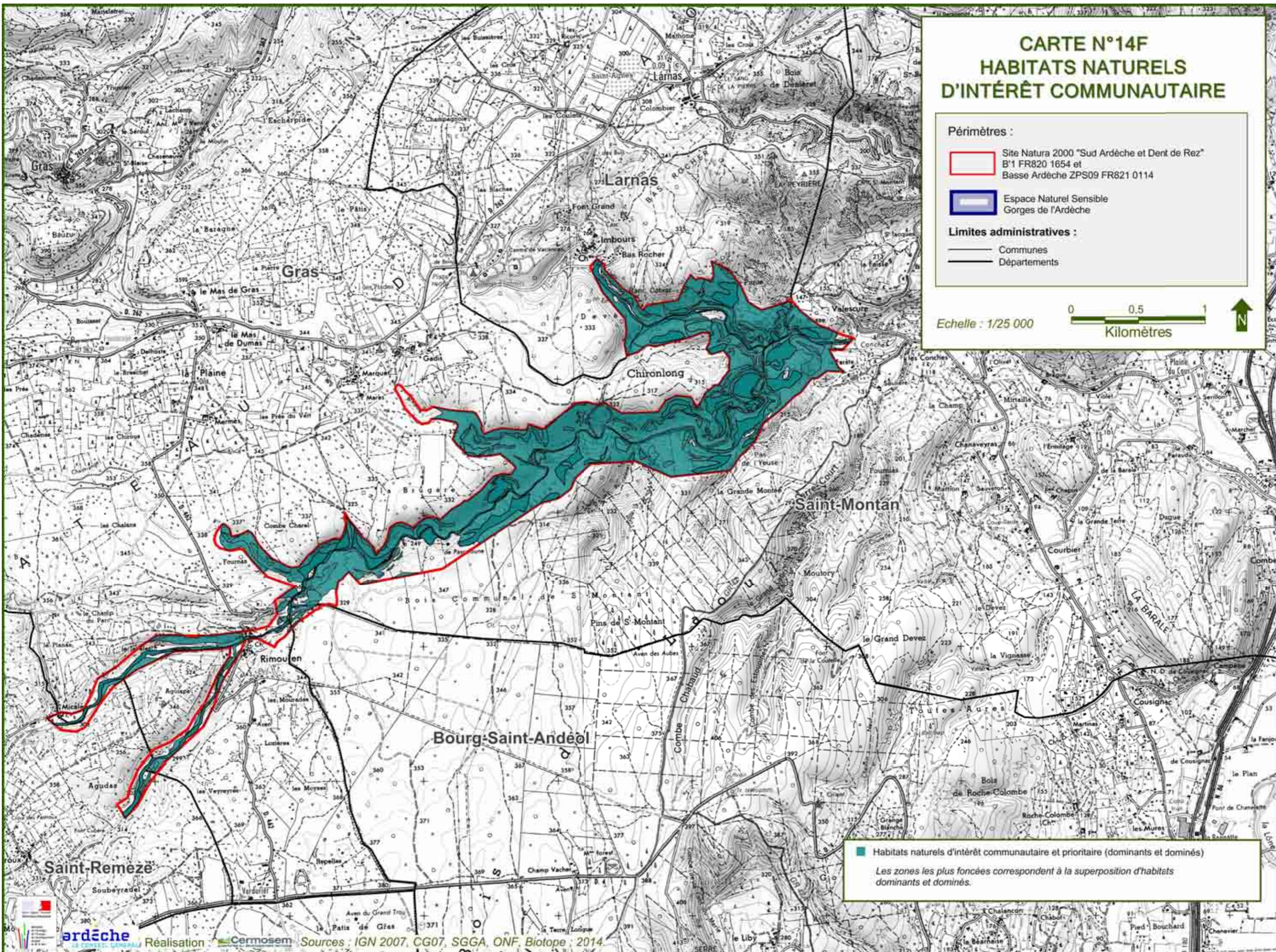
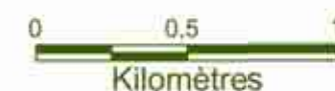
Périmètres :


-  Site Natura 2000 "Sud Ardèche et Dent de Rez"
B'1 FR820 1654 et
Basse Ardèche ZPS09 FR821 0114
-  Espace Naturel Sensible
Gorges de l'Ardèche

Limites administratives :

-  Communes
-  Départements

Echelle : 1/25 000



 Habitats naturels d'intérêt communautaire et prioritaire (dominants et dominés)
Les zones les plus foncées correspondent à la superposition d'habitats dominants et dominés.

CARTE N°15 HABITATS NATURELS DOMINANTS D'INTÉRÊT COMMUNAUTAIRE STATUTS

Périmètres :

-  Site Natura 2000 "Sud Ardèche et Dent de Rez" B*1 FR820 1654 et Basse Ardèche ZPS09 FR821 0114.
-  Espace Naturel Sensible Gorges de l'Ardèche



Limites administratives :

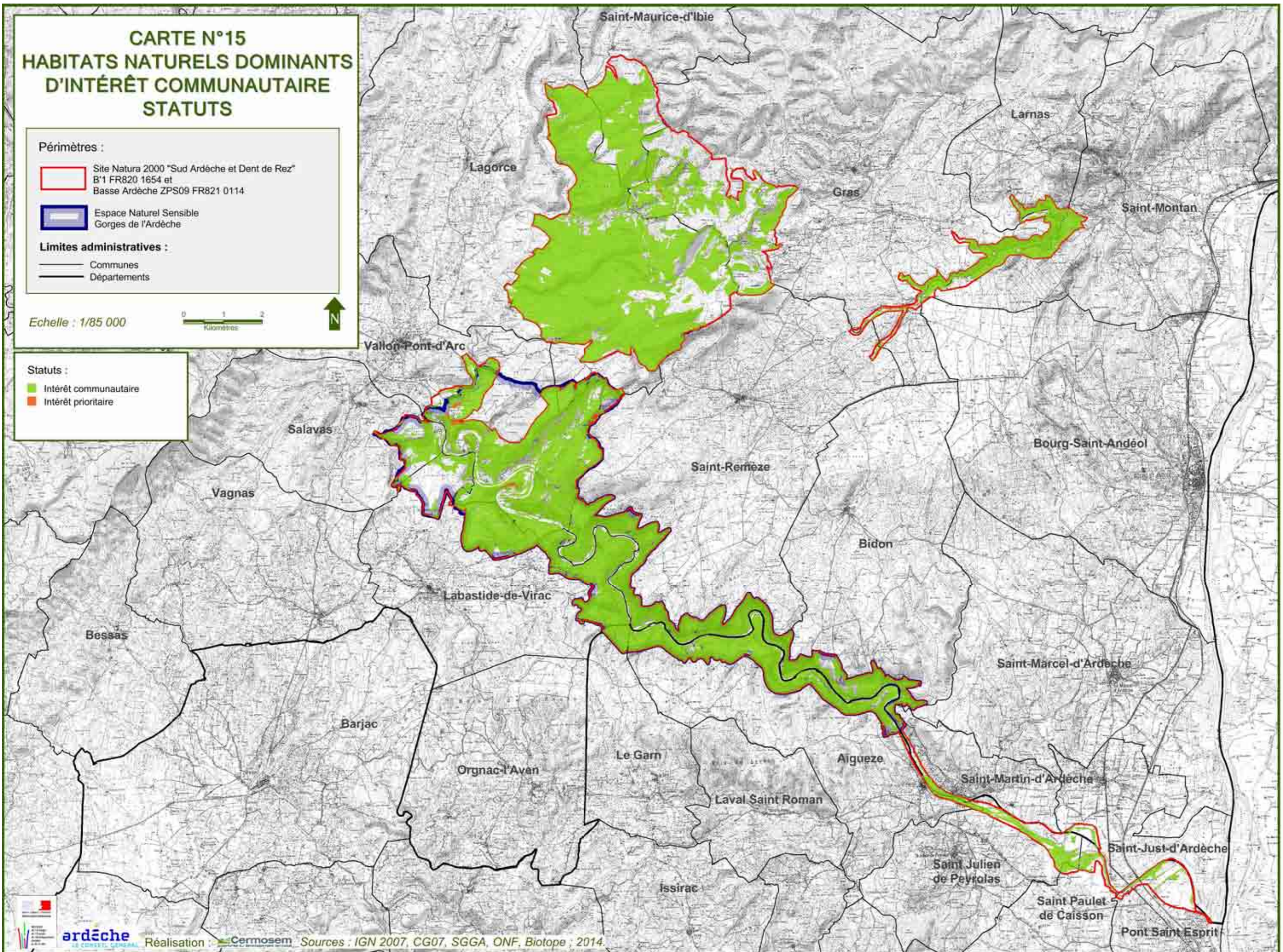
-  Communes
-  Départements

Echelle : 1/85 000





Statuts :

-  Intérêt communautaire
-  Intérêt prioritaire



CARTE N°15A HABITATS NATURELS DOMINANTS D'INTÉRÊT COMMUNAUTAIRE STATUTS

Périmètres :

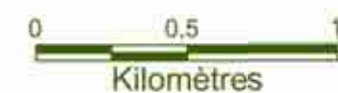
 Site Natura 2000 "Sud Ardèche et Dent de Rez"
B'1 FR820 1654 et
Basse Ardèche ZPS09 FR821 0114

 Espace Naturel Sensible
Gorges de l'Ardèche



Limites administratives :

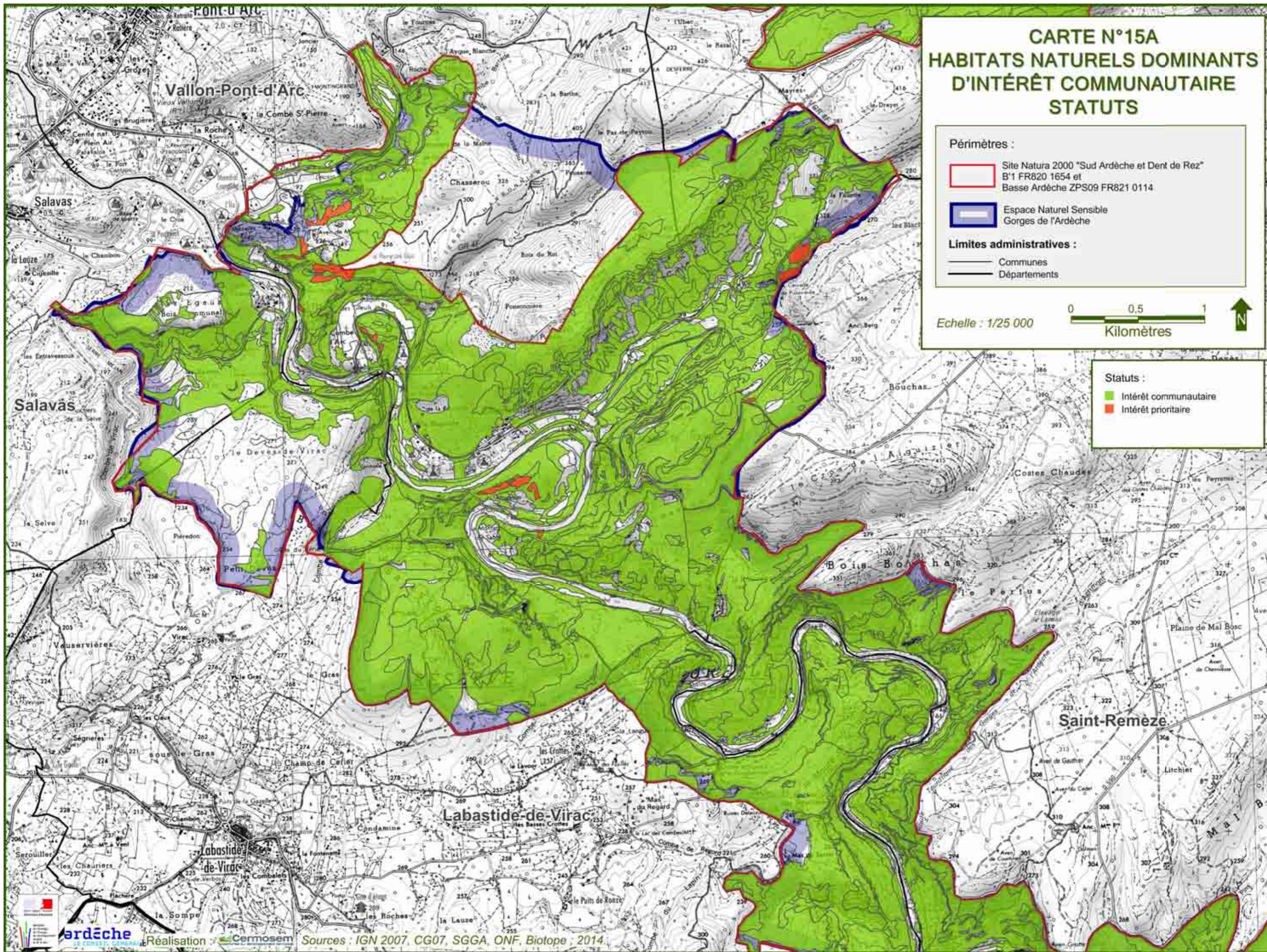
 Communes
 Départements

Echelle : 1/25 000




Statuts :

 Intérêt communautaire
 Intérêt prioritaire



CARTE N°15B HABITATS NATURELS DOMINANTS D'INTÉRÊT COMMUNAUTAIRE STATUTS

Périmètres :

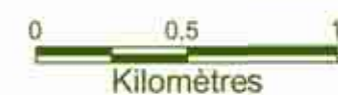
 Site Natura 2000 "Sud Ardèche et Dent de Rez"
B'1 FR820 1654 et
Basse Ardèche ZPS09 FR821 0114

 Espace Naturel Sensible
Gorges de l'Ardèche



Limites administratives :

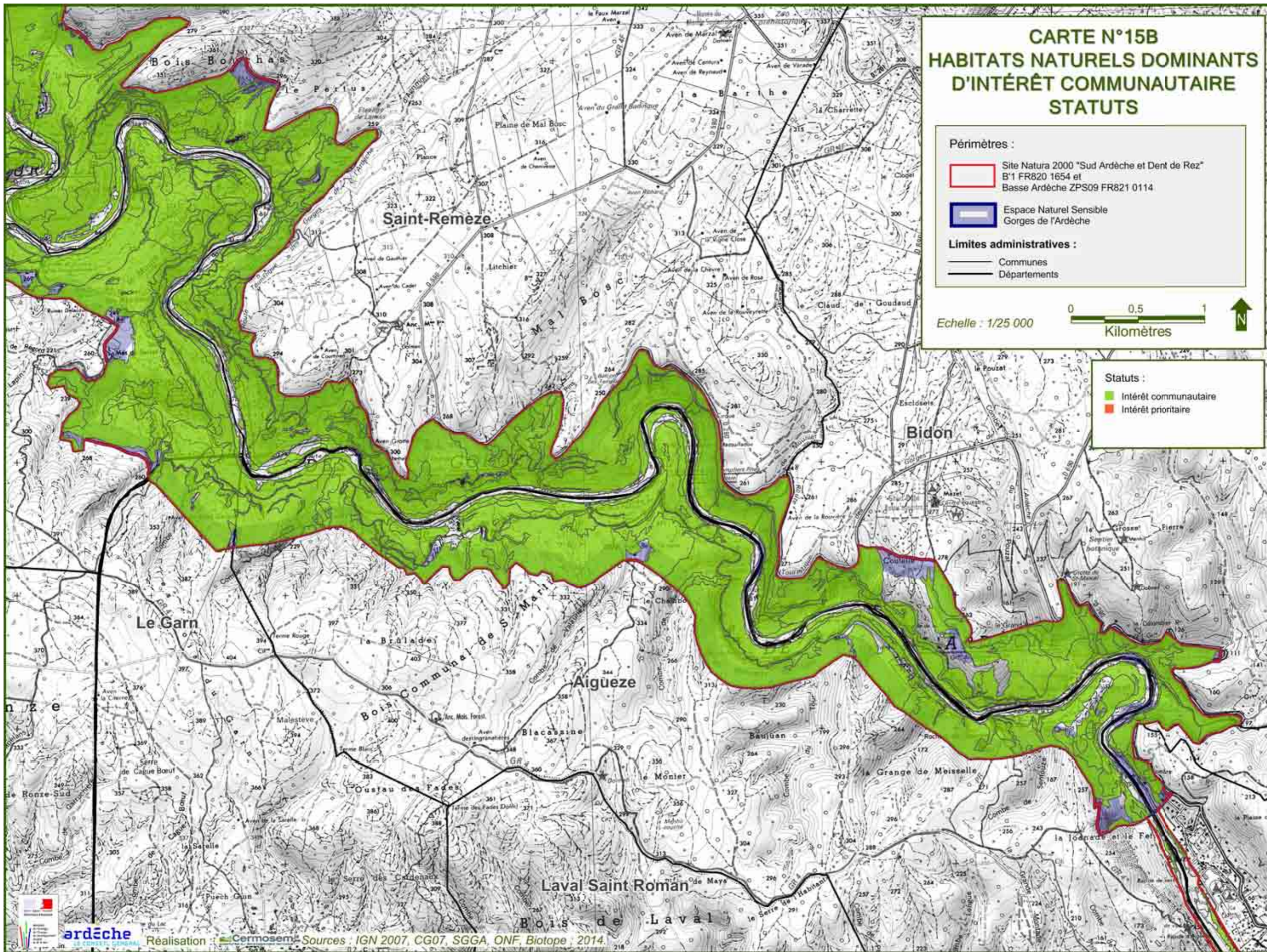
 Communes
 Départements

Echelle : 1/25 000




Statuts :

 Intérêt communautaire
 Intérêt prioritaire





CARTE N°15C HABITATS NATURELS DOMINANTS D'INTÉRÊT COMMUNAUTAIRE STATUTS

Périmètres :

 Site Natura 2000 "Sud Ardèche et Dent de Rez"
B'1 FR820 1654 et
Basse Ardèche ZPS09 FR821 0114

 Espace Naturel Sensible
Gorges de l'Ardèche

Limites administratives :



 Communes
 Départements

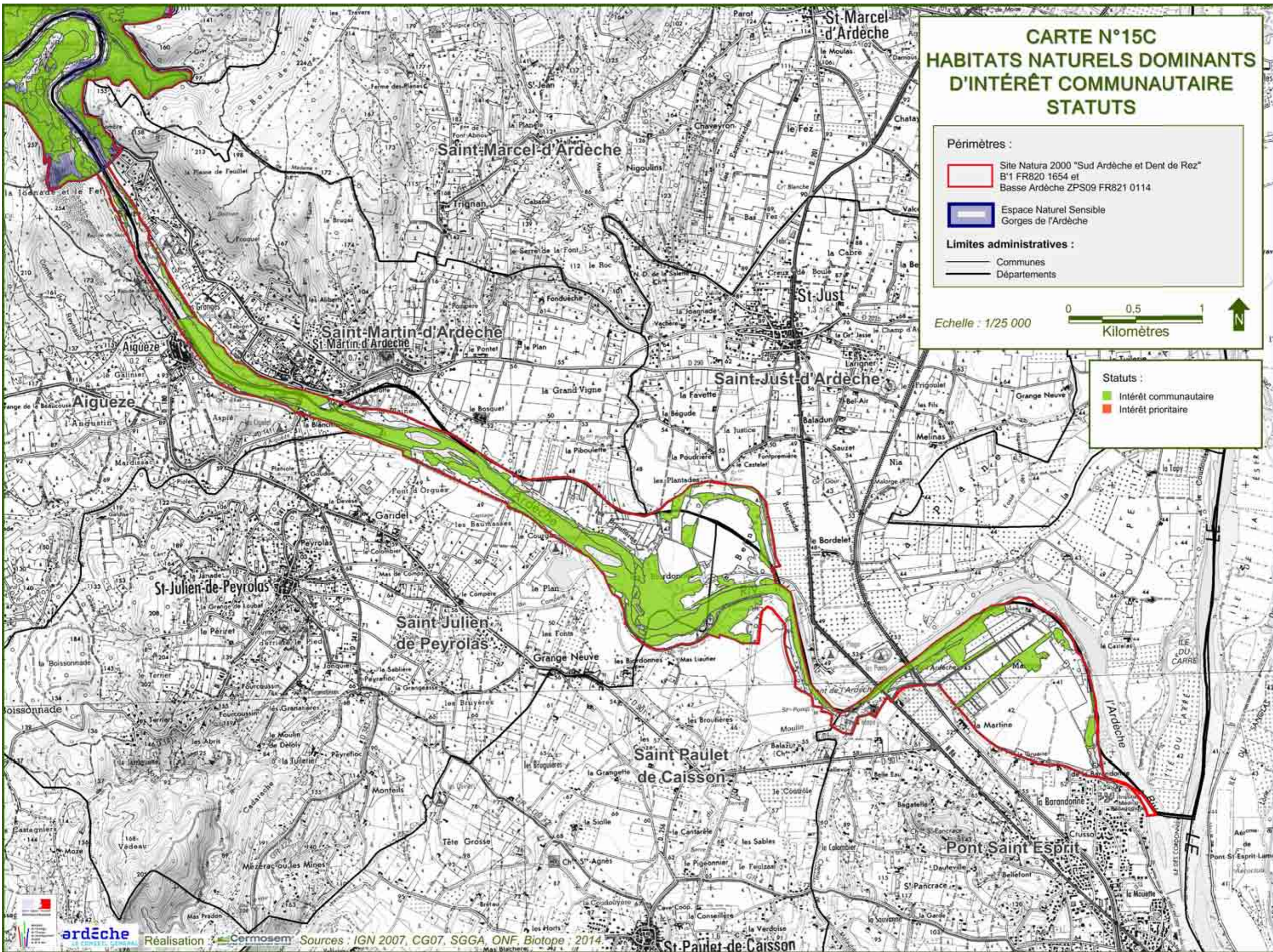
Echelle : 1/25 000

0 0.5 1
Kilomètres





Statuts :

 Intérêt communautaire
 Intérêt prioritaire





CARTE N°15D HABITATS NATURELS DOMINANTS D'INTÉRÊT COMMUNAUTAIRE STATUTS

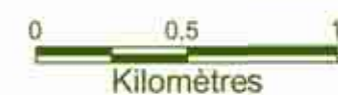
Périmètres :

-  Site Natura 2000 "Sud Ardèche et Dent de Rez"
B'1 FR820 1654 et
Basse Ardèche ZPS09 FR821 0114
-  Espace Naturel Sensible
Gorges de l'Ardèche



Limites administratives :

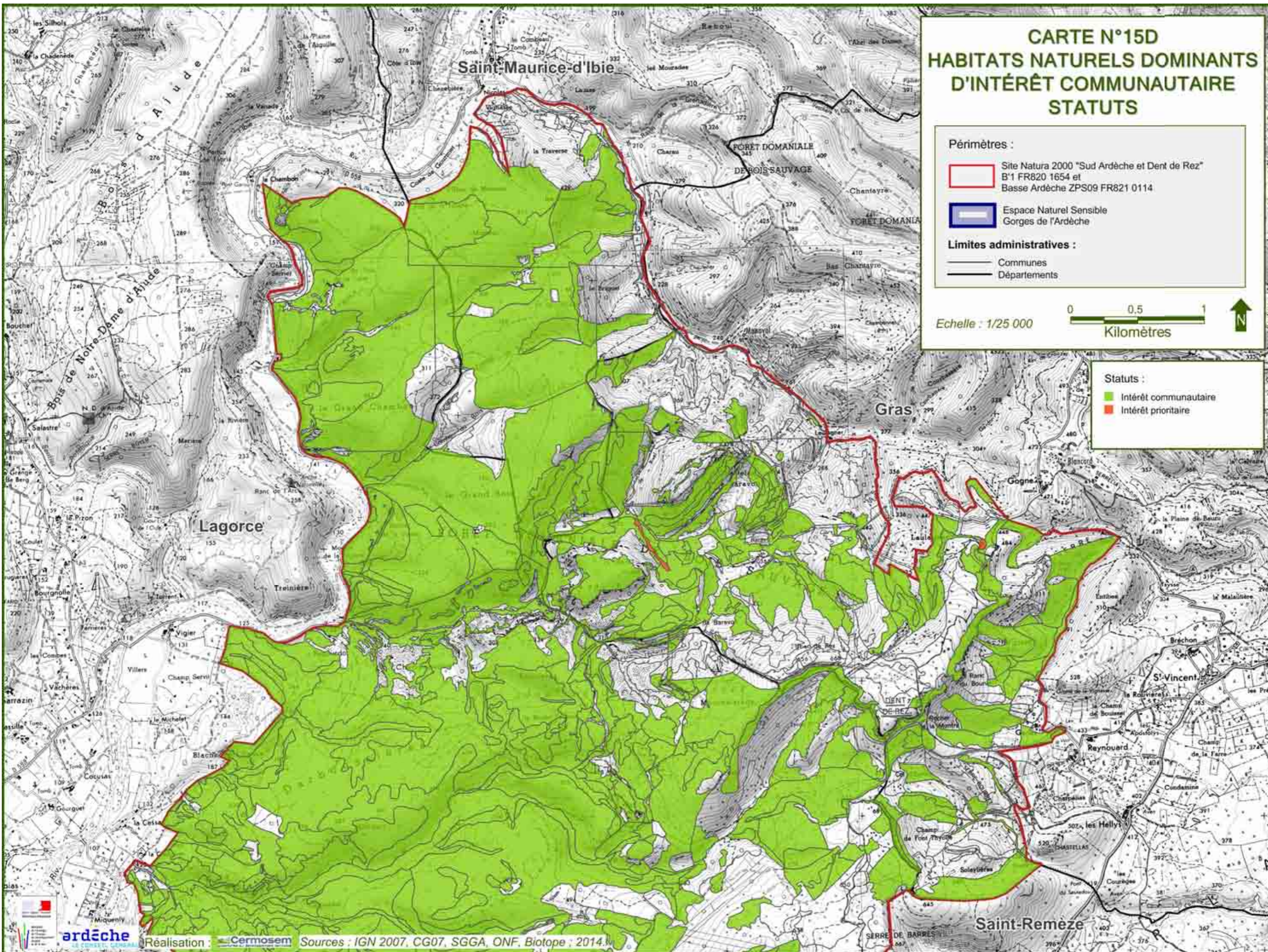
-  Communes
-  Départements

Echelle : 1/25 000




Statuts :

-  Intérêt communautaire
-  Intérêt prioritaire





CARTE N°15E HABITATS NATURELS DOMINANTS D'INTÉRÊT COMMUNAUTAIRE STATUTS

Périmètres :

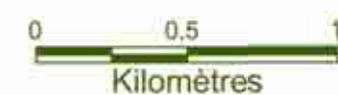
 Site Natura 2000 "Sud Ardèche et Dent de Rez"
B'1 FR820 1654 et
Basse Ardèche ZPS09 FR821 0114

 Espace Naturel Sensible
Gorges de l'Ardèche



Limites administratives :

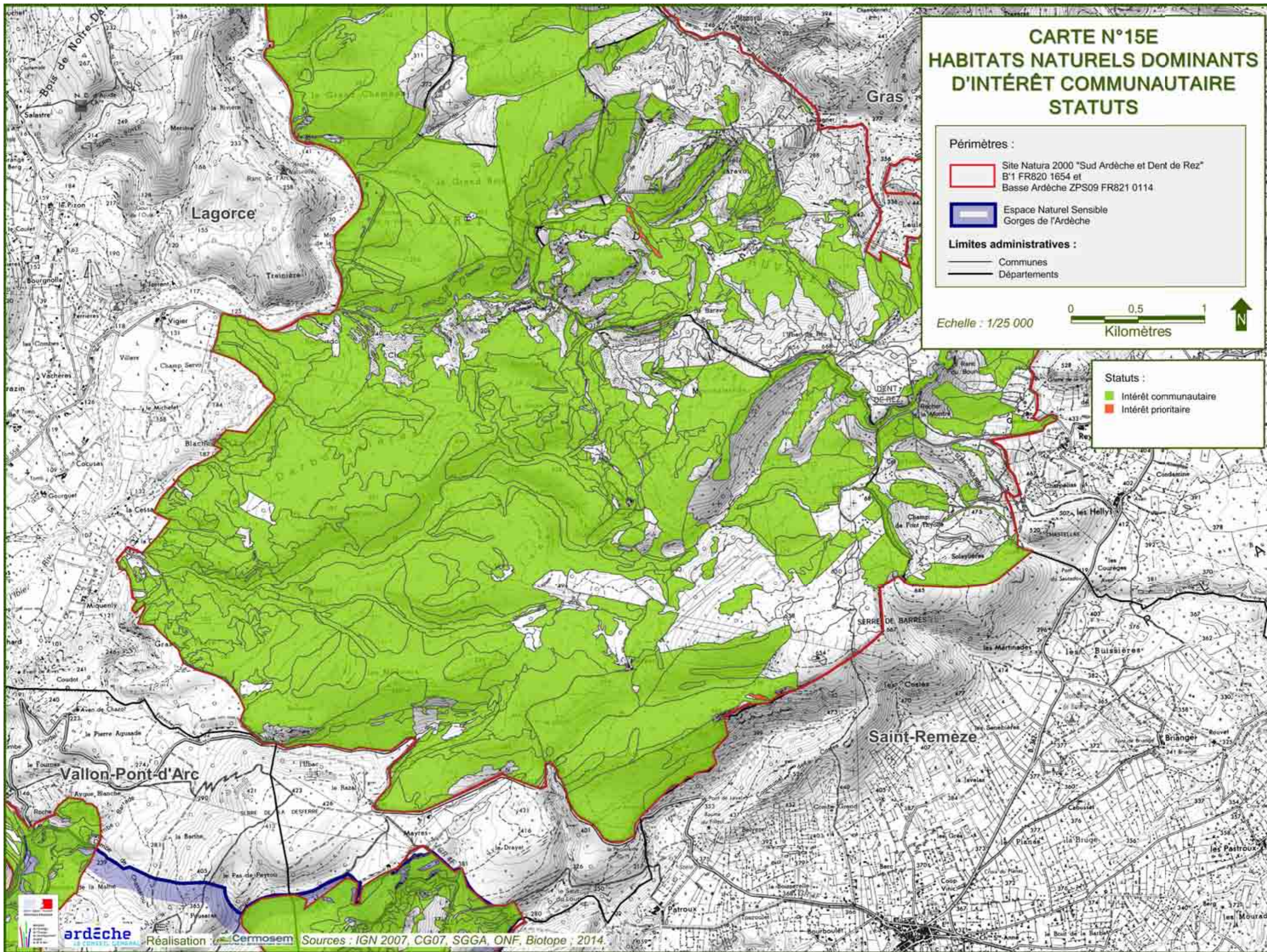
 Communes
 Départements

Echelle : 1/25 000




Statuts :

 Intérêt communautaire
 Intérêt prioritaire




CARTE N°15F HABITATS NATURELS DOMINANTS D'INTÉRÊT COMMUNAUTAIRE STATUTS

Périmètres :

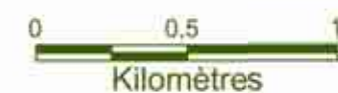
 Site Natura 2000 "Sud Ardèche et Dent de Rez"
B'1 FR820 1654 et
Basse Ardèche ZPS09 FR821 0114

 Espace Naturel Sensible
Gorges de l'Ardèche



Limites administratives :

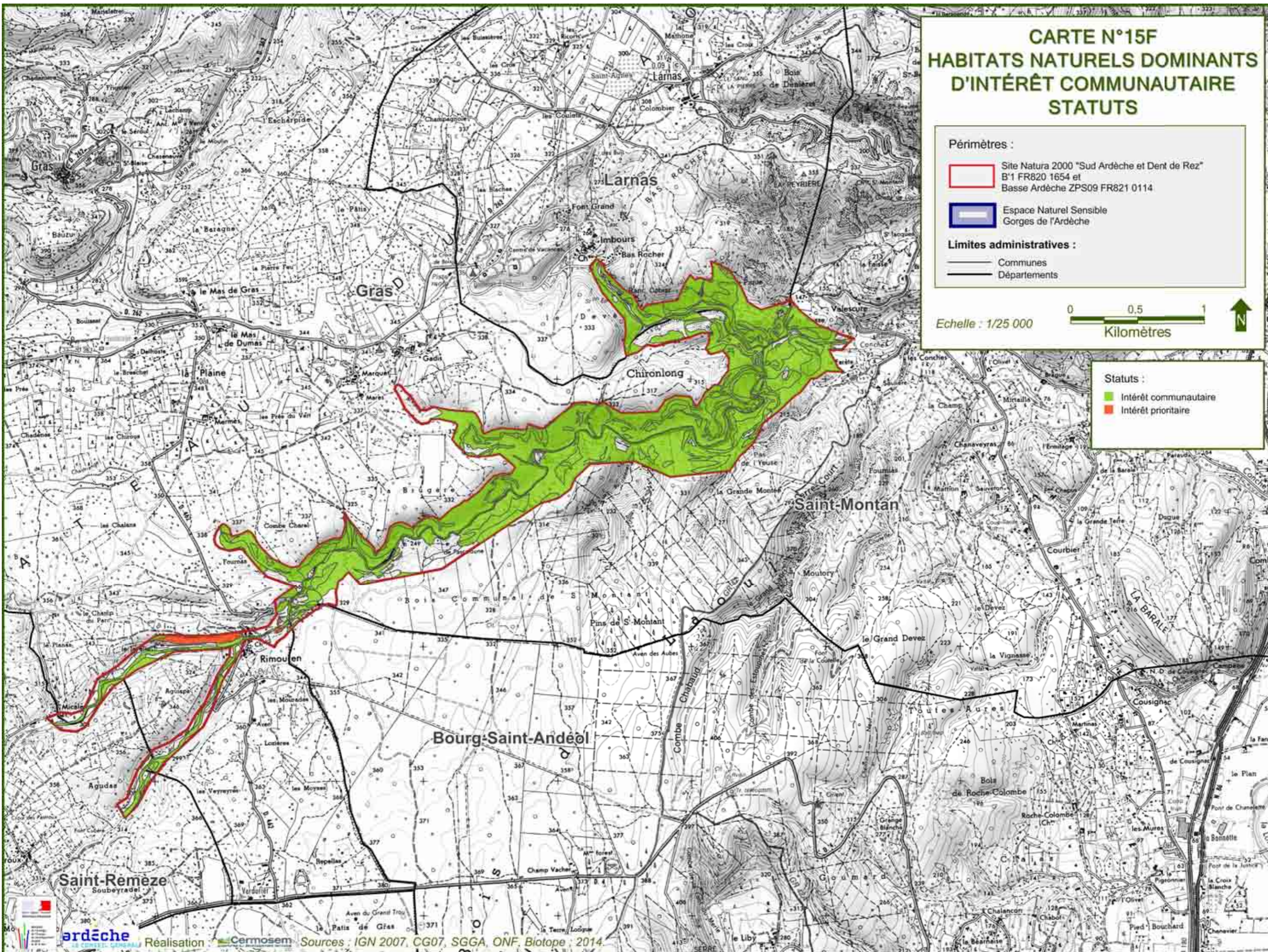
 Communes
 Départements

Echelle : 1/25 000



Statuts :

 Intérêt communautaire
 Intérêt prioritaire



CARTE N°16 HABITATS NATURELS DOMINÉS D'INTÉRÊT COMMUNAUTAIRE STATUTS

Périmètres :

-  Site Natura 2000 "Sud Ardèche et Dent de Rez"
B*1 FR820 1654 et
Basse Ardèche ZPS09 FR821 0114.
-  Espace Naturel Sensible
Gorges de l'Ardèche



Limites administratives :

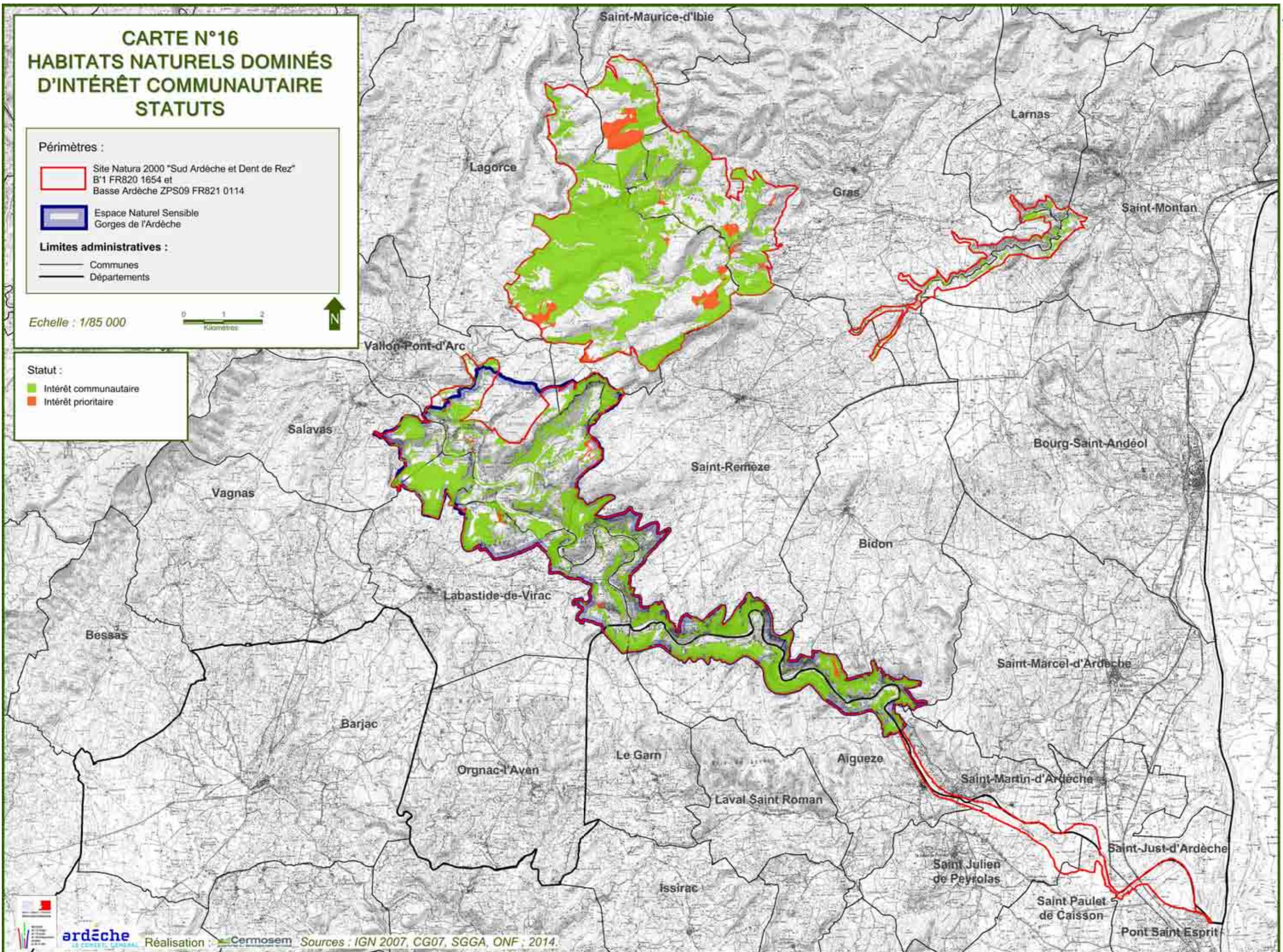
-  Communes
-  Départements

Echelle : 1/85 000




Statut :

-  Intérêt communautaire
-  Intérêt prioritaire



CARTE N°16A HABITATS NATURELS DOMINÉS D'INTÉRÊT COMMUNAUTAIRE STATUTS

Périmètres :

 Site Natura 2000 "Sud Ardèche et Dent de Rez"
B'1 FR820 1654 et
Basse Ardèche ZPS09 FR821 0114

 Espace Naturel Sensible
Gorges de l'Ardèche



Limites administratives :

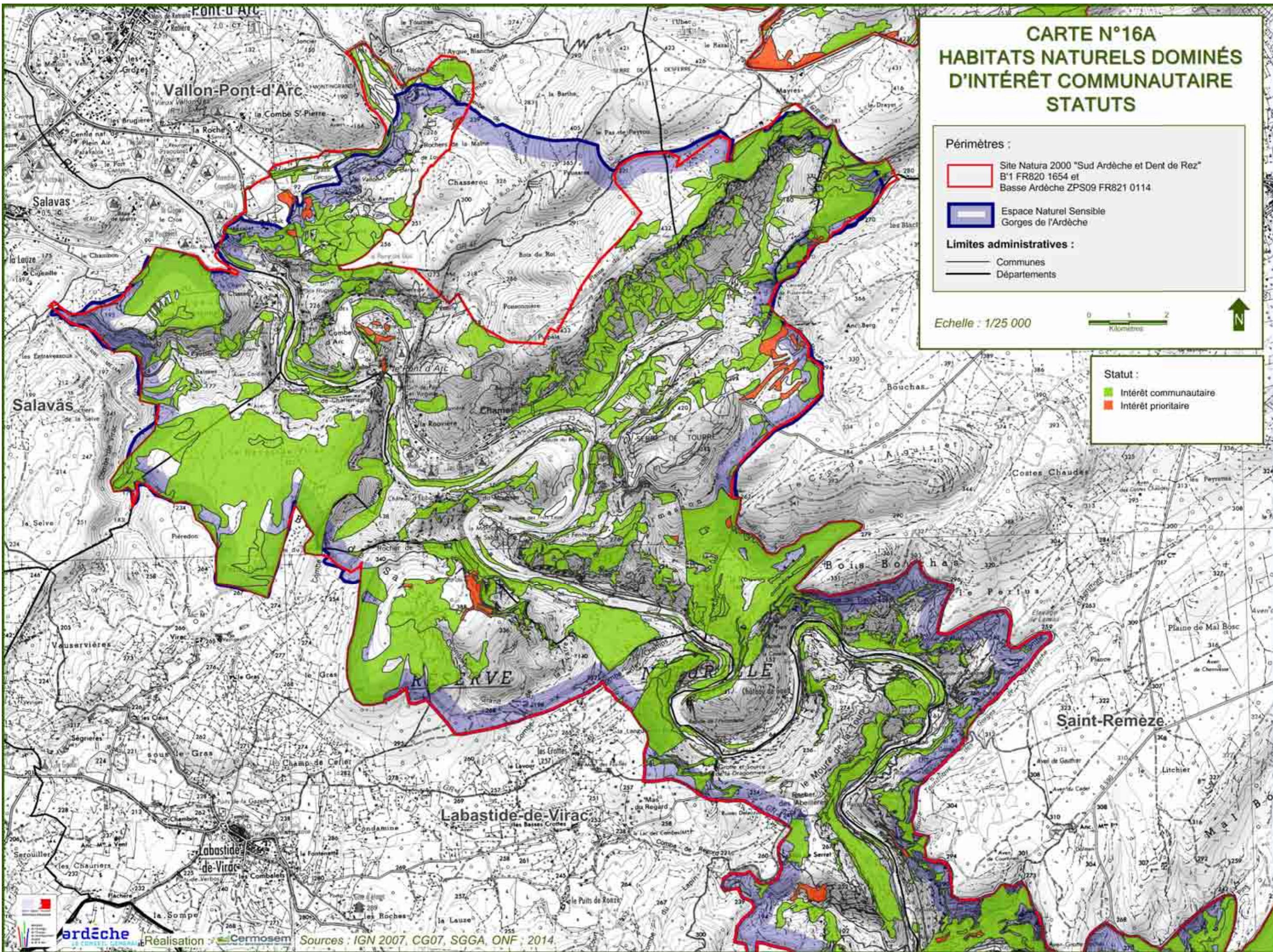
 Communes
 Départements

Echelle : 1/25 000




Statut :

 Intérêt communautaire
 Intérêt prioritaire



CARTE N°16B HABITATS NATURELS DOMINÉS D'INTÉRÊT COMMUNAUTAIRE STATUTS

Périmètres :

 Site Natura 2000 "Sud Ardèche et Dent de Rez"
B'1 FR820 1654 et
Basse Ardèche ZPS09 FR821 0114

 Espace Naturel Sensible
Gorges de l'Ardèche



Limites administratives :

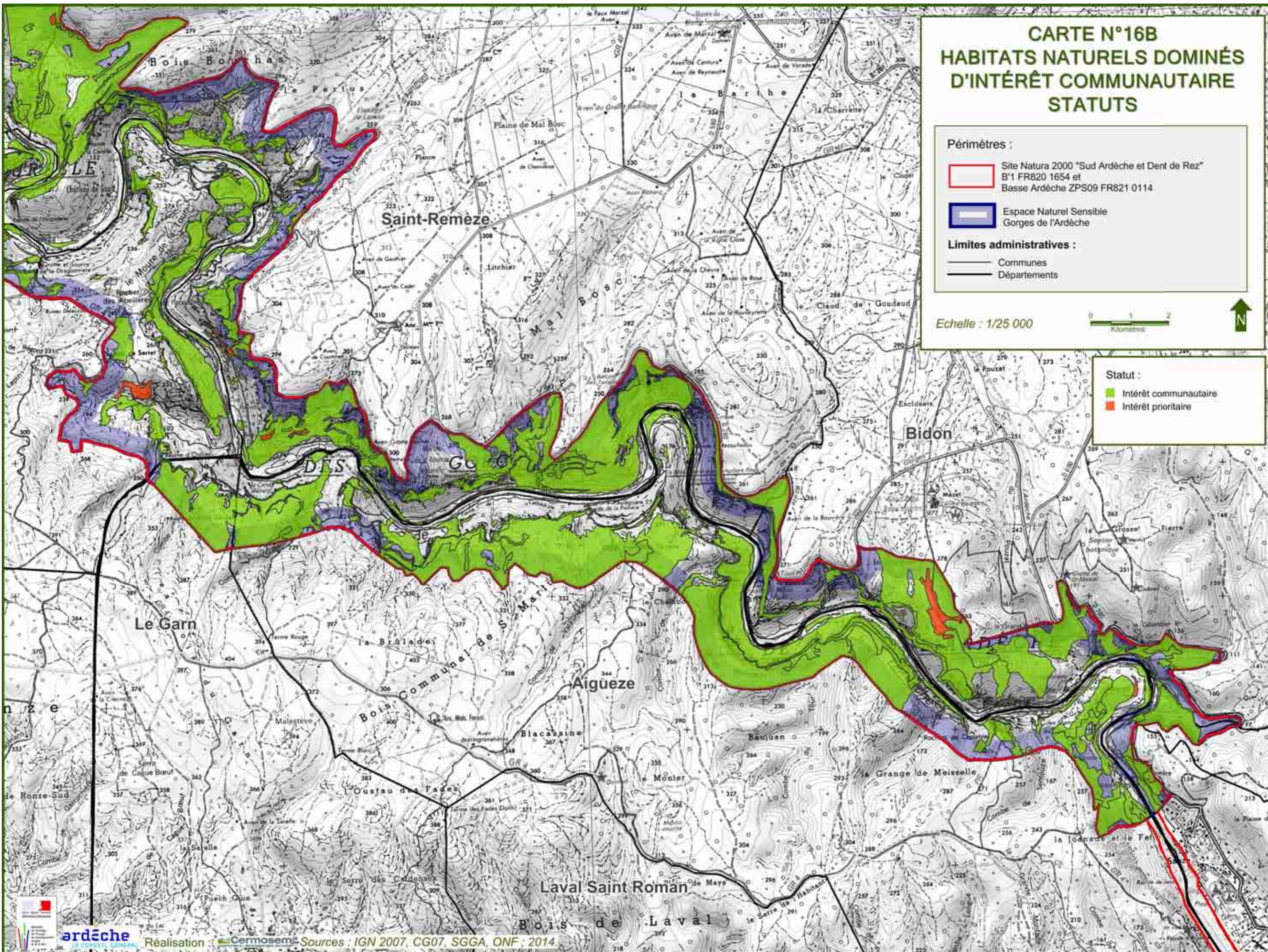
 Communes
 Départements

Echelle : 1/25 000



Statut :

 Intérêt communautaire
 Intérêt prioritaire



CARTE N°16D HABITATS NATURELS DOMINÉS D'INTÉRÊT COMMUNAUTAIRE STATUTS

Périmètres :

-  Site Natura 2000 "Sud Ardèche et Dent de Rez" B'1 FR820 1654 et Basse Ardèche ZPS09 FR821 0114
-  Espace Naturel Sensible Gorges de l'Ardèche



Limites administratives :

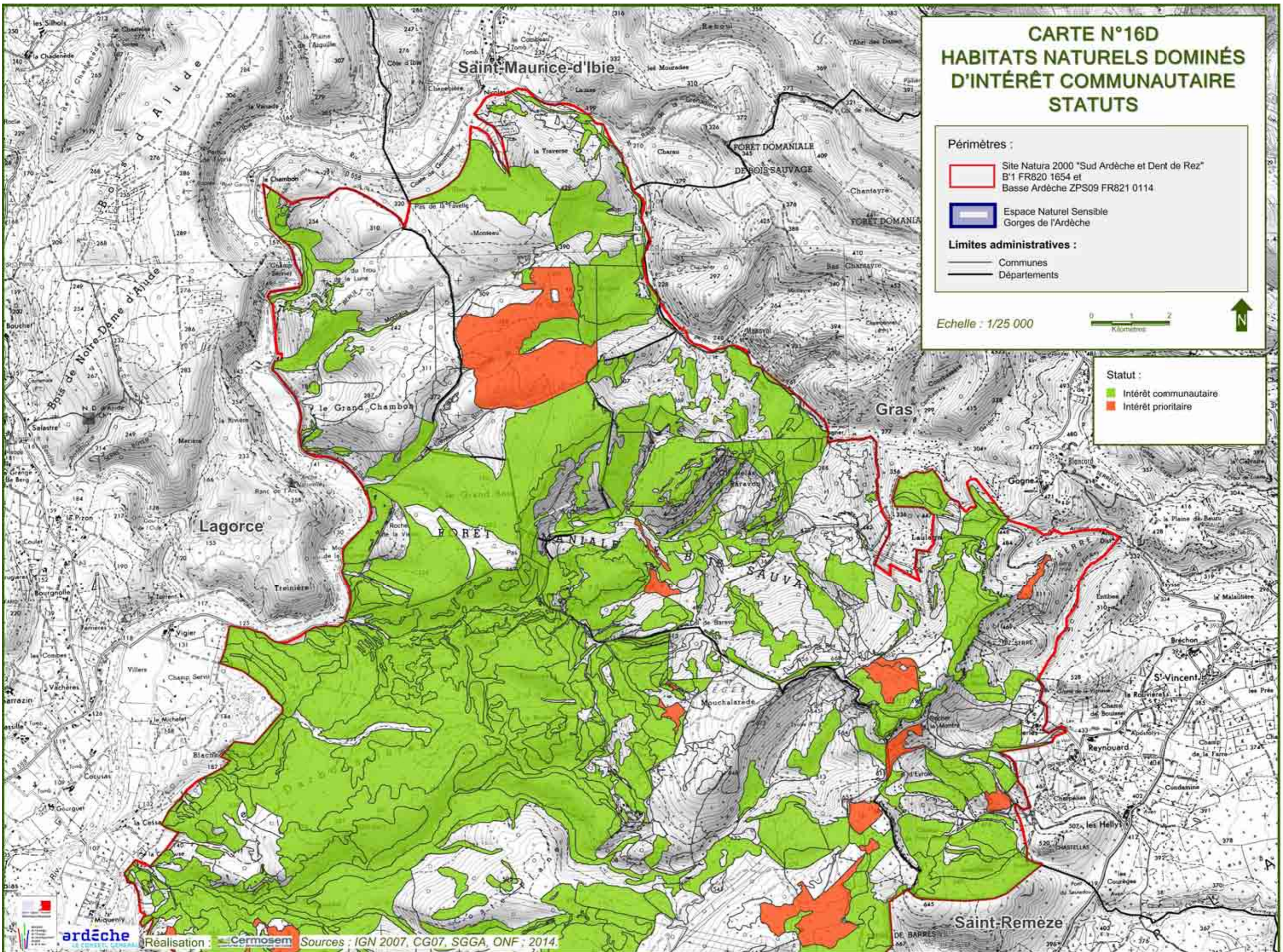
-  Communes
-  Départements

Echelle : 1/25 000





Statut :

-  Intérêt communautaire
-  Intérêt prioritaire



CARTE N°16E HABITATS NATURELS DOMINÉS D'INTÉRÊT COMMUNAUTAIRE STATUTS

Périmètres :

 Site Natura 2000 "Sud Ardèche et Dent de Rez"
B'1 FR820 1654 et
Basse Ardèche ZPS09 FR821 0114

 Espace Naturel Sensible
Gorges de l'Ardèche



Limites administratives :

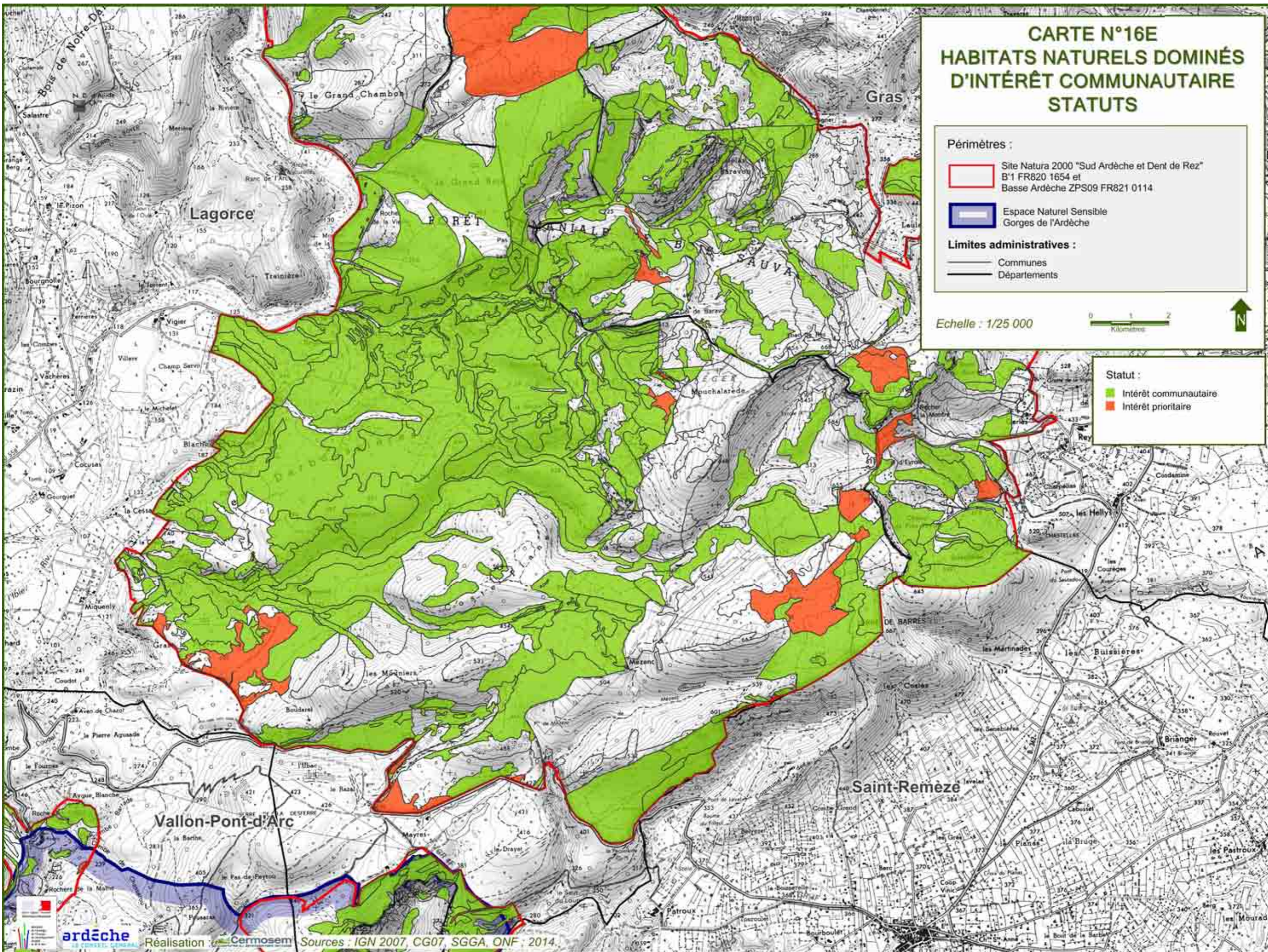
 Communes
 Départements

Echelle : 1/25 000




Statut :


 Intérêt communautaire
 Intérêt prioritaire





CARTE N°16F HABITATS NATURELS DOMINÉS D'INTÉRÊT COMMUNAUTAIRE STATUTS

Périmètres :

 Site Natura 2000 "Sud Ardèche et Dent de Rez"
B'1 FR820 1654 et
Basse Ardèche ZPS09 FR821 0114

 Espace Naturel Sensible
Gorges de l'Ardèche



Limites administratives :

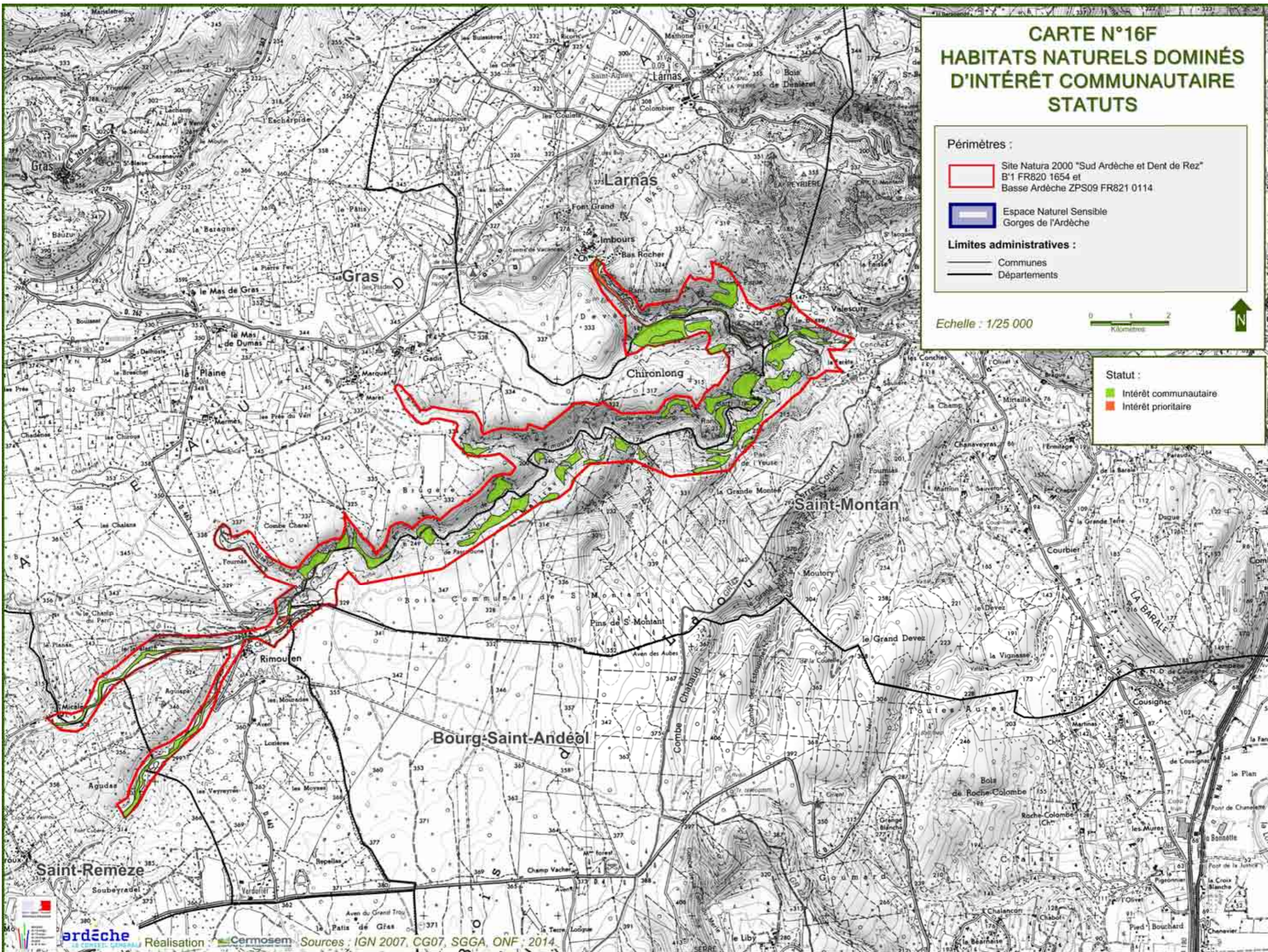
 Communes
 Départements

Echelle : 1/25 000




Statut :

 Intérêt communautaire
 Intérêt prioritaire





CARTE N°17 HABITATS NATURELS D'INTÉRÊT COMMUNAUTAIRE DOMINANTS ETAT DE CONSERVATION

Périmètres :

 Site Natura 2000 "Sud Ardèche et Dent de Rez"
B'1 FR820 1654 et
Basse Ardèche ZPS09 FR821 0114

 Espace Naturel Sensible
Gorges de l'Ardèche

Limites administratives :

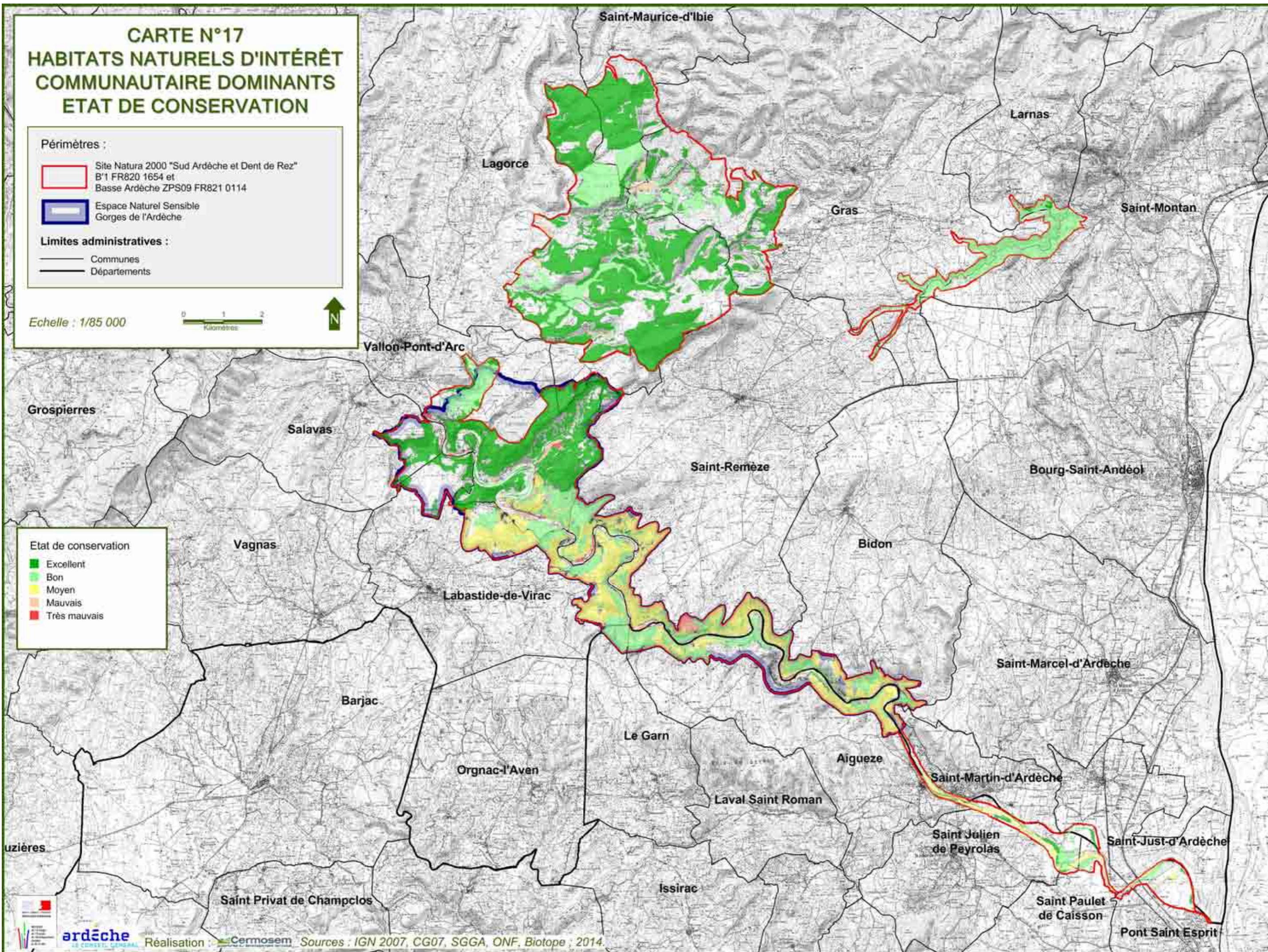
 Communes
 Départements

Echelle : 1/85 000




Etat de conservation


-  Excellent
-  Bon
-  Moyen
-  Mauvais
-  Très mauvais



CARTE N°17A HABITATS NATURELS D'INTÉRÊT COMMUNAUTAIRE DOMINANTS ETAT DE CONSERVATION

Périmètres :

 Site Natura 2000 "Sud Ardèche et Dent de Rez"
B'1 FR820 1654 et
Basse Ardèche ZPS09 FR821 0114

 Espace Naturel Sensible
Gorges de l'Ardèche

Limites administratives :

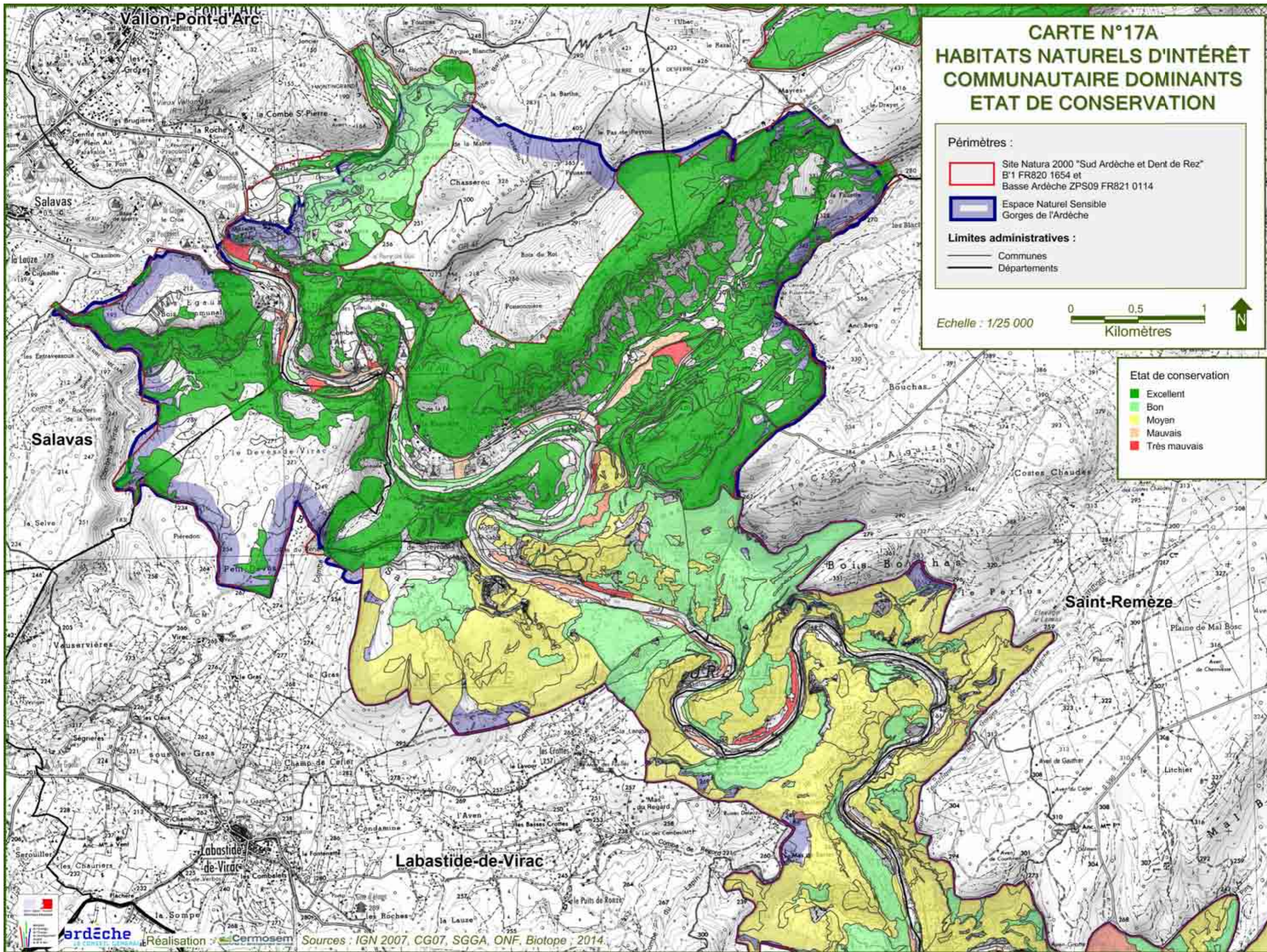
 Communes
 Départements

Echelle : 1/25 000




Etat de conservation


 Excellent
 Bon
 Moyen
 Mauvais
 Très mauvais





CARTE N°17B HABITATS NATURELS D'INTÉRÊT COMMUNAUTAIRE DOMINANTS ETAT DE CONSERVATION

Périmètres :

 Site Natura 2000 "Sud Ardèche et Dent de Rez"
B'1 FR820 1654 et
Basse Ardèche ZPS09 FR821 0114

 Espace Naturel Sensible
Gorges de l'Ardèche

Limites administratives :

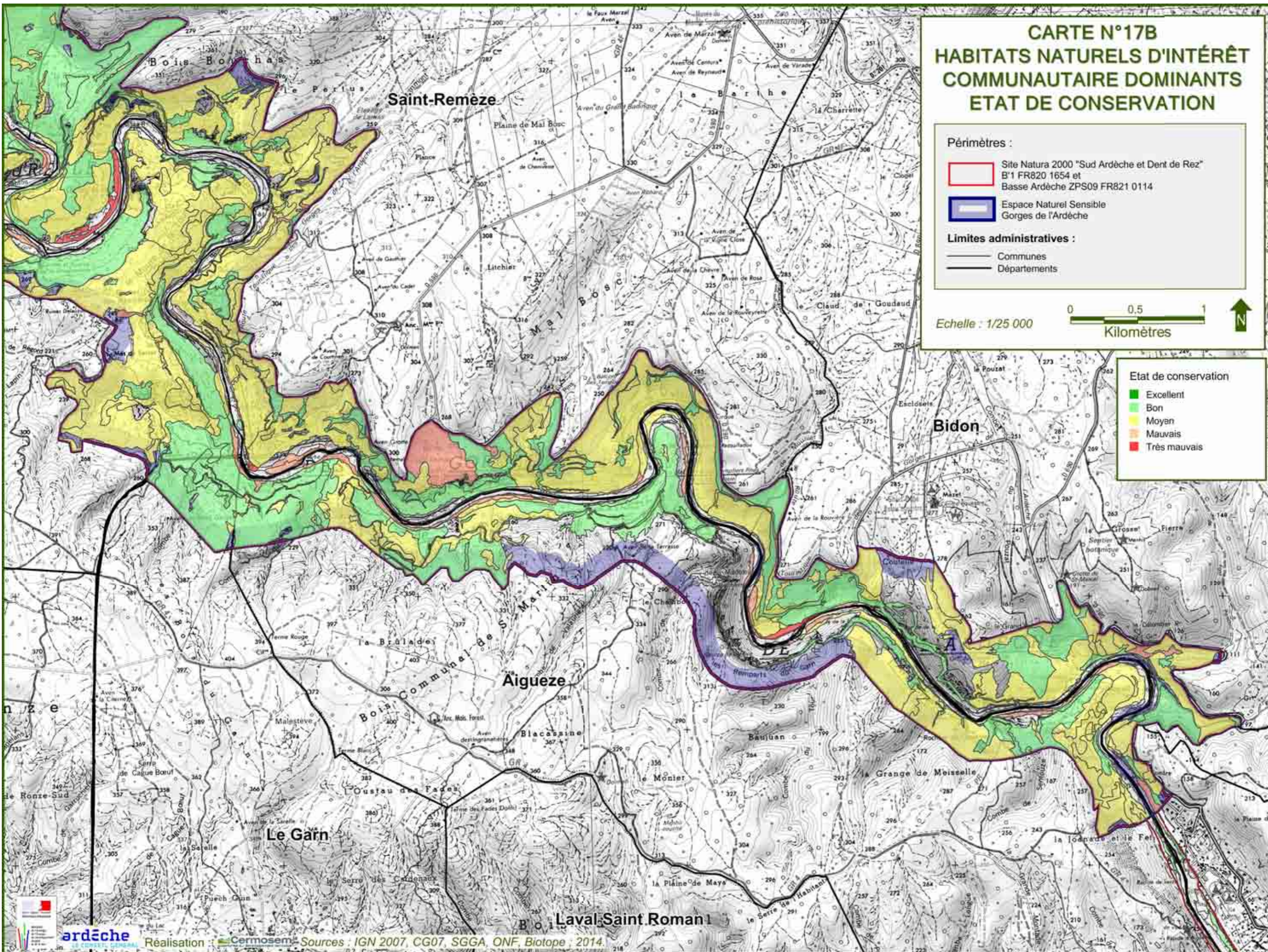
 Communes
 Départements

Echelle : 1/25 000




Etat de conservation


 Excellent
 Bon
 Moyen
 Mauvais
 Très mauvais





CARTE N°17C HABITATS NATURELS D'INTÉRÊT COMMUNAUTAIRE DOMINANTS ETAT DE CONSERVATION

Périmètres :

 Site Natura 2000 "Sud Ardèche et Dent de Rez"
B'1 FR820 1654 et
Basse Ardèche ZPS09 FR821 0114

 Espace Naturel Sensible
Gorges de l'Ardèche

Limites administratives :

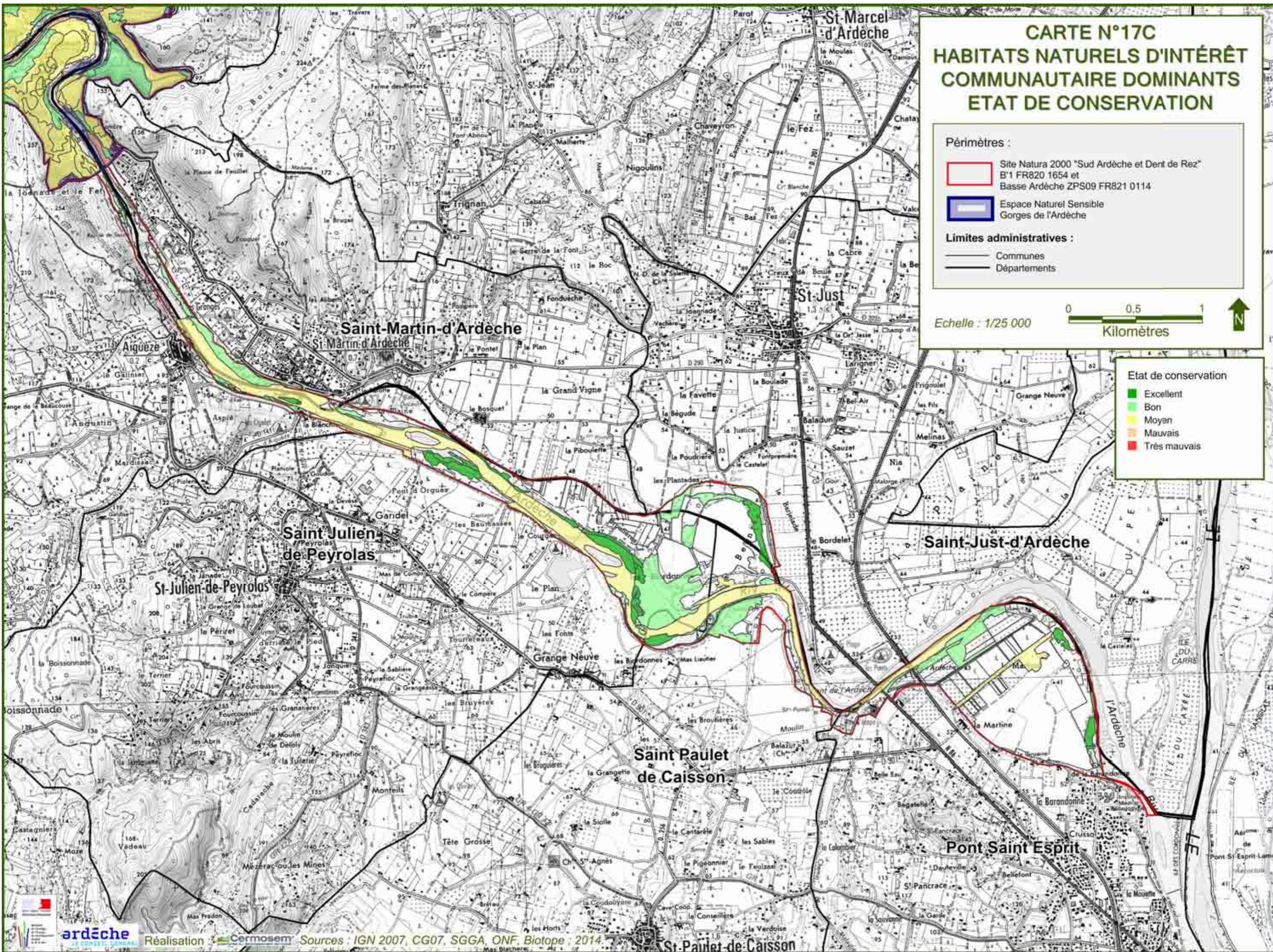
 Communes
 Départements

Echelle : 1/25 000




Etat de conservation


 Excellent
 Bon
 Moyen
 Mauvais
 Très mauvais





CARTE N°17D HABITATS NATURELS D'INTÉRÊT COMMUNAUTAIRE DOMINANTS ETAT DE CONSERVATION

Périmètres :

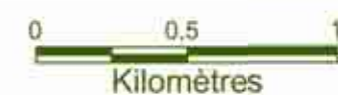
 Site Natura 2000 "Sud Ardèche et Dent de Rez"
B'1 FR820 1654 et
Basse Ardèche ZPS09 FR821 0114

 Espace Naturel Sensible
Gorges de l'Ardèche

Limites administratives :

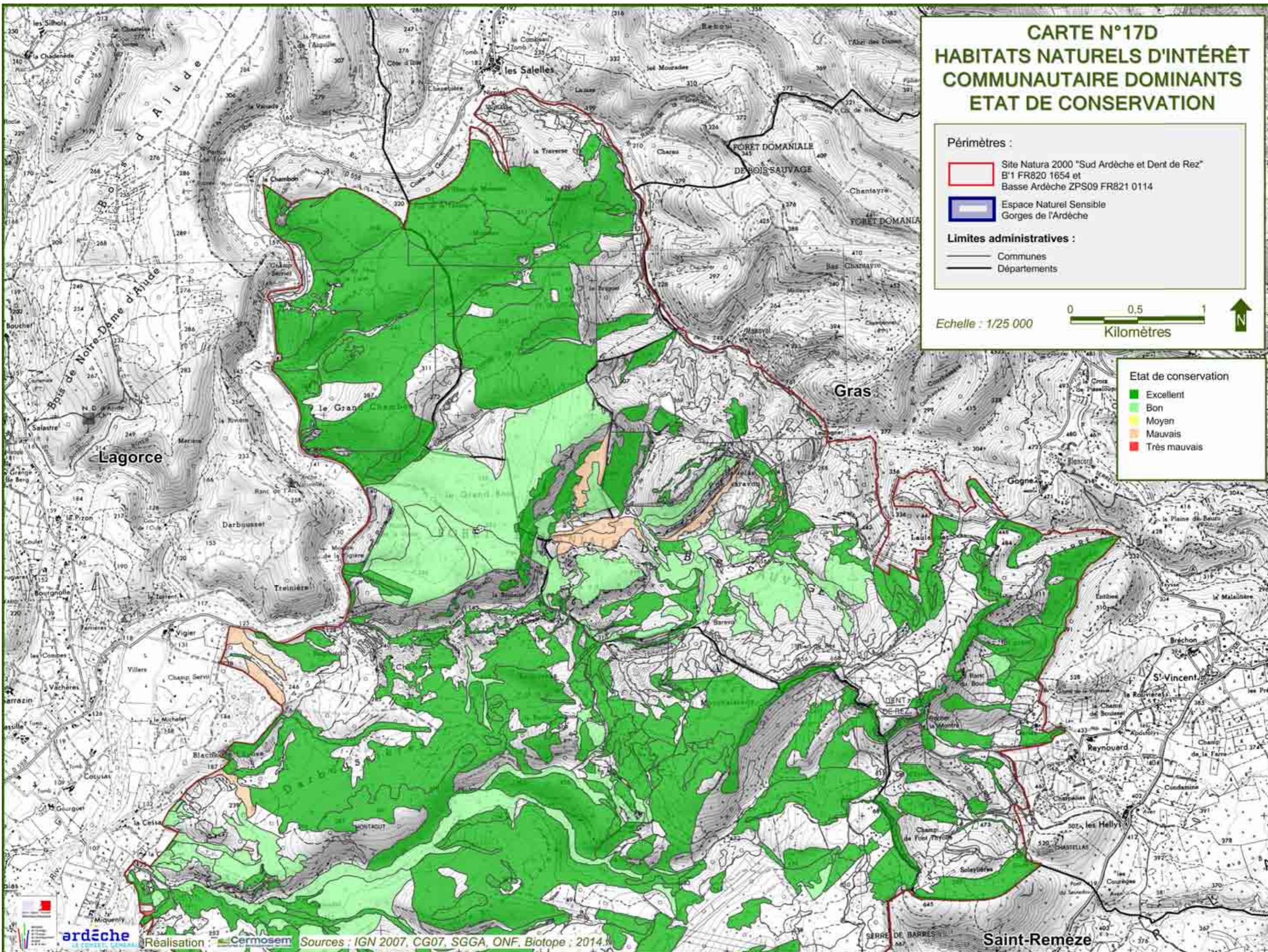
 Communes
 Départements

Echelle : 1/25 000




Etat de conservation


 Excellent
 Bon
 Moyen
 Mauvais
 Très mauvais





CARTE N°17E HABITATS NATURELS D'INTÉRÊT COMMUNAUTAIRE DOMINANTS ETAT DE CONSERVATION

Périmètres :

 Site Natura 2000 "Sud Ardèche et Dent de Rez"
B'1 FR820 1654 et
Basse Ardèche ZPS09 FR821 0114

 Espace Naturel Sensible
Gorges de l'Ardèche

Limites administratives :

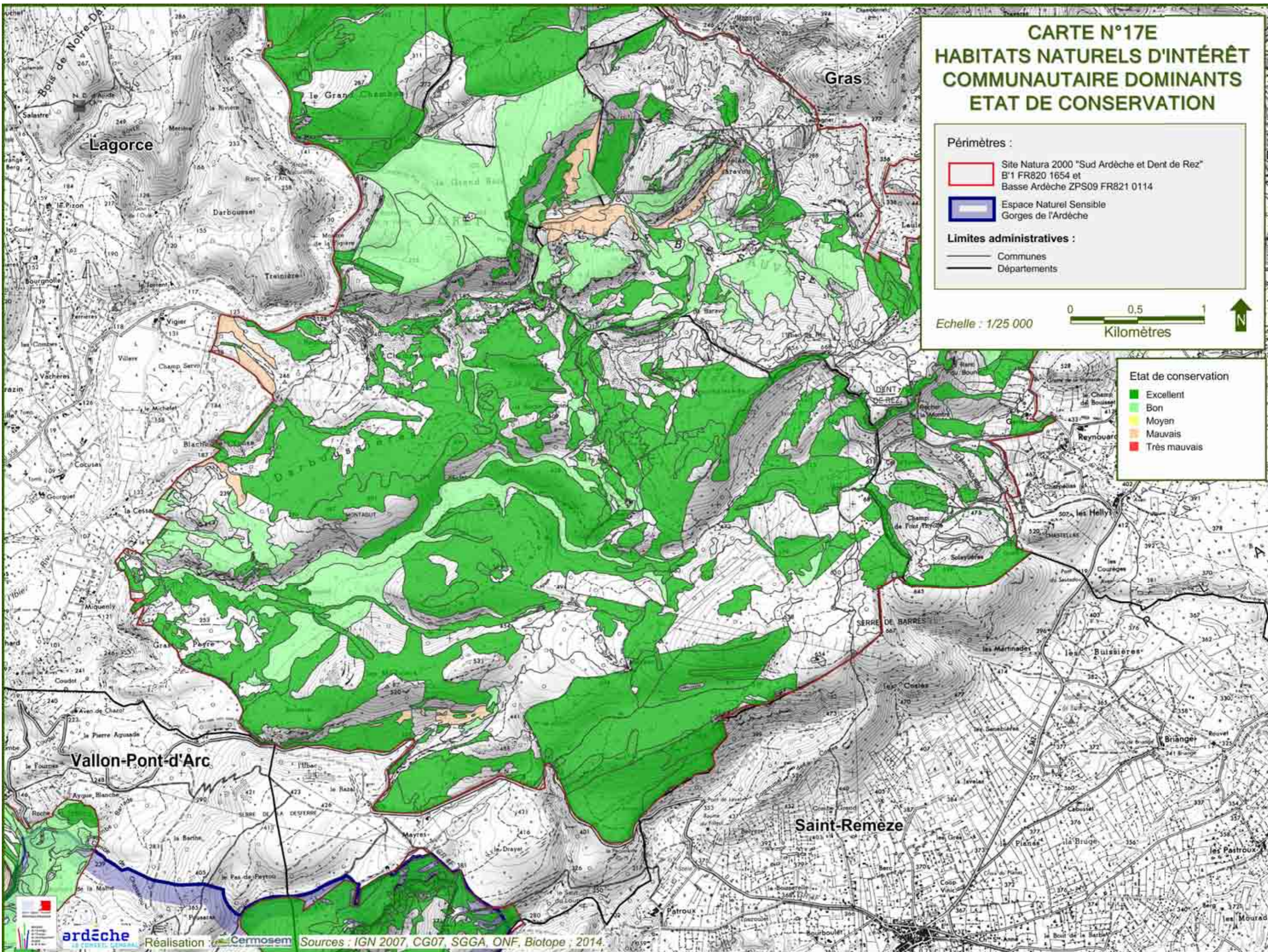
 Communes
 Départements

Echelle : 1/25 000




Etat de conservation


 Excellent
 Bon
 Moyen
 Mauvais
 Très mauvais





CARTE N°17F HABITATS NATURELS D'INTÉRÊT COMMUNAUTAIRE DOMINANTS ETAT DE CONSERVATION

Périmètres :

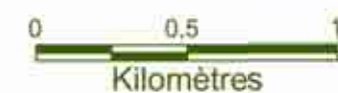
 Site Natura 2000 "Sud Ardèche et Dent de Rez"
B'1 FR820 1654 et
Basse Ardèche ZPS09 FR821 0114

 Espace Naturel Sensible
Gorges de l'Ardèche

Limites administratives :

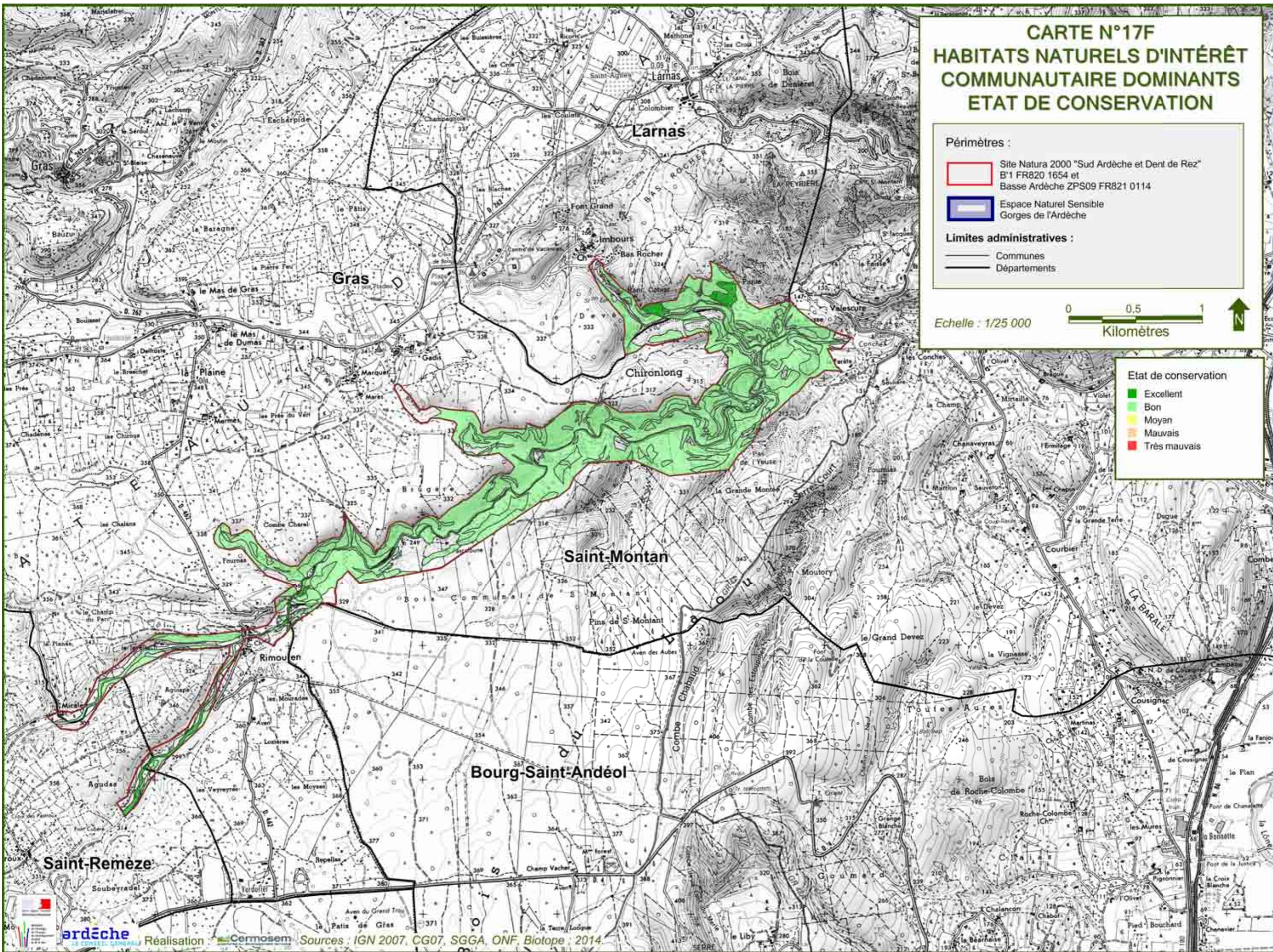
 Communes
 Départements

Echelle : 1/25 000




Etat de conservation


 Excellent
 Bon
 Moyen
 Mauvais
 Très mauvais





CARTE N°18 HABITATS NATURELS D'INTÉRÊT COMMUNAUTAIRE DOMINÉS ETAT DE CONSERVATION

Périmètres :

 Site Natura 2000 "Sud Ardèche et Dent de Rez"
B'1 FR820 1654 et
Basse Ardèche ZPS09 FR821 0114

 Espace Naturel Sensible
Gorges de l'Ardèche

Limites administratives :

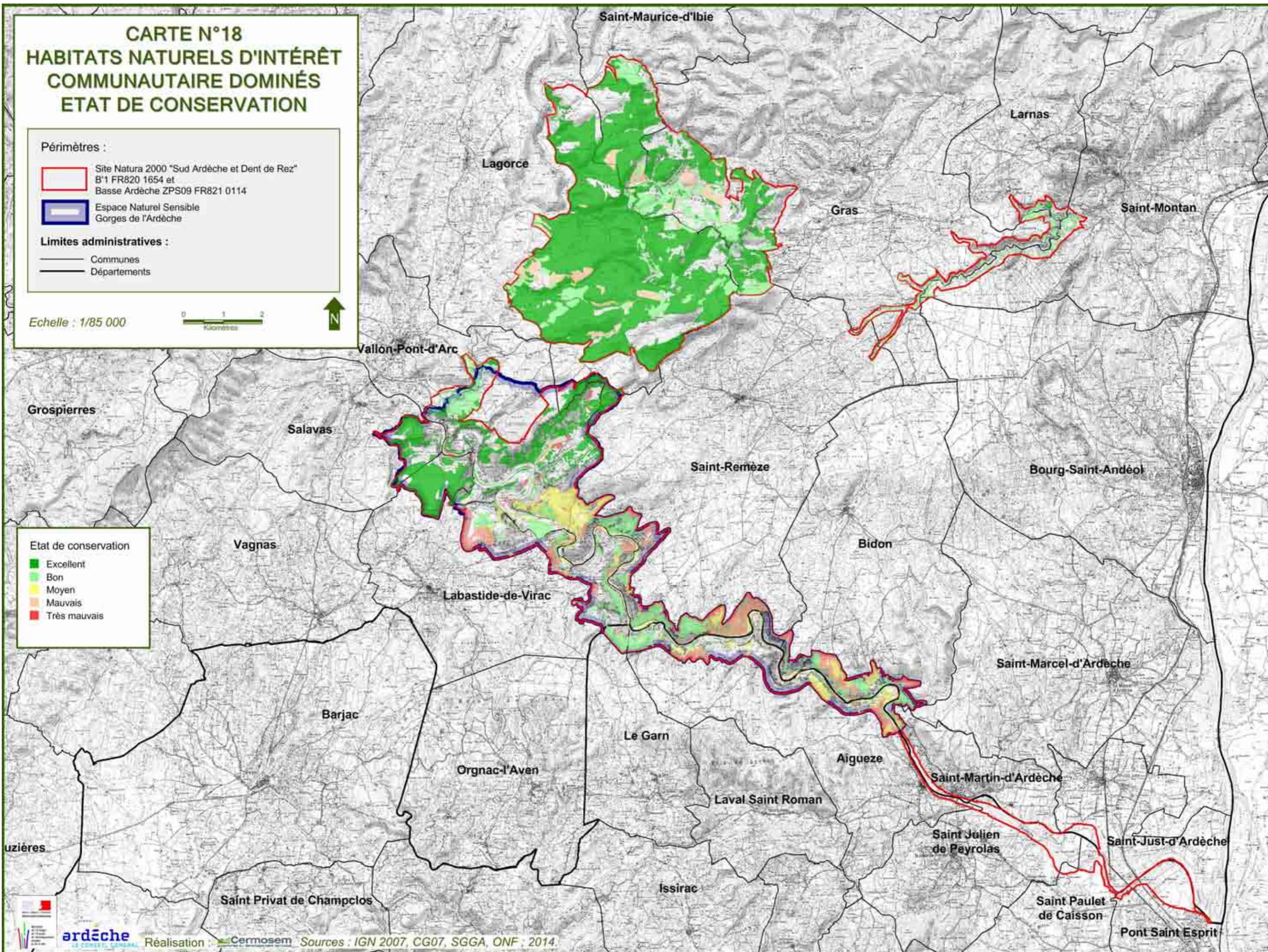
 Communes
 Départements

Echelle : 1/85 000



Etat de conservation

 Excellent
 Bon
 Moyen
 Mauvais
 Très mauvais



CARTE N°18A HABITATS NATURELS D'INTÉRÊT COMMUNAUTAIRE DOMINÉS ETAT DE CONSERVATION

Périmètres :

- Site Natura 2000 "Sud Ardèche et Dent de Rez"
B'1 FR820 1654 et
Basse Ardèche ZPS09 FR821 0114
- Espace Naturel Sensible
Gorges de l'Ardèche

Limites administratives :

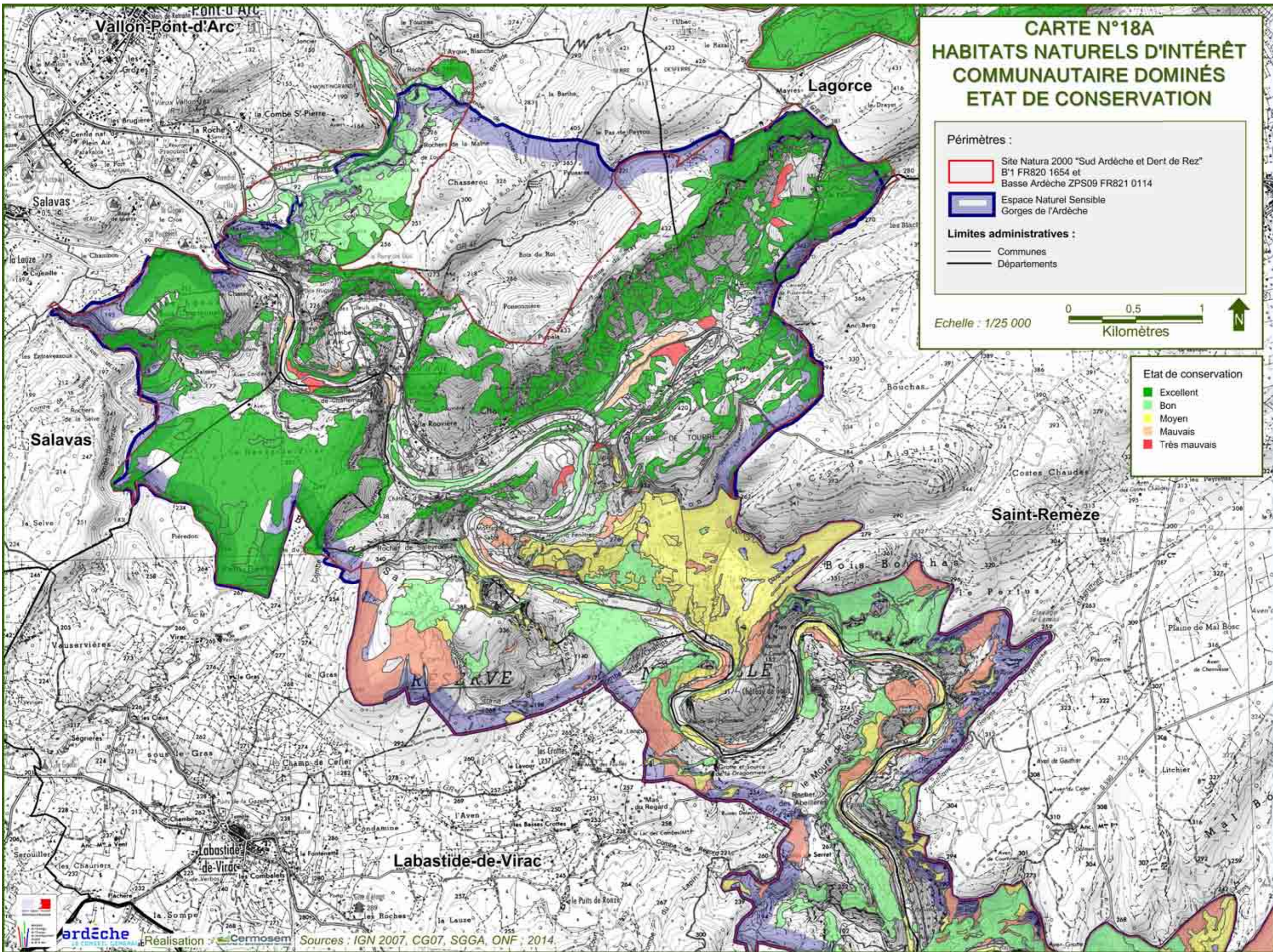
- Communes
- Départements

Echelle : 1/25 000





Etat de conservation

- Excellent
- Bon
- Moyen
- Mauvais
- Très mauvais



CARTE N°18B HABITATS NATURELS D'INTÉRÊT COMMUNAUTAIRE DOMINÉS ETAT DE CONSERVATION

Périmètres :

-  Site Natura 2000 "Sud Ardèche et Dent de Rez"
B°1 FR820 1654 et
Basse Ardèche ZPS09 FR821 0114
-  Espace Naturel Sensible
Gorges de l'Ardèche

Limites administratives :

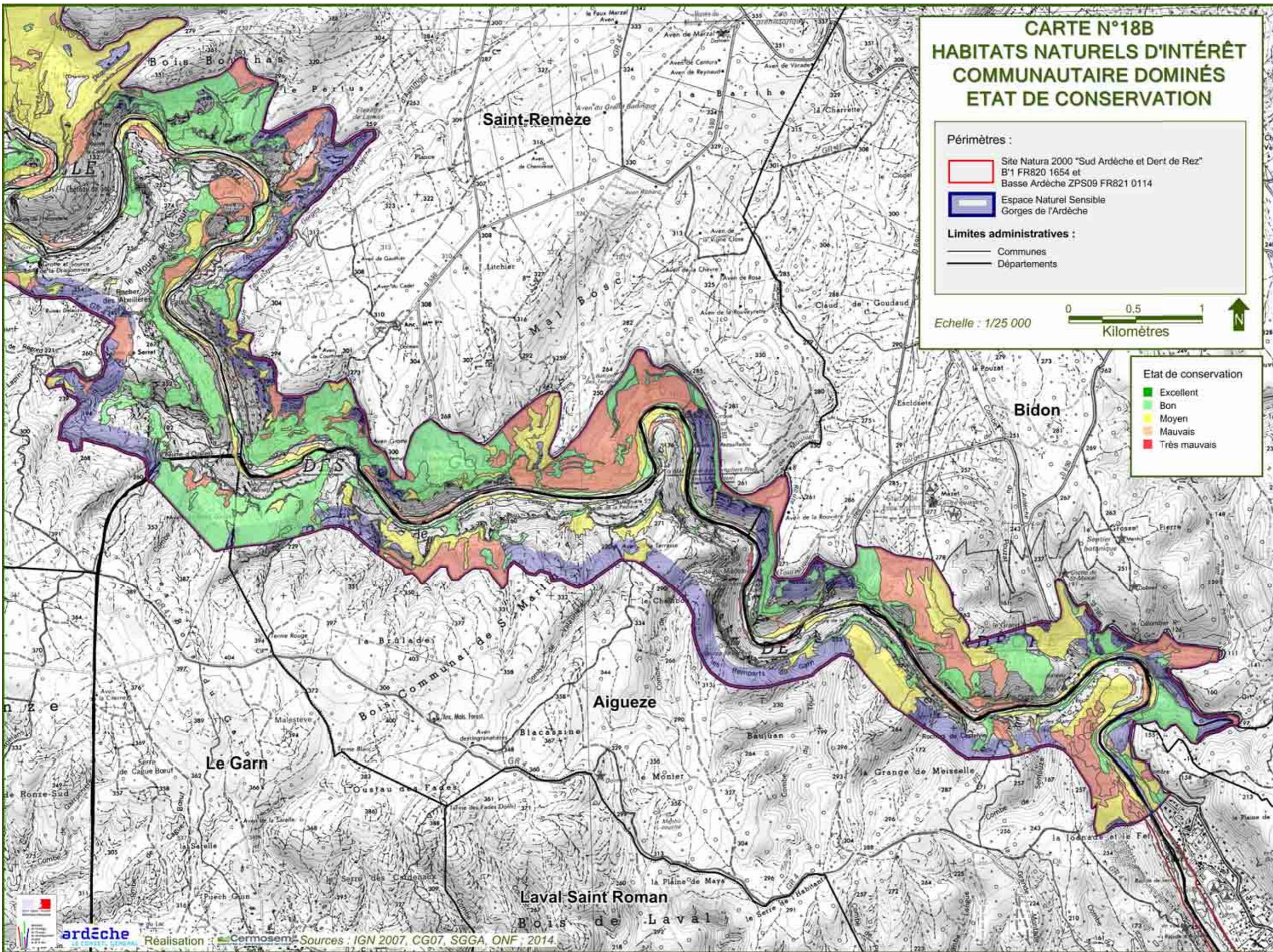
-  Communes
-  Départements

Echelle : 1/25 000



Etat de conservation

-  Excellent
-  Bon
-  Moyen
-  Mauvais
-  Très mauvais



CARTE N°18D HABITATS NATURELS D'INTÉRÊT COMMUNAUTAIRE DOMINÉS ETAT DE CONSERVATION

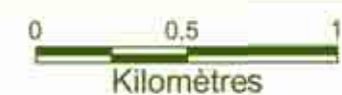
Périmètres :

- Site Natura 2000 "Sud Ardèche et Dent de Rez"
B'1 FR820 1654 et
Basse Ardèche ZPS09 FR821 0114
- Espace Naturel Sensible
Gorges de l'Ardèche

Limites administratives :

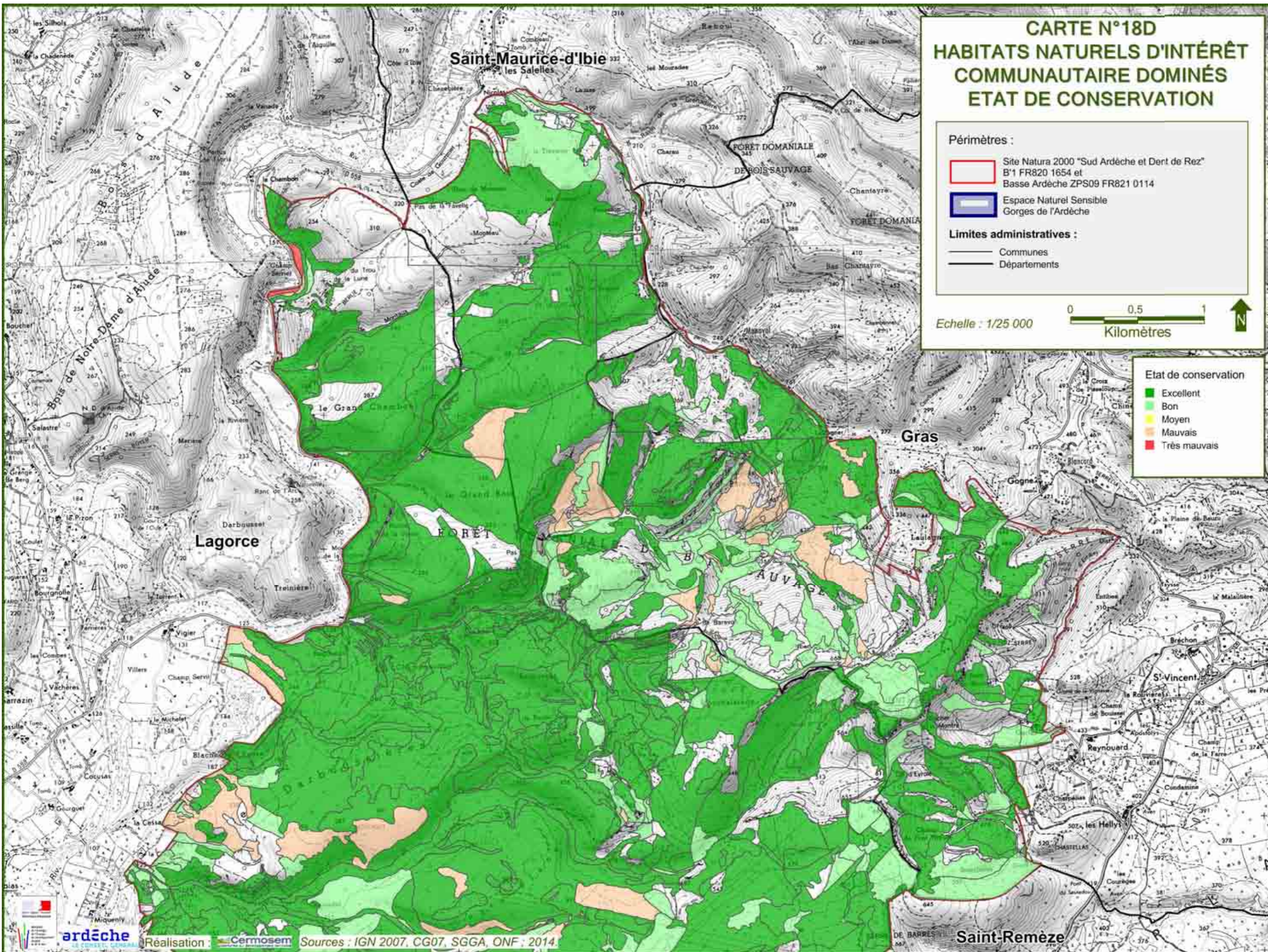
- Communes
- Départements

Echelle : 1/25 000





Etat de conservation

- Excellent
- Bon
- Moyen
- Mauvais
- Très mauvais




CARTE N°18E HABITATS NATURELS D'INTÉRÊT COMMUNAUTAIRE DOMINÉS ETAT DE CONSERVATION

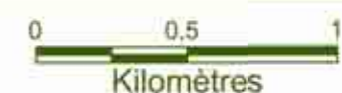
Périmètres :

-  Site Natura 2000 "Sud Ardèche et Dent de Rez"
B'1 FR820 1654 et
Basse Ardèche ZPS09 FR821 0114
-  Espace Naturel Sensible
Gorges de l'Ardèche

Limites administratives :

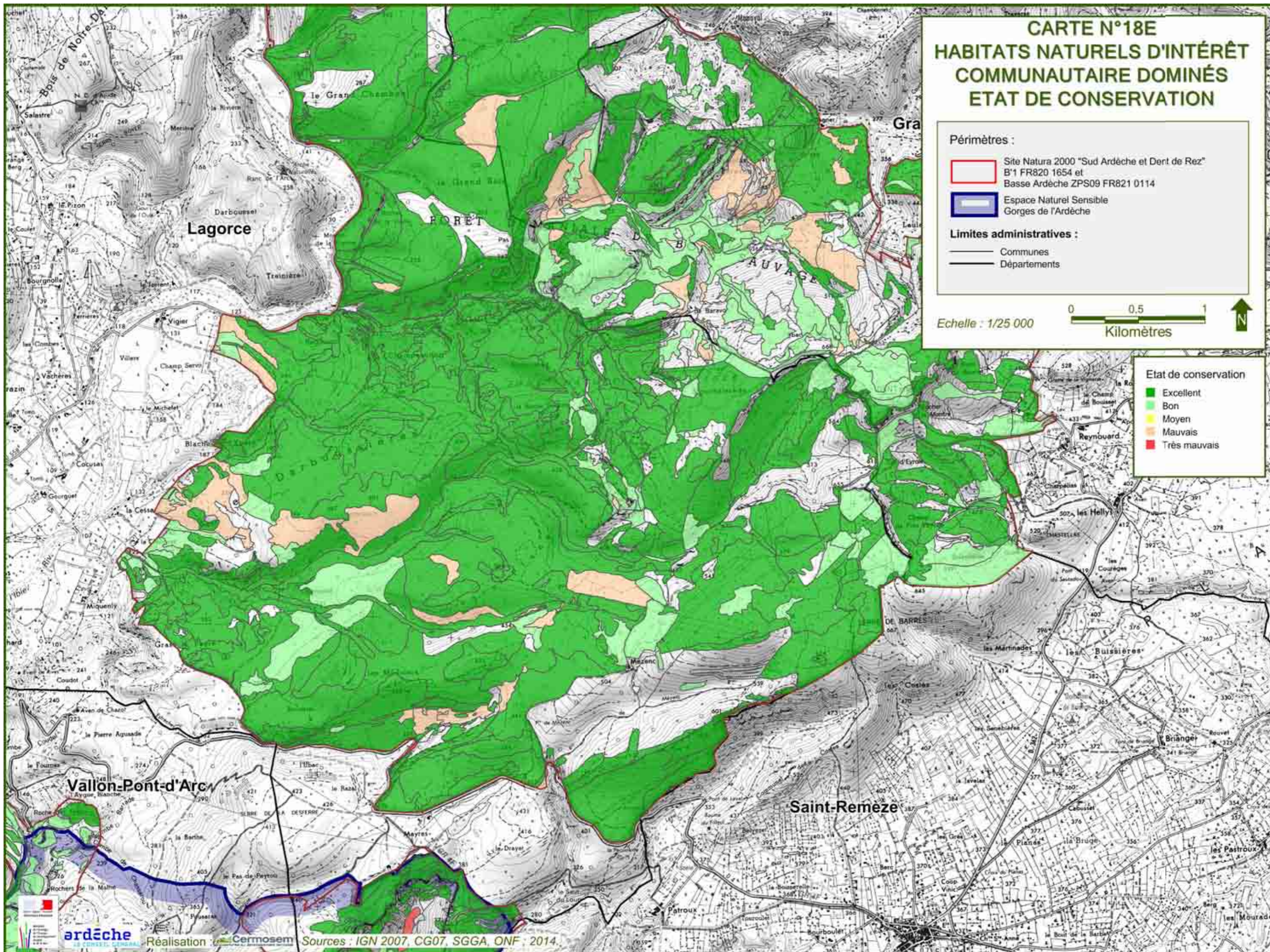
-  Communes
-  Départements

Echelle : 1/25 000



Etat de conservation

-  Excellent
-  Bon
-  Moyen
-  Mauvais
-  Très mauvais



CARTE N°18F HABITATS NATURELS D'INTÉRÊT COMMUNAUTAIRE DOMINÉS ETAT DE CONSERVATION

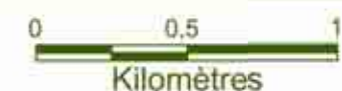
Périmètres :

- Site Natura 2000 "Sud Ardèche et Dent de Rez"
B'1 FR820 1654 et
Basse Ardèche ZPS09 FR821 0114
- Espace Naturel Sensible
Gorges de l'Ardèche

Limites administratives :

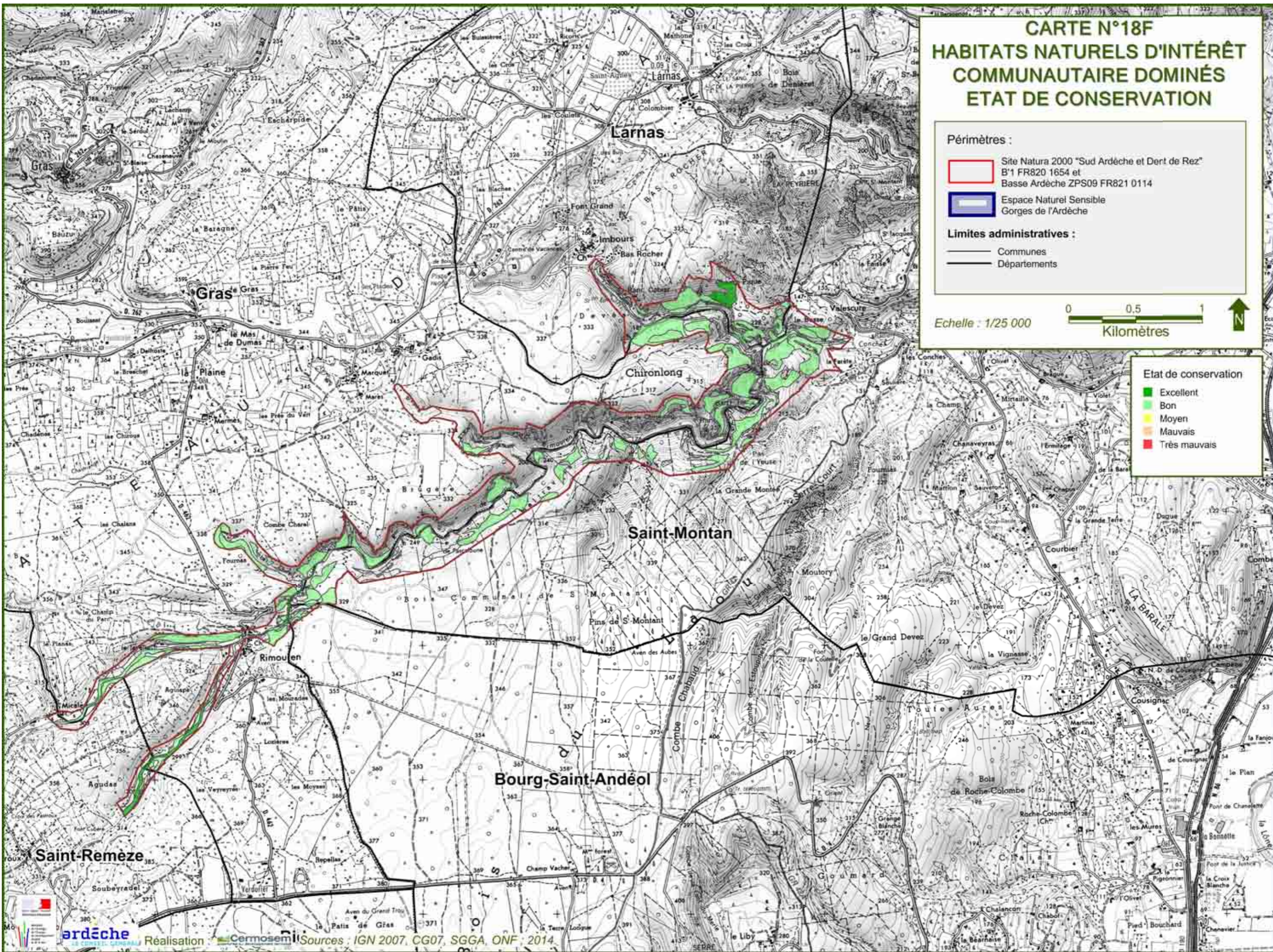
- Communes
- Départements

Echelle : 1/25 000



Etat de conservation

- Excellent
- Bon
- Moyen
- Mauvais
- Très mauvais





CARTE N°19 GRANDS TYPES DE FORMATIONS

Périmètres :

-  Site Natura 2000 "Sud Ardèche et Dent de Rez"
B'1 FR820 1654 et
Basse Ardèche ZPS09 FR821 0114
-  Espace Naturel Sensible
Gorges de l'Ardèche

Limites administratives :

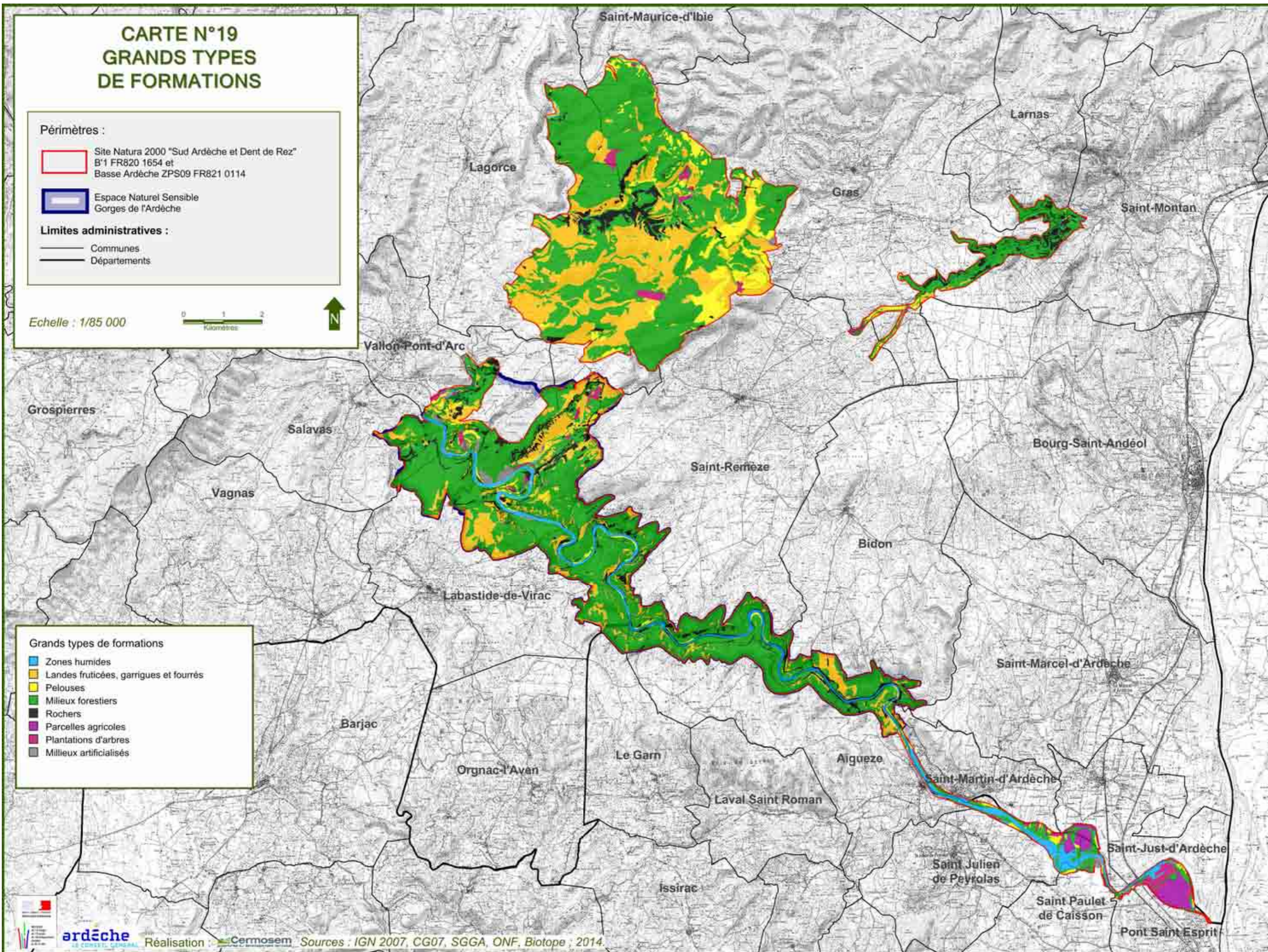
-  Communes
-  Départements

Echelle : 1/85 000




Grands types de formations

-  Zones humides
-  Landes fruticées, garrigues et fourrés
-  Pelouses
-  Milieux forestiers
-  Rochers
-  Parcelles agricoles
-  Plantations d'arbres
-  Milieux artificialisés



CARTE N°19A GRANDS TYPES DE FORMATIONS

Périmètres :

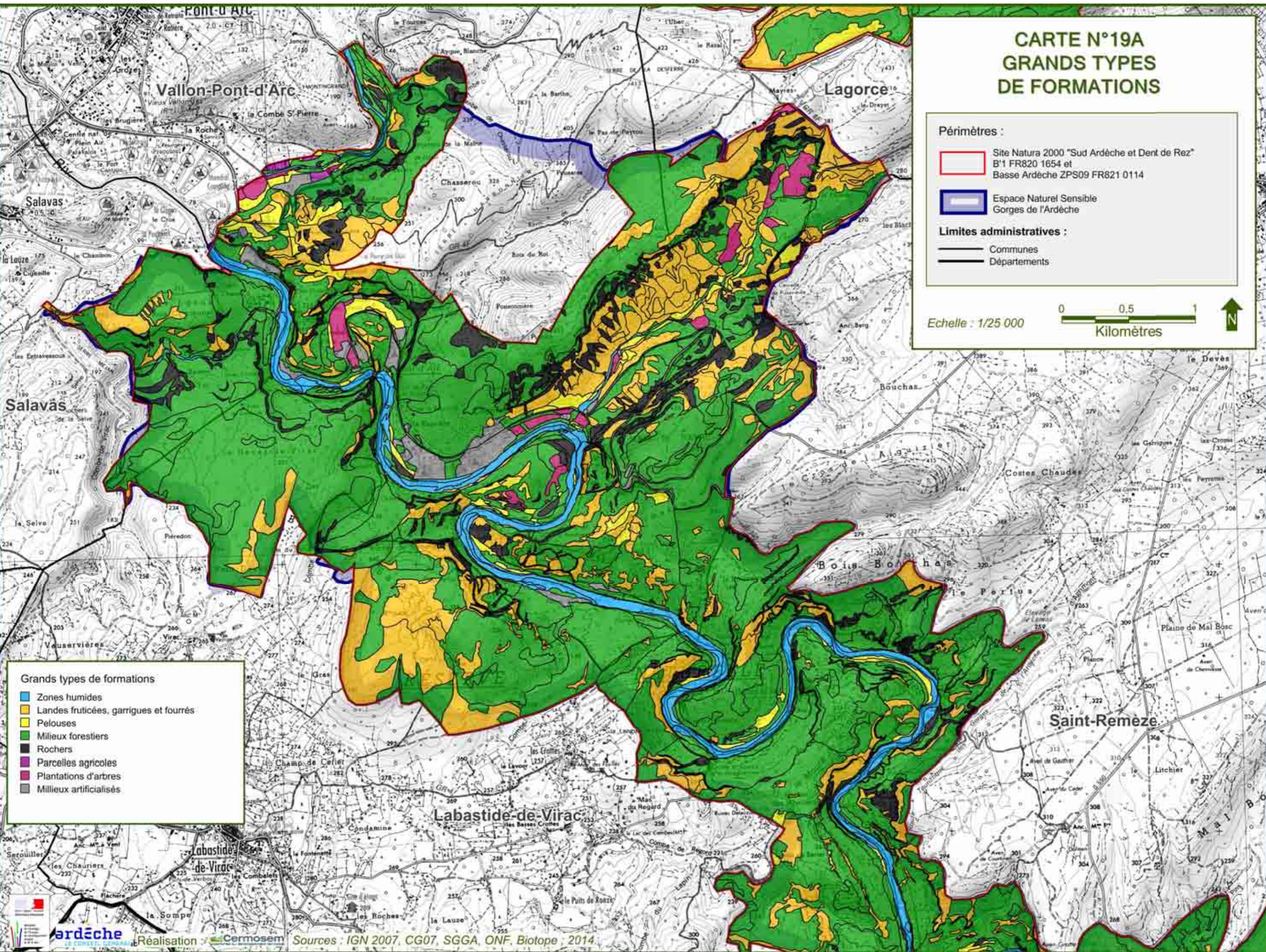
 Site Natura 2000 "Sud Ardèche et Dent de Rez"
B'1 FR820 1654 et
Basse Ardèche ZPS09 FR821 0114

 Espace Naturel Sensible
Gorges de l'Ardèche

Limites administratives :

 Communes
 Départements

Echelle : 1/25 000




Grands types de formations

-  Zones humides
-  Landes fruticées, garrigues et fourrés
-  Pelouses
-  Milieux forestiers
-  Rochers
-  Parcelles agricoles
-  Plantations d'arbres
-  Milieux artificialisés

CARTE N°19B GRANDS TYPES DE FORMATIONS

Périmètres :

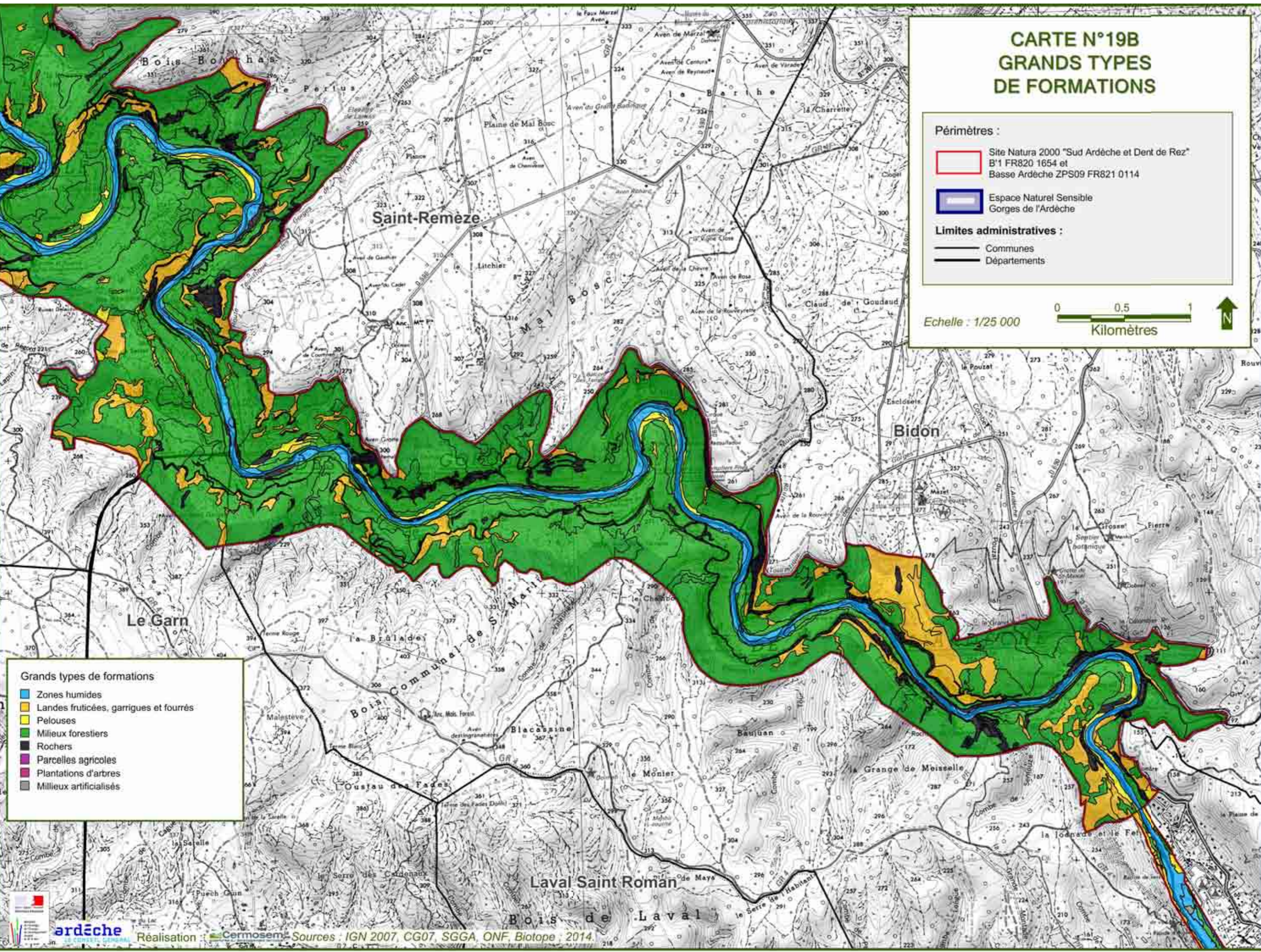
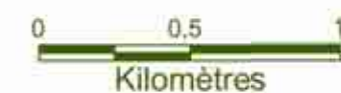
 Site Natura 2000 "Sud Ardèche et Dent de Rez"
B'1 FR820 1654 et
Basse Ardèche ZPS09 FR821 0114

 Espace Naturel Sensible
Gorges de l'Ardèche

Limites administratives :

 Communes
 Départements

Echelle : 1/25 000



Grands types de formations

-  Zones humides
-  Landes fruticées, garrigues et fourrés
-  Pelouses
-  Milieux forestiers
-  Rochers
-  Parcelles agricoles
-  Plantations d'arbres
-  Milieux artificialisés

CARTE N°19C GRANDS TYPES DE FORMATIONS

Périmètres :

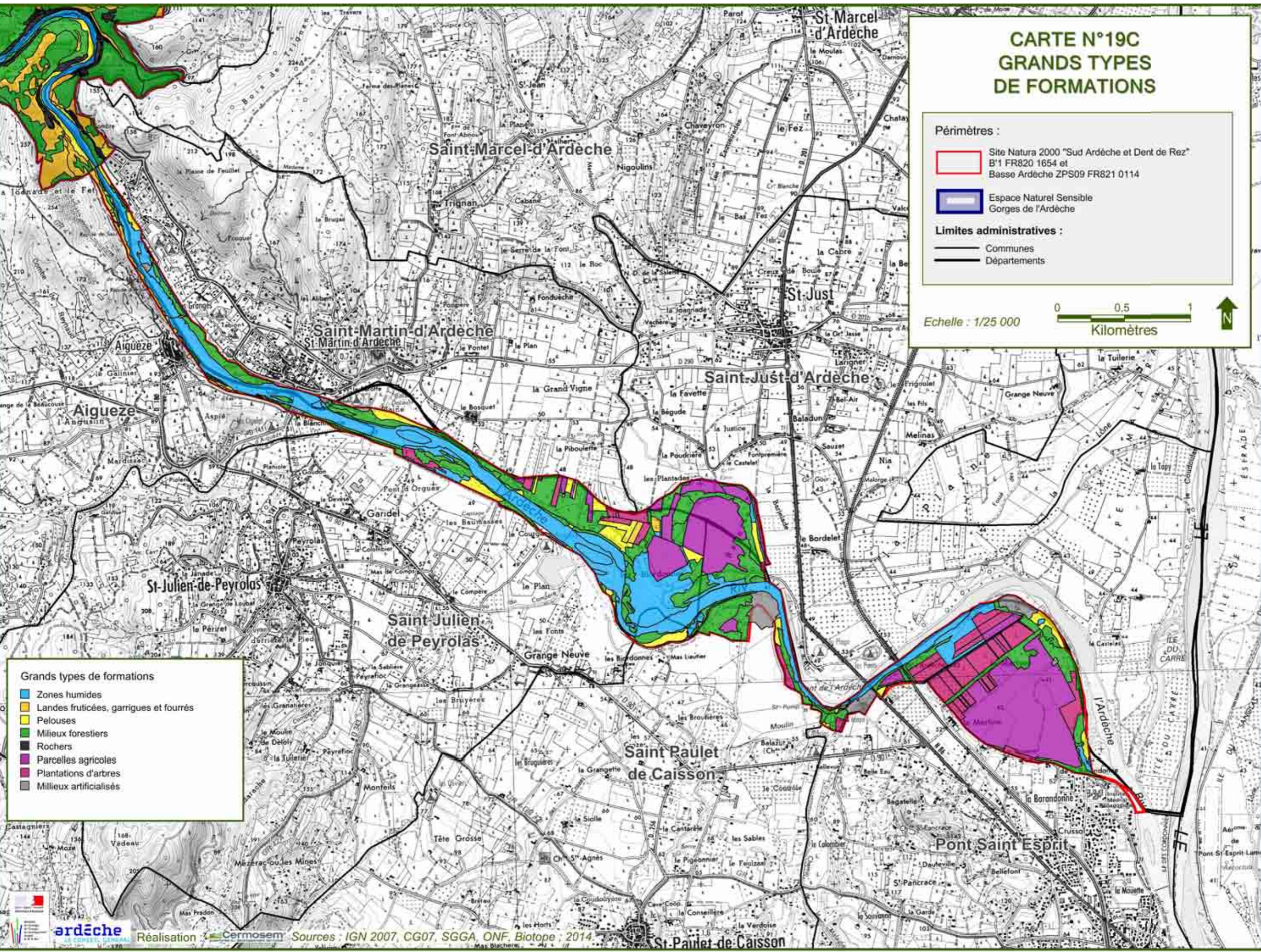
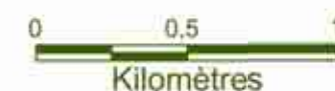
Site Natura 2000 "Sud Ardèche et Dent de Rez"
B'1 FR820 1654 et
Basse Ardèche ZPS09 FR821 0114

Espace Naturel Sensible
Gorges de l'Ardèche

Limites administratives :

Communes
 Départements

Echelle : 1/25 000




Grands types de formations

- Zones humides
- Landes fruticées, garrigues et fourrés
- Pelouses
- Milieux forestiers
- Rochers
- Parcelles agricoles
- Plantations d'arbres
- Milieux artificialisés

CARTE N°19D GRANDS TYPES DE FORMATIONS

Périmètres :

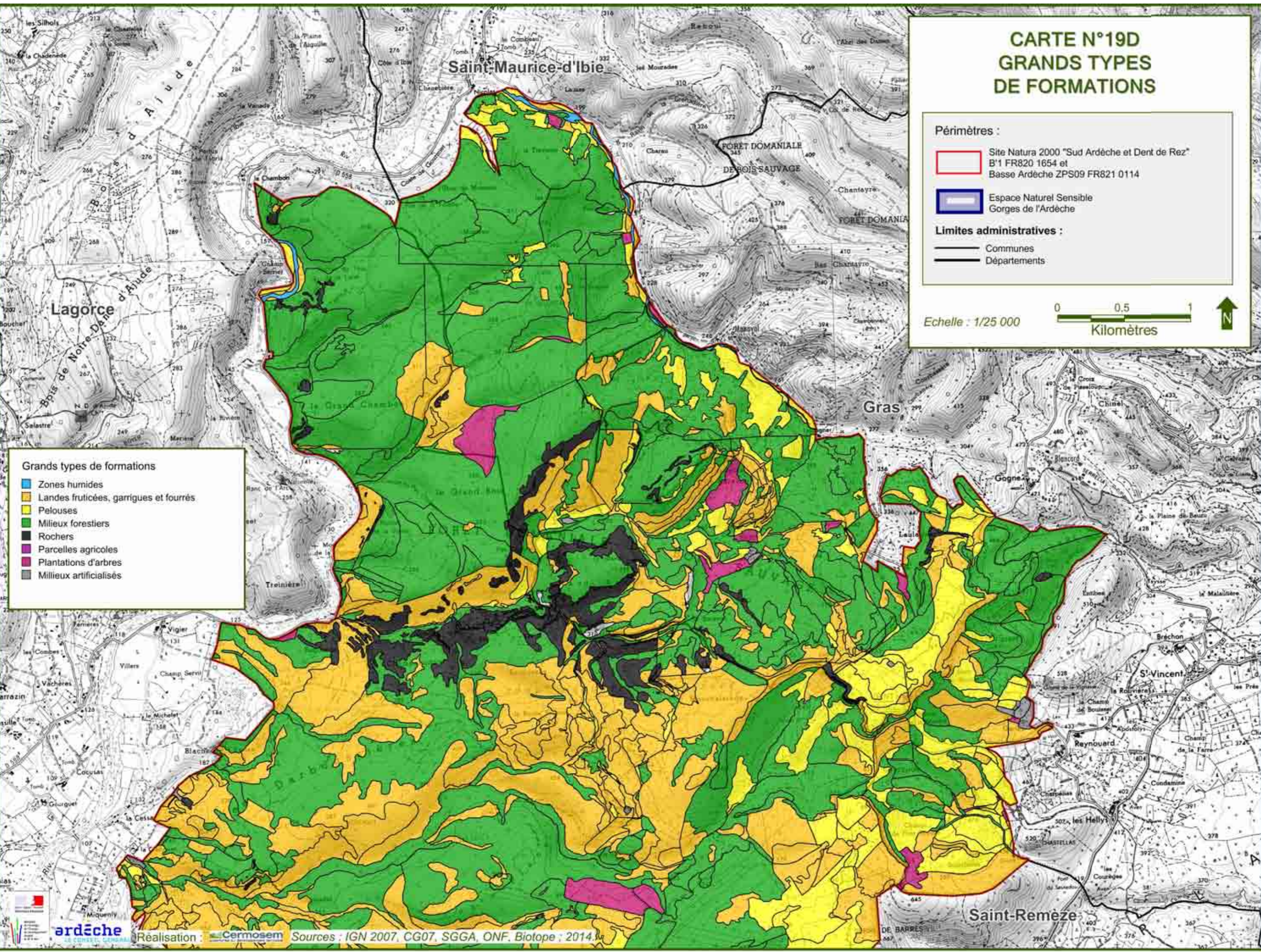
 Site Natura 2000 "Sud Ardèche et Dent de Rez"
B'1 FR820 1654 et
Basse Ardèche ZPS09 FR821 0114

 Espace Naturel Sensible
Gorges de l'Ardèche

Limites administratives :

 Communes
 Départements


Echelle : 1/25 000



- Grands types de formations**
-  Zones humides
 -  Landes fruticées, garrigues et fourrés
 -  Pelouses
 -  Milieux forestiers
 -  Rochers
 -  Parcelles agricoles
 -  Plantations d'arbres
 -  Milieux artificialisés

CARTE N°19E GRANDS TYPES DE FORMATIONS

Périmètres :

 Site Natura 2000 "Sud Ardèche et Dent de Rez"
B'1 FR820 1654 et
Basse Ardèche ZPS09 FR821 0114

 Espace Naturel Sensible
Gorges de l'Ardèche

Limites administratives :

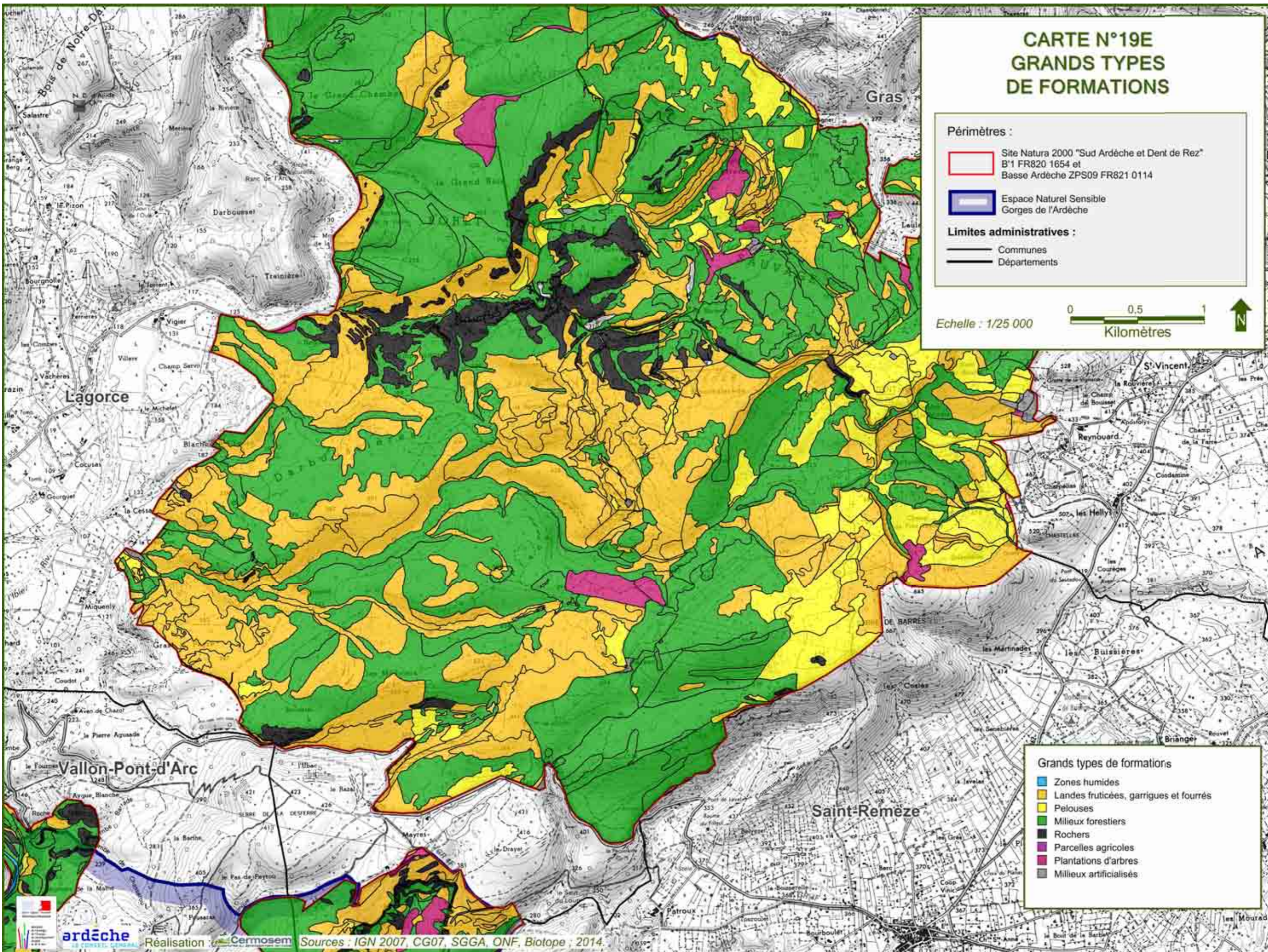
 Communes
 Départements

Echelle : 1/25 000




Grands types de formations

-  Zones humides
-  Landes fruticées, garrigues et fourrés
-  Pelouses
-  Milieux forestiers
-  Rochers
-  Parcelles agricoles
-  Plantations d'arbres
-  Milieux artificialisés



CARTE N°19F GRANDS TYPES DE FORMATIONS

Périmètres :

 Site Natura 2000 "Sud Ardèche et Dent de Rez"
B'1 FR820 1654 et
Basse Ardèche ZPS09 FR821 0114

 Espace Naturel Sensible
Gorges de l'Ardèche

Limites administratives :

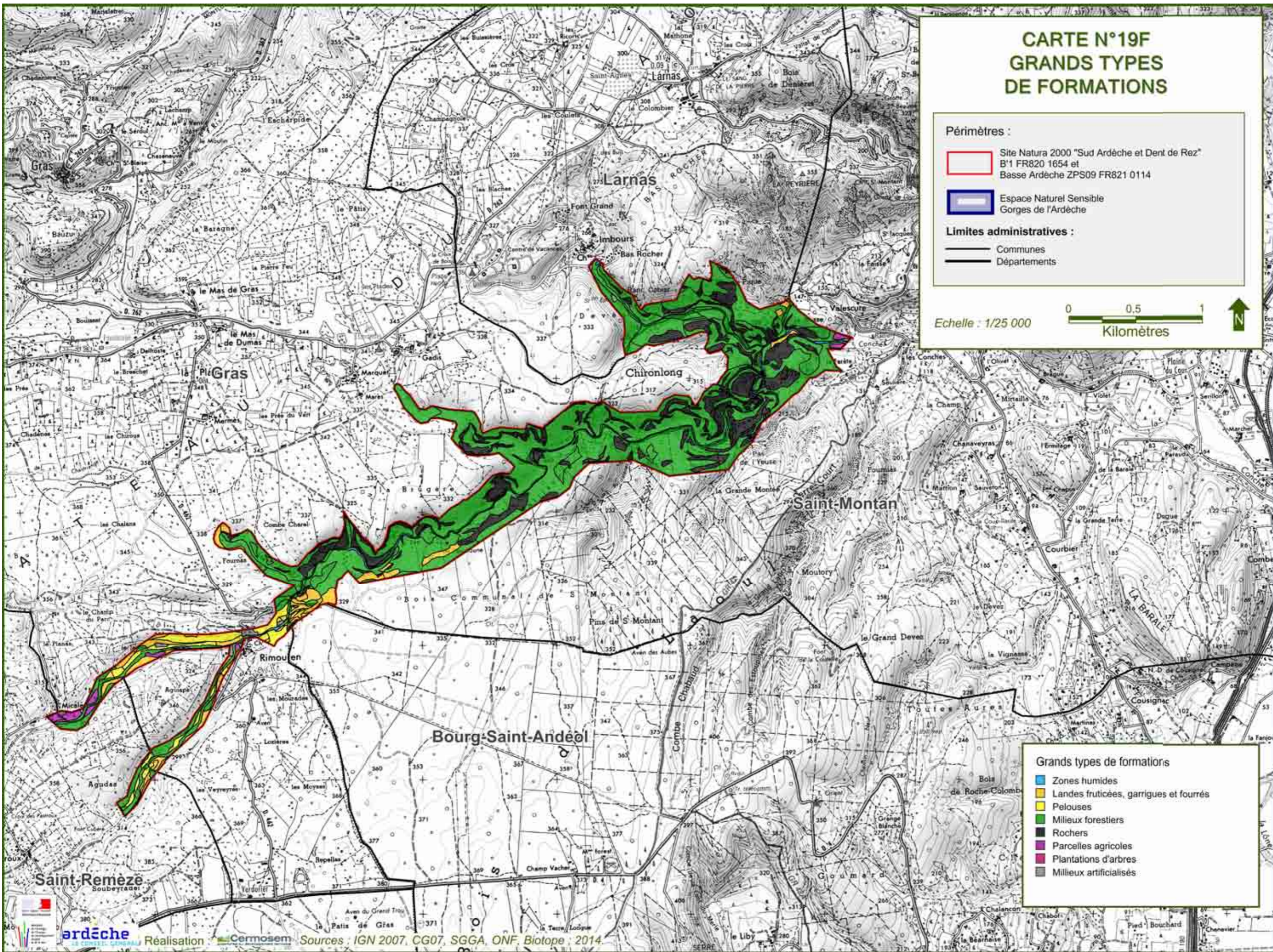
 Communes
 Départements

Echelle : 1/25 000



Grands types de formations

-  Zones humides
-  Landes fruticées, garrigues et fourrés
-  Pelouses
-  Milieux forestiers
-  Rochers
-  Parcelles agricoles
-  Plantations d'arbres
-  Milieux artificialisés



CARTE N°20 HABITATS NATURELS PARCOURS ET PROSPECTIONS

Périmètres :

- Site Natura 2000 "Sud Ardèche et Dent de Rez" B'1 FR820 1654 et Basse Ardèche ZPS09 FR821 0114
- Espace Naturel Sensible Gorges de l'Ardèche

Limites administratives :

- Communes
- Départements

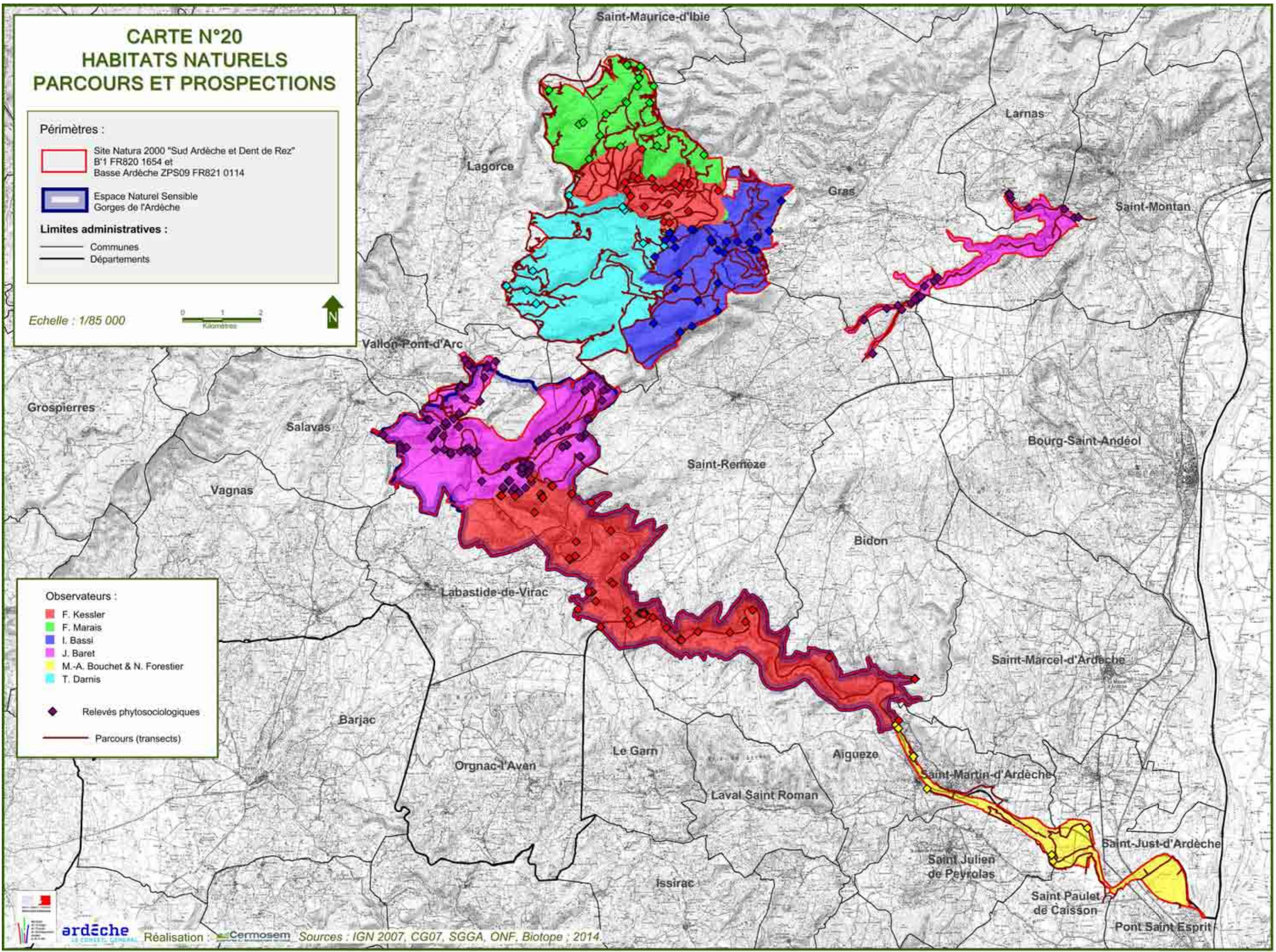
Echelle : 1/85 000

Observateurs :

- F. Kessler
- F. Marais
- I. Bassi
- J. Baret
- M.-A. Bouchet & N. Forestier
- T. Darnis

Relevés phytosociologiques

Parcours (transects)



CARTE N°20A HABITATS NATURELS PARCOURS ET PROSPECTIONS

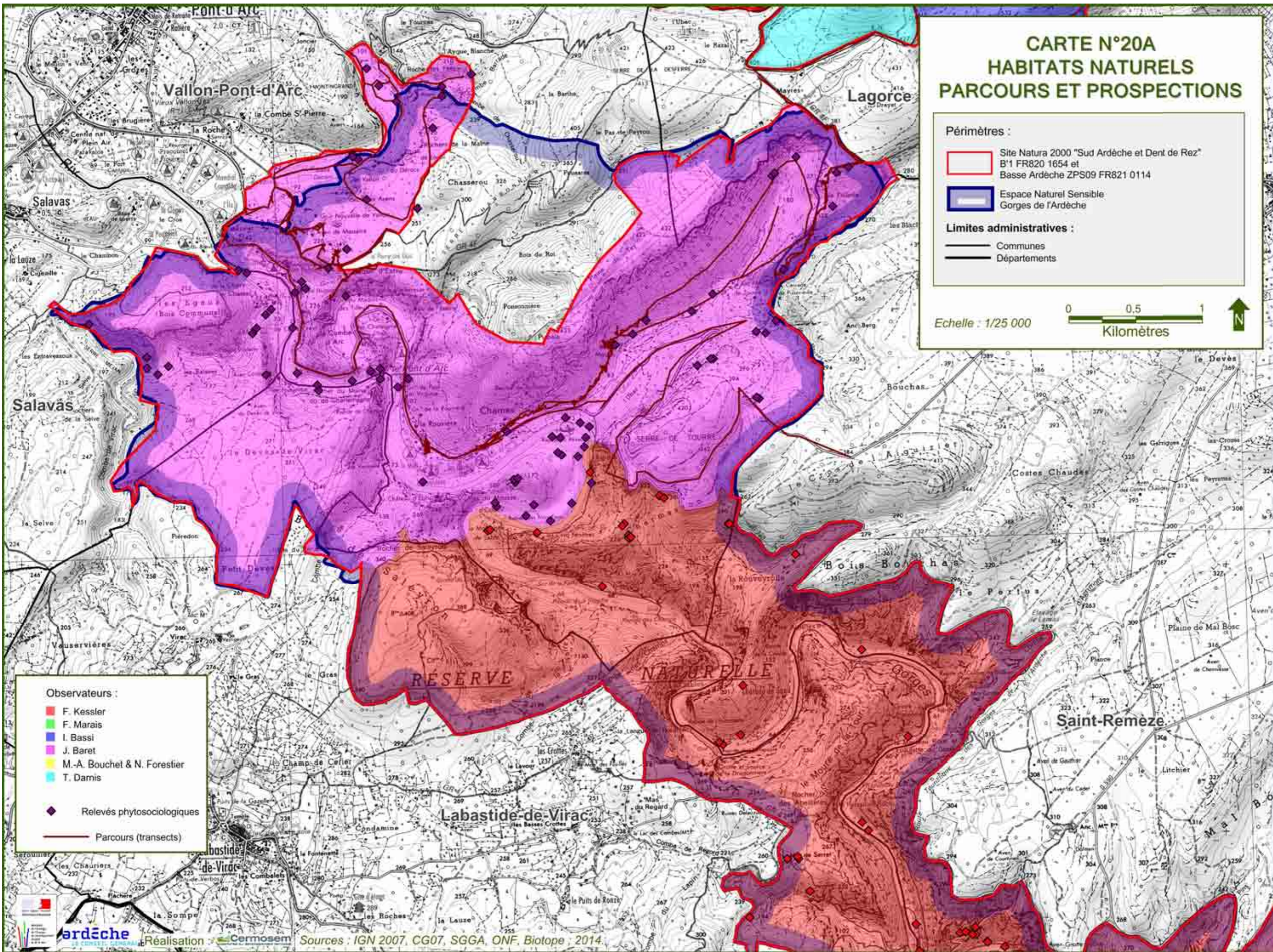
Périmètres :

- Site Natura 2000 "Sud Ardèche et Dent de Rez"
B'1 FR820 1654 et
Basse Ardèche ZPS09 FR821 0114
- Espace Naturel Sensible
Gorges de l'Ardèche

Limites administratives :

- Communes
- Départements

Echelle : 1/25 000



Observateurs :


- F. Kessler
- F. Marais
- I. Bassi
- J. Baret
- M.-A. Bouchet & N. Forestier
- T. Damis

◆ Relevés phytosociologiques

— Parcours (transects)



CARTE N°20B HABITATS NATURELS PARCOURS ET PROSPECTIONS

Périmètres :

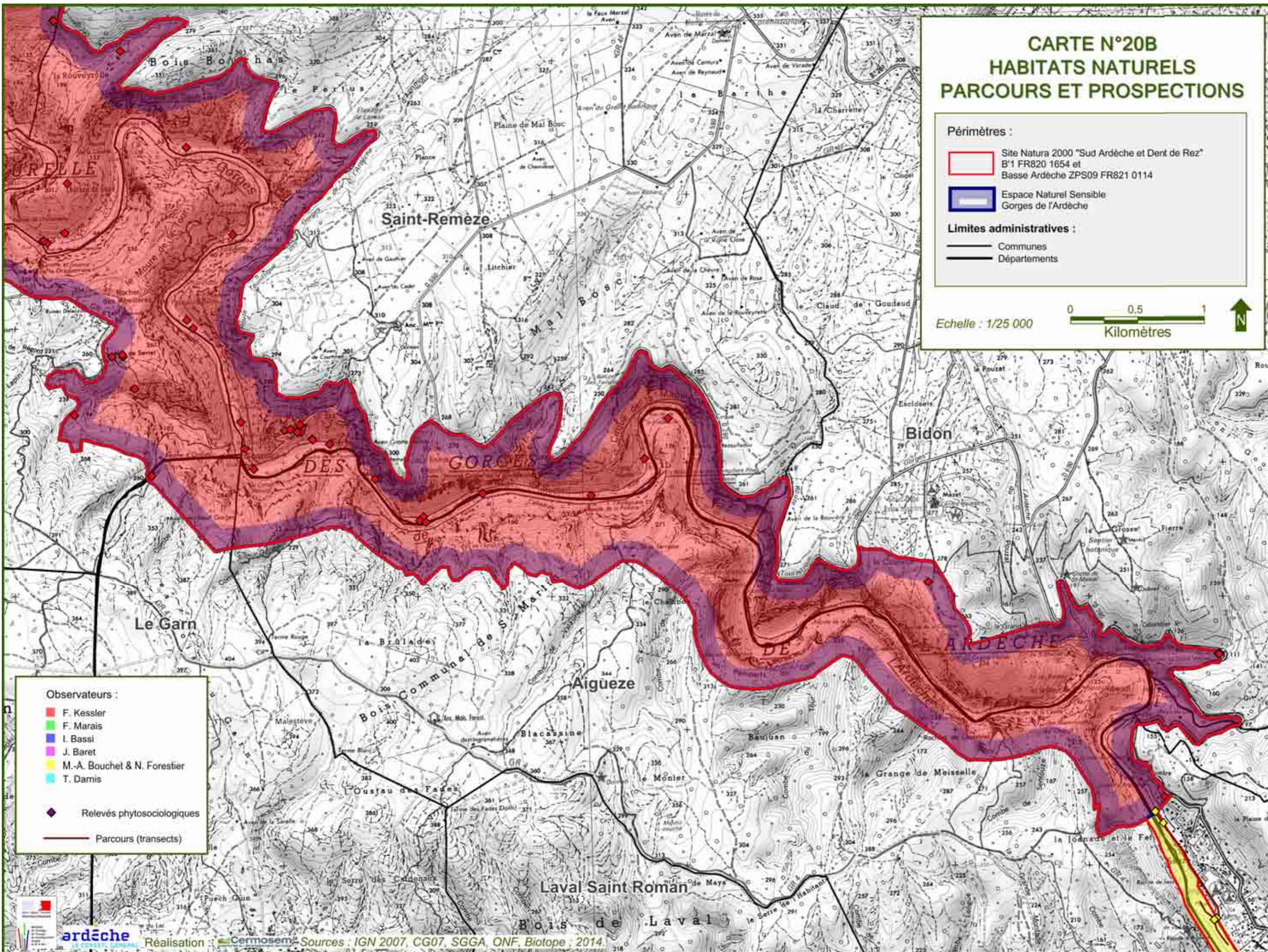
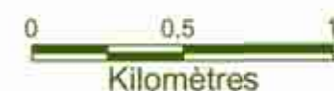
 Site Natura 2000 "Sud Ardèche et Dent de Rez"
B'1 FR820 1654 et
Basse Ardèche ZPS09 FR821 0114

 Espace Naturel Sensible
Gorges de l'Ardèche

Limites administratives :


 Communes
 Départements

Echelle : 1/25 000



Observateurs :

-  F. Kessler
-  F. Marais
-  I. Bassi
-  J. Baret
-  M.-A. Bouchet & N. Forestier
-  T. Darnis

 Relevés phytosociologiques

 Parcours (transects)

CARTE N°20C HABITATS NATURELS PARCOURS ET PROSPECTIONS

Périmètres :

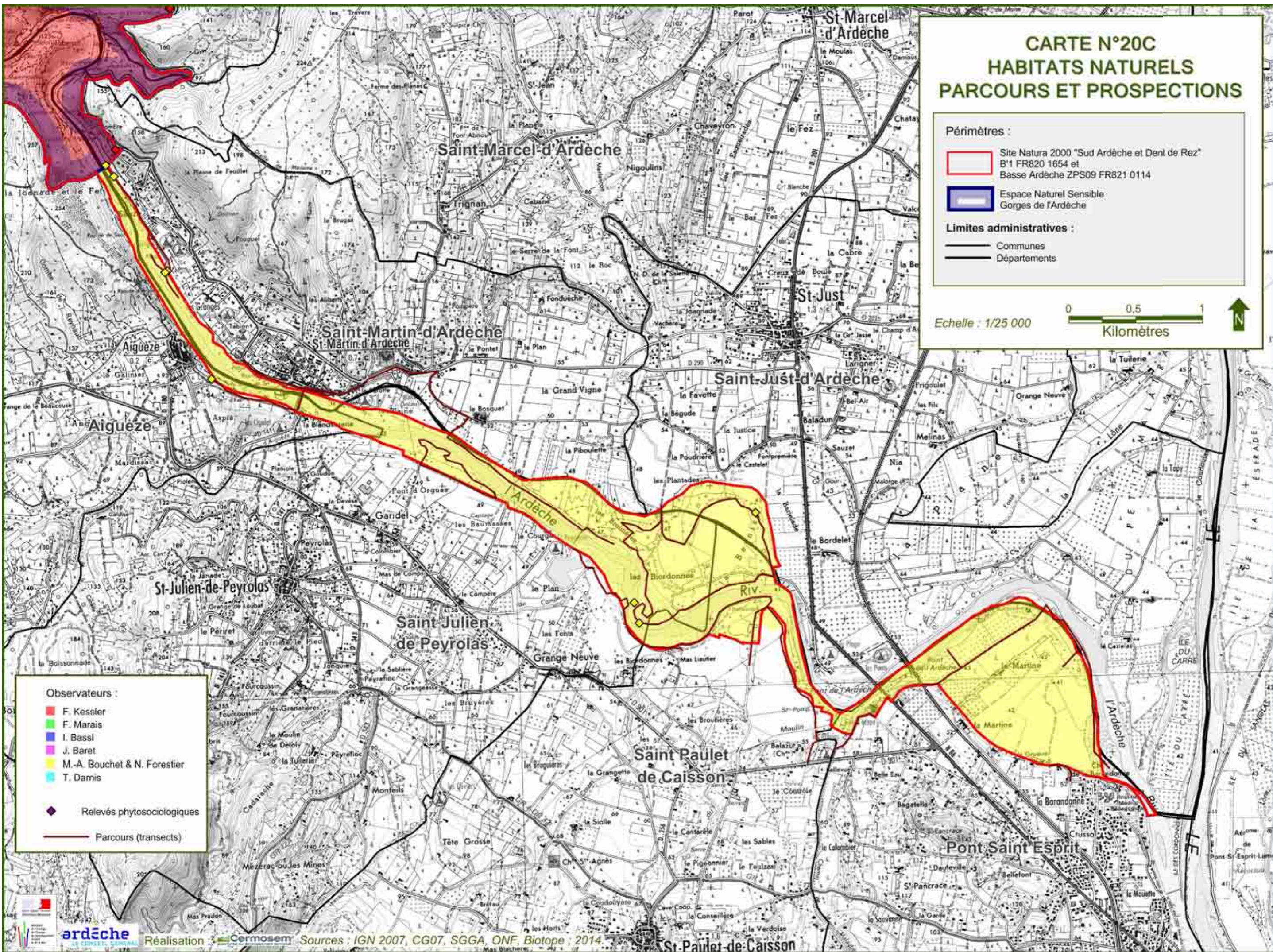
Site Natura 2000 "Sud Ardèche et Dent de Rez"
B'1 FR820 1654 et
Basse Ardèche ZPS09 FR821 0114

Espace Naturel Sensible
Gorges de l'Ardèche

Limites administratives :

Communes
 Départements

Echelle : 1/25 000



Observateurs :

- F. Kesstler
- F. Marais
- I. Bassi
- J. Baret
- M.-A. Bouchet & N. Forestier
- T. Damis

Relevés phytosociologiques

Parcours (transects)

CARTE N°20D HABITATS NATURELS PARCOURS ET PROSPECTIONS

Périmètres :

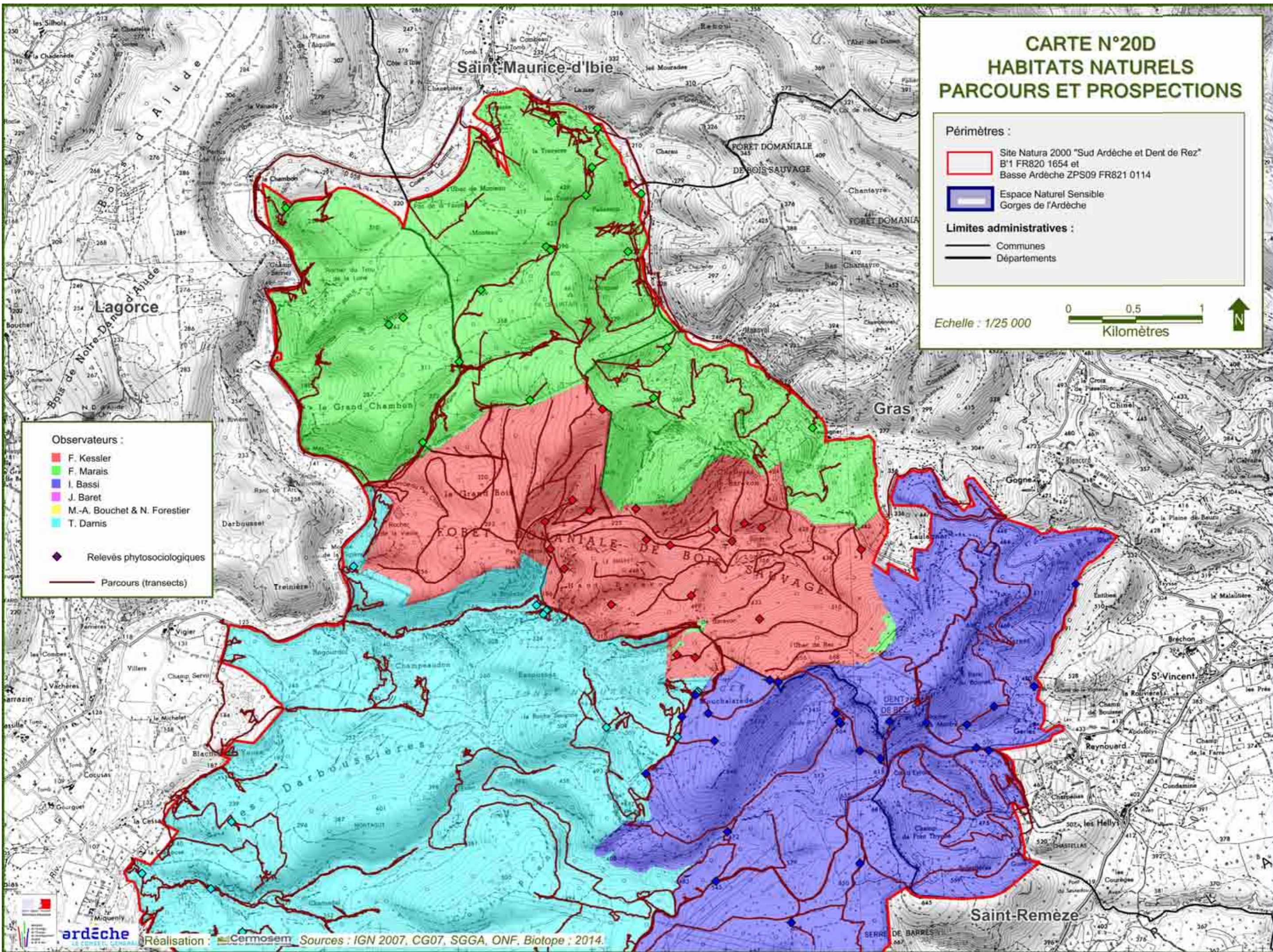
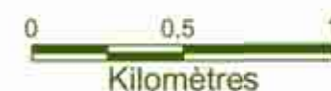
Site Natura 2000 "Sud Ardèche et Dent de Rez"
B'1 FR820 1654 et
Basse Ardèche ZPS09 FR821 0114

Espace Naturel Sensible
Gorges de l'Ardèche

Limites administratives :

Communes
 Départements

Echelle : 1/25 000



Observateurs :

- F. Kessler
- F. Marais
- I. Bassi
- J. Baret
- M.-A. Bouchet & N. Forestier
- T. Darnis

Relevés phytosociologiques

Parcours (transects)

CARTE N°20E HABITATS NATURELS PARCOURS ET PROSPECTIONS

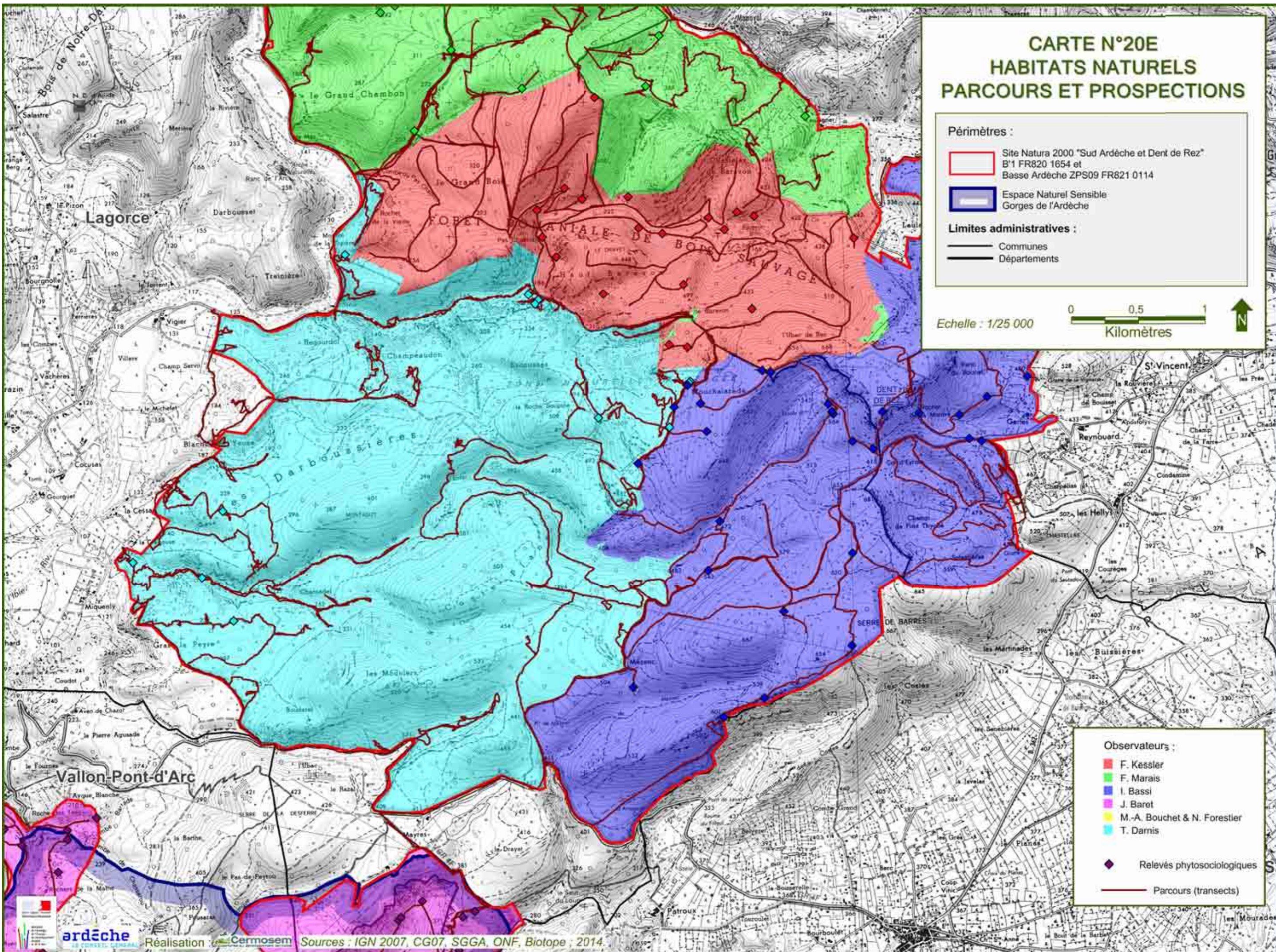
Périmètres :

- Site Natura 2000 "Sud Ardèche et Dent de Rez"
B'1 FR820 1654 et
Basse Ardèche ZPS09 FR821 0114
- Espace Naturel Sensible
Gorges de l'Ardèche

Limites administratives :

- Communes
- Départements

Echelle : 1/25 000



Observateurs :

- F. Kessler
- F. Marais
- I. Bassi
- J. Baret
- M.-A. Bouchet & N. Forestier
- T. Darnis

Relevés phytosociologiques

Parcours (transects)

CARTE N°20F HABITATS NATURELS PARCOURS ET PROSPECTIONS

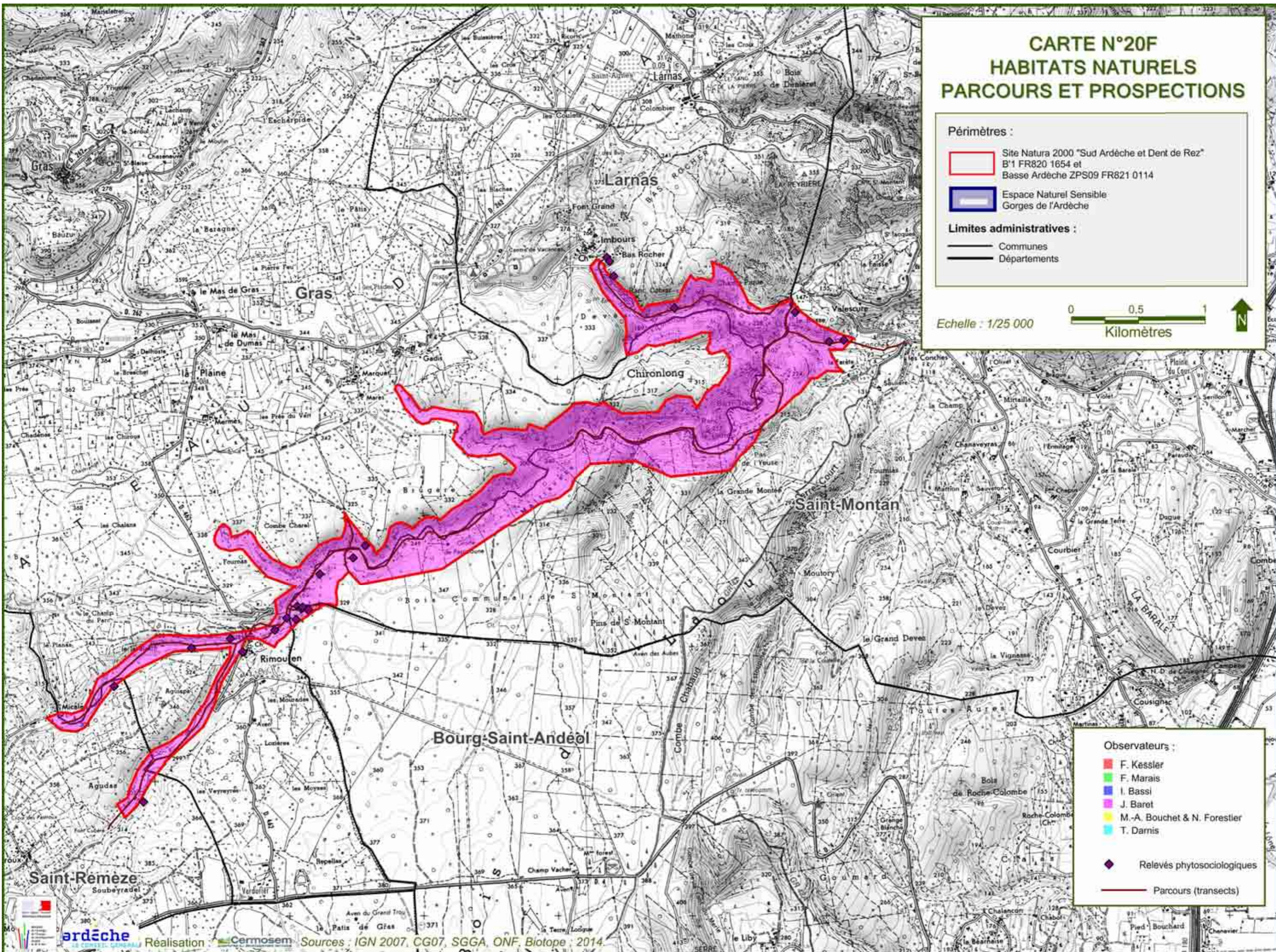
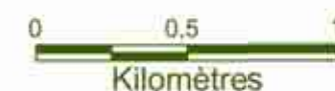
Périmètres :

- Site Natura 2000 "Sud Ardèche et Dent de Rez"
B'1 FR820 1654 et
Basse Ardèche ZPS09 FR821 0114
- Espace Naturel Sensible
Gorges de l'Ardèche

Limites administratives :

- Communes
- Départements

Echelle : 1/25 000



Observateurs :


- F. Kessler
- F. Marais
- I. Bassi
- J. Baret
- M.-A. Bouchet & N. Forestier
- T. Darnis


Relevés phytosociologiques

Parcours (transects)



CARTE N°21 CASTOR D'EUROPE CASTOR FIBER

Périmètres :

 Site Natura 2000 "Sud Ardèche et Dent de Rez"
B'1 FR820 1654 et
Basse Ardèche ZPS09 FR821 0114

 Espace Naturel Sensible
Gorges de l'Ardèche


Limites administratives :

 Communes
 Départements

Echelle : 1/85 000




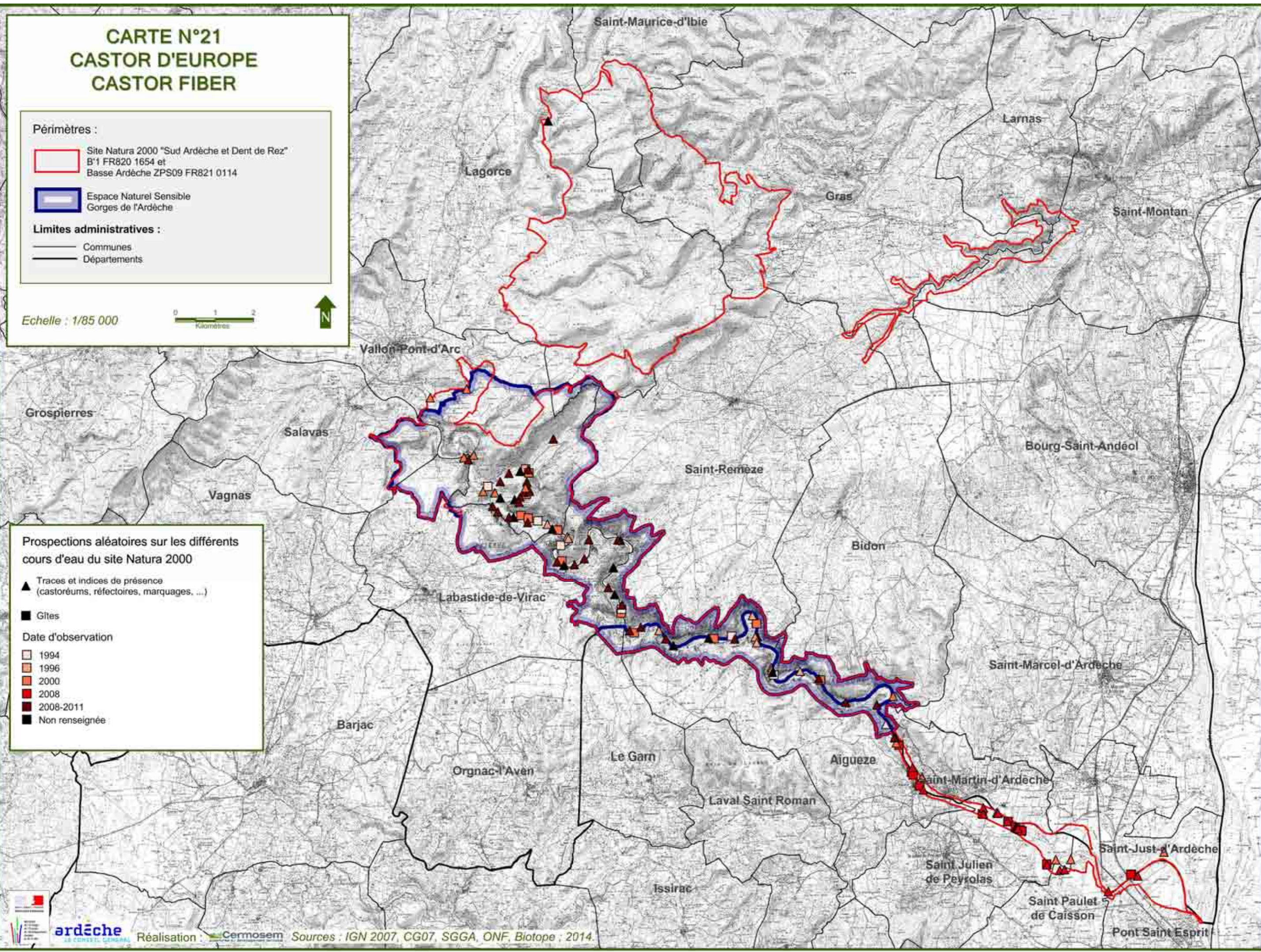
**Prospections aléatoires sur les différents
cours d'eau du site Natura 2000**

 Traces et indices de présence
(castoréums, réfectoires, marquages, ...)

 Gîtes

Date d'observation

 1994
 1996
 2000
 2008
 2008-2011
 Non renseignée



CARTE N°21A CASTOR D'EUROPE CASTOR FIBER

Périmètres :

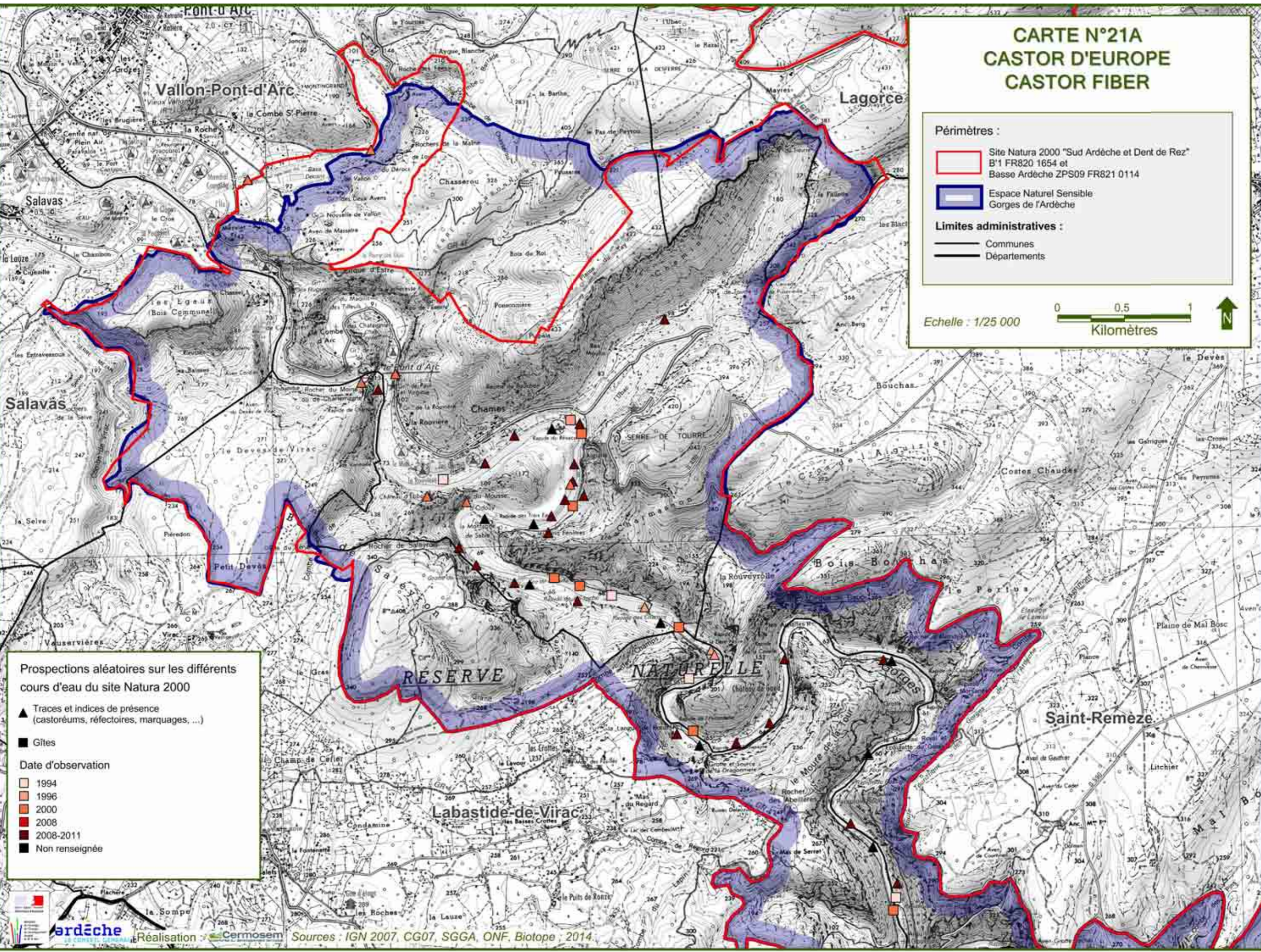
- Site Natura 2000 "Sud Ardèche et Dent de Rez" B'1 FR820 1654 et Basse Ardèche ZPS09 FR821 0114
- Espace Naturel Sensible Gorges de l'Ardèche

Limites administratives :

- Communes
- Départements

Echelle : 1/25 000

0 0.5 1
Kilomètres



Prospections aléatoires sur les différents cours d'eau du site Natura 2000

- ▲ Traces et indices de présence (castoréums, réfectories, marquages, ...)
- Gîtes

Date d'observation

- 1994
- 1996
- 2000
- 2008
- 2008-2011
- Non renseignée

CARTE N°21B CASTOR D'EUROPE CASTOR FIBER

Périmètres :

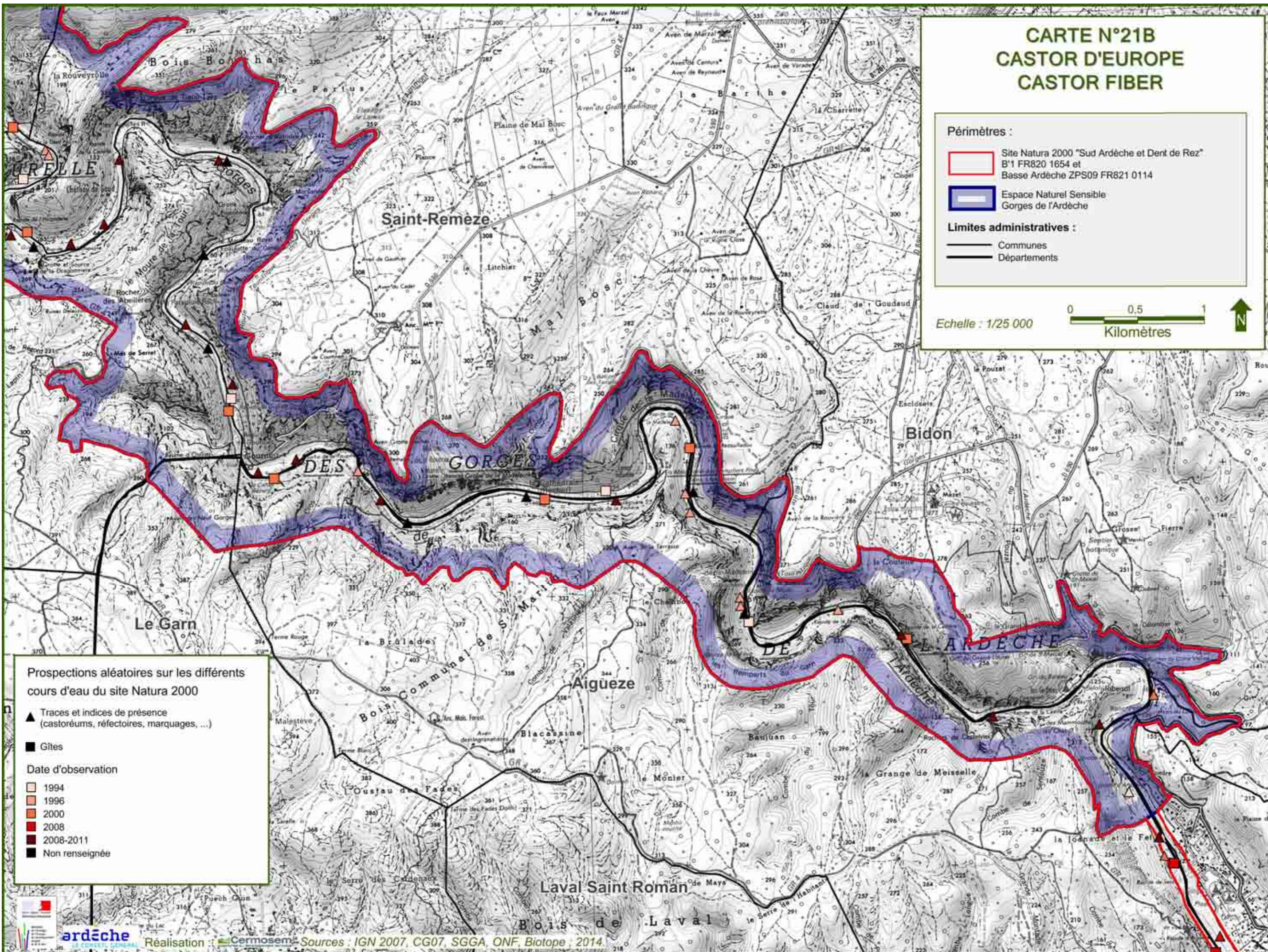
Site Natura 2000 "Sud Ardèche et Dent de Rez"
B'1 FR820 1654 et
Basse Ardèche ZPS09 FR821 0114

Espace Naturel Sensible
Gorges de l'Ardèche

Limites administratives :

Communes
 Départements

Echelle : 1/25 000



Prospections aléatoires sur les différents cours d'eau du site Natura 2000

Traces et indices de présence
(castoreums, réfectories, marquages, ...)

Gîtes

Date d'observation

1994
 1996
 2000
 2008
 2008-2011
 Non renseignée

CARTE N°21C CASTOR D'EUROPE CASTOR FIBER

Périmètres :

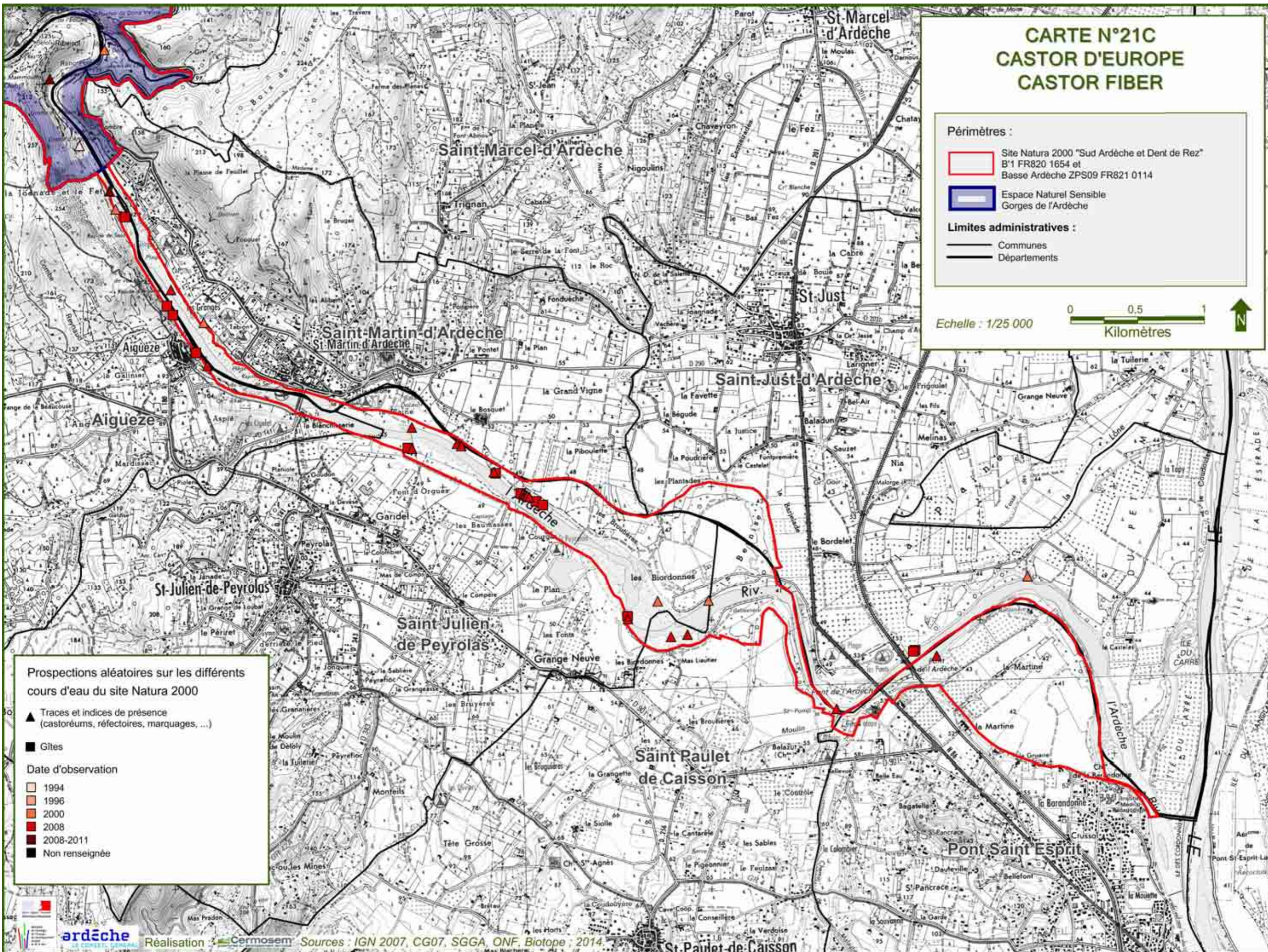
Site Natura 2000 "Sud Ardèche et Dent de Rez"
B'1 FR820 1654 et
Basse Ardèche ZPS09 FR821 0114

Espace Naturel Sensible
Gorges de l'Ardèche

Limites administratives :

Communes
 Départements

Echelle : 1/25 000



Prospections aléatoires sur les différents
cours d'eau du site Natura 2000

Traces et indices de présence
(castoréums, réfectories, marquages, ...)


Gîtes

Date d'observation

- 1994
- 1996
- 2000
- 2008
- 2008-2011
- Non renseignée

CARTE N°21D CASTOR D'EUROPE CASTOR FIBER

Périmètres :

 Site Natura 2000 "Sud Ardèche et Dent de Rez"
B'1 FR820 1654 et
Basse Ardèche ZPS09 FR821 0114

 Espace Naturel Sensible
Gorges de l'Ardèche


Limites administratives :

 Communes
 Départements

Echelle : 1/25 000




**Prospections aléatoires sur les différents
cours d'eau du site Natura 2000**

 Traces et indices de présence
(castoréums, réfectories, marquages, ...)

 Gîtes


Date d'observation

 1994

 1996

 2000


 2008


 2008-2011

 Non renseignée



CARTE N°22 LOUTRE LUTRA LUTRA

Périmètres :

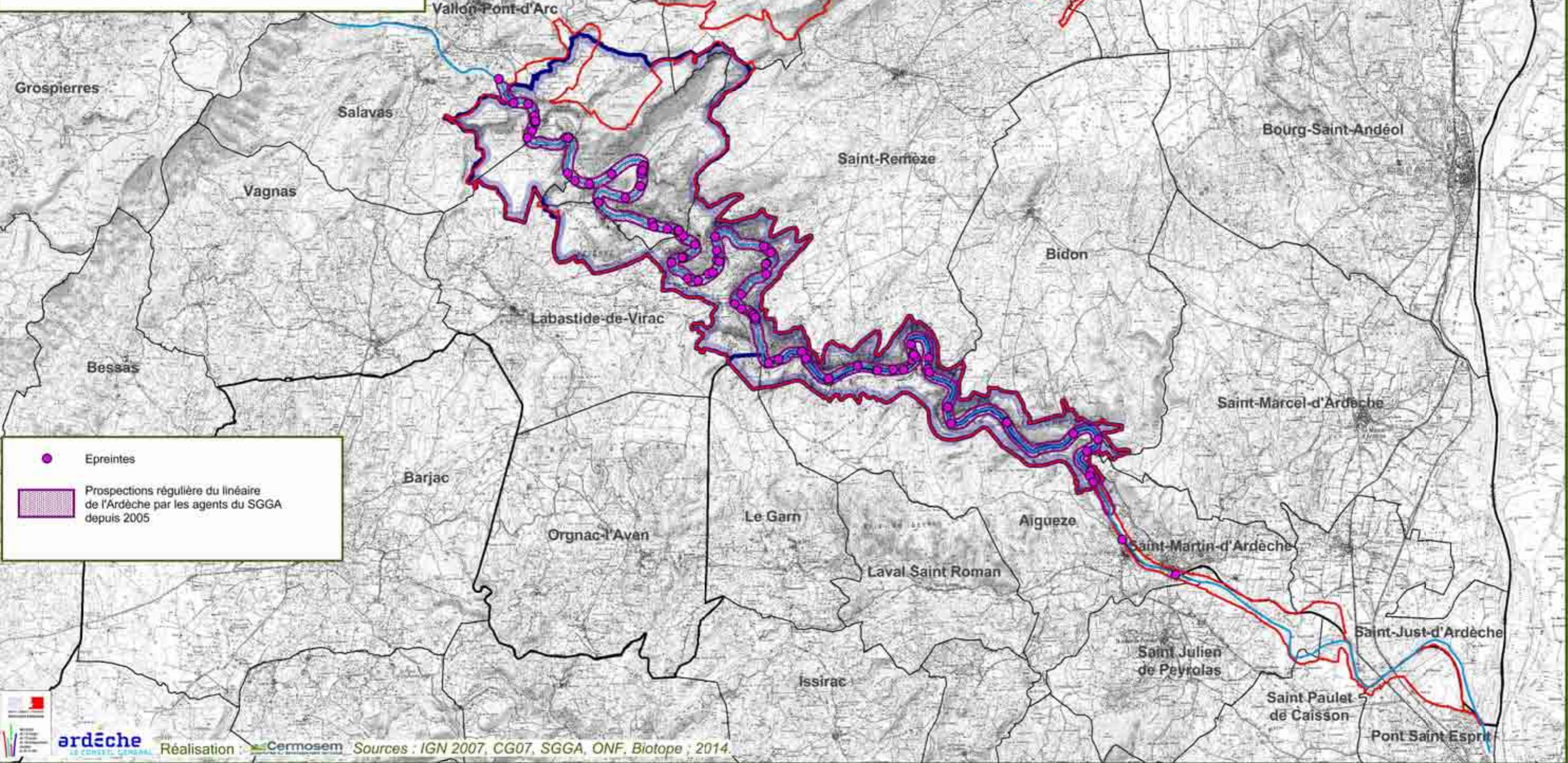
 Site Natura 2000 "Sud Ardèche et Dent de Rez"
B'1 FR820 1654 et
Basse Ardèche ZPS09 FR821 0114

 Espace Naturel Sensible
Gorges de l'Ardèche


Limites administratives :

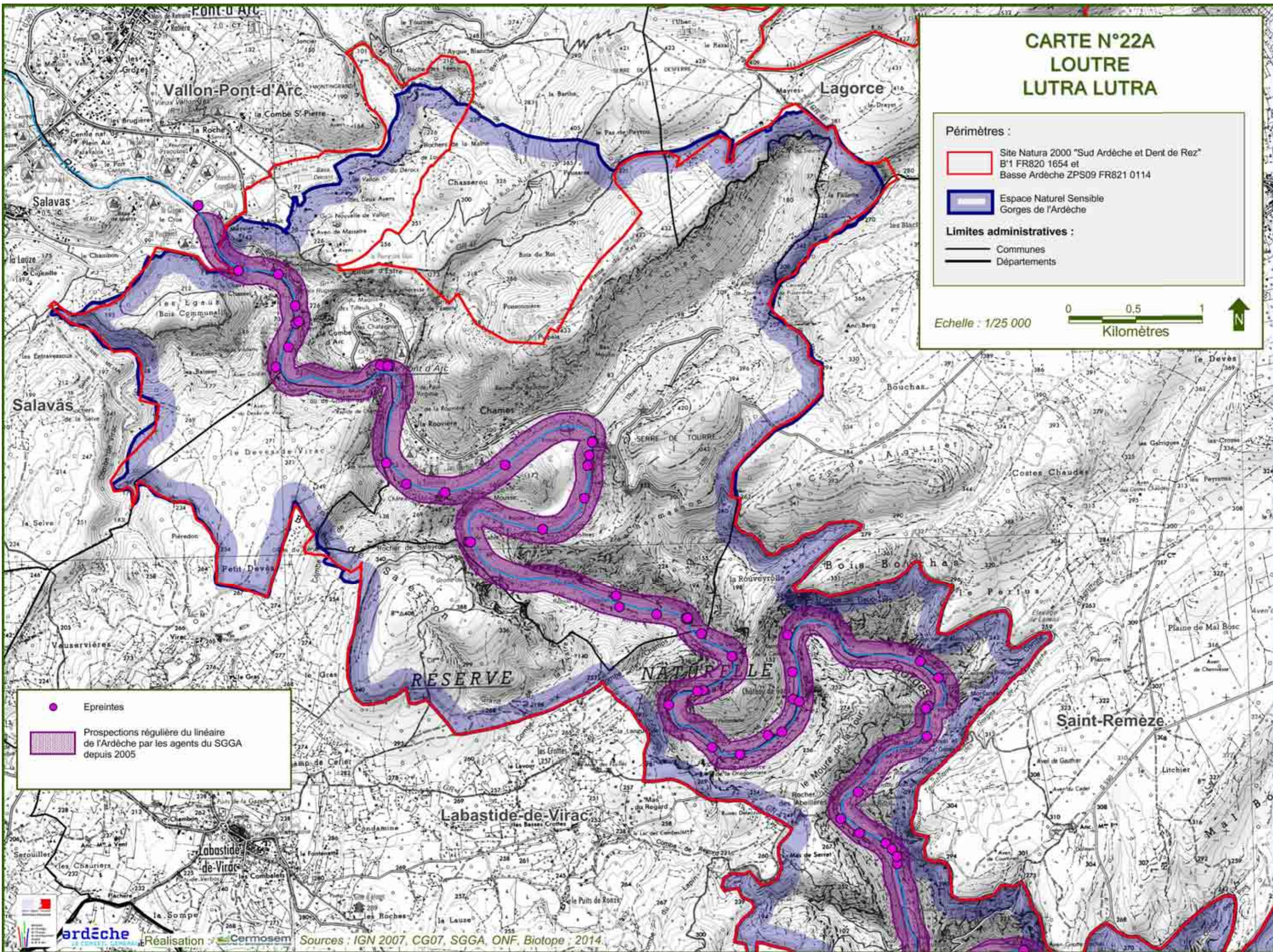
 Communes
 Départements

Echelle : 1/85 000



 Epreintes

 Prospections régulière du linéaire
de l'Ardèche par les agents du SGGA
depuis 2005



CARTE N°22B LOUTRE LUTRA LUTRA

Périmètres :

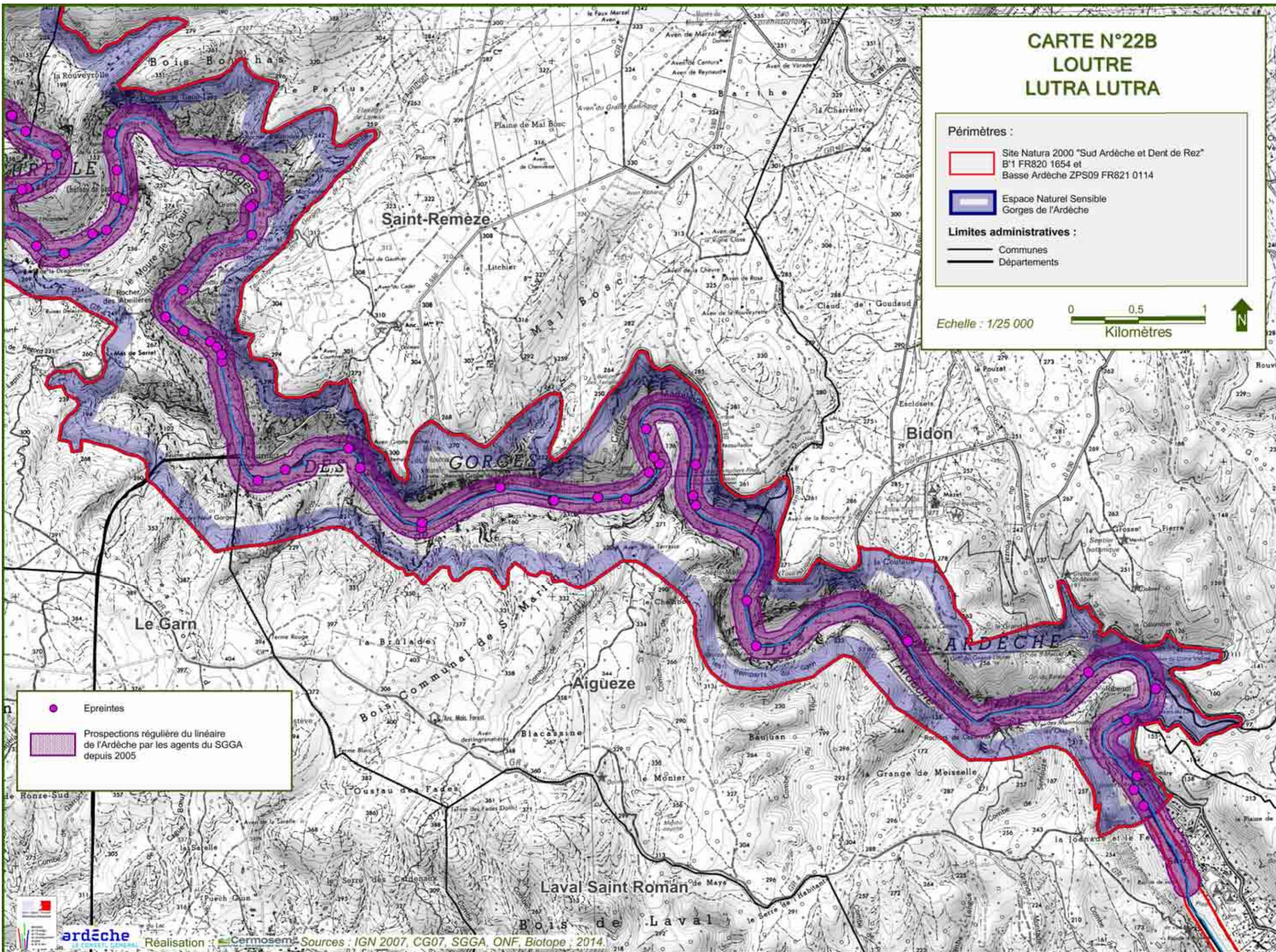
Site Natura 2000 "Sud Ardèche et Dent de Rez"
B'1 FR820 1654 et
Basse Ardèche ZPS09 FR821 0114

Espace Naturel Sensible
Gorges de l'Ardèche

Limites administratives :

Communes
 Départements

Echelle : 1/25 000




Epreintes

Prospections régulière du linéaire de l'Ardèche par les agents du SGGA depuis 2005

CARTE N°22C LOUTRE LUTRA LUTRA

Périmètres :

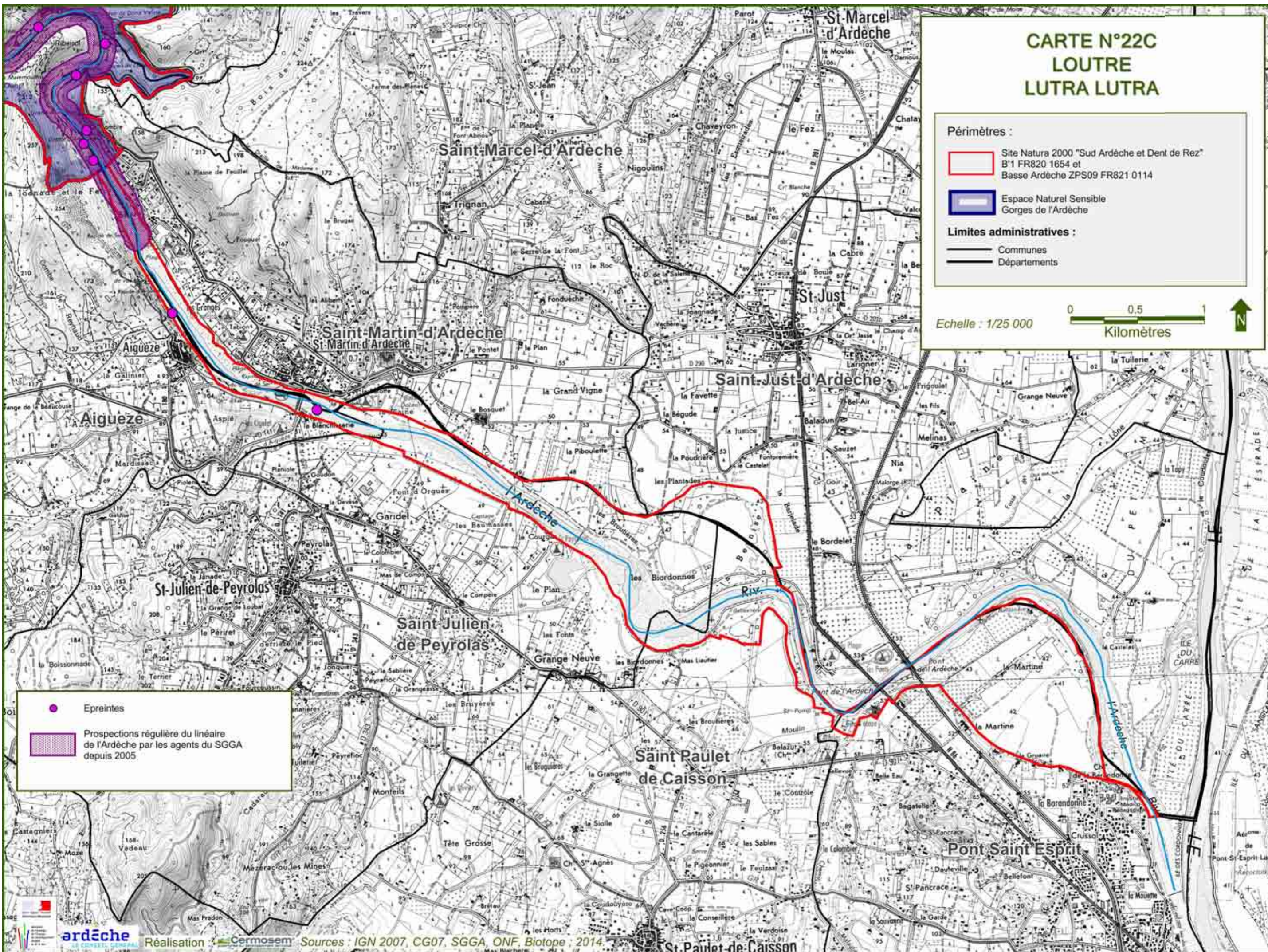
 Site Natura 2000 "Sud Ardèche et Dent de Rez"
B'1 FR820 1654 et
Basse Ardèche ZPS09 FR821 0114

 Espace Naturel Sensible
Gorges de l'Ardèche

Limites administratives :

 Communes
 Départements

Echelle : 1/25 000





 Epreintes

 Prospections régulière du linéaire de l'Ardèche par les agents du SGGA depuis 2005



CARTE N°23 LES INSECTES COLÉOPTÈRES

Périmètres :

 Site Natura 2000 "Sud Ardèche et Dent de Rez"
B'1 FR820 1654 et
Basse Ardèche ZPS09 FR821 0114

 Espace Naturel Sensible
Gorges de l'Ardèche

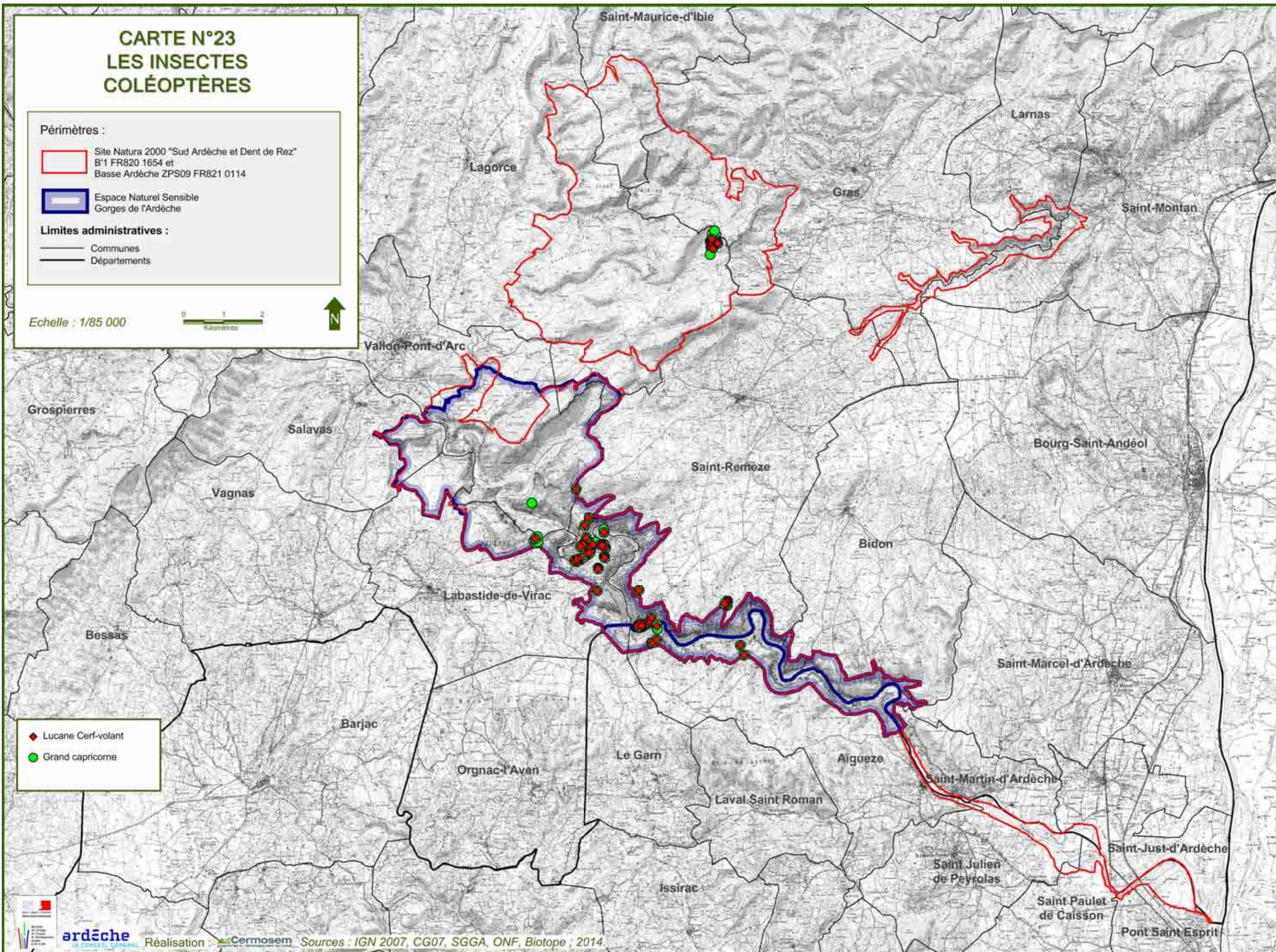
Limites administratives :

 Communes
 Départements

Echelle : 1/85 000



 Lucane Cerf-volant
 Grand capricorne



CARTE N°23A LES INSECTES COLÉOPTÈRES

Périmètres :

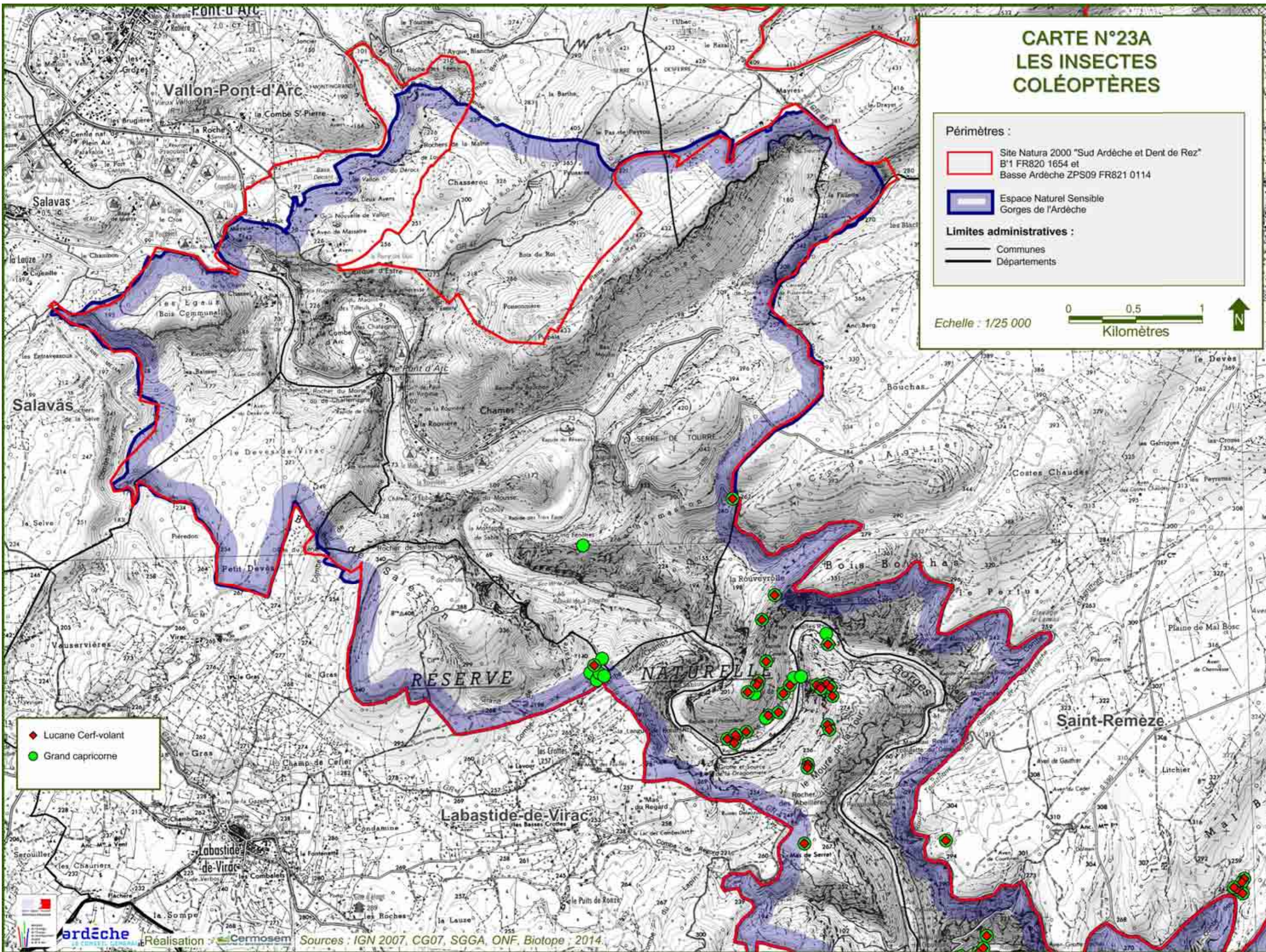
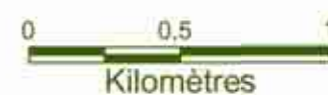
 Site Natura 2000 "Sud Ardèche et Dent de Rez"
B'1 FR820 1654 et
Basse Ardèche ZPS09 FR821 0114



 Espace Naturel Sensible
Gorges de l'Ardèche

Limites administratives :

 Communes
 Départements



Echelle : 1/25 000



 Lucane Cerf-volant
 Grand capricorne

CARTE N°23B LES INSECTES COLÉOPTÈRES

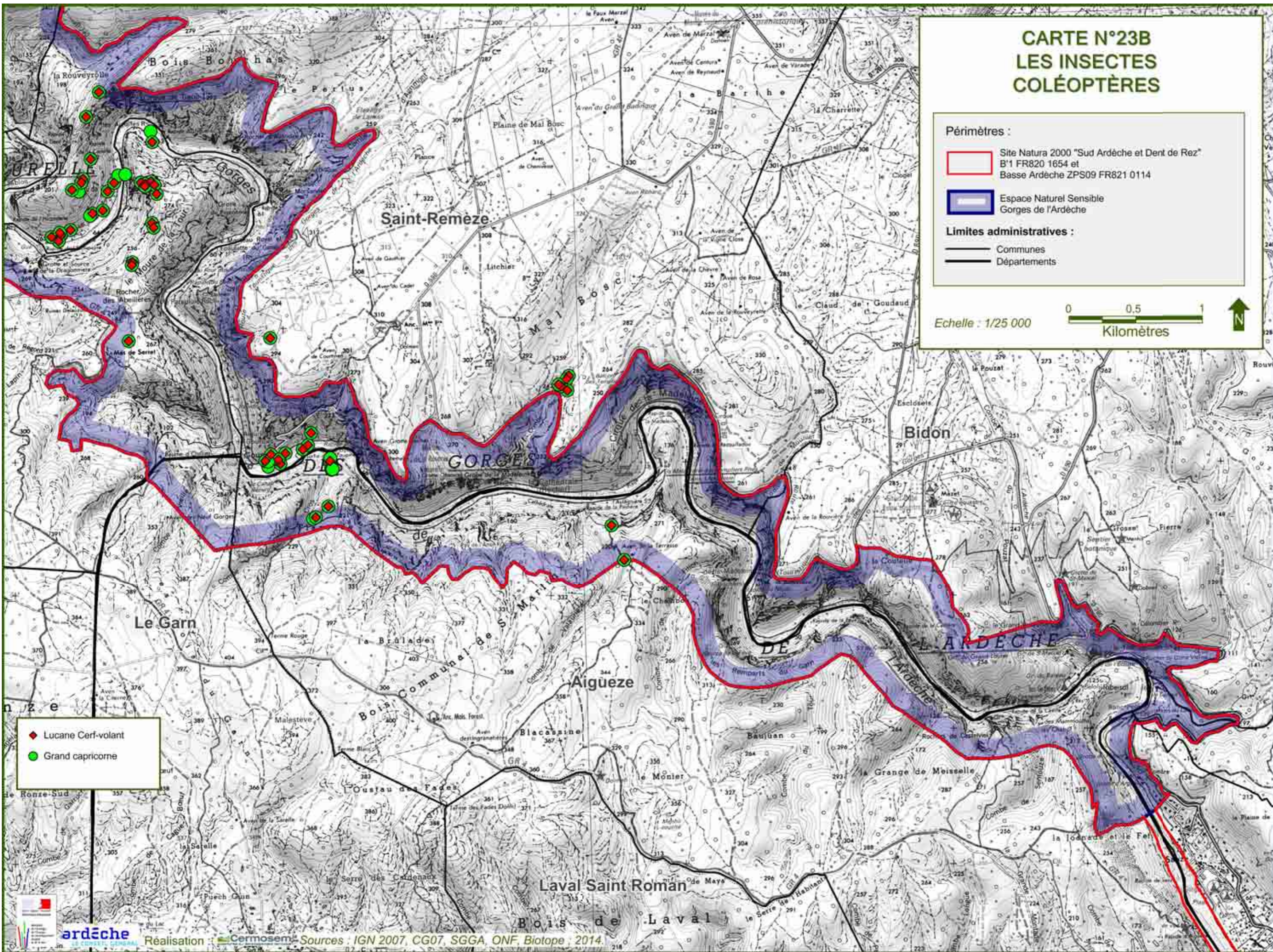
Périmètres :



-  Site Natura 2000 "Sud Ardèche et Dent de Rez"
B'1 FR820 1654 et
Basse Ardèche ZPS09 FR821 0114
-  Espace Naturel Sensible
Gorges de l'Ardèche

Limites administratives :

-  Communes
-  Départements


Echelle : 1/25 000



-  Lucane Cerf-volant
-  Grand capricorne

CARTE N°23D LES INSECTES COLÉOPTÈRES

Périmètres :

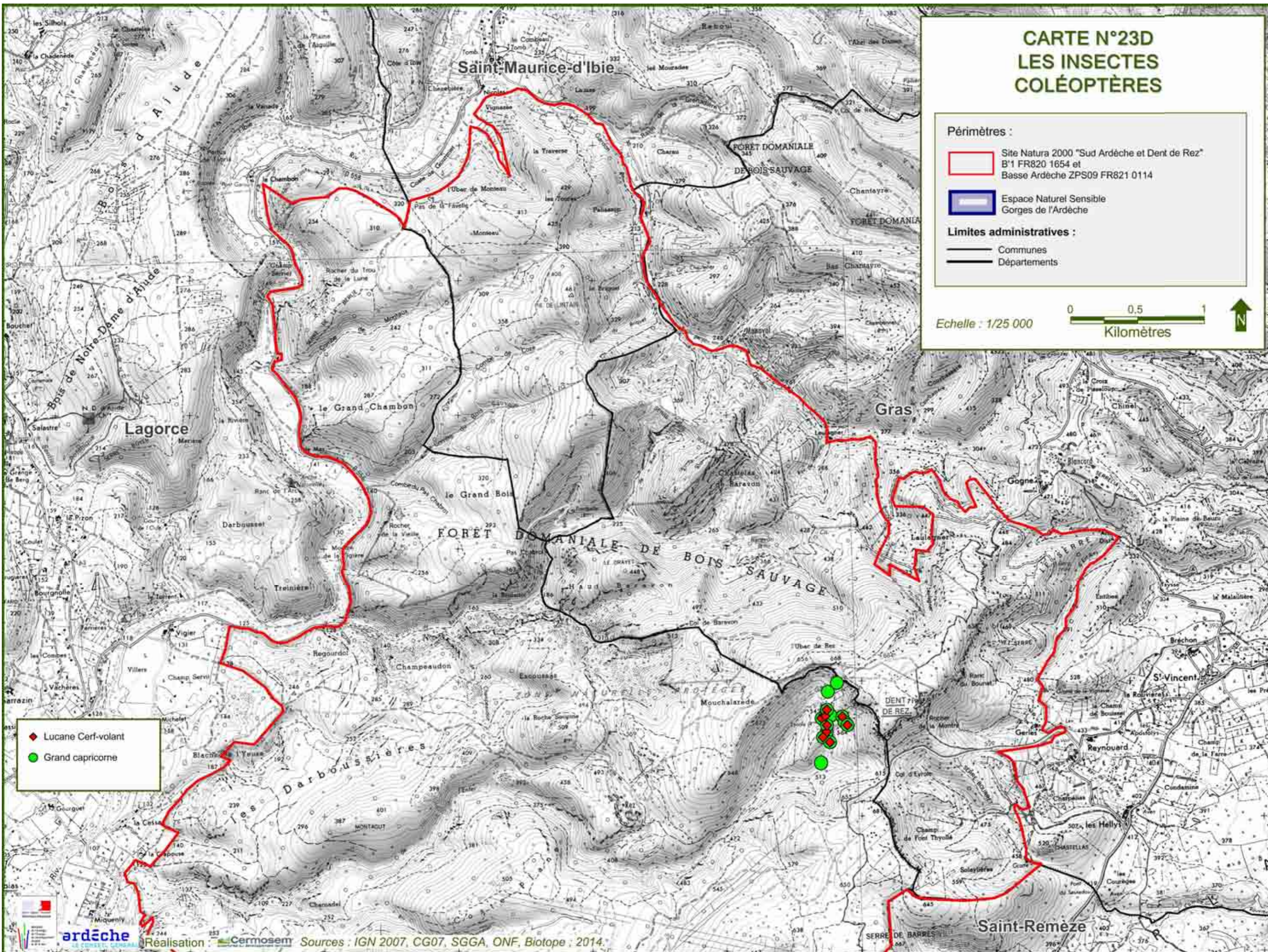
 Site Natura 2000 "Sud Ardèche et Dent de Rez"
B'1 FR820 1654 et
Basse Ardèche ZPS09 FR821 0114



 Espace Naturel Sensible
Gorges de l'Ardèche

Limites administratives :

 Communes
 Départements


Echelle : 1/25 000



 Lucane Cerf-volant
 Grand capricorne


CARTE N°24 LES INSECTES COLÉOPTÈRES - PROSPECTION

Périmètres :

 Site Natura 2000 "Sud Ardèche et Dent de Rez"
B'1 FR820 1654 et
Basse Ardèche ZPS09 FR821 0114

 Espace Naturel Sensible
Gorges de l'Ardèche



Limites administratives :

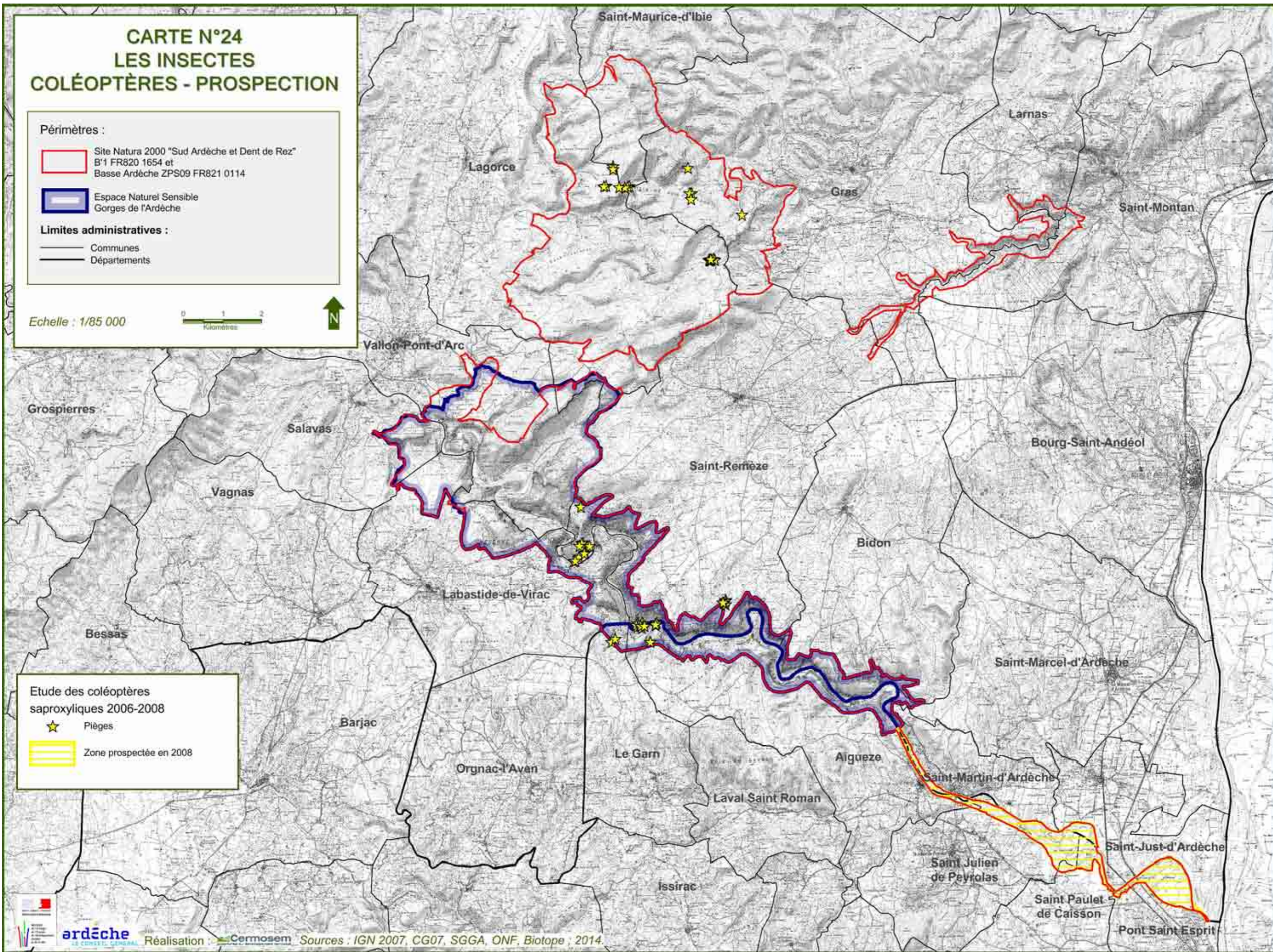
 Communes
 Départements

Echelle : 1/85 000



Etude des coléoptères saproxyliques 2006-2008

 Pièges
 Zone prospectée en 2008



CARTE N°24A LES INSECTES COLÉOPTÈRES - PROSPECTION

Périmètres :

Site Natura 2000 "Sud Ardèche et Dent de Rez"
B'1 FR820 1654 et
Basse Ardèche ZPS09 FR821 0114

Espace Naturel Sensible
Gorges de l'Ardèche

Limites administratives :

Communes
 Départements

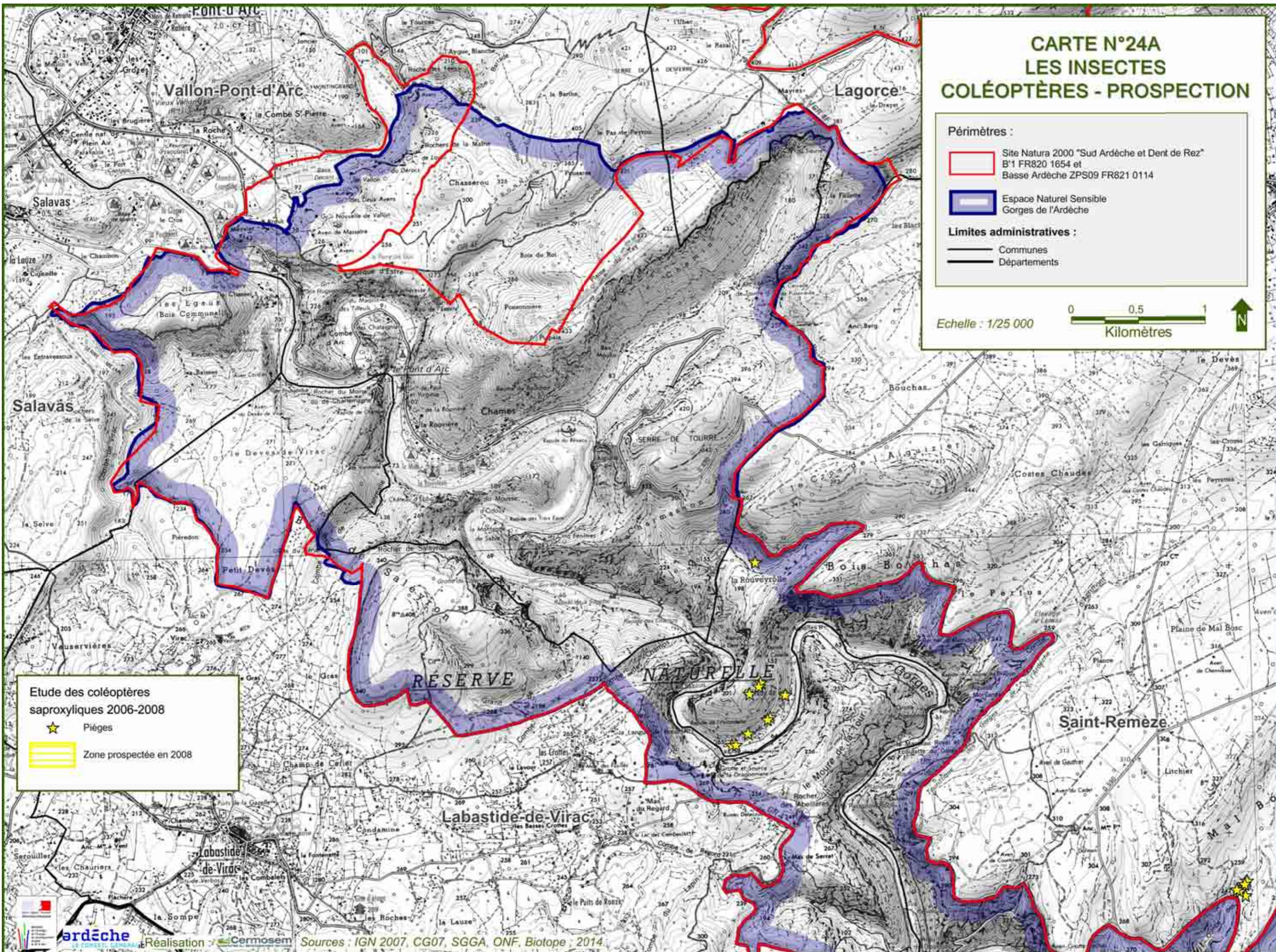
Echelle : 1/25 000



Etude des coléoptères
saproxyliques 2006-2008

Pièges

Zone prospectée en 2008



CARTE N°24B LES INSECTES COLÉOPTÈRES - PROSPECTION

Périmètres :

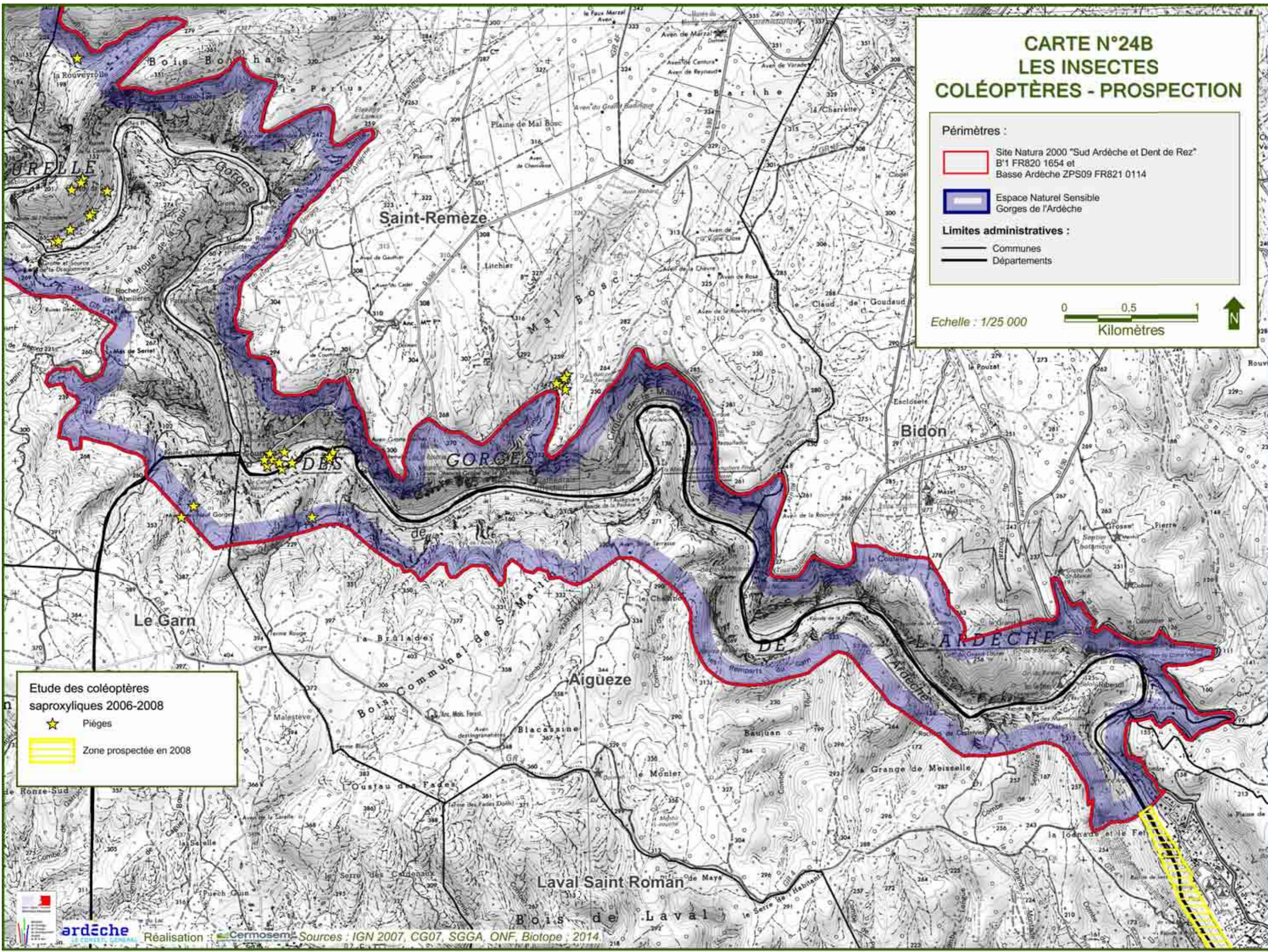
- Site Natura 2000 "Sud Ardèche et Dent de Rez"
B'1 FR820 1654 et
Basse Ardèche ZPS09 FR821 0114
- Espace Naturel Sensible
Gorges de l'Ardèche

Limites administratives :

- Communes
- Départements

Echelle : 1/25 000

0 0.5 1
Kilomètres





**Etude des coléoptères
saproxyliques 2006-2008**

- Pièges
- Zone prospectée en 2008

CARTE N°24C LES INSECTES COLÉOPTÈRES - PROSPECTION

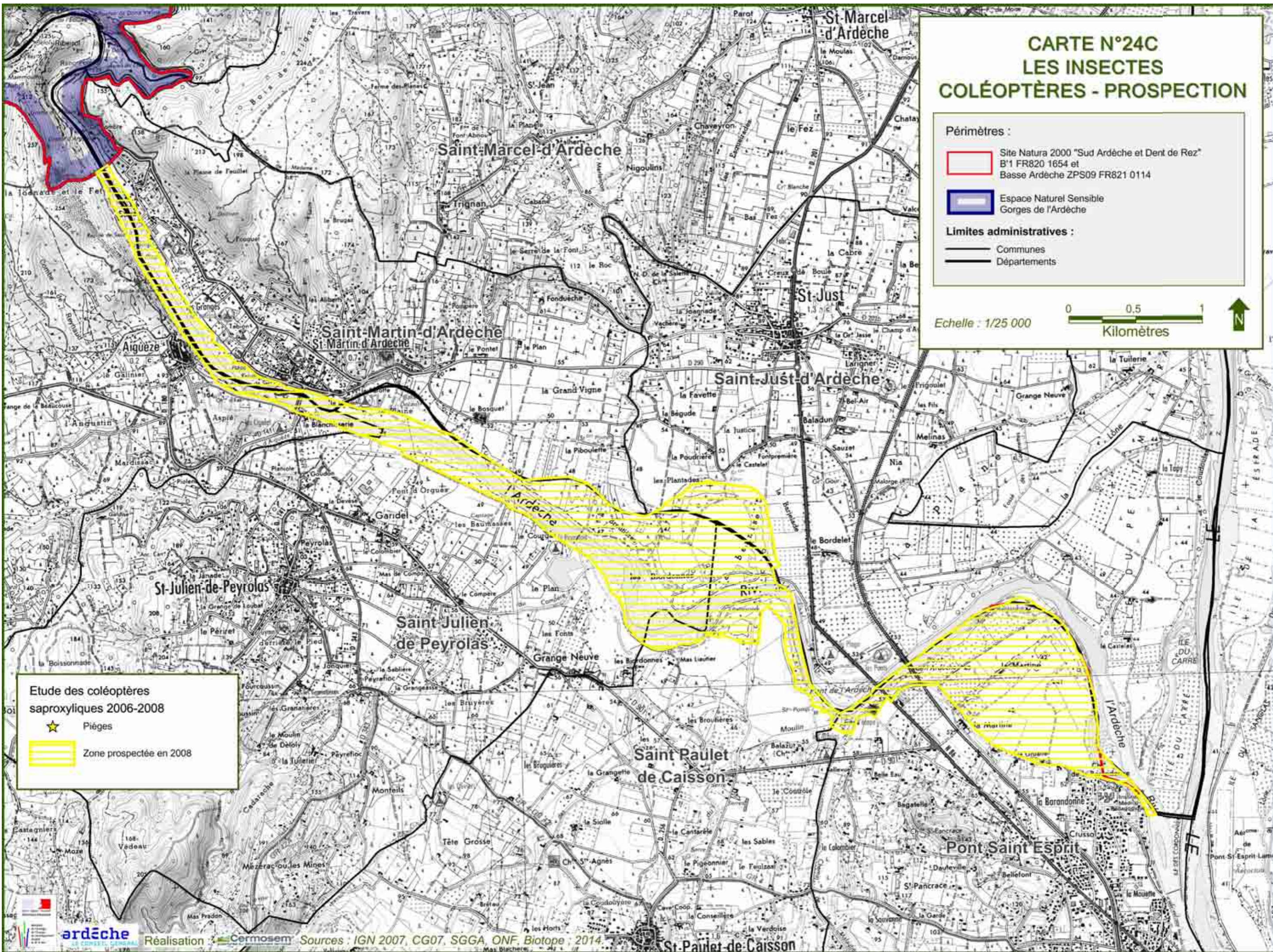
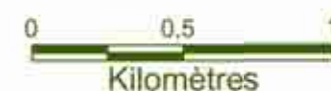
Périmètres :

-  Site Natura 2000 "Sud Ardèche et Dent de Rez"
B'1 FR820 1654 et
Basse Ardèche ZPS09 FR821 0114
-  Espace Naturel Sensible
Gorges de l'Ardèche

Limites administratives :

-  Communes
-  Départements

Echelle : 1/25 000





Etude des coléoptères
saproxyliques 2006-2008

-  Pièges
-  Zone prospectée en 2008

CARTE N°24D LES INSECTES COLÉOPTÈRES - PROSPECTION

Périmètres :

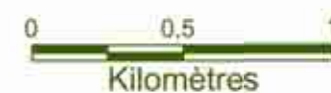
 Site Natura 2000 "Sud Ardèche et Dent de Rez"
B'1 FR820 1654 et
Basse Ardèche ZPS09 FR821 0114

 Espace Naturel Sensible
Gorges de l'Ardèche



Limites administratives :

 Communes
 Départements

Echelle : 1/25 000



Etude des coléoptères
saproxyliques 2006-2008

 Pièges
 Zone prospectée en 2008

CARTE N°25 LES INSECTES LIBELLULES / ODONATES

Périmètres :

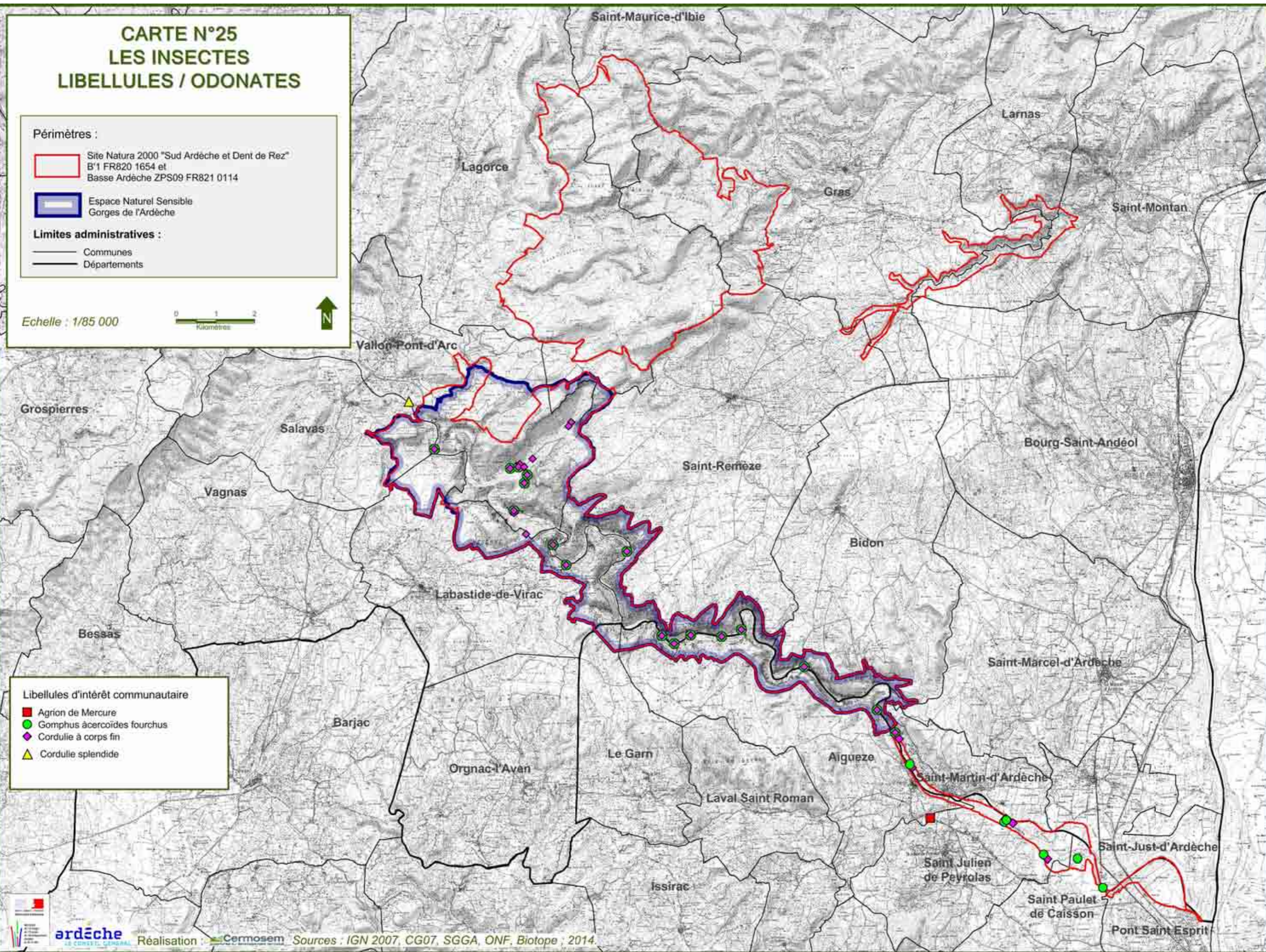
Site Natura 2000 "Sud Ardèche et Dent de Rez"
B'1 FR820 1654 et
Basse Ardèche ZPS09 FR821 0114

Espace Naturel Sensible
Gorges de l'Ardèche

Limites administratives :

Communes
 Départements

Echelle : 1/85 000





Libellules d'intérêt communautaire

- Agrion de Mercure
- Gomphus à cercoïdes fourchus
- Cordulie à corps fin
- Cordulie splendide

CARTE N°25A LES INSECTES LIBELLULES / ODONATES

Périmètres :

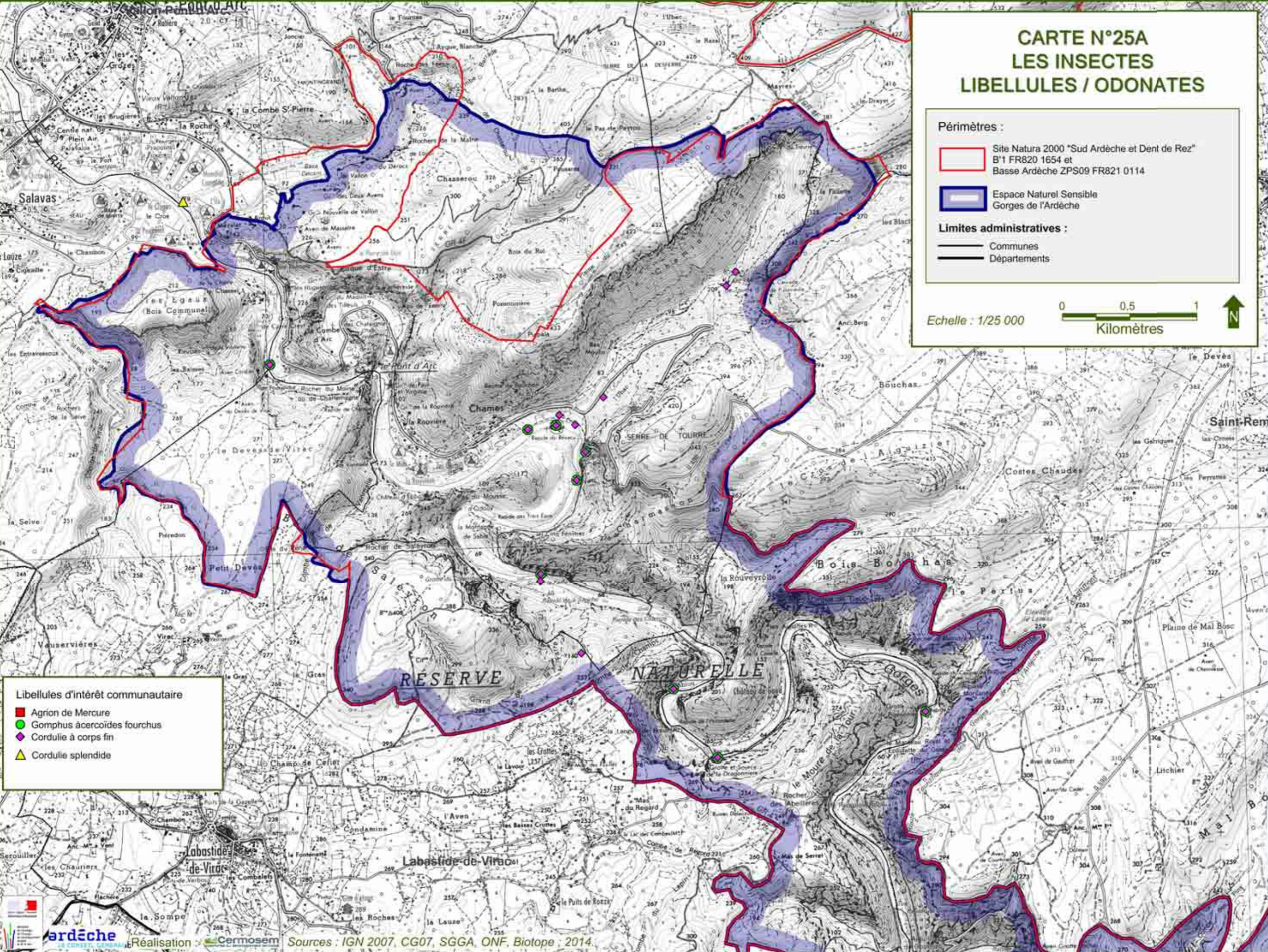
 Site Natura 2000 "Sud Ardèche et Dent de Rez"
B*1 FR820 1654 et
Basse Ardèche ZPS09 FR821 0114

 Espace Naturel Sensible
Gorges de l'Ardèche





Limites administratives :

 Communes
 Départements

Echelle : 1/25 000



Libellules d'intérêt communautaire

-  Agrion de Mercure
-  Gomphus à cercoides fourchus
-  Cordulia à corps fin
-  Cordulia splendide

CARTE N°25B LES INSECTES LIBELLULES / ODONATES

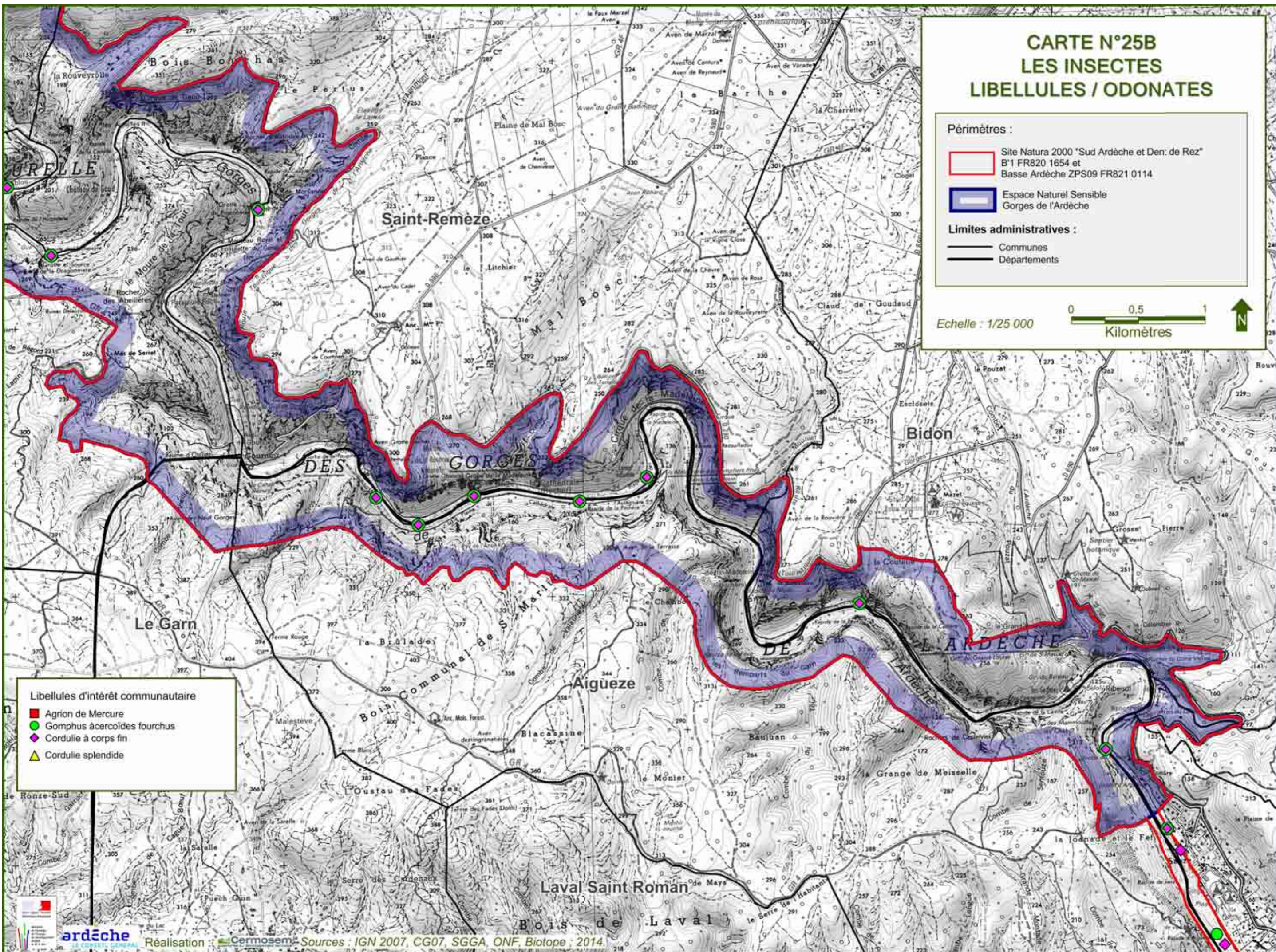
Périmètres :





-  Site Natura 2000 "Sud Ardèche et Dent de Rez"
B'1 FR820 1654 et
Basse Ardèche ZPS09 FR821 0114
-  Espace Naturel Sensible
Gorges de l'Ardèche

Limites administratives :

-  Communes
-  Départements


Echelle : 1/25 000




- Libellules d'intérêt communautaire
-  Agrion de Mercure
 -  Gomphus à cercoides fourchus
 -  Cordulie à corps fin
 -  Cordulie splendide

CARTE N°25C LES INSECTES LIBELLULES / ODONATES

Périmètres :

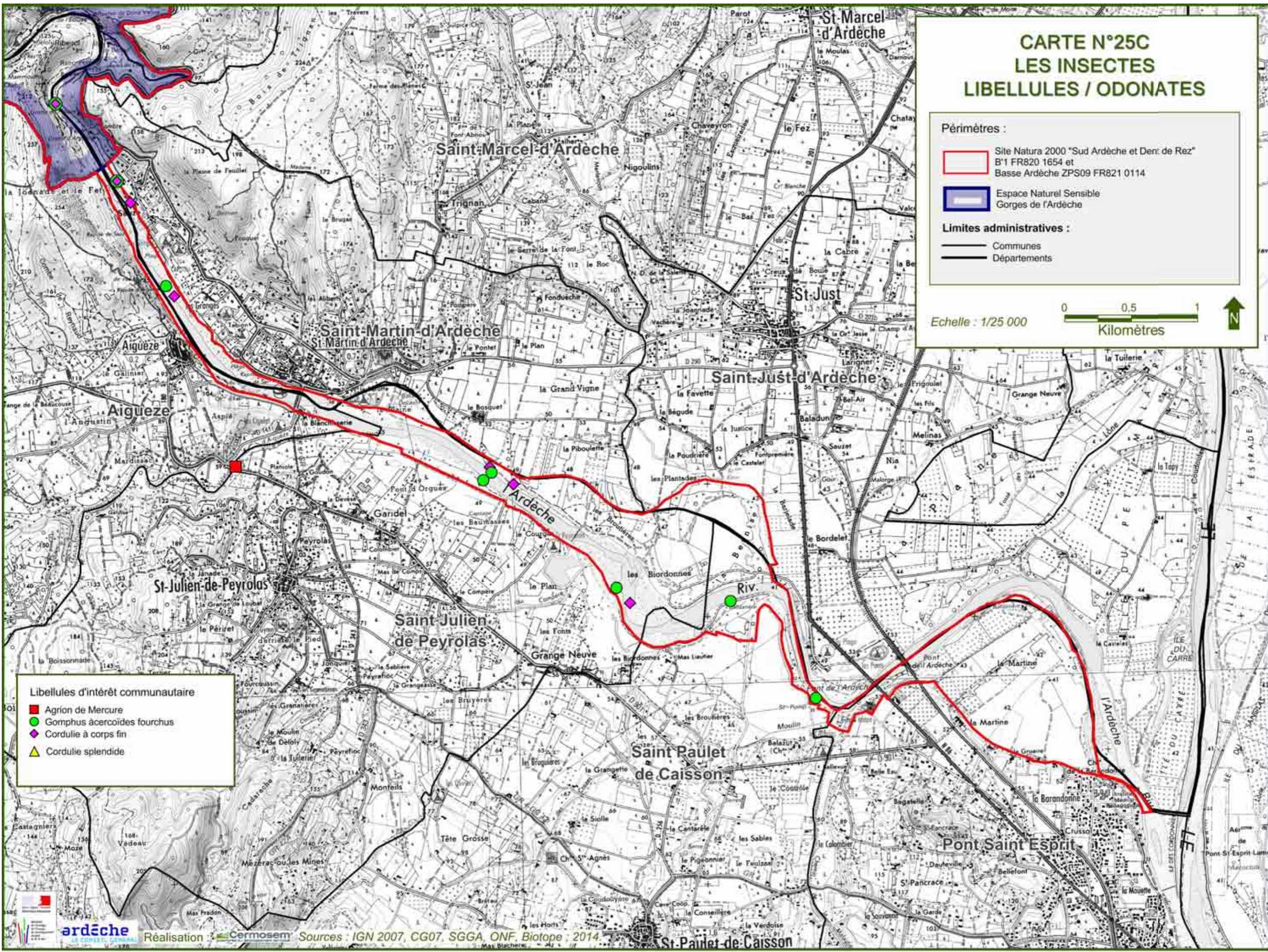
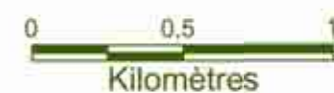
 Site Natura 2000 "Sud Ardèche et Dent de Rez"
B'1 FR820 1654 et
Basse Ardèche ZPS09 FR821 0114

 Espace Naturel Sensible
Gorges de l'Ardèche





Limites administratives :

 Communes
 Départements

Echelle : 1/25 000



Libellules d'intérêt communautaire

-  Agrion de Mercure
-  Gomphus à cercoides fourchus
-  Cordulie à corps fin
-  Cordulie splendide

CARTE N°26 LES INSECTES LIBELLULES / ODONATES PROSPECTION

Périmètres :

- Site Natura 2000 "Sud Ardèche et Dent de Rez" B'1 FR820 1654 et Basse Ardèche ZPS09 FR821 0114
- Espace Naturel Sensible Gorges de l'Ardèche

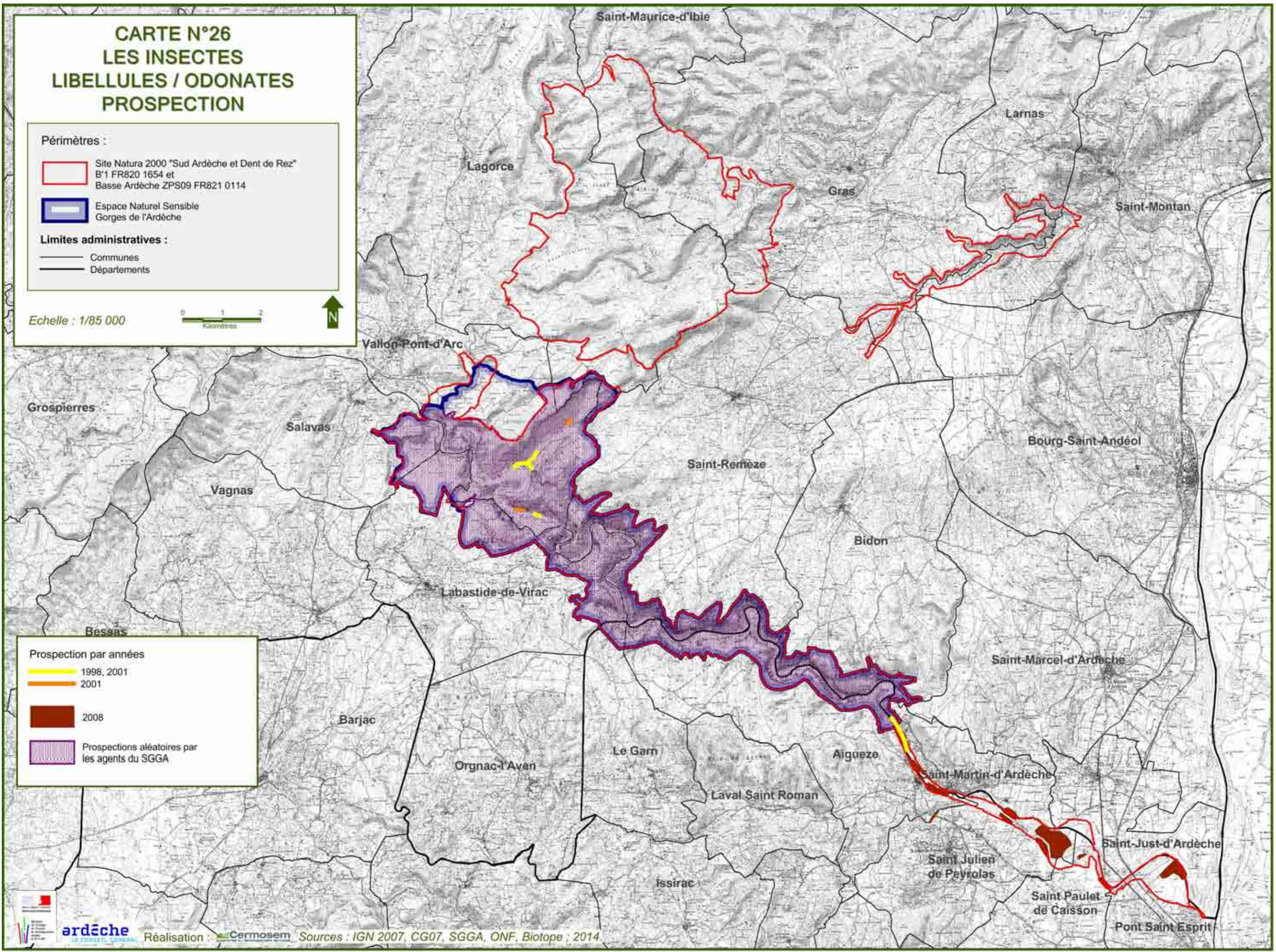
Limites administratives :

- Communes
- Départements

Echelle : 1/85 000

Prospection par années

- 1998, 2001
- 2001
- 2008
- Prospections aléatoires par les agents du SGGA



CARTE N°26A LES INSECTES LIBELLULES / ODONATES PROSPECTION

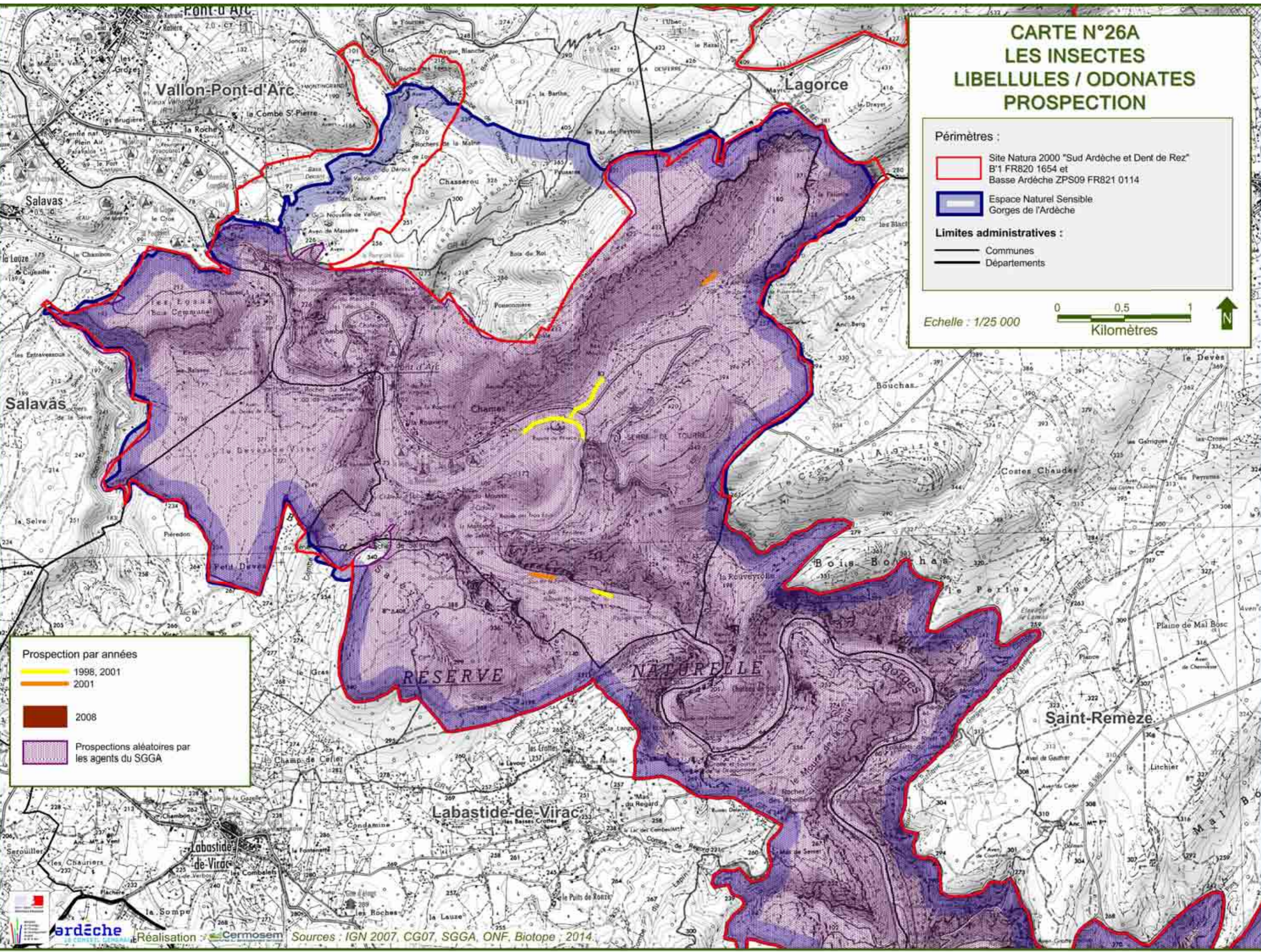
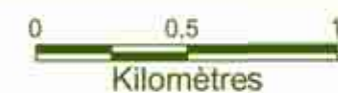
Périmètres :

- Site Natura 2000 "Sud Ardèche et Dent de Rez"
B'1 FR820 1654 et
Basse Ardèche ZPS09 FR821 0114
- Espace Naturel Sensible
Gorges de l'Ardèche

Limites administratives :

- Communes
- Départements

Echelle : 1/25 000



Prospection par années



- 1998, 2001
- 2001
- 2008
- Prospections aléatoires par les agents du SGGA

CARTE N°26B LES INSECTES LIBELLULES / ODONATES PROSPECTION

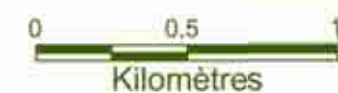
Périmètres :

-  Site Natura 2000 "Sud Ardèche et Dent de Rez"
B'1 FR820 1654 et
Basse Ardèche ZPS09 FR821 0114
-  Espace Naturel Sensible
Gorges de l'Ardèche

Limites administratives :

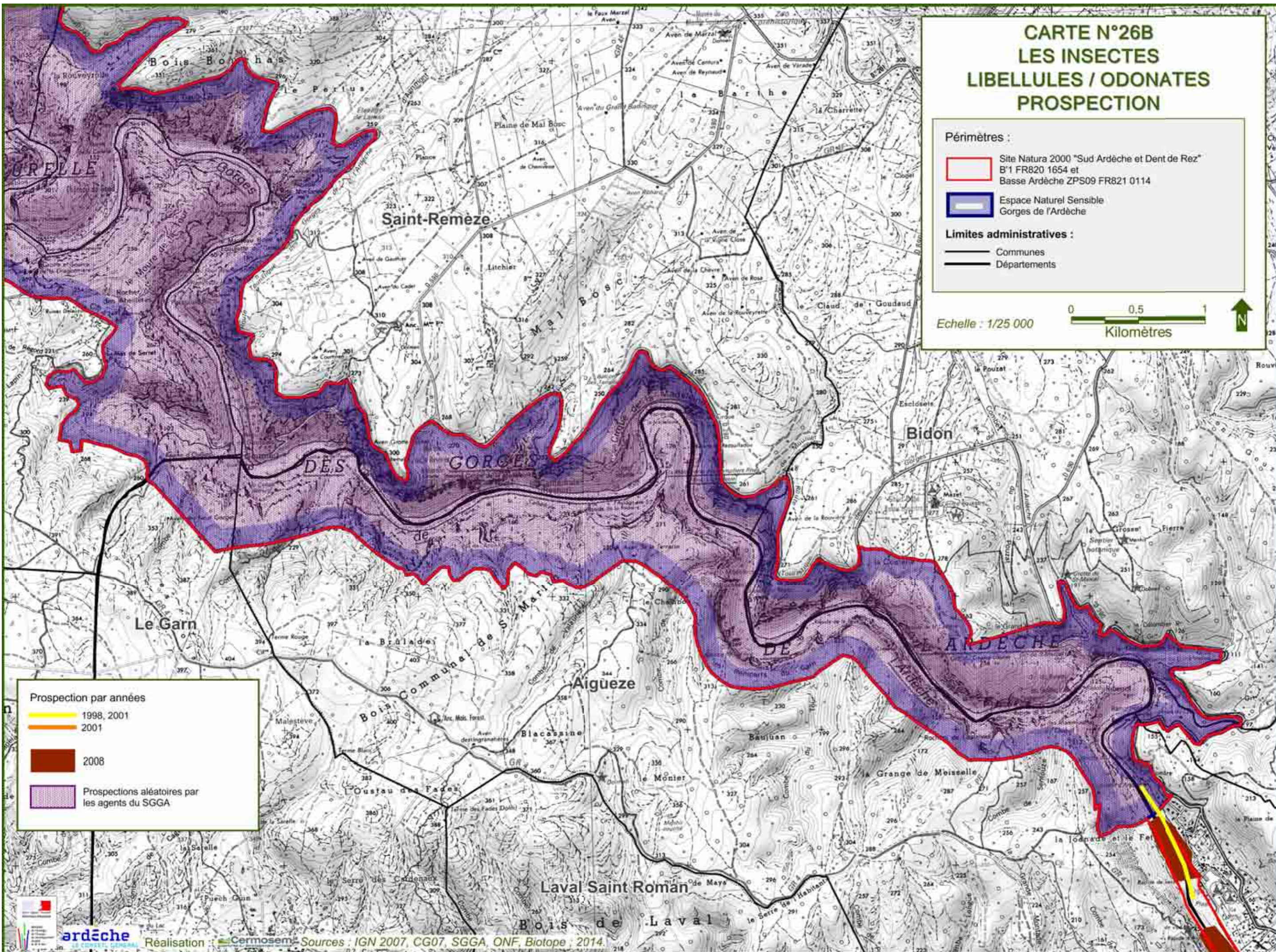
-  Communes
-  Départements

Echelle : 1/25 000




Prospection par années

-  1998, 2001
-  2001
-  2008
-  Prospections aléatoires par les agents du SGGA



CARTE N°26C LES INSECTES LIBELLULES / ODONATES PROSPECTION

Périmètres :

 Site Natura 2000 "Sud Ardèche et Dent de Rez"
B'1 FR820 1654 et
Basse Ardèche ZPS09 FR821 0114

 Espace Naturel Sensible
Gorges de l'Ardèche

Limites administratives :

 Communes
 Départements

Echelle : 1/25 000




Prospection par années

 1998, 2001

 2001

 2008

 Prospections aléatoires par
les agents du SGGA

CARTE N°27 LES INSECTES PAPILLONS - LÉPIDOPTÈRES PROSPECTION

Périmètres :


-  Site Natura 2000 "Sud Ardèche et Dent de Rez" B'1 FR820 1654 et Basse Ardèche ZPS09 FR821 0114
-  Espace Naturel Sensible Gorges de l'Ardèche

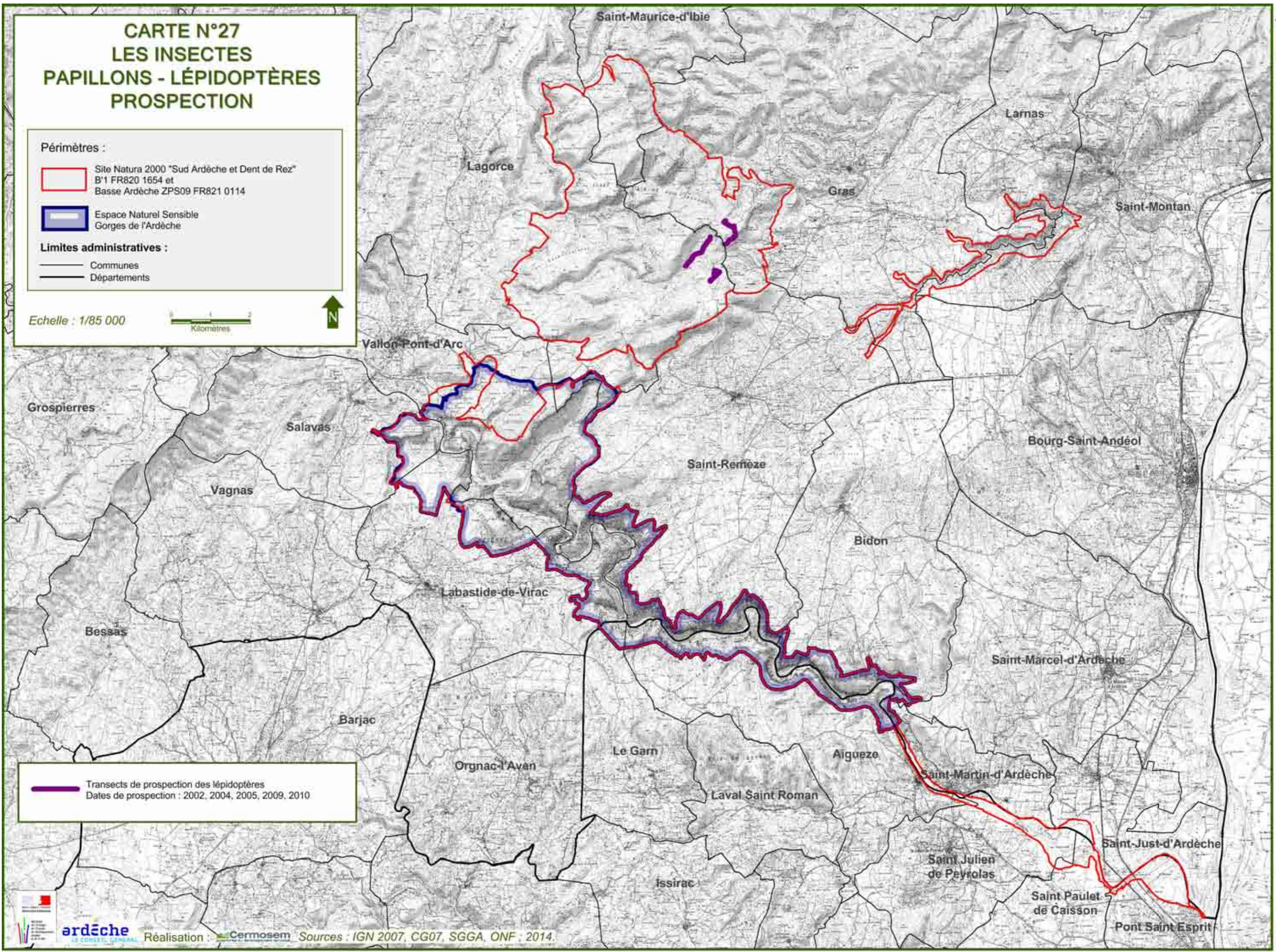
Limites administratives :

-  Communes
-  Départements

Echelle : 1/85 000





 Transects de prospection des lépidoptères
Dates de prospection : 2002, 2004, 2005, 2009, 2010





CARTE N°27D LES INSECTES PAPILLONS - LÉPIDOPTÈRES PROSPECTION

Périmètres :

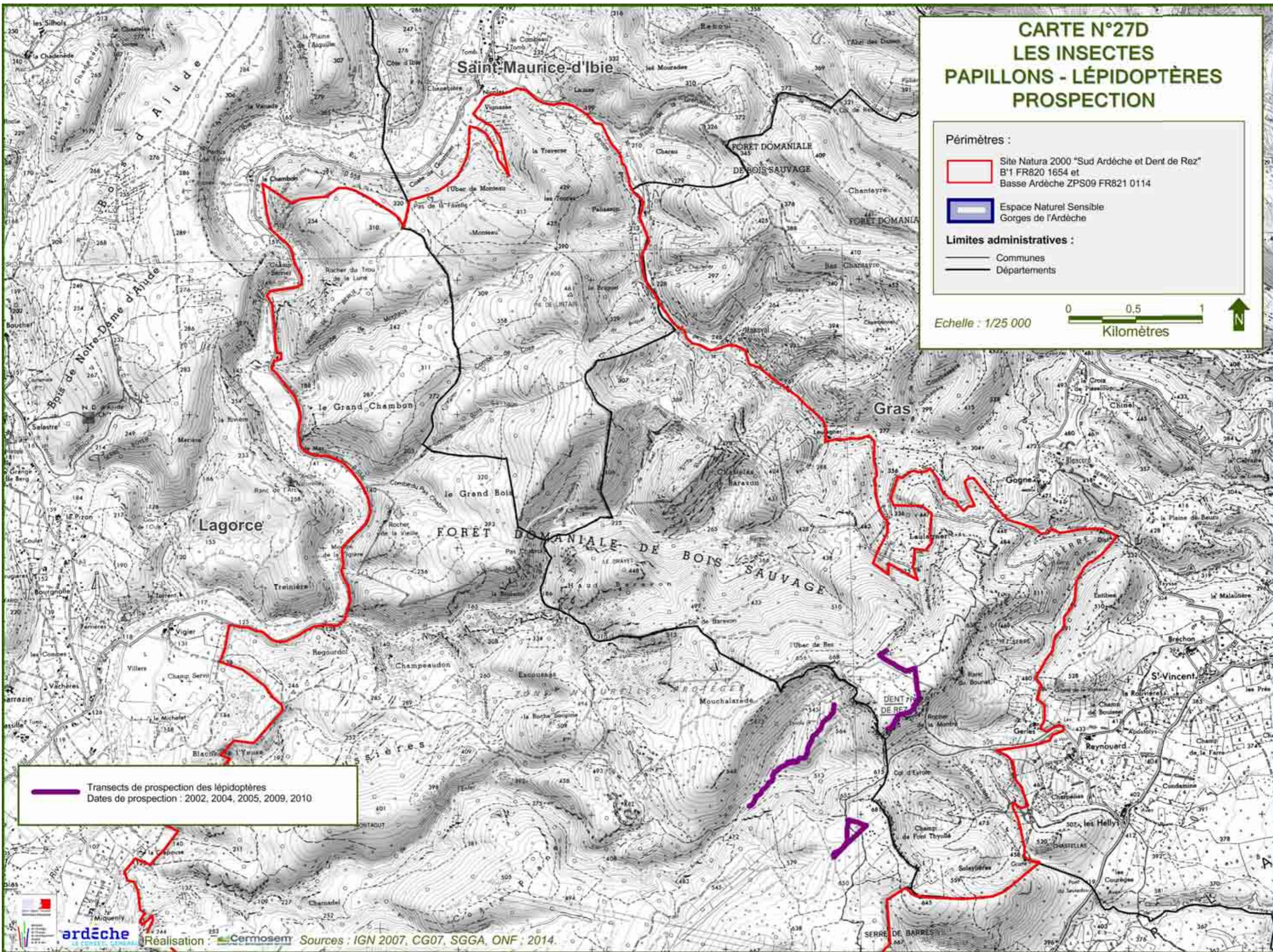
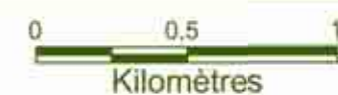
 Site Natura 2000 "Sud Ardèche et Dent de Rez"
B'1 FR820 1654 et
Basse Ardèche ZPS09 FR821 0114


 Espace Naturel Sensible
Gorges de l'Ardèche

Limites administratives :

 Communes
 Départements

Echelle : 1/25 000



 Transects de prospection des lépidoptères
Dates de prospection : 2002, 2004, 2005, 2009, 2010

CARTE N°28 LES INSECTES PAPILLONS LÉPIDOPTÈRES

Périmètres :

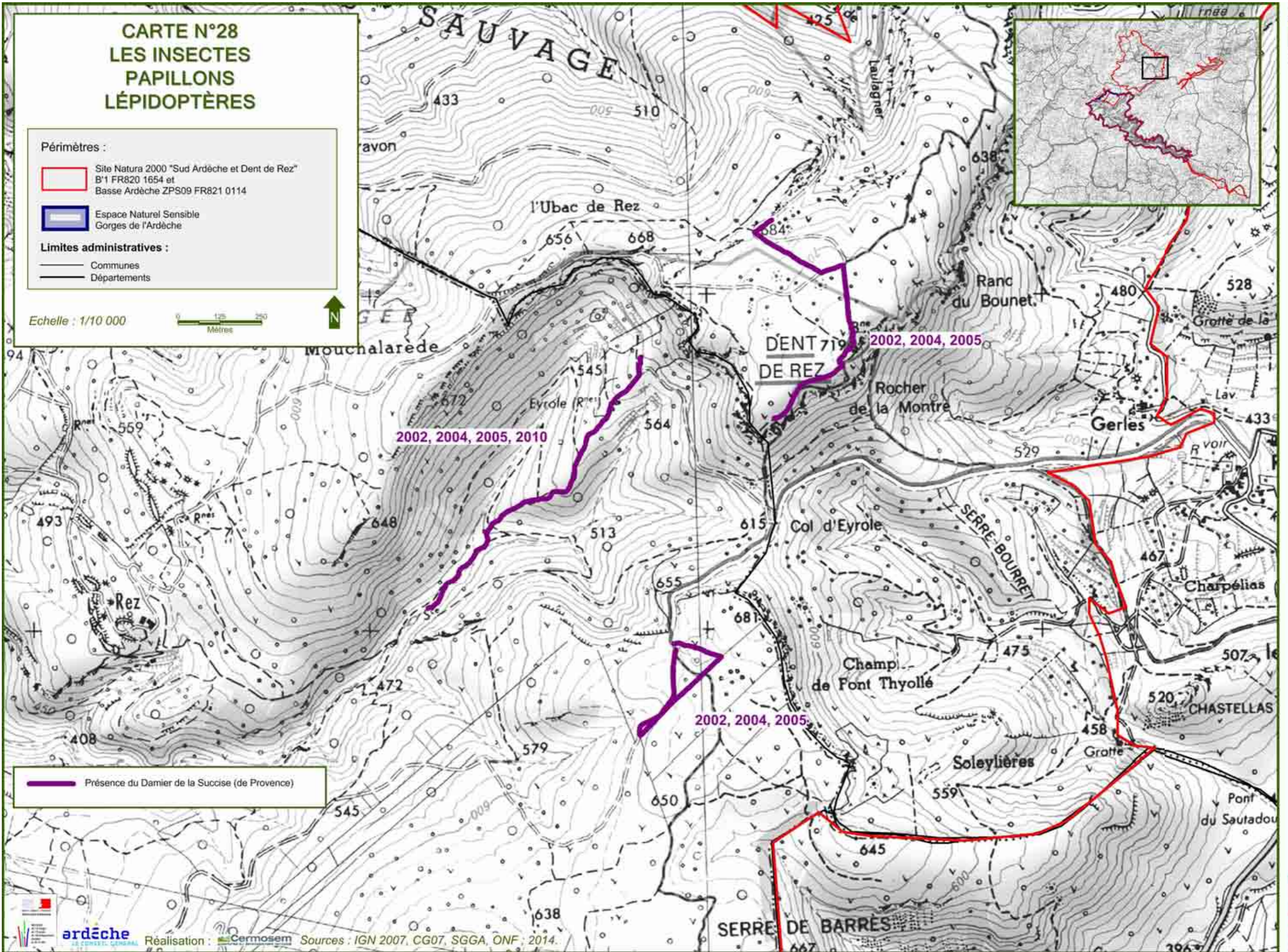
Site Natura 2000 "Sud Ardèche et Dent de Rez"
B'1 FR820 1654 et
Basse Ardèche ZPS09 FR821 0114

Espace Naturel Sensible
Gorges de l'Ardèche

Limites administratives :

Communes
 Départements

Echelle : 1/10 000



Présence du Damier de la Succise (de Provence)

CARTE N°29 CHAUVE-SOURIS / CHIROPTÈRES PÉRIODE ESTIVALE (16/05 AU 15/08)

Périmètres :

Site Natura 2000 "Sud Ardèche et Dent de Rez"
B'1 FR820 1654 et
Basse Ardèche ZPS09 FR821 0114

Espace Naturel Sensible
Gorges de l'Ardèche

Limites administratives :

Communes
 Départements

Echelle : 1/85 000

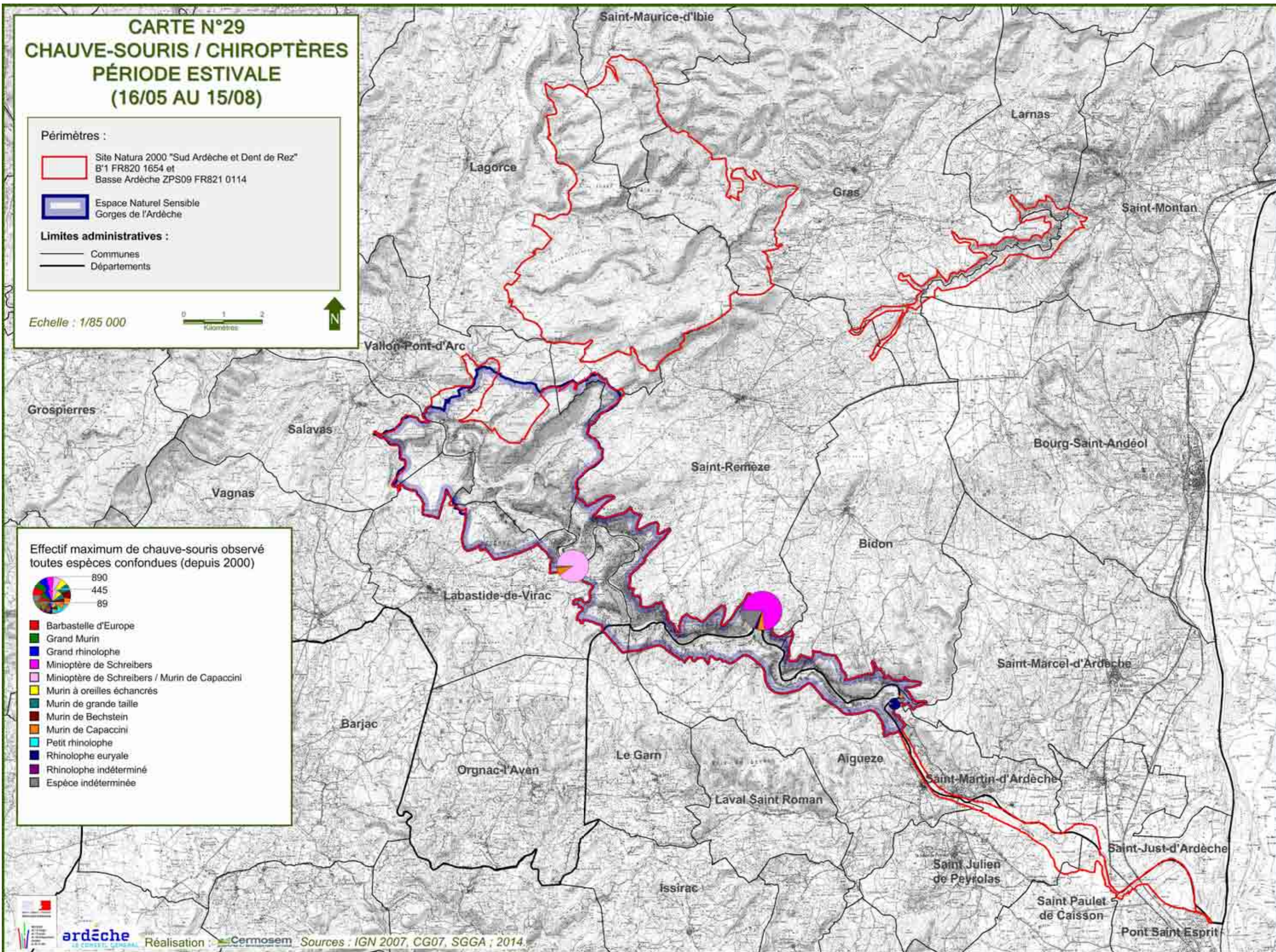


Effectif maximum de chauve-souris observé toutes espèces confondues (depuis 2000)



890
445
89

- Barbastelle d'Europe
- Grand Murin
- Grand rhinolophe
- Minioptère de Schreibers
- Minioptère de Schreibers / Murin de Capaccini
- Murin à oreilles échancrées
- Murin de grande taille
- Murin de Bechstein
- Murin de Capaccini
- Petit rhinolophe
- Rhinolophe euryale
- Rhinolophe indéterminé
- Espèce indéterminée



CARTE N°29A CHAUVESOURIS / CHIROPTÈRES PÉRIODE ESTIVALE (16/05 AU 15/08)

Périmètres :

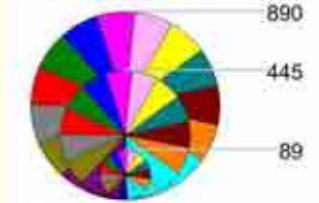
- Site Natura 2000 "Sud Ardèche et Dent de Rez"
B'1 FR820 1654 et
Basse Ardèche ZPS09 FR821 0114
- Espace Naturel Sensible
Gorges de l'Ardèche

Limites administratives :

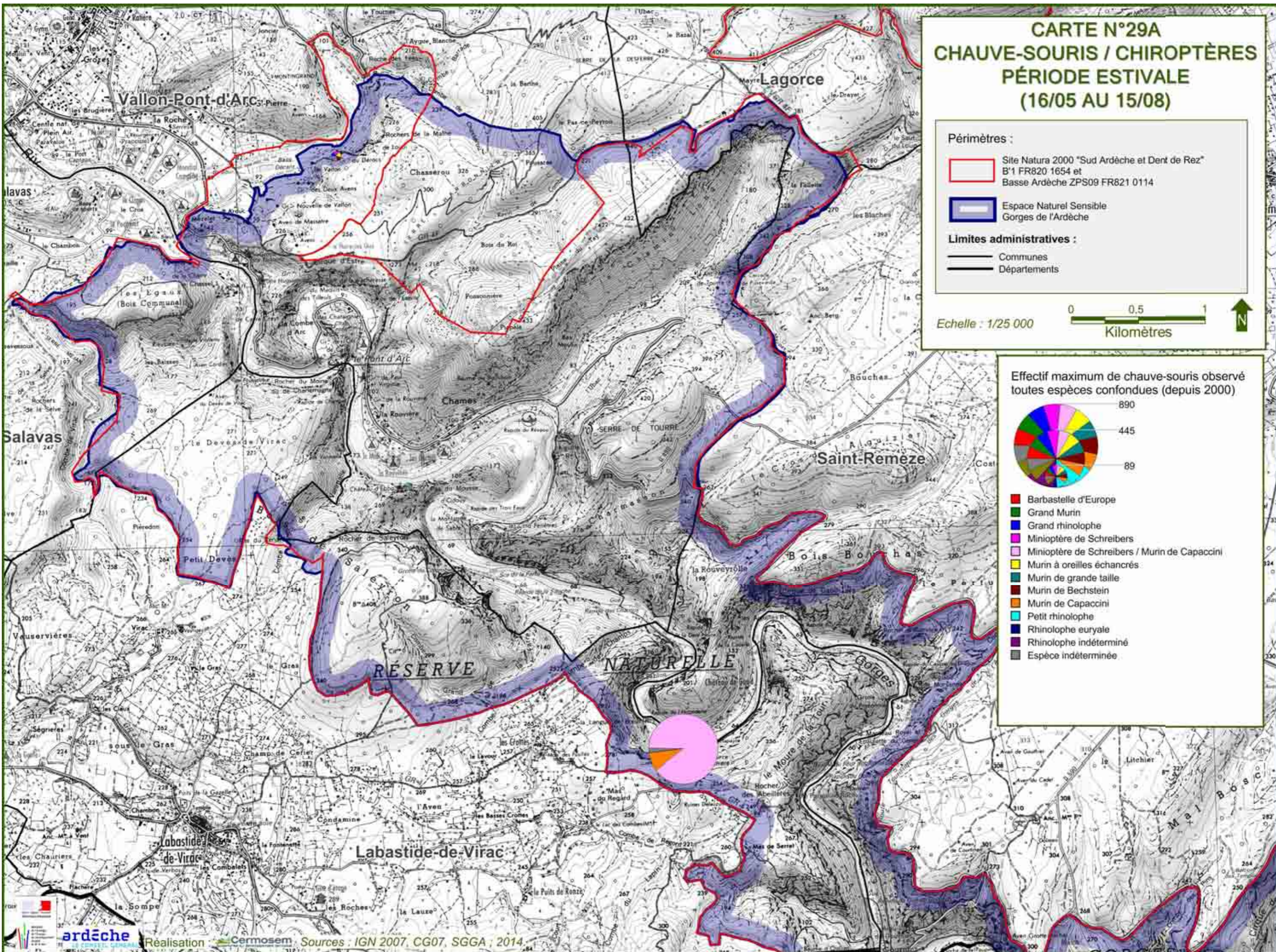
- Communes
- Départements



Effectif maximum de chauve-souris observé
toutes espèces confondues (depuis 2000)



- Barbastelle d'Europe
- Grand Murin
- Grand rhinolophe
- Minioptère de Schreibers
- Minioptère de Schreibers / Murin de Capaccini
- Murin à oreilles échançrés
- Murin de grande taille
- Murin de Bechstein
- Murin de Capaccini
- Petit rhinolophe
- Rhinolophe euryale
- Rhinolophe indéterminé
- Espèce indéterminée



CARTE N°29B CHAUVE-SOURIS / CHIROPTÈRES PÉRIODE ESTIVALE (16/05 AU 15/08)

Périmètres :

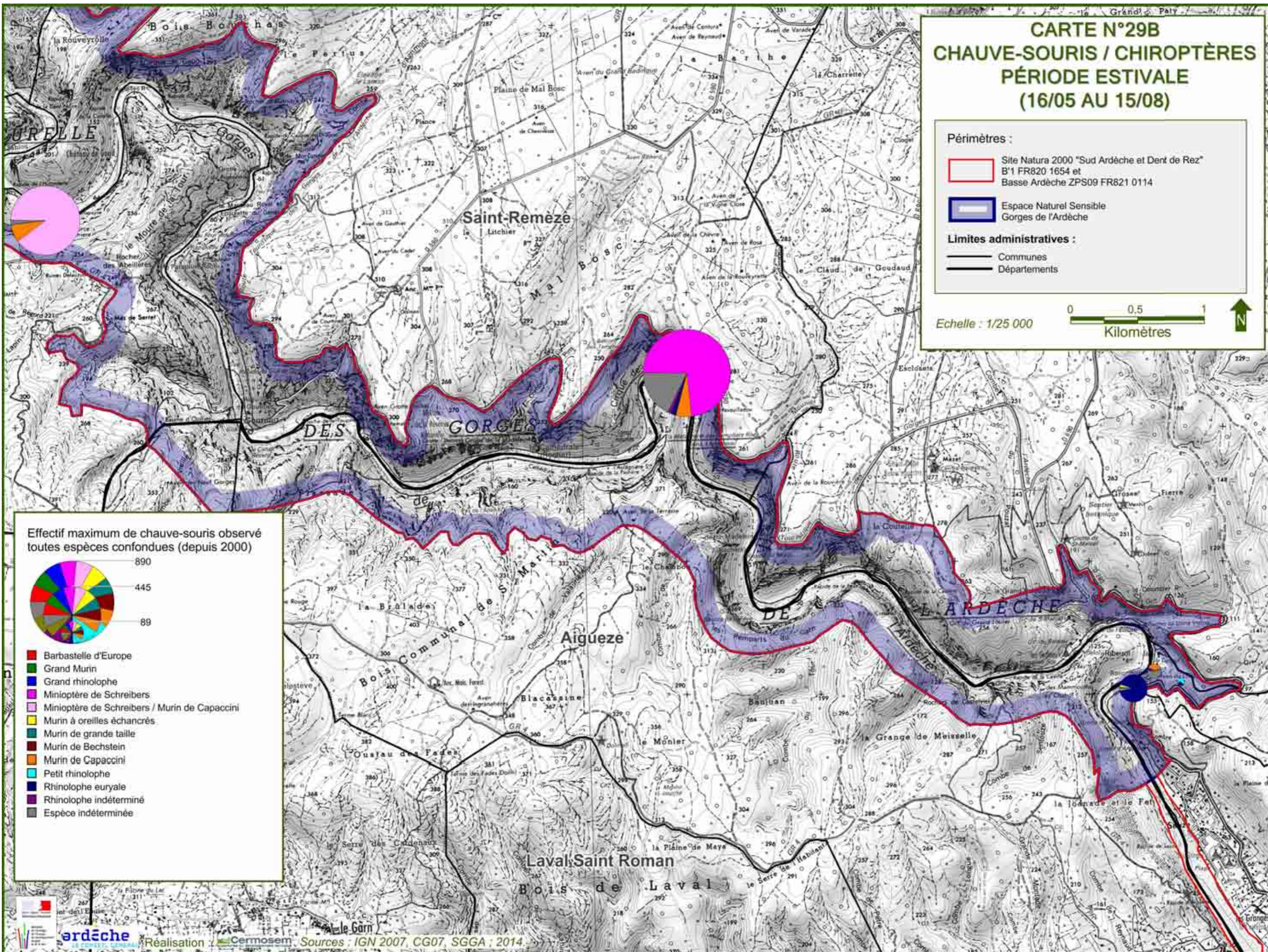
Site Natura 2000 "Sud Ardèche et Dent de Rez"
B'1 FR820 1654 et
Basse Ardèche ZPS09 FR821 0114

Espace Naturel Sensible
Gorges de l'Ardèche

Limites administratives :

Communes
 Départements

Echelle : 1/25 000



**Effectif maximum de chauve-souris observé
toutes espèces confondues (depuis 2000)**



- Barbastelle d'Europe
- Grand Murin
- Grand rhinolophe
- Minoptère de Schreibers
- Minoptère de Schreibers / Murin de Capaccini
- Murin à oreilles échancrées
- Murin de grande taille
- Murin de Bechstein
- Murin de Capaccini
- Petit rhinolophe
- Rhinolophe euryale
- Rhinolophe indéterminé
- Espèce indéterminée

CARTE N°29C CHAUVE-SOURIS / CHIROPTÈRES PÉRIODE ESTIVALE (16/05 AU 15/08)

Périmètres :

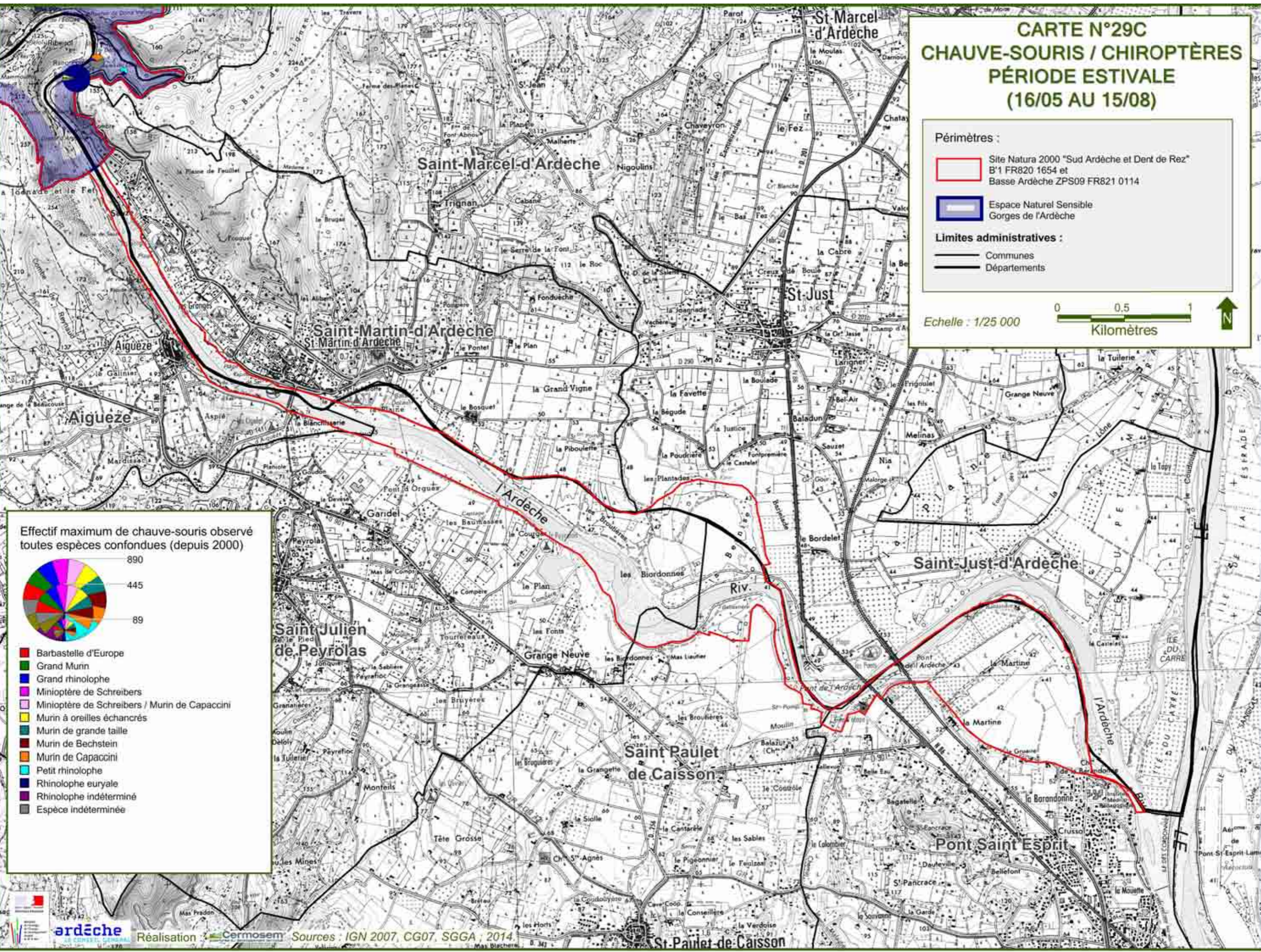
Site Natura 2000 "Sud Ardèche et Dent de Rez"
B'1 FR820 1654 et
Basse Ardèche ZPS09 FR821 0114

Espace Naturel Sensible
Gorges de l'Ardèche

Limites administratives :

Communes
 Départements

Echelle : 1/25 000



Effectif maximum de chauve-souris observé
toutes espèces confondues (depuis 2000)



- Barbastelle d'Europe
- Grand Murin
- Grand rhinolophe
- Minoptère de Schreibers
- Minoptère de Schreibers / Murin de Capaccini
- Murin à oreilles échançrés
- Murin de grande taille
- Murin de Bechstein
- Murin de Capaccini
- Petit rhinolophe
- Rhinolophe euryale
- Rhinolophe indéterminé
- Espèce indéterminée

CARTE N°29F CHAUVE-SOURIS / CHIROPTÈRES PÉRIODE ESTIVALE (16/05 AU 15/08)

Périmètres :

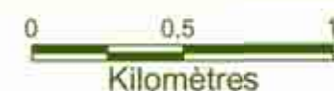
Site Natura 2000 "Sud Ardèche et Dent de Rez"
B'1 FR820 1654 et
Basse Ardèche ZPS09 FR821 0114

Espace Naturel Sensible
Gorges de l'Ardèche

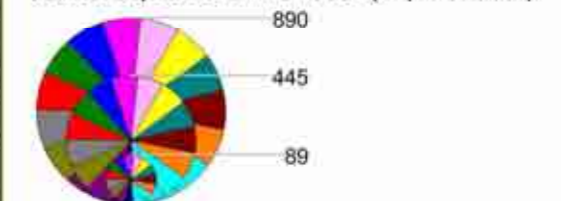
Limites administratives :

Communes
 Départements

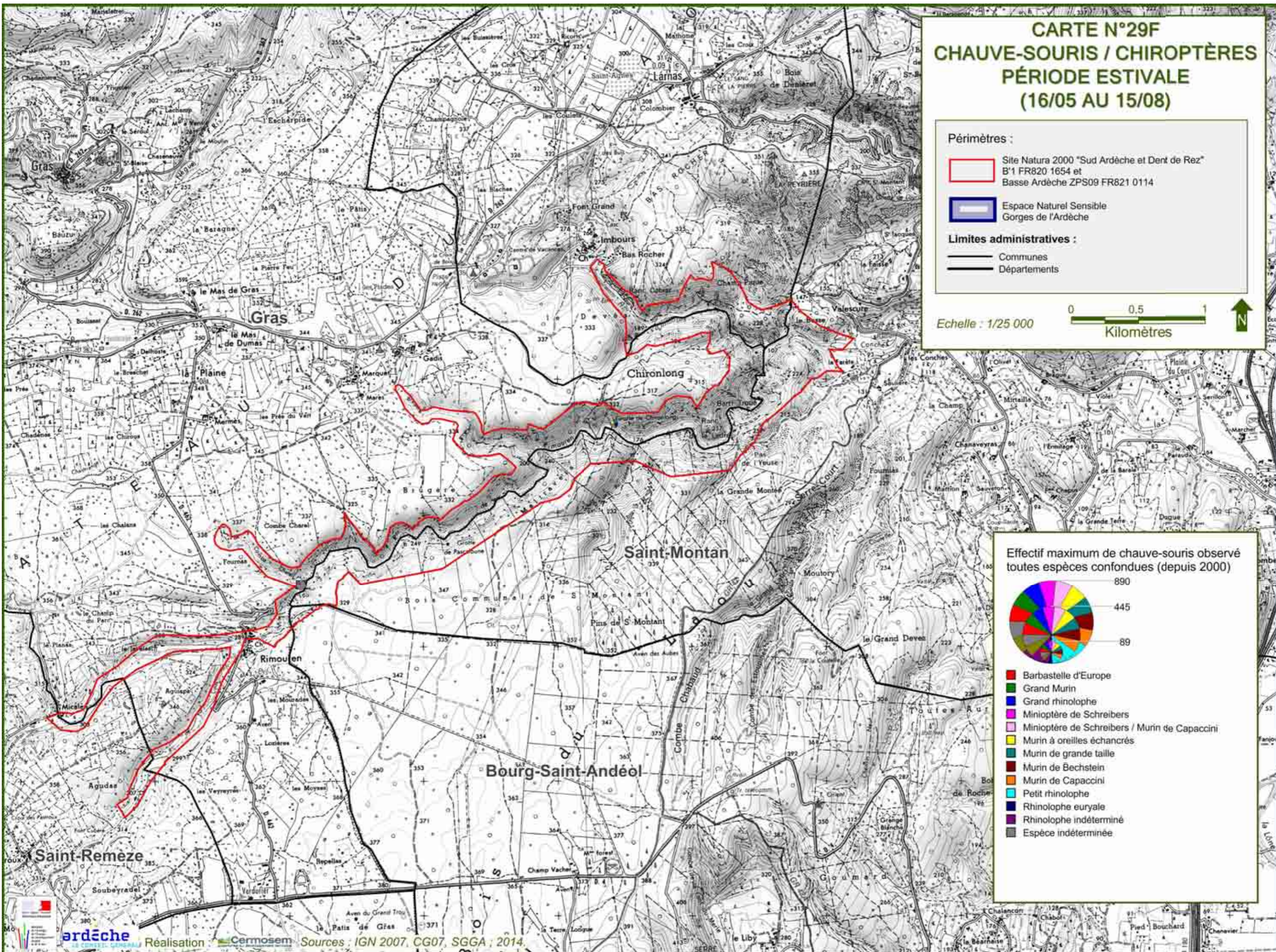
Echelle : 1/25 000



Effectif maximum de chauve-souris observé toutes espèces confondues (depuis 2000)



- Barbastelle d'Europe
- Grand Murin
- Grand rhinolophe
- Minoptère de Schreibers
- Minoptère de Schreibers / Murin de Capaccini
- Murin à oreilles échançrés
- Murin de grande taille
- Murin de Bechstein
- Murin de Capaccini
- Petit rhinolophe
- Rhinolophe euryale
- Rhinolophe indéterminé
- Espèce indéterminée



CARTE N°30 CHAUVESOURIS / CHIROPTÈRES PÉRIODE DE TRANSIT (16/03 AU 15/05 ET 18/08 AU 15/11)

Périmètres :

Site Natura 2000 "Sud Ardèche et Dent de Rez"
B'1 FR820 1654 et
Basse Ardèche ZPS09 FR821 0114

Espace Naturel Sensible
Gorges de l'Ardèche

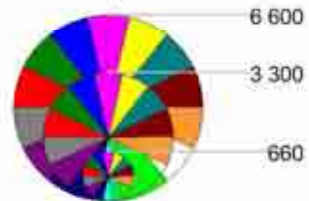
Limites administratives :

Communes
 Départements

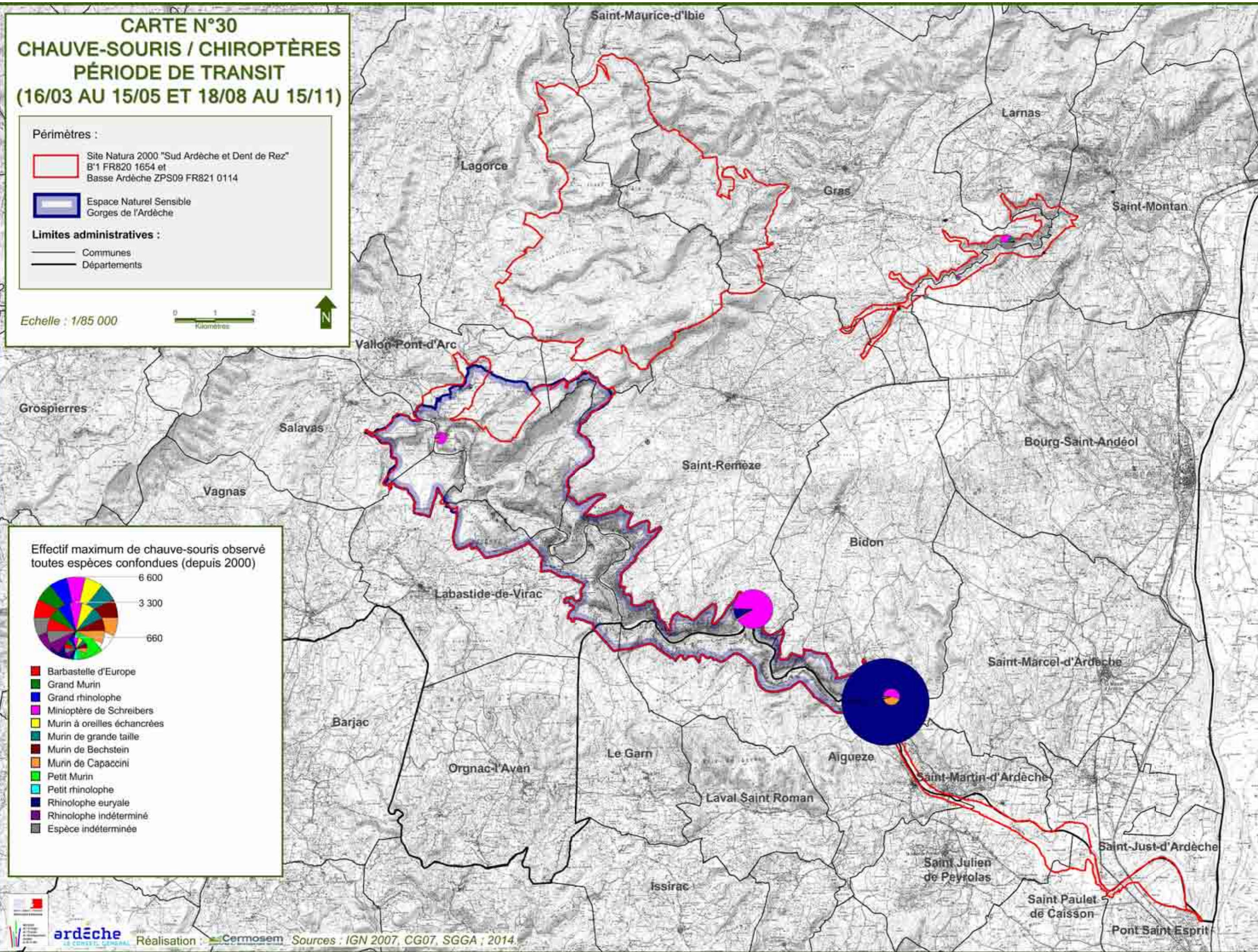
Echelle : 1/85 000



Effectif maximum de chauve-souris observé
toutes espèces confondues (depuis 2000)



- Barbastelle d'Europe
- Grand Murin
- Grand rhinolophe
- Minioptère de Schreibers
- Murin à oreilles échanquées
- Murin de grande taille
- Murin de Bechstein
- Murin de Capaccini
- Petit Murin
- Petit rhinolophe
- Rhinolophe euryale
- Rhinolophe indéterminé
- Espèce indéterminée



CARTE N°30A CHAUVE-SOURIS / CHIROPTÈRES PÉRIODE DE TRANSIT (16/03 AU 15/05 ET 18/08 AU 15/11)

Périmètres :

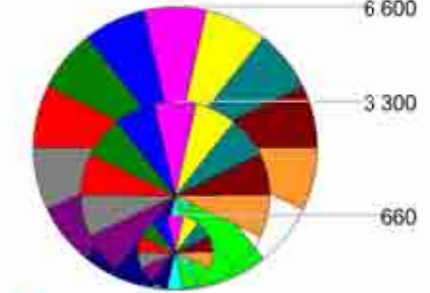
- Site Natura 2000 "Sud Ardèche et Dent de Rez"
B'1 FR820 1654 et
Basse Ardèche ZPS09 FR821 0114
- Espace Naturel Sensible
Gorges de l'Ardèche

Limites administratives :

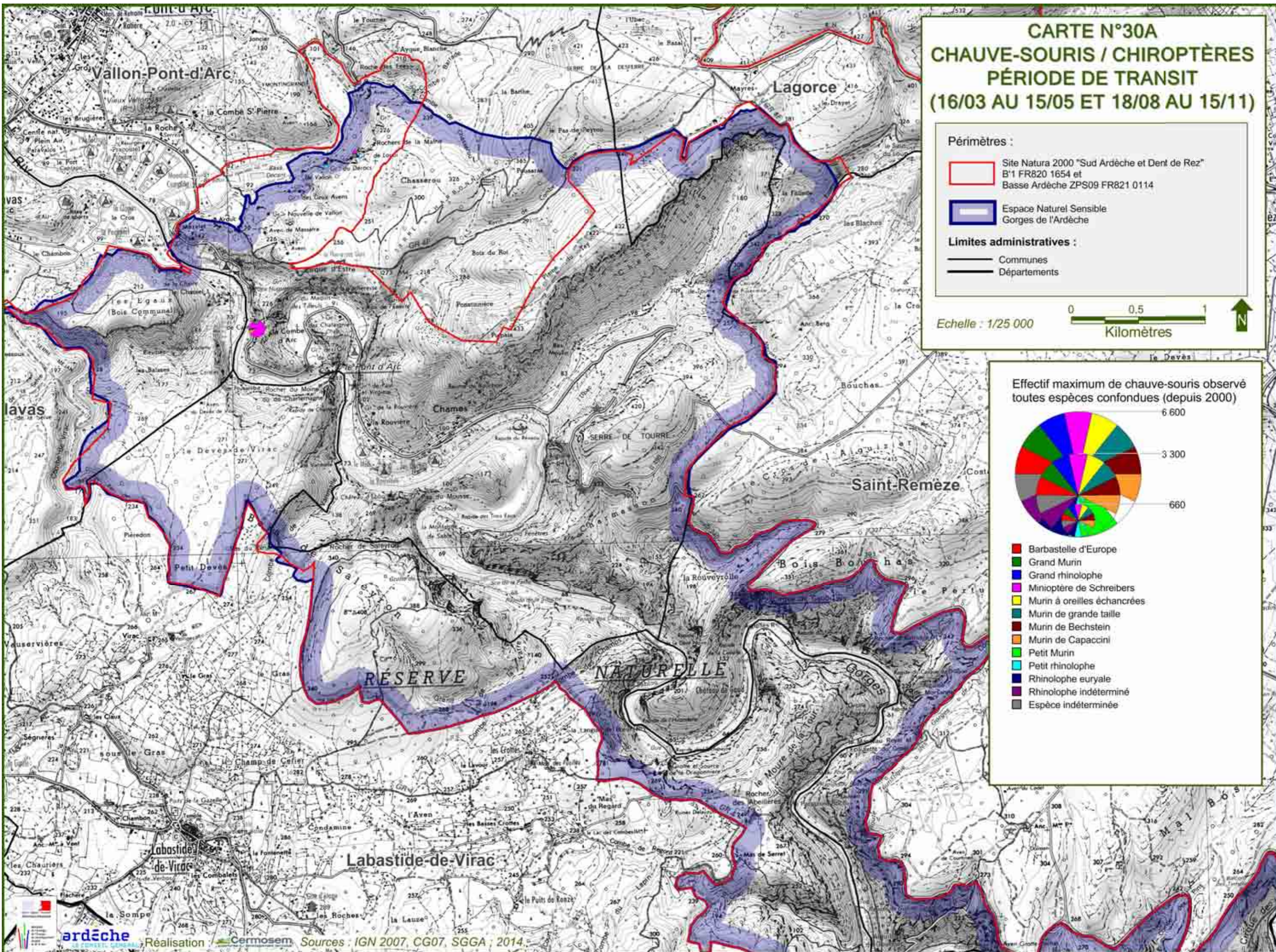
- Communes
- Départements



Effectif maximum de chauve-souris observé
toutes espèces confondues (depuis 2000)



- Barbastelle d'Europe
- Grand Murin
- Grand rhinolophe
- Minioptère de Schreibers
- Murin à oreilles échanquées
- Murin de grande taille
- Murin de Bechstein
- Murin de Capaccini
- Petit Murin
- Petit rhinolophe
- Rhinolophe euryale
- Rhinolophe indéterminé
- Espèce indéterminée



CARTE N°30B CHAUVE-SOURIS / CHIROPTÈRES PÉRIODE DE TRANSIT (16/03 AU 15/05 ET 18/08 AU 15/11)

Périmètres :

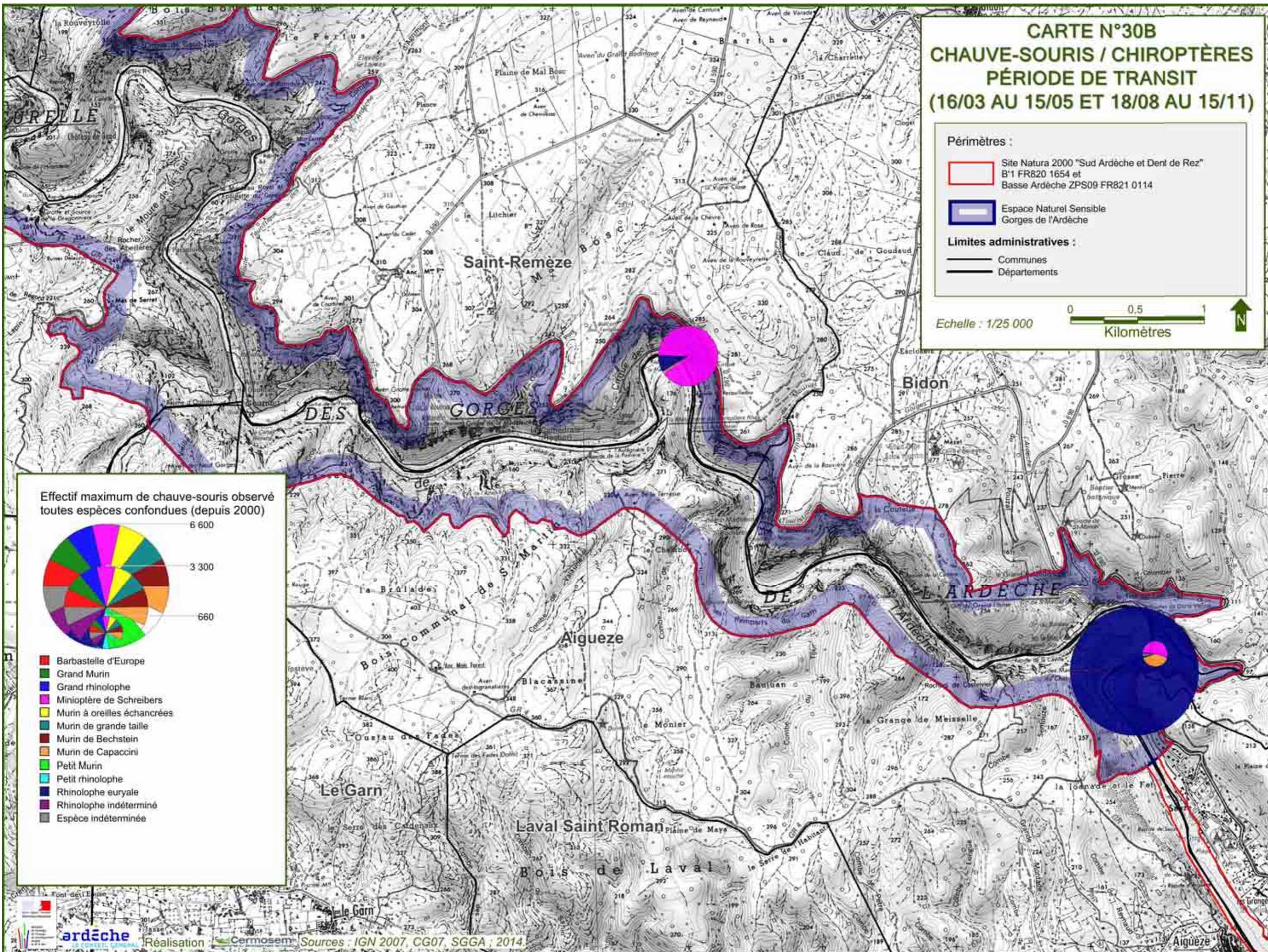
Site Natura 2000 "Sud Ardèche et Dent de Rez"
B'1 FR820 1654 et
Basse Ardèche ZPS09 FR821 0114

Espace Naturel Sensible
Gorges de l'Ardèche

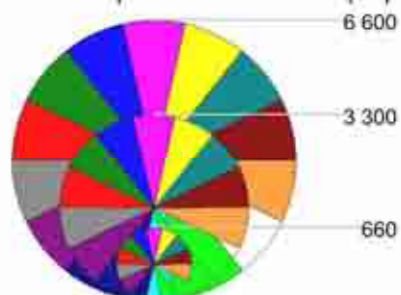
Limites administratives :

Communes
 Départements

Echelle : 1/25 000



Effectif maximum de chauve-souris observé
toutes espèces confondues (depuis 2000)



- Barbastelle d'Europe
- Grand Murin
- Grand rhinolophe
- Minioptère de Schreibers
- Murin à oreilles échanquées
- Murin de grande taille
- Murin de Bechstein
- Murin de Capaccini
- Petit Murin
- Petit rhinolophe
- Rhinolophe euryale
- Rhinolophe indéterminé
- Espèce indéterminée

CARTE N°30C CHAUVE-SOURIS / CHIROPTÈRES PÉRIODE DE TRANSIT (16/03 AU 15/05 ET 18/08 AU 15/11)

Périmètres :

Site Natura 2000 "Sud Ardèche et Dent de Rez"
B'1 FR820 1654 et
Basse Ardèche ZPS09 FR821 0114

Espace Naturel Sensible
Gorges de l'Ardèche

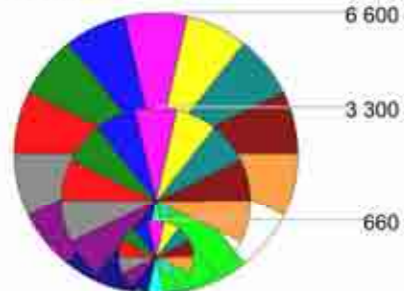
Limites administratives :

Communes
 Départements

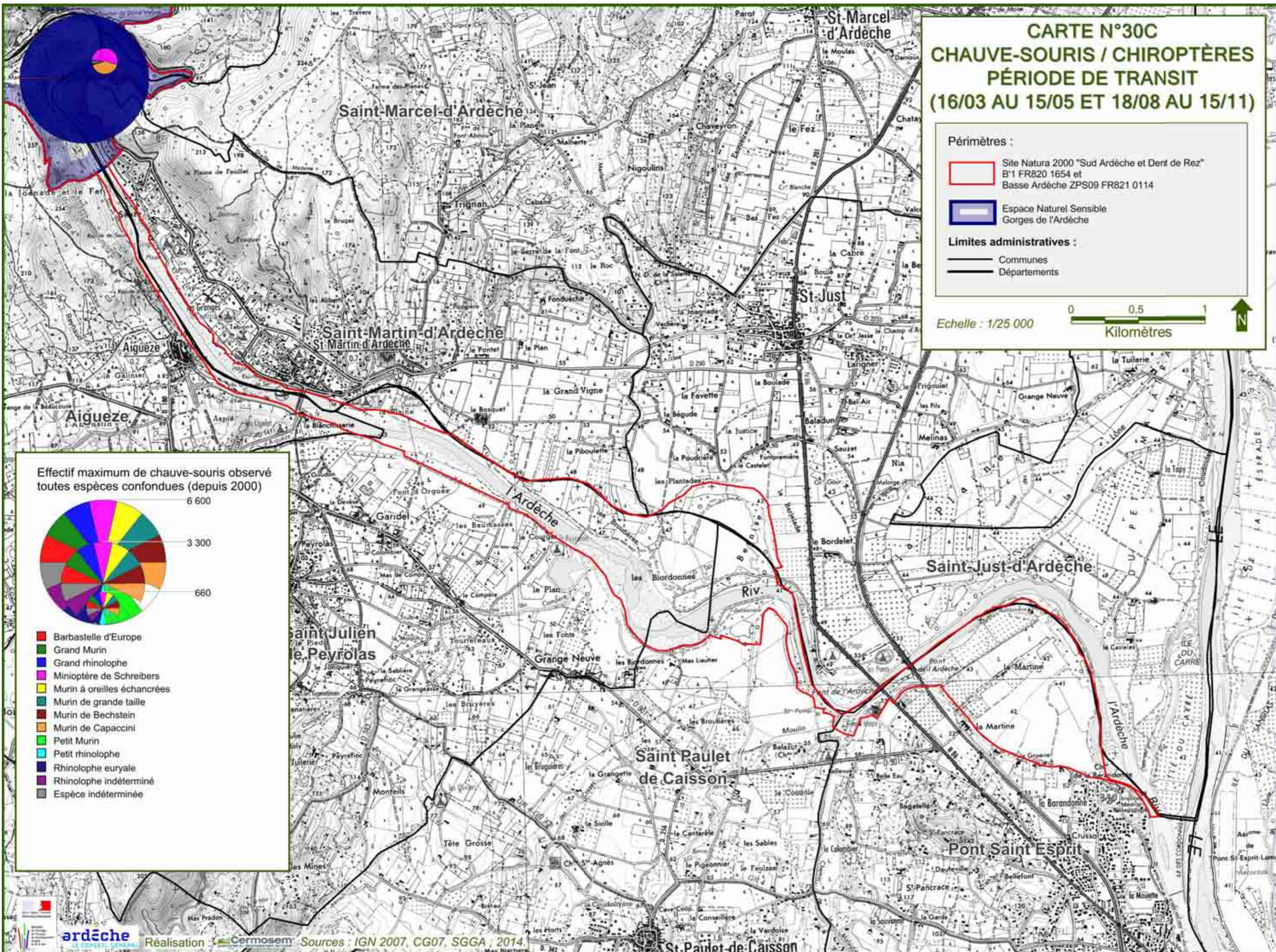
Echelle : 1/25 000



Effectif maximum de chauve-souris observé
toutes espèces confondues (depuis 2000)



- Barbastelle d'Europe
- Grand Murin
- Grand rhinolophe
- Minioptère de Schreibers
- Murin à oreilles échanquées
- Murin de grande taille
- Murin de Bechstein
- Murin de Capaccini
- Petit Murin
- Petit rhinolophe
- Rhinolophe euryale
- Rhinolophe indéterminé
- Espèce indéterminée



CARTE N°30F CHAUVE-SOURIS / CHIROPTÈRES PÉRIODE DE TRANSIT (16/03 AU 15/05 ET 18/08 AU 15/11)

Périmètres :

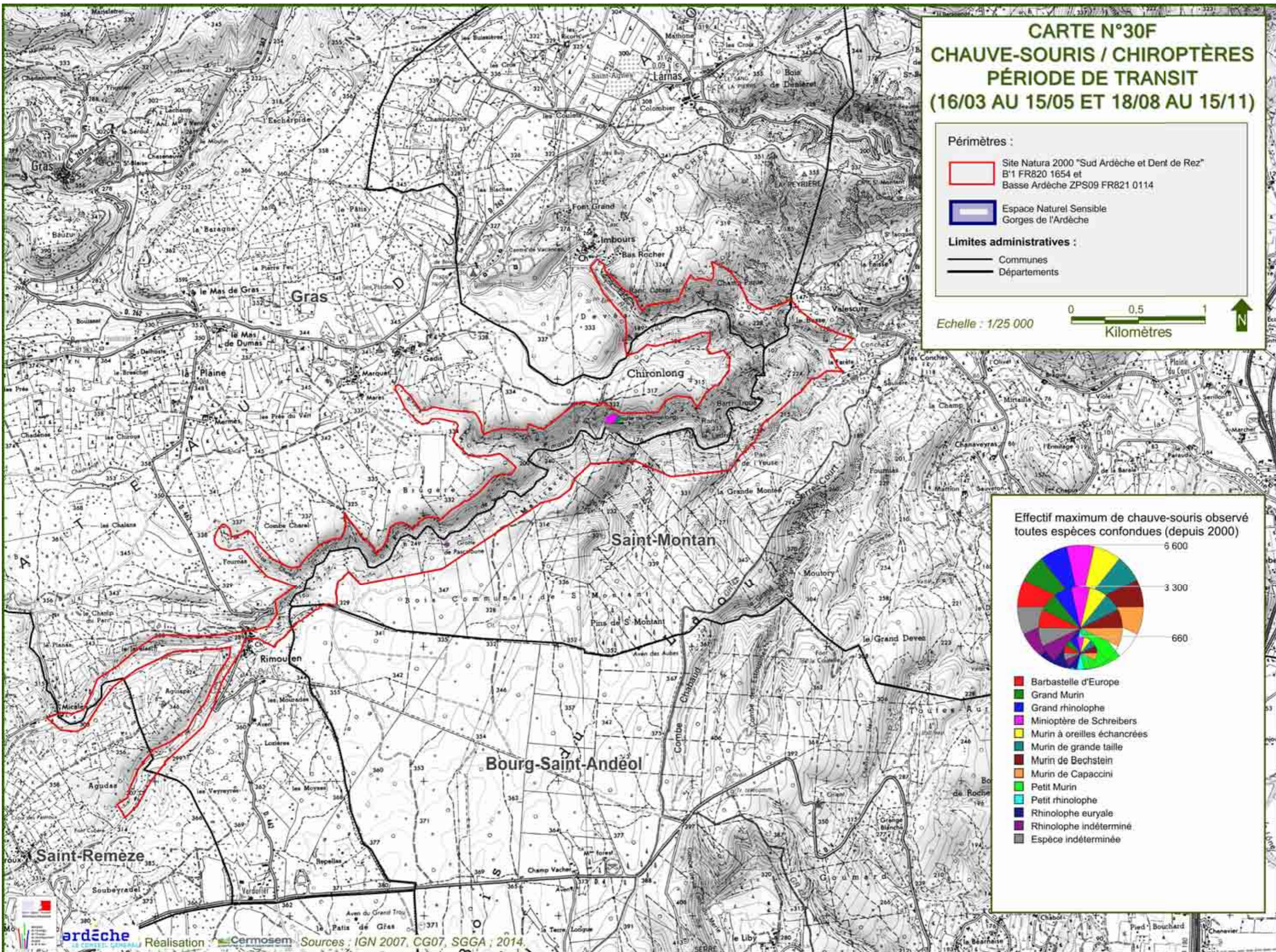
Site Natura 2000 "Sud Ardèche et Dent de Rez"
B'1 FR820 1654 et
Basse Ardèche ZPS09 FR821 0114

Espace Naturel Sensible
Gorges de l'Ardèche

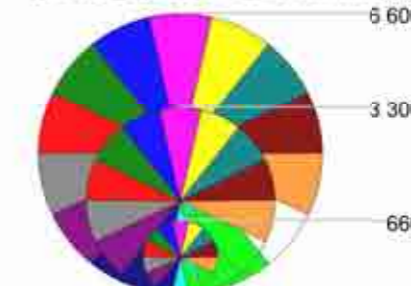
Limites administratives :

Communes
 Départements

Echelle : 1/25 000



Effectif maximum de chauve-souris observé
toutes espèces confondues (depuis 2000)



- Barbastelle d'Europe
- Grand Murin
- Grand rhinolophe
- Minioptère de Schreibers
- Murin à oreilles échancrées
- Murin de grande taille
- Murin de Bechstein
- Murin de Capaccini
- Petit Murin
- Petit rhinolophe
- Rhinolophe euryale
- Rhinolophe indéterminé
- Espèce indéterminée

CARTE N°31 CHAUVE-SOURIS / CHIROPTÈRES PÉRIODE HIVERNALE (16/11 AU 15/03)

Périmètres :

Site Natura 2000 "Sud Ardèche et Dent de Rez"
B'1 FR820 1654 et
Basse Ardèche ZPS09 FR821 0114

Espace Naturel Sensible
Gorges de l'Ardèche

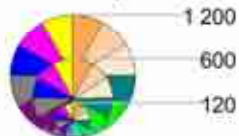
Limites administratives :

Communes
 Départements

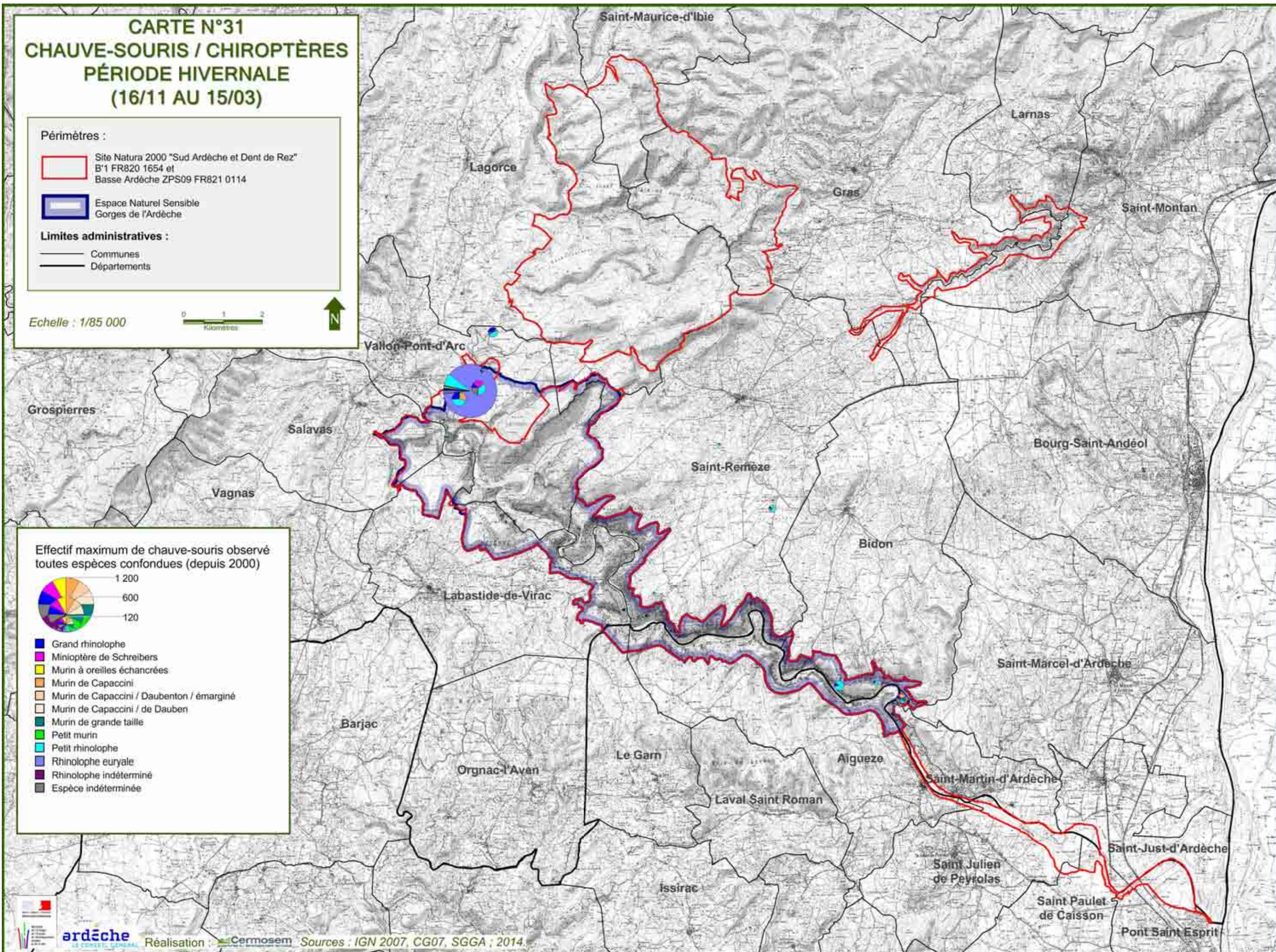
Echelle : 1/85 000



**Effectif maximum de chauve-souris observé
toutes espèces confondues (depuis 2000)**



- Grand rhinolophe
- Minioptère de Schreibers
- Murin à oreilles échanquées
- Murin de Capaccini
- Murin de Capaccini / Daubenton / émarginé
- Murin de Capaccini / de Dauben
- Murin de grande taille
- Petit murin
- Petit rhinolophe
- Rhinolophe euryale
- Rhinolophe indéterminé
- Espèce indéterminée



CARTE N°31A CHAUVE-SOURIS / CHIROPTÈRES PÉRIODE HIVERNALE (16/11 AU 15/03)

Périmètres :

Site Natura 2000 "Sud Ardèche et Dent de Rez"
B'1 FR820 1654 et
Basse Ardèche ZPS09 FR821 0114

Espace Naturel Sensible
Gorges de l'Ardèche

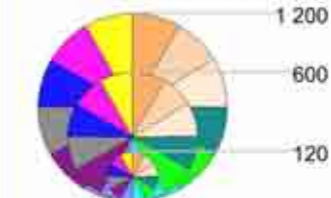
Limites administratives :

Communes
 Départements

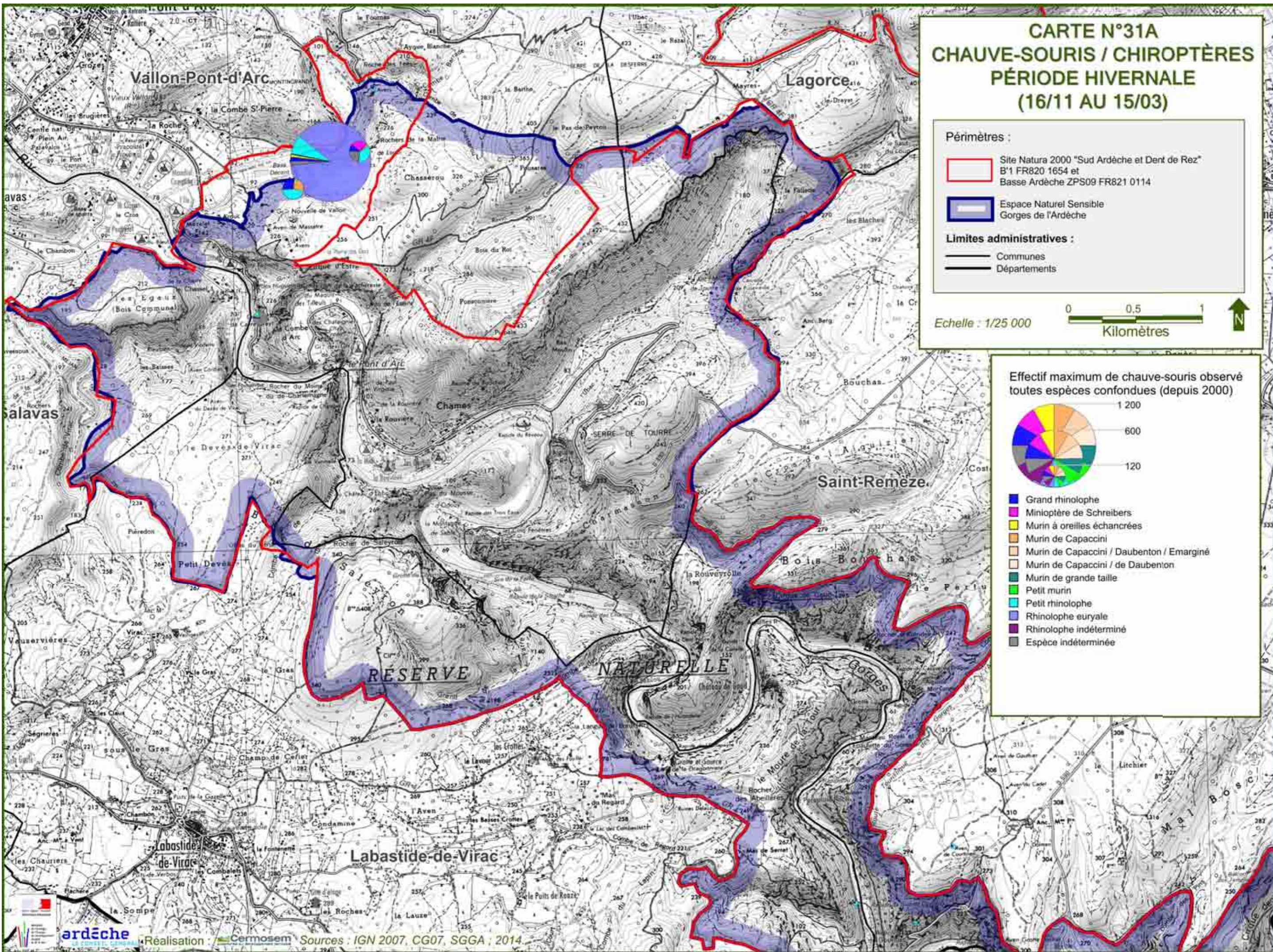
Echelle : 1/25 000



**Effectif maximum de chauve-souris observé
toutes espèces confondues (depuis 2000)**



- Grand rhinolophe
- Minioptère de Schreibers
- Murin à oreilles échanquées
- Murin de Capaccini
- Murin de Capaccini / Daubenton / Emarginé
- Murin de Capaccini / de Daubenton
- Murin de grande taille
- Petit murin
- Petit rhinolophe
- Rhinolophe euryale
- Rhinolophe indéterminé
- Espèce indéterminée



CARTE N°31B CHAUVE-SOURIS / CHIROPTÈRES PÉRIODE HIVERNALE (16/11 AU 15/03)

Périmètres :

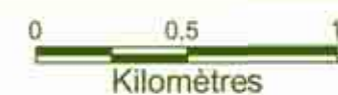
Site Natura 2000 "Sud Ardèche et Dent de Rez"
B'1 FR820 1654 et
Basse Ardèche ZPS09 FR821 0114

Espace Naturel Sensible
Gorges de l'Ardèche

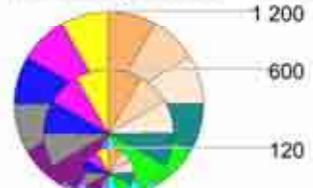
Limites administratives :

Communes
 Départements

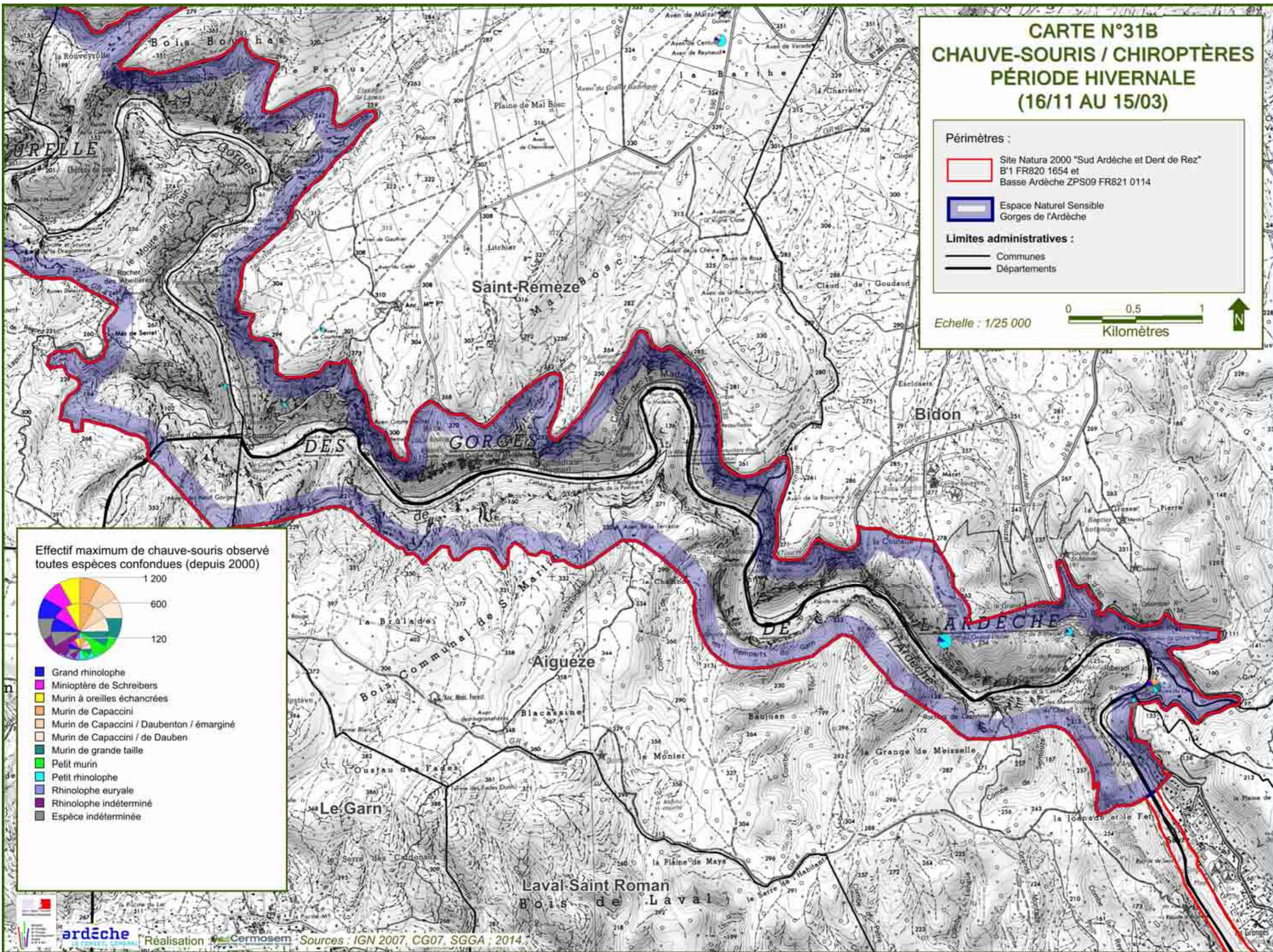
Echelle : 1/25 000



Effectif maximum de chauve-souris observé
toutes espèces confondues (depuis 2000)



- Grand rhinolophe
- Minioptère de Schreibers
- Murin à oreilles échanquées
- Murin de Capaccini
- Murin de Capaccini / Daubenton / émarginé
- Murin de Capaccini / de Dauben
- Murin de grande taille
- Petit murin
- Petit rhinolophe
- Rhinolophe euryale
- Rhinolophe indéterminé
- Espèce indéterminée



CARTE N°31C CHAUVE-SOURIS / CHIROPTÈRES PÉRIODE HIVERNALE (16/11 AU 15/03)

Périmètres :

Site Natura 2000 "Sud Ardèche et Dent de Rez"
B'1 FR820 1654 et
Basse Ardèche ZPS09 FR821 0114

Espace Naturel Sensible
Gorges de l'Ardèche

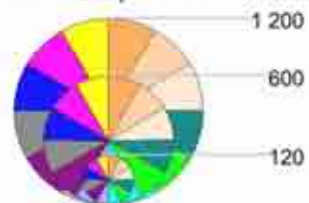
Limites administratives :

Communes
 Départements

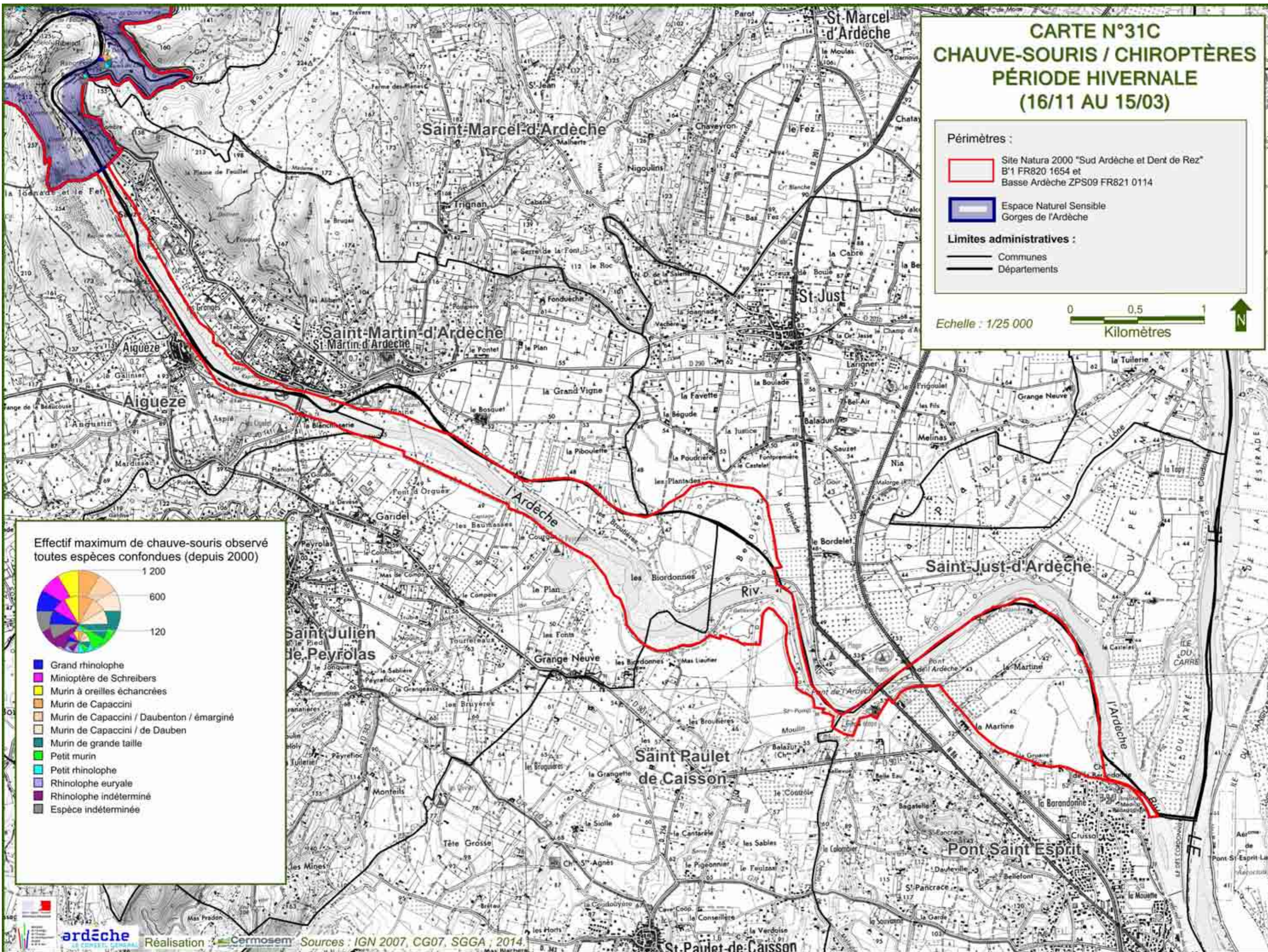
Echelle : 1/25 000



Effectif maximum de chauve-souris observé
toutes espèces confondues (depuis 2000)



- Grand rhinolophe
- Minioptère de Schreibers
- Murin à oreilles échancrées
- Murin de Capaccini
- Murin de Capaccini / Daubenton / émarginé
- Murin de Capaccini / de Dauben
- Murin de grande taille
- Petit murin
- Petit rhinolophe
- Rhinolophe euryale
- Rhinolophe indéterminé
- Espèce indéterminée




DOCUMENT UNIQUE DE GESTION

Document d'objectifs du site Natura 2000 "Sud Ardèche et Dent de Rez" (ZPS FR8210114 - ZSC FR8201654)
Espace Naturel Sensible des Gorges de l'Ardèche

CARTE N°31F CHAUVE-SOURIS / CHIROPTÈRES PÉRIODE HIVERNALE (16/11 AU 15/03)

Périmètres :

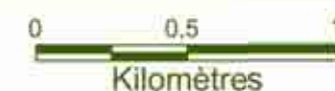
 Site Natura 2000 "Sud Ardèche et Dent de Rez"
B'1 FR820 1654 et
Basse Ardèche ZPS09 FR821 0114

 Espace Naturel Sensible
Gorges de l'Ardèche

Limites administratives :

 Communes
 Départements

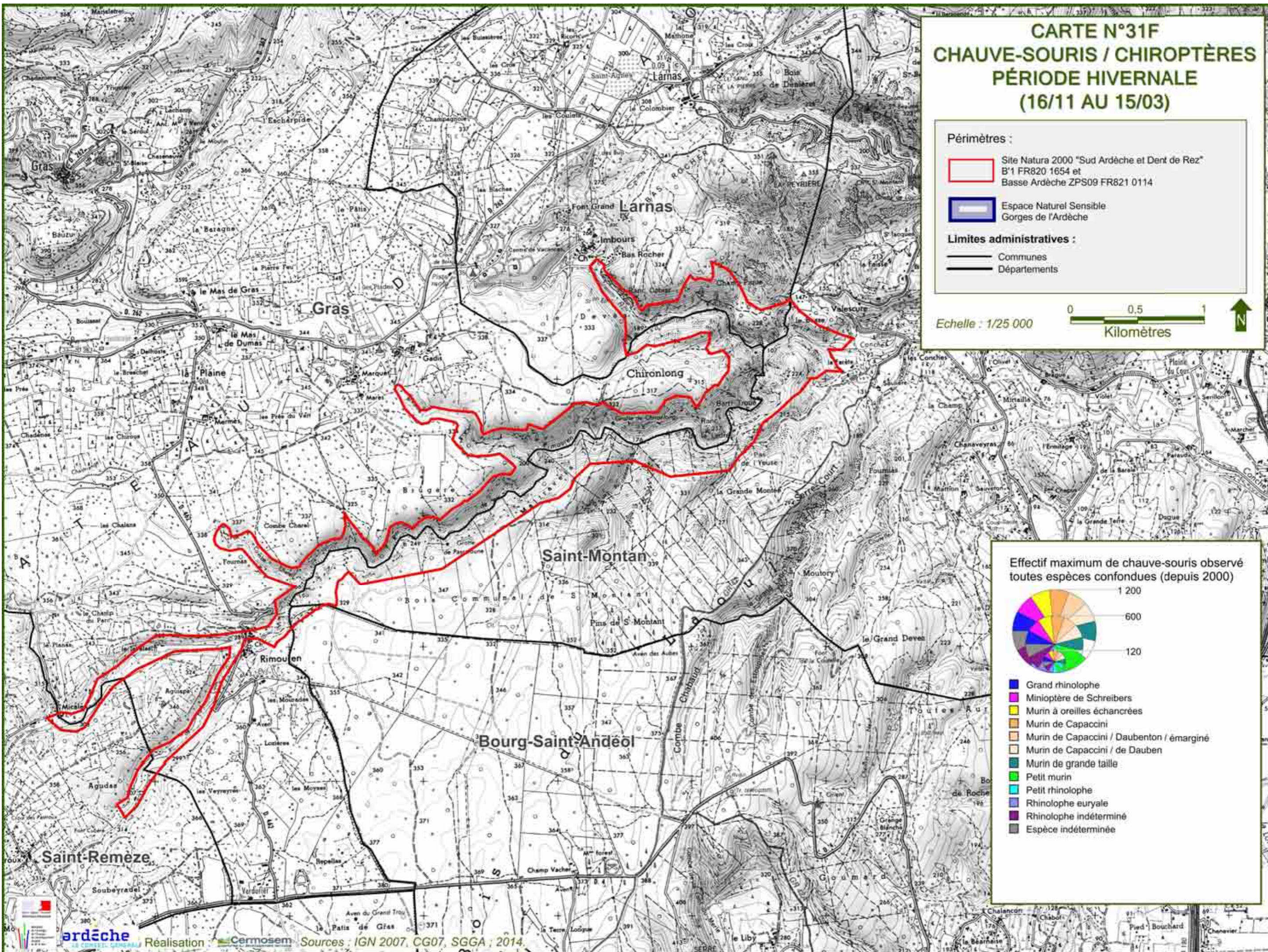
Echelle : 1/25 000



Effectif maximum de chauve-souris observé
toutes espèces confondues (depuis 2000)




-  Grand rhinolophe
-  Minoptère de Schreibers
-  Murin à oreilles échanquées
-  Murin de Capaccini
-  Murin de Capaccini / Daubenton / émarginé
-  Murin de Capaccini / de Dauben
-  Murin de grande taille
-  Petit murin
-  Petit rhinolophe
-  Rhinolophe euryale
-  Rhinolophe indéterminé
-  Espèce indéterminée





CARTE N°32 CHAUVE-SOURIS PROSPECTION

Périmètres :

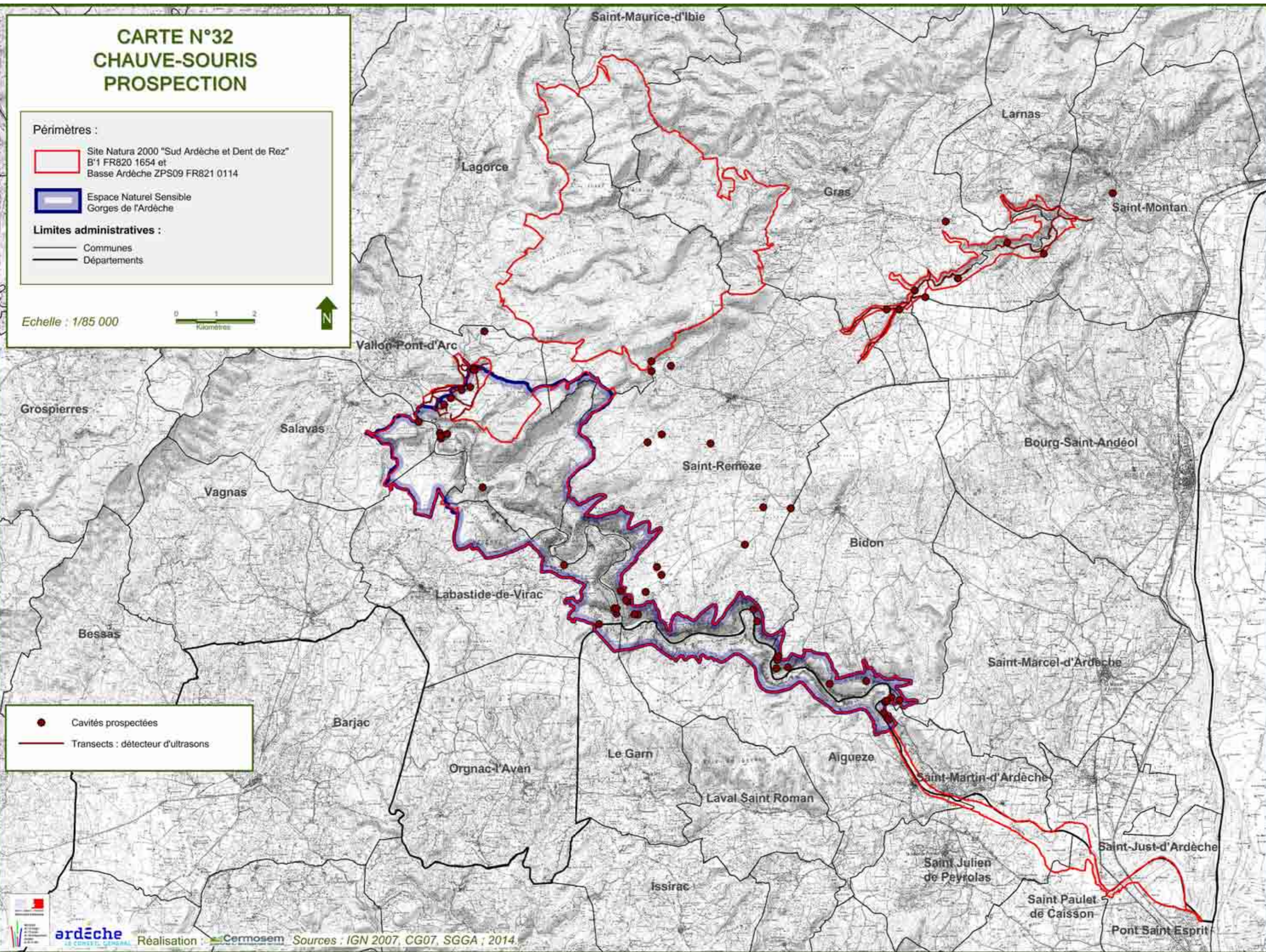
 Site Natura 2000 "Sud Ardèche et Dent de Rez"
B'1 FR820 1654 et
Basse Ardèche ZPS09 FR821 0114



 Espace Naturel Sensible
Gorges de l'Ardèche

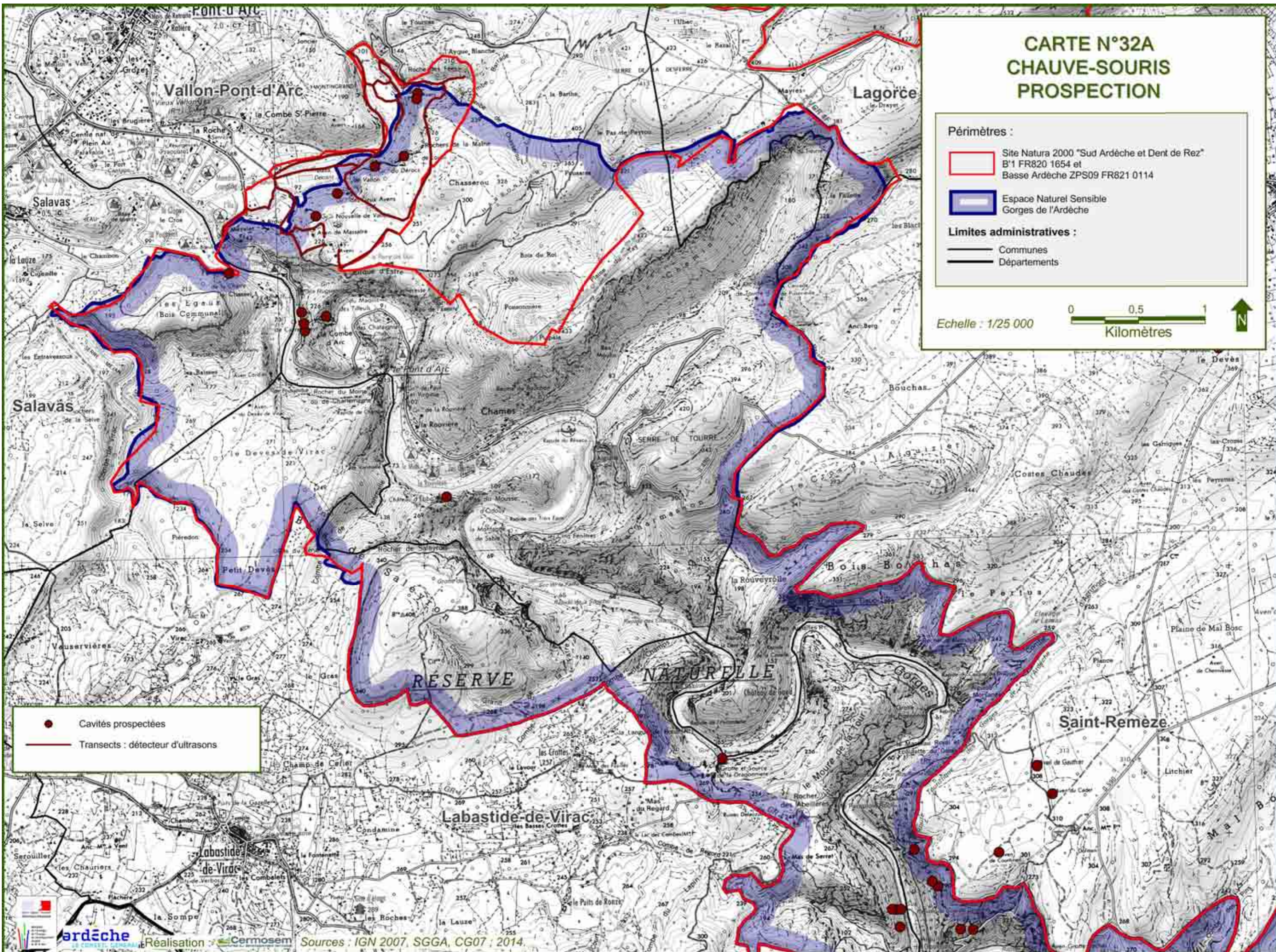
Limites administratives :

 Communes
 Départements

Echelle : 1/85 000



 Cavités prospectées
 Transects : détecteur d'ultrasons



CARTE N°32A CHAUVE-SOURIS PROSPECTION

Périmètres :

- Site Natura 2000 "Sud Ardèche et Dent de Rez"
B'1 FR820 1654 et
Basse Ardèche ZPS09 FR821 0114
- Espace Naturel Sensible
Gorges de l'Ardèche

Limites administratives :

- Communes
- Départements

Echelle : 1/25 000



- Cavités prospectées
- Transects : détecteur d'ultrasons

CARTE N°32B CHAUVE-SOURIS PROSPECTION

Périmètres :

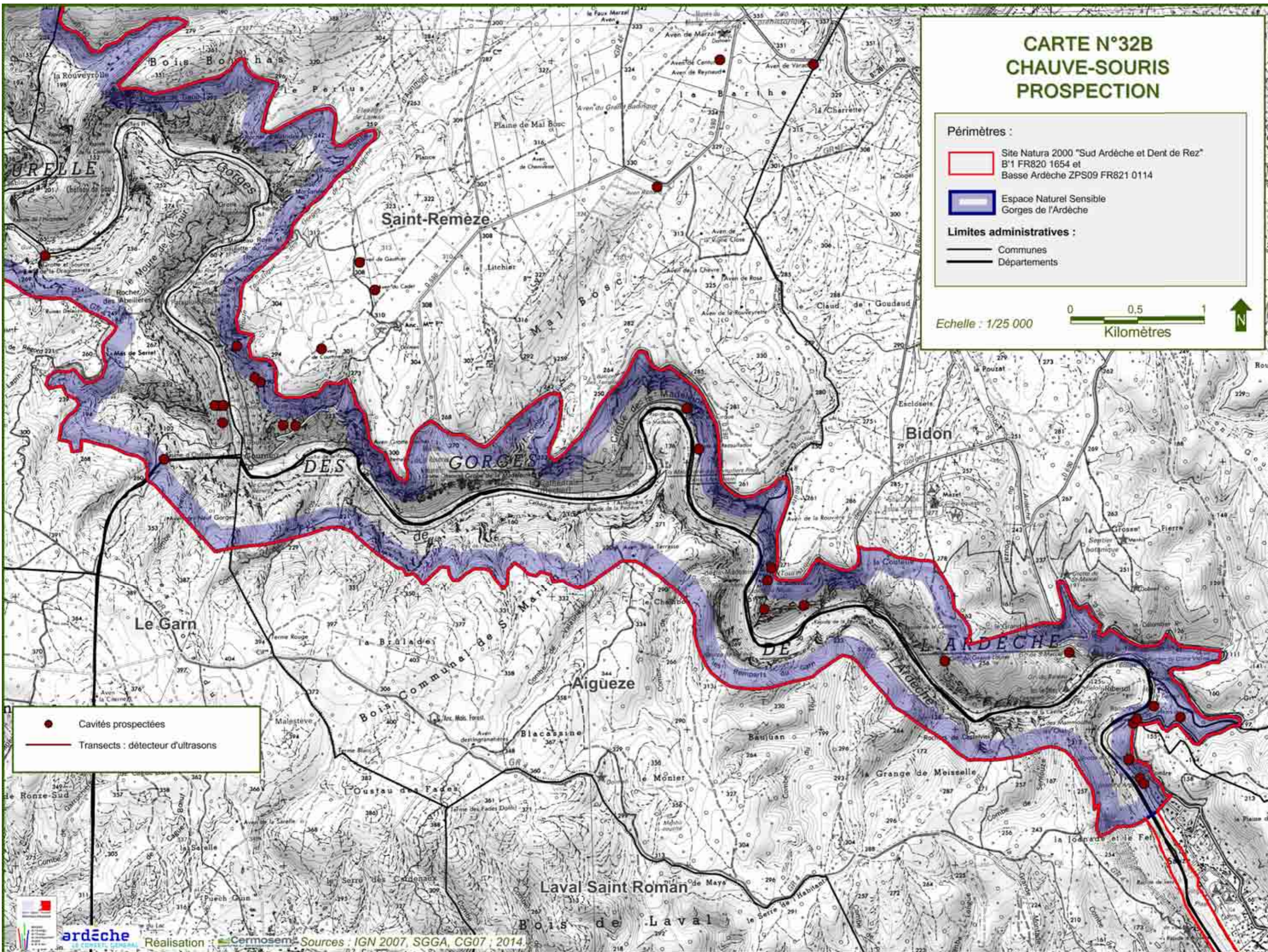
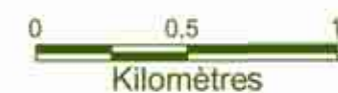
Site Natura 2000 "Sud Ardèche et Dent de Rez"
B'1 FR820 1654 et
Basse Ardèche ZPS09 FR821 0114

Espace Naturel Sensible
Gorges de l'Ardèche

Limites administratives :

Communes
 Départements


Echelle : 1/25 000



Cavités prospectées
 Transects : détecteur d'ultrasons

CARTE N°32E CHAUVE-SOURIS PROSPECTION

Périmètres :

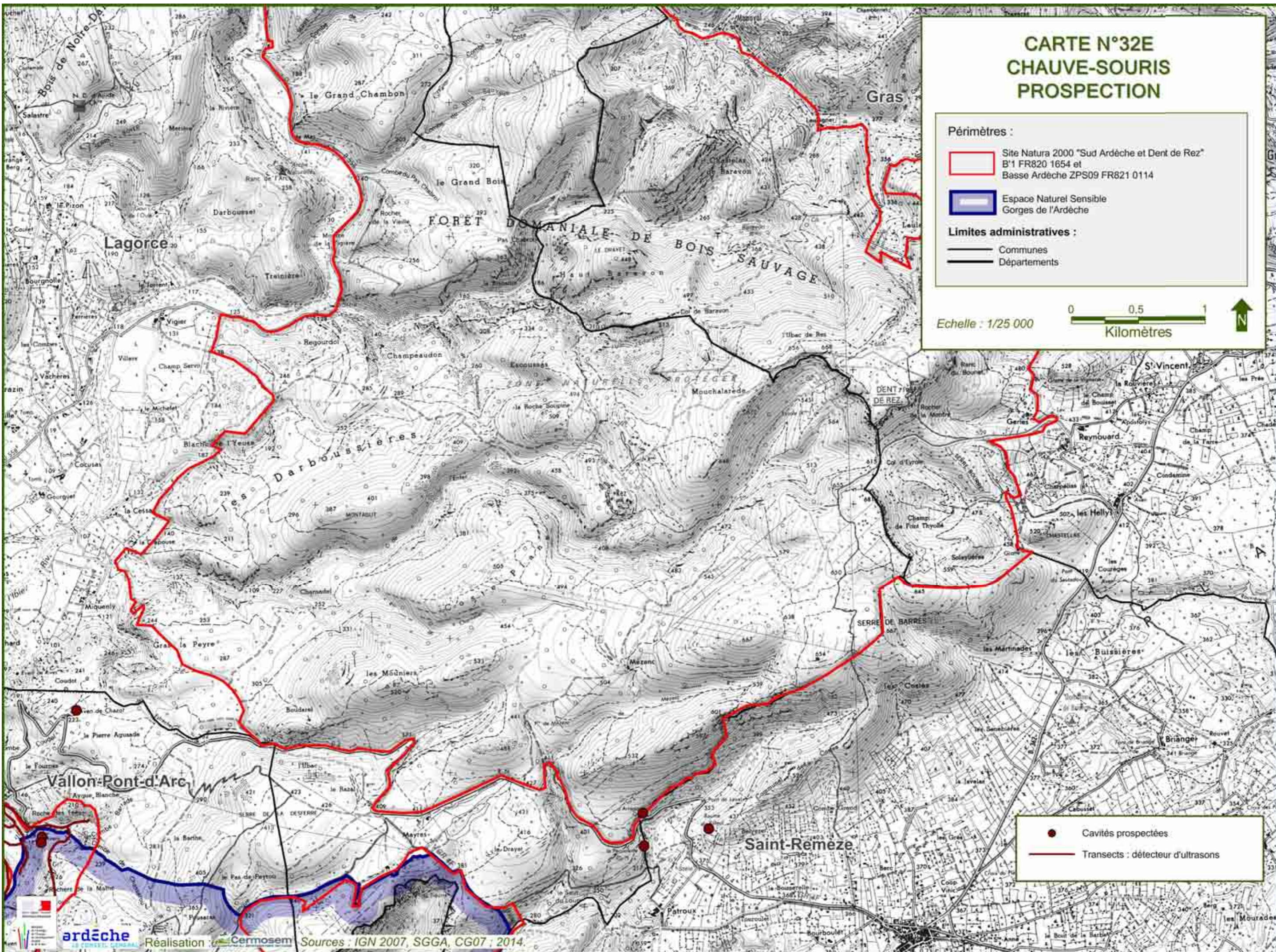
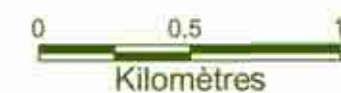
 Site Natura 2000 "Sud Ardèche et Dent de Rez"
B'1 FR820 1654 et
Basse Ardèche ZPS09 FR821 0114



 Espace Naturel Sensible
Gorges de l'Ardèche

Limites administratives :

 Communes
 Départements


Echelle : 1/25 000



 Cavités prospectées
 Transects : détecteur d'ultrasons

CARTE N°32F CHAUVE-SOURIS PROSPECTION

Périmètres :

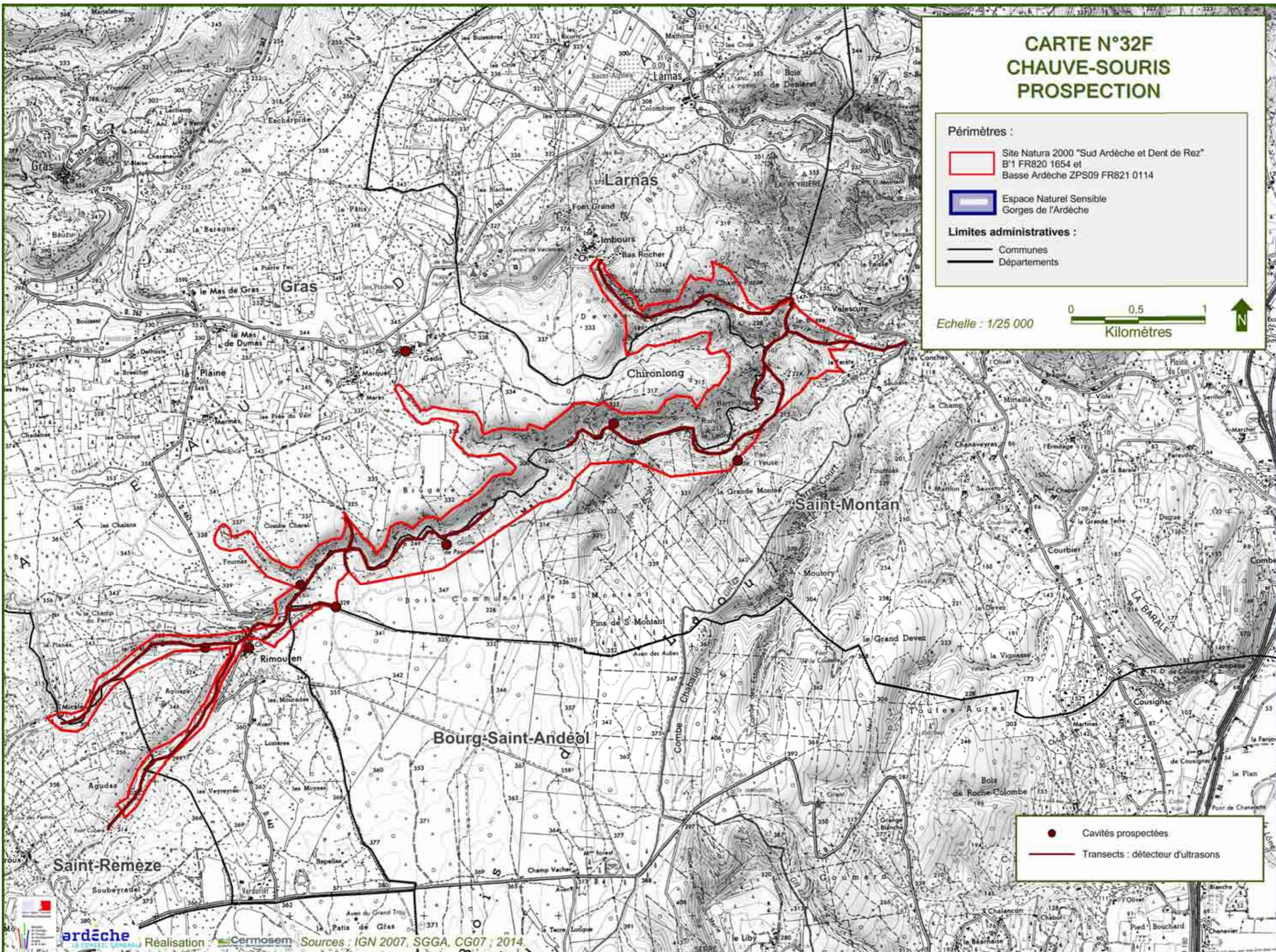
 Site Natura 2000 "Sud Ardèche et Dent de Rez"
B'1 FR820 1654 et
Basse Ardèche ZPS09 FR821 0114



 Espace Naturel Sensible
Gorges de l'Ardèche

Limites administratives :

 Communes
 Départements

Echelle : 1/25 000



 Cavités prospectées
 Transects : détecteur d'ultrasons

CARTE N°33 POISSONS APRON - ZINGEL ASPER

Périmètres :

- Site Natura 2000 "Sud Ardèche et Dent de Rez"
B'1 FR820 1654 et
Basse Ardèche ZPS09 FR821 0114
- Espace Naturel Sensible
Gorges de l'Ardèche

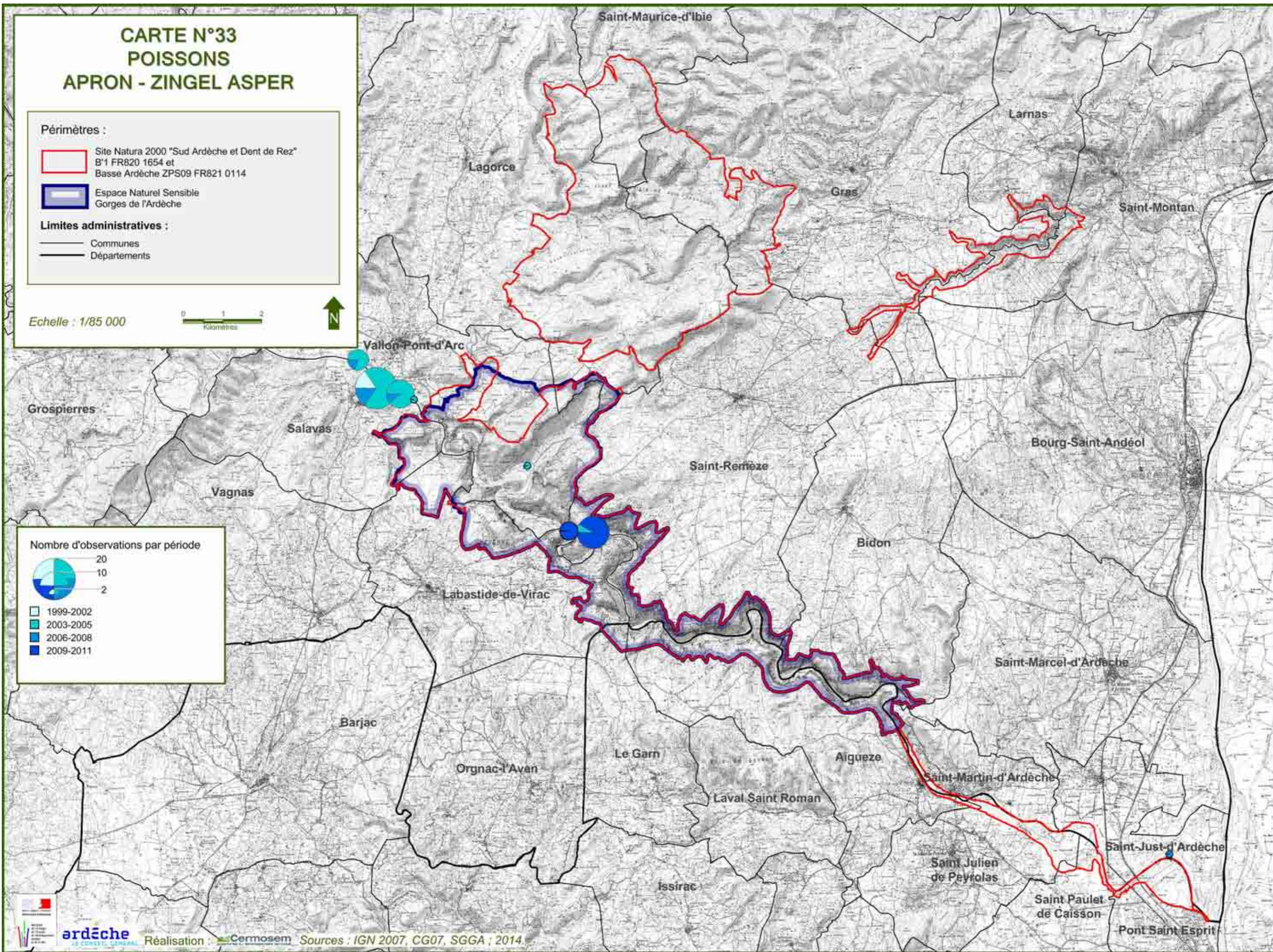
Limites administratives :

- Communes
- Départements

Echelle : 1/85 000



Nombre d'observations par période



CARTE N°33A POISSONS APRON - ZINGEL ASPER

Périmètres :

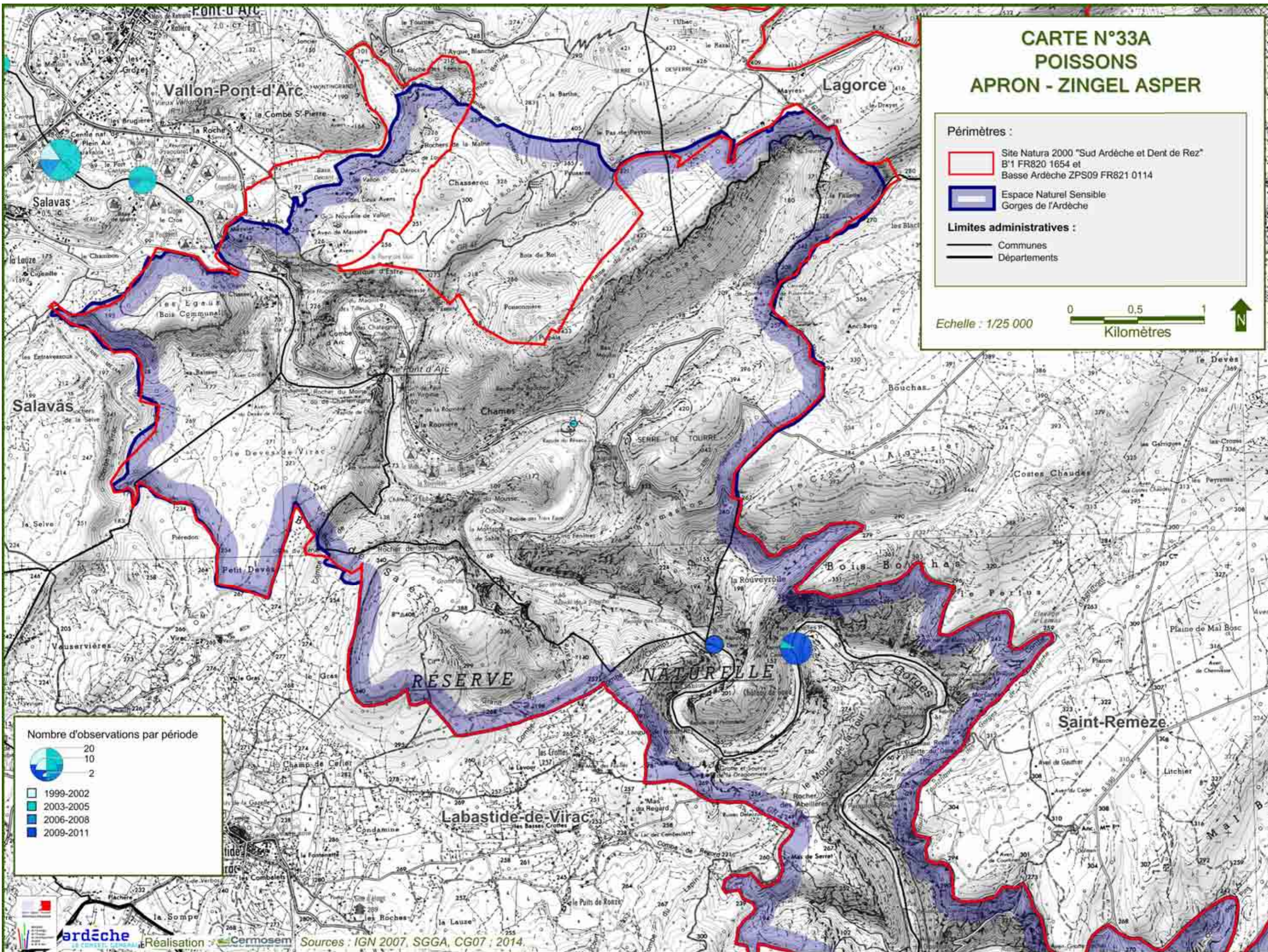
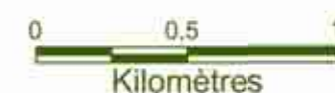
Site Natura 2000 "Sud Ardèche et Dent de Rez"
B'1 FR820 1654 et
Basse Ardèche ZPS09 FR821 0114

Espace Naturel Sensible
Gorges de l'Ardèche

Limites administratives :

Communes
 Départements

Echelle : 1/25 000



CARTE N°33B POISSONS APRON - ZINGEL ASPER

Périmètres :

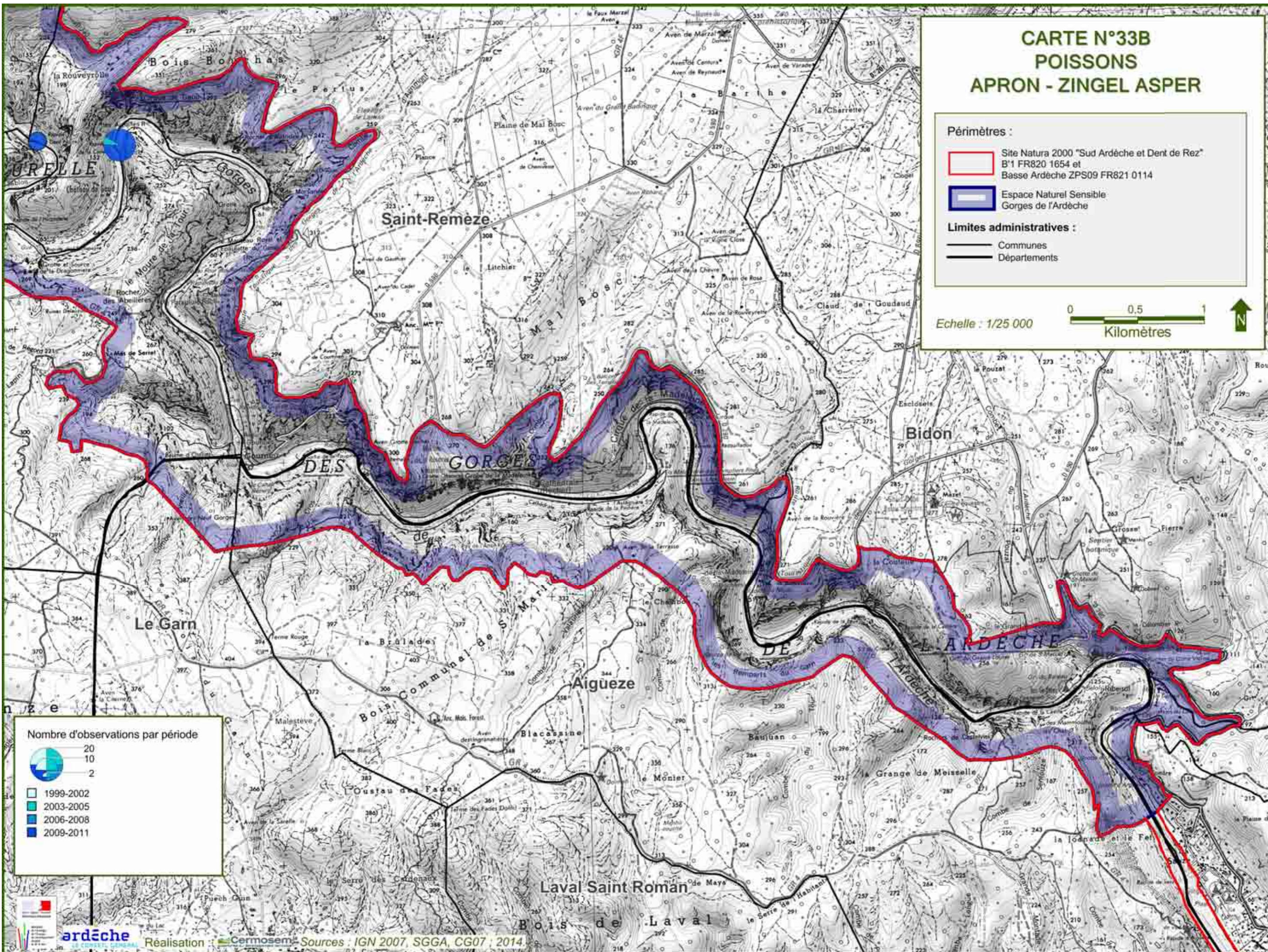
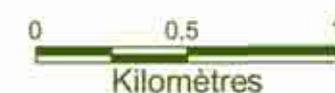
Site Natura 2000 "Sud Ardèche et Dent de Rez"
B'1 FR820 1654 et
Basse Ardèche ZPS09 FR821 0114

Espace Naturel Sensible
Gorges de l'Ardèche

Limites administratives :



Communes
 Départements

Echelle : 1/25 000





CARTE N°33C POISSONS APRON - ZINGEL ASPER

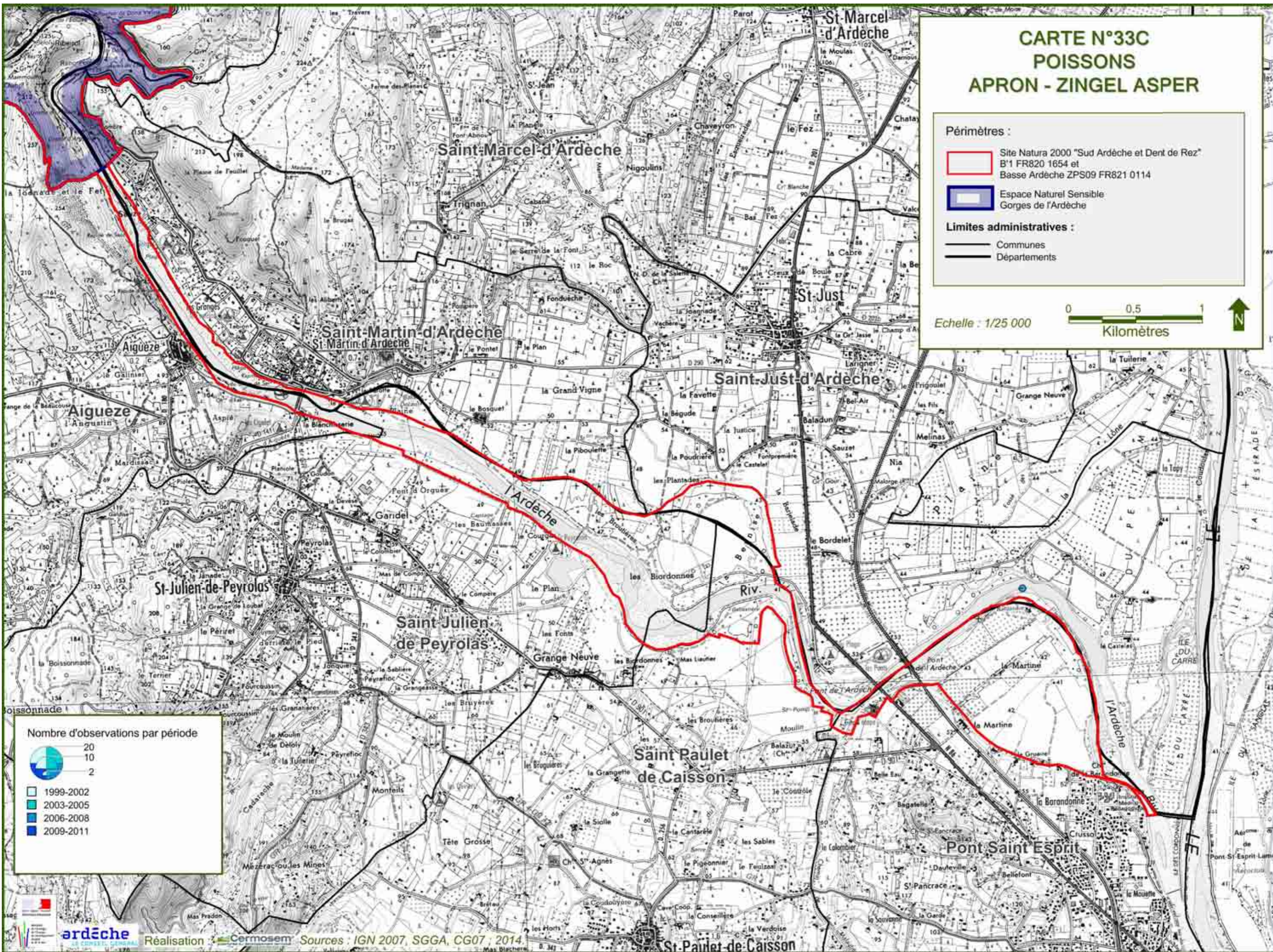
Périmètres :

-  Site Natura 2000 "Sud Ardèche et Dent de Rez" B'1 FR820 1654 et Basse Ardèche ZPS09 FR821 0114
-  Espace Naturel Sensible Gorges de l'Ardèche

Limites administratives :

-  Communes
-  Départements

Echelle : 1/25 000



Nombre d'observations par période

	20
	10
	2



1999-2002
 2003-2005
 2006-2008
 2009-2011

CARTE N°34 POISSONS AUTRES

Périmètres :

-  Site Natura 2000 "Sud Ardèche et Dent de Rez"
B'1 FR820 1654 et
Basse Ardèche ZPS09 FR821 0114
-  Espace Naturel Sensible
Gorges de l'Ardèche

Limites administratives :


-  Communes
-  Départements


Echelle : 1/85 000




Observations

-  Anguille
-  Barbeau méridional
-  Blageon
-  Bouvière
-  Chabot
-  Lamproie de planer
-  Toxostome

 Habitat avérés et potentiels
de la Bouvière

 Habitats préférés du Blageon et du Toxostome
et zone de reproduction potentielle



ardèche
LE CONSEIL GÉNÉRAL

Réalisation :

Cermosem

Sources : IGN 2007, CG07, SGGA, ONF, Biotope ; 2014.



Document d'objectifs du site Natura 2000 "Sud Ardèche et Dent de Rez" (ZPS FR8210114 - ZSC FR8201654)
Espace Naturel Sensible des Gorges de l'Ardèche

DOCUMENT UNIQUE DE GESTION



CARTE N°34A POISSONS AUTRES

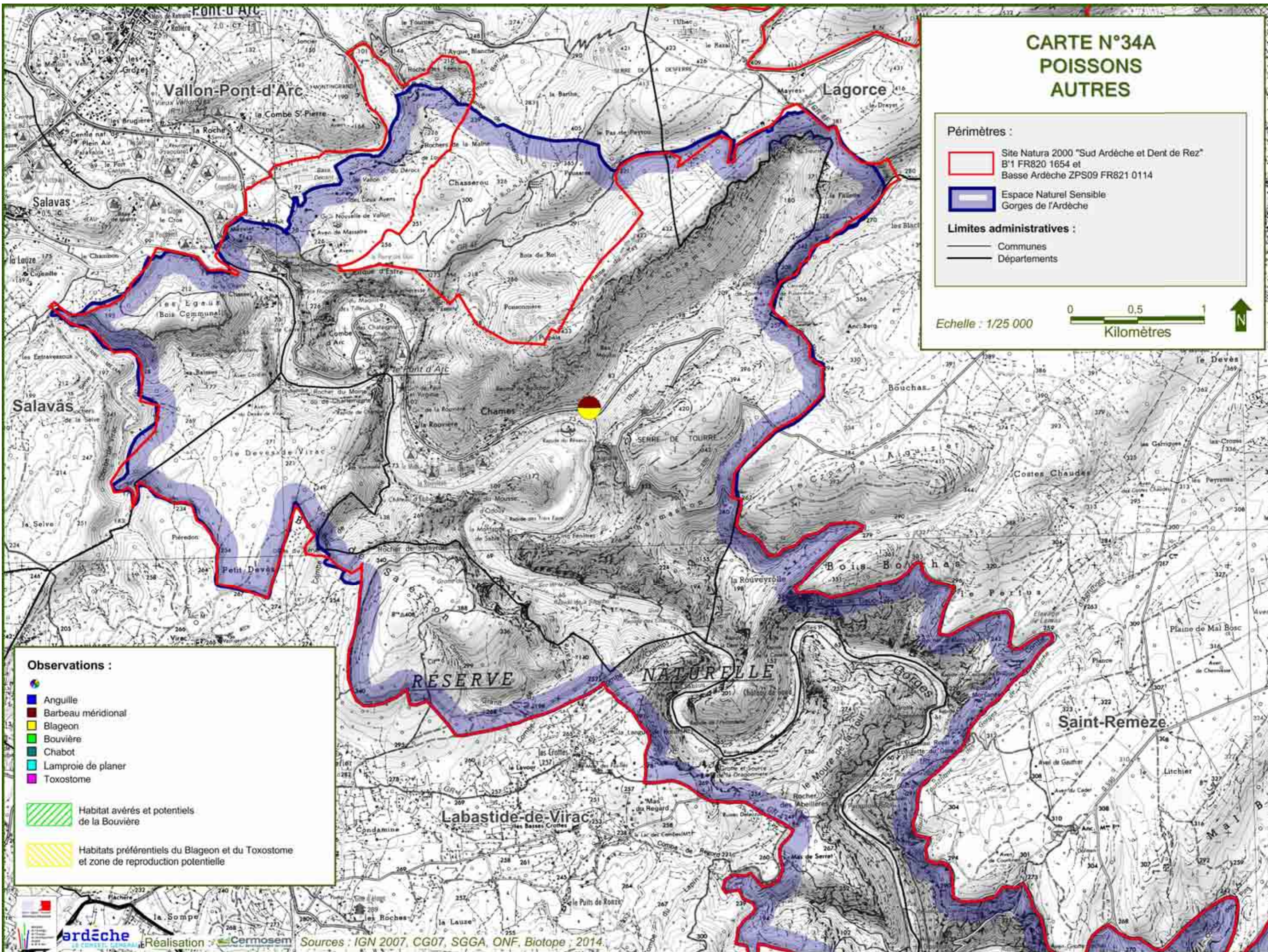
Périmètres :

- Site Natura 2000 "Sud Ardèche et Dent de Rez"
B'1 FR820 1654 et
Basse Ardèche ZPS09 FR821 0114
- Espace Naturel Sensible
Gorges de l'Ardèche

Limites administratives :

- Communes
- Départements

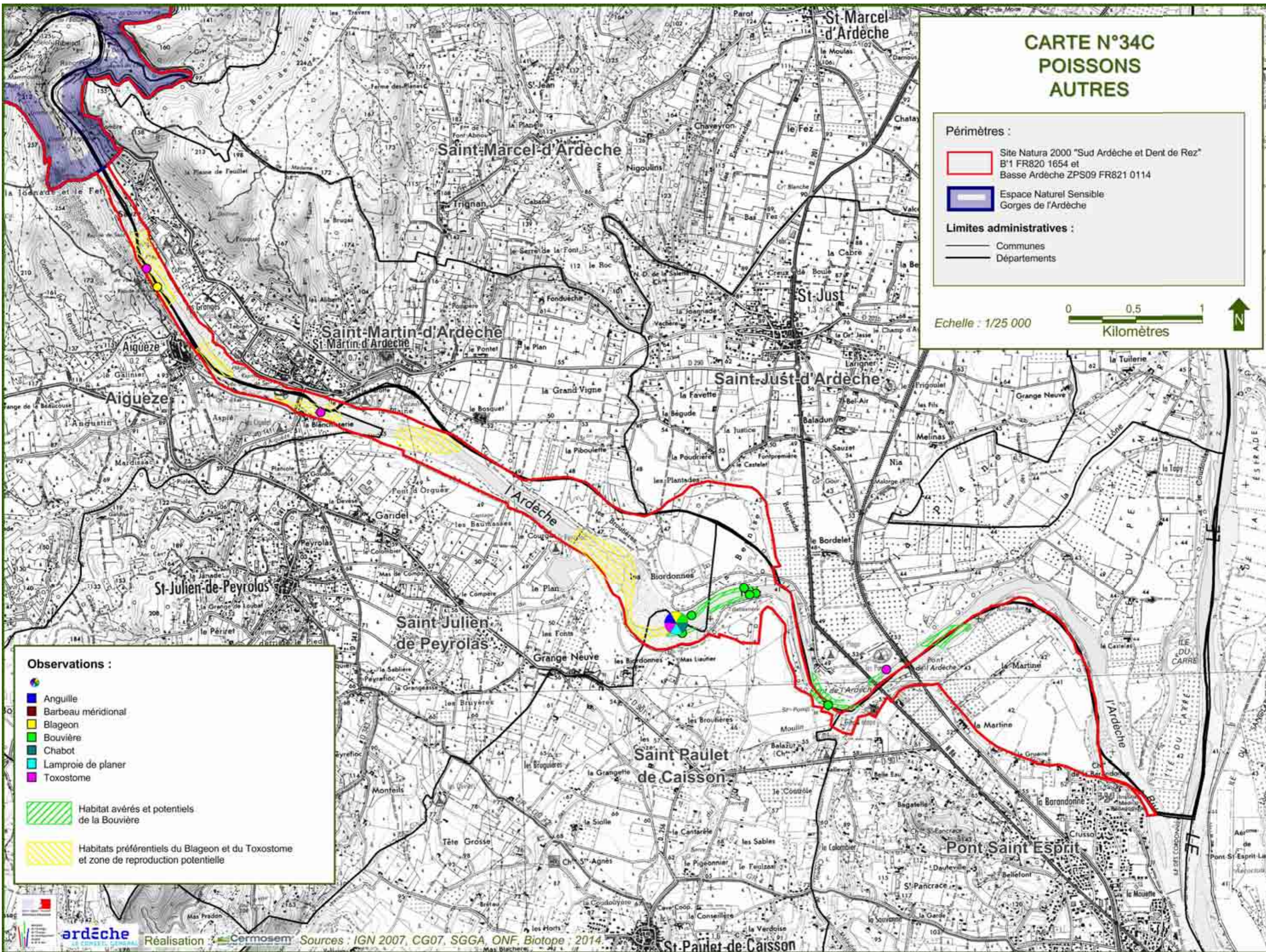
Echelle : 1/25 000



Observations :

- Anguille
- Barbeau méridional
- Blageon
- Bouvière
- Chabot
- Lamproie de planer
- Toxostome

- Habitat avérés et potentiels de la Bouvière
- Habitats préférentiels du Blageon et du Toxostome et zone de reproduction potentielle



CARTE N°34C POISSONS AUTRES

Périmètres :

- Site Natura 2000 "Sud Ardèche et Dent de Rez" B°1 FR820 1654 et Basse Ardèche ZPS09 FR821 0114
- Espace Naturel Sensible Gorges de l'Ardèche

Limites administratives :

- Communes
- Départements

Echelle : 1/25 000

0 0.5 1
Kilomètres

Observations :

- Anguille
- Barbeau méridional
- Blageon
- Bouvière
- Chabot
- Lamproie de planer
- Toxostome

Habitat avérés et potentiels de la Bouvière

Habitats préférés du Blageon et du Toxostome et zone de reproduction potentielle

CARTE N°34D POISSONS AUTRES

Périmètres :

- Site Natura 2000 "Sud Ardèche et Dent de Rez"
B'1 FR820 1654 et
Basse Ardèche ZPS09 FR821 0114
- Espace Naturel Sensible
Gorges de l'Ardèche

Limites administratives :

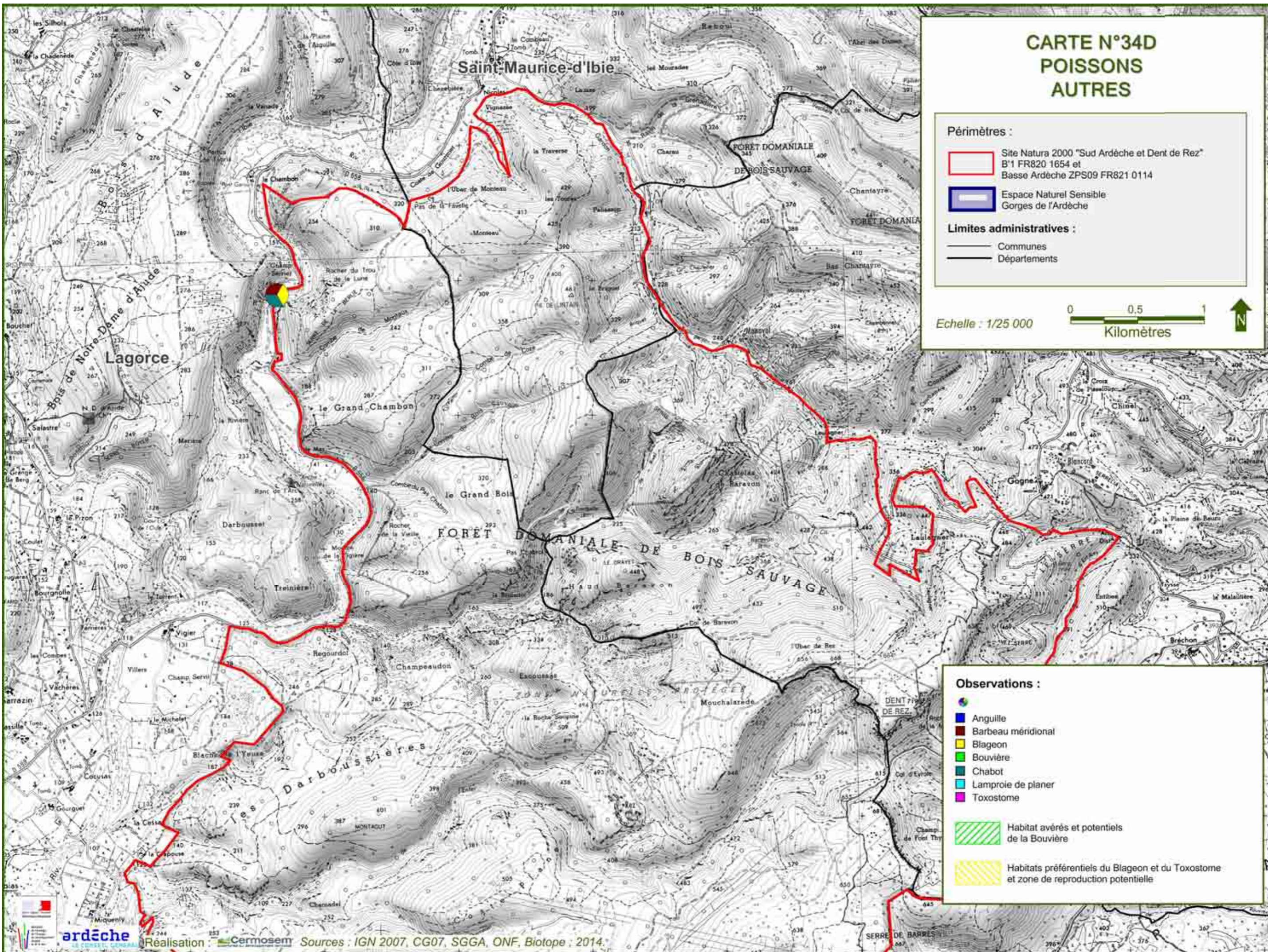
- Communes
- Départements

Echelle : 1/25 000



Observations :

- (No text label)
- Anguille
- Barbeau méridional
- Blageon
- Bouvière
- Chabot
- Lamproie de planer
- Toxostome
- Habitat avérés et potentiels de la Bouvière
- Habitats préférés du Blageon et du Toxostome et zone de reproduction potentielle





CARTE N°34F POISSONS AUTRES

Périmètres :

-  Site Natura 2000 "Sud Ardèche et Dent de Rez"
B'1 FR820 1654 et
Basse Ardèche ZPS09 FR821 0114
-  Espace Naturel Sensible
Gorges de l'Ardèche










Limites administratives :

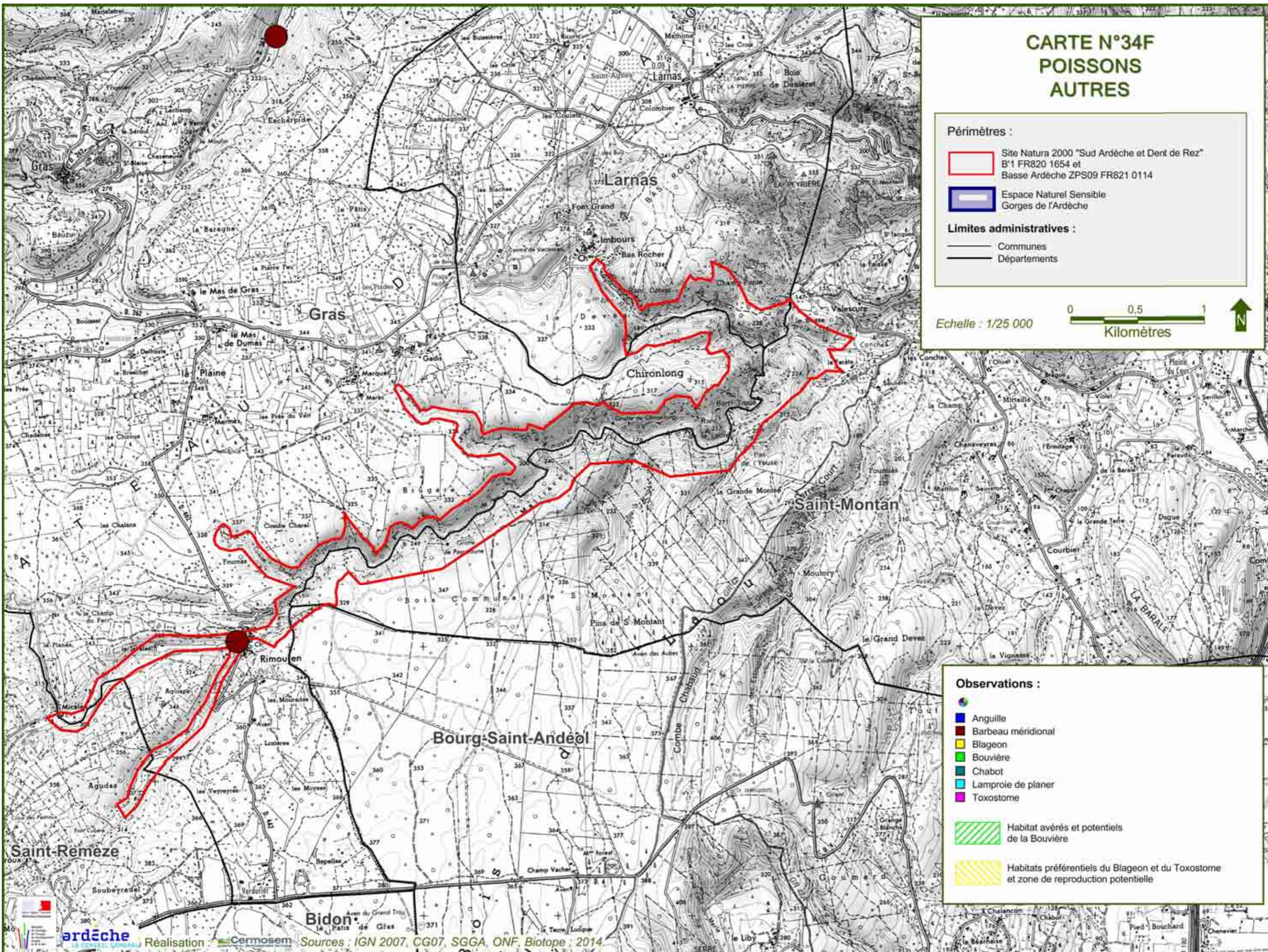
-  Communes
-  Départements

Echelle : 1/25 000



Observations :

-  Anguille
 -  Barbeau méridional
 -  Blageon
 -  Bouvière
 -  Chabot
 -  Lamproie de planer
 -  Toxostome
-
-  Habitat avérés et potentiels de la Bouvière
 -  Habitats préférés du Blageon et du Toxostome et zone de reproduction potentielle



CARTE N°35 POISSONS ALOSE FEINTE

Périmètres :

Site Natura 2000 "Sud Ardèche et Dent de Rez"
B'1 FR820 1654 et
Basse Ardèche ZPS09 FR821 0114

Espace Naturel Sensible
Gorges de l'Ardèche

Limites administratives :

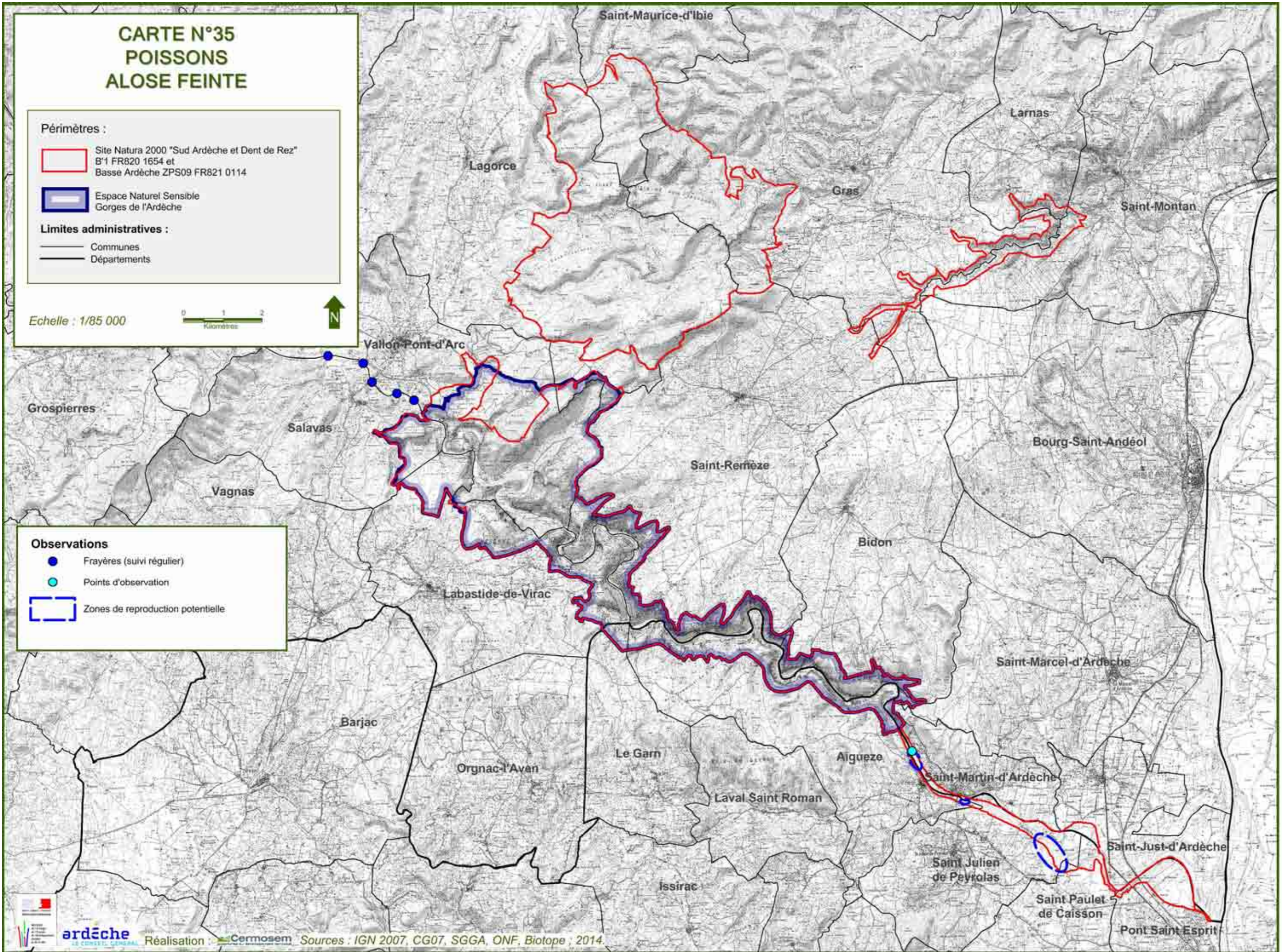
Communes
 Départements

Echelle : 1/85 000



Observations

Frayères (suivi régulier)
 Points d'observation
 Zones de reproduction potentielle



CARTE N°35A POISSONS ALOSE FEINTE

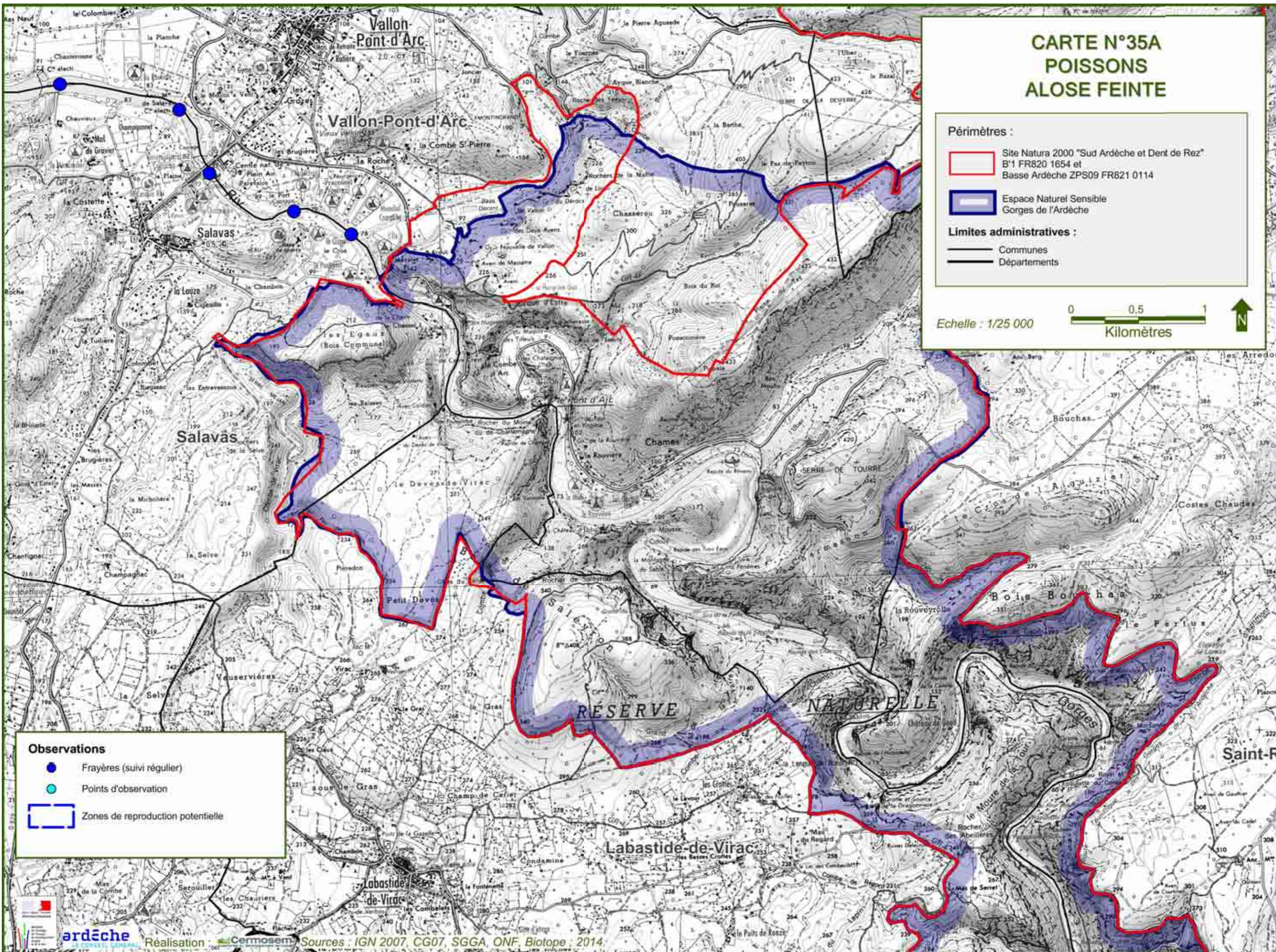
Périmètres :

- Site Natura 2000 "Sud Ardèche et Dent de Rez"
B'1 FR820 1654 et
Basse Ardèche ZPS09 FR821 0114
- Espace Naturel Sensible
Gorges de l'Ardèche

Limites administratives :

- Communes
- Départements

Echelle : 1/25 000





Observations

- Frayères (suivi régulier)
- Points d'observation
- Zones de reproduction potentielle

CARTE N°35C POISSONS ALOSE FEINTE

Périmètres :

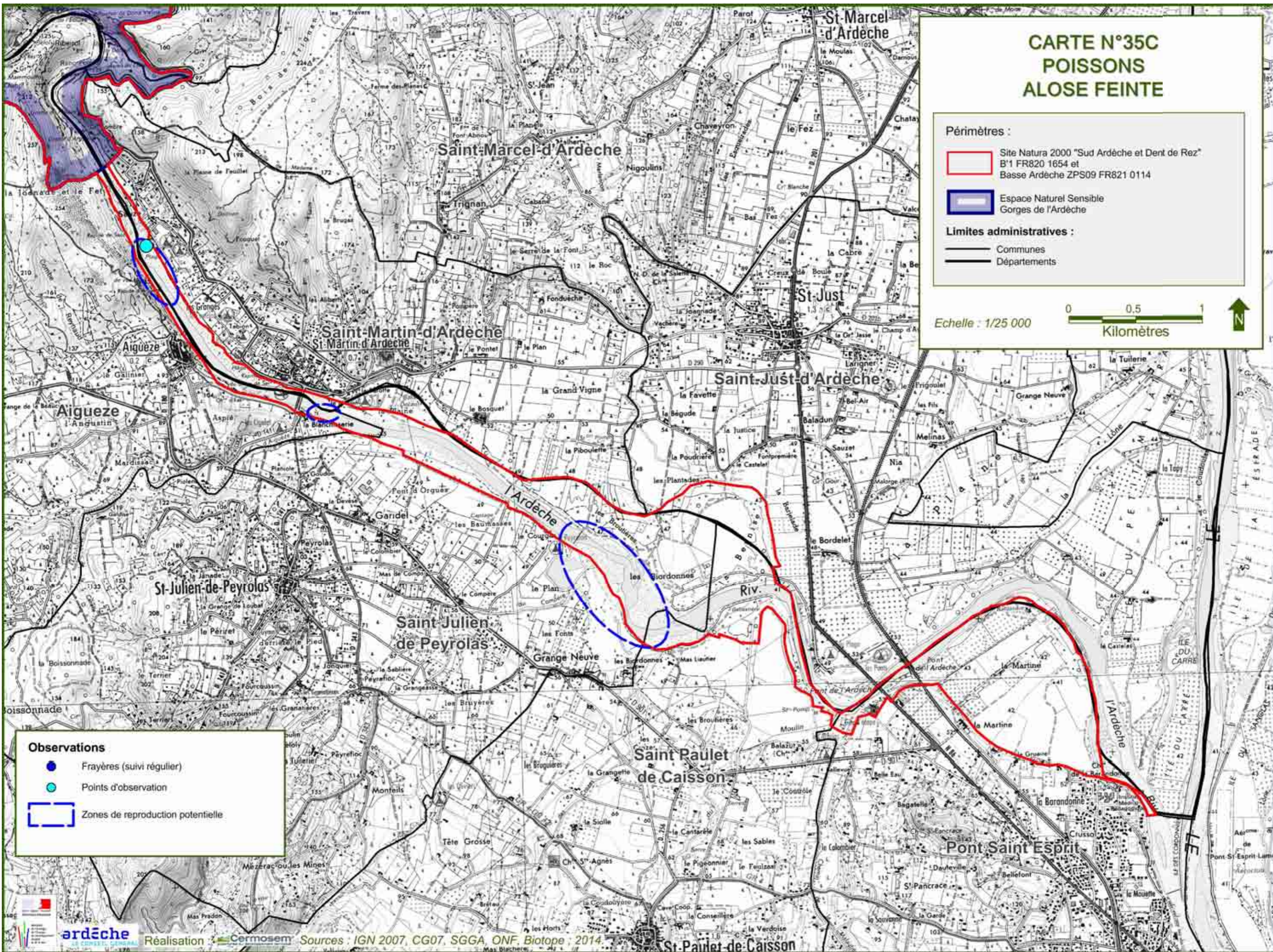
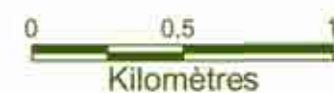
 Site Natura 2000 "Sud Ardèche et Dent de Rez"
B*1 FR820 1654 et
Basse Ardèche ZPS09 FR821 0114

 Espace Naturel Sensible
Gorges de l'Ardèche




Limites administratives :

 Communes
 Départements

Echelle : 1/25 000





Observations

-  Frayères (suivi régulier)
-  Points d'observation
-  Zones de reproduction potentielle



CARTE N°36 POISSONS PROSPECTION

Périmètres :

 Site Natura 2000 "Sud Ardèche et Dent de Rez"
B'1 FR820 1654 et
Basse Ardèche ZPS09 FR821 0114





 Espace Naturel Sensible
Gorges de l'Ardèche

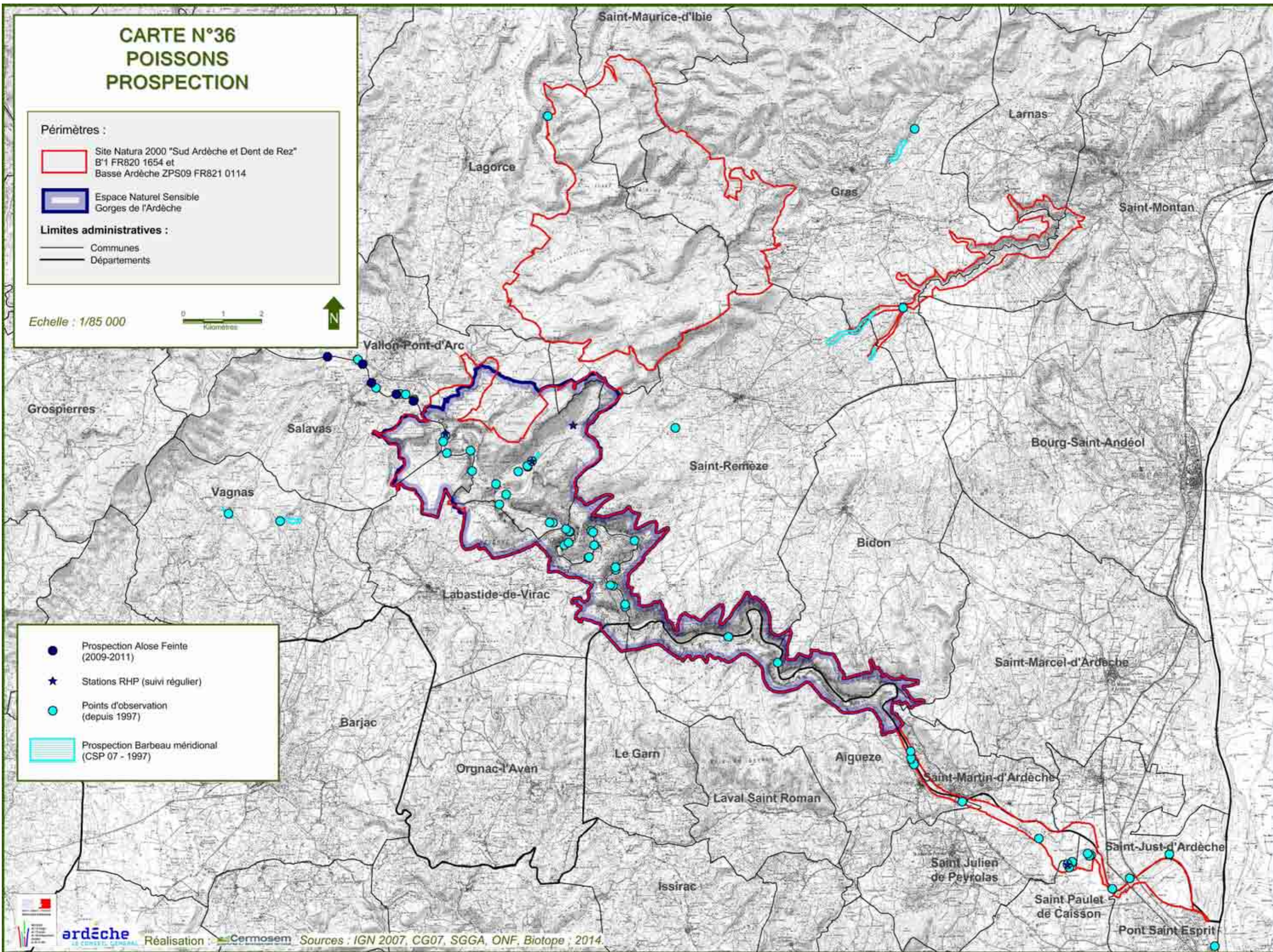
Limites administratives :

 Communes
 Départements

Echelle : 1/85 000



-  Prospection Alose Feinte (2009-2011)
-  Stations RHP (suivi régulier)
-  Points d'observation (depuis 1997)
-  Prospection Barbeau méridional (CSP 07 - 1997)



CARTE N°36A POISSONS PROSPECTION

Périmètres :

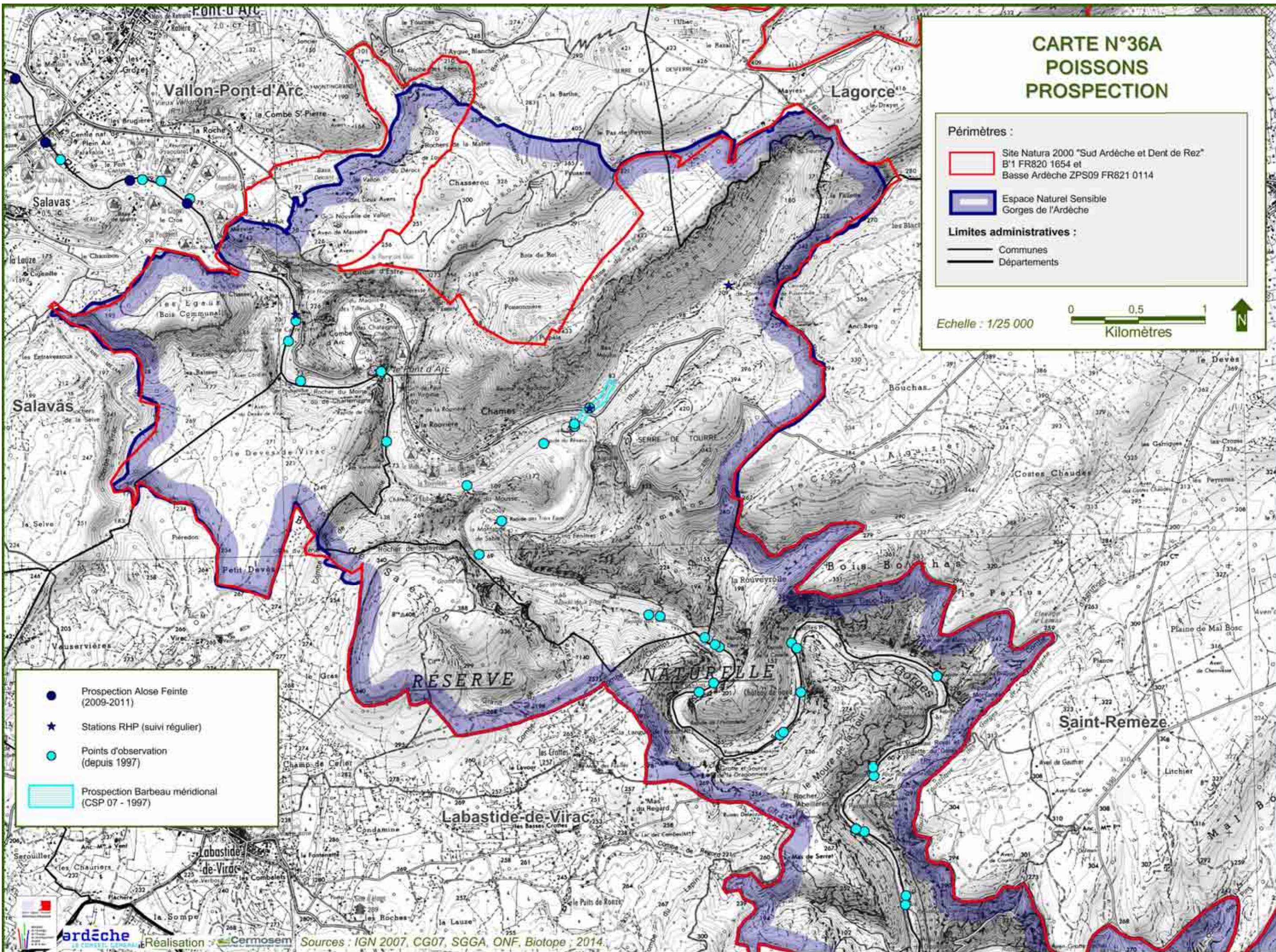
- Site Natura 2000 "Sud Ardèche et Dent de Rez"
B'1 FR820 1654 et
Basse Ardèche ZPS09 FR821 0114
- Espace Naturel Sensible
Gorges de l'Ardèche

Limites administratives :

- Communes
- Départements

Echelle : 1/25 000

0 0.5 1
Kilomètres



- Prospection Alose Feinte (2009-2011)
- ★ Stations RHP (suivi régulier)
- Points d'observation (depuis 1997)
- Prospection Barbeau méridional (CSP 07 - 1997)

CARTE N°36B POISSONS PROSPECTION

Périmètres :

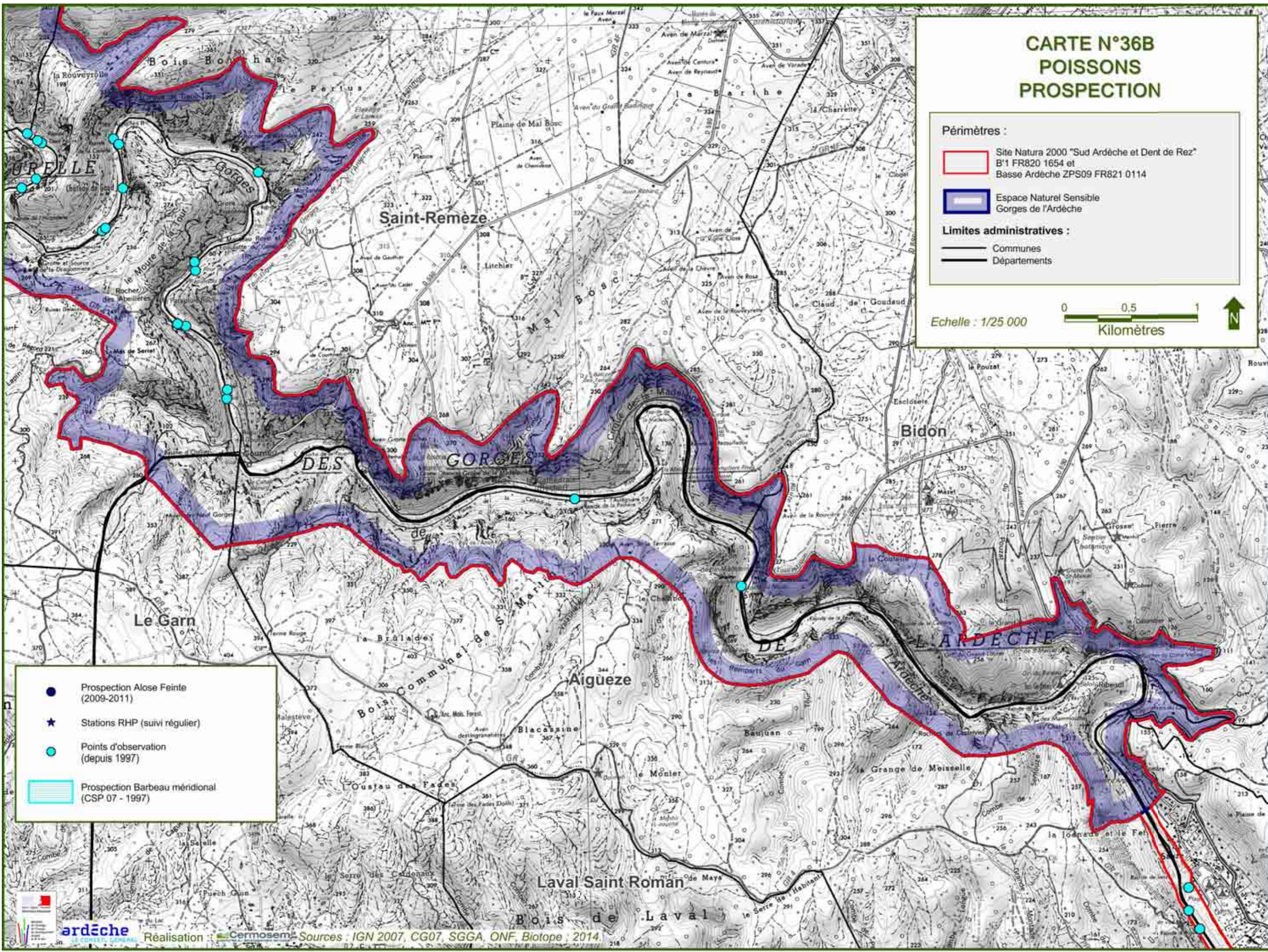
- Site Natura 2000 "Sud Ardèche et Dent de Rez"
B'1 FR820 1654 et
Basse Ardèche ZPS09 FR821 0114
- Espace Naturel Sensible
Gorges de l'Ardèche

Limites administratives :

- Communes
- Départements

Echelle : 1/25 000


0 0.5 1
Kilomètres



- Prospection Alose Feinte (2009-2011)
- ★ Stations RHP (suivi régulier)
- Points d'observation (depuis 1997)
- Prospection Barbeau méridional (CSP 07 - 1997)

CARTE N°36C POISSONS PROSPECTION

Périmètres :

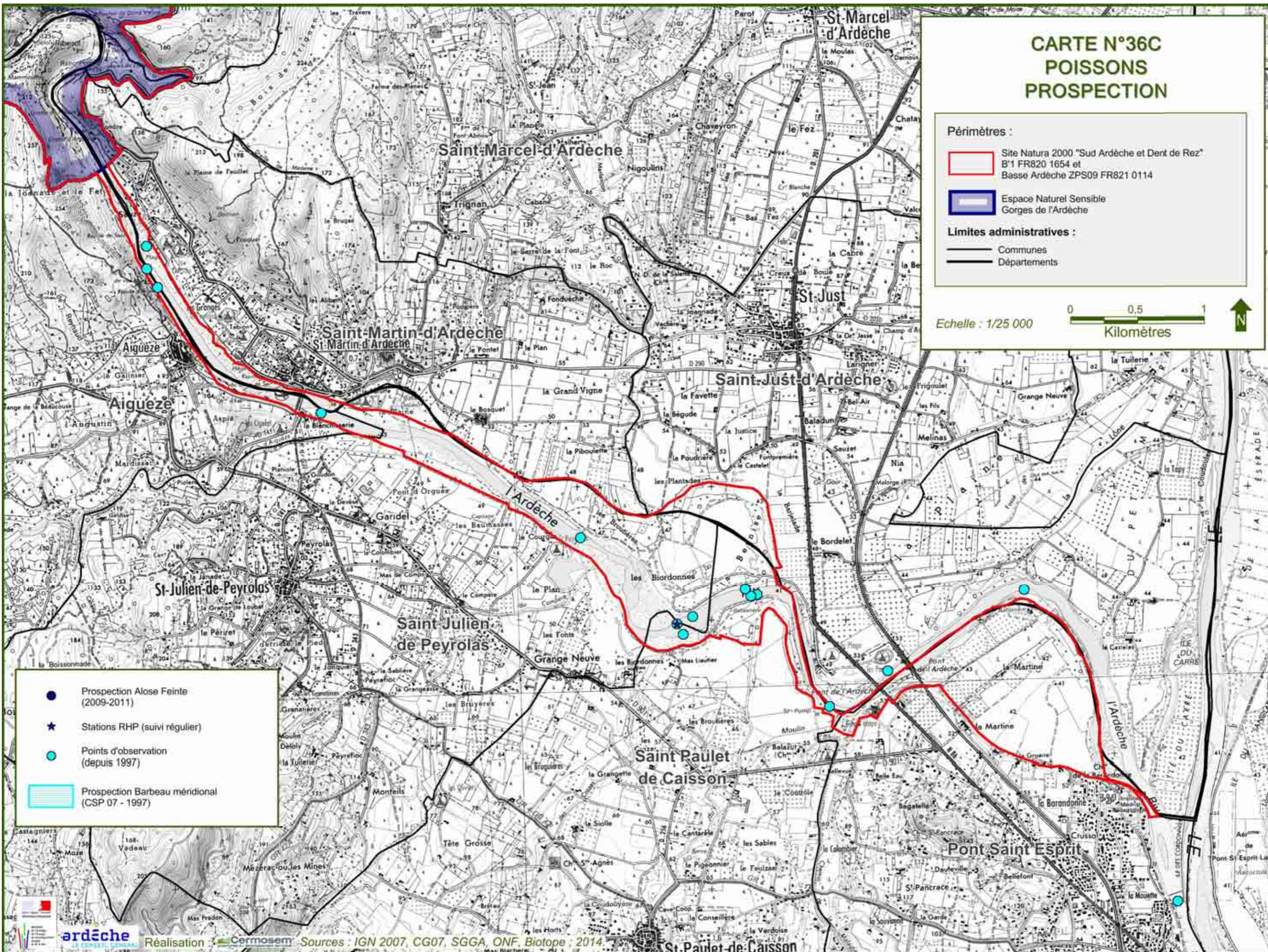
 Site Natura 2000 "Sud Ardèche et Dent de Rez"
B'1 FR820 1654 et
Basse Ardèche ZPS09 FR821 0114





 Espace Naturel Sensible
Gorges de l'Ardèche

Limites administratives :

 Communes
 Départements

Echelle : 1/25 000



-  Prospection Alose Feinte (2009-2011)
-  Stations RHP (suivi régulier)
-  Points d'observation (depuis 1997)
-  Prospection Barbeau méridional (CSP 07 - 1997)

CARTE N°36D POISSONS PROSPECTION

Périmètres :

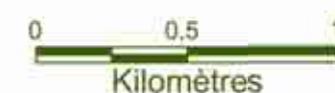
Site Natura 2000 "Sud Ardèche et Dent de Rez"
B'1 FR820 1654 et
Basse Ardèche ZPS09 FR821 0114

Espace Naturel Sensible
Gorges de l'Ardèche

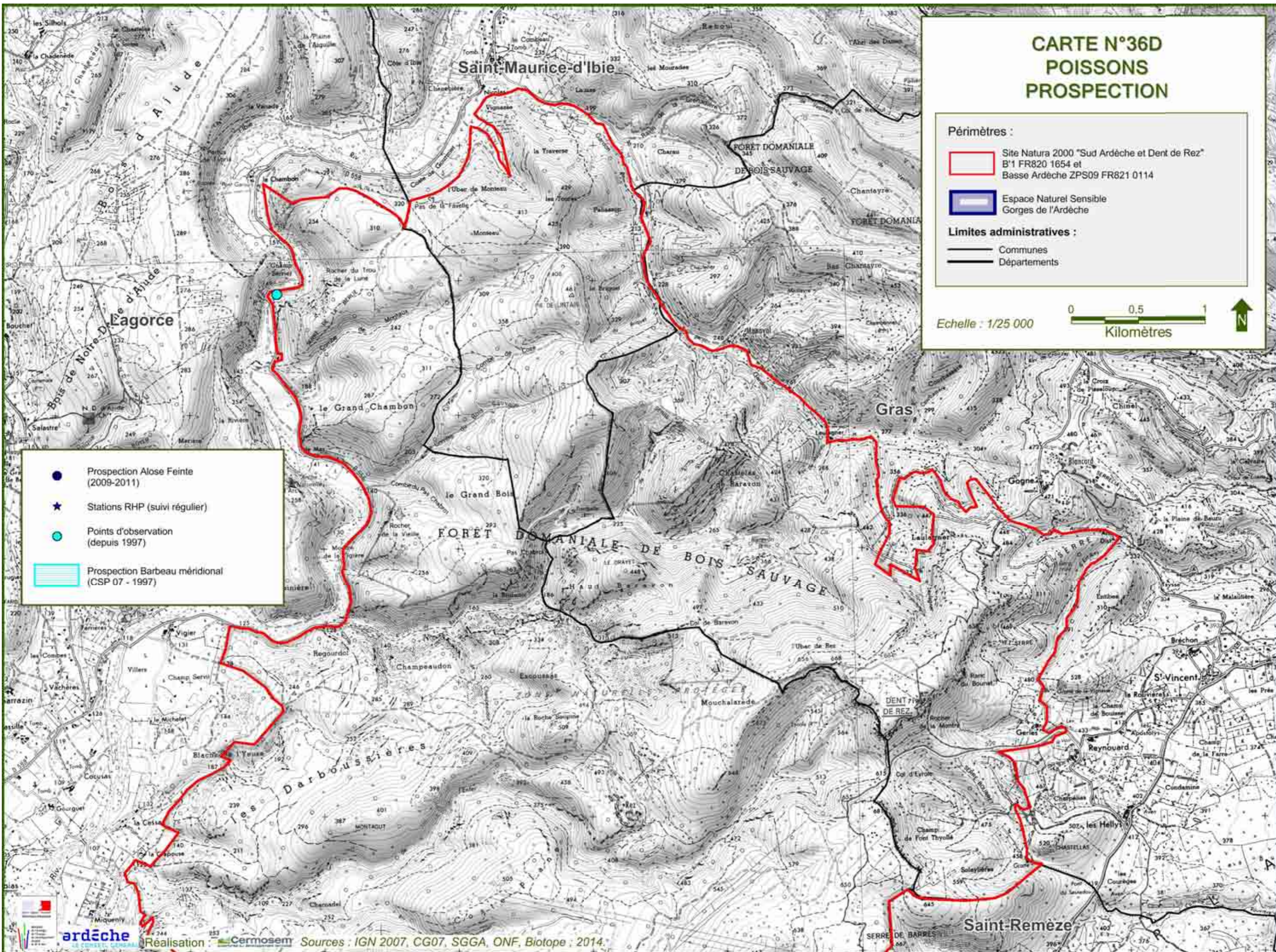
Limites administratives :

Communes
 Départements

Echelle : 1/25 000




- Prospection Alose Feinte (2009-2011)
- Stations RHP (suivi régulier)
- Points d'observation (depuis 1997)
- Prospection Barbeau méridional (CSP 07 - 1997)



CARTE N°36F POISSONS PROSPECTION

Périmètres :

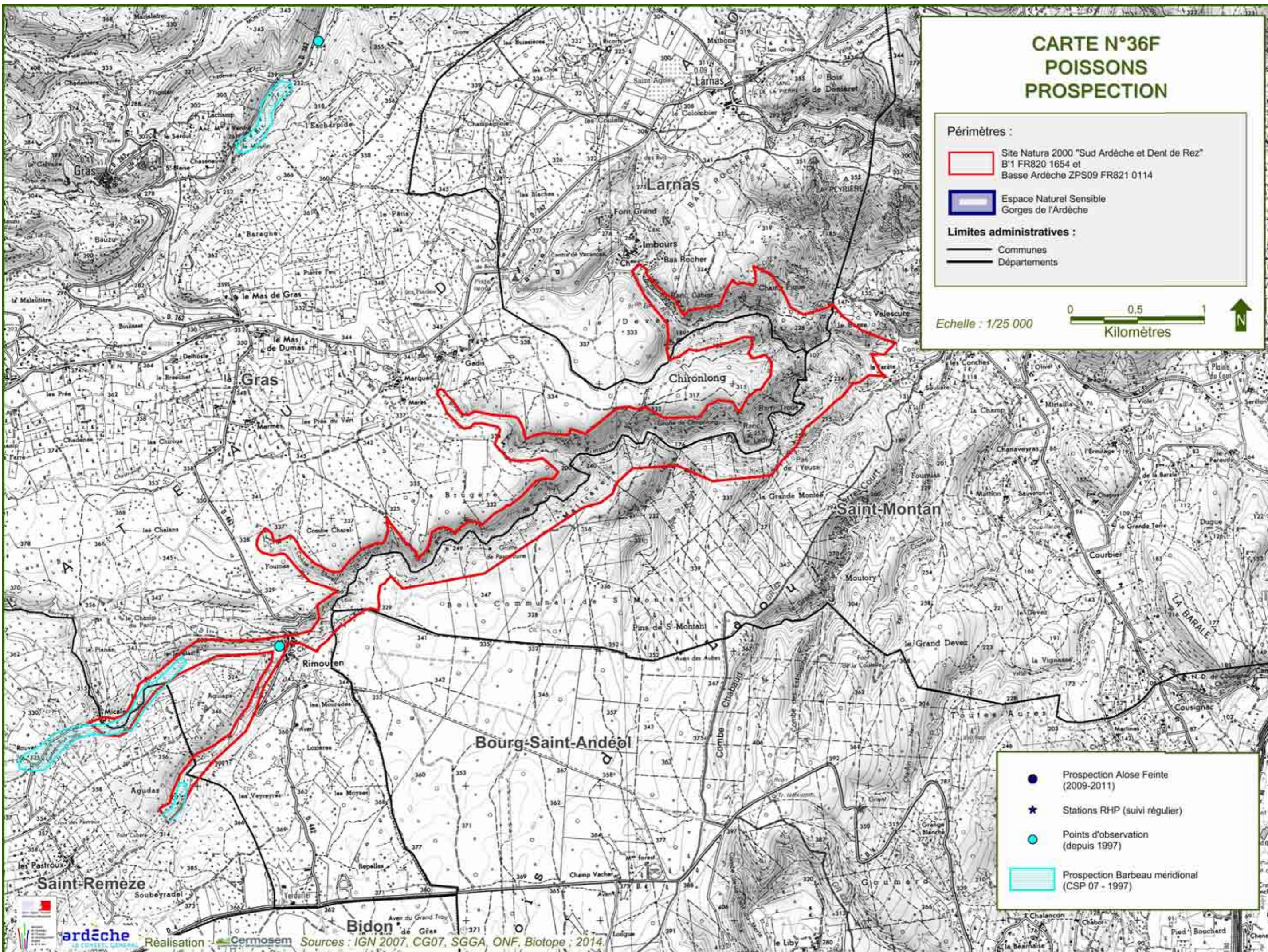
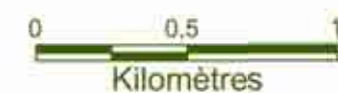
 Site Natura 2000 "Sud Ardèche et Dent de Rez"
B'1 FR820 1654 et
Basse Ardèche ZPS09 FR821 0114





 Espace Naturel Sensible
Gorges de l'Ardèche

Limites administratives :

 Communes
 Départements

Echelle : 1/25 000



-  Prospection Alose Feinte (2009-2011)
-  Stations RHP (suivi régulier)
-  Points d'observation (depuis 1997)
-  Prospection Barbeau méridional (CSP 07 - 1997)

CARTE N°37 MULETTE EPAISSE UNIO CRASSUS

Périmètres :

- Site Natura 2000 "Sud Ardèche et Dent de Rez"
B'1 FR820 1654 et
Basse Ardèche ZPS09 FR821 0114
- Espace Naturel Sensible
Gorges de l'Ardèche

Limites administratives :

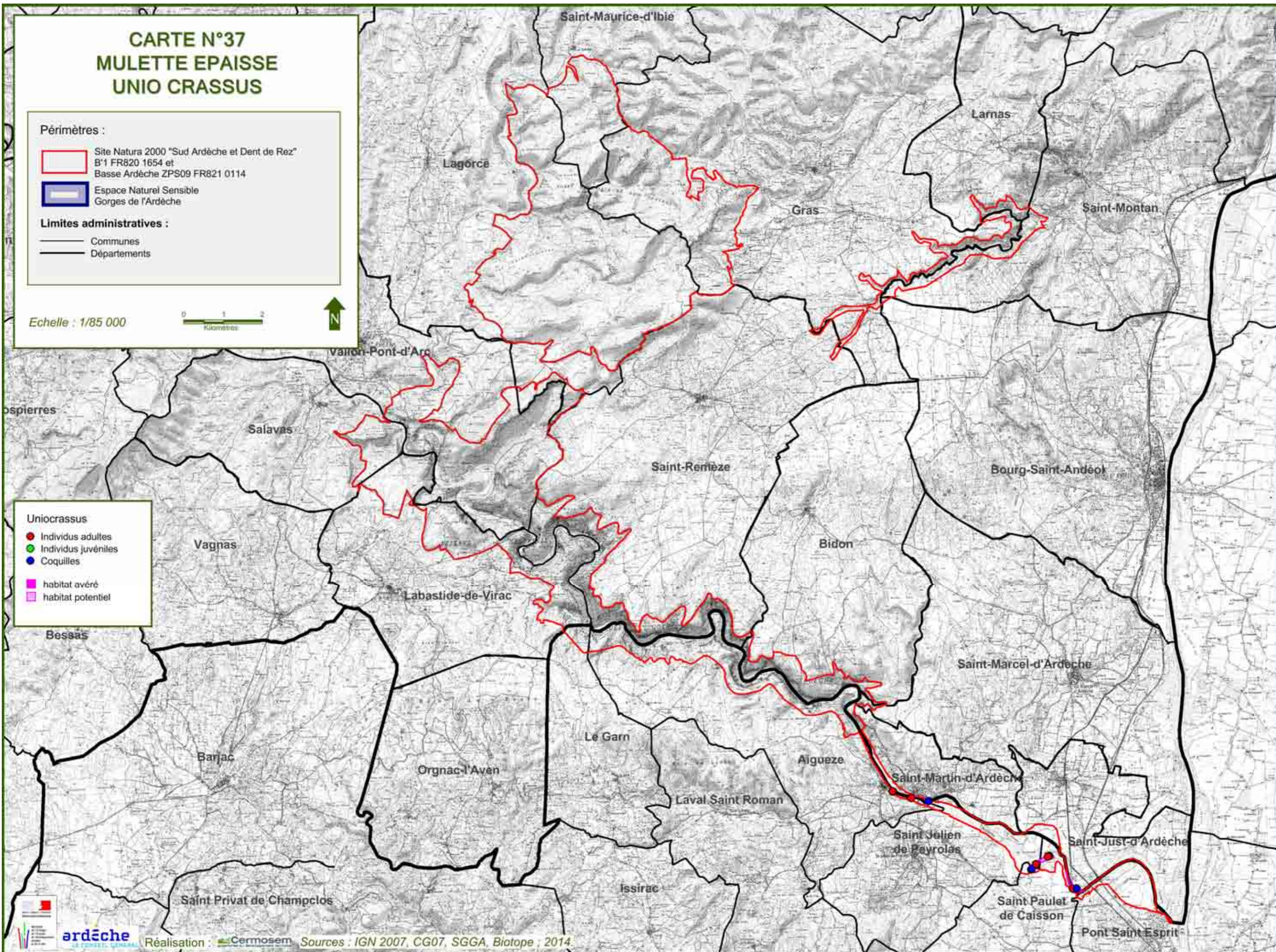
- Communes
- Départements

Echelle : 1/85 000





Uniocrassus

- Individus adultes
- Individus juvéniles
- Coquilles
- habitat avéré
- habitat potentiel





CARTE N°37C MULETTE EPAISSE UNIO CRASSUS

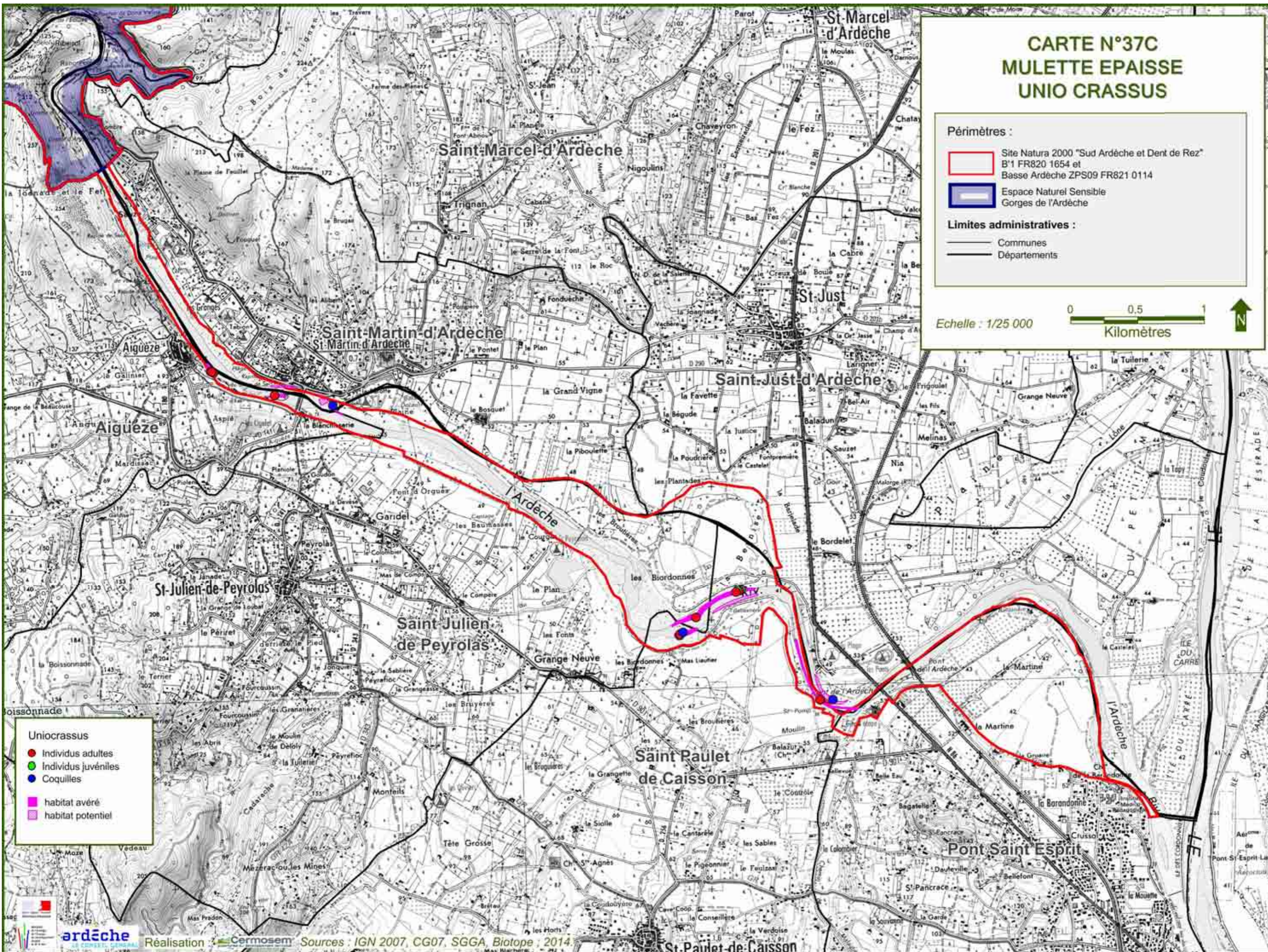
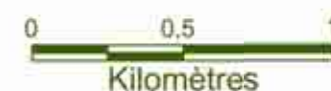
Périmètres :

-  Site Natura 2000 "Sud Ardèche et Dent de Rez" B'1 FR820 1654 et Basse Ardèche ZPS09 FR821 0114
-  Espace Naturel Sensible Gorges de l'Ardèche

Limites administratives :

-  Communes
-  Départements



Echelle : 1/25 000





- Uniocrassus
-  Individus adultes
 -  Individus juvéniles
 -  Coquilles
 -  habitat avéré
 -  habitat potentiel

CARTE N°38 MULETTE EPAISSE UNIO CRASSUS PROSPECTION

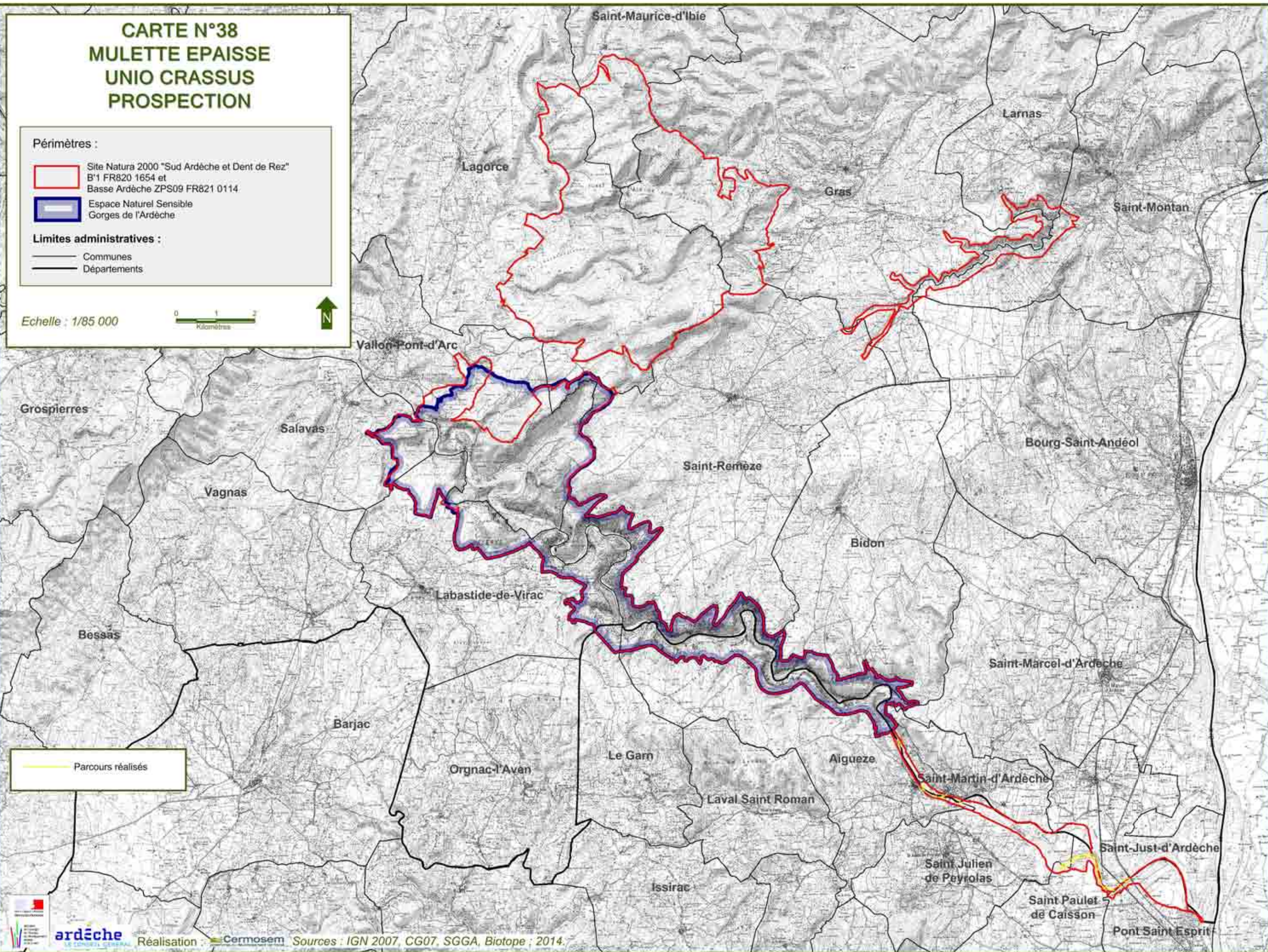
Périmètres :

-  Site Natura 2000 "Sud Ardèche et Dent de Rez" B'1 FR820 1654 et Basse Ardèche ZPS09 FR821 0114.
-  Espace Naturel Sensible Gorges de l'Ardèche

Limites administratives :

-  Communes
-  Départements

Echelle : 1/85 000





Parcours réalisés

CARTE N°38C MULETTE EPAISSE UNIO CRASSUS PROSPECTION

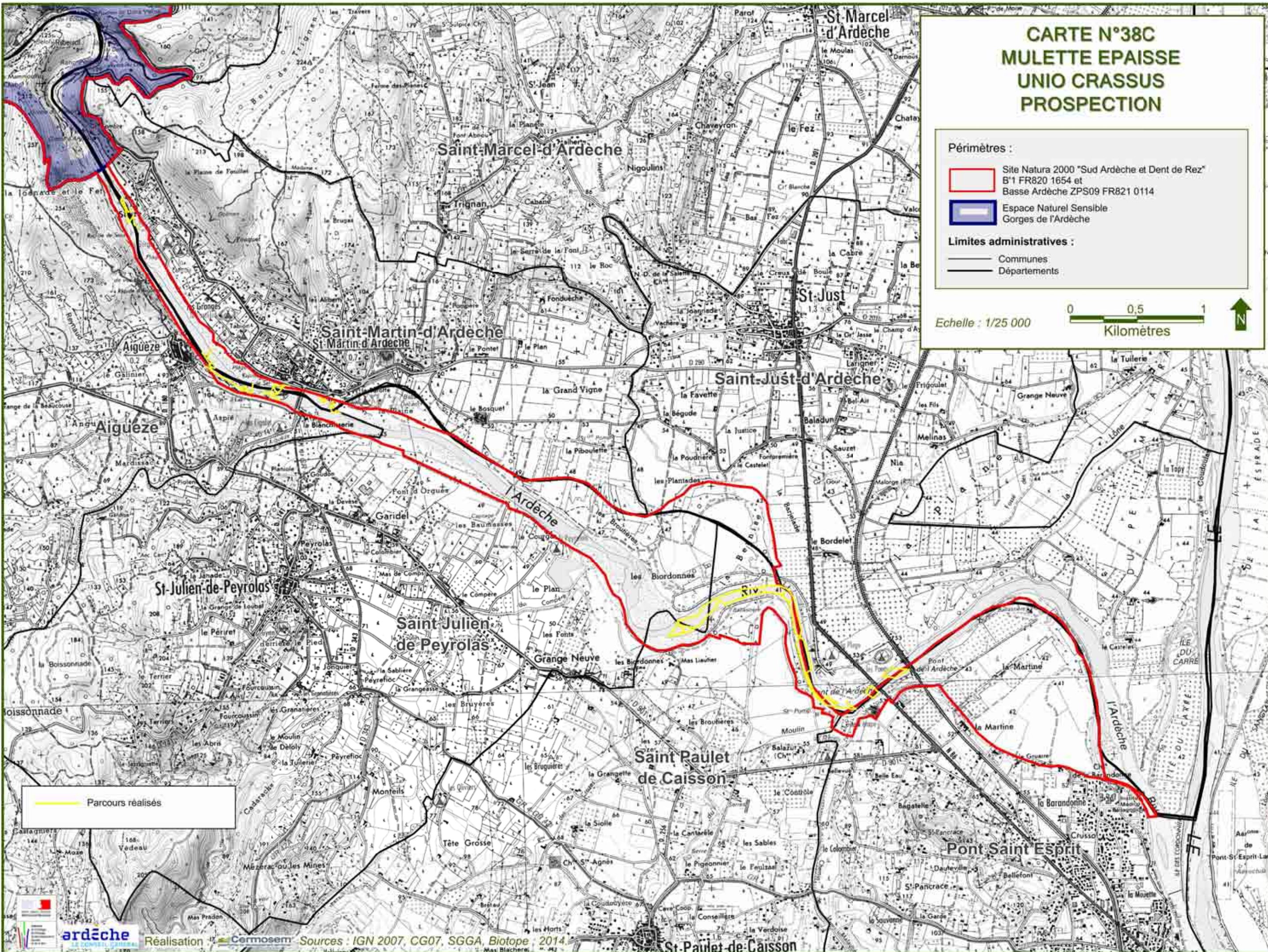
Périmètres :


-  Site Natura 2000 "Sud Ardèche et Dent de Rez"
B'1 FR820 1654 et
Basse Ardèche ZPS09 FR821 0114
-  Espace Naturel Sensible
Gorges de l'Ardèche

Limites administratives :

-  Communes
-  Départements


Echelle : 1/25 000



 Parcours réalisés

CARTE N°39 MULETTE EPAISSE UNIO CRASSUS

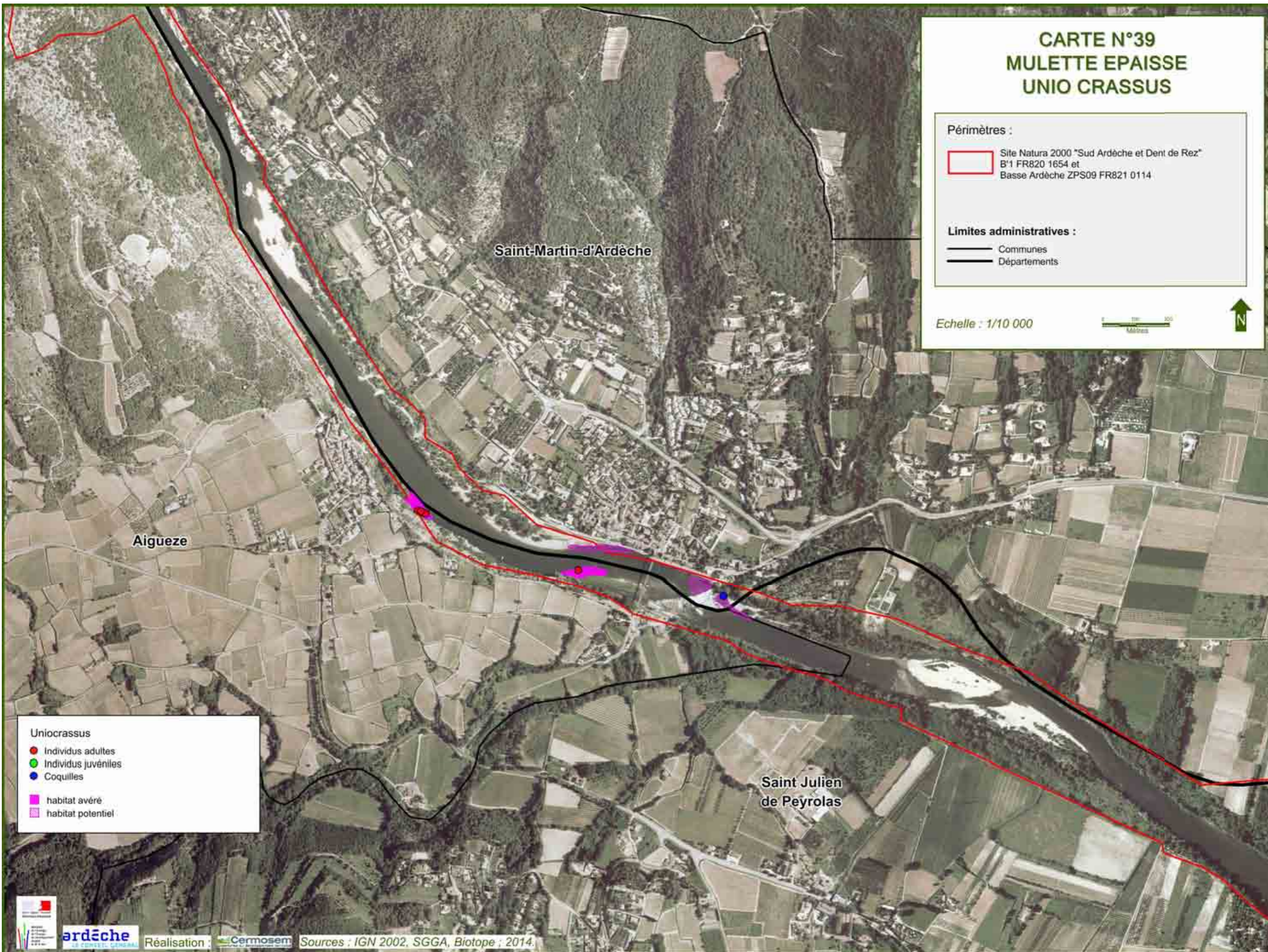
Périmètres :

 Site Natura 2000 "Sud Ardèche et Dent de Rez"
B'1 FR820 1654 et
Basse Ardèche ZPS09 FR821 0114




Limites administratives :



 Communes
 Départements

Echelle : 1/10 000




Uniocrassus

-  Individus adultes
-  Individus juvéniles
-  Coquilles


-  habitat avéré
-  habitat potentiel

CARTE N°40 MULETTE EPAISSE UNIO CRASSUS

Périmètres :

 Site Natura 2000 "Sud Ardèche et Dent de Rez"
B'1 FR820 1654 et
Basse Ardèche ZPS09 FR821 0114

Limites administratives :

 Communes
 Départements

Echelle : 1/10 000






Saint Julien
de Peyrolas



Saint-Just-d'Ardèche

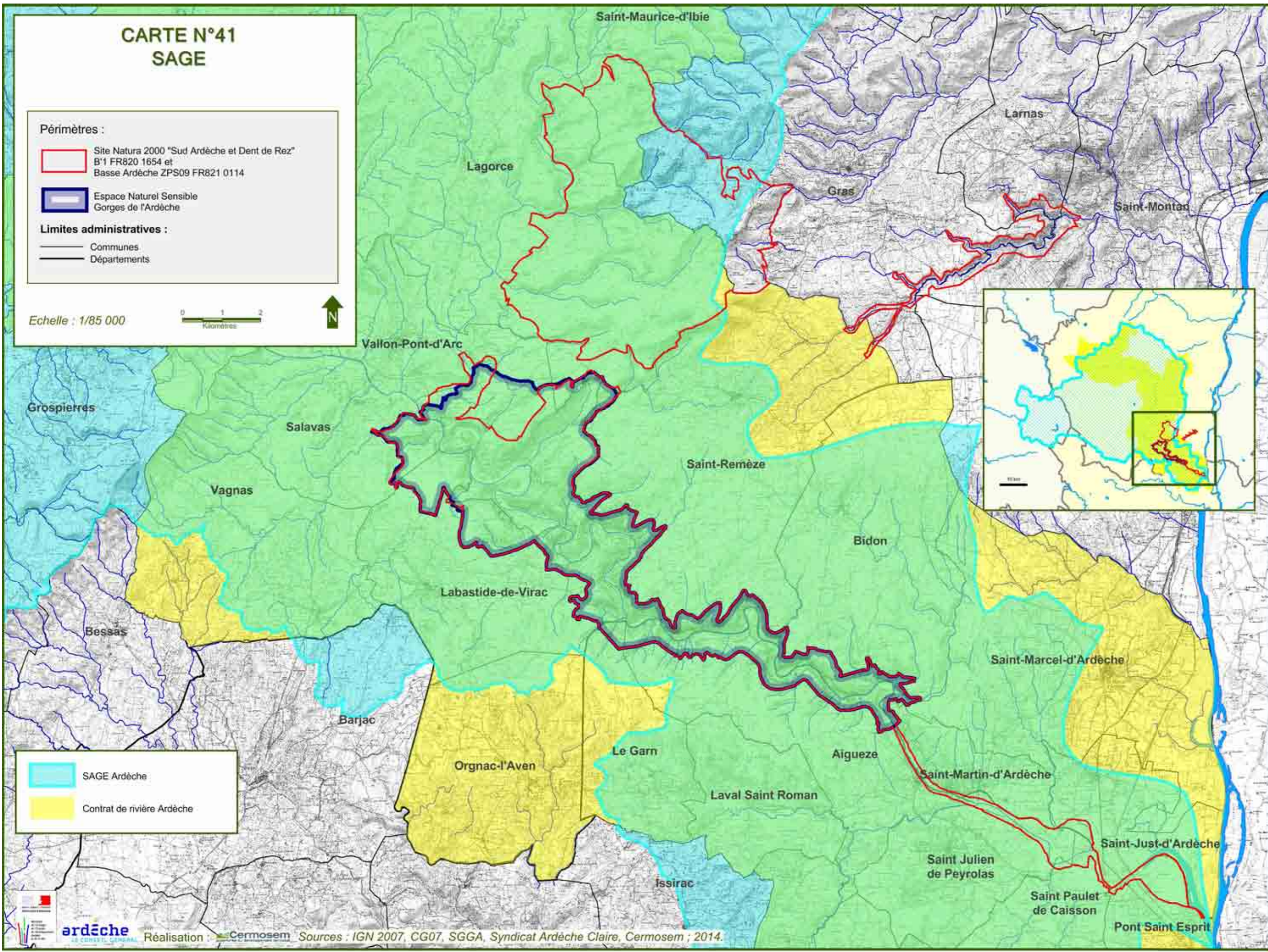
Saint Paulet
de Caissou

Pont Saint Esprit

Uniocrassus

-  Individus adultes
-  Individus juvéniles
-  Coquilles

-  habitat avéré
-  habitat potentiel



**CARTE N°41
SAGE**

Périmètres :

- Site Natura 2000 "Sud Ardèche et Dent de Rez" B°1 FR820 1654 et Basse Ardèche ZPS09 FR821 0114
- Espace Naturel Sensible Gorges de l'Ardèche

Limites administratives :

- Communes
- Départements


Echelle : 1/85 000

Kilomètres

- SAGE Ardèche
- Contrat de rivière Ardèche

CARTE N°41A SAGE

Périmètres :

 Site Natura 2000 "Sud Ardèche et Dent de Rez"
B'1 FR820 1654 et
Basse Ardèche ZPS09 FR821 0114

 Espace Naturel Sensible
Gorges de l'Ardèche

Limites administratives :

 Communes
 Départements

Echelle : 1/25 000



Vallon-Pont-d'Arc

Lagorce

Salavas


Saint-Remèze

Labastide-de-Virac



CARTE N°41B SAGE

Périmètres :

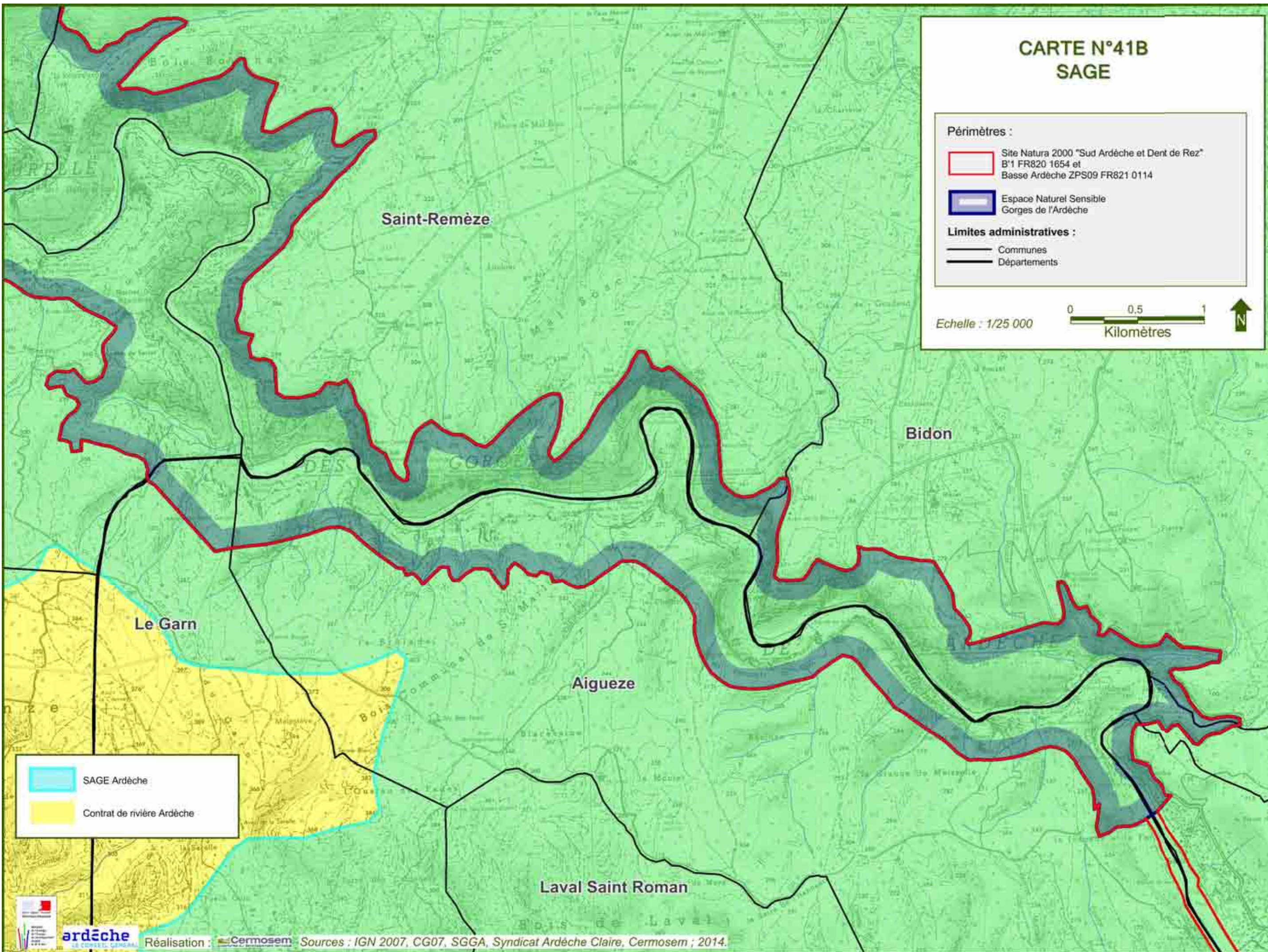
 Site Natura 2000 "Sud Ardèche et Dent de Rez"
B'1 FR820 1654 et
Basse Ardèche ZPS09 FR821 0114



 Espace Naturel Sensible
Gorges de l'Ardèche

Limites administratives :

 Communes
 Départements


Echelle : 1/25 000




 SAGE Ardèche
 Contrat de rivière Ardèche

CARTE N°41C SAGE

Périmètres :

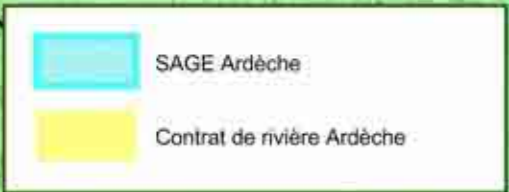
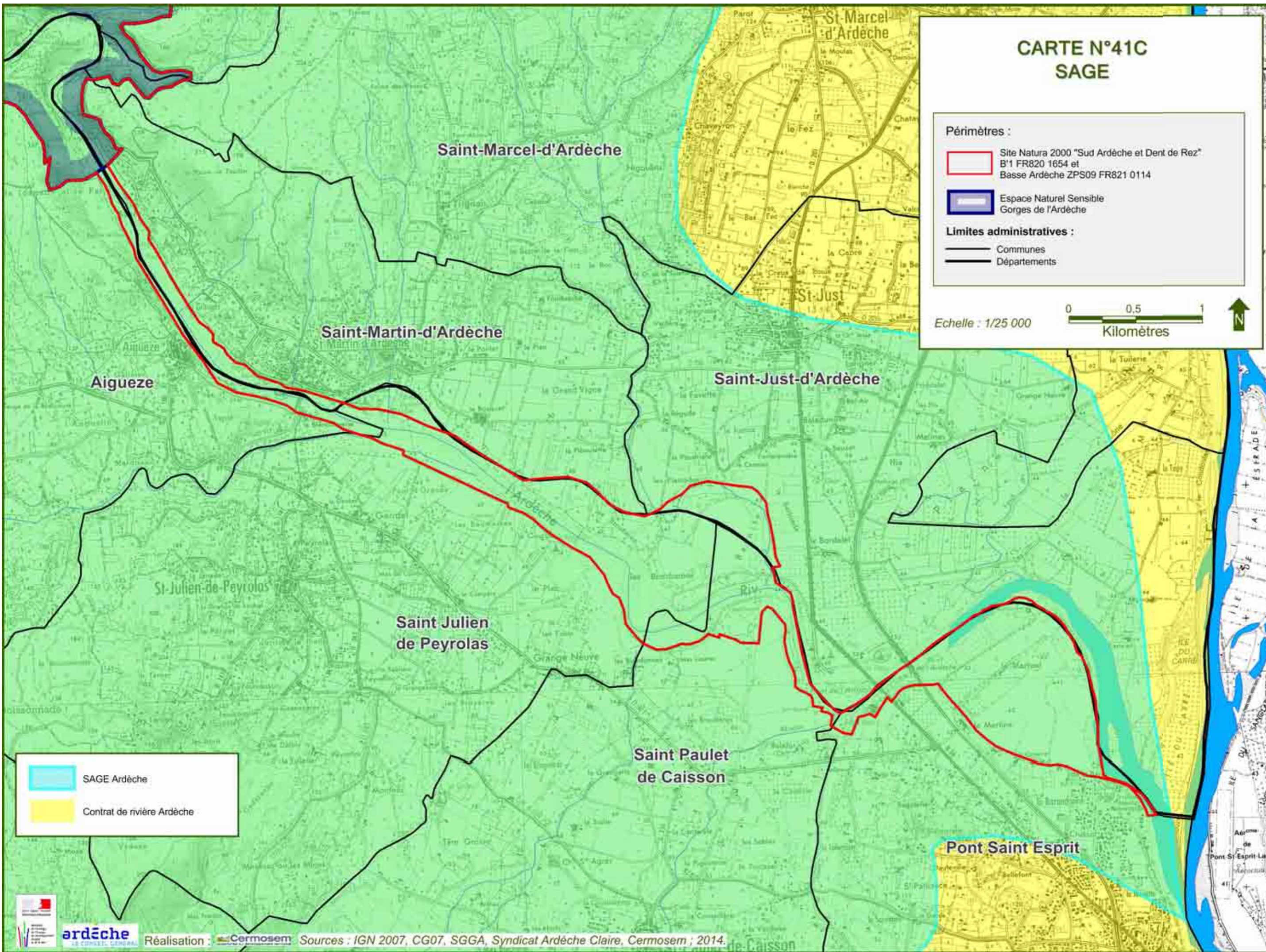
 Site Natura 2000 "Sud Ardèche et Dent de Rez"
B'1 FR820 1654 et
Basse Ardèche ZPS09 FR821 0114

 Espace Naturel Sensible
Gorges de l'Ardèche

Limites administratives :


 Communes
 Départements


Echelle : 1/25 000



CARTE N°41D SAGE

Périmètres :

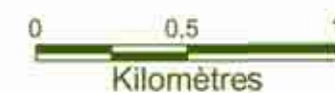
 Site Natura 2000 "Sud Ardèche et Dent de Rez"
B'1 FR820 1654 et
Basse Ardèche ZPS09 FR821 0114



 Espace Naturel Sensible
Gorges de l'Ardèche

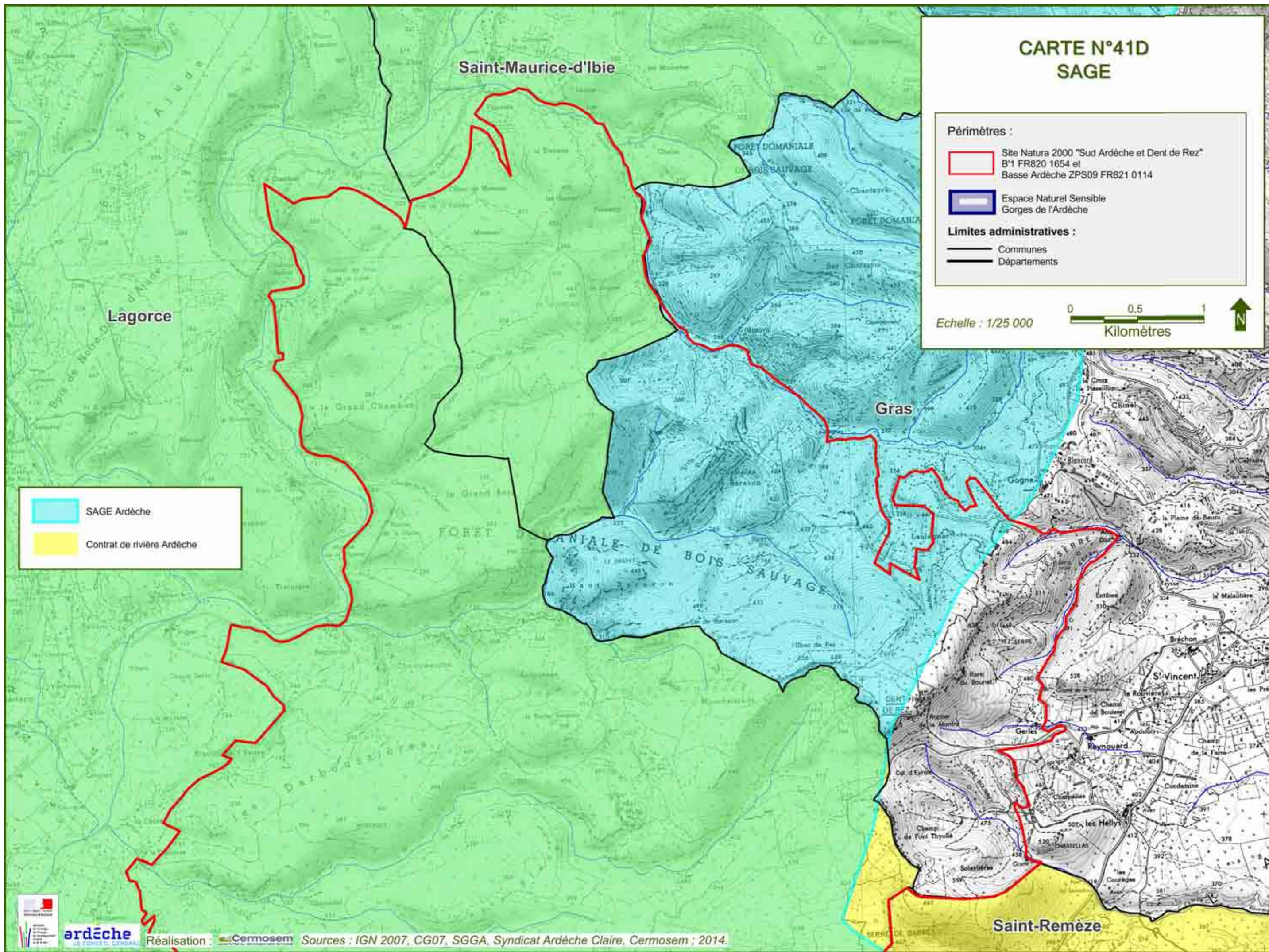
Limites administratives :

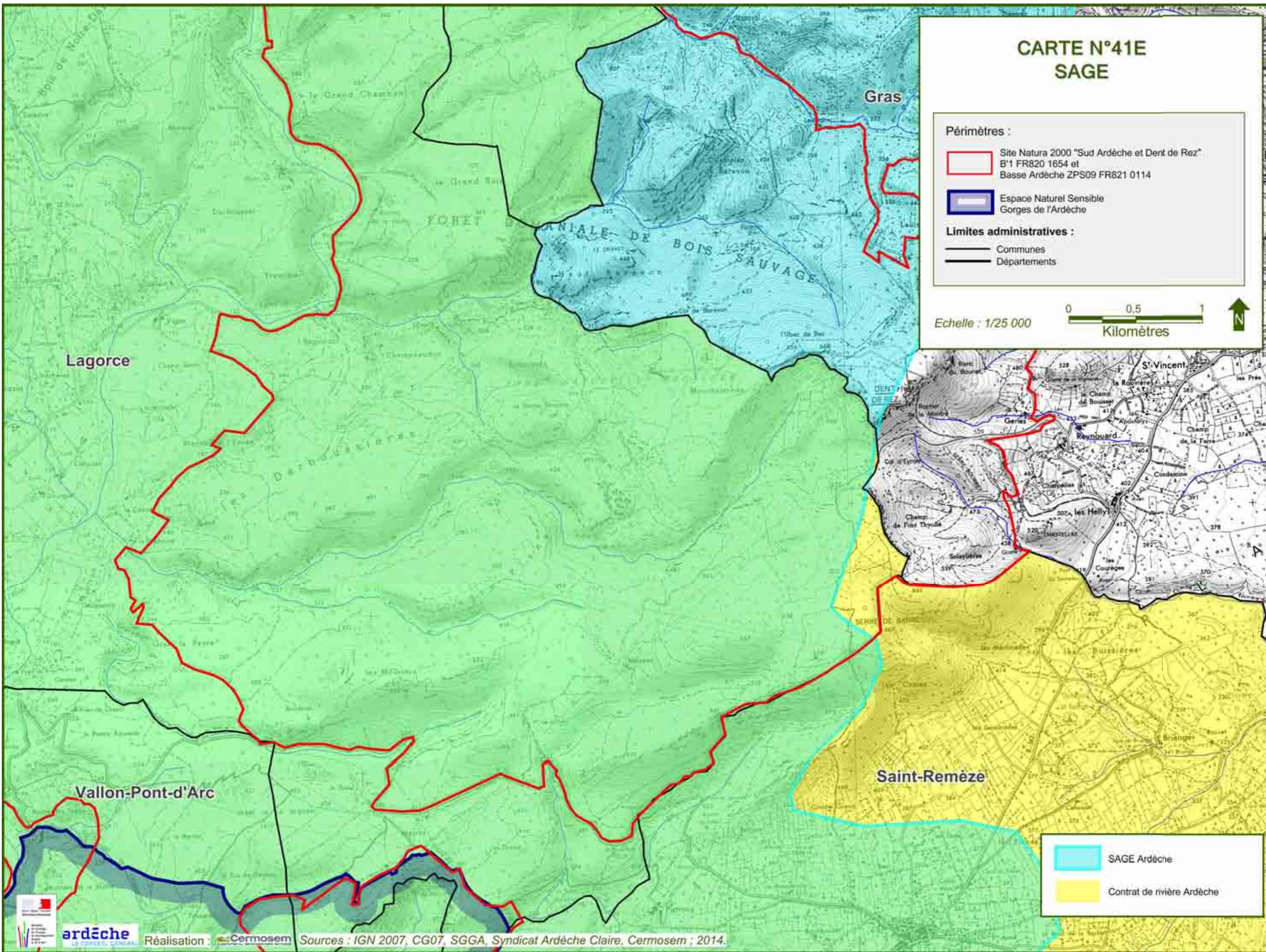
 Communes
 Départements

Echelle : 1/25 000



 SAGE Ardèche
 Contrat de rivière Ardèche





CARTE N°41E SAGE

Périmètres :

- Site Natura 2000 "Sud Ardèche et Dent de Rez"
B'1 FR820 1654 et
Basse Ardèche ZPS09 FR821 0114
- Espace Naturel Sensible
Gorges de l'Ardèche

Limites administratives :

- Communes
- Départements

Echelle : 1/25 000



- SAGE Ardèche
- Contrat de rivière Ardèche




ardèche
LE CONSEIL DÉPARTEMENTAL


Réalisation :  Cermosem

Sources : IGN 2007, CG07, SGGA, Syndicat Ardèche Claire, Cermosem ; 2014.

CARTE N°41F SAGE

Périmètres :

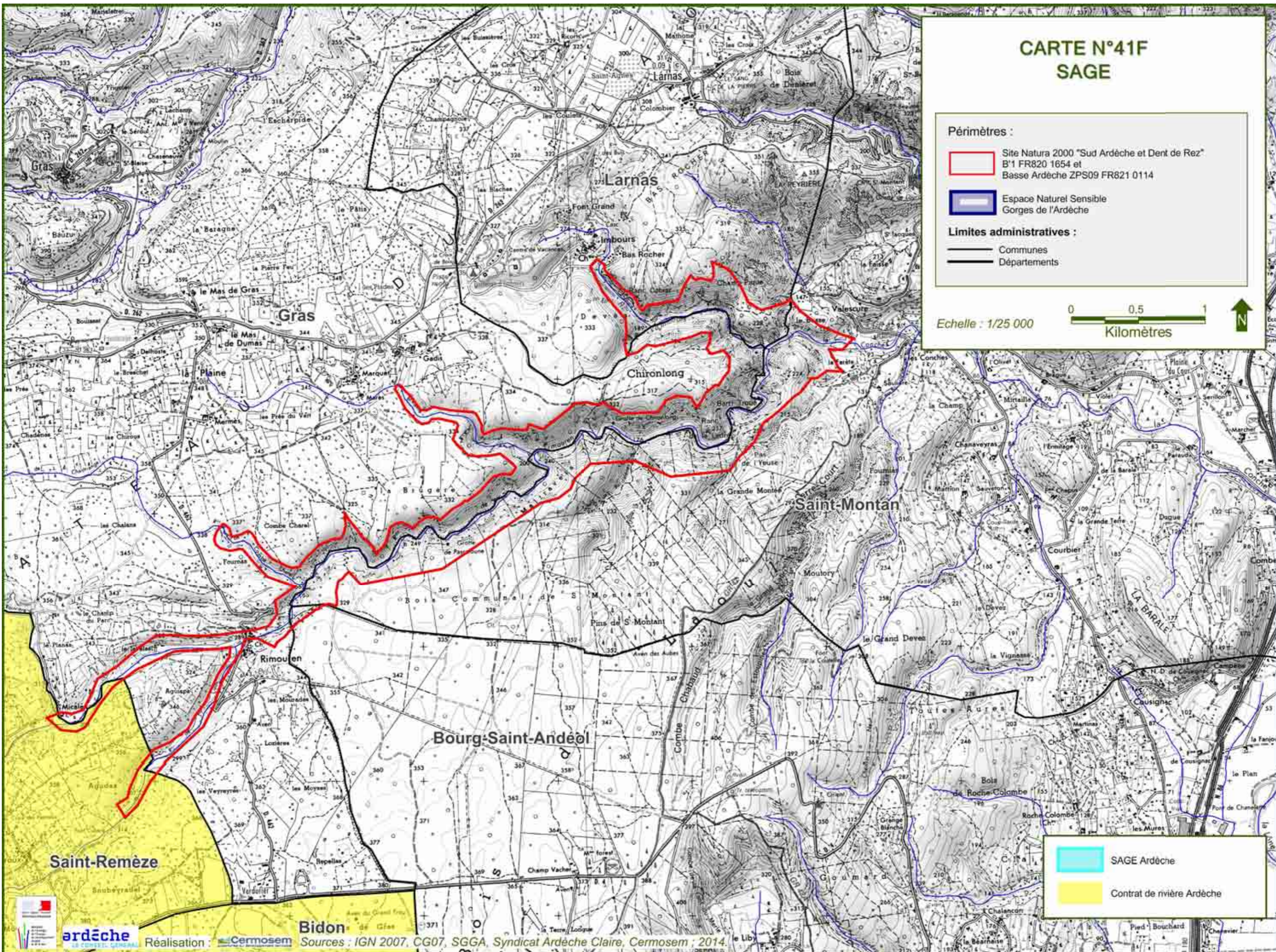
 Site Natura 2000 "Sud Ardèche et Dent de Rez"
B'1 FR820 1654 et
Basse Ardèche ZPS09 FR821 0114

 Espace Naturel Sensible
Gorges de l'Ardèche

Limites administratives :

 Communes
 Départements

Echelle : 1/25 000



 SAGE Ardèche
 Contrat de rivière Ardèche

CARTE N°42 COMMUNES ET INTERCOMMUNALITÉS 2012

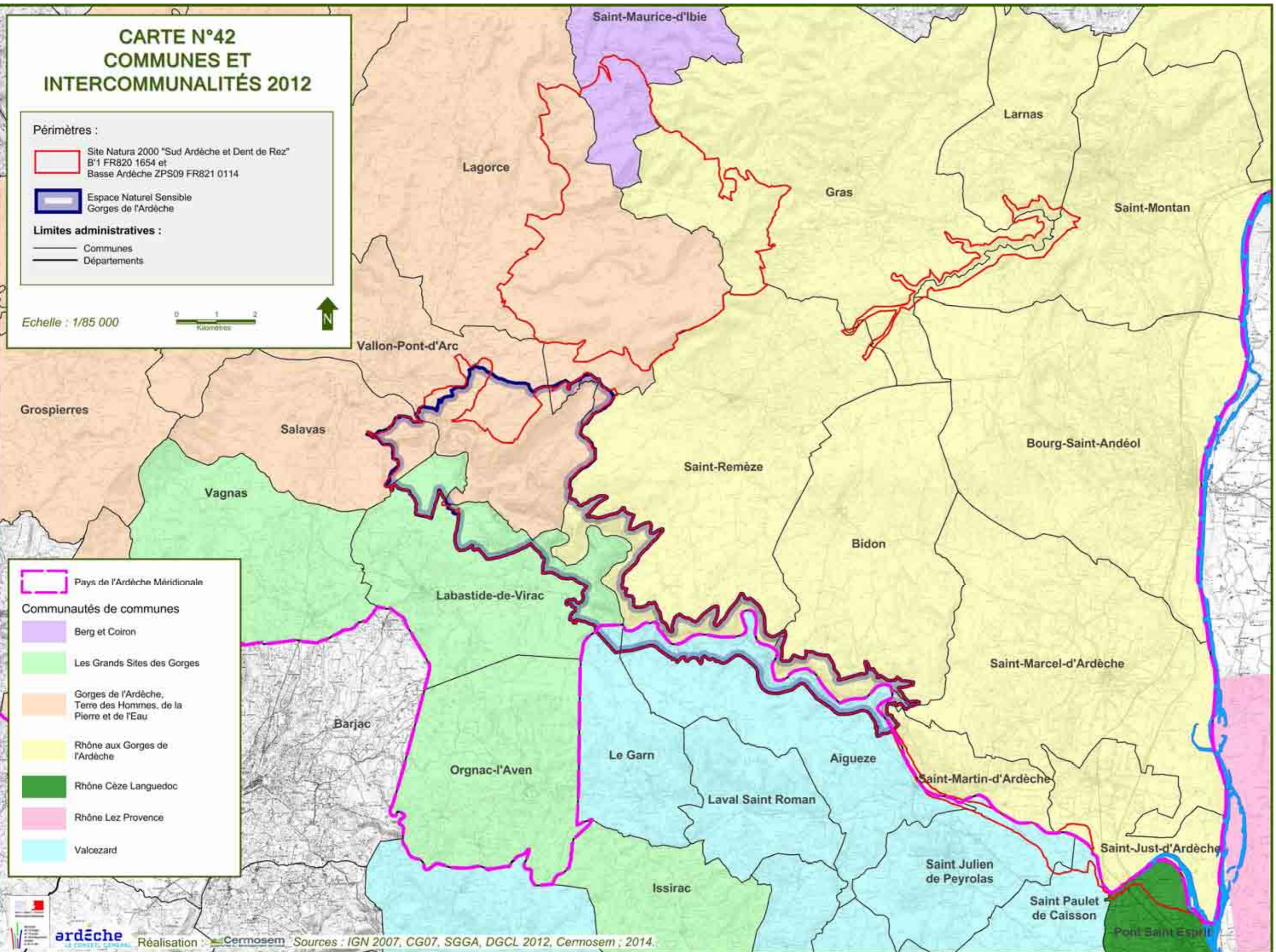
Périmètres :

- Site Natura 2000 "Sud Ardèche et Dent de Rez" B'1 FR820 1654 et Basse Ardèche ZPS09 FR821 0114
- Espace Naturel Sensible Gorges de l'Ardèche

Limites administratives :

- Communes
- Départements

Echelle : 1/85 000




Pays de l'Ardèche Méridionale

Communautés de communes



- Berg et Coiron
- Les Grands Sites des Gorges
- Gorges de l'Ardèche, Terre des Hommes, de la Pierre et de l'Eau
- Rhône aux Gorges de l'Ardèche
- Rhône Cèze Languedoc
- Rhône Lez Provence
- Valcezard

CARTE N°42A COMMUNES ET INTERCOMMUNALITÉS 2012

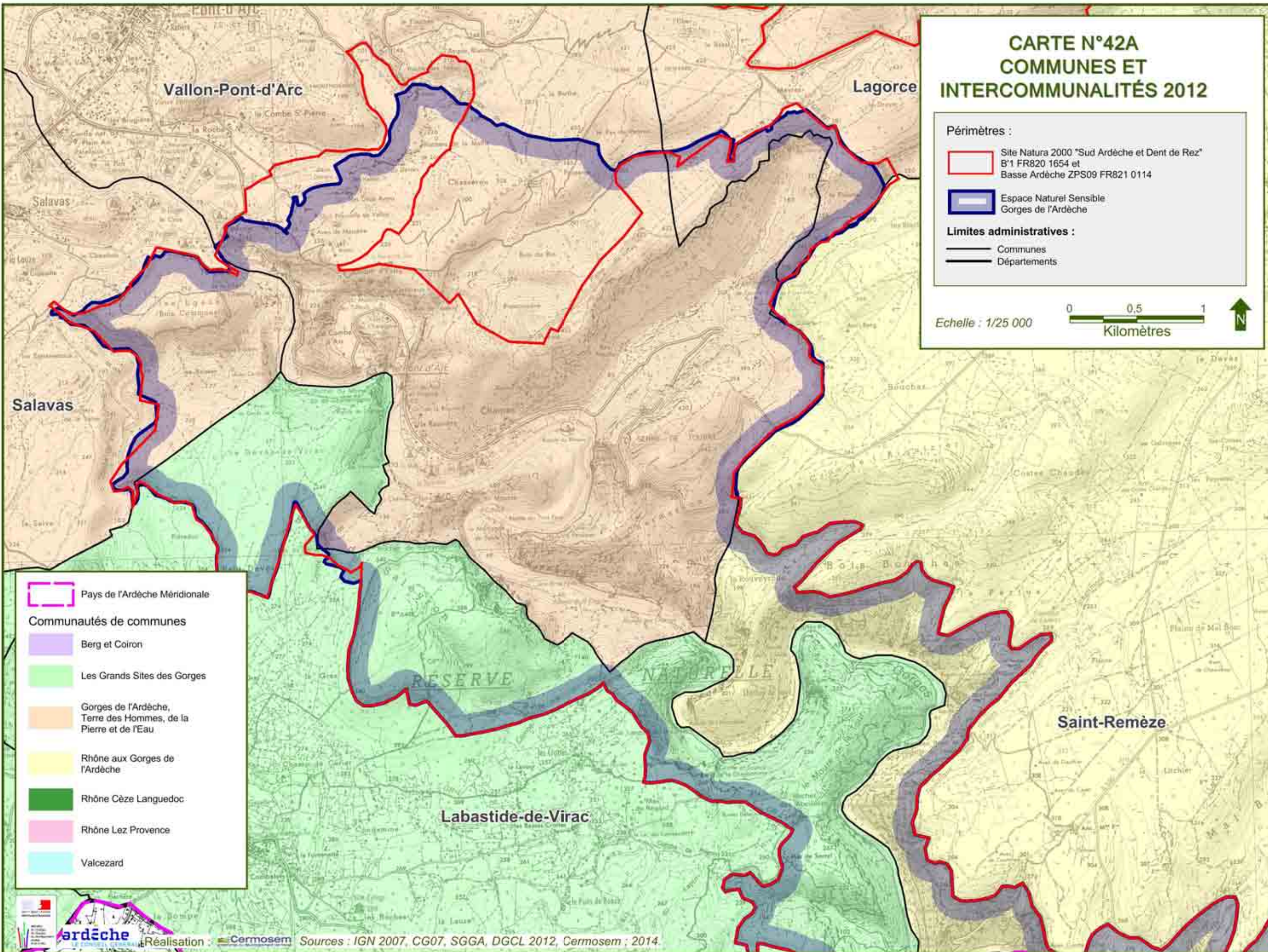

Périmètres :

-  Site Natura 2000 "Sud Ardèche et Dent de Rez"
B'1 FR820 1654 et
Basse Ardèche ZPS09 FR821 0114
-  Espace Naturel Sensible
Gorges de l'Ardèche

Limites administratives :

-  Communes
-  Départements


Echelle : 1/25 000



-  Pays de l'Ardèche Méridionale
- Communautés de communes
-  Berg et Coiron
-  Les Grands Sites des Gorges
-  Gorges de l'Ardèche,
Terre des Hommes, de la
Pierre et de l'Eau
-  Rhône aux Gorges de
l'Ardèche
-  Rhône Cèze Languedoc
-  Rhône Lez Provence
-  Valcezard



CARTE N°42B COMMUNES ET INTERCOMMUNALITÉS 2012

Périmètres :

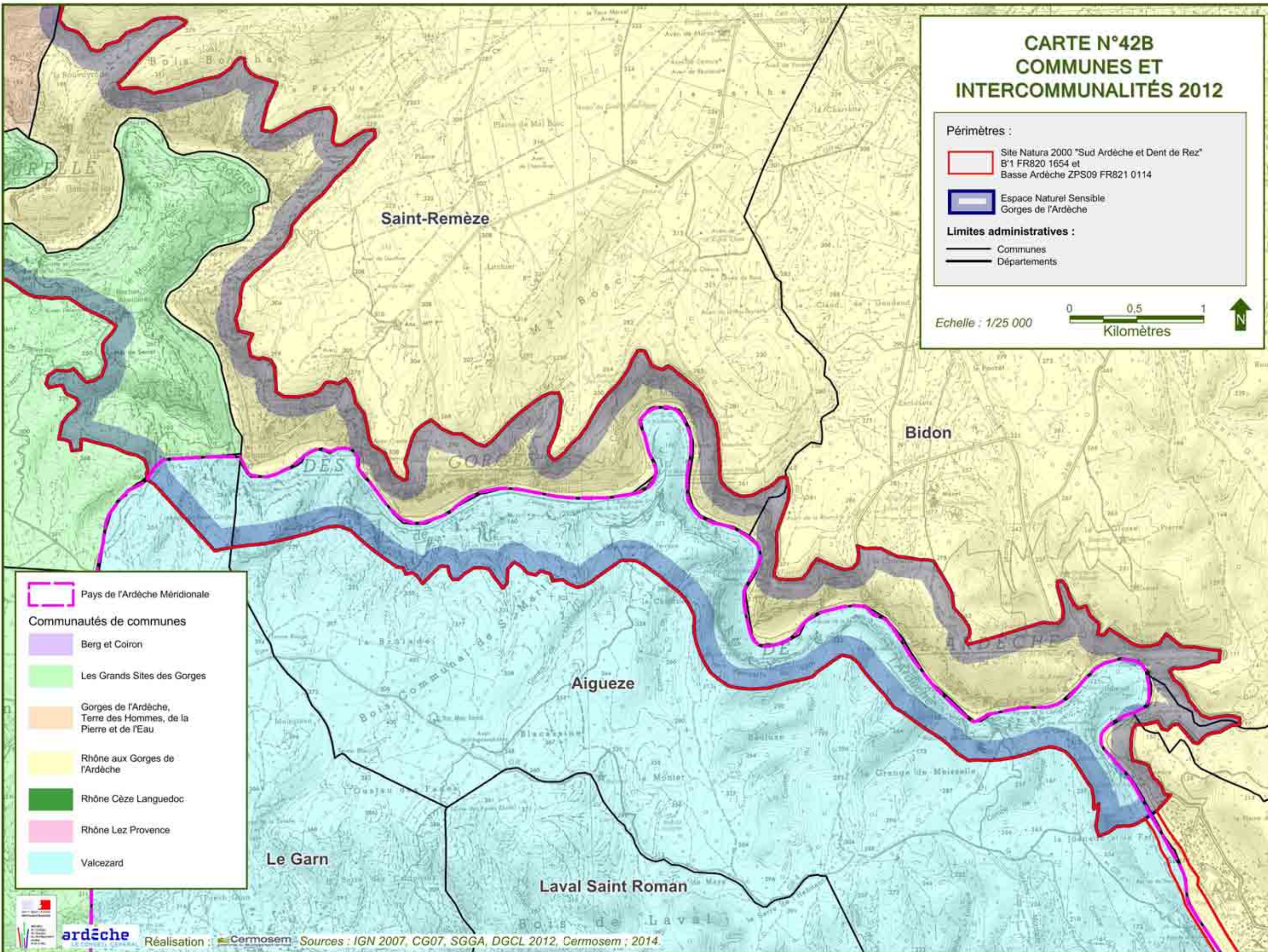
 Site Natura 2000 "Sud Ardèche et Dent de Rez"
B'1 FR820 1654 et
Basse Ardèche ZPS09 FR821 0114

 Espace Naturel Sensible
Gorges de l'Ardèche

Limites administratives :

 Communes
 Départements

Echelle : 1/25 000



-  Pays de l'Ardèche Méridionale
- Communautés de communes**
-  Berg et Coiron
-  Les Grands Sites des Gorges
-  Gorges de l'Ardèche, Terre des Hommes, de la Pierre et de l'Eau
-  Rhône aux Gorges de l'Ardèche
-  Rhône Cèze Languedoc
-  Rhône Lez Provence
-  Valcezard

CARTE N°42C COMMUNES ET INTERCOMMUNALITÉS 2012

Périmètres :

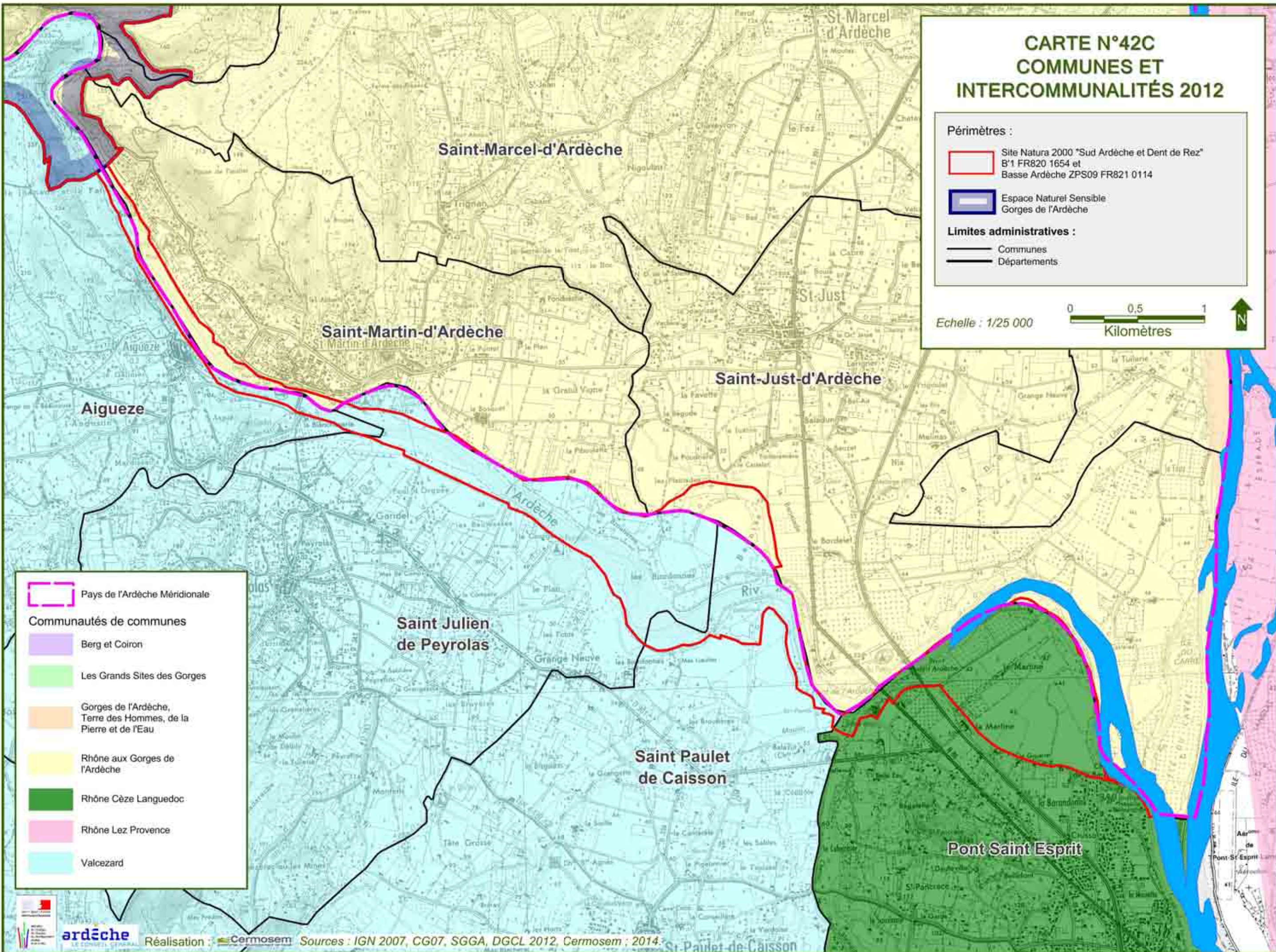
- Site Natura 2000 "Sud Ardèche et Dent de Rez"
B'1 FR820 1654 et
Basse Ardèche ZPS09 FR821 0114
- Espace Naturel Sensible
Gorges de l'Ardèche

Limites administratives :

- Communes
- Départements

Echelle : 1/25 000

Kilomètres



Pays de l'Ardèche Méridionale

Communautés de communes

- Berg et Coiron
- Les Grands Sites des Gorges
- Gorges de l'Ardèche, Terre des Hommes, de la Pierre et de l'Eau
- Rhône aux Gorges de l'Ardèche
- Rhône Cèze Languedoc
- Rhône Lez Provence
- Valcezard

CARTE N°42D COMMUNES ET INTERCOMMUNALITÉS 2012


Périmètres :

-  Site Natura 2000 "Sud Ardèche et Dent de Rez"
B'1 FR820 1654 et
Basse Ardèche ZPS09 FR821 0114
-  Espace Naturel Sensible
Gorges de l'Ardèche

Limites administratives :

-  Communes
-  Départements

Echelle : 1/25 000

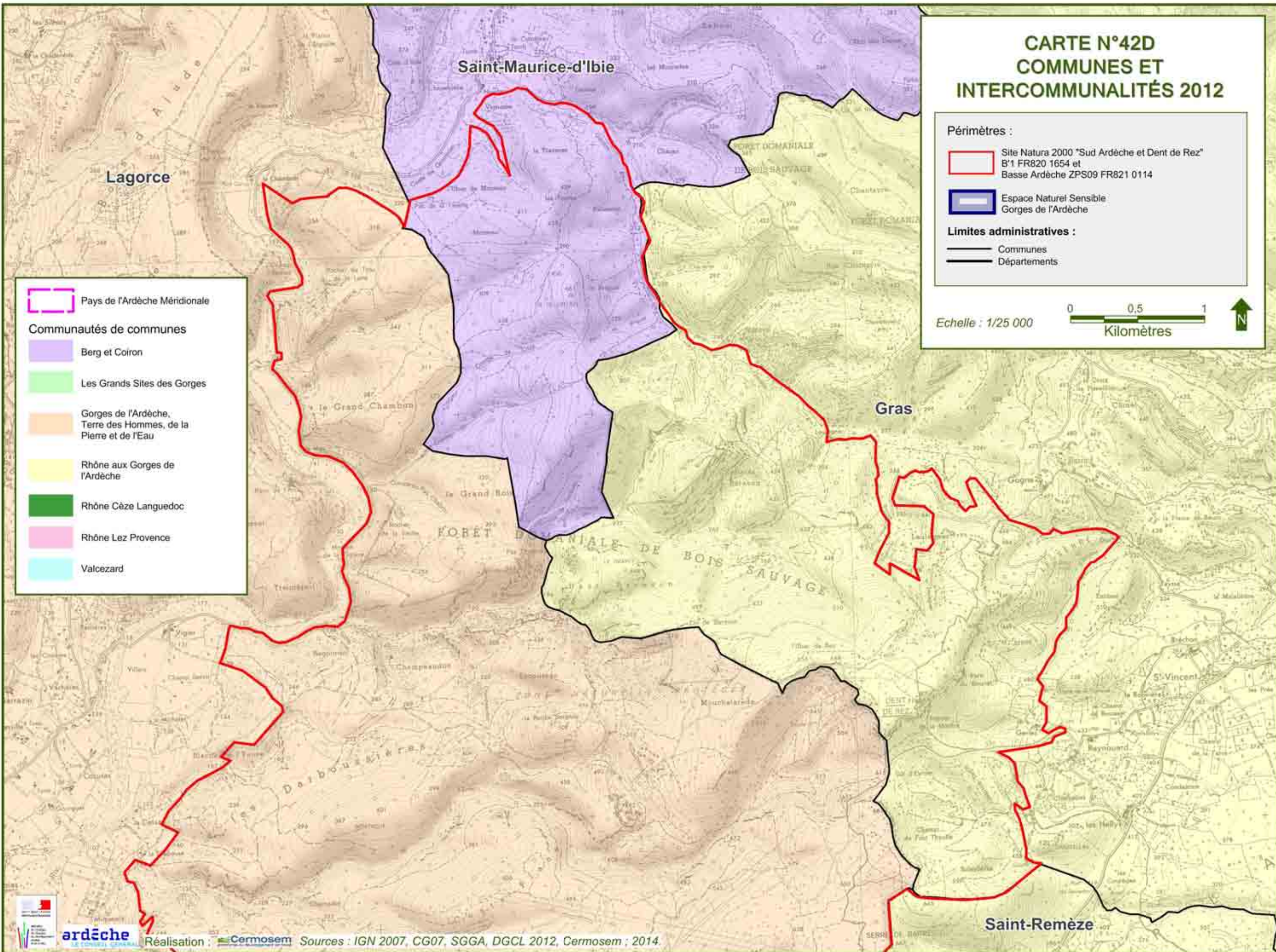


0 0,5 1
Kilomètres

 Pays de l'Ardèche Méridionale

Communautés de communes

-  Berg et Coiron
-  Les Grands Sites des Gorges
-  Gorges de l'Ardèche,
Terre des Hommes, de la
Pierre et de l'Eau
-  Rhône aux Gorges de
l'Ardèche
-  Rhône Cèze Languedoc
-  Rhône Lez Provence
-  Valcezard





CARTE N°42E COMMUNES ET INTERCOMMUNALITÉS 2012

Périmètres :

-  Site Natura 2000 "Sud Ardèche et Dent de Rez"
B*1 FR820 1654 et
Basse Ardèche ZPS09 FR821 0114
-  Espace Naturel Sensible
Gorges de l'Ardèche

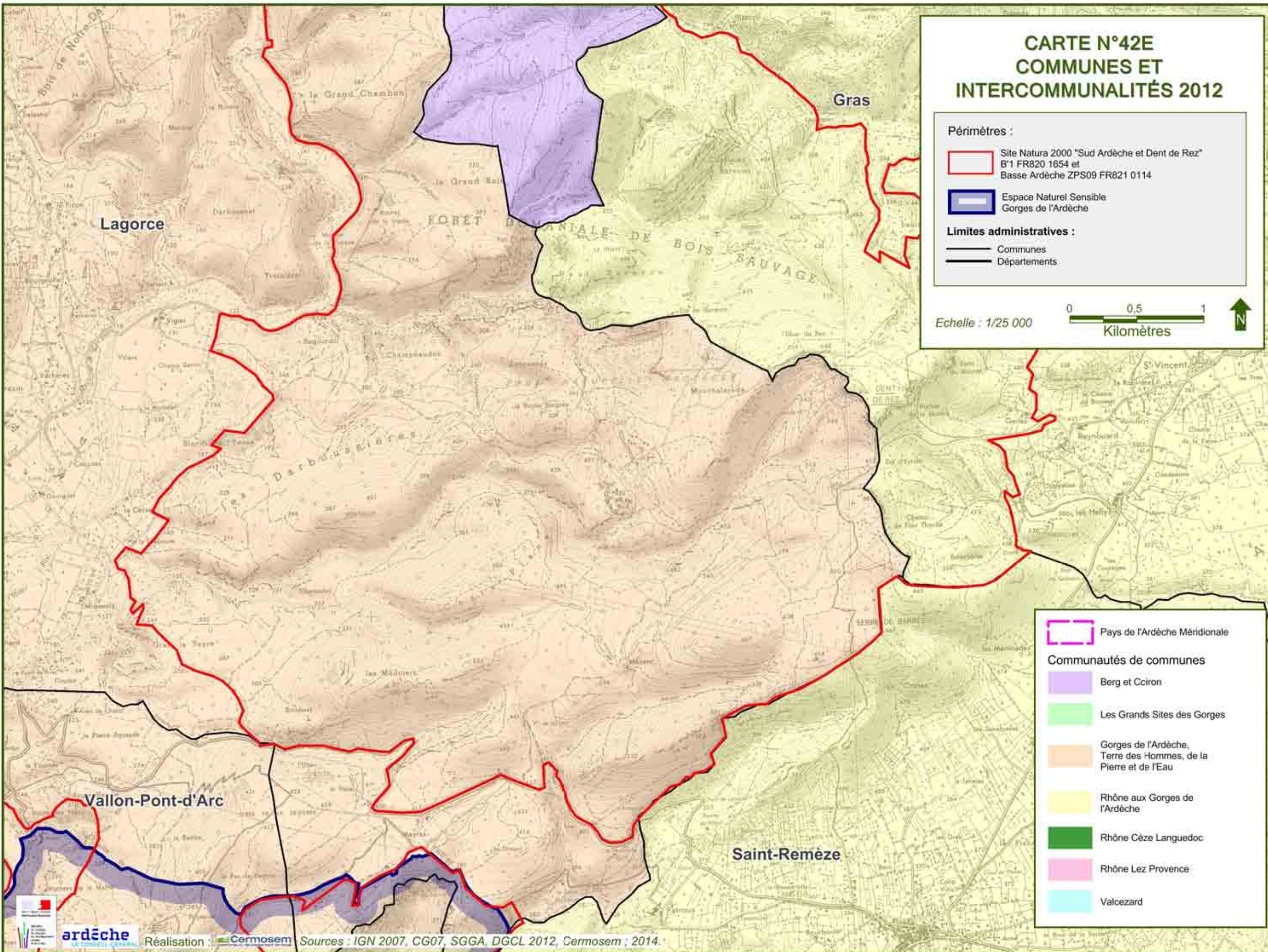
Limites administratives :

-  Communes
-  Départements

Echelle : 1/25 000





-  Pays de l'Ardèche Méridionale
- Communautés de communes**
-  Berg et Ciron
-  Les Grands Sites des Gorges
-  Gorges de l'Ardèche,
Terre des Hommes, de la
Pierre et de l'Eau
-  Rhône aux Gorges de
l'Ardèche
-  Rhône Cèze Languedoc
-  Rhône Lez Provence
-  Valcezard



CARTE N°42F COMMUNES ET INTERCOMMUNALITÉS 2012

Périmètres :

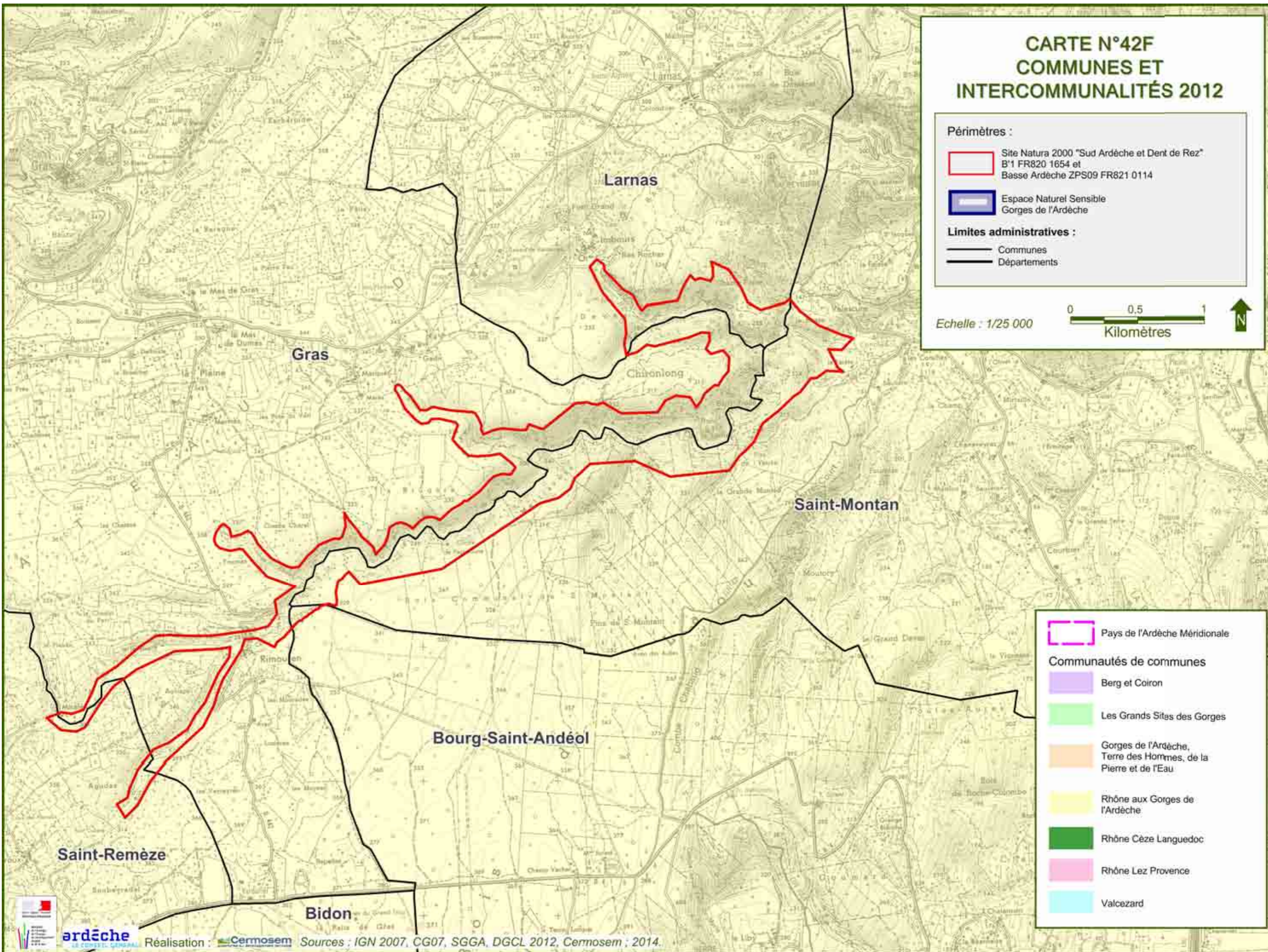
 Site Natura 2000 "Sud Ardèche et Dent de Rez"
B'1 FR820 1654 et
Basse Ardèche ZPS09 FR821 0114

 Espace Naturel Sensible
Gorges de l'Ardèche

Limites administratives :

 Communes
 Départements

Echelle : 1/25 000



 Pays de l'Ardèche Méridionale

Communautés de communes

-  Berg et Coiron
-  Les Grands Sites des Gorges
-  Gorges de l'Ardèche, Terre des Hommes, de la Pierre et de l'Eau
-  Rhône aux Gorges de l'Ardèche
-  Rhône Cèze Languedoc
-  Rhône Lez Provence
-  Valcezard

CARTE N°43 INFRASTRUCTURES ET HÉBERGEMENTS TOURISTIQUES ET DE LOISIRS

Périmètres :

Site Natura 2000 "Sud Ardèche et Dent de Rez"
B'1 FR820 1654 et
Basse Ardèche ZPS09 FR821 0114

Espace Naturel Sensible
Gorges de l'Ardèche

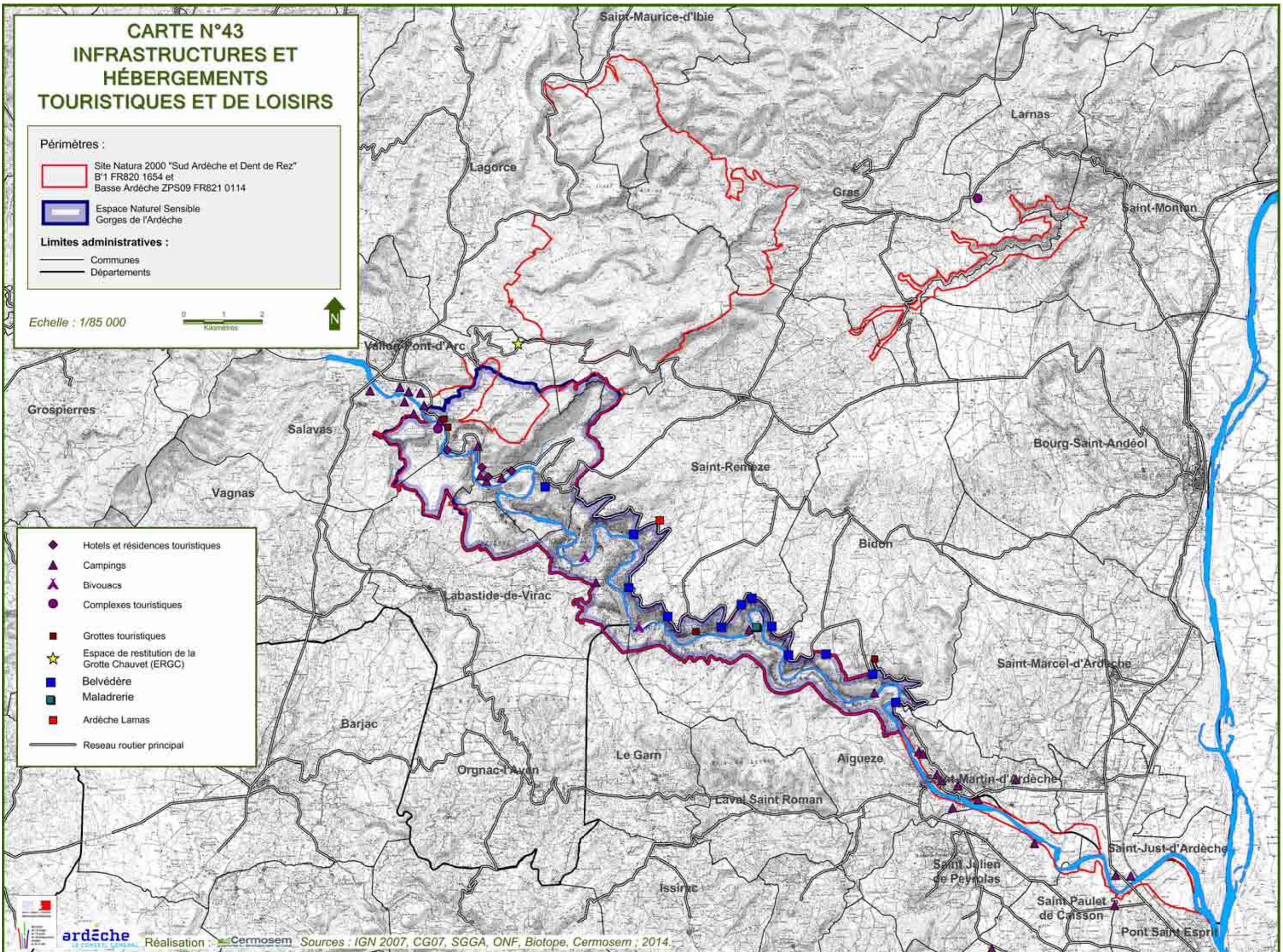
Limites administratives :

Communes
 Départements

Echelle : 1/85 000



- Hôtels et résidences touristiques
- Campings
- Bivouacs
- Complexes touristiques
- Grottes touristiques
- Espace de restitution de la Grotte Chauvet (ERGC)
- Belvédère
- Maladrerie
- Ardèche Lamas
- Réseau routier principal



CARTE N°43A INFRASTRUCTURES ET HÉBERGEMENTS TOURISTIQUES ET DE LOISIRS

Périmètres :

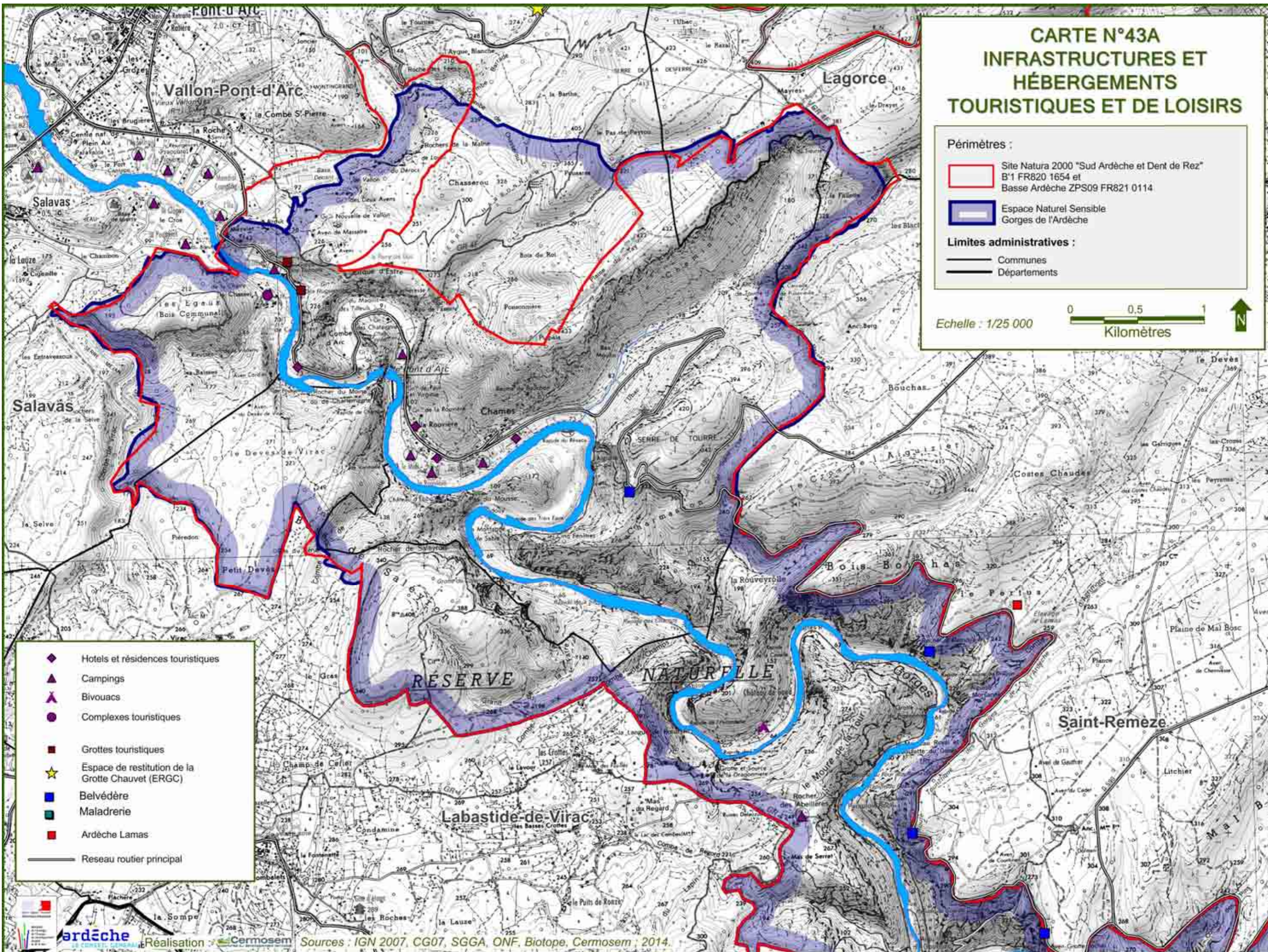
Site Natura 2000 "Sud Ardèche et Dent de Rez"
B'1 FR820 1654 et
Basse Ardèche ZPS09 FR821 0114

Espace Naturel Sensible
Gorges de l'Ardèche

Limites administratives :

Communes
 Départements

Echelle : 1/25 000



- Hôtels et résidences touristiques
- Campings
- Bivouacs
- Complexes touristiques
- Grottes touristiques
- Espace de restitution de la Grotte Chauvet (ERGC)
- Belvédère
- Maladrerie
- Ardèche Lamas
- Réseau routier principal

Sources : IGN 2007, CG07, SGGA, ONF, Biotope, Cermosem ; 2014.

CARTE N°43B INFRASTRUCTURES ET HÉBERGEMENTS TOURISTIQUES ET DE LOISIRS

Périmètres :

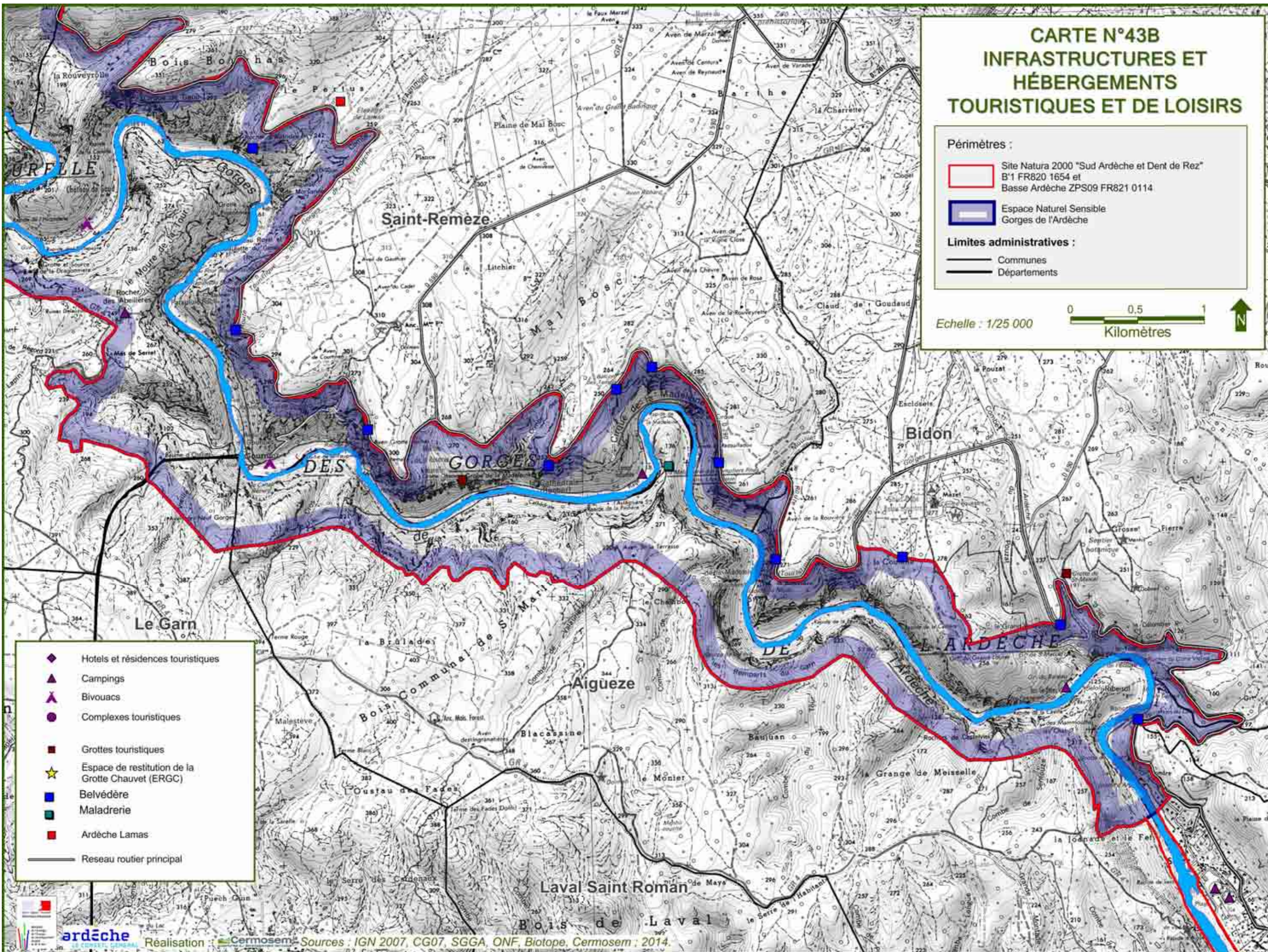
Site Natura 2000 "Sud Ardèche et Dent de Rez"
B'1 FR820 1654 et
Basse Ardèche ZPS09 FR821 0114

Espace Naturel Sensible
Gorges de l'Ardèche

Limites administratives :

Communes
 Départements


Echelle : 1/25 000



- Hôtels et résidences touristiques
- Campings
- Bivouacs
- Complexes touristiques
- Grottes touristiques
- Espace de restitution de la Grotte Chauvet (ERGC)
- Belvédère
- Maladrerie
- Ardèche Lamas
- Réseau routier principal



CARTE N°43C INFRASTRUCTURES ET HÉBERGEMENTS TOURISTIQUES ET DE LOISIRS

Périmètres :

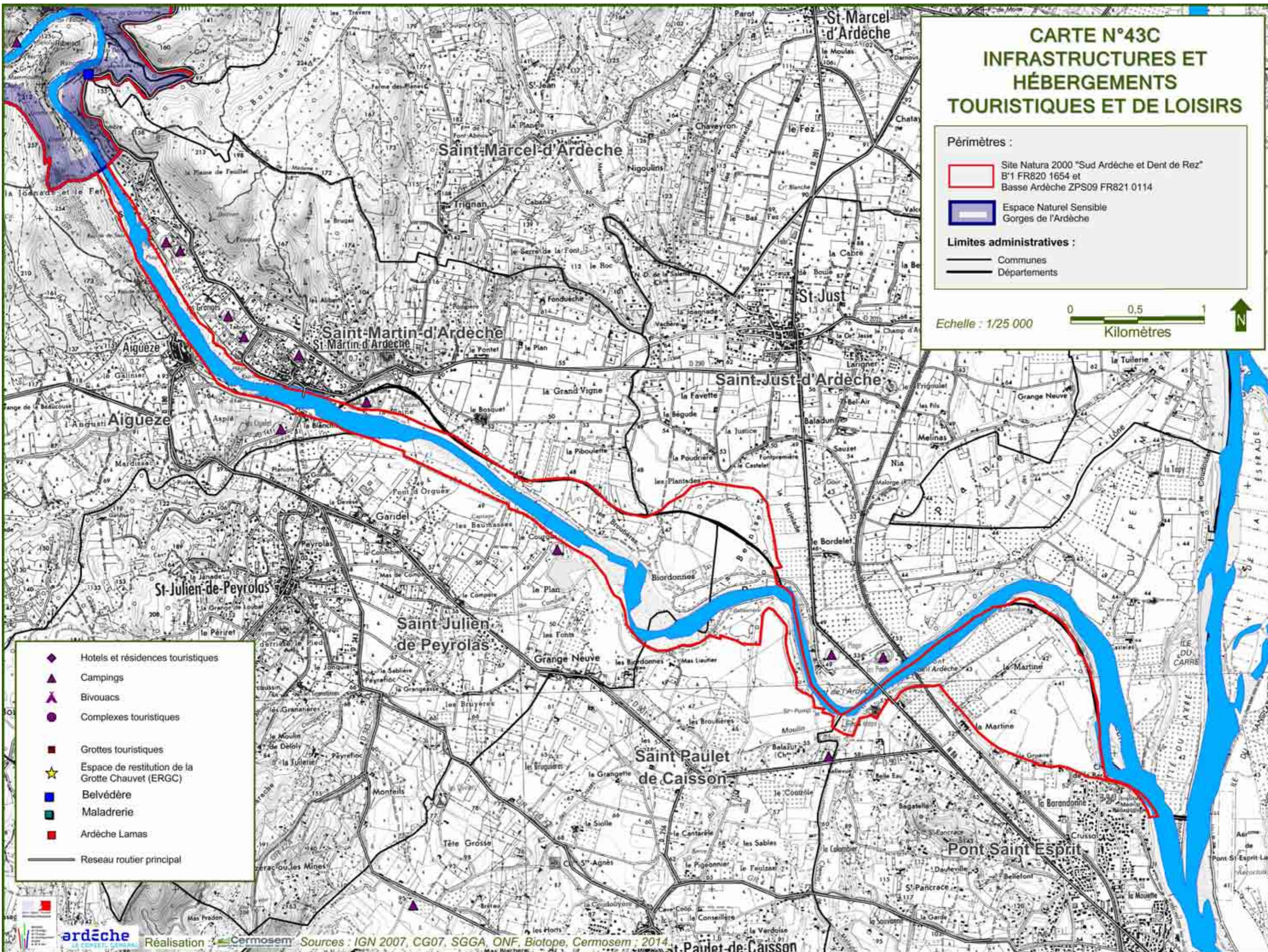
 Site Natura 2000 "Sud Ardèche et Dent de Rez"
B'1 FR820 1654 et
Basse Ardèche ZPS09 FR821 0114

 Espace Naturel Sensible
Gorges de l'Ardèche

Limites administratives :

 Communes
 Départements

Echelle : 1/25 000



-  Hôtels et résidences touristiques
-  Campings
-  Bivouacs
-  Complexes touristiques
-  Grottes touristiques
-  Espace de restitution de la Grotte Chauvet (ERGC)
-  Belvédère
-  Maladrerie
-  Ardèche Lamas
-  Réseau routier principal

CARTE N°43E INFRASTRUCTURES ET HÉBERGEMENTS TOURISTIQUES ET DE LOISIRS

Périmètres :

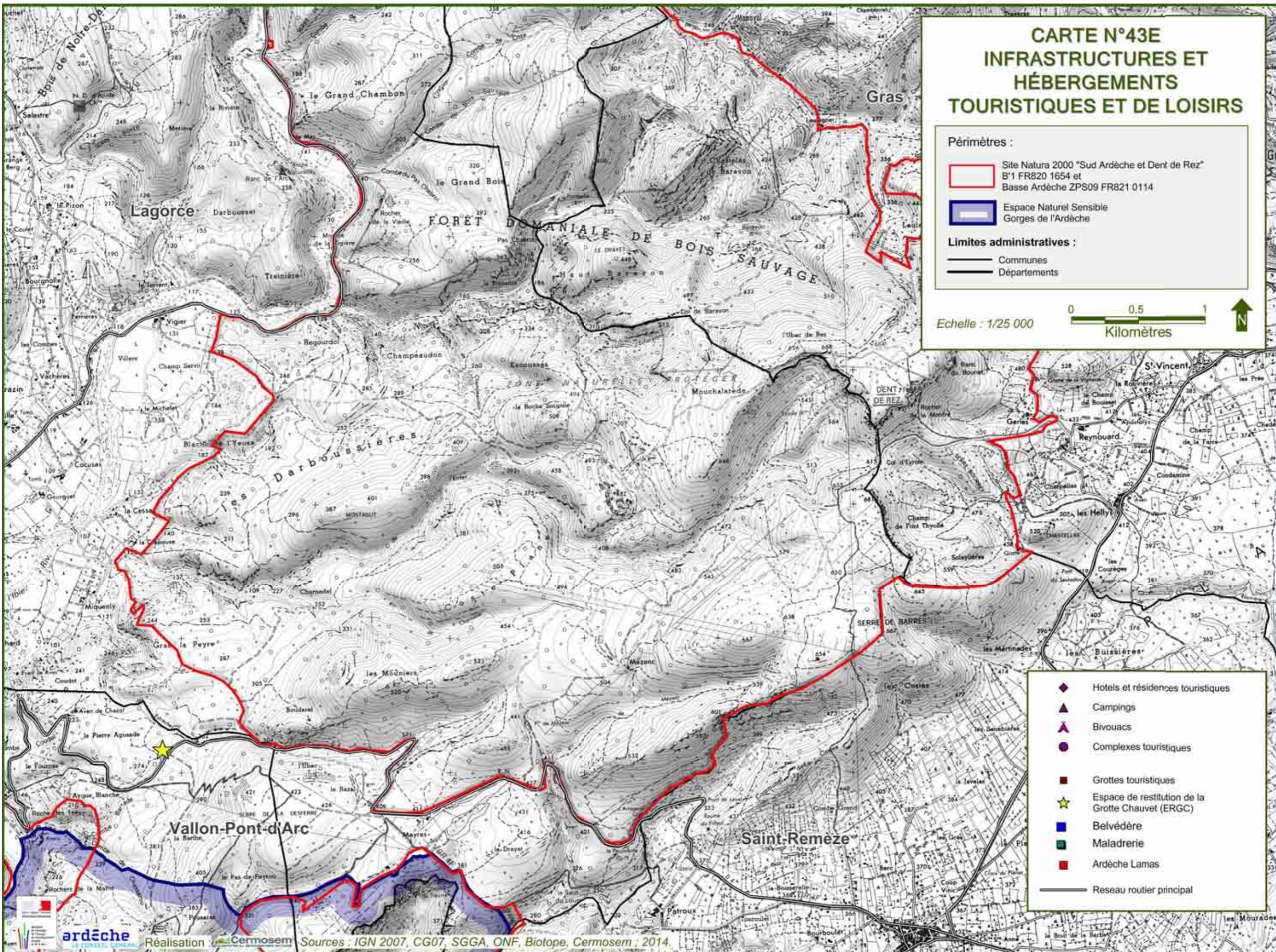
Site Natura 2000 "Sud Ardèche et Dent de Rez"
B'1 FR820 1654 et
Basse Ardèche ZPS09 FR821 0114

Espace Naturel Sensible
Gorges de l'Ardèche

Limites administratives :

Communes
 Départements

Echelle : 1/25 000



- Hôtels et résidences touristiques
- Campings
- Bivouacs
- Complexes touristiques
- Grottes touristiques
- Espace de restitution de la Grotte Chauvet (ERGC)
- Belvédère
- Maladrerie
- Ardèche Lamas
- Réseau routier principal

CARTE N°43F INFRASTRUCTURES ET HÉBERGEMENTS TOURISTIQUES ET DE LOISIRS

Périmètres :

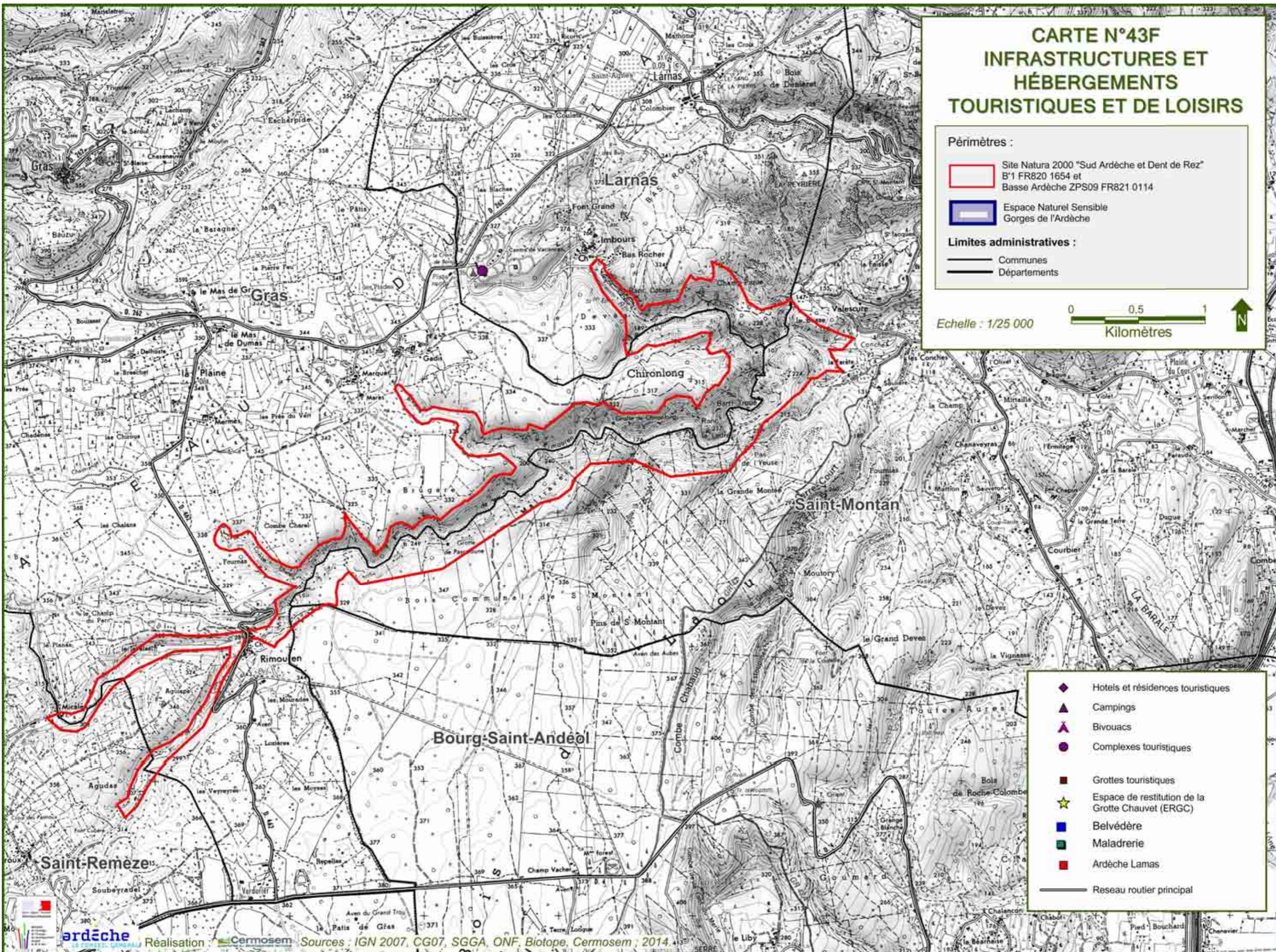
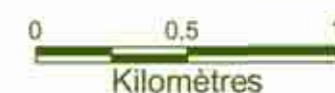
Site Natura 2000 "Sud Ardèche et Dent de Rez"
B'1 FR820 1654 et
Basse Ardèche ZPS09 FR821 0114

Espace Naturel Sensible
Gorges de l'Ardèche

Limites administratives :

Communes
 Départements

Echelle : 1/25 000



- Hôtels et résidences touristiques
- Campings
- Bivouacs
- Complexes touristiques
- Grottes touristiques
- Espace de restitution de la Grotte Chauvet (ERGC)
- Belvédère
- Maladrerie
- Ardèche Lamas
- Réseau routier principal

CARTE N°44 INFRASTRUCTURES TOURISTIQUES ET DE LOISIRS ACTIVITÉS

Périmètres :

Site Natura 2000 "Sud Ardèche et Dent de Rez"
B'1 FR820 1654 et
Basse Ardèche ZPS09 FR821 0114

Espace Naturel Sensible
Gorges de l'Ardèche

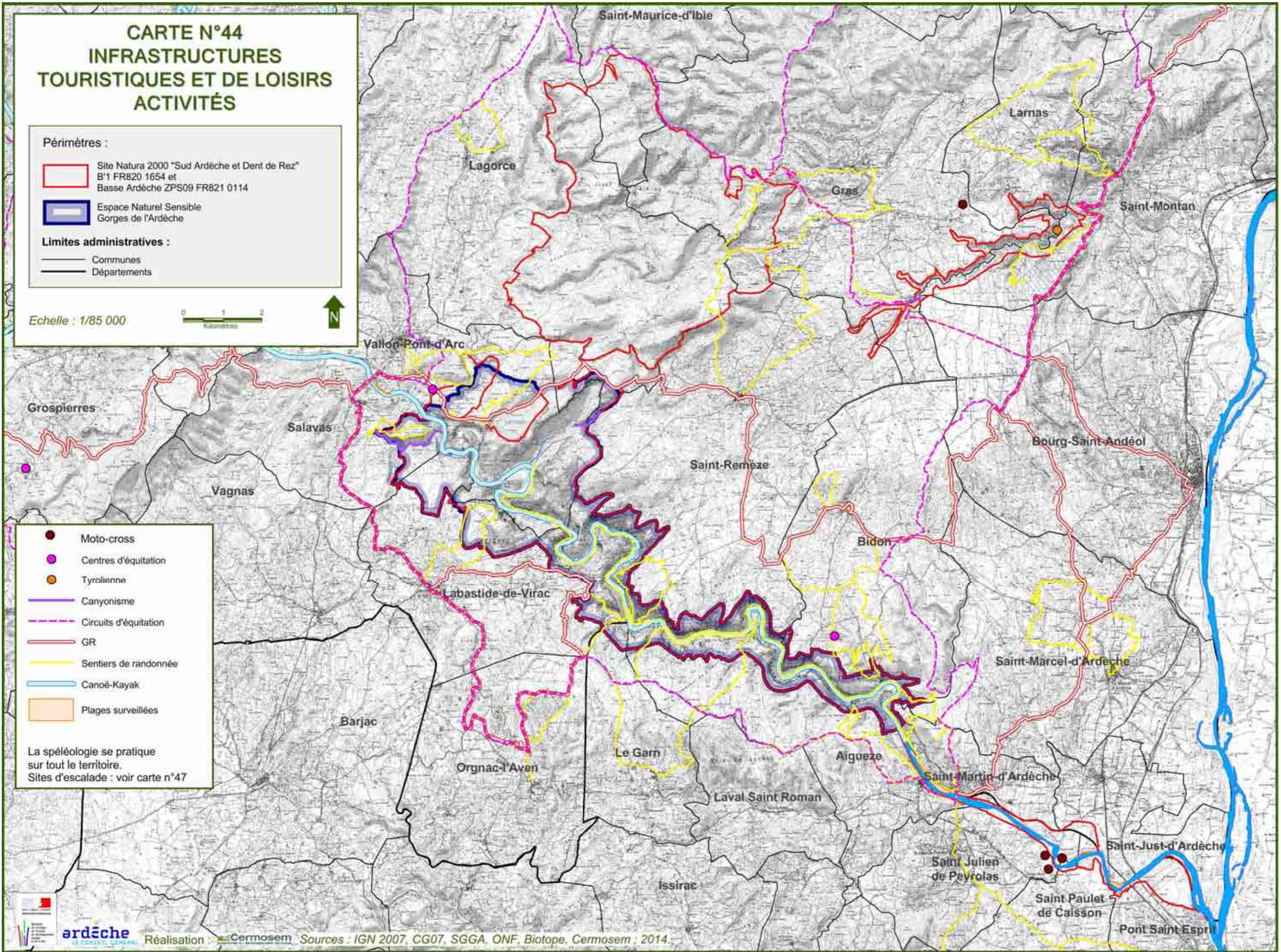
Limites administratives :

Communes
 Départements

Echelle : 1/85 000



- Moto-cross
 - Centres d'équitation
 - Tyrolienne
 - Canyonisme
 - Circuits d'équitation
 - GR
 - Sentiers de randonnée
 - Canoë-Kayak
 - Plages surveillées
- La spéléologie se pratique sur tout le territoire.
Sites d'escalade : voir carte n°47



CARTE N°44A INFRASTRUCTURES TOURISTIQUES ET DE LOISIRS ACTIVITÉS

Périmètres :

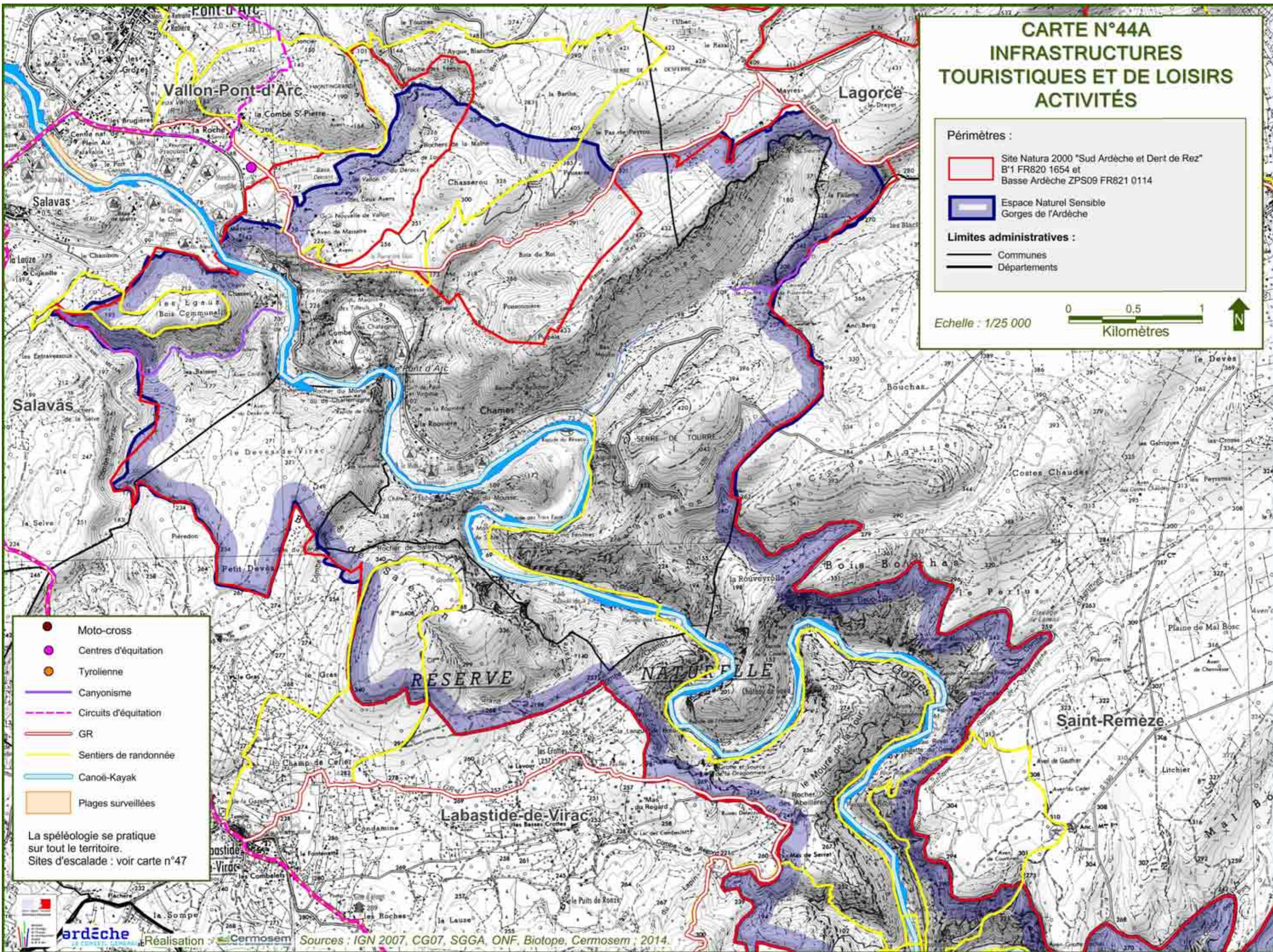
Site Natura 2000 "Sud Ardèche et Dent de Rez"
B'1 FR820 1654 et
Basse Ardèche ZPS09 FR821 0114

Espace Naturel Sensible
Gorges de l'Ardèche

Limites administratives :

Communes
 Départements

Echelle : 1/25 000



- Moto-cross
 - Centres d'équitation
 - Tyrolienne
 - Canyonisme
 - Circuits d'équitation
 - GR
 - Sentiers de randonnée
 - Canoë-Kayak
 - Plages surveillées
- La spéléologie se pratique sur tout le territoire.
Sites d'escalade : voir carte n°47

CARTE N°44B INFRASTRUCTURES TOURISTIQUES ET DE LOISIRS ACTIVITÉS

Périmètres :

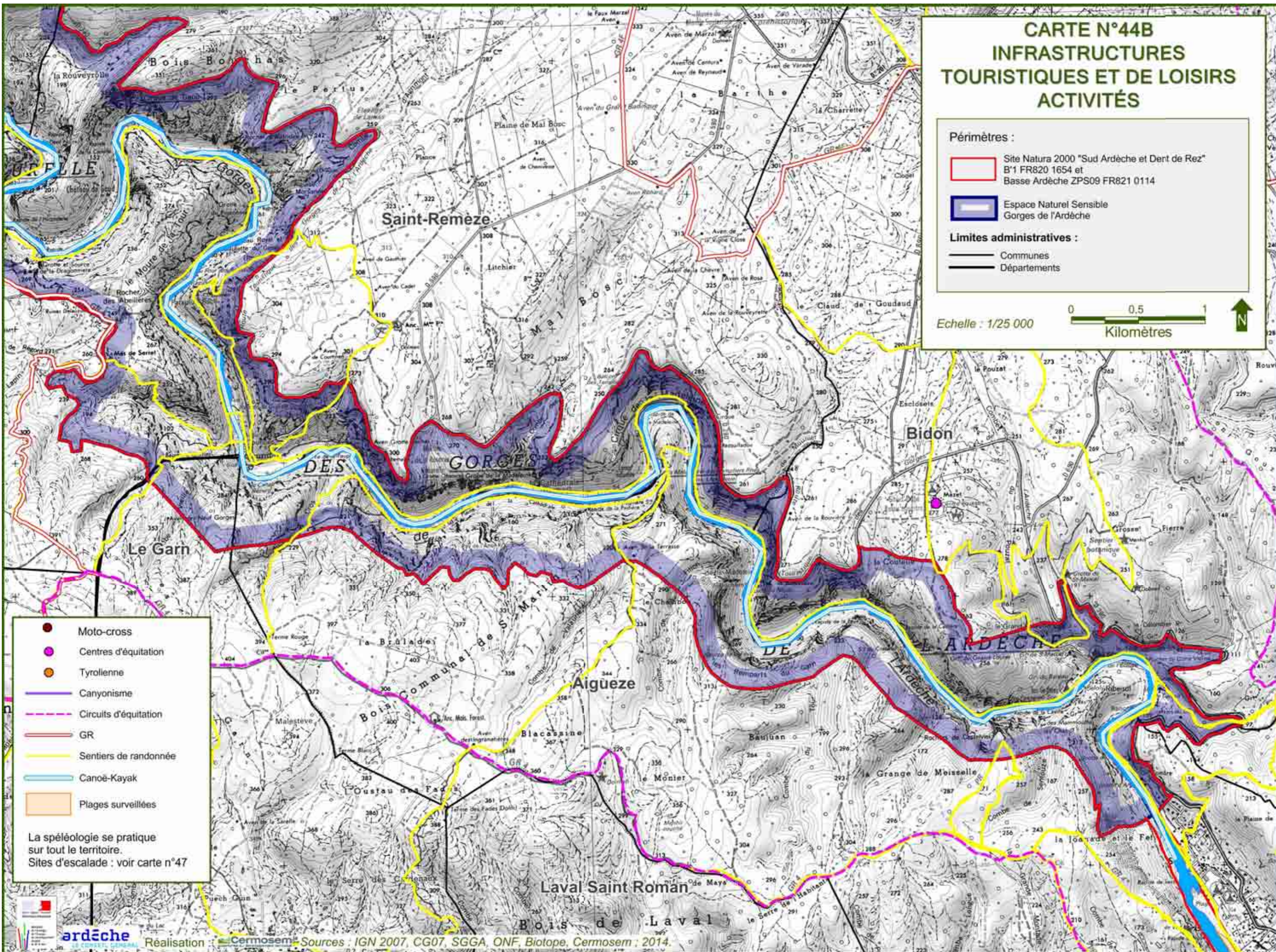
Site Natura 2000 "Sud Ardèche et Dent de Rez"
B'1 FR820 1654 et
Basse Ardèche ZPS09 FR821 0114

Espace Naturel Sensible
Gorges de l'Ardèche

Limites administratives :

Communes
 Départements


Echelle : 1/25 000



- Moto-cross
 - Centres d'équitation
 - Tyrolenne
 - Canyonisme
 - Circuits d'équitation
 - GR
 - Sentiers de randonnée
 - Canoë-Kayak
 - Plages surveillées
- La spéléologie se pratique sur tout le territoire.
Sites d'escalade : voir carte n°47

CARTE N°44C INFRASTRUCTURES TOURISTIQUES ET DE LOISIRS ACTIVITÉS

Périmètres :

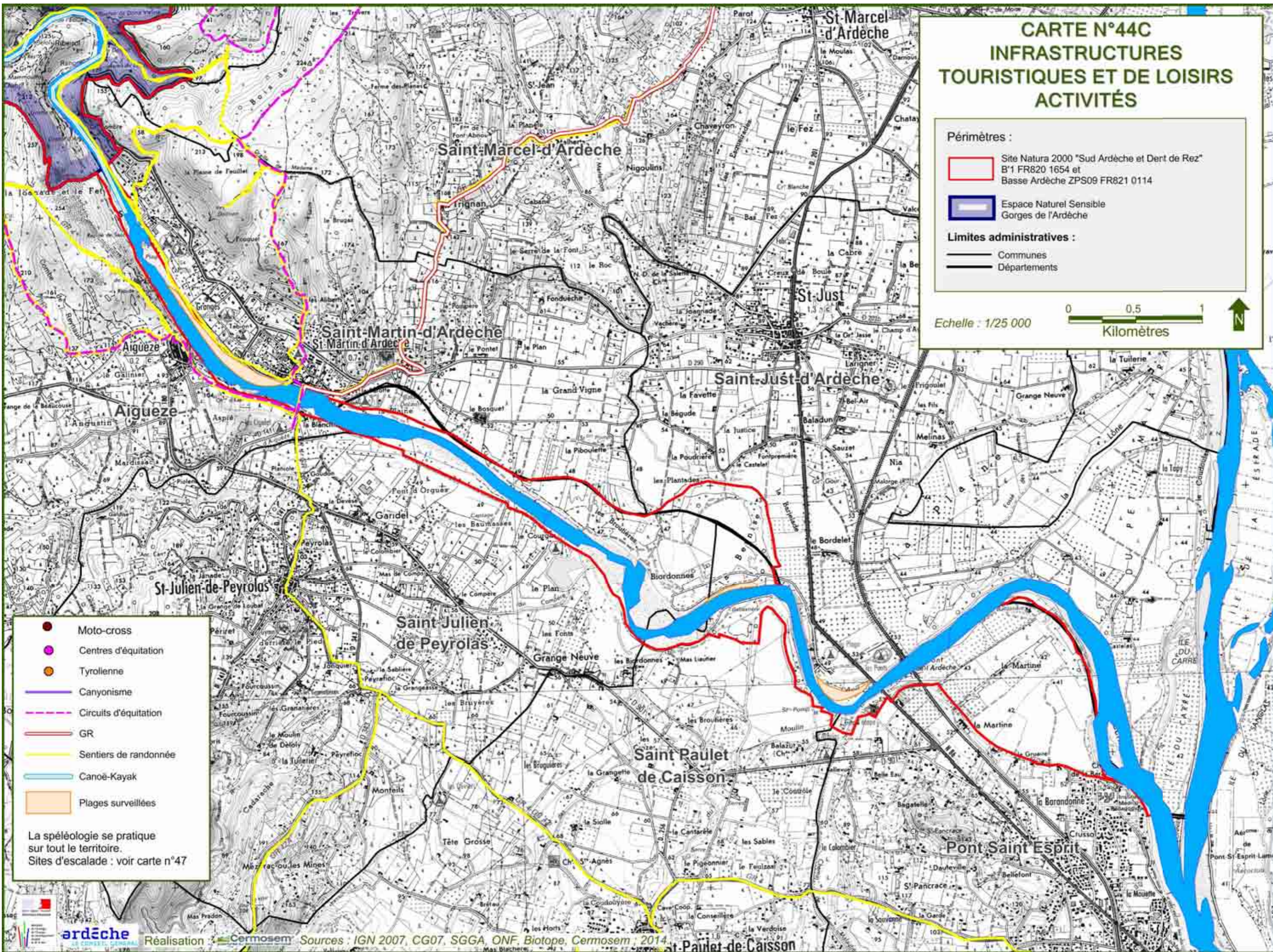
 Site Natura 2000 "Sud Ardèche et Dent de Rez"
B'1 FR820 1654 et
Basse Ardèche ZPS09 FR821 0114










 Espace Naturel Sensible
Gorges de l'Ardèche

Limites administratives :

 Communes
 Départements


Echelle : 1/25 000



-  Moto-cross
 -  Centres d'équitation
 -  Tyrolenne
 -  Canyonisme
 -  Circuits d'équitation
 -  GR
 -  Sentiers de randonnée
 -  Canoë-Kayak
 -  Plages surveillées
- La spéléologie se pratique sur tout le territoire.
Sites d'escalade : voir carte n°47

CARTE N°44D INFRASTRUCTURES TOURISTIQUES ET DE LOISIRS ACTIVITÉS

Périmètres :

 Site Natura 2000 "Sud Ardèche et Dent de Rez"
B'1 FR820 1654 et
Basse Ardèche ZPS09 FR821 0114










 Espace Naturel Sensible
Gorges de l'Ardèche

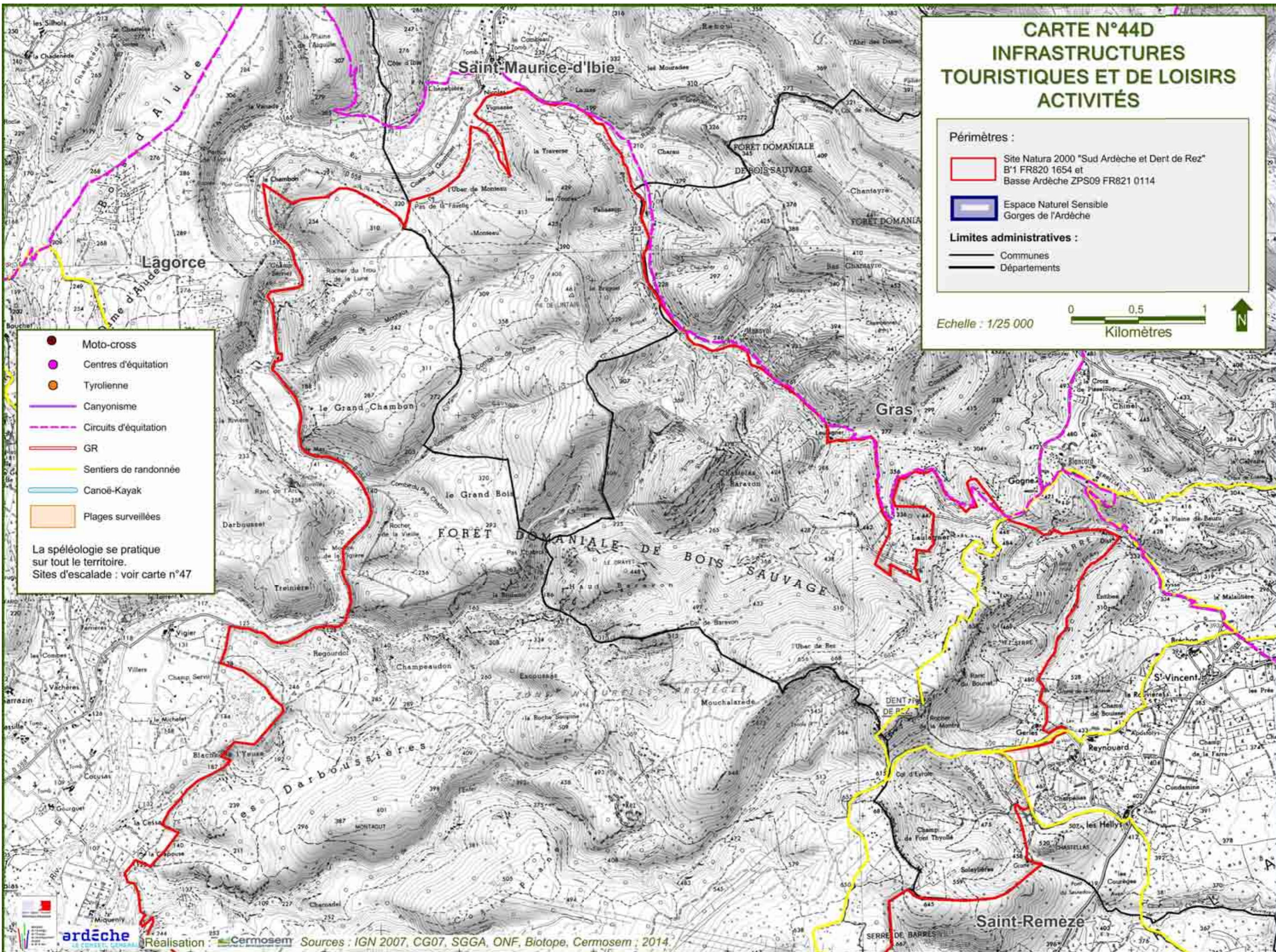
Limites administratives :

 Communes
 Départements

Echelle : 1/25 000





-  Moto-cross
 -  Centres d'équitation
 -  Tyrolienne
 -  Canyonisme
 -  Circuits d'équitation
 -  GR
 -  Sentiers de randonnée
 -  Canoë-Kayak
 -  Plages surveillées
- La spéléologie se pratique sur tout le territoire.
Sites d'escalade : voir carte n°47



CARTE N°44E INFRASTRUCTURES TOURISTIQUES ET DE LOISIRS ACTIVITÉS

Périmètres :

 Site Natura 2000 "Sud Ardèche et Dent de Rez"
B'1 FR820 1654 et
Basse Ardèche ZPS09 FR821 0114










 Espace Naturel Sensible
Gorges de l'Ardèche

Limites administratives :

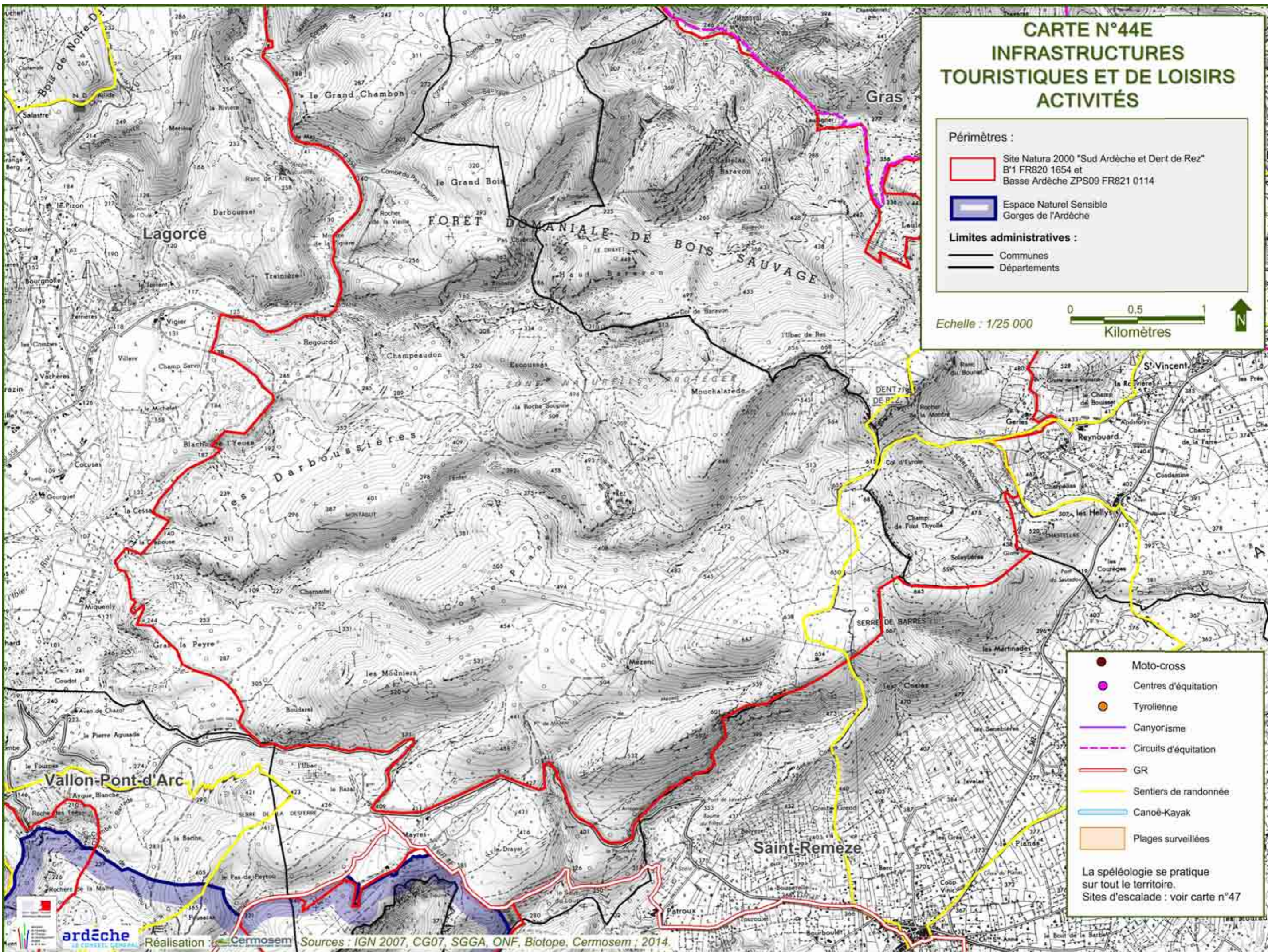
 Communes
 Départements

Echelle : 1/25 000



-  Moto-cross
-  Centres d'équitation
-  Tyrolienne
-  Canyonisme
-  Circuits d'équitation
-  GR
-  Sentiers de randonnée
-  Canoe-Kayak
-  Plages surveillées

La spéléologie se pratique
sur tout le territoire.
Sites d'escalade : voir carte n°47



CARTE N°44F INFRASTRUCTURES TOURISTIQUES ET DE LOISIRS ACTIVITÉS

Périmètres :

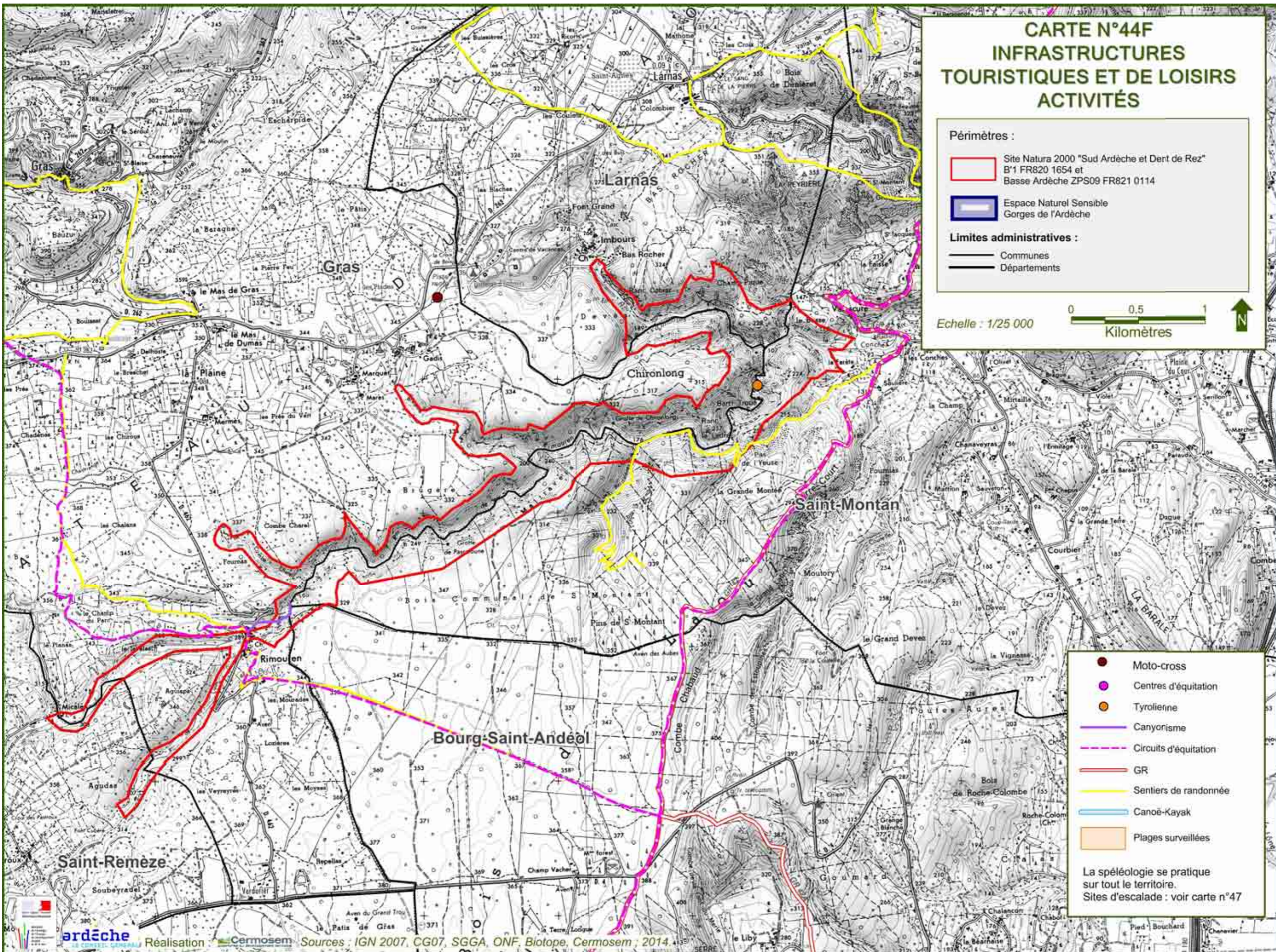
Site Natura 2000 "Sud Ardèche et Dent de Rez"
B'1 FR820 1654 et
Basse Ardèche ZPS09 FR821 0114

Espace Naturel Sensible
Gorges de l'Ardèche

Limites administratives :

Communes
 Départements

Echelle : 1/25 000



- Moto-cross
- Centres d'équitation
- Tyrolienne
- Canyonisme
- Circuits d'équitation
- GR
- Sentiers de randonnée
- Canoë-Kayak
- Plages surveillées

La spéléologie se pratique sur tout le territoire.
Sites d'escalade : voir carte n°47

CARTE N°45 CONTEXTE AGRICOLE

Périmètres :

- Site Natura 2000 "Sud Ardèche et Dent de Rez" B'1 FR820 1654 et Basse Ardèche ZPS09 FR821 0114
- Espace Naturel Sensible Gorges de l'Ardèche

Limites administratives :

- Communes
- Départements

Echelle : 1/85 000

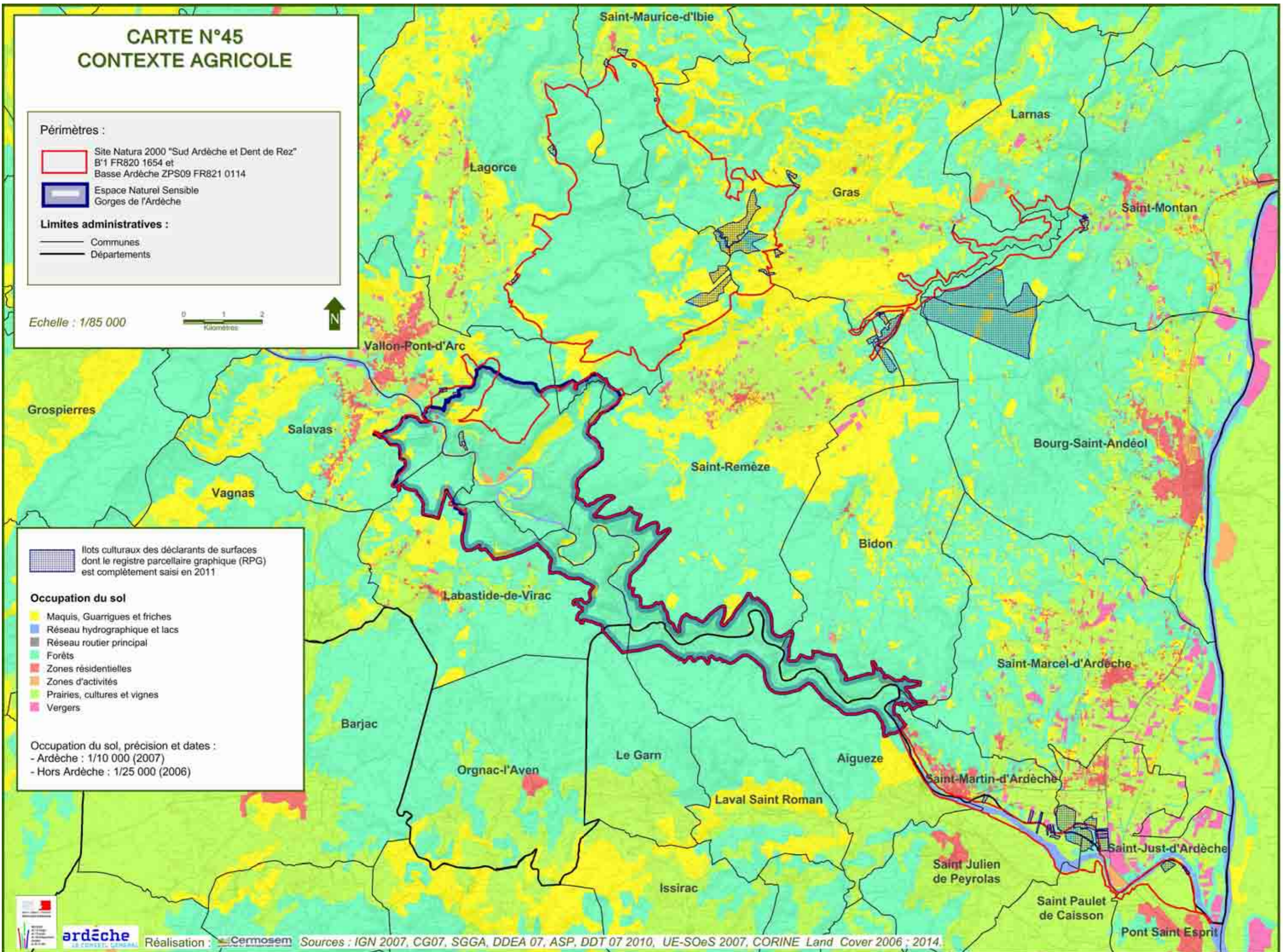


Ilots culturaux des déclarants de surfaces dont le registre parcellaire graphique (RPG) est complètement saisi en 2011.

Occupation du sol

- Maquis, Guarrigues et friches
- Réseau hydrographique et lacs
- Réseau routier principal
- Forêts
- Zones résidentielles
- Zones d'activités
- Prairies, cultures et vignes
- Vergers

Occupation du sol, précision et dates :
- Ardèche : 1/10 000 (2007)
- Hors Ardèche : 1/25 000 (2006)



CARTE N°45A CONTEXTE AGRICOLE

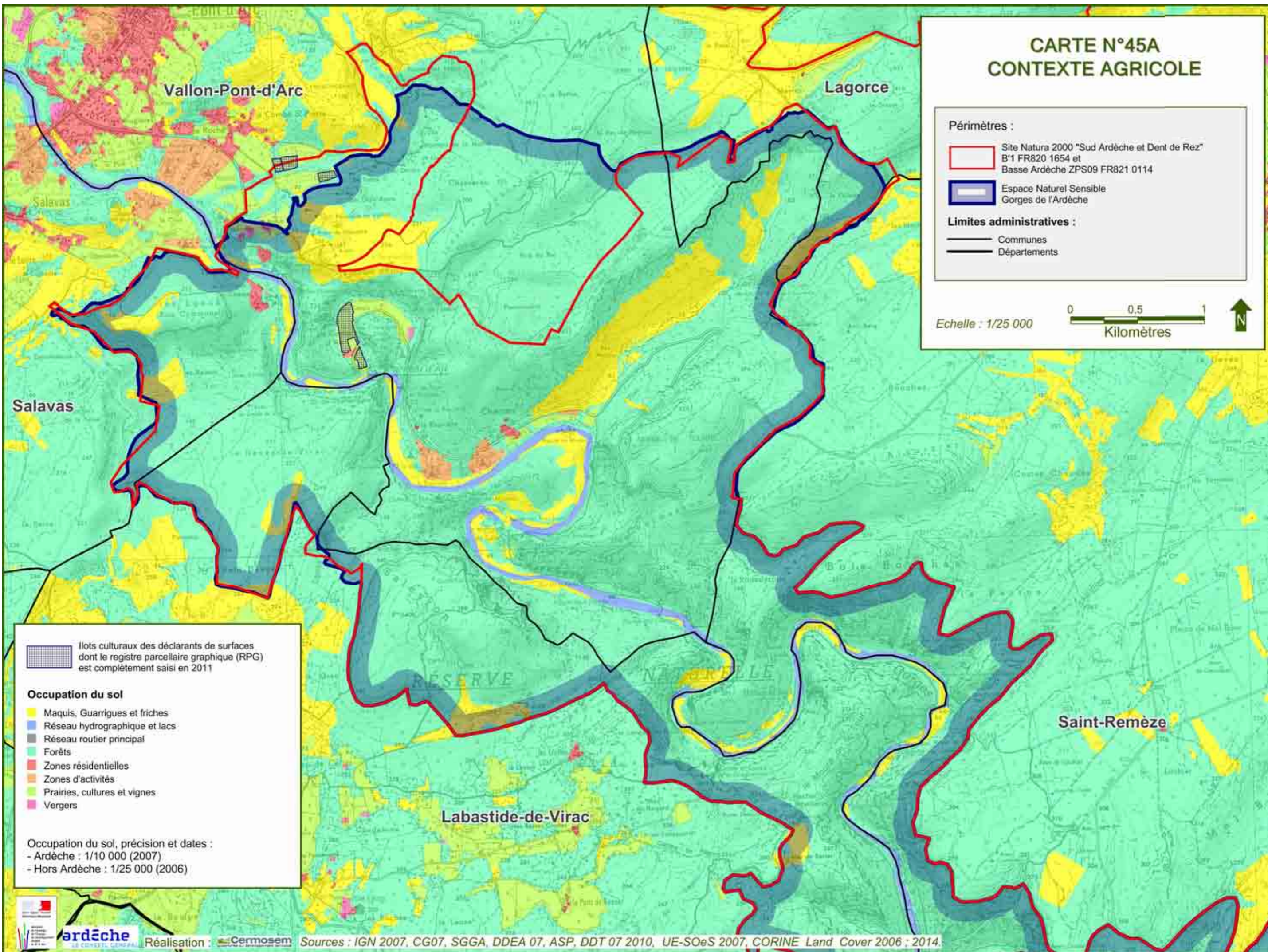
Périmètres :


- Site Natura 2000 "Sud Ardèche et Dent de Rez"
B'1 FR820 1654 et
Basse Ardèche ZPS09 FR821 0114
- Espace Naturel Sensible
Gorges de l'Ardèche

Limites administratives :

- Communes
- Départements

Echelle : 1/25 000



 Ilots culturaux des déclarants de surfaces dont le registre parcellaire graphique (RPG) est complètement saisi en 2011

Occupation du sol

- Maquis, Guarrigues et friches
- Réseau hydrographique et lacs
- Réseau routier principal
- Forêts
- Zones résidentielles
- Zones d'activités
- Prairies, cultures et vignes
- Vergers

Occupation du sol, précision et dates :
- Ardèche : 1/10 000 (2007)
- Hors Ardèche : 1/25 000 (2006)




ardèche


Réalisation :  Cermosem

Sources : IGN 2007, CG07, SGGA, DDEA 07, ASP, DDT 07 2010, UE-SOeS 2007, CORINE Land Cover 2006 ; 2014.



CARTE N°45B CONTEXTE AGRICOLE

Périmètres :

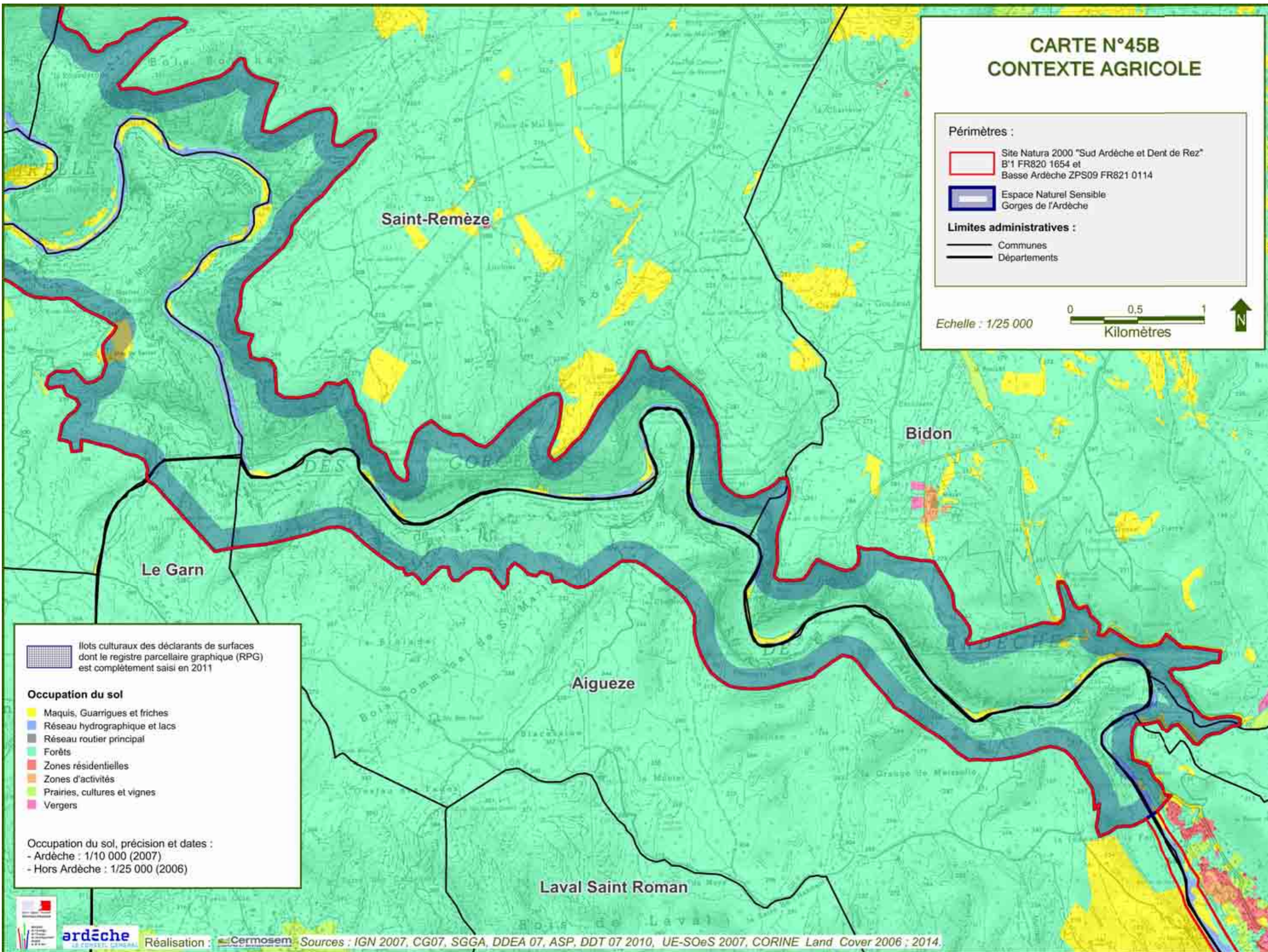
 Site Natura 2000 "Sud Ardèche et Dent de Rez"
B'1 FR820 1654 et
Basse Ardèche ZPS09 FR821 0114

 Espace Naturel Sensible
Gorges de l'Ardèche

Limites administratives :

 Communes
 Départements

Echelle : 1/25 000




Saint-Remèze

Bidon









Le Garn

Aigueze

Laval Saint Roman

 Ilots culturels des déclarants de surfaces dont le registre parcellaire graphique (RPG) est complètement saisi en 2011


Occupation du sol

-  Maquis, Guarrigues et friches
-  Réseau hydrographique et lacs
-  Réseau routier principal
-  Forêts
-  Zones résidentielles
-  Zones d'activités
-  Prairies, cultures et vignes
-  Vergers

Occupation du sol, précision et dates :
- Ardèche : 1/10 000 (2007)
- Hors Ardèche : 1/25 000 (2006)



CARTE N°45C CONTEXTE AGRICOLE

Périmètres :

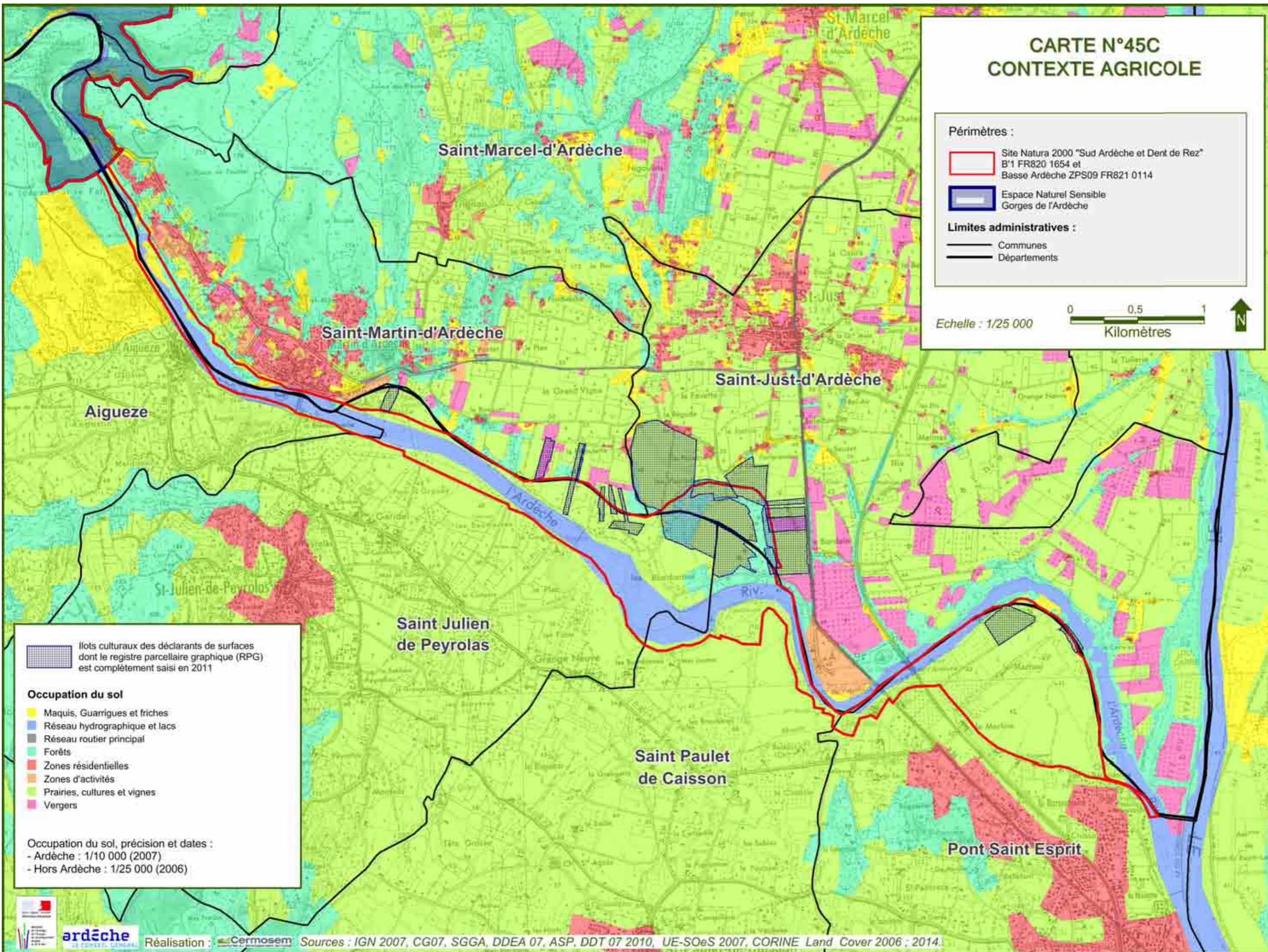
 Site Natura 2000 "Sud Ardèche et Dent de Rez"
B'1 FR820 1654 et
Basse Ardèche ZPS09 FR821 0114


 Espace Naturel Sensible
Gorges de l'Ardèche

Limites administratives :









 Communes
 Départements

Echelle : 1/25 000



 Ilots culturaux des déclarants de surfaces dont le registre parcellaire graphique (RPG) est complètement saisi en 2011


Occupation du sol

-  Maquis, Guarrigues et friches
-  Réseau hydrographique et lacs
-  Réseau routier principal
-  Forêts
-  Zones résidentielles
-  Zones d'activités
-  Prairies, cultures et vignes
-  Vergers

Occupation du sol, précision et dates :
- Ardèche : 1/10 000 (2007)
- Hors Ardèche : 1/25 000 (2006)



CARTE N°45D CONTEXTE AGRICOLE

Périmètres :

 Site Natura 2000 "Sud Ardèche et Dent de Rez"
B'1 FR820 1654 et
Basse Ardèche ZPS09 FR821 0114


 Espace Naturel Sensible
Gorges de l'Ardèche

Limites administratives :









 Communes
 Départements

Echelle : 1/25 000

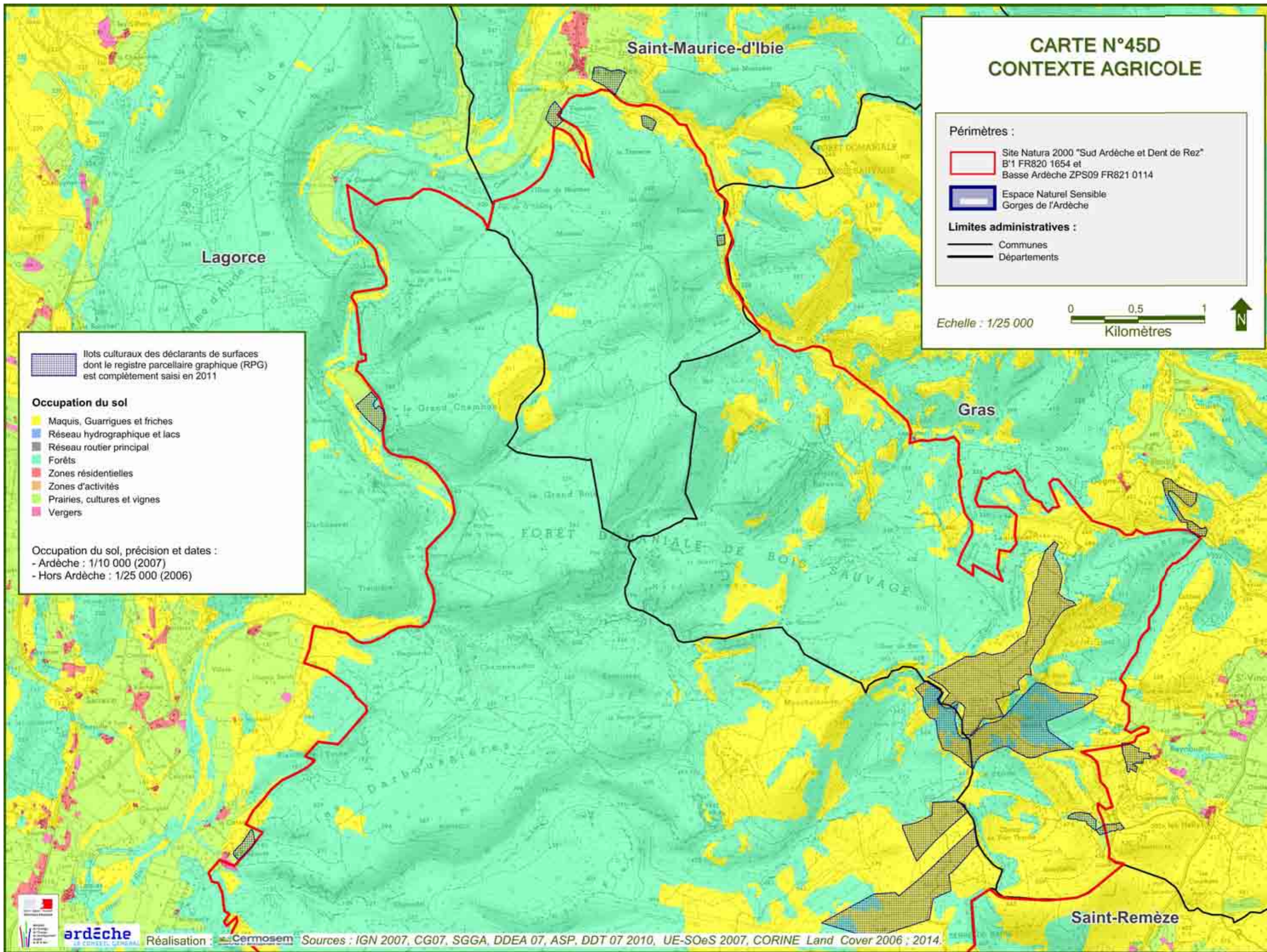


 Ilots culturels des déclarants de surfaces dont le registre parcellaire graphique (RPG) est complètement saisi en 2011

Occupation du sol


-  Maquis, Guarrigues et friches
-  Réseau hydrographique et lacs
-  Réseau routier principal
-  Forêts
-  Zones résidentielles
-  Zones d'activités
-  Prairies, cultures et vignes
-  Vergers

Occupation du sol, précision et dates :
- Ardèche : 1/10 000 (2007)
- Hors Ardèche : 1/25 000 (2006)





CARTE N°45E CONTEXTE AGRICOLE

Périmètres :

 Site Natura 2000 "Sud Ardèche et Dent de Rez"
B'1 FR820 1654 et
Basse Ardèche ZPS09 FR821 0114


 Espace Naturel Sensible
Gorges de l'Ardèche

Limites administratives :









 Communes
 Départements

Echelle : 1/25 000

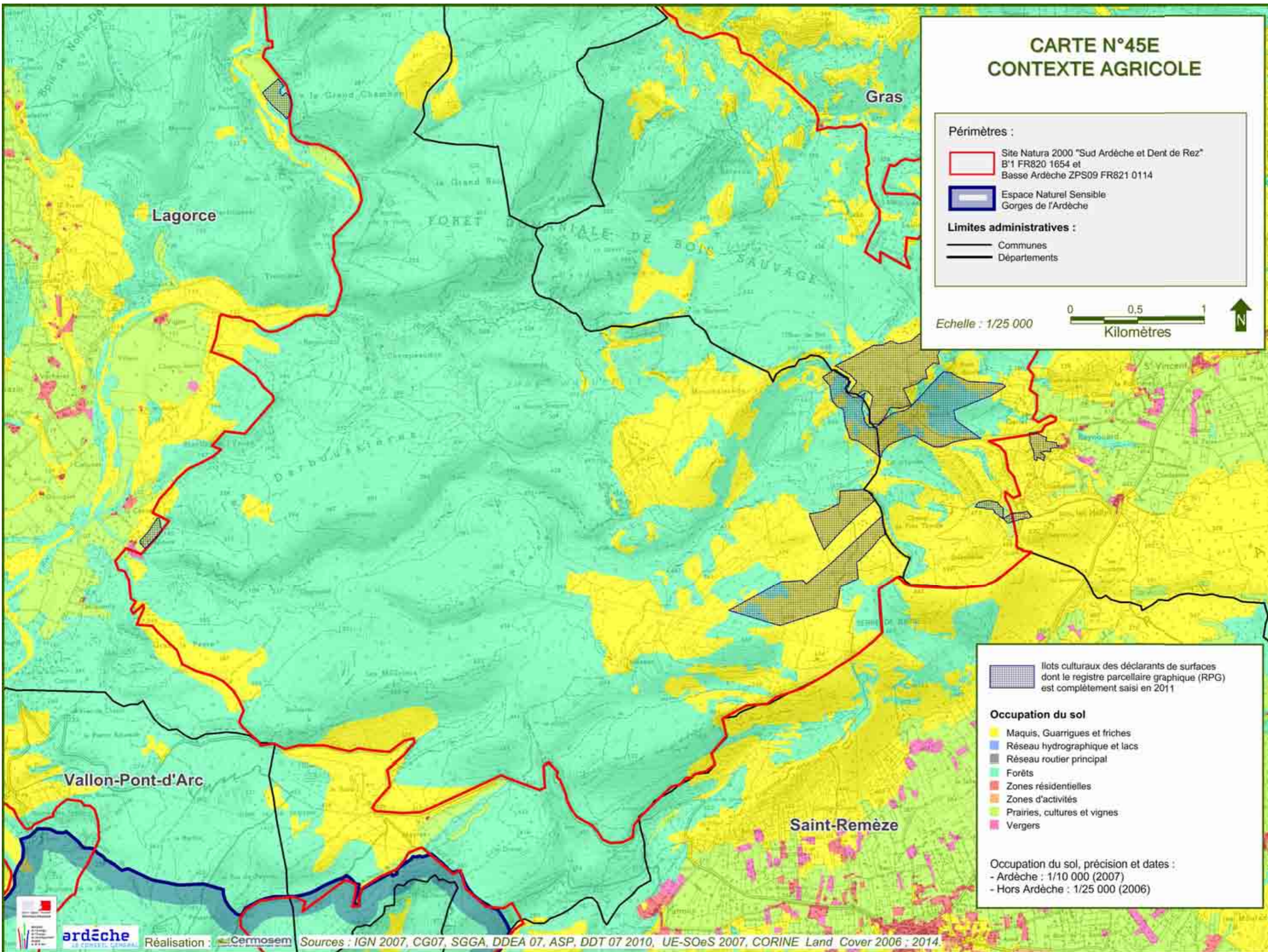


 Ilots culturels des déclarants de surfaces dont le registre parcellaire graphique (RPG) est complètement saisi en 2011

Occupation du sol


-  Maquis, Garrigues et friches
-  Réseau hydrographique et lacs
-  Réseau routier principal
-  Forêts
-  Zones résidentielles
-  Zones d'activités
-  Prairies, cultures et vignes
-  Vergers

Occupation du sol, précision et dates :
- Ardèche : 1/10 000 (2007)
- Hors Ardèche : 1/25 000 (2006)





CARTE N°45F CONTEXTE AGRICOLE

Périmètres :

 Site Natura 2000 "Sud Ardèche et Dent de Rez"
B'1 FR820 1654 et
Basse Ardèche ZPS09 FR821 0114


 Espace Naturel Sensible
Gorges de l'Ardèche

Limites administratives :









 Communes
 Départements

Echelle : 1/25 000

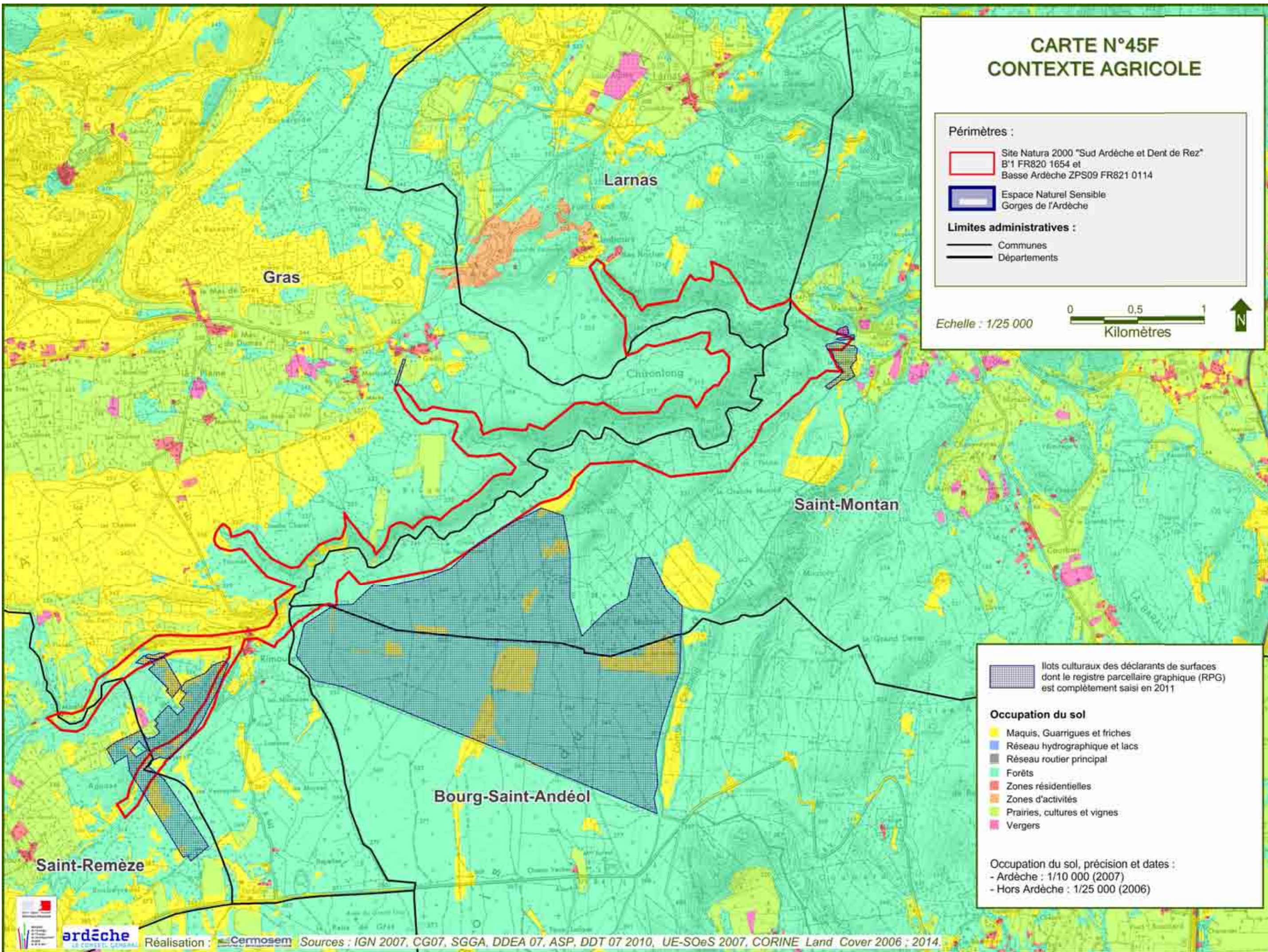


 lots culturaux des déclarants de surfaces dont le registre parcellaire graphique (RPG) est complètement saisi en 2011

Occupation du sol


-  Maquis, Guarrigues et friches
-  Réseau hydrographique et lacs
-  Réseau routier principal
-  Forêts
-  Zones résidentielles
-  Zones d'activités
-  Prairies, cultures et vignes
-  Vergers


Occupation du sol, précision et dates :
- Ardèche : 1/10 000 (2007)
- Hors Ardèche : 1/25 000 (2006)





CARTE N°46 SITES D'ESCALADE

Périmètres :

 Site Natura 2000 "Sud Ardèche et Dent de Rez"
B'1 FR820 1654 et
Basse Ardèche ZPS09 FR821 0114


 Espace Naturel Sensible
Gorges de l'Ardèche

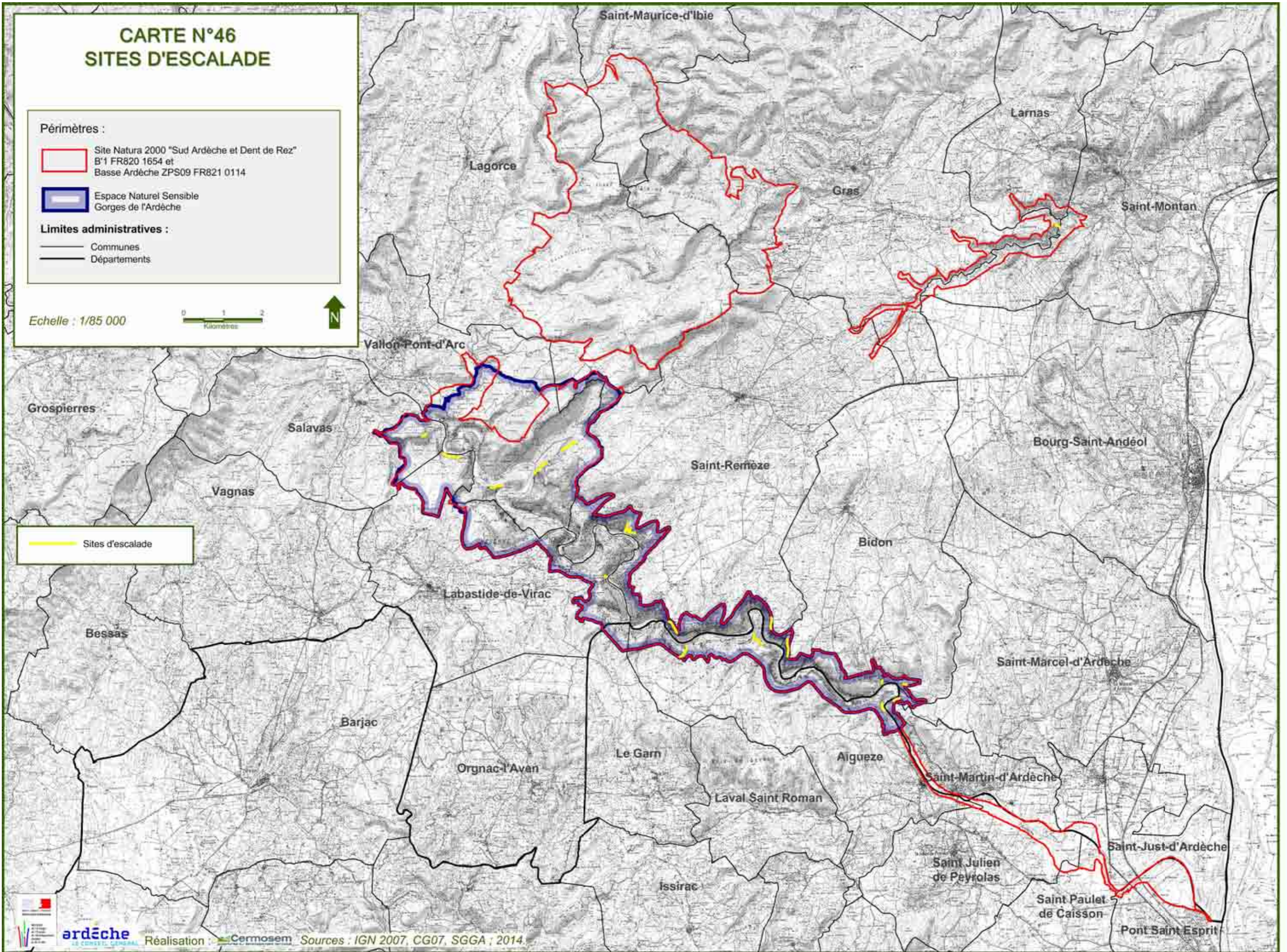
Limites administratives :

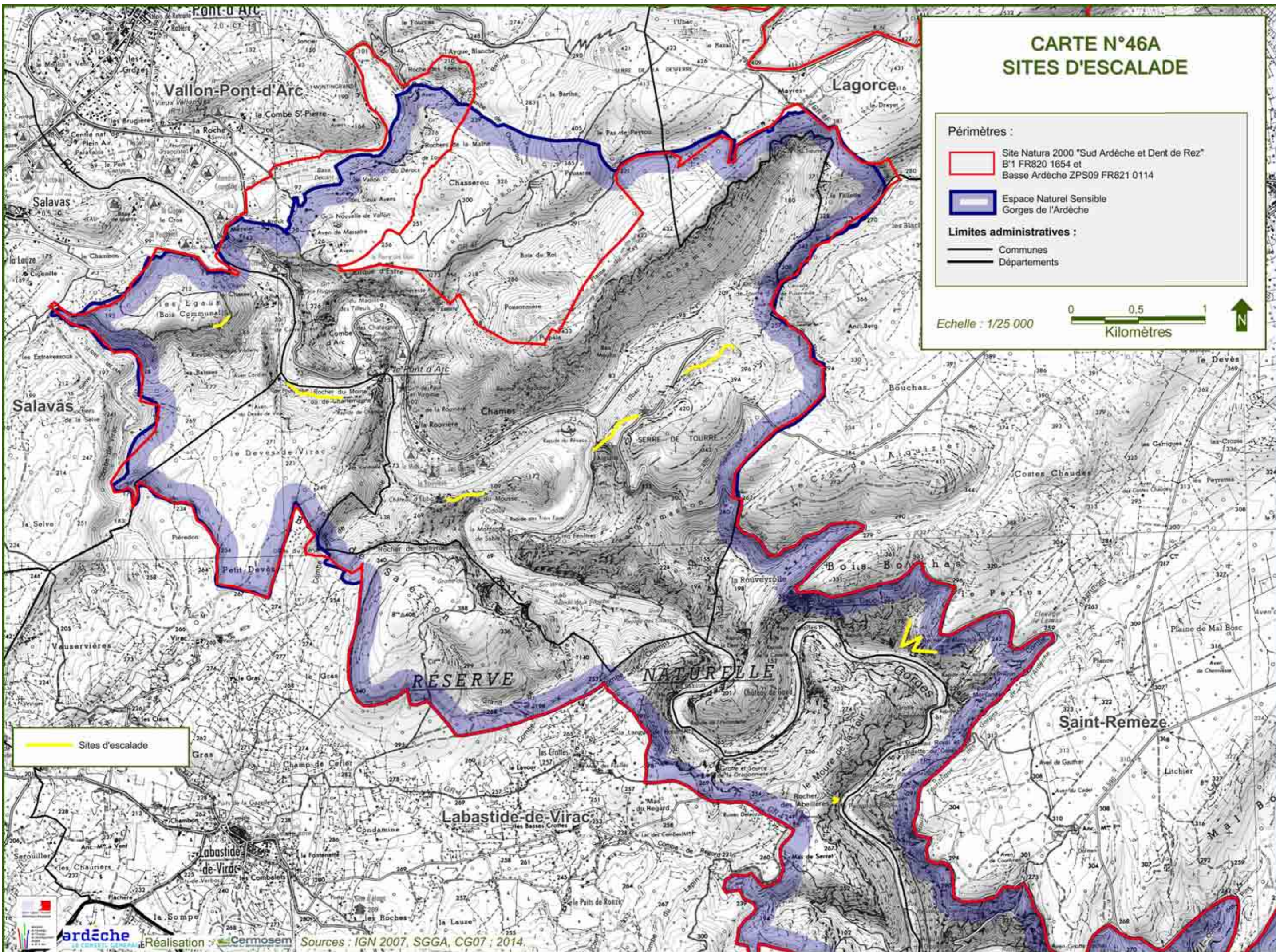
 Communes
 Départements

Echelle : 1/85 000



 Sites d'escalade





CARTE N°46A SITES D'ESCALADE

Périmètres :

- Site Natura 2000 "Sud Ardèche et Dent de Rez"
B'1 FR820 1654 et
Basse Ardèche ZPS09 FR821 0114
- Espace Naturel Sensible
Gorges de l'Ardèche

Limites administratives :

- Communes
- Départements

Echelle : 1/25 000



Sites d'escalade

CARTE N°46B SITES D'ESCALADE

Périmètres :

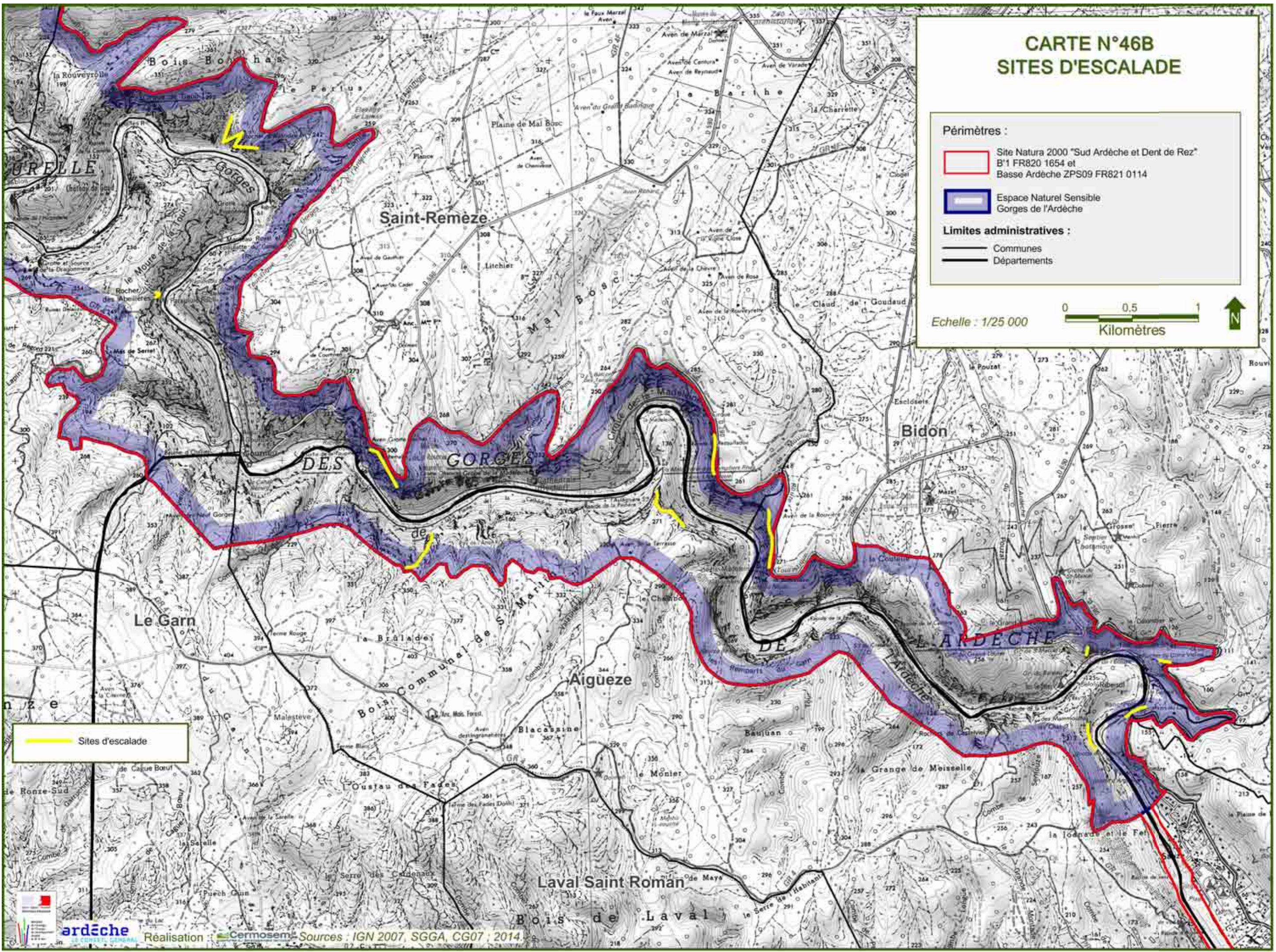
- Site Natura 2000 "Sud Ardèche et Dent de Rez" B'1 FR820 1654 et Basse Ardèche ZPS09 FR821 0114
- Espace Naturel Sensible Gorges de l'Ardèche

Limites administratives :

- Communes
- Départements

Echelle : 1/25 000


0 0.5 1
Kilomètres




→ Sites d'escalade

CARTE N°46C SITES D'ESCALADE

Périmètres :

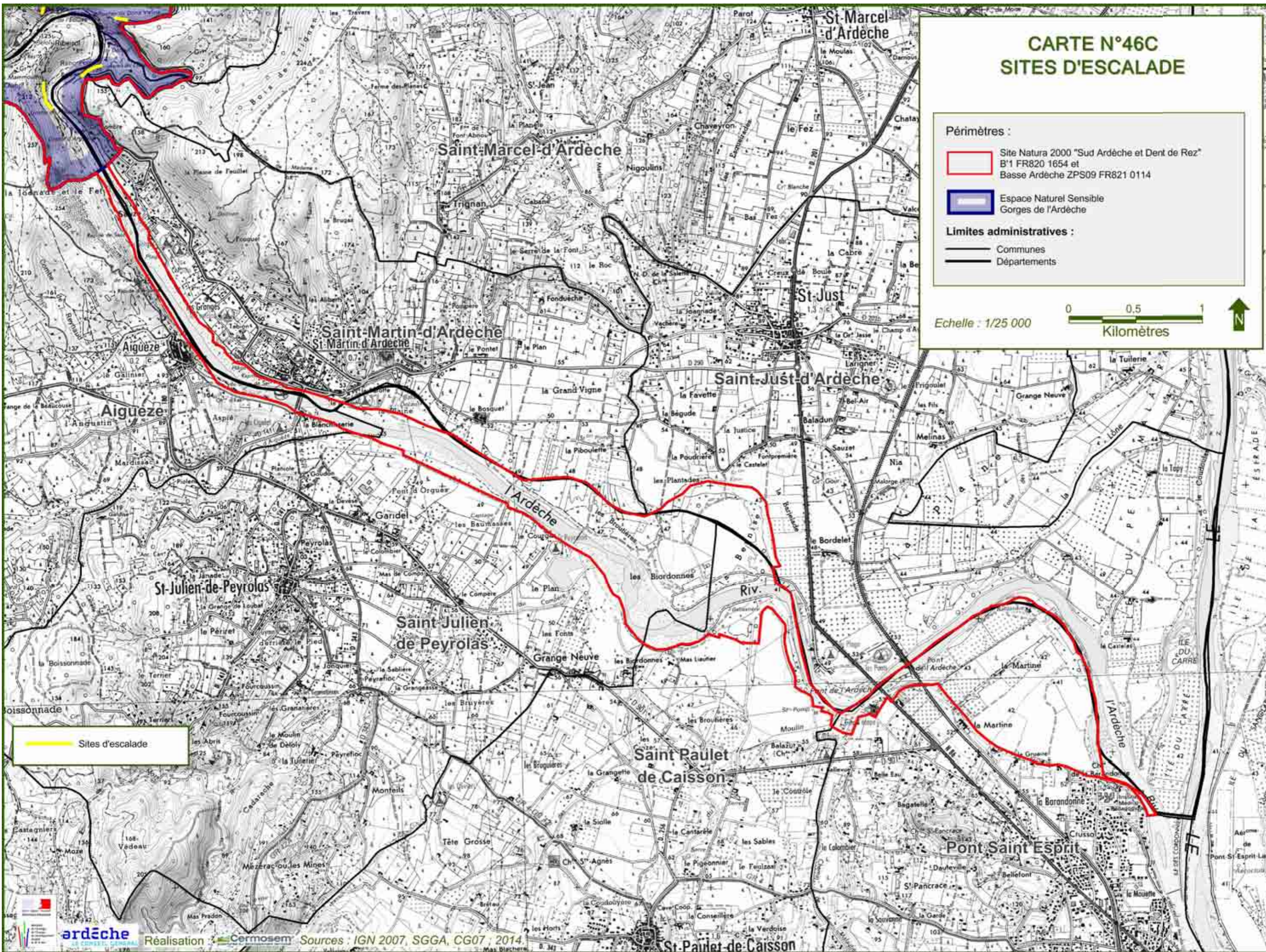
 Site Natura 2000 "Sud Ardèche et Dent de Rez"
B'1 FR820 1654 et
Basse Ardèche ZPS09 FR821 0114

 Espace Naturel Sensible
Gorges de l'Ardèche

Limites administratives :

 Communes
 Départements


Echelle : 1/25 000




 Sites d'escalade

CARTE N°46F SITES D'ESCALADE

Périmètres :

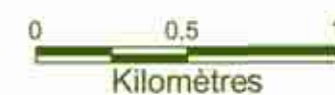
 Site Natura 2000 "Sud Ardèche et Dent de Rez"
B'1 FR820 1654 et
Basse Ardèche ZPS09 FR821 0114


 Espace Naturel Sensible
Gorges de l'Ardèche

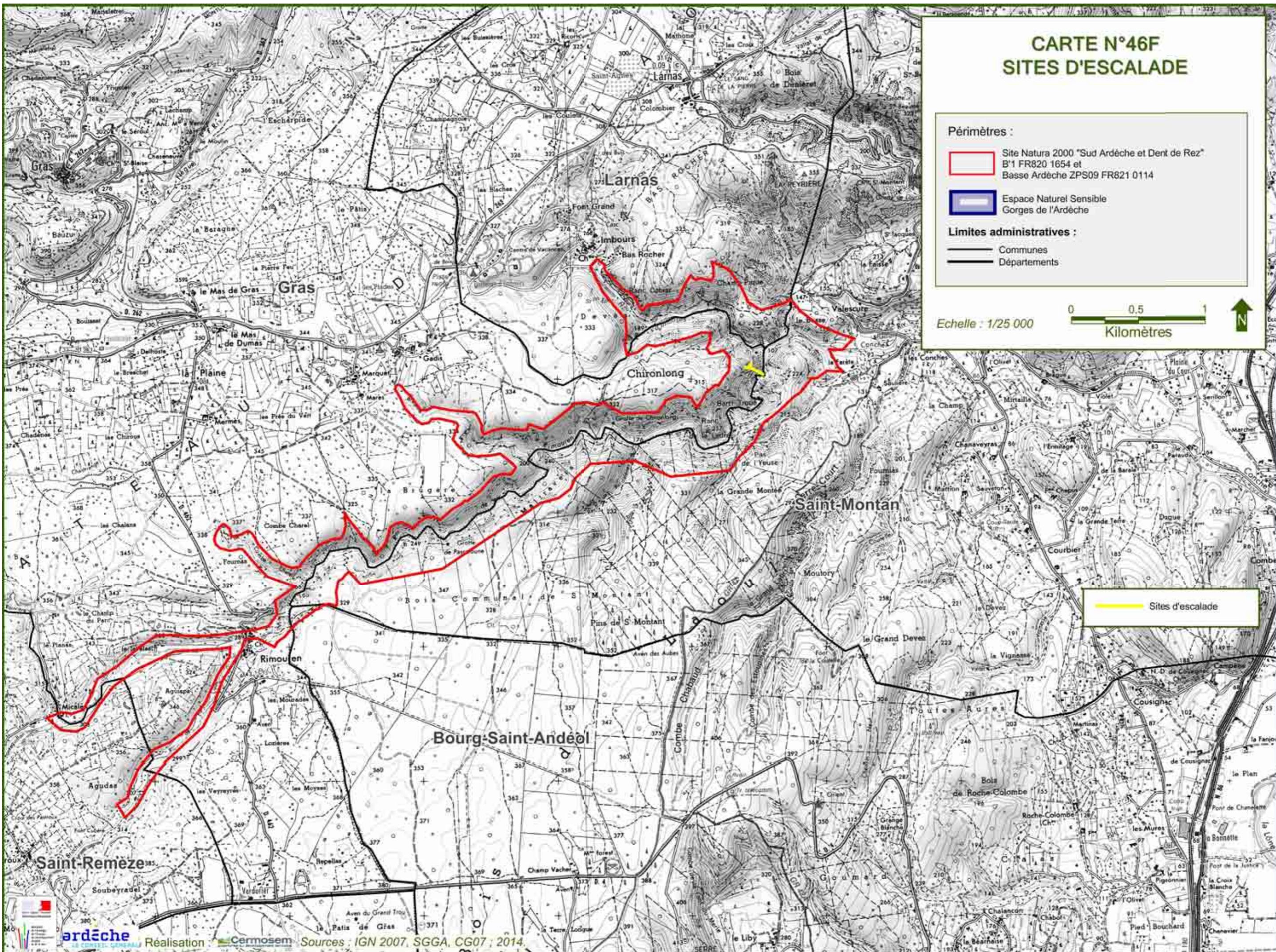
Limites administratives :

 Communes
 Départements

Echelle : 1/25 000




 Sites d'escalade





CARTE N°47 INDUSTRIES

Périmètres :

 Site Natura 2000 "Sud Ardèche et Dent de Rez"
B'1 FR820 1654 et
Basse Ardèche ZPS09 FR821 0114





 Espace Naturel Sensible
Gorges de l'Ardèche

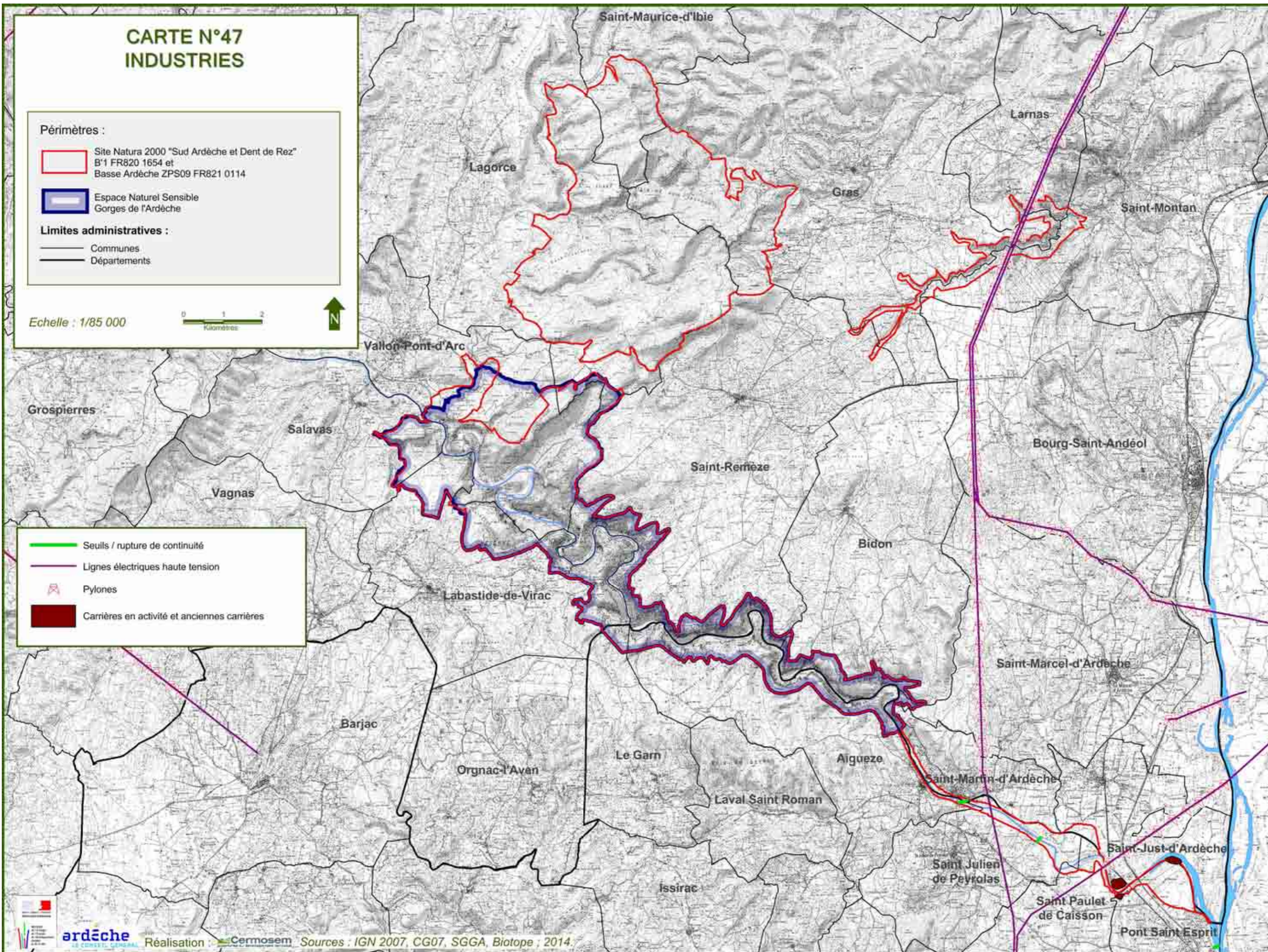
Limites administratives :

 Communes
 Départements

Echelle : 1/85 000




 Seuils / rupture de continuité
 Lignes électriques haute tension
 Pylones
 Carrières en activité et anciennes carrières



CARTE N°47C INDUSTRIES

Périmètres :

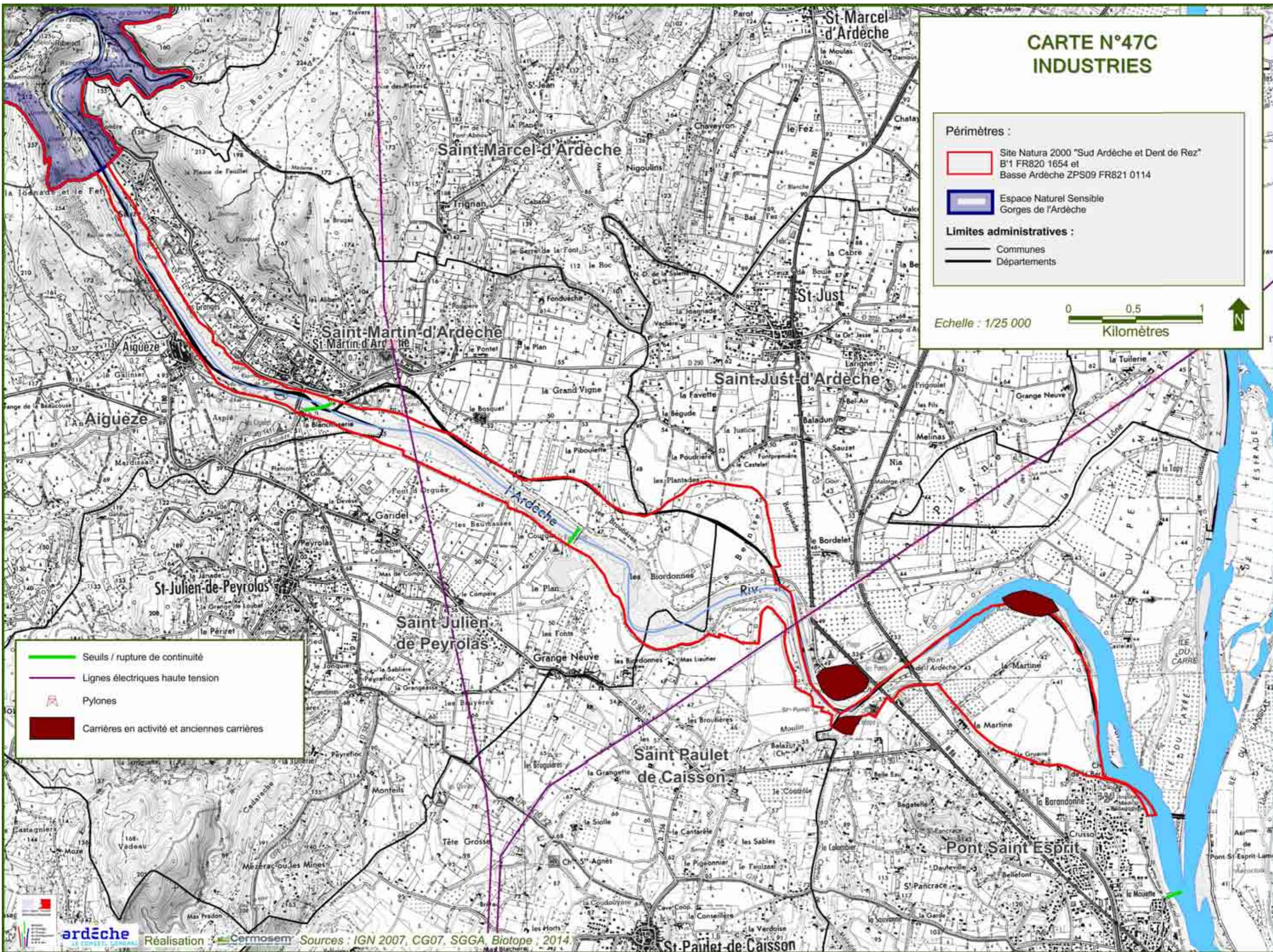
 Site Natura 2000 "Sud Ardèche et Dent de Rez"
B'1 FR820 1654 et
Basse Ardèche ZPS09 FR821 0114





 Espace Naturel Sensible
Gorges de l'Ardèche

Limites administratives :

 Communes
 Départements

Echelle : 1/25 000



-  Seuils / rupture de continuité
-  Lignes électriques haute tension
-  Pylones
-  Carrières en activité et anciennes carrières

CARTE N°47F INDUSTRIES

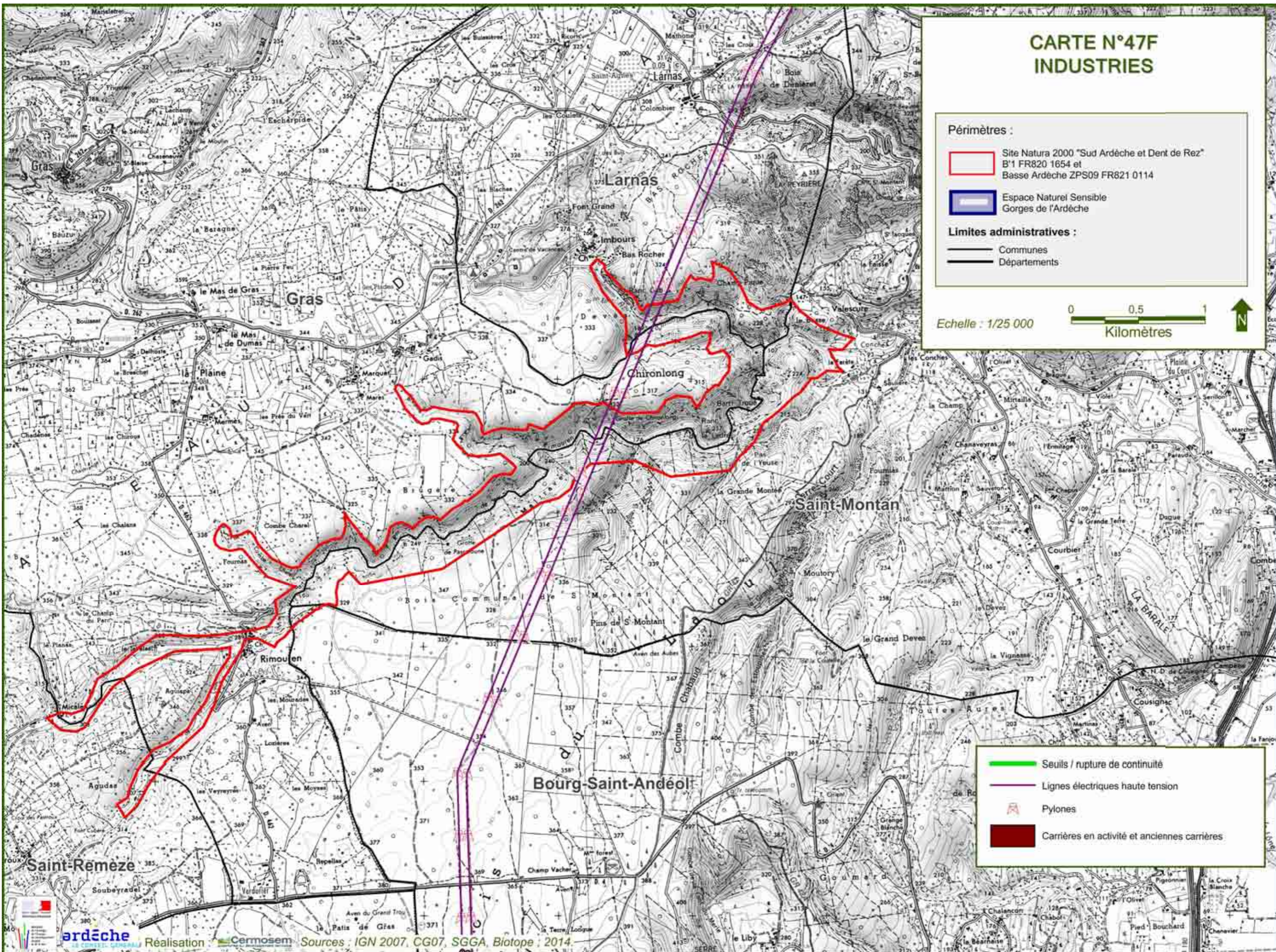
Périmètres :





-  Site Natura 2000 "Sud Ardèche et Dent de Rez"
B'1 FR820 1654 et
Basse Ardèche ZPS09 FR821 0114
-  Espace Naturel Sensible
Gorges de l'Ardèche

Limites administratives :

-  Communes
-  Départements

Echelle : 1/25 000



-  Seuils / rupture de continuité
-  Lignes électriques haute tension
-  Pylones
-  Carrières en activité et anciennes carrières

CARTE N°48 FONCIER

Périmètres :

- Site Natura 2000 "Sud Ardèche et Dent de Rez"
B'1 FR820 1654 et
Basse Ardèche ZPS09 FR821 0114
- Espace Naturel Sensible
Gorges de l'Ardèche

Limites administratives :

- Communes
- Départements

Echelle : 1/85 000

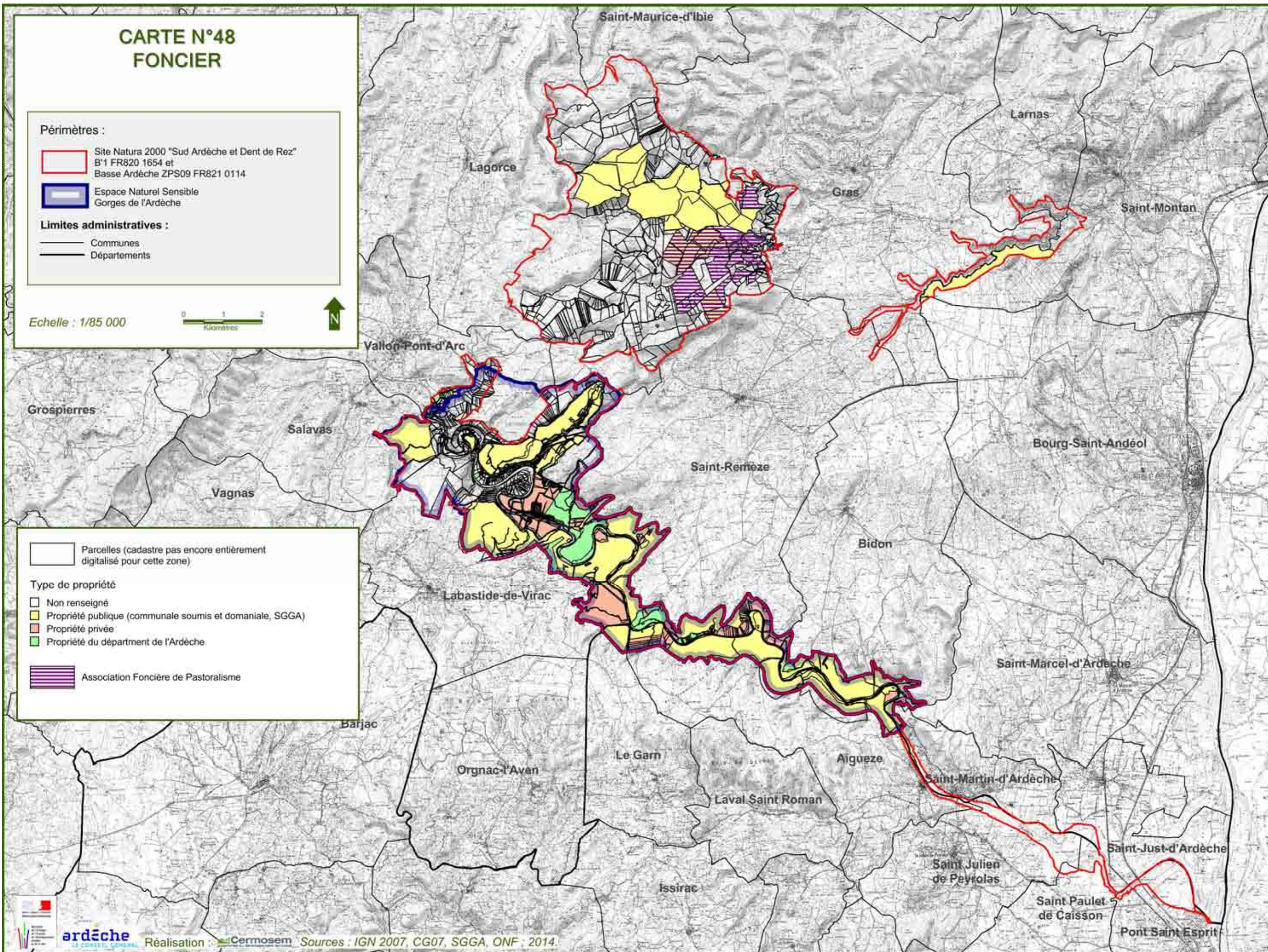


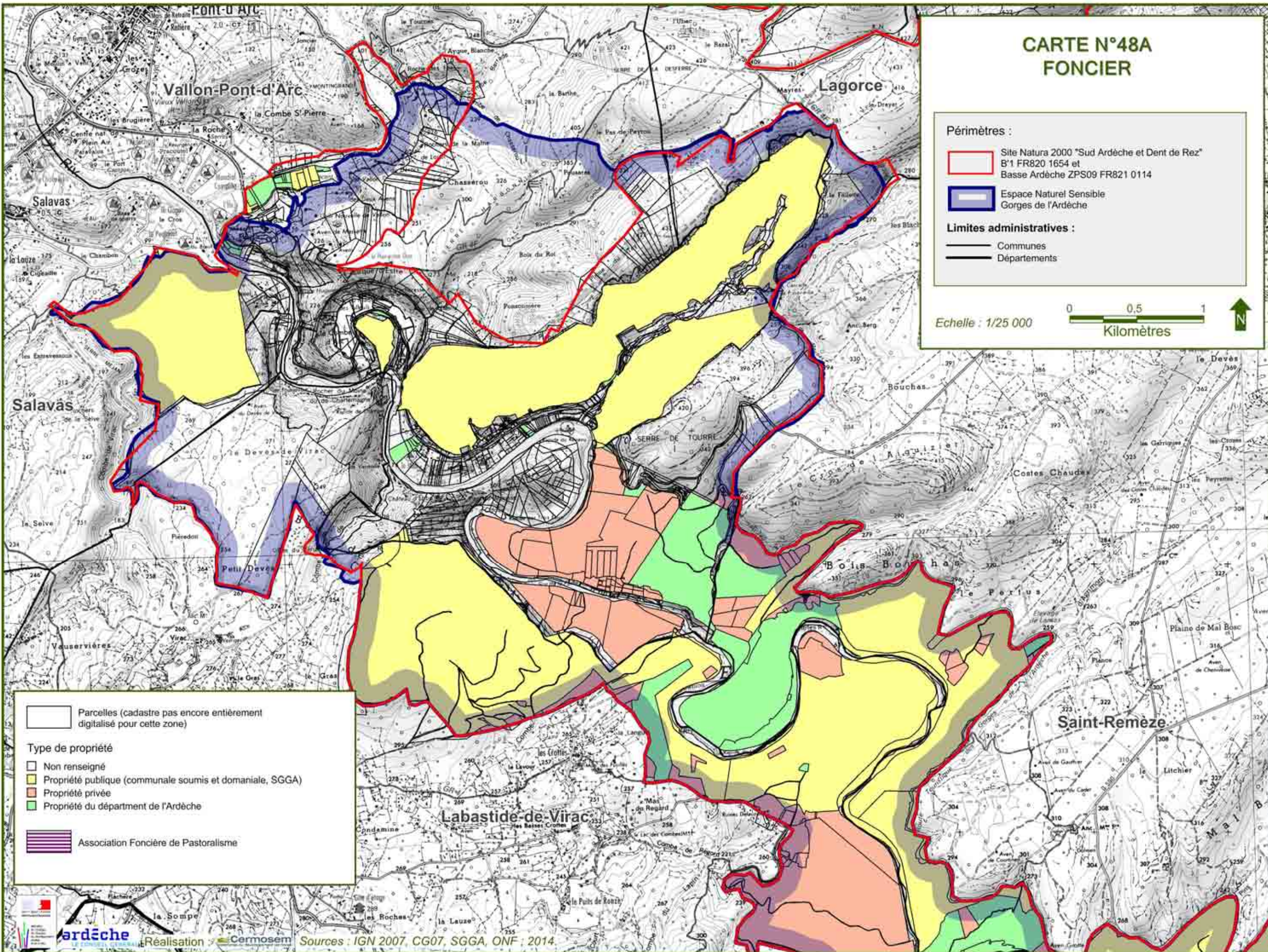
Parcelles (cadastre pas encore entièrement digitalisé pour cette zone)

Type de propriété

- Non renseigné
- Propriété publique (communale soumise et domaniale, SGGA)
- Propriété privée
- Propriété du département de l'Ardèche

Association Foncière de Pastoralisme





CARTE N°48A FONCIER

Périmètres :

- Site Natura 2000 "Sud Ardèche et Dent de Rez"
B'1 FR820 1654 et
Basse Ardèche ZPS09 FR821 0114
- Espace Naturel Sensible
Gorges de l'Ardèche

Limites administratives :

- Communes
- Départements

Echelle : 1/25 000

0 0,5 1
Kilomètres

↑
N

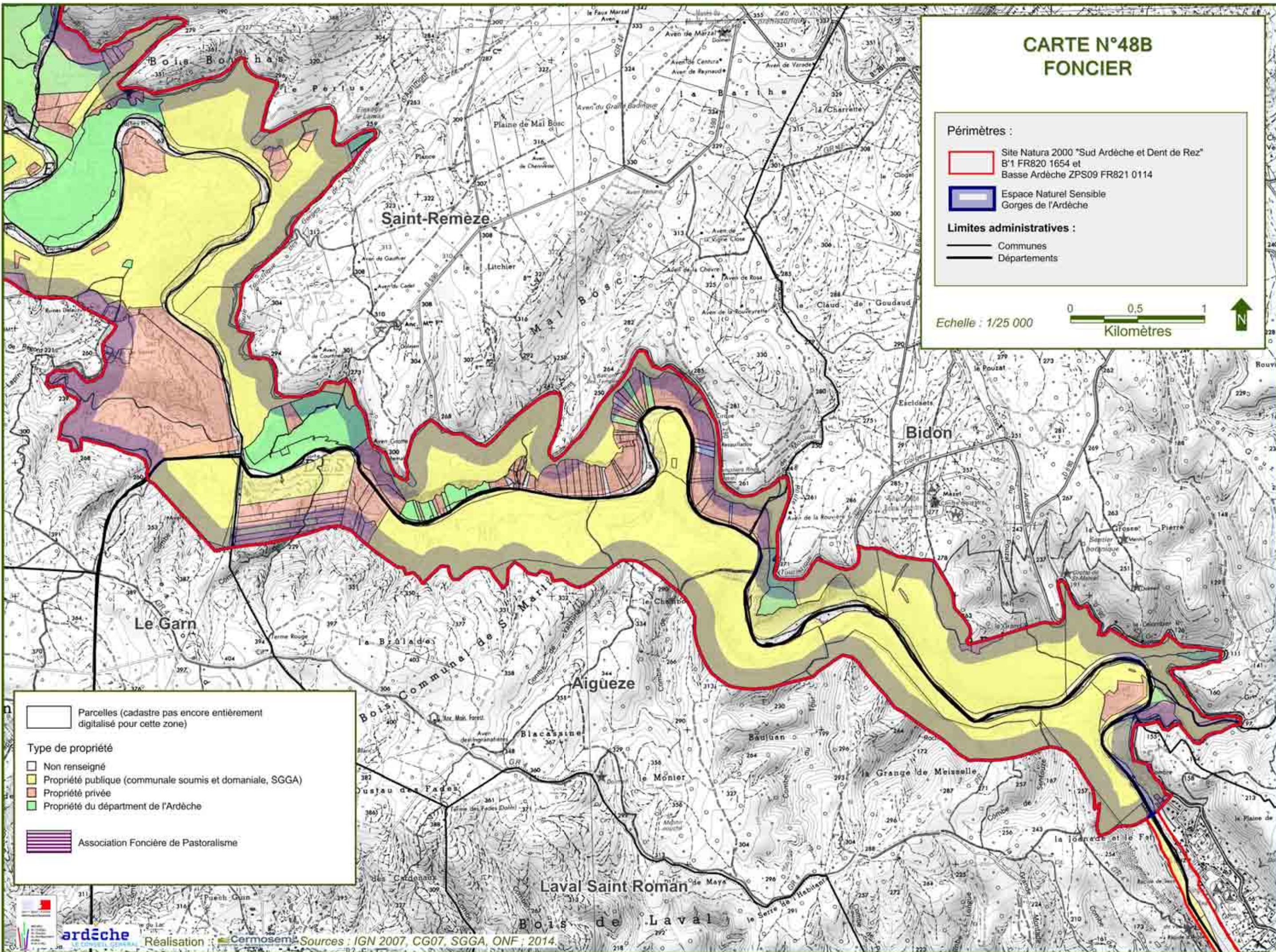
Parcelles (cadastre pas encore entièrement digitalisé pour cette zone)

Type de propriété

- Non renseigné
- Propriété publique (communale soumis et domaniale, SGGA)
- Propriété privée
- Propriété du département de l'Ardèche
- Association Foncière de Pastoralisme

CARTE N°48B FONCIER


- Périmètres :**
- Site Natura 2000 "Sud Ardèche et Dent de Rez" B'1 FR820 1654 et Basse Ardèche ZPS09 FR821 0114
 - Espace Naturel Sensible Gorges de l'Ardèche
- Limites administratives :**
- Communes
 - Départements



- Parcelles (cadastre pas encore entièrement digitalisé pour cette zone)
- Type de propriété**
- Non renseigné
 - Propriété publique (communale soumis et domaniale, SGGA)
 - Propriété privée
 - Propriété du département de l'Ardèche
 - Association Foncière de Pastoralisme



CARTE N°48C FONCIER

Périmètres :

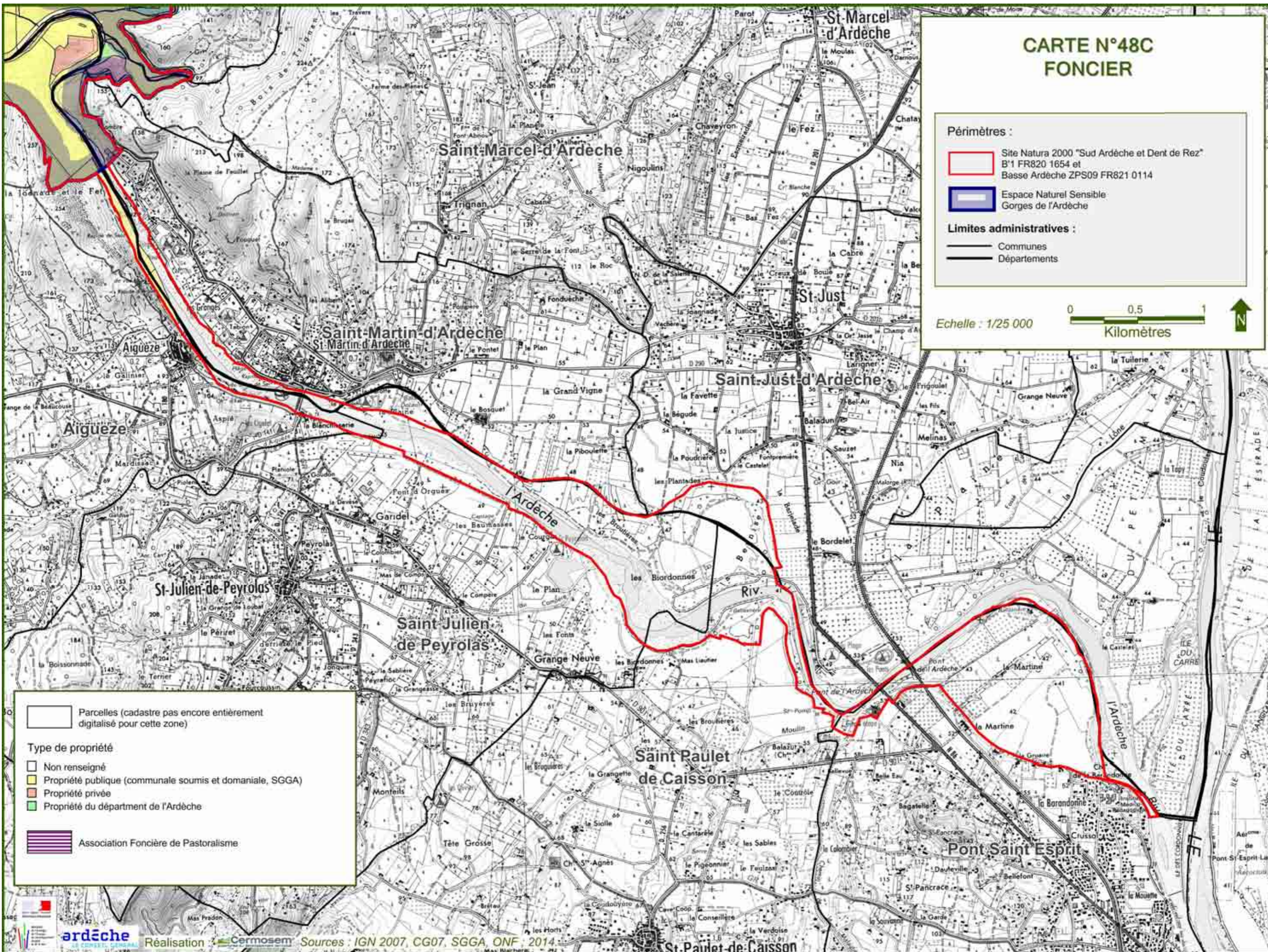
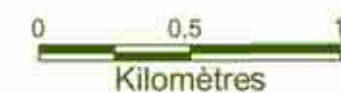
 Site Natura 2000 "Sud Ardèche et Dent de Rez"
B'1 FR820 1654 et
Basse Ardèche ZPS09 FR821 0114


 Espace Naturel Sensible
Gorges de l'Ardèche

Limites administratives :





 Communes
 Départements


Echelle : 1/25 000



 Parcelles (cadastre pas encore entièrement digitalisé pour cette zone)

Type de propriété

-  Non renseigné
-  Propriété publique (communale soumis et domaniale, SGGA)
-  Propriété privée
-  Propriété du département de l'Ardèche



 Association Foncière de Pastoralisme

CARTE N°48D FONCIER

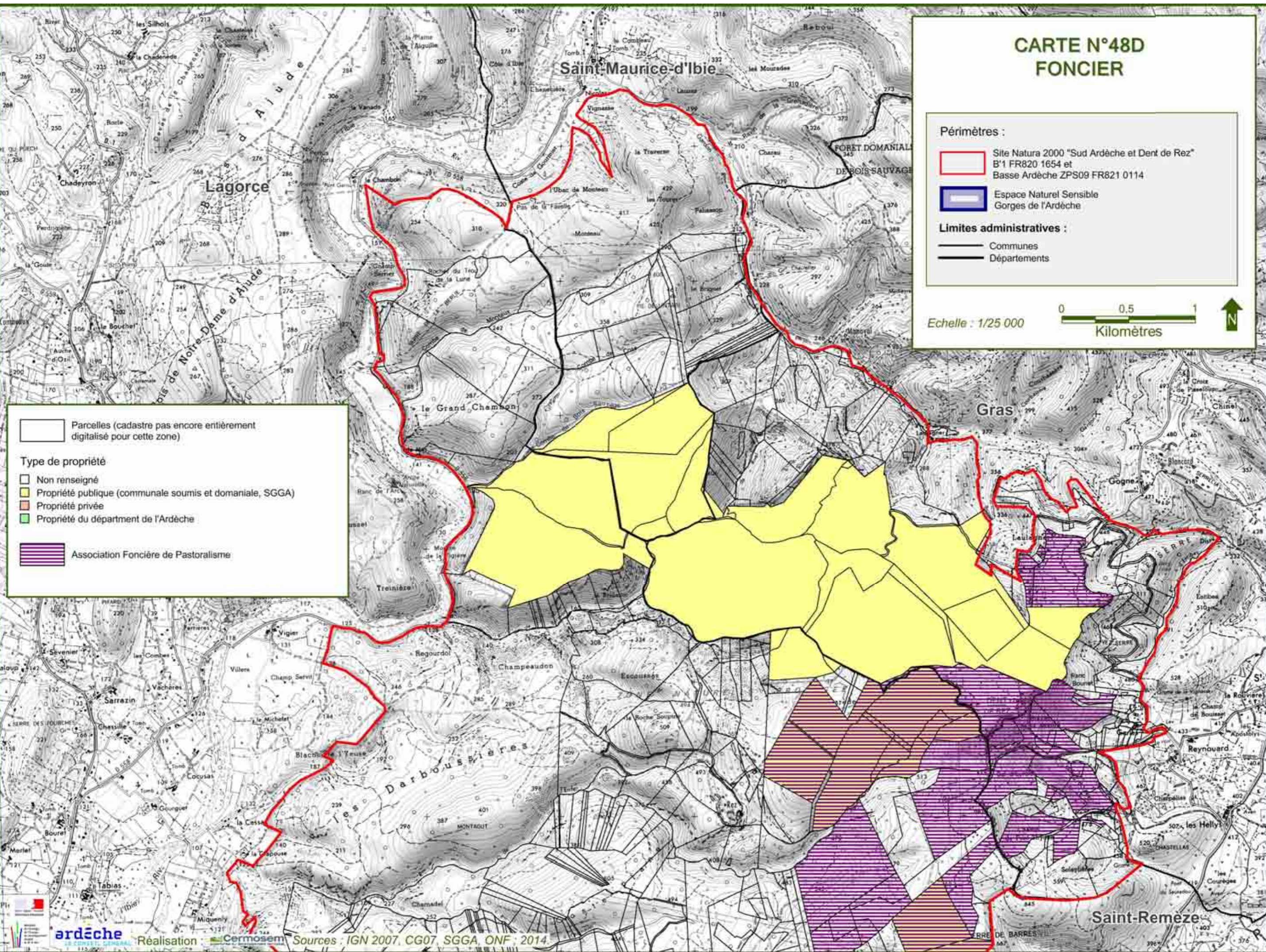
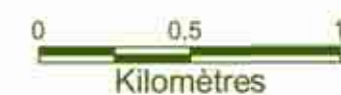
Périmètres :


-  Site Natura 2000 "Sud Ardèche et Dent de Rez"
B'1 FR820 1654 et
Basse Ardèche ZPS09 FR821 0114
-  Espace Naturel Sensible
Gorges de l'Ardèche

Limites administratives :





-  Communes
-  Départements


Echelle : 1/25 000

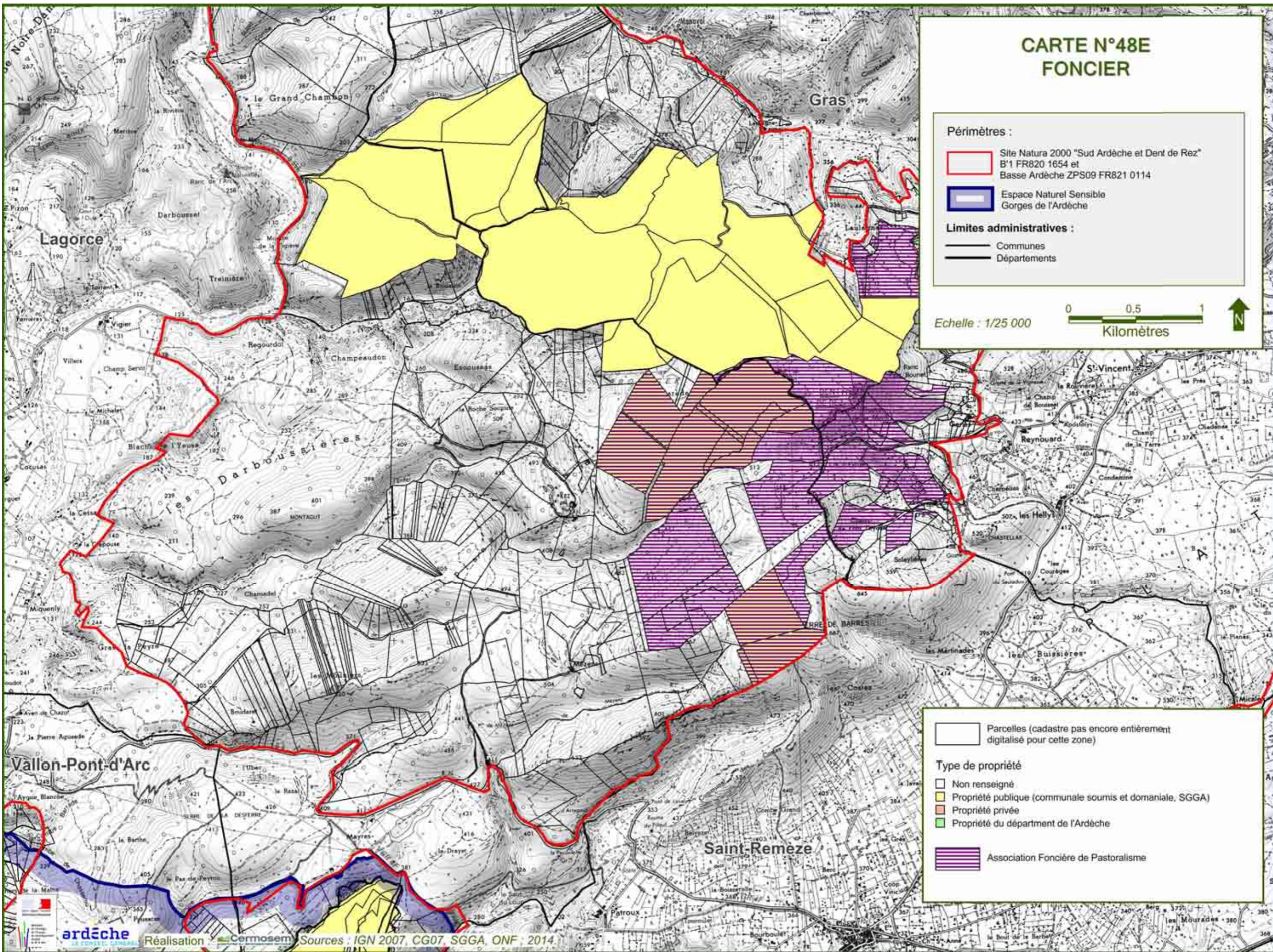


 Parcelles (cadastre pas encore entièrement digitalisé pour cette zone)

Type de propriété

-  Non renseigné
-  Propriété publique (communale soumis et domaniale, SGGA)
-  Propriété privée
-  Propriété du département de l'Ardèche

 Association Foncière de Pastoralisme



CARTE N°48E FONCIER

Périmètres :

-  Site Natura 2000 "Sud Ardèche et Dent de Rez" B'1 FR820 1654 et Basse Ardèche ZPS09 FR821 0114
-  Espace Naturel Sensible Gorges de l'Ardèche


Limites administratives :

-  Communes
-  Départements





Echelle : 1/25 000




↑

 Parcelles (cadastre pas encore entièrement digitalisé pour cette zone)

Type de propriété

-  Non renseigné
-  Propriété publique (communale soumise et domaniale, SGGA)
-  Propriété privée
-  Propriété du département de l'Ardèche



 Association Foncière de Pastoralisme

CARTE N°48F FONCIER

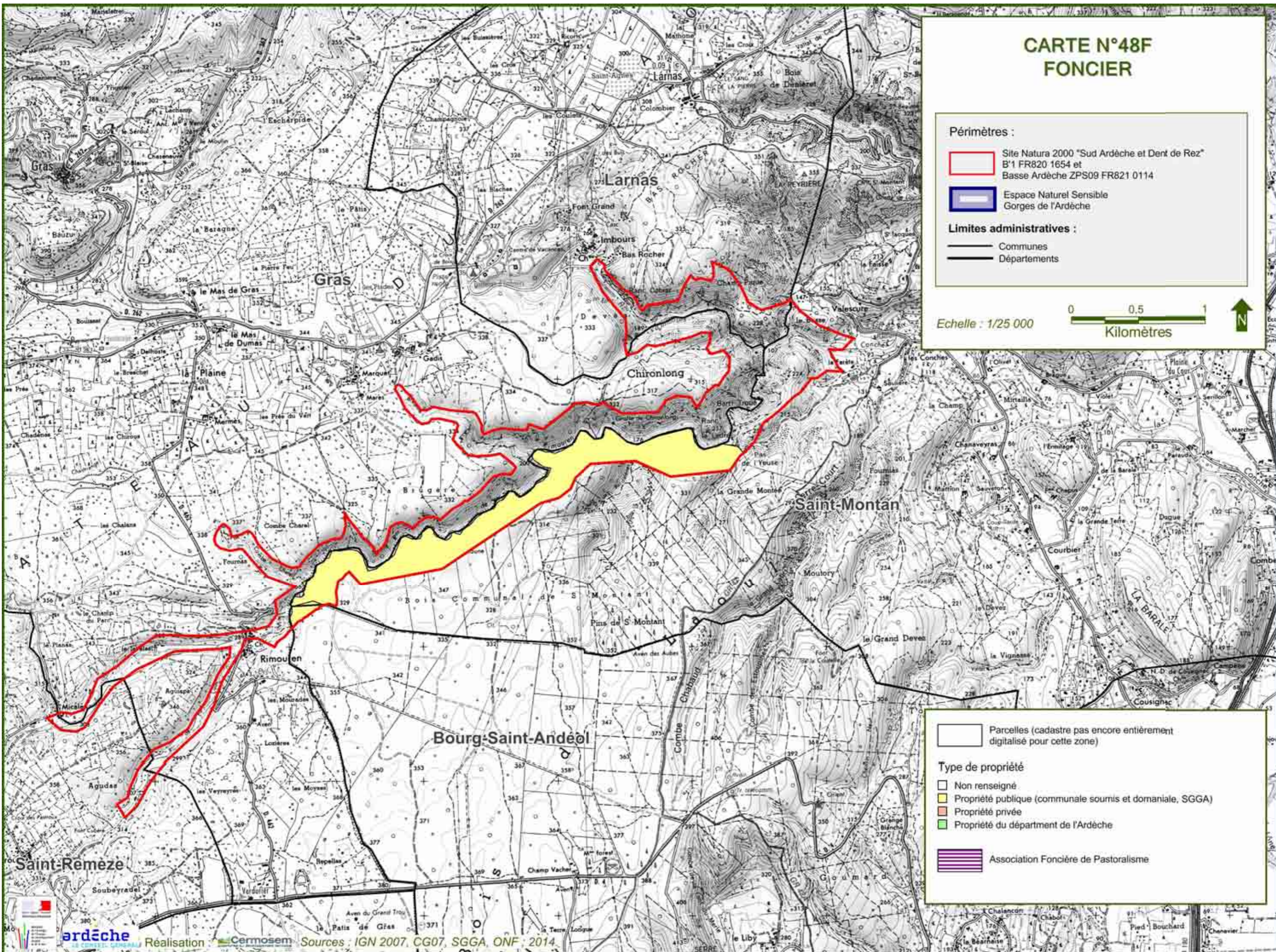
Périmètres :


-  Site Natura 2000 "Sud Ardèche et Dent de Rez"
B'1 FR820 1654 et
Basse Ardèche ZPS09 FR821 0114
-  Espace Naturel Sensible
Gorges de l'Ardèche

Limites administratives :





-  Communes
-  Départements

Echelle : 1/25 000



 Parcelles (cadastre pas encore entièrement digitalisé pour cette zone)

Type de propriété

-  Non renseigné
-  Propriété publique (communale soumise et domaniale, SGGA)
-  Propriété privée
-  Propriété du département de l'Ardèche



 Association Foncière de Pastoralisme

CARTE N°49 ASSAINISSEMENT ET CAPTAGES D'EAU

Périmètres :

-  Site Natura 2000 "Sud Ardèche et Dent de Rez"
B'1 FR820 1654 et
Basse Ardèche ZPS09 FR821 0114
-  Espace Naturel Sensible
Gorges de l'Ardèche

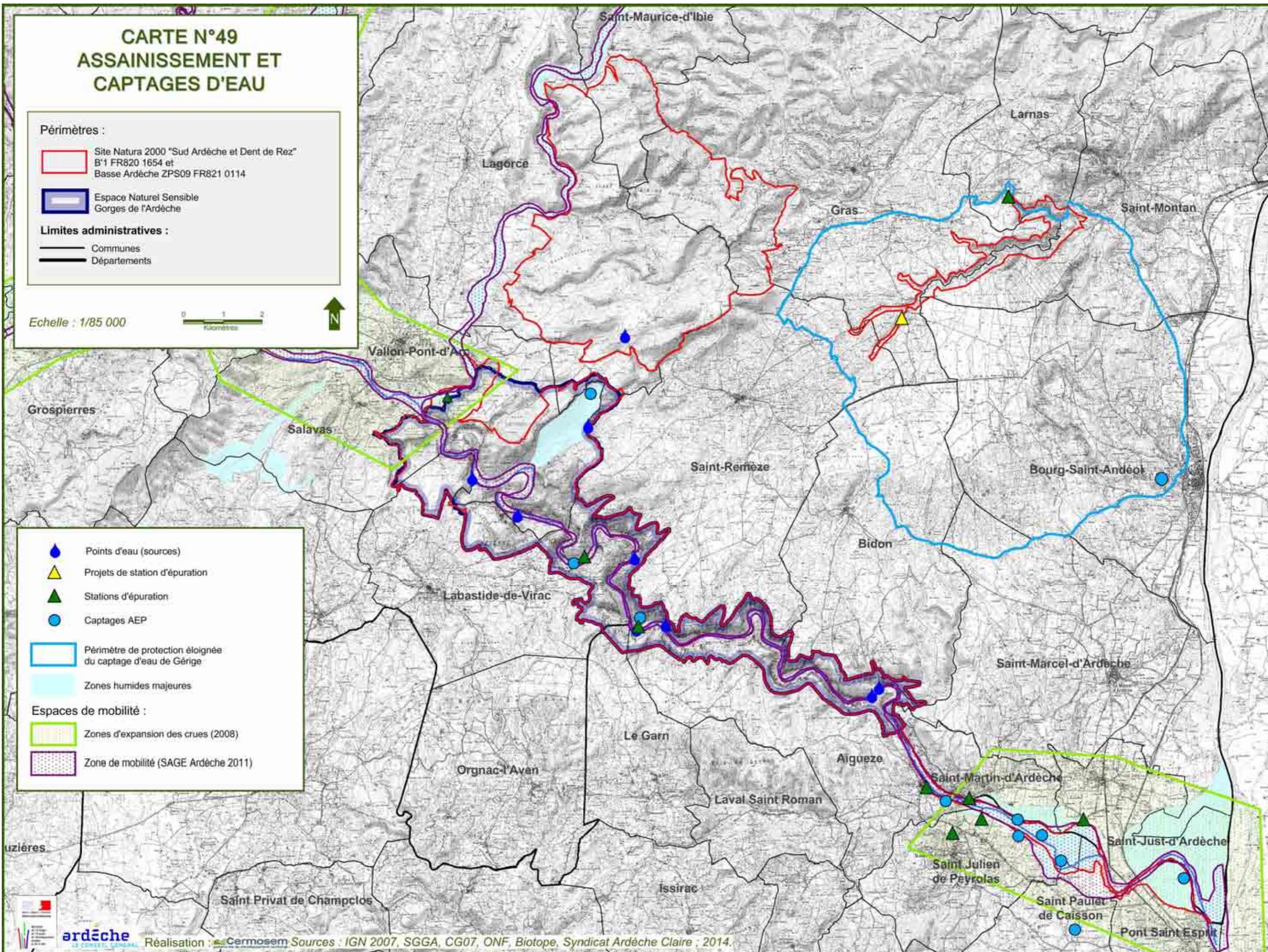
Limites administratives :

-  Communes
-  Départements

Echelle : 1/85 000



-  Points d'eau (sources)
-  Projets de station d'épuration
-  Stations d'épuration
-  Captages AEP
-  Périmètre de protection éloignée
du captage d'eau de Gèrige
-  Zones humides majeures
- Espaces de mobilité :**
-  Zones d'expansion des crues (2008)
-  Zone de mobilité (SAGE Ardèche 2011)



CARTE N°49A ASSAINISSEMENT ET CAPTAGES D'EAU

Périmètres :

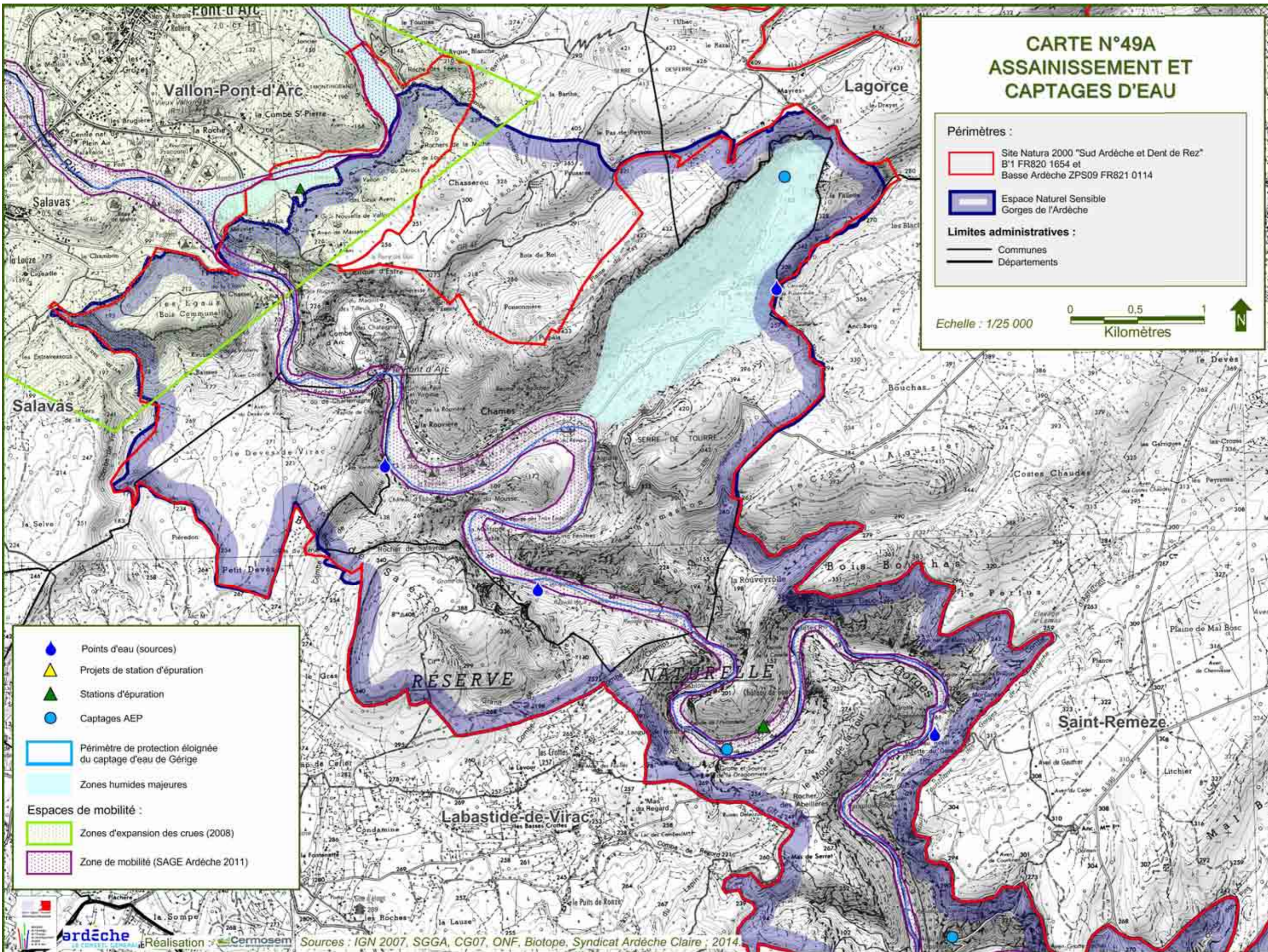
Site Natura 2000 "Sud Ardèche et Dent de Rez"
B'1 FR820 1654 et
Basse Ardèche ZPS09 FR821 0114

Espace Naturel Sensible
Gorges de l'Ardèche

Limites administratives :

Communes
 Départements

Echelle : 1/25 000



- Points d'eau (sources)
- Projets de station d'épuration
- Stations d'épuration
- Captages AEP
- Périmètre de protection éloigné du captage d'eau de Gérige
- Zones humides majeures
- Espaces de mobilité :**
- Zones d'expansion des crues (2008)
- Zone de mobilité (SAGE Ardèche 2011)

CARTE N°49B ASSAINISSEMENT ET CAPTAGES D'EAU

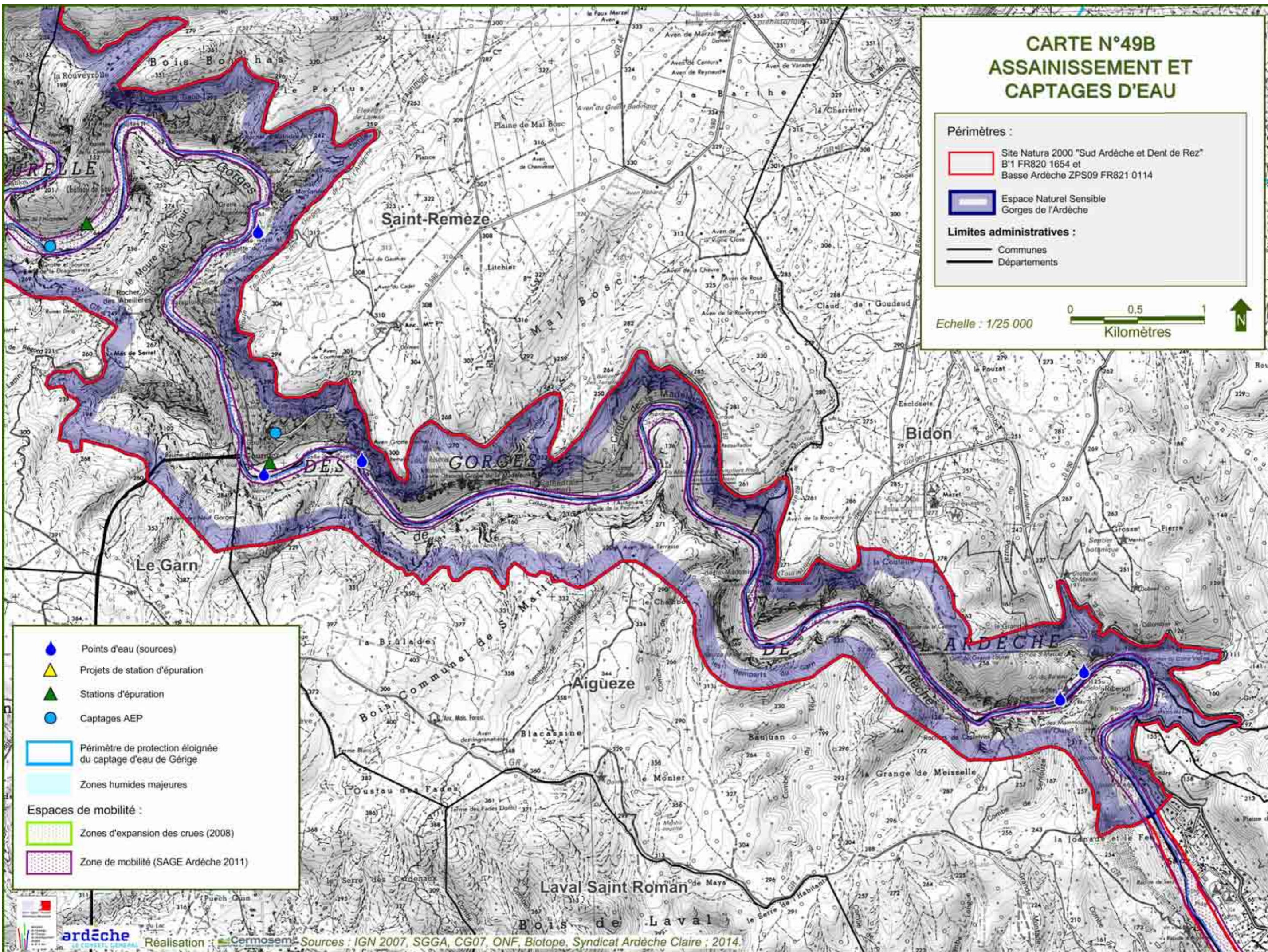
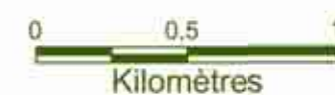
Périmètres :

- Site Natura 2000 "Sud Ardèche et Dent de Rez"
B'1 FR820 1654 et
Basse Ardèche ZPS09 FR821 0114
- Espace Naturel Sensible
Gorges de l'Ardèche

Limites administratives :

- Communes
- Départements

Echelle : 1/25 000



- Points d'eau (sources)
- ▲ Projets de station d'épuration
- ▲ Stations d'épuration
- Captages AEP
- Périmètre de protection éloigné du captage d'eau de Gérige
- Zones humides majeures
- Espaces de mobilité :
- Zones d'expansion des crues (2008)
- Zone de mobilité (SAGE Ardèche 2011)

CARTE N°49C ASSAINISSEMENT ET CAPTAGES D'EAU

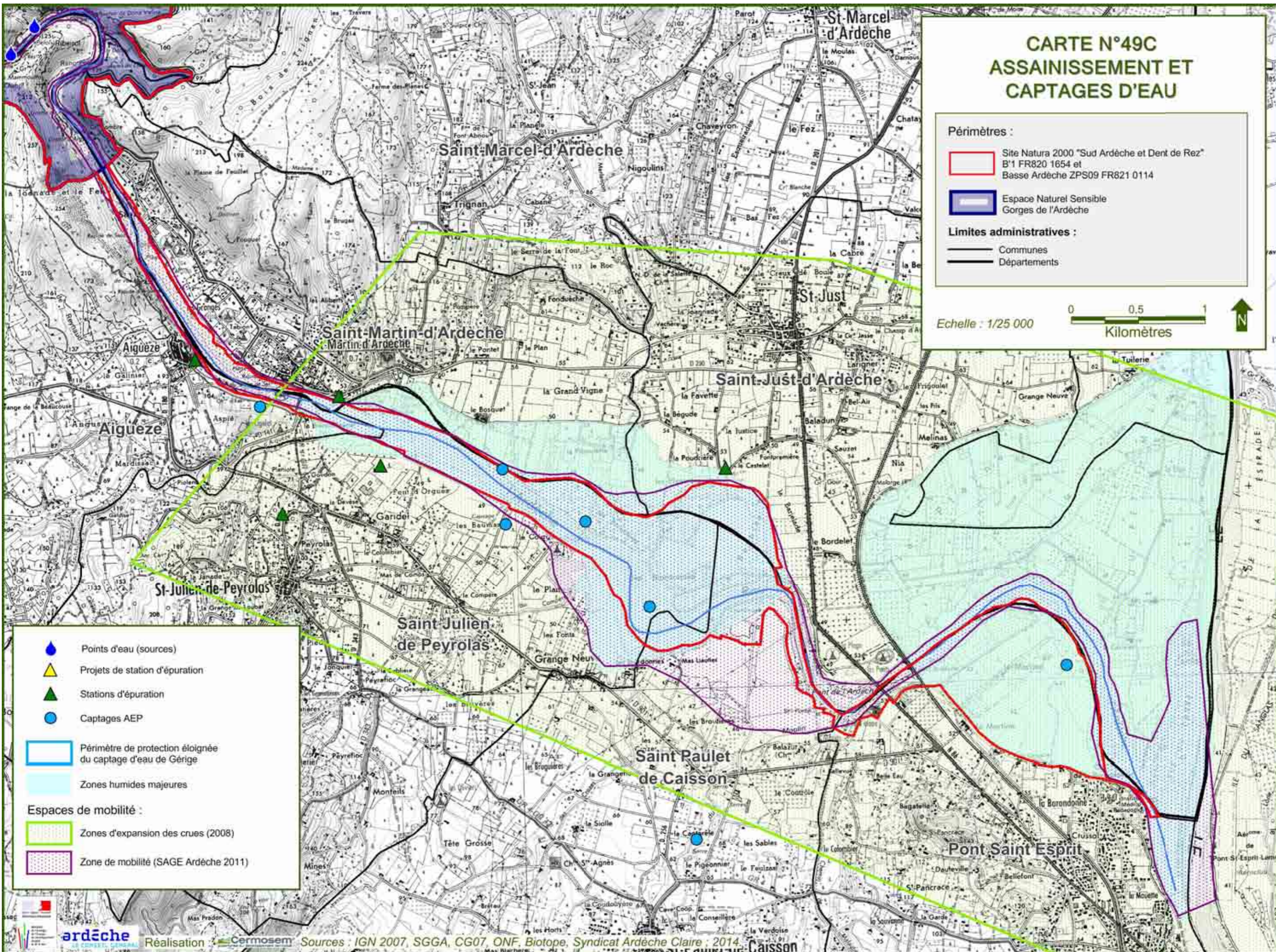
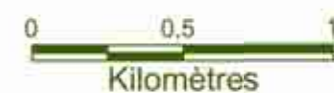
Périmètres :

- Site Natura 2000 "Sud Ardèche et Dent de Rez"
B'1 FR820 1654 et
Basse Ardèche ZPS09 FR821 0114
- Espace Naturel Sensible
Gorges de l'Ardèche

Limites administratives :

- Communes
- Départements

Echelle : 1/25 000



- Points d'eau (sources)
- ▲ Projets de station d'épuration
- ▲ Stations d'épuration
- Captages AEP
- Périmètre de protection éloignée du captage d'eau de Gérgé
- Zones humides majeures
- Espaces de mobilité :
- Zones d'expansion des crues (2008)
- Zone de mobilité (SAGE Ardèche 2011)

CARTE N°49D ASSAINISSEMENT ET CAPTAGES D'EAU

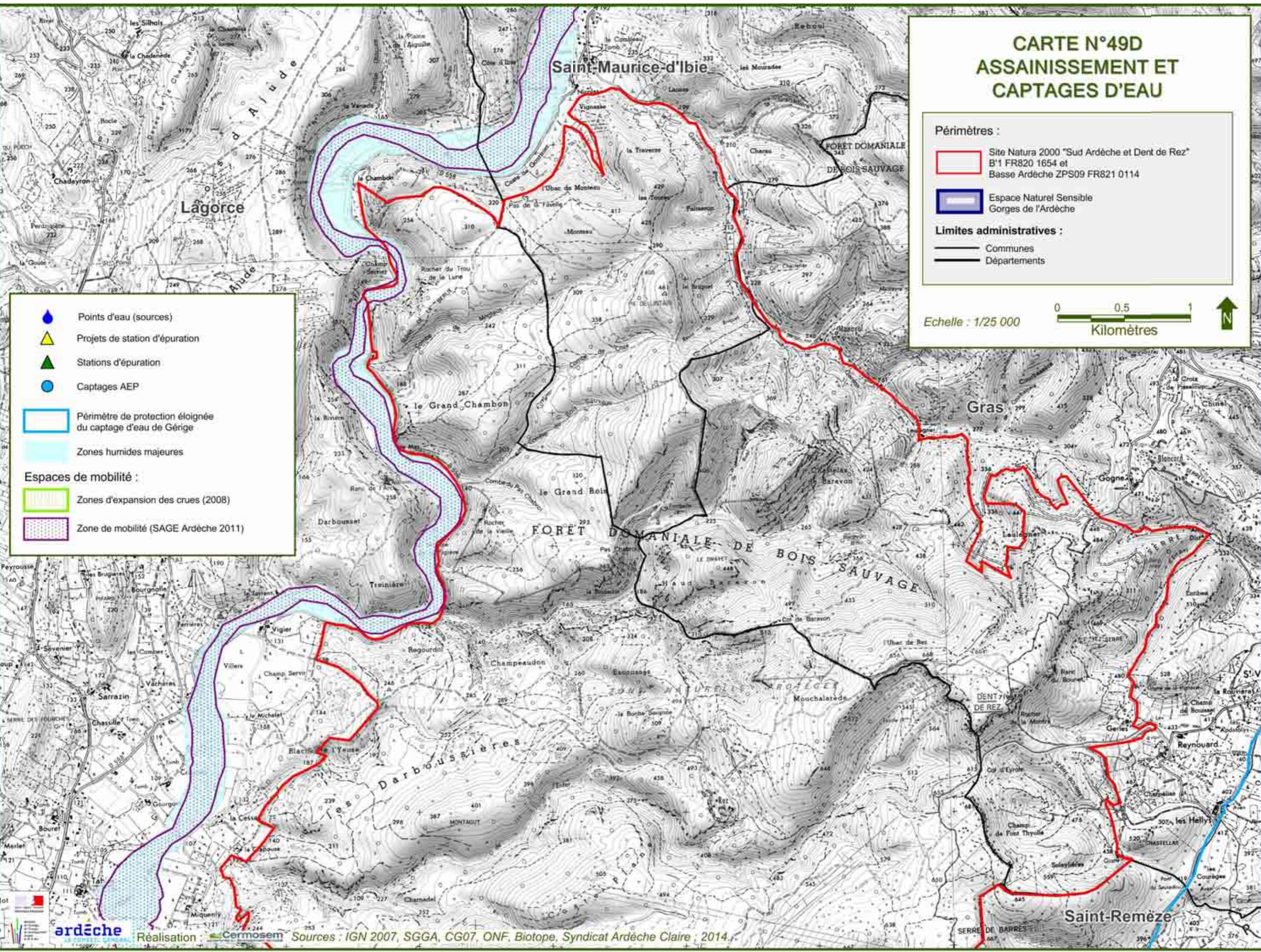
Périmètres :

-  Site Natura 2000 "Sud Ardèche et Dent de Rez" B'1 FR820 1654 et Basse Ardèche ZPS09 FR821 0114
-  Espace Naturel Sensible Gorges de l'Ardèche

Limites administratives :

- Communes
- Départements


Echelle : 1/25 000



-  Points d'eau (sources)
-  Projets de station d'épuration
-  Stations d'épuration
-  Captages AEP
-  Périmètre de protection éloignée du captage d'eau de Gérie
-  Zones humides majeures
- Espaces de mobilité :**
-  Zones d'expansion des crues (2008)
-  Zone de mobilité (SAGE Ardèche 2011)

CARTE N°49E ASSAINISSEMENT ET CAPTAGES D'EAU

Périmètres :

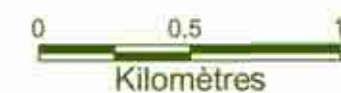
 Site Natura 2000 "Sud Ardèche et Dent de Rez"
B'1 FR820 1654 et
Basse Ardèche ZPS09 FR821 0114

 Espace Naturel Sensible
Gorges de l'Ardèche

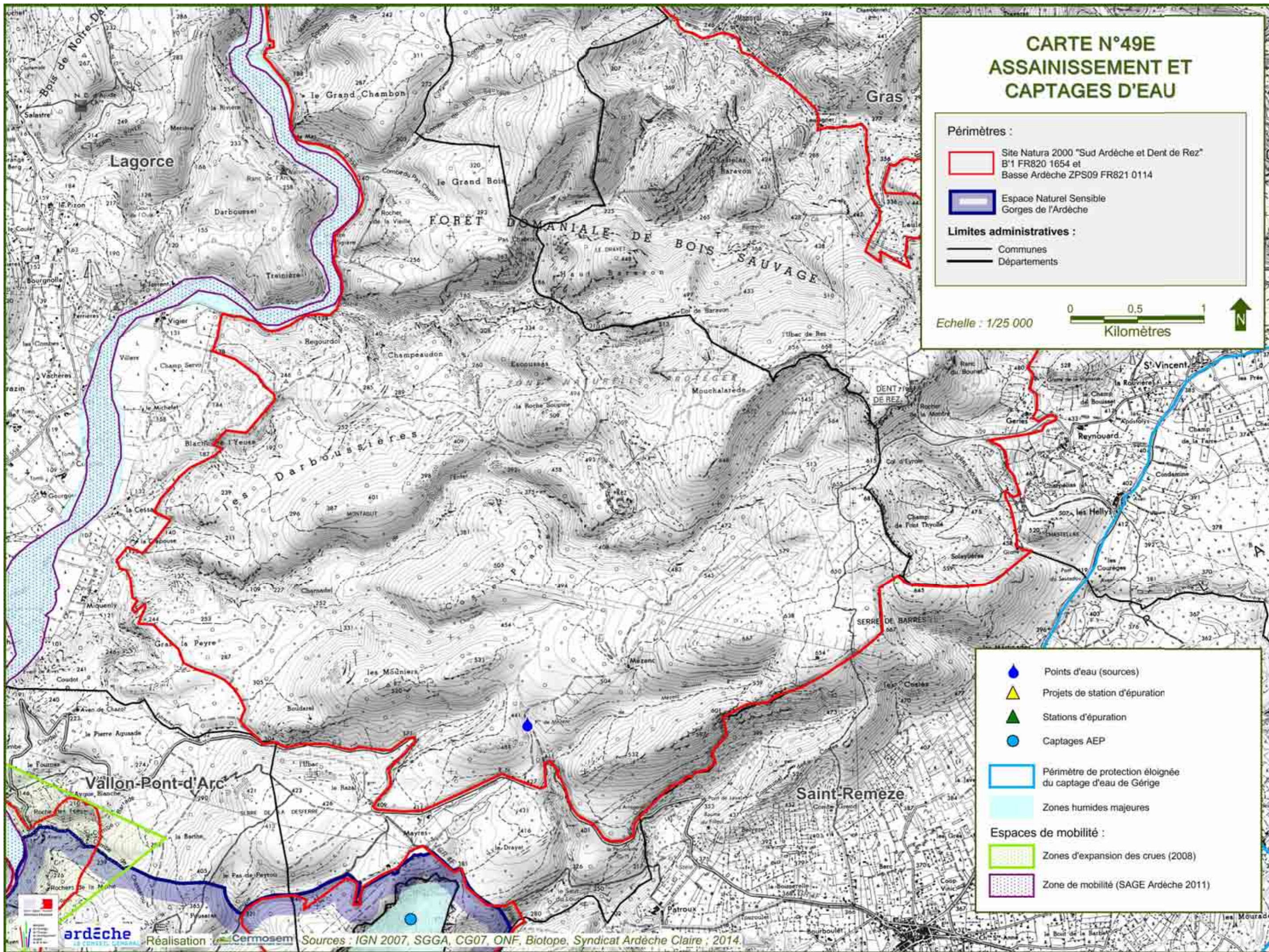
Limites administratives :

 Communes
 Départements

Echelle : 1/25 000



-  Points d'eau (sources)
-  Projets de station d'épuration
-  Stations d'épuration
-  Captages AEP
-  Périmètre de protection éloignée
du captage d'eau de Gérie
-  Zones humides majeures
- Espaces de mobilité :**
-  Zones d'expansion des crues (2008)
-  Zone de mobilité (SAGE Ardèche 2011)



CARTE N°49F ASSAINISSEMENT ET CAPTAGES D'EAU

Périmètres :

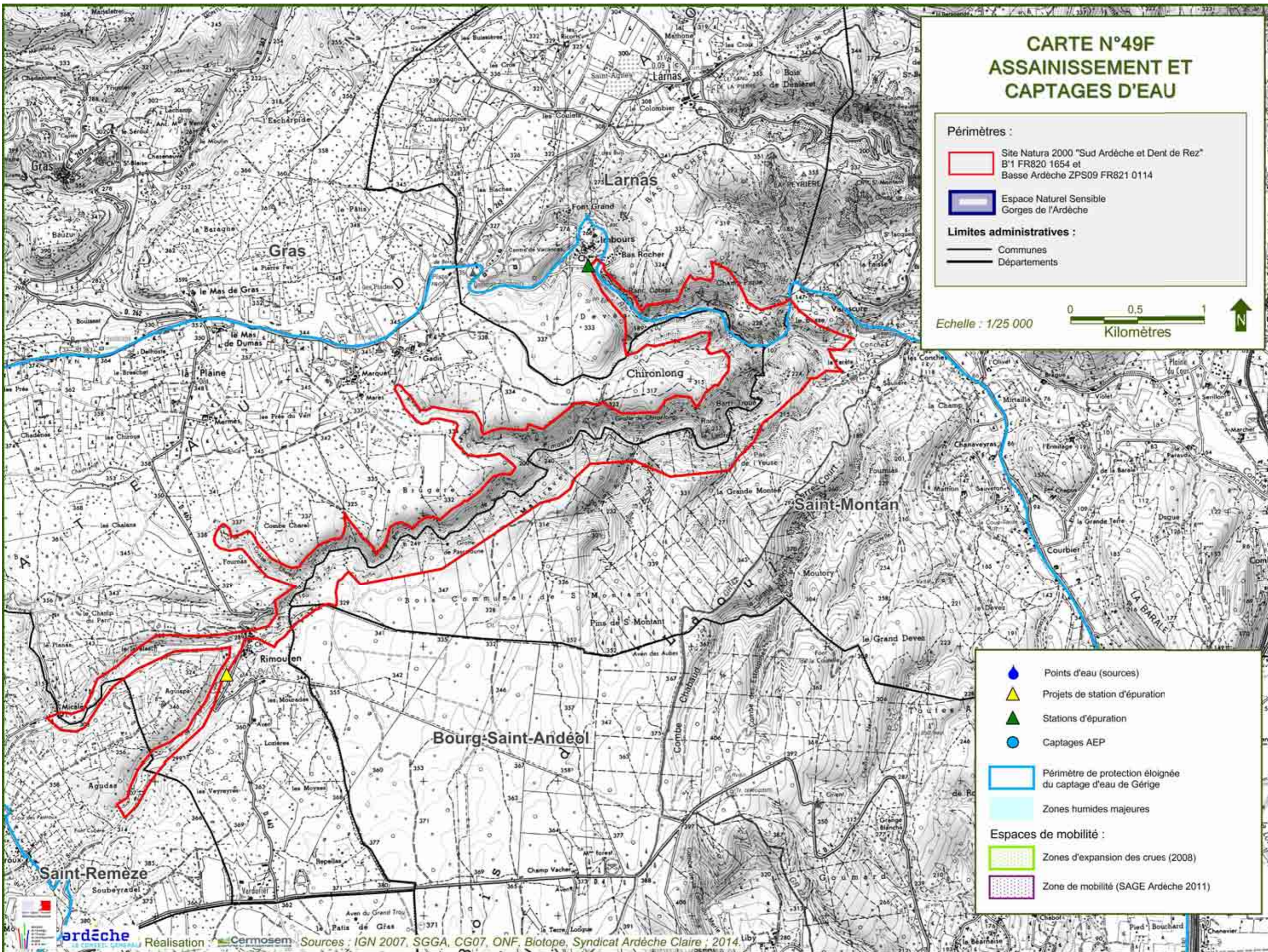
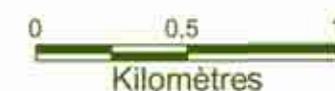
Site Natura 2000 "Sud Ardèche et Dent de Rez"
B'1 FR820 1654 et
Basse Ardèche ZPS09 FR821 0114

Espace Naturel Sensible
Gorges de l'Ardèche

Limites administratives :

Communes
 Départements

Echelle : 1/25 000



- Points d'eau (sources)
- Projets de station d'épuration
- Stations d'épuration
- Captages AEP
- Périmètre de protection éloignée du captage d'eau de Gérie
- Zones humides majeures
- Espaces de mobilité :**
- Zones d'expansion des crues (2008)
- Zone de mobilité (SAGE Ardèche 2011)

CARTE N°50 RÉGIME FORESTIER

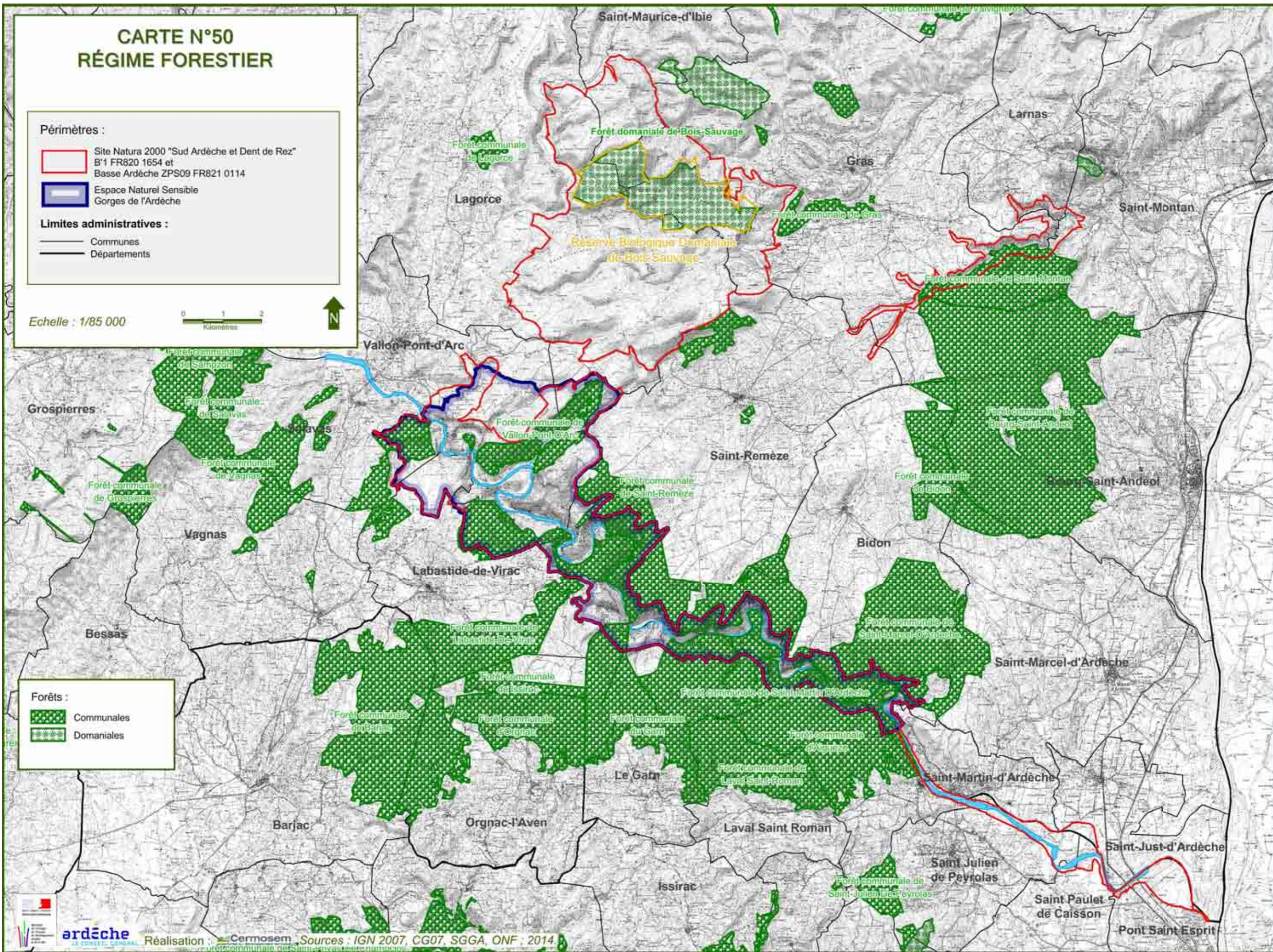
Périmètres :

- Site Natura 2000 "Sud Ardèche et Dent de Rez"
B'1 FR820 1654 et
Basse Ardèche ZPS09 FR821 0114
- Espace Naturel Sensible
Gorges de l'Ardèche

Limites administratives :

- Communes
- Départements

Echelle : 1/85 000



Forêts :

- Communales
- Domaniales

CARTE N°50A RÉGIME FORESTIER

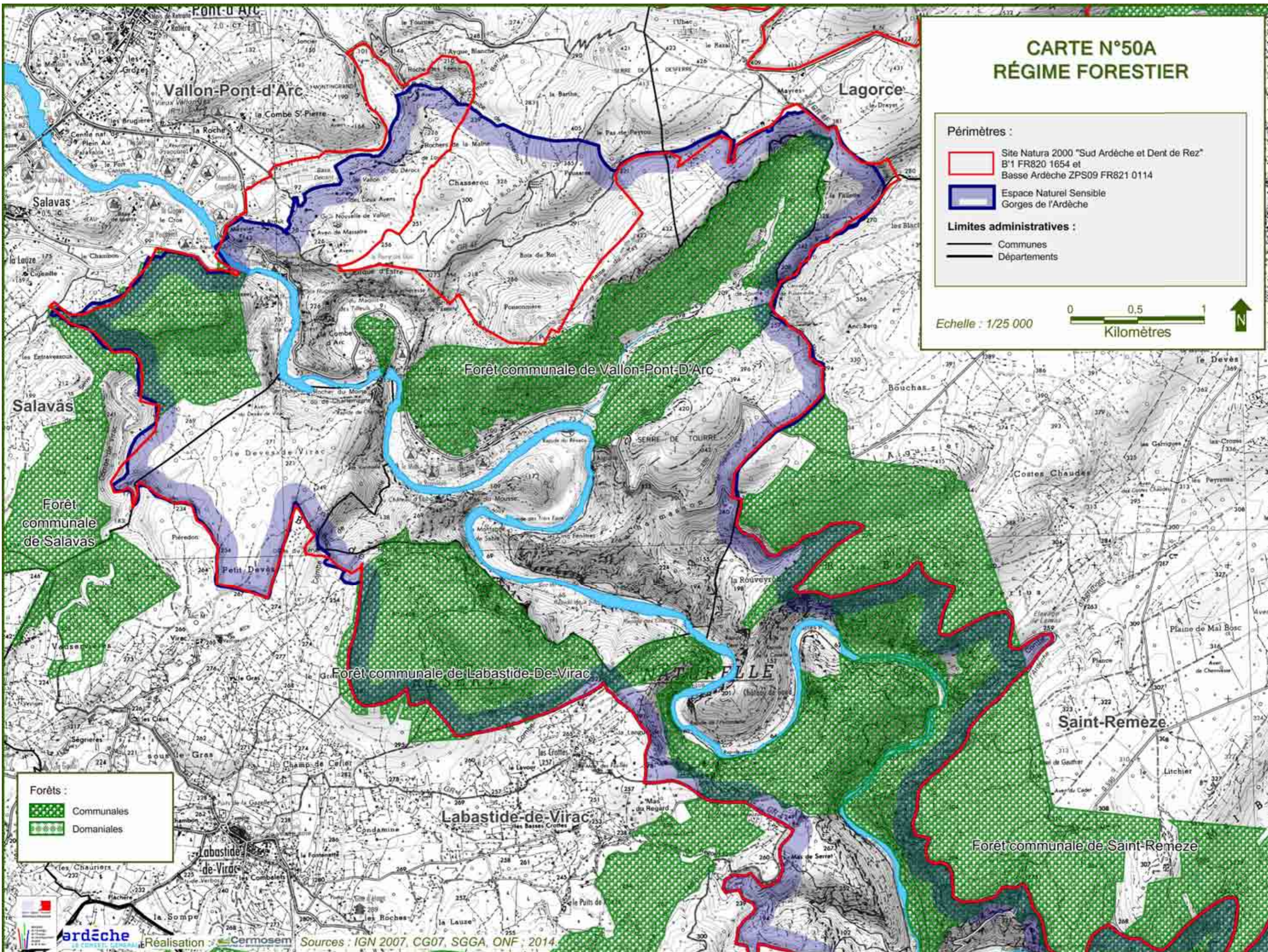
Périmètres :

- Site Natura 2000 "Sud Ardèche et Dent de Rez"
B'1 FR820 1654 et
Basse Ardèche ZPS09 FR821 0114
- Espace Naturel Sensible
Gorges de l'Ardèche

Limites administratives :

- Communes
- Départements

Echelle : 1/25 000




Forêts :

- Communales
- Domaniales



CARTE N°50B RÉGIME FORESTIER

Périmètres :

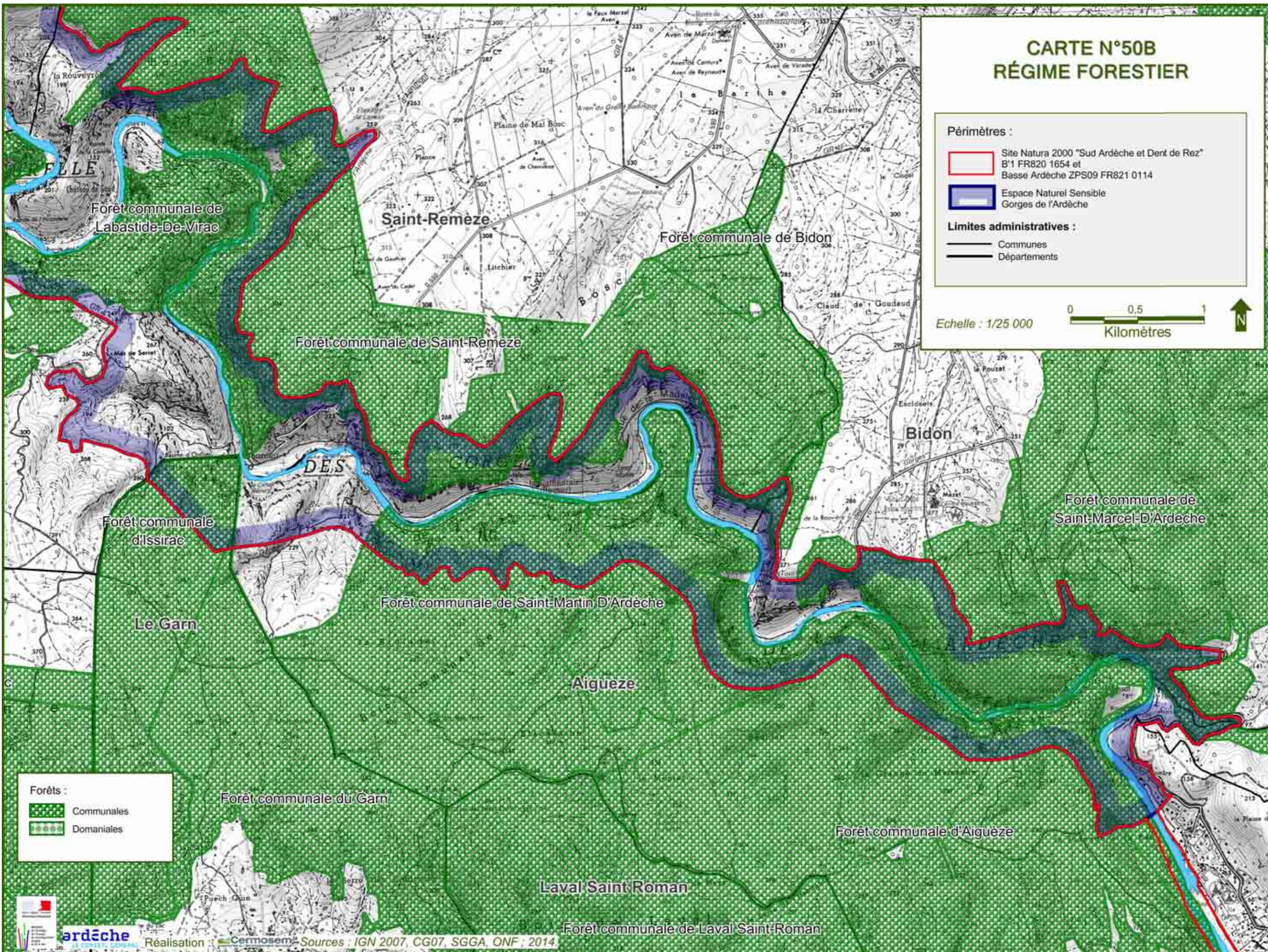
 Site Natura 2000 "Sud Ardèche et Dent de Rez"
B'1 FR820 1654 et
Basse Ardèche ZPS09 FR821 0114

 Espace Naturel Sensible
Gorges de l'Ardèche

Limites administratives :

 Communes
 Départements



Echelle : 1/25 000





Forêts :
 Communales
 Domaniales

CARTE N°50C RÉGIME FORESTIER

Périmètres :


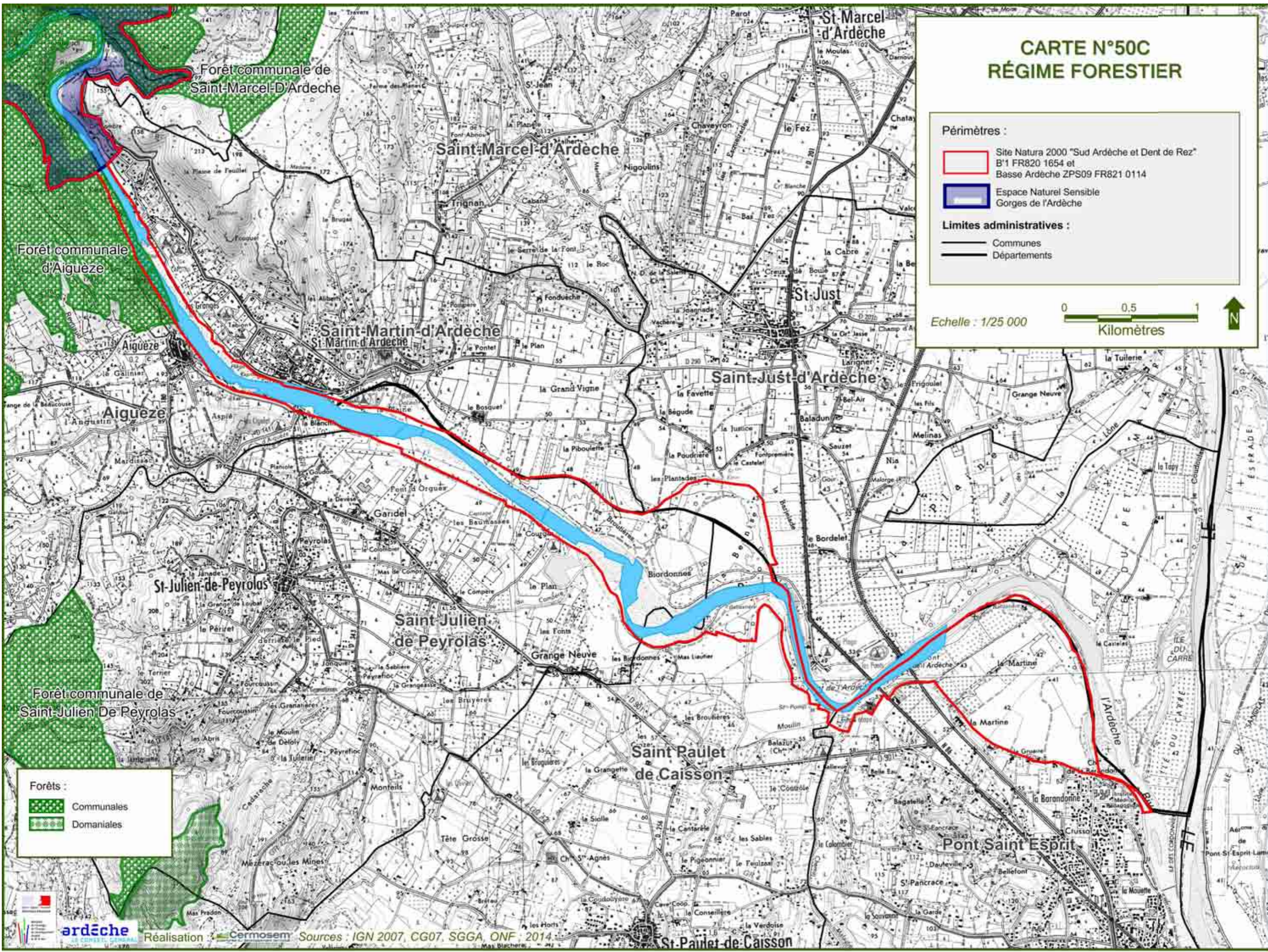
-  Site Natura 2000 "Sud Ardèche et Dent de Rez" B'1 FR820 1654 et Basse Ardèche ZPS09 FR821 0114
-  Espace Naturel Sensible Gorges de l'Ardèche

Limites administratives :

-  Communes
-  Départements

Echelle : 1/25 000

0 0.5 1 Kilomètres





Forêts :

-  Communales
-  Domaniales

CARTE N°50D RÉGIME FORESTIER

Périmètres :

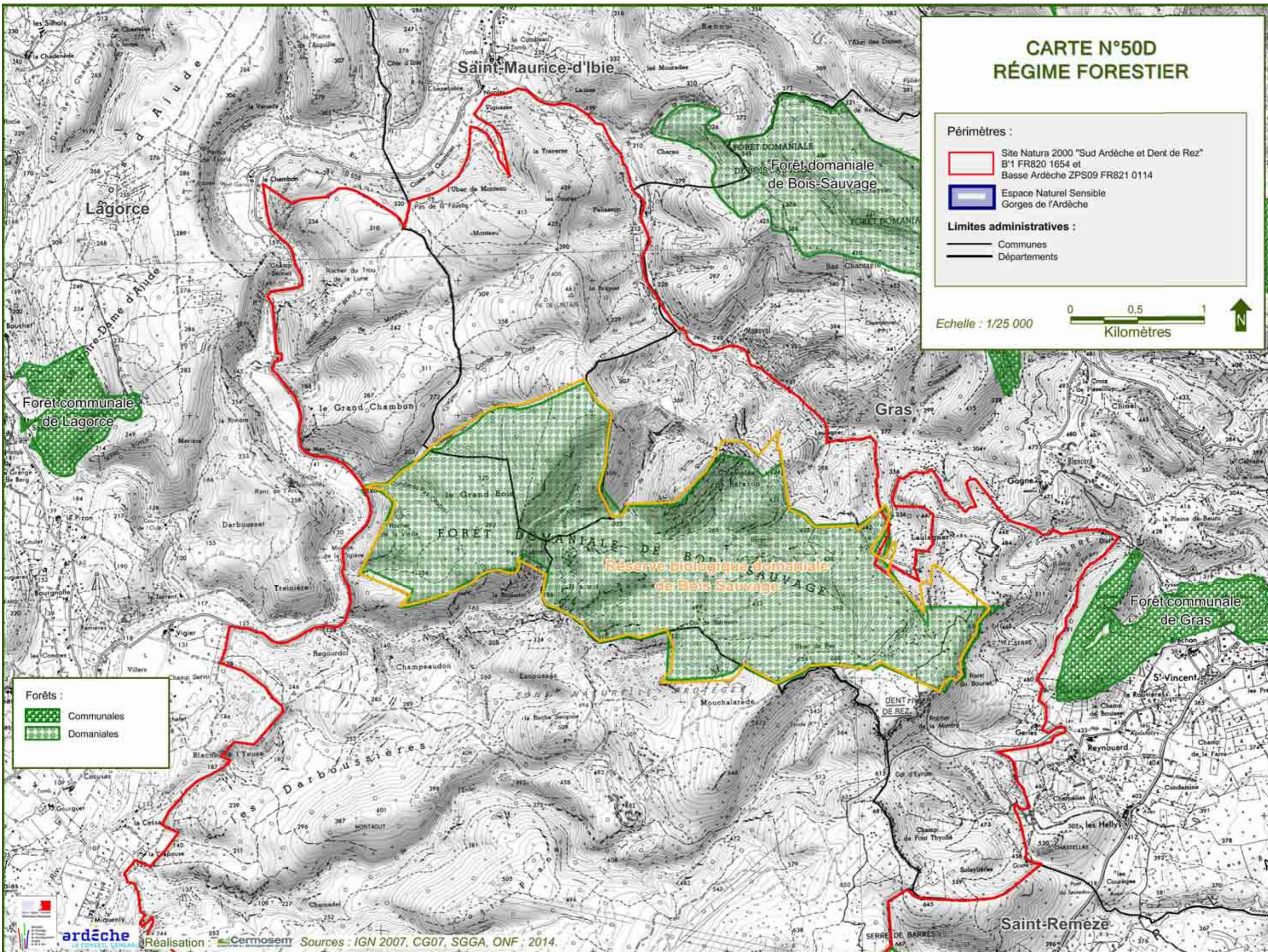
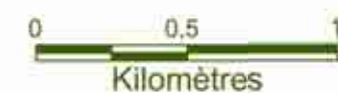
 Site Natura 2000 "Sud Ardèche et Dent de Rez"
B'1 FR820 1654 et
Basse Ardèche ZPS09 FR821 0114

 Espace Naturel Sensible
Gorges de l'Ardèche

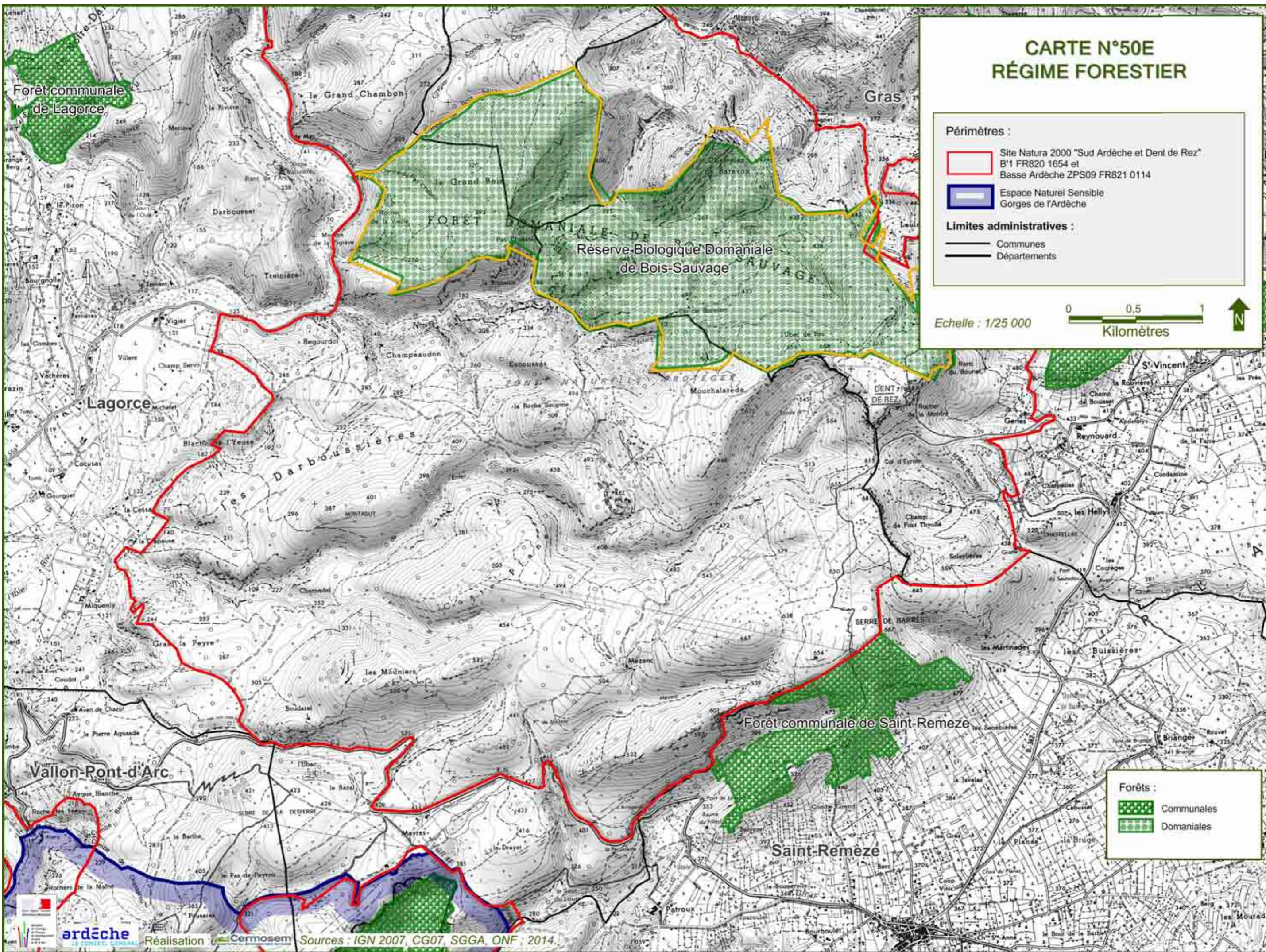
Limites administratives :

 Communes
 Départements

Echelle : 1/25 000



Forêts :
 Communales
 Domaniales



CARTE N°50E RÉGIME FORESTIER

Périmètres :

-  Site Natura 2000 "Sud Ardèche et Dent de Rez"
B'1 FR820 1654 et
Basse Ardèche ZPS09 FR821 0114
-  Espace Naturel Sensible
Gorges de l'Ardèche

Limites administratives :

-  Communes
-  Départements

Echelle : 1/25 000



- ### Forêts :
-  Communales
 -  Domaniales

CARTE N°50F RÉGIME FORESTIER

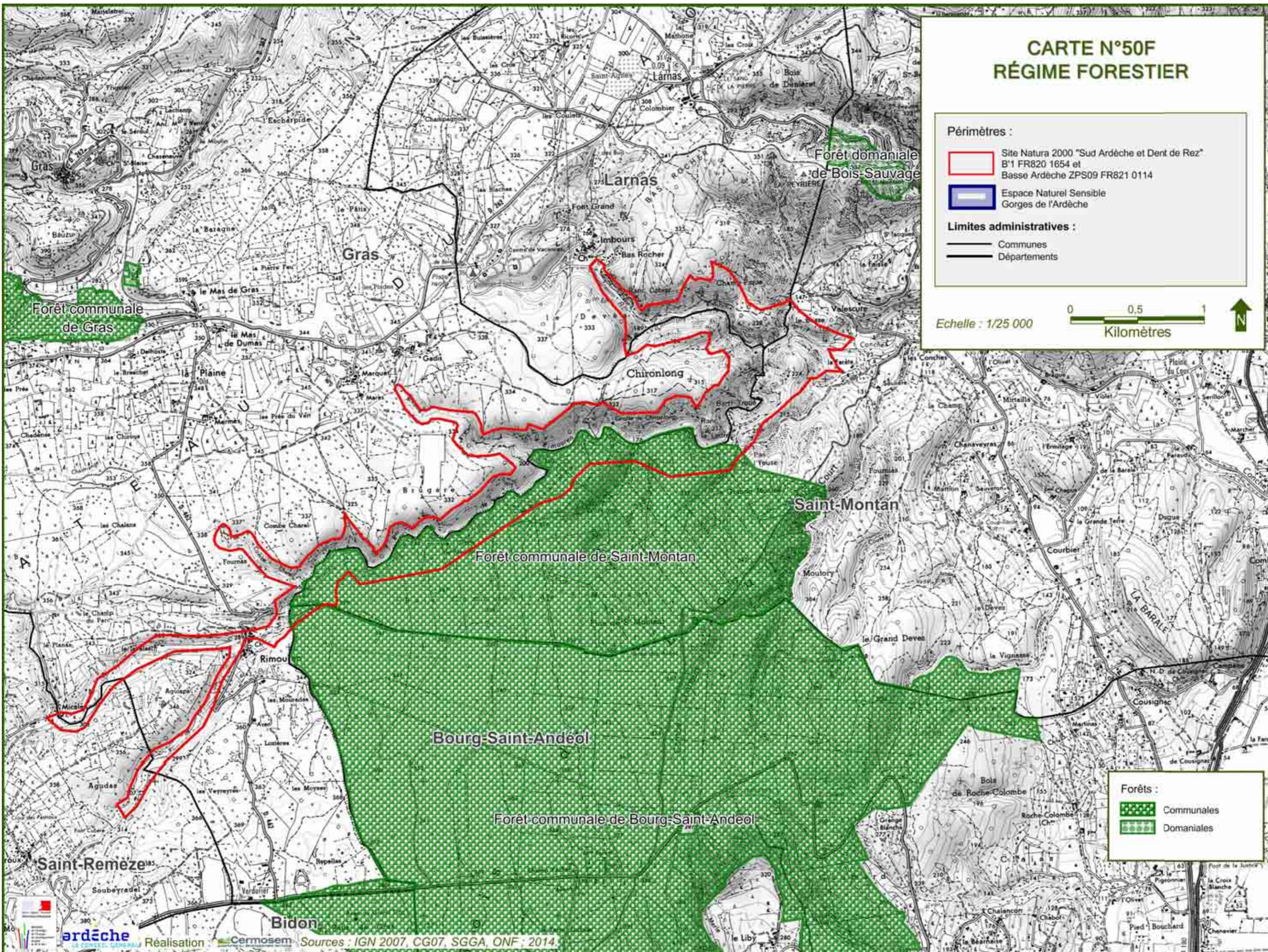
Périmètres :

-  Site Natura 2000 "Sud Ardèche et Dent de Rez"
B'1 FR820 1654 et
Basse Ardèche ZPS09 FR821 0114
-  Espace Naturel Sensible
Gorges de l'Ardèche

Limites administratives :

-  Communes
-  Départements

Echelle : 1/25 000





Forêts :

-  Communales
-  Domaniales



CARTE N°51 CONTRATS NATURA2000

Périmètres :

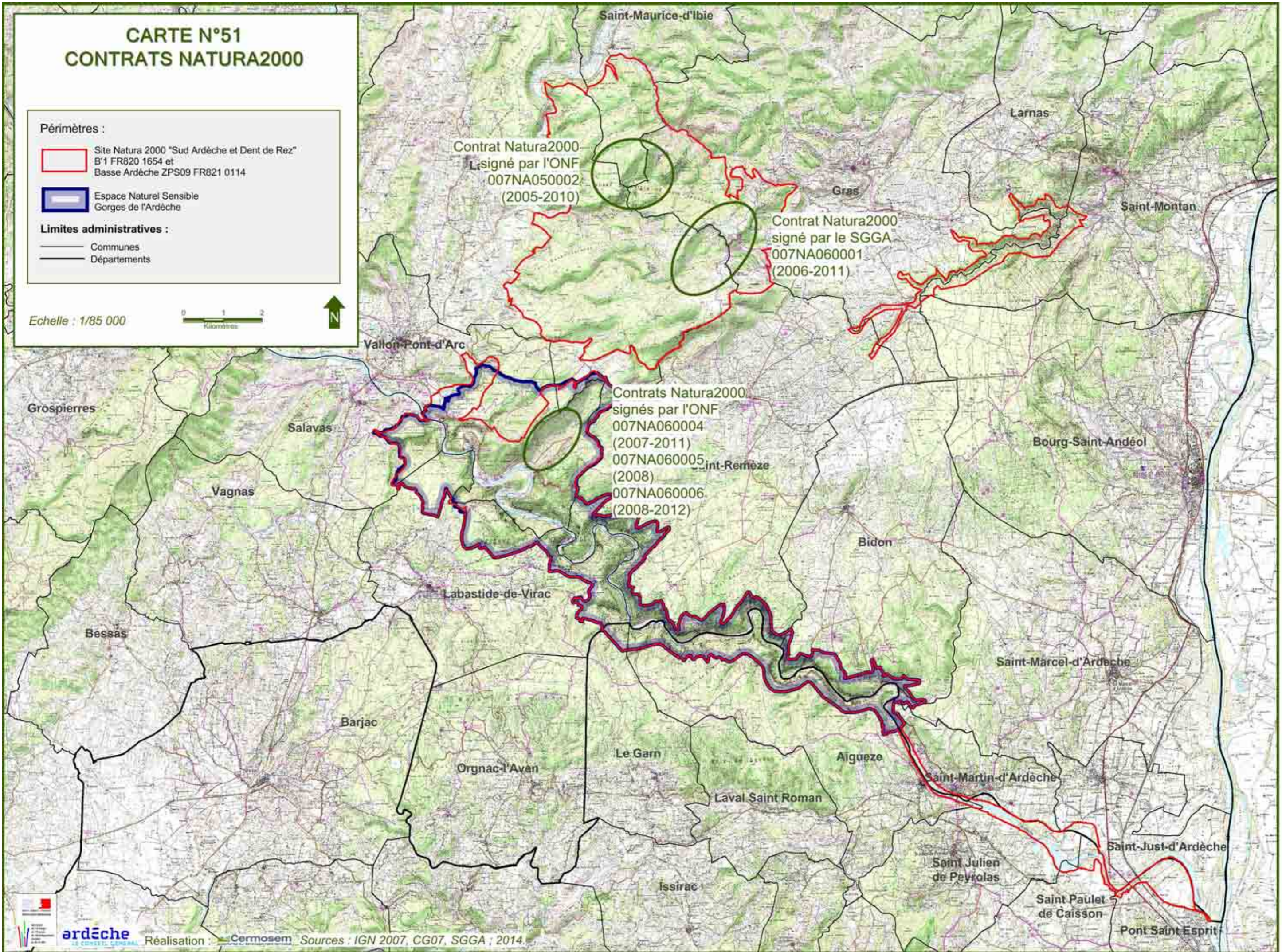
 Site Natura 2000 "Sud Ardèche et Dent de Rez"
B'1 FR820 1654 et
Basse Ardèche ZPS09 FR821 0114

 Espace Naturel Sensible
Gorges de l'Ardèche

Limites administratives :

 Communes
 Départements

Echelle : 1/85 000



CARTE N°52 SITES AMÉNAGÉS ET PLACETTES DE NOURRISSAGES

Périmètres :

Site Natura 2000 "Sud Ardèche et Dent de Rez"
B'1 FR820 1654 et
Basse Ardèche ZPS09 FR821 0114

Espace Naturel Sensible
Gorges de l'Ardèche

Limites administratives :

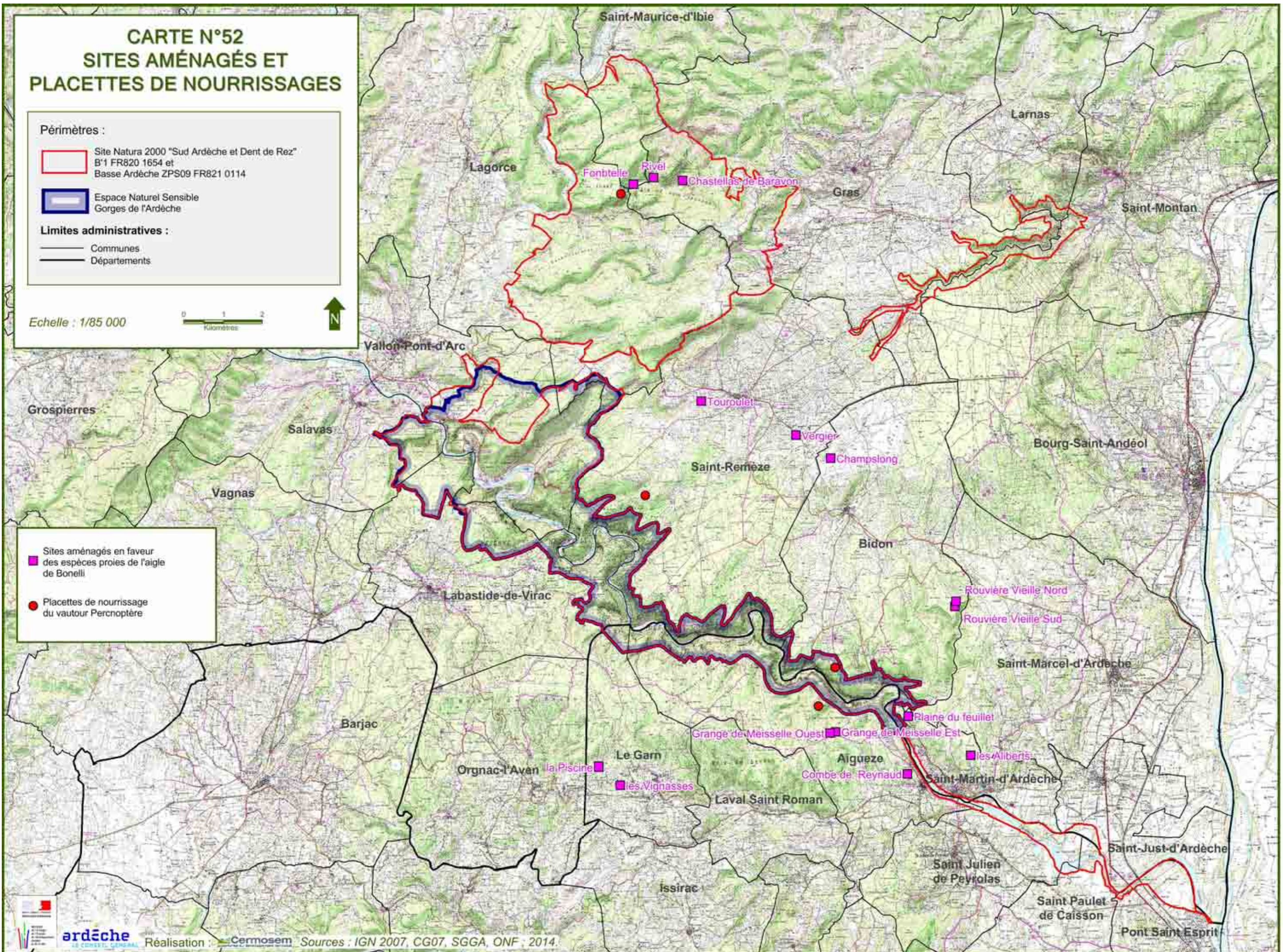
Communes
 Départements

Echelle : 1/85 000



Sites aménagés en faveur
des espèces proies de l'aigle
de Bonelli

Placettes de nourrissage
du vautour Percnoptère



CARTE N°52A SITES AMÉNAGÉS ET PLACETTES DE NOURRISSAGES

Périmètres :

- Site Natura 2000 "Sud Ardèche et Dent de Rez"
B'1 FR820 1654 et
Basse Ardèche ZPS09 FR821 0114
- Espace Naturel Sensible
Gorges de l'Ardèche

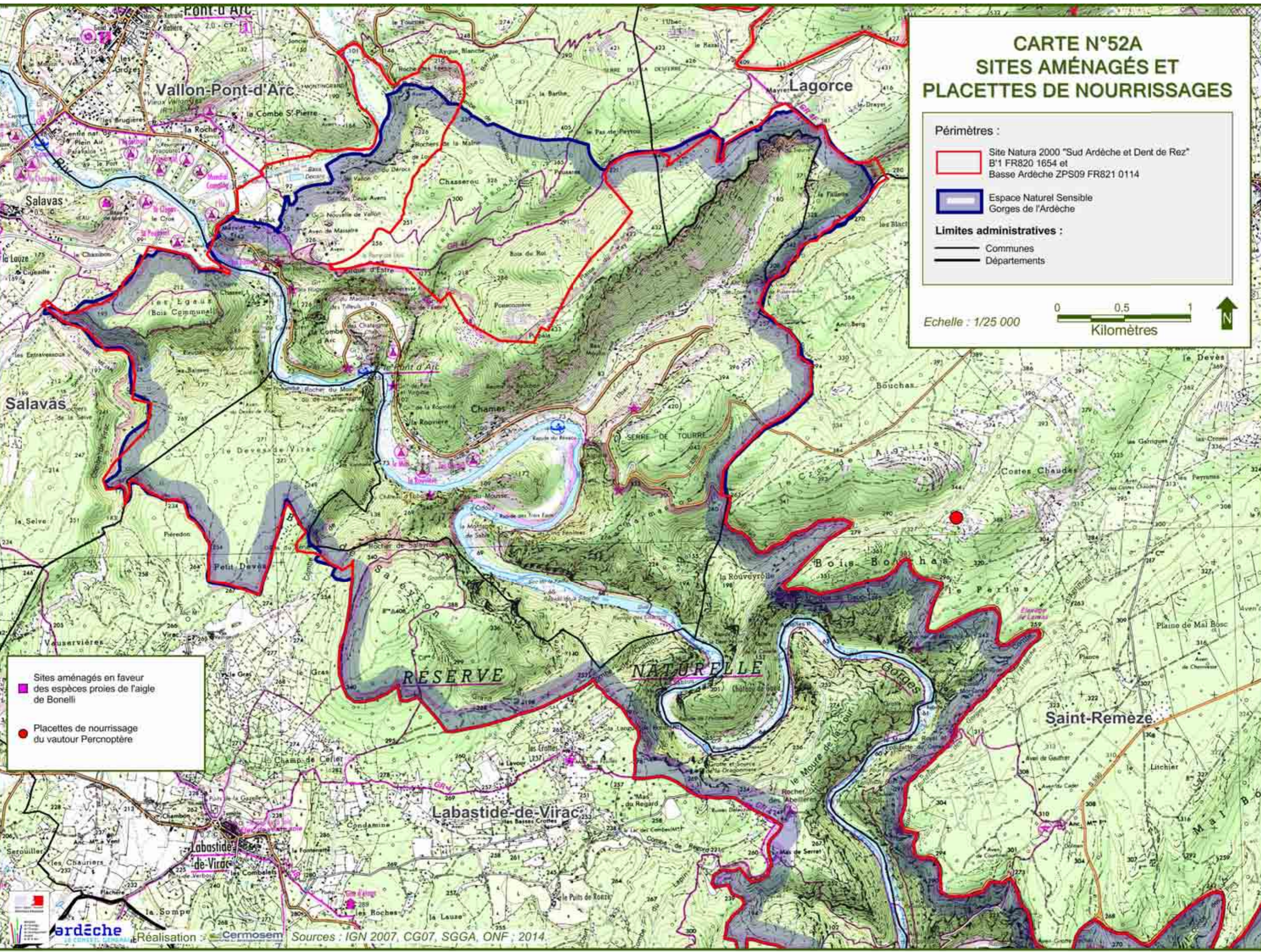
Limites administratives :

- Communes
- Départements

Echelle : 1/25 000

0
0.5
1

Kilomètres



**Sites aménagés en faveur
des espèces proies de l'aigle
de Bonelli**


■

**Placettes de nourrissage
du vautour Percnoptère**

●

CARTE N°52B SITES AMÉNAGÉS ET PLACETTES DE NOURRISSAGES

Périmètres :

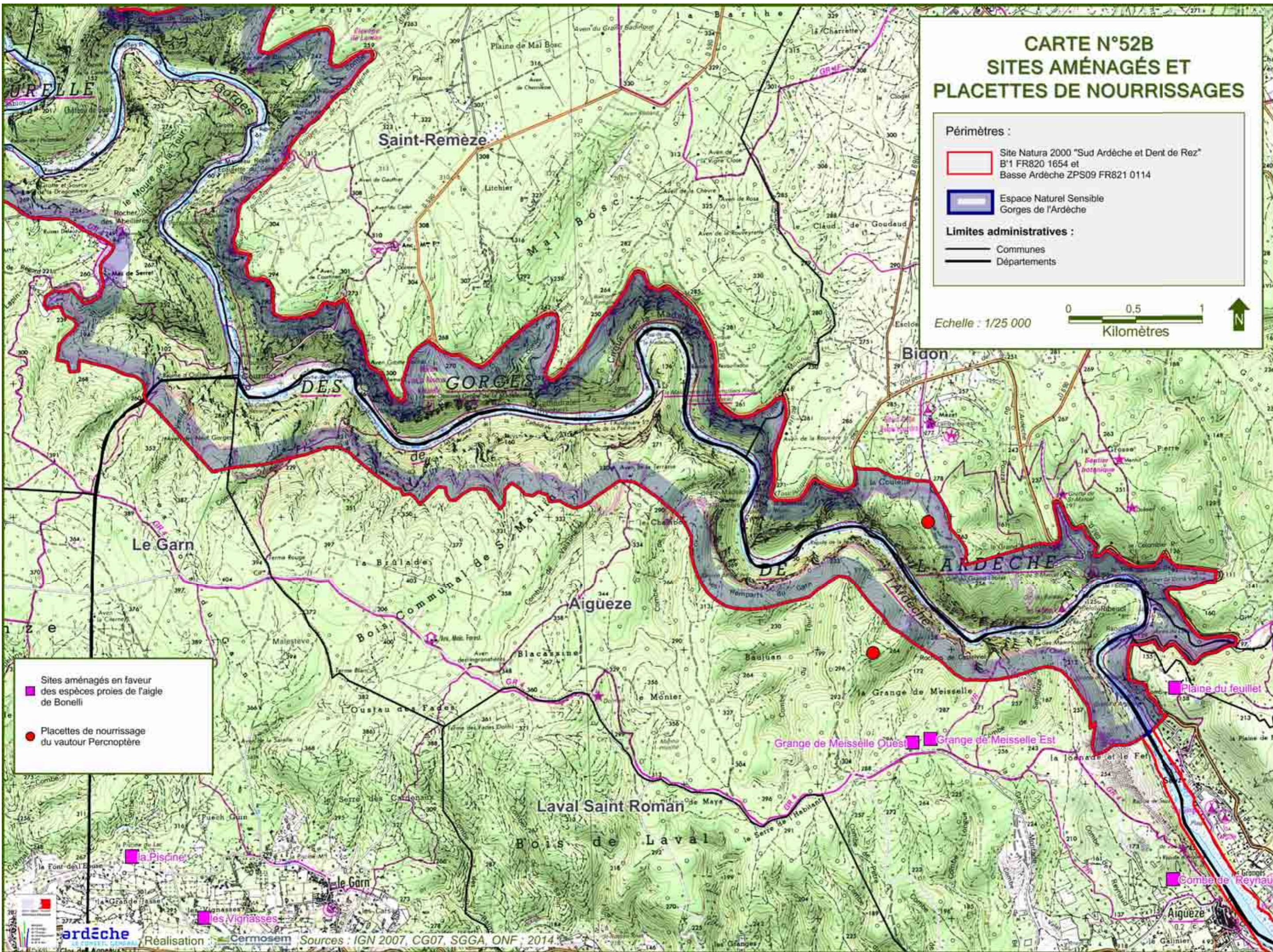
 Site Natura 2000 "Sud Ardèche et Dent de Rez"
B'1 FR820 1654 et
Basse Ardèche ZPS09 FR821 0114


 Espace Naturel Sensible
Gorges de l'Ardèche


Limites administratives :

 Communes
 Départements

Echelle : 1/25 000





 Sites aménagés en faveur
des espèces proies de l'aigle
de Bonelli

 Placettes de nourrissage
du vautour Percnoptère

CARTE N°52C SITES AMÉNAGÉS ET PLACETTES DE NOURRISSAGES

Périmètres :

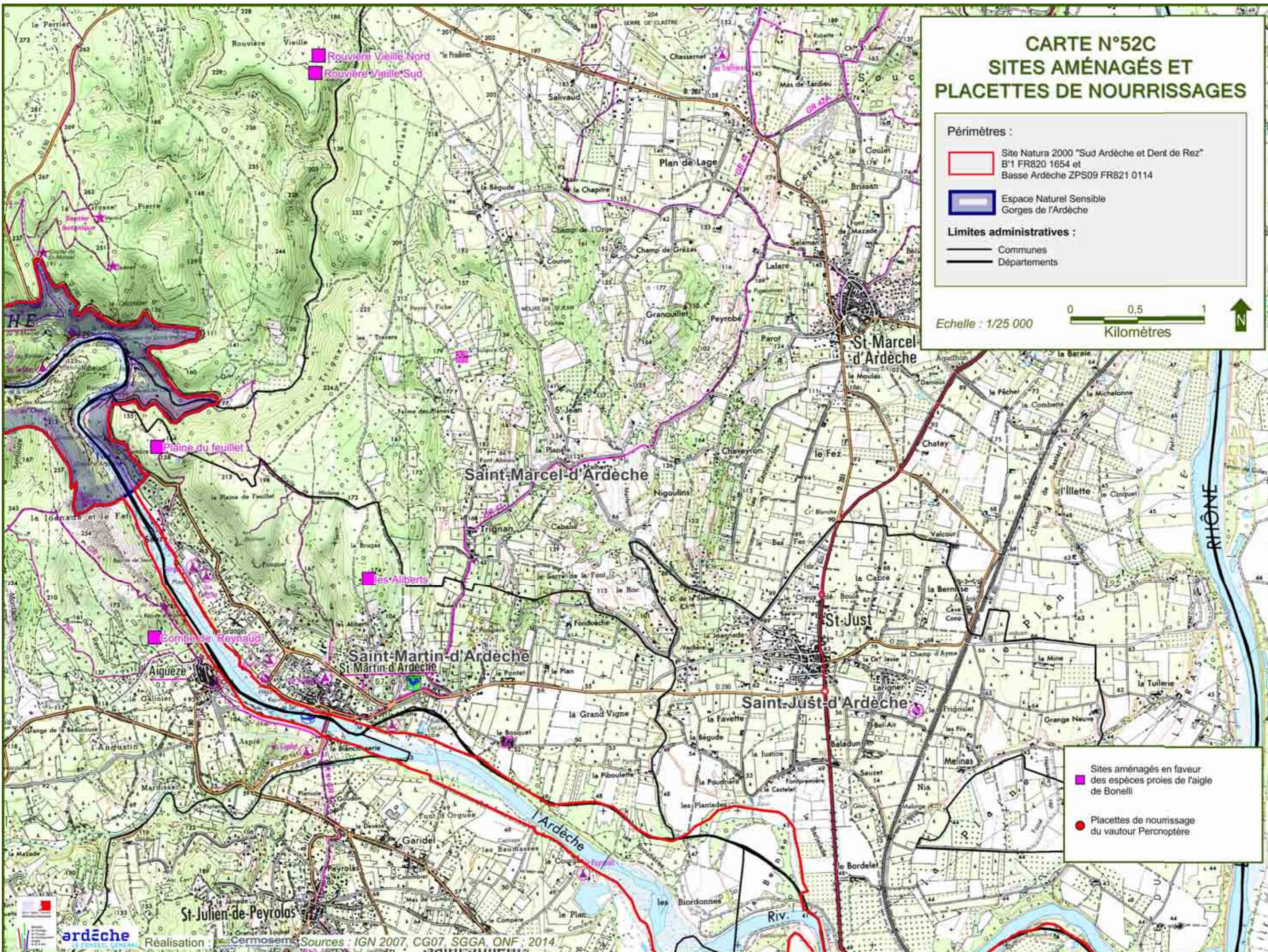
 Site Natura 2000 "Sud Ardèche et Dent de Rez"
B'1 FR820 1654 et
Basse Ardèche ZPS09 FR821 0114


 Espace Naturel Sensible
Gorges de l'Ardèche


Limites administratives :

 Communes
 Départements

Echelle : 1/25 000





 Sites aménagés en faveur
des espèces proies de l'aigle
de Bonelli

 Placettes de nourrissage
du vautour Percnoptère

CARTE N°52D SITES AMÉNAGÉS ET PLACETTES DE NOURRISSAGES

Périmètres :

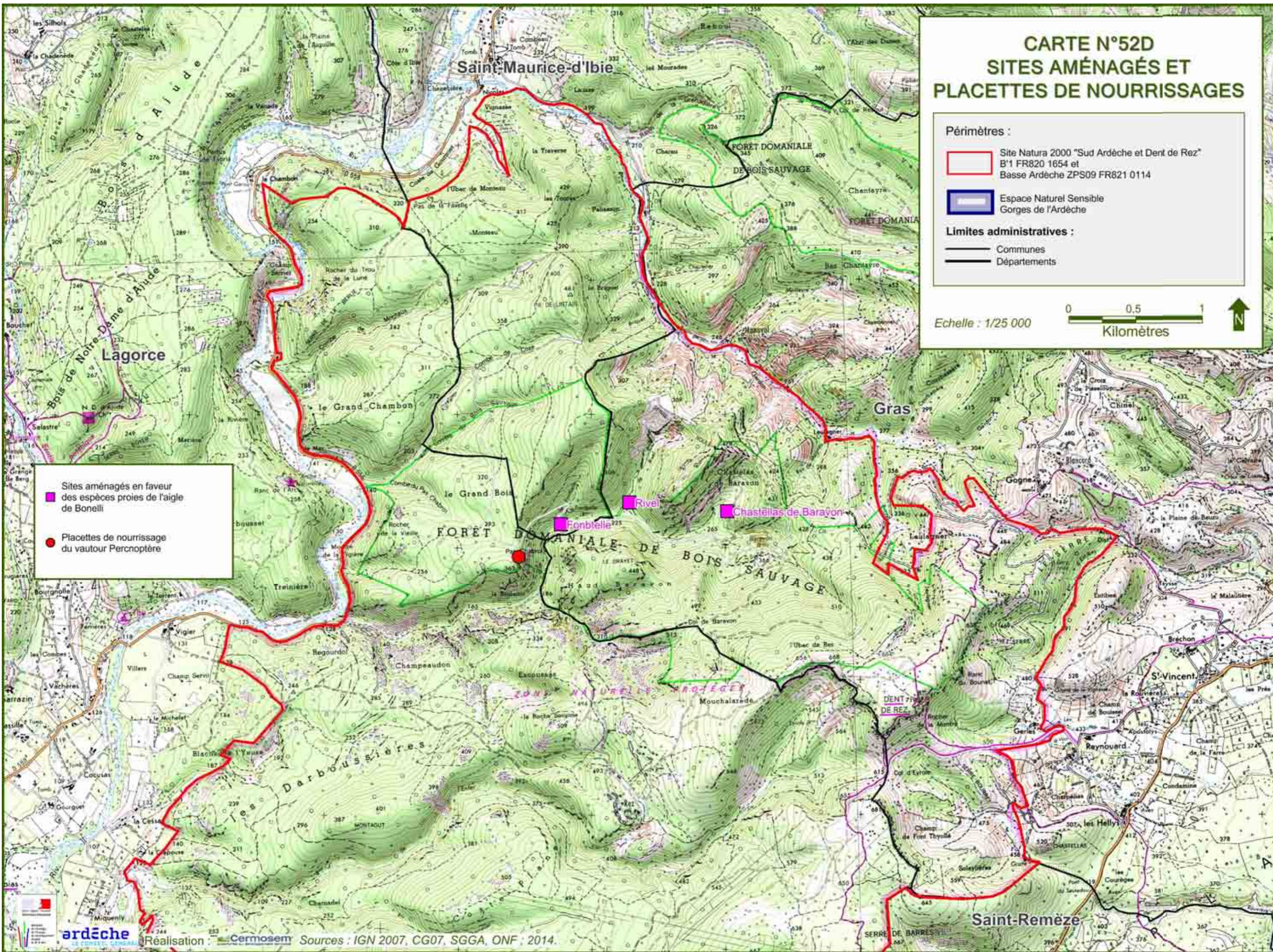
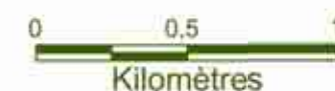
 Site Natura 2000 "Sud Ardèche et Dent de Rez"
B'1 FR820 1654 et
Basse Ardèche ZPS09 FR821 0114


 Espace Naturel Sensible
Gorges de l'Ardèche


Limites administratives :

 Communes
 Départements

Echelle : 1/25 000




 Sites aménagés en faveur
des espèces proies de l'aigle
de Bonelli

 Placettes de nourrissage
du vau tour Percnoptère

CARTE N°52E SITES AMÉNAGÉS ET PLACETTES DE NOURRISSAGES

Périmètres :

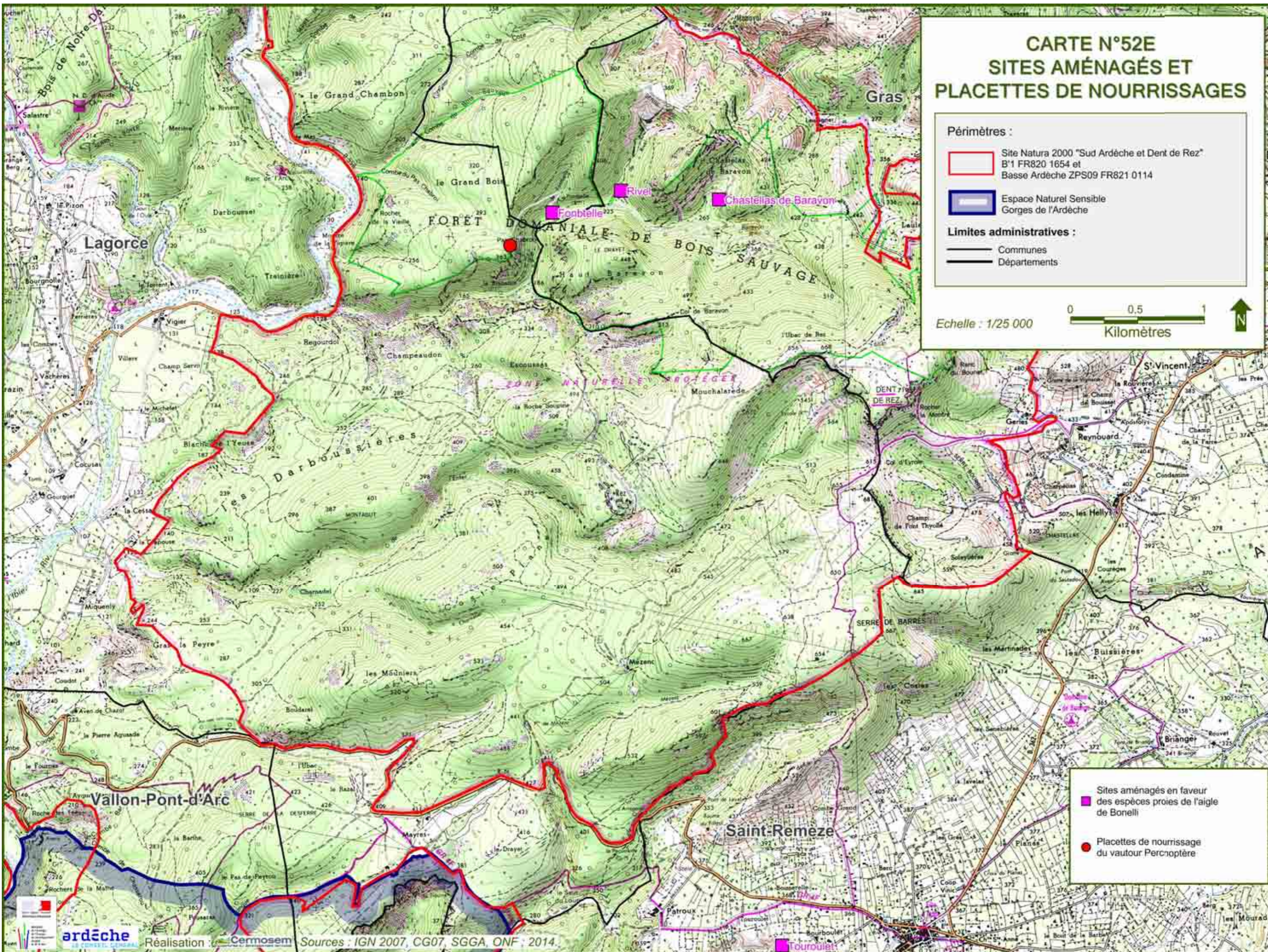
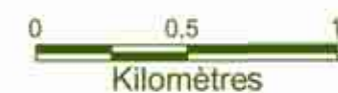
 Site Natura 2000 "Sud Ardèche et Dent de Rez"
B'1 FR820 1654 et
Basse Ardèche ZPS09 FR821 0114


 Espace Naturel Sensible
Gorges de l'Ardèche


Limites administratives :

 Communes
 Départements

Echelle : 1/25 000





 Sites aménagés en faveur
des espèces proies de l'aigle
de Bonelli

 Placettes de nourrissage
du vautour Percoptère

CARTE N°52F SITES AMÉNAGÉS ET PLACETTES DE NOURRISSAGES

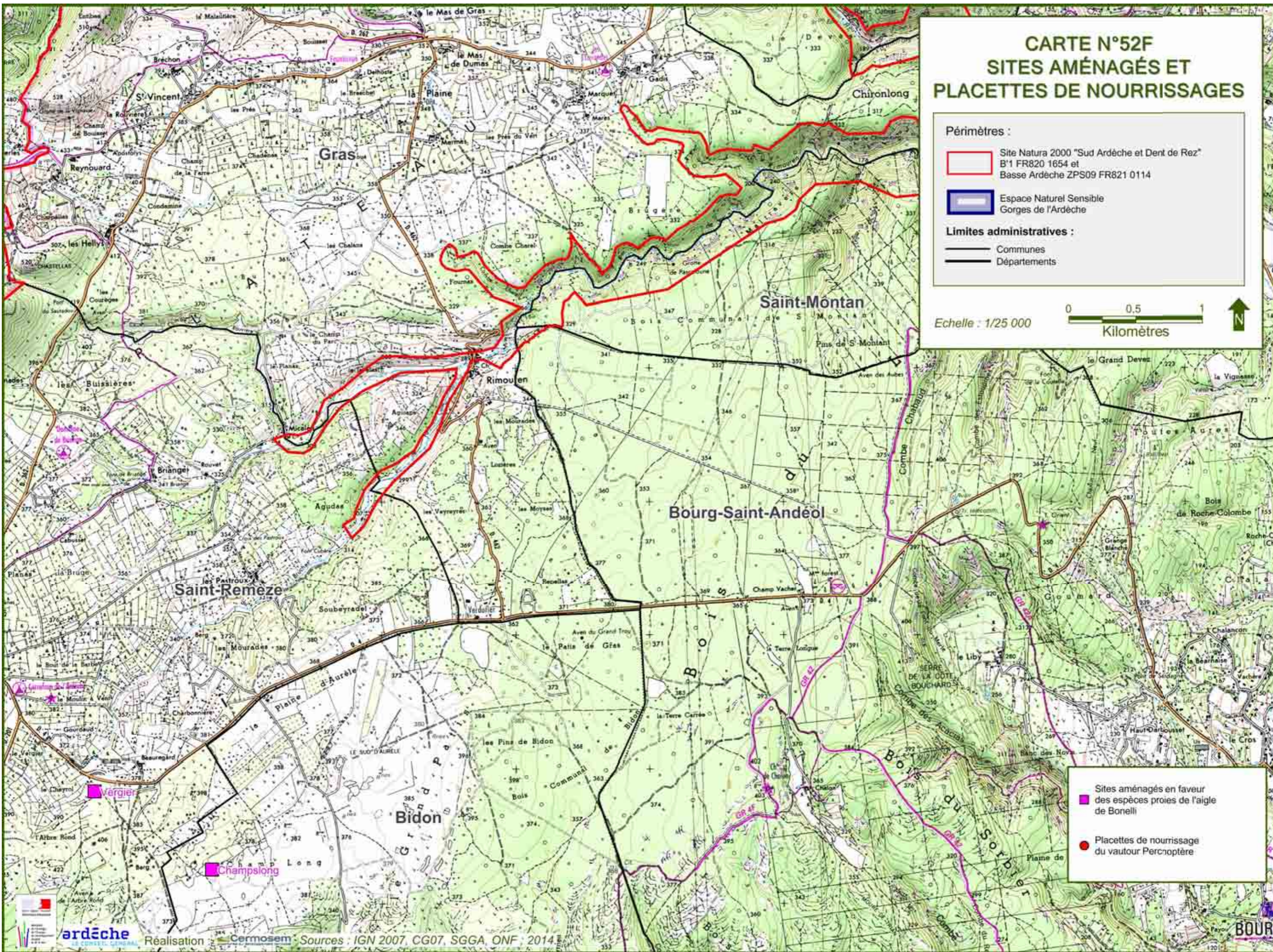
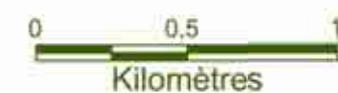
Périmètres :



-  Site Natura 2000 "Sud Ardèche et Dent de Rez"
B'1 FR820 1654 et
Basse Ardèche ZPS09 FR821 0114
-  Espace Naturel Sensible
Gorges de l'Ardèche

Limites administratives :

-  Communes
-  Départements

Echelle : 1/25 000



-  Sites aménagés en faveur
des espèces proies de l'aigle
de Bonelli
-  Placettes de nourrissage
du vautour Percroptère

CARTE N°53 ACTIVITÉS CYNÉGÉTIQUES

Périmètres :

- Site Natura 2000 "Sud Ardèche et Dent de Rez"
B'1 FR820 1654 et
Basse Ardèche ZPS09 FR821 0114
- Espace Naturel Sensible
Gorges de l'Ardèche

Limites administratives :

- Communes
- Départements

Echelle : 1/85 000

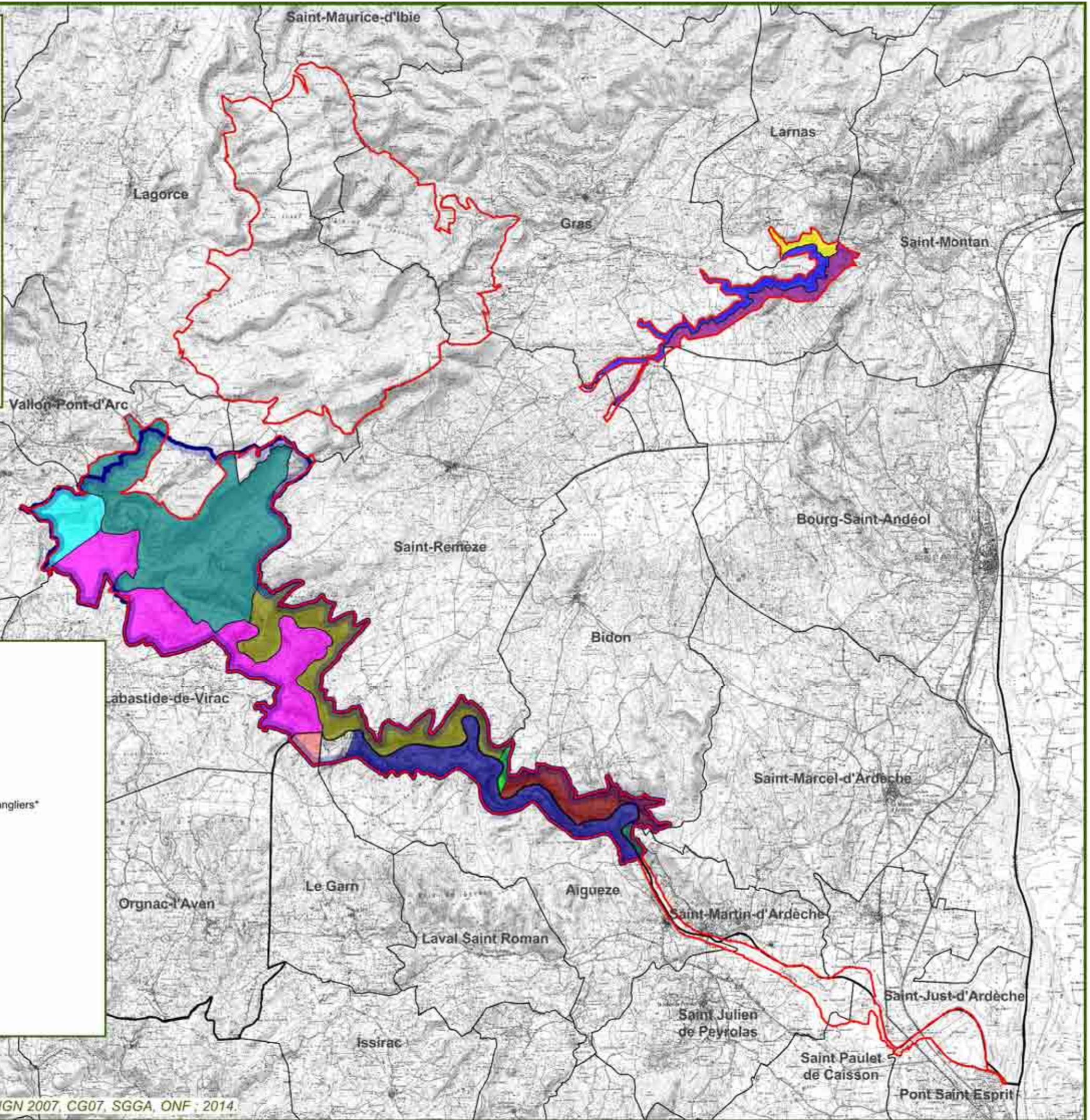


**Associations Communales de Chasses Agréées (07)
et sociétés de Chasse (30)**

- ACCA Bidon
- ACCA Gras
- ACCA Labastide-de-Virac
- ACCA Larnas
- ACCA Salavas
- ACCA St-Marcel
- ACCA St-Martin
- ACCA St-Martin / ACCA St-Hubert Aigueze / Association chasseurs de sangliers*
- ACCA St-Montan
- ACCA St-Remeze
- ACCA Vallon
- Société de chasse Le Garn

Massif de la Dent de Rez : parcellaire morcelé, présence de nombreuses chasses privées et de l'ACCA de Lagorce, la Fédération de chasse 07 réalise actuellement la carte des zones de chasse.

* "Les canyons de l'Ardèche"



CARTE N°53A ACTIVITÉS CYNÉGÉTIQUES

Périmètres :

- Site Natura 2000 "Sud Ardèche et Dent de Rez"
B'1 FR820 1654 et
Basse Ardèche ZPS09 FR821 0114
- Espace Naturel Sensible
Gorges de l'Ardèche

Limites administratives :

- Communes
- Départements

Echelle : 1/25 000



Associations Communales de Chasses Agréées (07) et sociétés de Chasse (30)

- ACCA Bidon
- ACCA Gras
- ACCA Labastide-de-Virac
- ACCA Lamas
- ACCA Salavas
- ACCA St-Marcel
- ACCA St-Martin
- ACCA St-Martin / ACCA St-Hubert Aigueze / Association chasseurs de sangliers*
- ACCA St-Montan
- ACCA St-Remeze
- ACCA Vallon
- Société de chasse Le Garn

Massif de la Dent de Rez : parcellaire morcelé, présence de nombreuses chasses privées et de l'ACCA de Lagorce, la Fédération de chasse 07 réalise actuellement la carte des zones de chasse.

* "Les canyons de l'Ardèche"

CARTE N°53B ACTIVITÉS CYNÉGÉTIQUES

Périmètres :

- Site Natura 2000 "Sud Ardèche et Dent de Rez"
B'1 FR820 1654 et
Basse Ardèche ZPS09 FR821 0114
- Espace Naturel Sensible
Gorges de l'Ardèche

Limites administratives :

- Communes
- Départements

Echelle : 1/25 000



Massif de la Dent de Rez : parcellaire morcelé, présence de nombreuses chasses privées et de l'ACCA de Lagorce, la Fédération de chasse 07 réalise actuellement la carte des zones de chasse.

* "Les canyons de l'Ardèche"

Associations Communales de Chasses Agréées (07) et sociétés de Chasse (30)

- ACCA Bidon
- ACCA Gras
- ACCA Labastide-de-Virac
- ACCA Larnas
- ACCA Salavas
- ACCA St-Marcel
- ACCA St-Martin
- ACCA St-Martin / ACCA St-Hubert Aigueze / Association chasseurs de sangliers*
- ACCA St-Montan
- ACCA St-Remeze
- ACCA Vallon
- Société de chasse Le Garn

CARTE N°53F ACTIVITÉS CYNÉGÉTIQUES

Périmètres :

- Site Natura 2000 "Sud Ardèche et Dent de Rez"
B'1 FR820 1654 et
Basse Ardèche ZPS09 FR821 0114
- Espace Naturel Sensible
Gorges de l'Ardèche

Limites administratives :

- Communes
- Départements

Echelle : 1/25 000

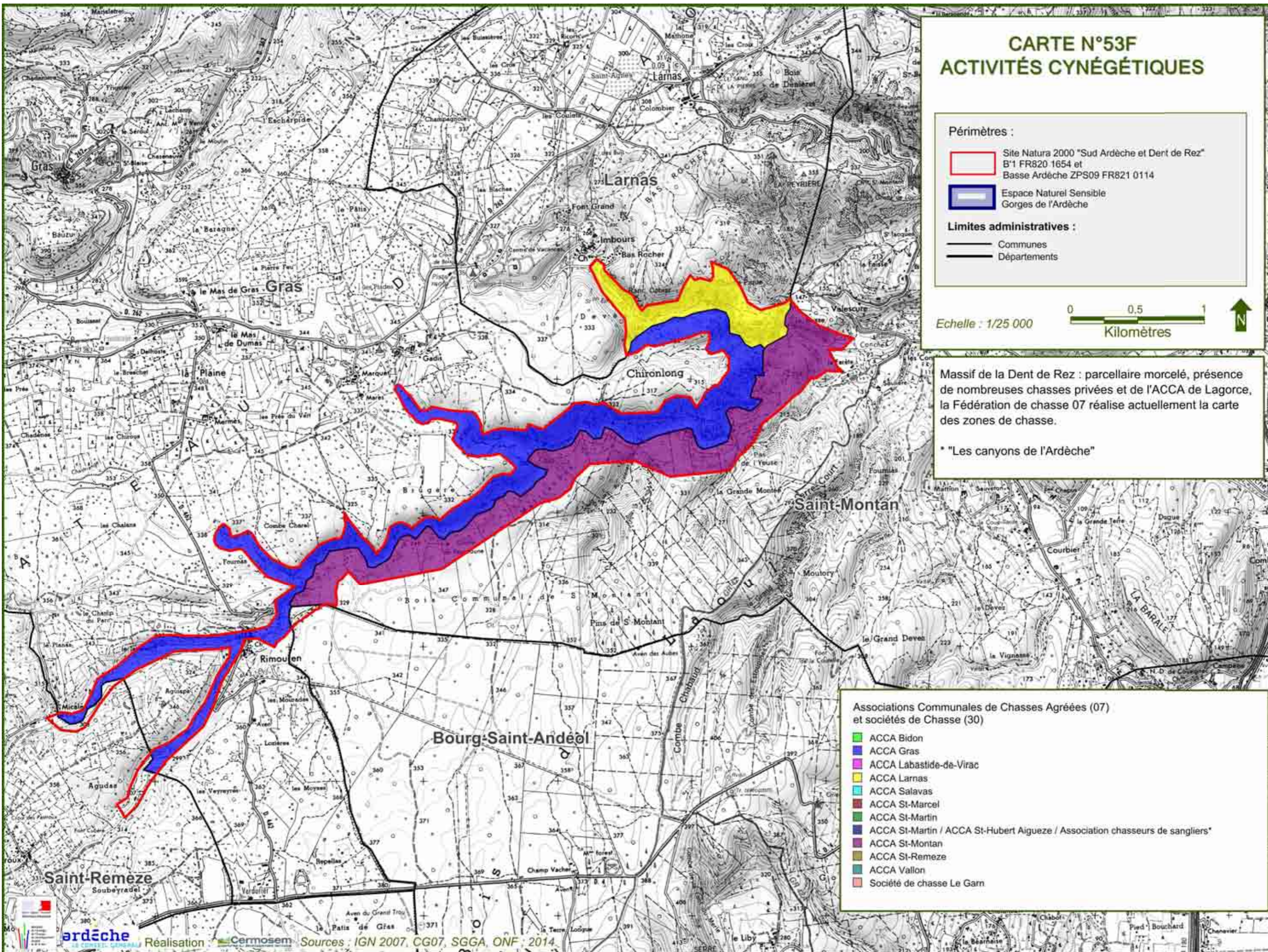


Massif de la Dent de Rez : parcellaire morcelé, présence de nombreuses chasses privées et de l'ACCA de Lagorce, la Fédération de chasse 07 réalise actuellement la carte des zones de chasse.

* "Les canyons de l'Ardèche"

Associations Communales de Chasses Agréées (07) et sociétés de Chasse (30)

- ACCA Bidon
- ACCA Gras
- ACCA Labastide-de-Virac
- ACCA Larnas
- ACCA Salavas
- ACCA St-Marcel
- ACCA St-Martin
- ACCA St-Martin / ACCA St-Hubert Aigueze / Association chasseurs de sangliers*
- ACCA St-Montan
- ACCA St-Remeze
- ACCA Vallon
- Société de chasse Le Garn



CARTE N°54 ZONES DE PÊCHE

Périmètres :

- Site Natura 2000 "Sud Ardèche et Dent de Rez"
B'1 FR820 1654 et
Basse Ardèche ZPS09 FR821 0114
- Espace Naturel Sensible
Gorges de l'Ardèche

Limites administratives :

- Communes
- Départements

Echelle : 1/85 000

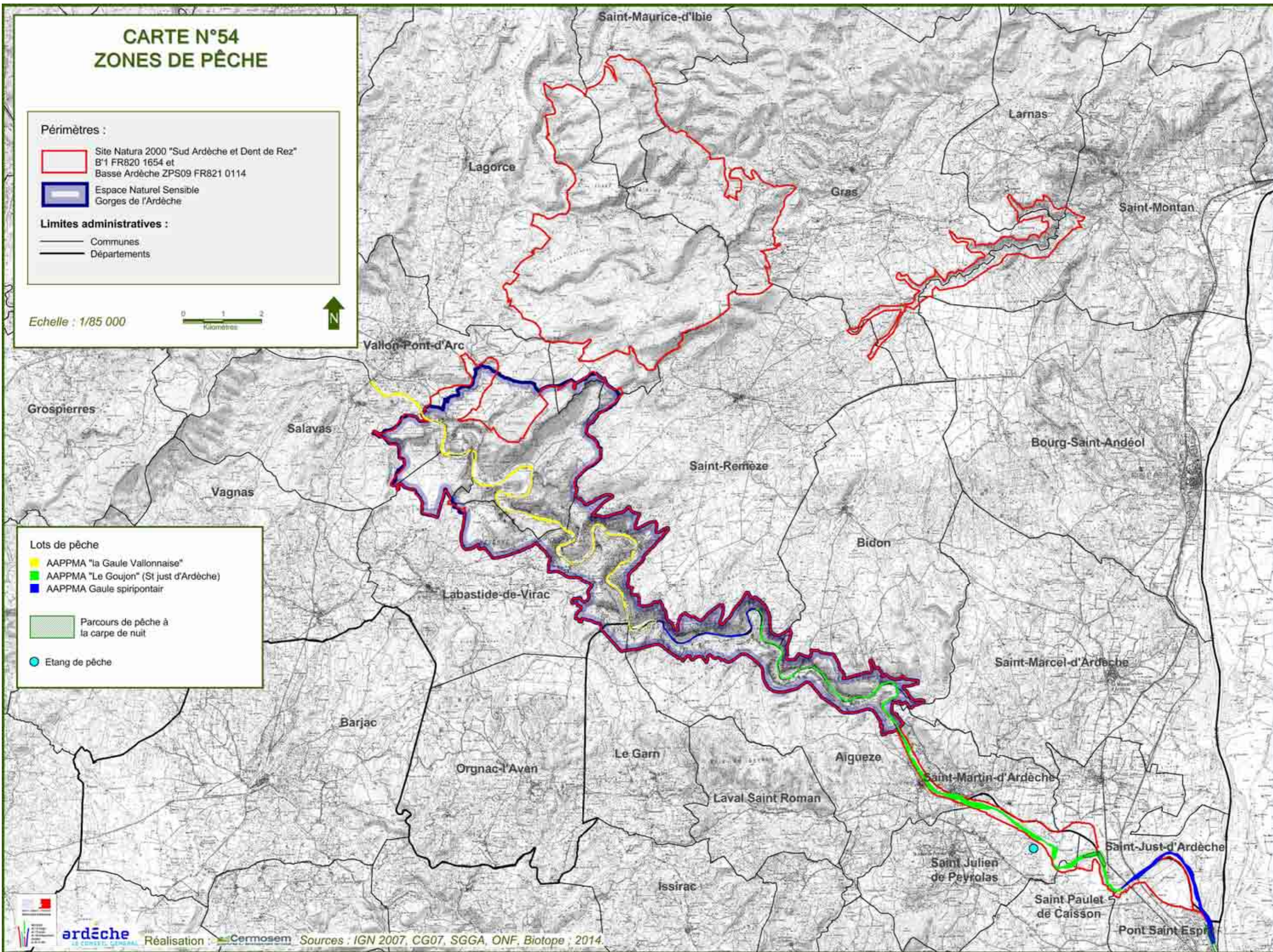


Lots de pêche

- AAPPMA "la Gaule Vailonnaise"
- AAPPMA "Le Goujon" (St Just d'Ardèche)
- AAPPMA Gaule spiripontair

- Parcours de pêche à la carpe de nuit

- Etang de pêche



CARTE N°54A ZONES DE PÊCHE

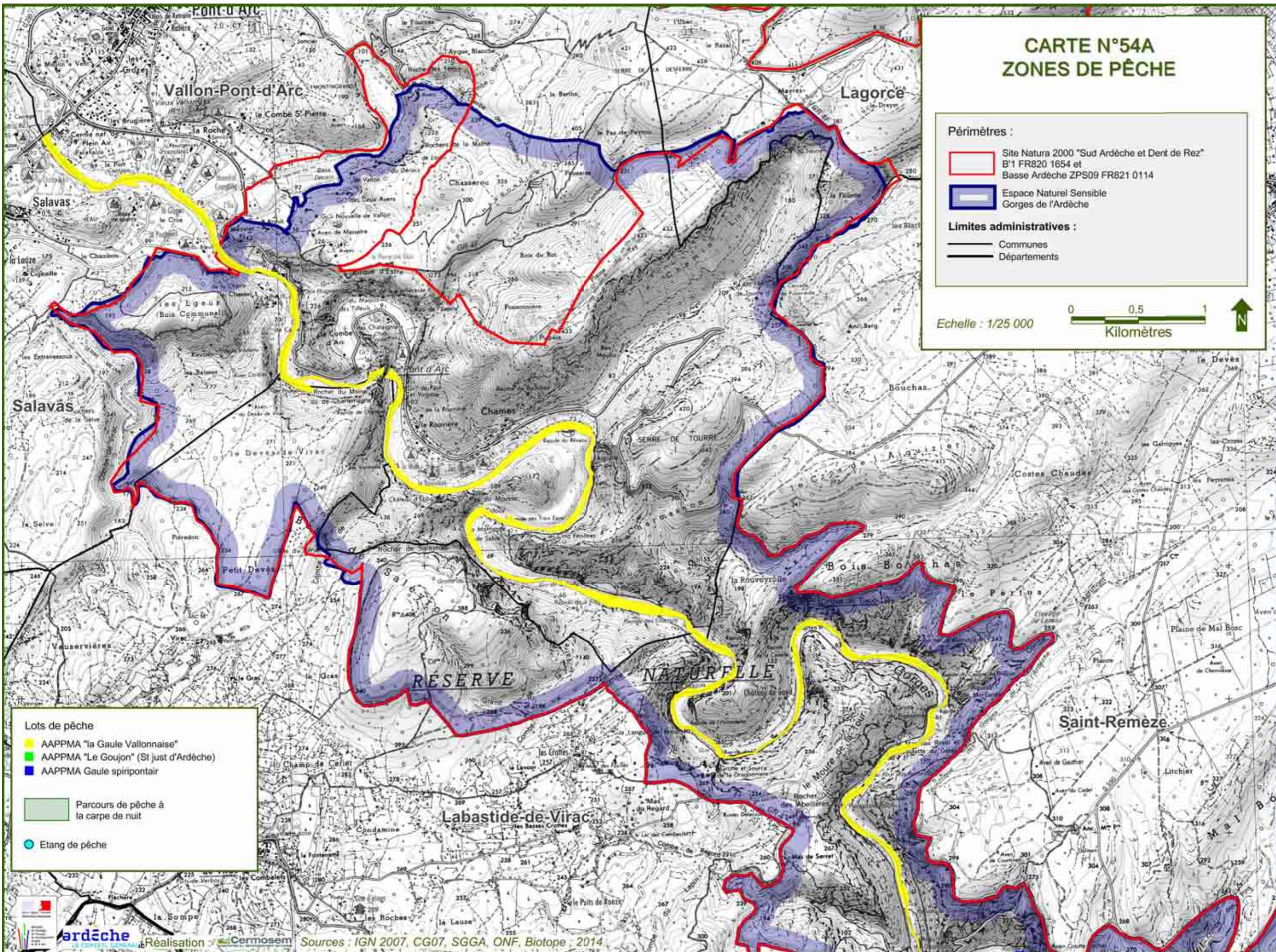
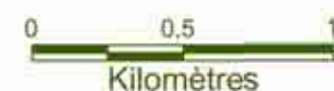
Périmètres :

- Site Natura 2000 "Sud Ardèche et Dent de Rez"
B'1 FR820 1654 et
Basse Ardèche ZPS09 FR821 0114
- Espace Naturel Sensible
Gorges de l'Ardèche

Limites administratives :

- Communes
- Départements

Echelle : 1/25 000



Lots de pêche

- AAPPMA "la Gaule Vallonnaise"
- AAPPMA "Le Goujon" (St Just d'Ardèche)
- AAPPMA Gaule spirontair

Parcours de pêche à la carpe de nuit



Etang de pêche

CARTE N°54B ZONES DE PÊCHE

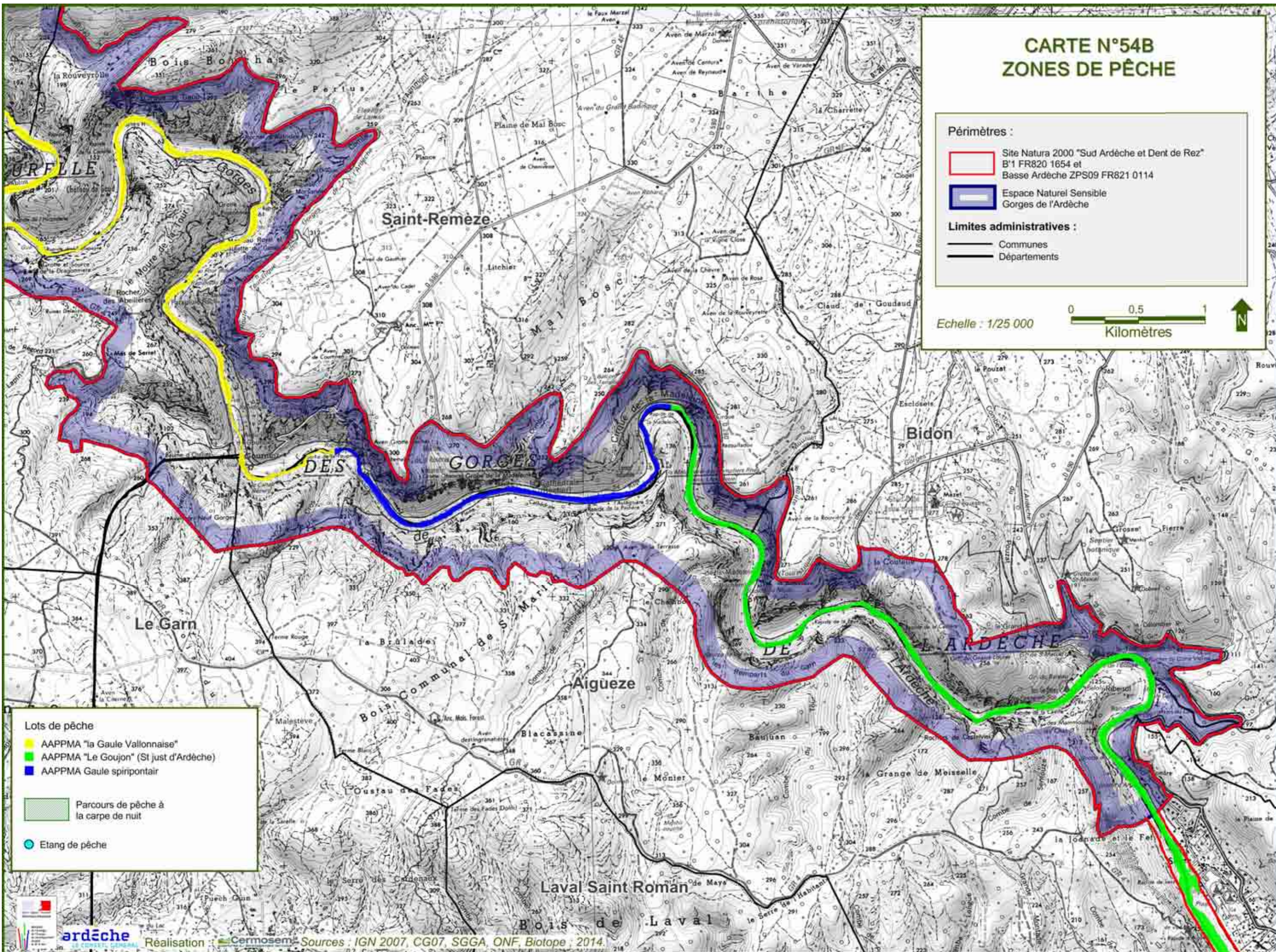
Périmètres :

-  Site Natura 2000 "Sud Ardèche et Dent de Rez"
B'1 FR820 1654 et
Basse Ardèche ZPS09 FR821 0114
-  Espace Naturel Sensible
Gorges de l'Ardèche






Limites administratives :

-  Communes
-  Départements

Echelle : 1/25 000





Lots de pêche

-  AAPPMA "la Gaule Vallonnaise"
-  AAPPMA "Le Goujon" (St just d'Ardèche)
-  AAPPMA Gaule spiripontair
-  Parcours de pêche à la carpe de nuit
-  Etang de pêche

CARTE N°54C ZONES DE PÊCHE

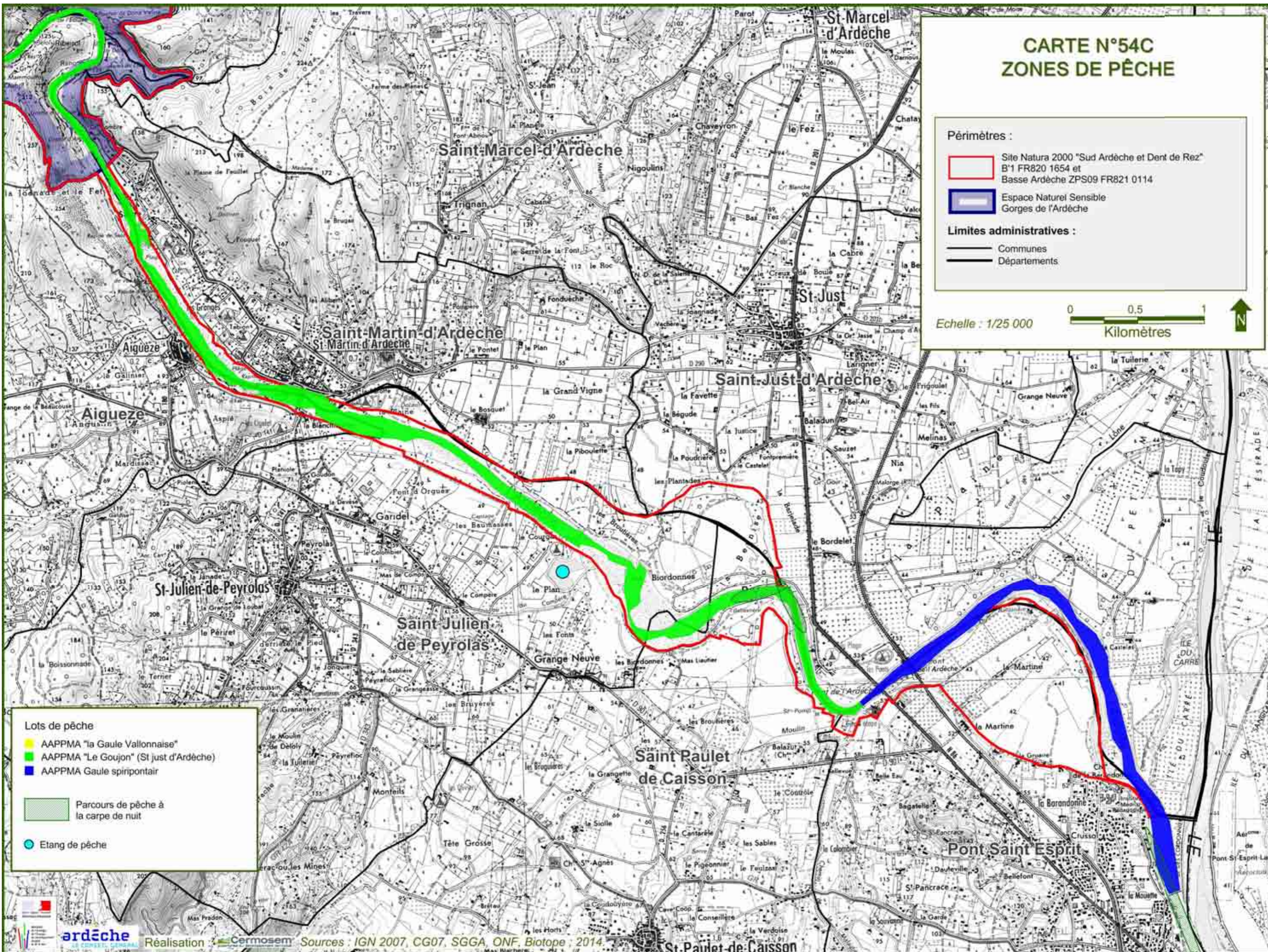
Périmètres :

-  Site Natura 2000 "Sud Ardèche et Dent de Rez"
B'1 FR820 1654 et
Basse Ardèche ZPS09 FR821 0114
-  Espace Naturel Sensible
Gorges de l'Ardèche




Limites administratives :


-  Communes
-  Départements


Echelle : 1/25 000



Lots de pêche

-  AAPPMA "la Gaule Vallonnaise"
-  AAPPMA "Le Goujon" (St Just d'Ardèche)
-  AAPPMA Gaule spirontair

 Parcours de pêche à la carpe de nuit

 Etang de pêche

CARTE N°55 ENJEUX DE CONSERVATION

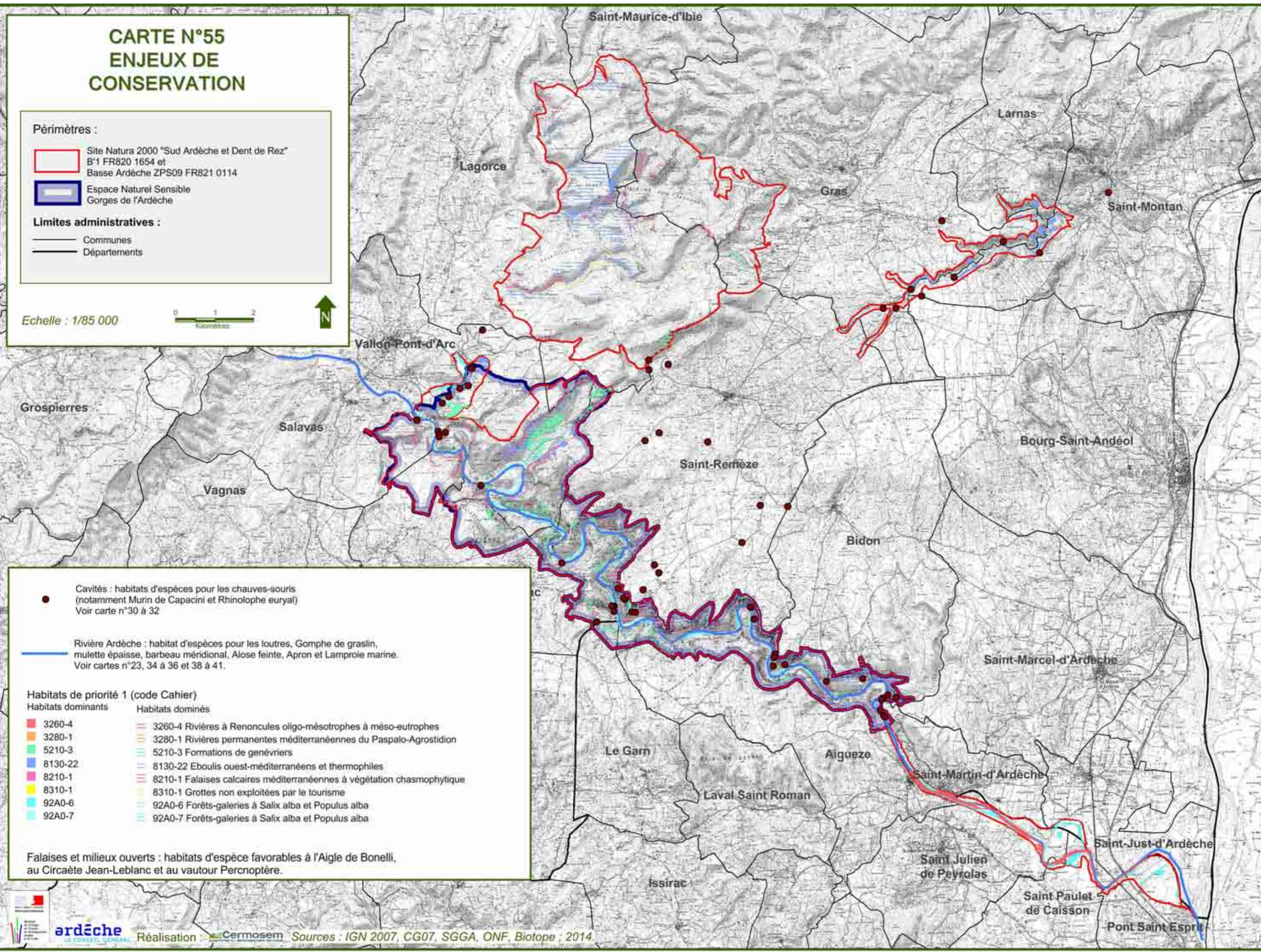
Périmètres :

- Site Natura 2000 "Sud Ardèche et Dent de Rez" B°1 FR820 1654 et Basse Ardèche ZPS09 FR821 0114
- Espace Naturel Sensible Gorges de l'Ardèche

Limites administratives :

- Communes
- Départements

Echelle : 1/85 000



- Cavités : habitats d'espèces pour les chauves-souris (notamment Murin de Capacini et Rhinolophe euryal) Voir carte n°30 à 32
- Rivière Ardèche : habitat d'espèces pour les loutres, Gomphe de graslin, mulette épaisse, barbeau méridional, Alose feinte, Apron et Lamproie marine. Voir cartes n°23, 34 à 36 et 38 à 41.

Habitats de priorité 1 (code Cahier)

Habitats dominants	Habitats dominés
■ 3260-4	■ 3260-4 Rivières à Renoncules oligo-mésotrophes à méso-eutrophes
■ 3280-1	■ 3280-1 Rivières permanentes méditerranéennes du Paspalo-Agrostidion
■ 5210-3	■ 5210-3 Formations de genévriers
■ 8130-22	■ 8130-22 Eboulis ouest-méditerranéens et thermophiles
■ 8210-1	■ 8210-1 Falaises calcaires méditerranéennes à végétation chasmophytique
■ 8310-1	■ 8310-1 Grottes non exploitées par le tourisme
■ 92A0-6	■ 92A0-6 Forêts-galeries à Salix alba et Populus alba
■ 92A0-7	■ 92A0-7 Forêts-galeries à Salix alba et Populus alba

Falaises et milieux ouverts : habitats d'espèce favorables à l'Aigle de Bonelli, au Circaète Jean-Leblanc et au vautour Percnoptère.

CARTE N°55A ENJEUX DE CONSERVATION

Périmètres :

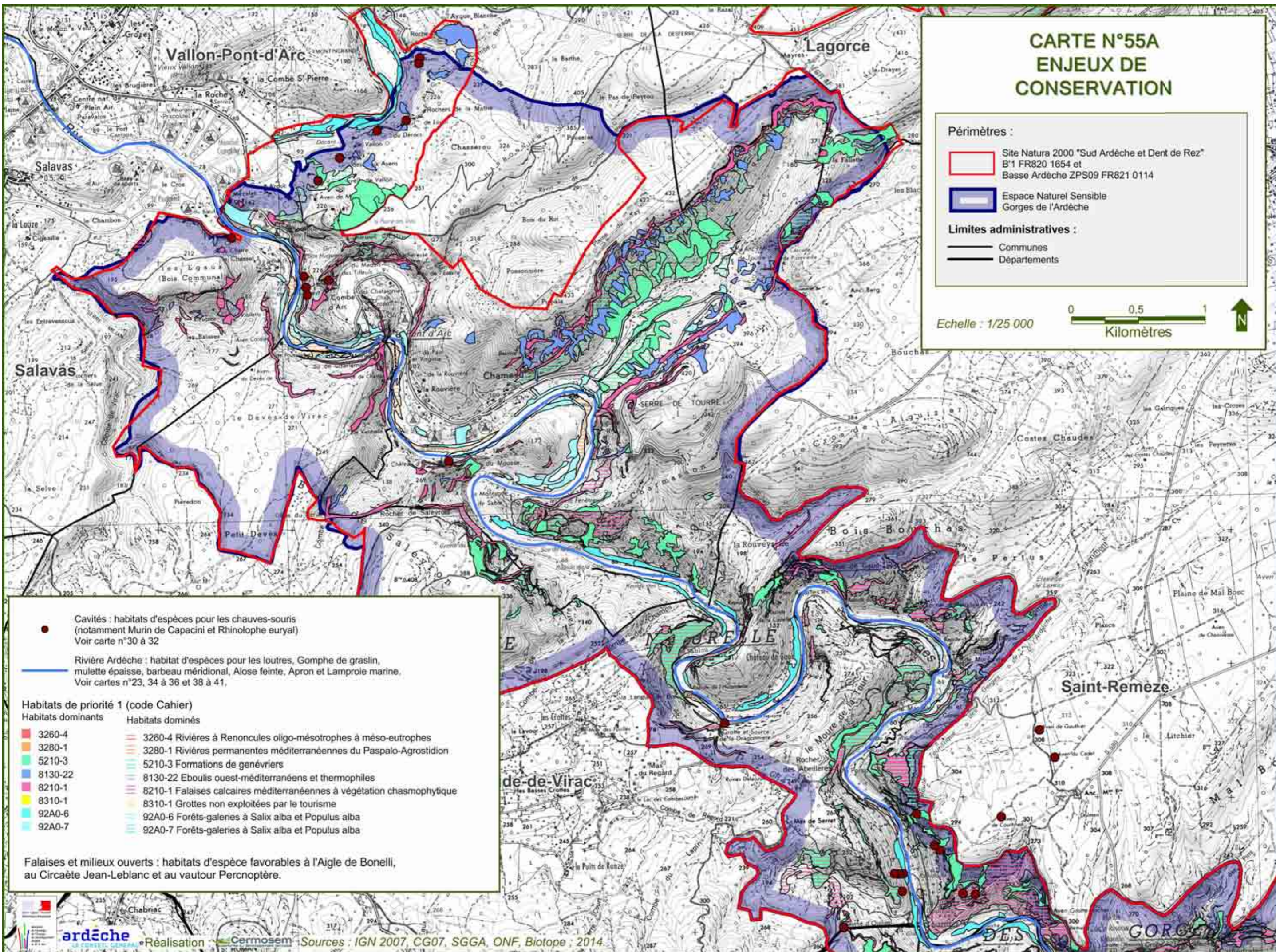
- Site Natura 2000 "Sud Ardèche et Dent de Rez" B'1 FR820 1654 et Basse Ardèche ZPS09 FR821 0114
- Espace Naturel Sensible Gorges de l'Ardèche

Limites administratives :

- Communes
- Départements

Echelle : 1/25 000

0 0,5 1
Kilomètres



- Cavités : habitats d'espèces pour les chauves-souris (notamment Murin de Capacini et Rhinolophe euryal) Voir carte n°30 à 32
- Rivière Ardèche : habitat d'espèces pour les loutres, Gomphe de graslin, mulette épaisse, barbeau méridional, Alose feinte, Apron et Lamproie marine. Voir cartes n°23, 34 à 36 et 38 à 41.

Habitats de priorité 1 (code Cahier)

Habitats dominants	Habitats dominés
■ 3260-4	■ 3260-4 Rivières à Renoncules oligo-mésotrophes à méso-eutrophes
■ 3280-1	■ 3280-1 Rivières permanentes méditerranéennes du Paspalo-Agrostidion
■ 5210-3	■ 5210-3 Formations de genévriers
■ 8130-22	■ 8130-22 Eboulis ouest-méditerranéens et thermophiles
■ 8210-1	■ 8210-1 Falaises calcaires méditerranéennes à végétation chasmophytique
■ 8310-1	■ 8310-1 Grottes non exploitées par le tourisme
■ 92A0-6	■ 92A0-6 Forêts-galeries à Salix alba et Populus alba
■ 92A0-7	■ 92A0-7 Forêts-galeries à Salix alba et Populus alba

Falaises et milieux ouverts : habitats d'espèce favorables à l'Aigle de Bonelli, au Circaète Jean-Leblanc et au vautour Percnoptère.

CARTE N°55B ENJEUX DE CONSERVATION

Périmètres :

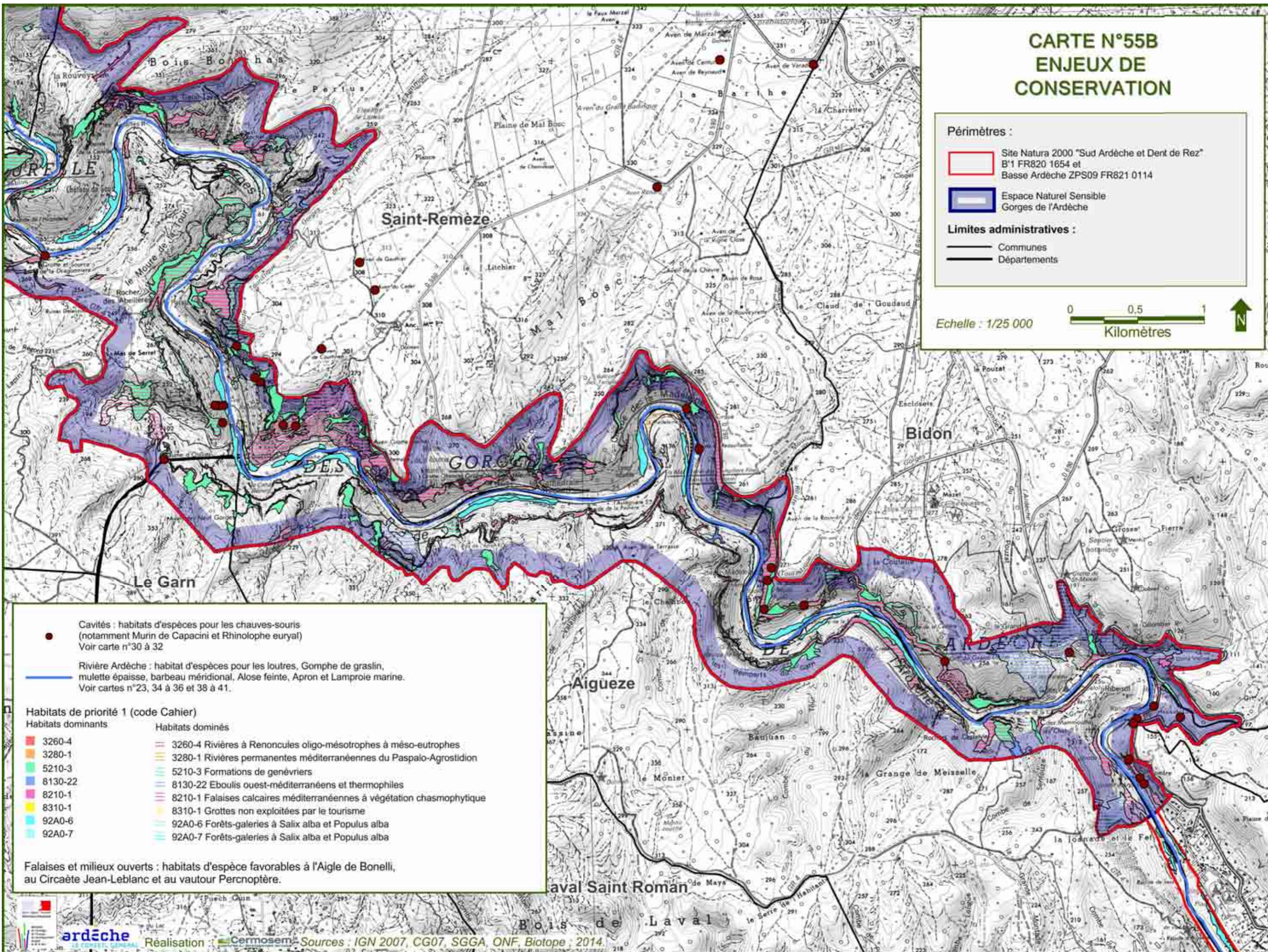
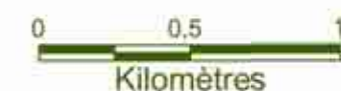
Site Natura 2000 "Sud Ardèche et Dent de Rez"
B'1 FR820 1654 et
Basse Ardèche ZPS09 FR821 0114

Espace Naturel Sensible
Gorges de l'Ardèche

Limites administratives :

Communes
 Départements

Echelle : 1/25 000



- Cavités : habitats d'espèces pour les chauves-souris (notamment Murin de Capacini et Rhinolophe euryal)
Voir carte n°30 à 32
- Rivière Ardèche : habitat d'espèces pour les loutres, Gomphe de graslin, muette épaisse, barbeau méridional, Alose feinte, Apron et Lamproie marine.
Voir cartes n°23, 34 à 36 et 38 à 41.

Habitats de priorité 1 (code Cahier)

Habitats dominants	Habitats dominés
3260-4	3260-4 Rivières à Renoncules oligo-mésotrophes à méso-eutrophes
3280-1	3280-1 Rivières permanentes méditerranéennes du Paspalo-Agrostidion
5210-3	5210-3 Formations de genévriers
8130-22	8130-22 Eboulis ouest-méditerranéens et thermophiles
8210-1	8210-1 Falaises calcaires méditerranéennes à végétation chasmophytique
8310-1	8310-1 Grottes non exploitées par le tourisme
92A0-6	92A0-6 Forêts-galeries à Salix alba et Populus alba
92A0-7	92A0-7 Forêts-galeries à Salix alba et Populus alba

Falaises et milieux ouverts : habitats d'espèce favorables à l'Aigle de Bonelli, au Circaète Jean-Leblanc et au vautour Percnoptère.

CARTE N°55C ENJEUX DE CONSERVATION

Périmètres :

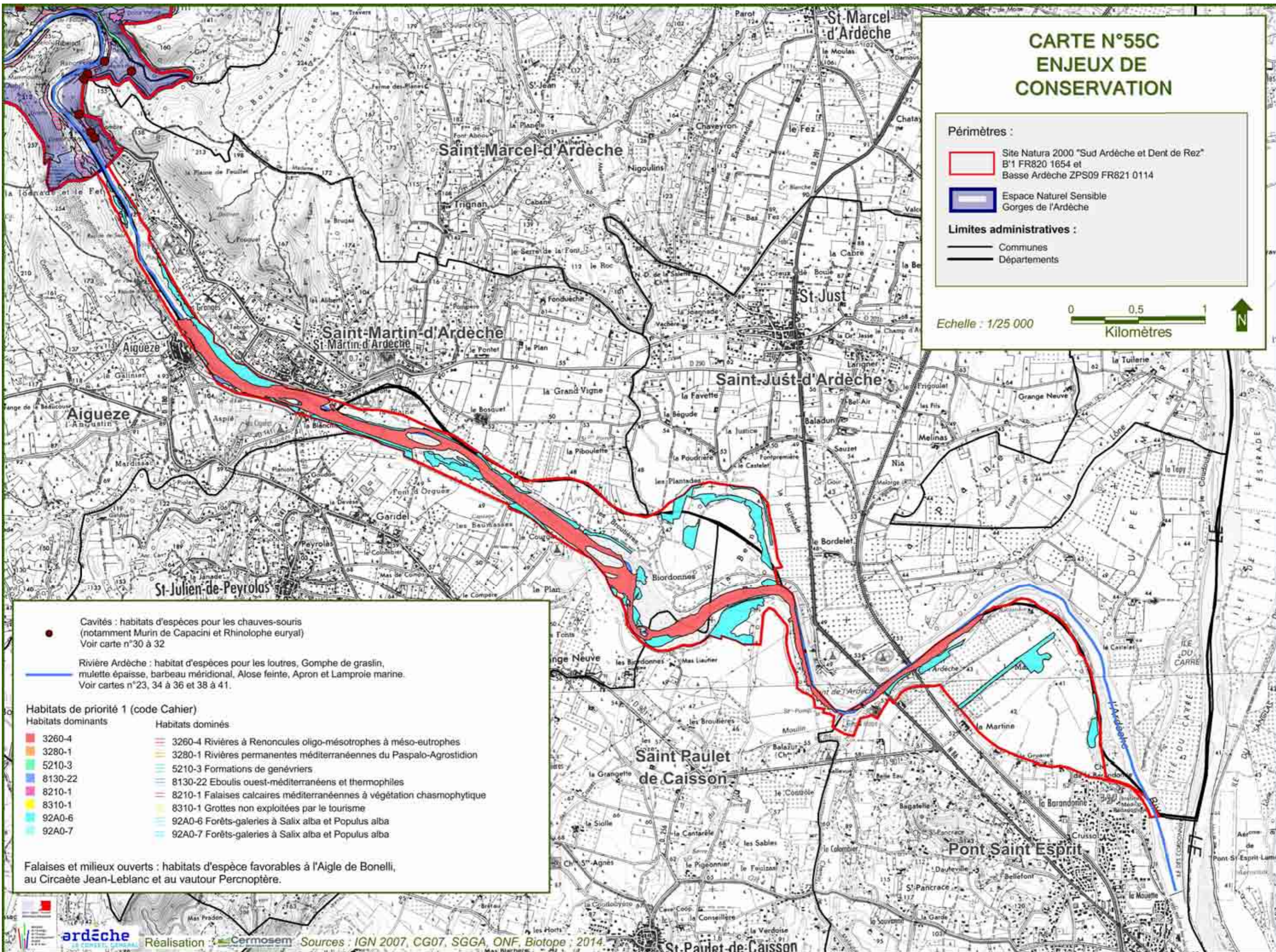
- Site Natura 2000 "Sud Ardèche et Dent de Rez" B'1 FR820 1654 et Basse Ardèche ZPS09 FR821 0114
- Espace Naturel Sensible Gorges de l'Ardèche

Limites administratives :

- Communes
- Départements

Echelle : 1/25 000

0 0.5 1 Kilomètres



● Cavités : habitats d'espèces pour les chauves-souris (notamment Murin de Capacini et Rhinolophe euryal)
Voir carte n°30 à 32

— Rivière Ardèche : habitat d'espèces pour les loutres, Gomphe de graslin, mulette épaisse, barbeau méridional, Alose feinte, Apron et Lamproie marine.
Voir cartes n°23, 34 à 36 et 38 à 41.

Habitats de priorité 1 (code Cahier)

Habitats dominants	Habitats dominés
 3260-4	 3260-4 Rivières à Renoncles oligo-mésotrophes à méso-eutrophes
 3280-1	 3280-1 Rivières permanentes méditerranéennes du Paspalo-Agrostidion
 5210-3	 5210-3 Formations de genévriers
 8130-22	 8130-22 Eboulis ouest-méditerranéens et thermophiles
 8210-1	 8210-1 Falaises calcaires méditerranéennes à végétation chasmophytique
 8310-1	 8310-1 Grottes non exploitées par le tourisme
 92A0-6	 92A0-6 Forêts-galeries à Salix alba et Populus alba
 92A0-7	 92A0-7 Forêts-galeries à Salix alba et Populus alba

Falaises et milieux ouverts : habitats d'espèce favorables à l'Aigle de Bonelli, au Circaète Jean-Leblanc et au vautour Percnoptère.

CARTE N°55D ENJEUX DE CONSERVATION

Périmètres :

Site Natura 2000 "Sud Ardèche et Dent de Rez"
B'1 FR820 1654 et
Basse Ardèche ZPS09 FR821 0114

Espace Naturel Sensible
Gorges de l'Ardèche

Limites administratives :

Communes
 Départements

Echelle : 1/25 000



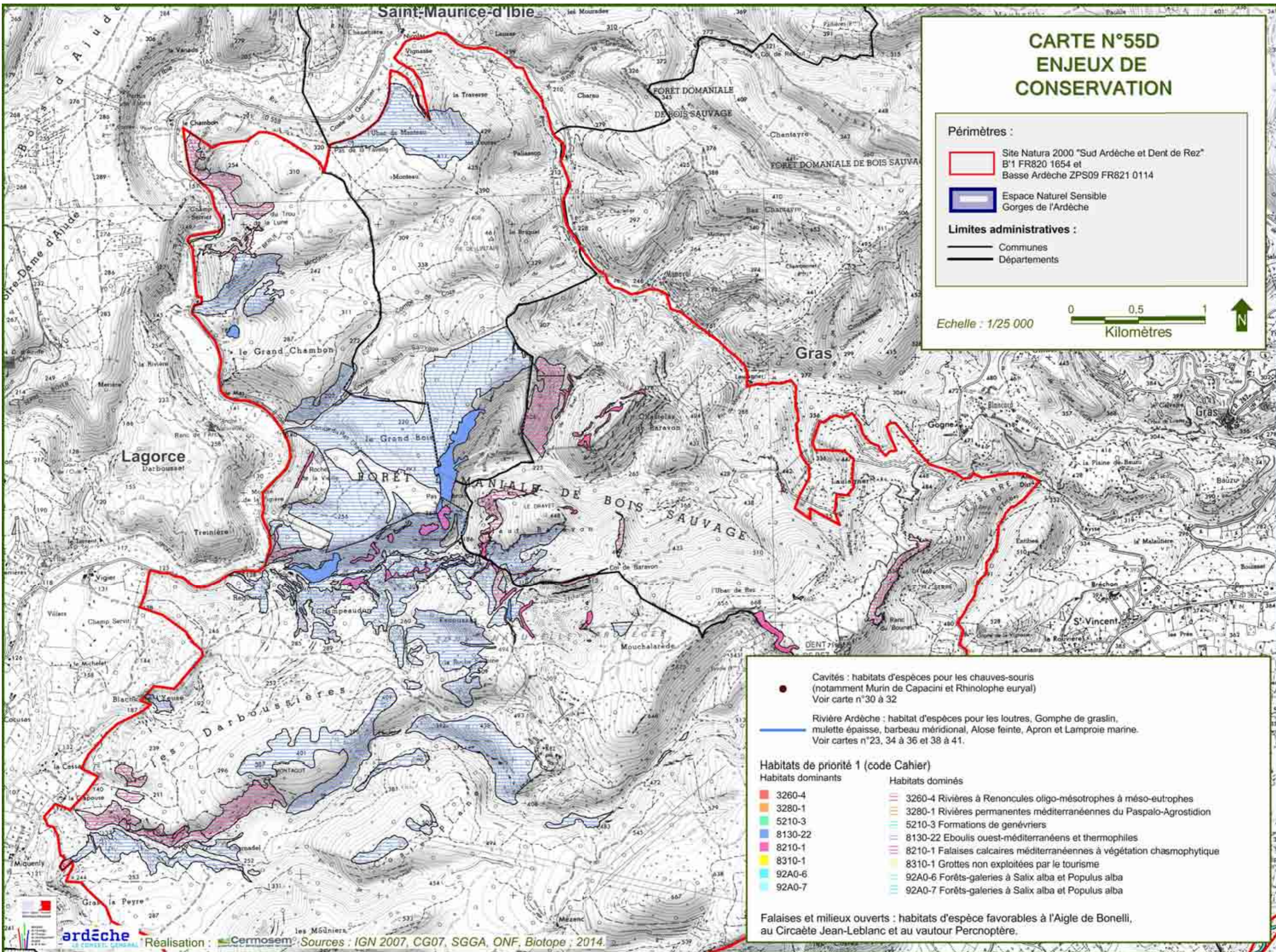
Cavités : habitats d'espèces pour les chauves-souris (notamment Murin de Capacini et Rhinolophe euryal)
Voir carte n°30 à 32

Rivière Ardèche : habitat d'espèces pour les loutres, Gomphe de graslin, mulette épaisse, barbeau méridional, Alose feinte, Apron et Lamproie marine.
Voir cartes n°23, 34 à 36 et 38 à 41.

Habitats de priorité 1 (code Cahier)

Habitats dominants	Habitats dominés
3260-4	3260-4 Rivières à Renoncules oligo-mésotrophes à méso-eutrophes
3280-1	3280-1 Rivières permanentes méditerranéennes du Paspalo-Agrostidion
5210-3	5210-3 Formations de genévriers
8130-22	8130-22 Eboulis ouest-méditerranéens et thermophiles
8210-1	8210-1 Falaises calcaires méditerranéennes à végétation chasmophytique
8310-1	8310-1 Grottes non exploitées par le tourisme
92A0-6	92A0-6 Forêts-galeries à Salix alba et Populus alba
92A0-7	92A0-7 Forêts-galeries à Salix alba et Populus alba

Falaises et milieux ouverts : habitats d'espèce favorables à l'Aigle de Bonelli, au Circaète Jean-Leblanc et au vautour Percnoptère.



CARTE N°55E ENJEUX DE CONSERVATION

Périmètres :

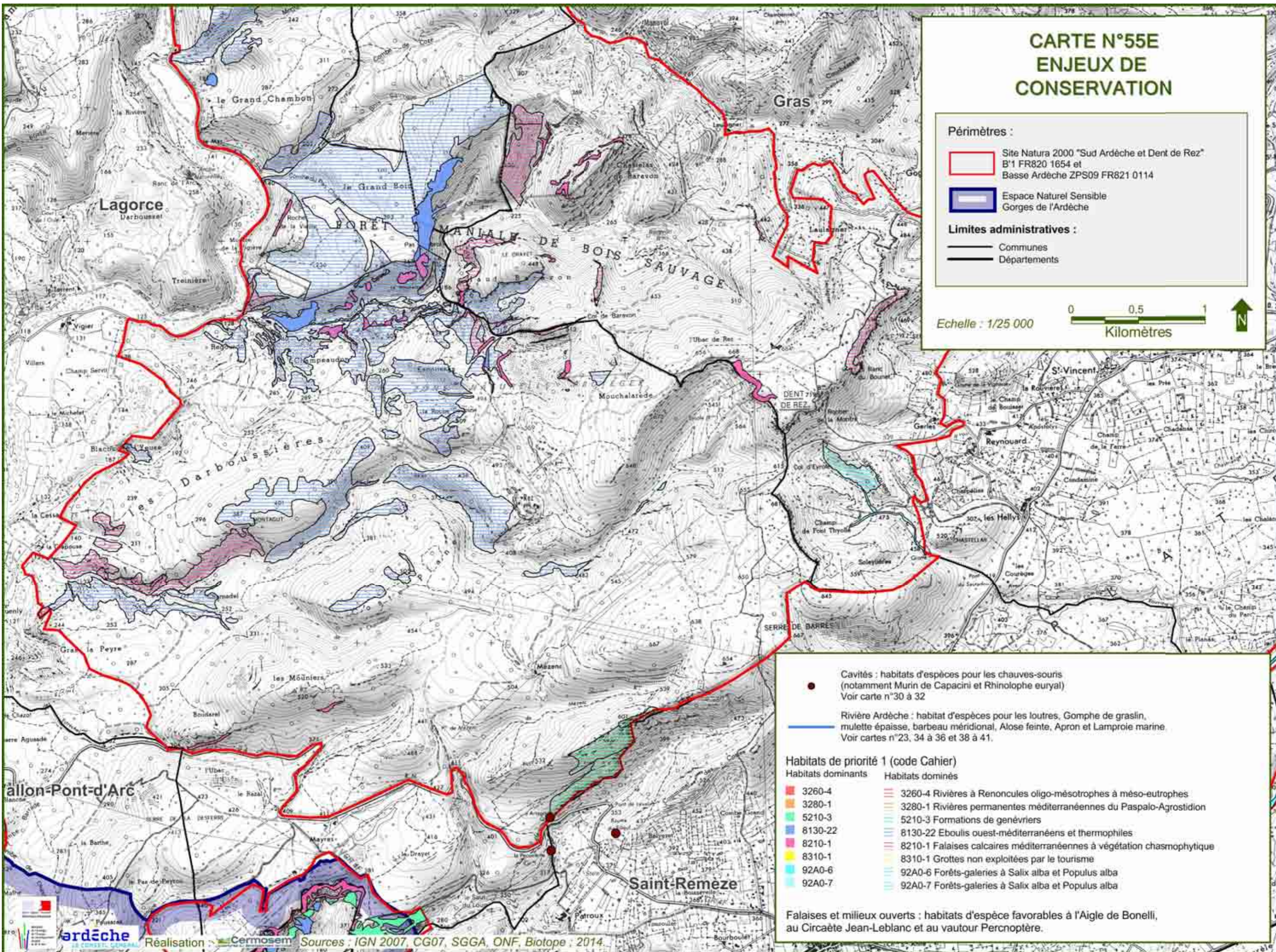
Site Natura 2000 "Sud Ardèche et Dent de Rez"
B'1 FR820 1654 et
Basse Ardèche ZPS09 FR821 0114

Espace Naturel Sensible
Gorges de l'Ardèche

Limites administratives :

Communes
 Départements

Echelle : 1/25 000



Cavités : habitats d'espèces pour les chauves-souris (notamment Murin de Capacini et Rhinolophe euryal)
Voir carte n°30 à 32

Rivière Ardèche : habitat d'espèces pour les loutres, Gomphe de graslin, mulette épaisse, barbeau méridional, Alose feinte, Apron et Lamproie marine
Voir cartes n°23, 34 à 36 et 38 à 41.

Habitats de priorité 1 (code Cahier)	
Habitats dominants	Habitats dominés
3260-4	3260-4 Rivières à Renoncules oligo-mésotrophes à méso-eutrophes
3280-1	3280-1 Rivières permanentes méditerranéennes du Paspalo-Agrostidion
5210-3	5210-3 Formations de genévriers
8130-22	8130-22 Eboulis ouest-méditerranéens et thermophiles
8210-1	8210-1 Falaises calcaires méditerranéennes à végétation chasmophytique
8310-1	8310-1 Grottes non exploitées par le tourisme
92A0-6	92A0-6 Forêts-galeries à Salix alba et Populus alba
92A0-7	92A0-7 Forêts-galeries à Salix alba et Populus alba

Falaises et milieux ouverts : habitats d'espèce favorables à l'Aigle de Bonelli, au Circaète Jean-Leblanc et au vautour Percnoptère.

CARTE N°55F ENJEUX DE CONSERVATION

Périmètres :

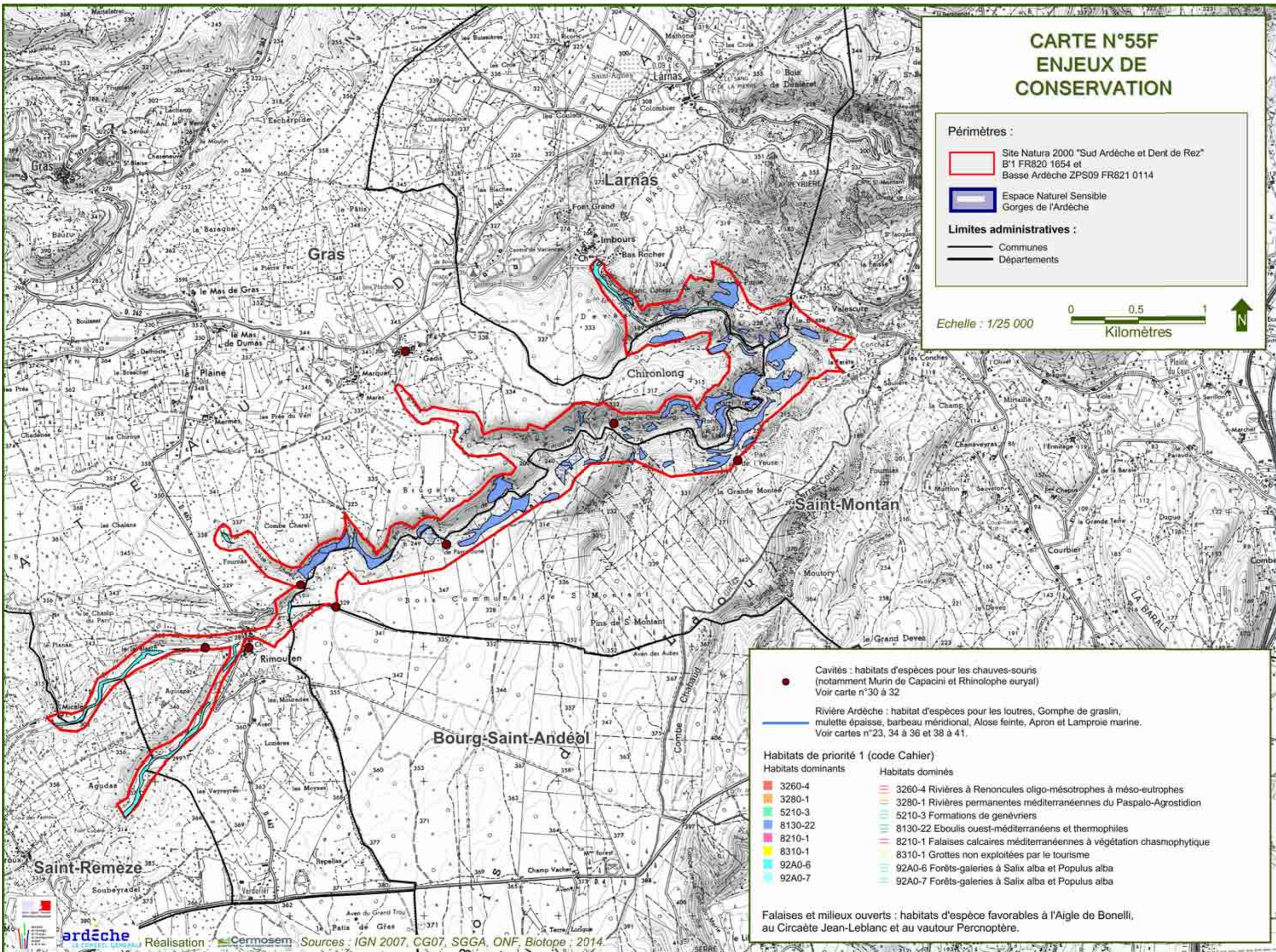
- Site Natura 2000 "Sud Ardèche et Dent de Rez" B'1 FR820 1654 et Basse Ardèche ZPS09 FR821 0114
- Espace Naturel Sensible Gorges de l'Ardèche

Limites administratives :

- Communes
- Départements

Echelle : 1/25 000

0 0.5 1
Kilomètres



- Cavités : habitats d'espèces pour les chauves-souris (notamment Murin de Capacini et Rhinolophe euryal)
Voir carte n°30 à 32
- Rivière Ardèche : habitat d'espèces pour les loutres, Gomphe de graslin, mulette épaisse, barbeau méridional, Alose feinte, Apron et Lamproie marine.
Voir cartes n°23, 34 à 36 et 38 à 41.

Habitats de priorité 1 (code Cahier)

Habitats dominants	Habitats dominés
■ 3260-4	 3260-4 Rivières à Renoncules oligo-mésotrophes à méso-eutrophes
■ 3280-1	 3280-1 Rivières permanentes méditerranéennes du Paspalo-Agrostidion
■ 5210-3	 5210-3 Formations de genévriers
■ 8130-22	 8130-22 Eboulis ouest-méditerranéens et thermophiles
■ 8210-1	 8210-1 Falaises calcaires méditerranéennes à végétation chasmophytique
■ 8310-1	 8310-1 Grottes non exploitées par le tourisme
■ 92A0-6	 92A0-6 Forêts-galeries à Salix alba et Populus alba
■ 92A0-7	 92A0-7 Forêts-galeries à Salix alba et Populus alba

Falaises et milieux ouverts : habitats d'espèce favorables à l'Aigle de Bonelli, au Circaète Jean-Leblanc et au vautour Percnoptère.