

PRÉFET DES HAUTES-ALPES

*Direction départementale  
des territoires des Hautes-Alpes*

*Service de l'Aménagement Soutenable  
Unité Urbanisme/Risques*

CGEDD

**Affaire suivie par :** Sandra TOULOUSE  
sandra.toulouse@hautes-alpes.gouv.fr  
Téléphone 04 92 40 35 16  
Télécopie 04 92 40 35 83

Gap, le

**Objet :** Plan de prévention des risques naturels de la commune de  
GAP (Hautes-Alpes).  
Eligibilité et saisine dans le cadre de l'évaluation  
environnementale au cas par cas.

Conformément aux articles L.122-1 et R.122-7 du code de l'environnement, j'ai l'honneur de vous consulter dans le cadre du projet de l'élaboration du plan de prévention des risques naturels (PPRn) de la commune de GAP afin de déterminer l'éligibilité à évaluation environnementale.

Je joins à cette saisine le formulaire renseigné pour un examen au cas par cas tel qu'il figure dans le site internet :  
<http://www.paca.developpement-durable.gouv.fr>

Selon l'article R 122-7 II du code de l'environnement, la formulation de votre avis interviendra dans les deux mois suivant la date de réception de cette saisine, date dont vous voudrez bien m'informer par un accusé de réception à l'adresse mail indiquée ci-dessus.

Je vous prie d'agréer, l'expression de mes salutations distinguées.

*Pour le Préfet et par délégation,  
le Directeur départemental des territoires*

*Pour le DDT et par subdélégation,  
le Chef Service de l'Aménagement Soutenable*

*Pour le chef de service et par délégation  
le chef de l'Unité Urbanisme / Risques*



Loïc Dagens

**Annexe 2 : Renseignements à fournir par les personnes publiques pour l'examen au cas par cas**

Nom et adresse du demandeur	Yann SABAR Direction Départementale des Territoires des Hautes-Alpes Service Aménagement Durable 3, place du Champsaur BP 50026 05001 GAP CEDEX
Nom, numéro de téléphone et adresse mail du correspondant	Yann Sabar Tél : 04 92 40 35 38 Mail : yann.sabar@hautes-alpes.gouv.fr

**A. Description des caractéristiques principales**

<b>Renseignements généraux</b>	
Personne publique compétente en charge du document	Monsieur le Préfet des Hautes-Alpes
Communes concernées	GAP
<b>Description sommaire de la consistance et des enjeux du document</b>	Révision du PPR sur la commune du Gap.

**B. Description des caractéristiques principales, de la valeur et de la vulnérabilité de la zone susceptible d'être touchée par la mise en œuvre**

Estimation de la superficie globale du périmètre	Territoire de la commune : 110,4 km <sup>2</sup>
Ordre de grandeur de la population du périmètre	40225 habitants (source : INSEE 2014)
Zones à enjeux environnementaux recouvertes (Risques, Natura 2000, ZNIEFF, Trame Verte et Bleue...)	Voir la fiche <i>BATRAMÉ</i> ci-jointe

**C. Description des principales incidences sur l'environnement et la santé humaine des mesures susceptibles d'être mises en œuvre**

<b>Principales mesures prévues</b>	
Le document est-il susceptible de prescrire des travaux d'aménagement ? Si oui, lesquels ?	Le cas échéant des aménagements liés à la Luye mais qui seraient encadrés par la réglementation sur l'eau.
Le document est-il susceptible d'autoriser des travaux d'aménagement ? Si oui, lesquels ?	Non
Les zones de travaux potentiels d'aménagement recoupent-elles des zones à enjeux environnementaux (Risques, Natura 2000, ZNIEFF, Trame Verte et Bleue...)?	Non
Quelles sont les incidences prévisibles du document sur l'environnement ?	Aucune

Document généré le 04/08/2017 à 12:13:21 par l'application BATRAMÉ - <http://batrame-paca.fr/>

Même si certaines entités en mer ne touchent pas directement les communes littorales, elles peuvent leur avoir été rattachées.

## Territoire sélectionné : 'GAP', sélection de communes (1 commune concernée)

05 : GAP

## Données thématiques sélectionnées : 44 lots de données

Occupation biophysique des sols (CLC) Niveau 1 (Général) ; Occupation biophysique des sols (CLC) Niveau 2 (Intermédiaire) ; Occupation biophysique des sols (CLC) Niveau 3 (Détailé) ; Projet de création-extension-réduction de Parc Naturel Régional ; Projet d'intérêt Général ; Réserve de Biosphère (RBS) ; Réserve de Biosphère (RBS) avec détail des zones ; Zone Humide d'Importance Internationale découlant de la convention RAMSAR ; ZNIEFF Mer Type II (ZNIEFF) ; ZNIEFF Mer Type I (ZNIEFF) ; ZNIEFF Terre Type II (ZNIEFF) ; ZNIEFF Terre Type I (ZNIEFF) ; Stat. communale observations naturalistes SILENE ; Zone du Plan National d'Action Aigle de Bonelli - Domaines Vitaux ; Zone du Plan National d'Action Aigle de Bonelli - Erratisme ; Zone du Plan National d'Action Tortue d'Hermann ; Site Natura 2000 Directive Habitats (ZSC) ; Site Natura 2000 Directive Oiseaux (ZPS) ; Parc Naturel Régional (PNR) ; Terrain du Conservatoire d'Espaces Naturels ; Arrêté Préfectoral de Protection de Biotope (APPB) ; Arrêté Préfectoral de Protection de Biotope (APPB) avec détail des zones ; SRCE - Espace de mobilité ; SRCE - Indicateur de pression sur les éléments de la Trame Verte et Bleue (TVB) ; SRCE - Petite région naturelle ; SRCE - Unité biogéographique ; Parc National (PN) ; Parc National (PN) avec détail des zones ; SRCE - Corridors écologiques ; SRCE - Cours d'eau identifié comme réservoir de biodiversité et corridor écologique ; SRCE - Localisation des actions prioritaires ; SRCE - Plans d'eau, zones humides et zones rivulaires ; SRCE - Réservoir de biodiversité ; Réserve Biologique gérée par l'ONF ; Réserve Intégrale de Parc National (RI) ; Réserve Naturelle Géologique - Périm. Protect. ; Réserve Naturelle Nationale (RNN) ; Réserve Naturelle Régionale (RNR) ; Périmètre de Transport Urbain (PTU) ; Réseau Urbain sans arrêté PTU ; Autoroute ; Ligne TGV du réseau ferré en PACA ; Tunnel ferroviaire ; Tunnel routier

## Nature et biodiversité (107 résultats)

### Protection réglementaire (99 résultats)



#### Arrêté Préfectoral de Protection de Biotope (APPB) (0 résultat)

#### Arrêté Préfectoral de Protection de Biotope (APPB) avec détail des zones (0 résultat)

#### Parc National (PN) (0 résultat)

#### Parc National (PN) avec détail des zones (0 résultat)

#### 🏠 Réserve Biologique gérée par l'ONF (1 résultat)

Code ONF de la réserve	Nom de la Réserve Biologique	Type de l'ensemble (Dirigée/Intégrée/Mixte)	Forêt domaniale (DO) ou autre soumise (AS)	Existante (E) ou arrêté en cours après avis favorable du CNPN (F)	Date de l'Arrêté	Superficie (hectares)	Carte PDF	Carte interactive
107	CHAPITRE - PETIT BUECH (DU)	I	DO	F	11/09/1990	195.66		






#### Réserve Intégrale de Parc National (RI) (0 résultat)





#### Réserve Naturelle Géologique - Périm. Protect. (0 résultat)

#### Réserve Naturelle Nationale (RNN) (0 résultat)











#### Réserve Naturelle Régionale (RNR) (0 résultat)

#### 🏠 SRCE - Corridors écologiques (9 résultats)

Identifiant du corridor écologique	Nom de la région biogéographique relative au corridor	Objectif assigné	Descriptif du milieu majoritairement présent	Carte interactive
FR93CS196	Montagnes sub-alpines	A préserver	Trame Ouverte	
FR93CS197	Montagnes sub-alpines	A préserver	Trame Ouverte	
FR93CS290	Montagnes sub-alpines	A préserver	Trame Forestière	
FR93CS496	Montagnes sub-alpines	A préserver	Trame Ouverte	
FR93CS528	Montagnes sub-alpines	A préserver	Trame Forestière	

Identifiant du corridor écologique	Nom de la région biogéographique relative au corridor	Objectif assigné	Descriptif du milieu majoritairement présent	Carte interactive
FR93CS531	Montagnes sub-alpines	A préserver	Trame Forestière	
FR93CS532	Montagnes sub-alpines	A préserver	Trame Forestière	
FR93CS587	Montagnes sub-alpines	A préserver	Trame Forestière	
FR93CS69	Préalpes du sud	A préserver	Trame Forestière	







 **SRCE - Cours d'eau identifié comme réservoir de biodiversité et corridor écologique (10 résultats)**     




Identifiant	Nature	Descriptif du milieu majoritairement présent	Est un corridor ? (T=Oui, F=NON)	Est un réservoir ? (T=Oui, F=NON)	Carte interactive
FR93RL1008	01	A préserver	T	T	
FR93RL1085	01	A préserver	T	T	
FR93RL1181	01	A remettre en bon état	T	T	
FR93RL1184	01	A remettre en bon état	T	T	
FR93RL1347	01	A préserver	T	T	
FR93RL1394	01	A remettre en bon état	T	T	
FR93RL1433	01	A préserver	T	T	
FR93RL398	01	A préserver	T	T	
FR93RL684	01	A préserver	T	T	
FR93RL825	01	A préserver	T	T	







**SRCE - Espace de mobilité (0 résultat)**












**SRCE - Indicateur de pression sur les éléments de la Trame Verte et Bleue (TVB) (0 résultat)**








































**SRCE - Localisation des actions prioritaires (0 résultat)**

 **SRCE - Petite région naturelle (3 résultats)**     


Code	Nom	Superficie (hectares)	Carte interactive
MSA02	Devoluy - Drac - Champsaur	67368.37	
PAS01	Bochaine - Ceuse	112063.64	
PAS04	Préalpes de Digne à Gap	174132.59	

 **SRCE - Plans d'eau, zones humides et zones rivulaires (50 résultats)**     

Identifiant	Nom du sou bassin versant	Objectif assigné	Descriptif du milieu majoritairement présent	Carte interactive
FR93RS1120	Secteur de la Durance, de sa source au Buëch	A préserver	Zones humides	
FR93RS1330	Secteur de la Durance, de sa source au Buëch	A préserver	Eaux courantes	
FR93RS1332	Secteur de la Durance, de sa source au Buëch	A préserver	Zones humides	
FR93RS1352	Secteur de la Durance, de sa source au Buëch	A préserver	Zones humides	
FR93RS1416	Secteur de la Durance, de sa source au Buëch	A remettre en bon état	Zones humides	
FR93RS1459	Secteur de la Durance, de sa source au Buëch	A préserver	Zones humides	
FR93RS1536	Secteur de la Durance, de sa source au Buëch	A remettre en bon état	Zones humides	
FR93RS1641	Secteur de la Durance, de sa source au Buëch	A préserver	Zones humides	
FR93RS1681	Secteur du Drac	A remettre en bon état	Zones humides	
FR93RS1864	Secteur de la Durance, de sa source au Buëch	A préserver	Zones humides	
FR93RS1926	Secteur de la Durance, de sa source au Buëch	A préserver	Zones humides	

Identifiant	Nom du sou bassin versant	Objectif assigné	Descriptif du milieu majoritairement présent	Carte interactive
FR93RS1991	Secteur de la Durance, de sa source au Buëch	A préserver	Zones humides	
FR93RS2038	Secteur de la Durance, de sa source au Buëch	A remettre en bon état	Zones humides	
FR93RS2129	Secteur de la Durance, de sa source au Buëch	A préserver	Zones humides	
FR93RS2185	Secteur de la Durance, de sa source au Buëch	A préserver	Zones humides	
FR93RS2224	Secteur de la Durance, de sa source au Buëch	A préserver	Zones humides	
FR93RS2629	Secteur du Drac	A préserver	Zones humides	
FR93RS2728	Secteur de la Durance, de sa source au Buëch	A préserver	Zones humides	
FR93RS2743	Secteur de la Durance, de sa source au Buëch	A préserver	Zones humides	
FR93RS2809	Secteur de la Durance, de sa source au Buëch	A préserver	Zones humides	
FR93RS2925	Secteur de la Durance, de sa source au Buëch	A préserver	Zones humides	
FR93RS3073	Secteur de la Durance, de sa source au Buëch	A préserver	Zones humides	
FR93RS3168	Secteur de la Durance, de sa source au Buëch	A préserver	Zones humides	
FR93RS3332	Secteur de la Durance, de sa source au Buëch	A préserver	Zones humides	
FR93RS3381	Secteur de la Durance, de sa source au Buëch	A préserver	Zones humides	
FR93RS3821	Secteur de la Durance, de sa source au Buëch	A préserver	Zones humides	
FR93RS3978	Secteur de la Durance, de sa source au Buëch	A remettre en bon état	Zones humides	
FR93RS4109	Secteur de la Durance, de sa source au Buëch	A préserver	Zones humides	
FR93RS4146	Secteur de la Durance, de sa source au Buëch	A préserver	Zones humides	
FR93RS4176	Secteur de la Durance, de sa source au Buëch	A préserver	Zones humides	
FR93RS4208	Secteur de la Durance, de sa source au Buëch	A préserver	Zones humides	
FR93RS4334	Secteur de la Durance, de sa source au Buëch	A remettre en bon état	Zones humides	
FR93RS4400	Secteur du Drac	A préserver	Zones humides	
FR93RS4466	Secteur de la Durance, de sa source au Buëch	A préserver	Zones humides	
FR93RS4467	Secteur de la Durance, de sa source au Buëch	A préserver	Zones humides	
FR93RS4561	Secteur de la Durance, de sa source au Buëch	A remettre en bon état	Zones humides	
FR93RS4593	Secteur du Drac	A préserver	Zones humides	
FR93RS4730	Secteur de la Durance, de sa source au Buëch	A préserver	Zones humides	
FR93RS4801	Secteur de la Durance, de sa source au Buëch	A préserver	Zones humides	
FR93RS4901	Secteur de la Durance, de sa source au Buëch	A préserver	Eaux courantes	
FR93RS5087	Secteur de la Durance, de sa source au Buëch	A préserver	Zones humides	
FR93RS5244	Secteur de la Durance, de sa source au Buëch	A préserver	Zones humides	
FR93RS5331	Secteur de la Durance, de sa source au Buëch	A préserver	Zones humides	
FR93RS5647	Secteur de la Durance, de sa source au Buëch	A préserver	Zones humides	
FR93RS5829	Secteur de la Durance, de sa source au Buëch	A préserver	Zones humides	
FR93RS6056	Secteur du Drac	A préserver	Zones humides	
FR93RS6065	Secteur de la Durance, de sa source au Buëch	A préserver	Zones humides	
FR93RS6167	Secteur de la Durance, du Buëch inclus au Verdon	A préserver	Zones humides	
FR93RS63172	Secteur de la Durance, de sa source au Buëch	A préserver	Zones humides	
FR93RS63173	Secteur de la Durance, de sa source au Buëch	A préserver	Zones humides	

## SRCE - Réservoir de biodiversité (26 résultats)



Identifiant du réservoir	Nom de la région biogéographique relative au réservoir	Objectif assigné	Descriptif du milieu majoritairement présent	Carte interactive
FR93RS1339	Montagnes sub-alpines	A préserver	Réservoir Complémentaire	
FR93RS1356	Préalpes du sud	A préserver	Réservoir Complémentaire	
FR93RS1357	Préalpes du sud	A préserver	Réservoir Complémentaire	
FR93RS1358	Préalpes du sud	A préserver	Réservoir Complémentaire	
FR93RS1363	Montagnes sub-alpines	A remettre en bon état	Réservoir Complémentaire	
FR93RS1364	Montagnes sub-alpines	A préserver	Réservoir Complémentaire	
FR93RS1366	Montagnes sub-alpines	A remettre en bon état	Réservoir Complémentaire	
FR93RS1369	Montagnes sub-alpines	A remettre en bon état	Réservoir Complémentaire	
FR93RS1371	Montagnes sub-alpines	A remettre en bon état	Réservoir Complémentaire	
FR93RS1375	Montagnes sub-alpines	A préserver	Réservoir Complémentaire	
FR93RS1378	Préalpes du sud	A préserver	Réservoir Complémentaire	
FR93RS1382	Montagnes sub-alpines	A préserver	Réservoir Complémentaire	
FR93RS1386	Montagnes sub-alpines	A préserver	Réservoir Complémentaire	
FR93RS1397	Montagnes sub-alpines	A préserver	Réservoir Complémentaire	
FR93RS1407	Montagnes sub-alpines	A préserver	Réservoir Complémentaire	
FR93RS190	Montagnes sub-alpines	A préserver	Trame forestière	
FR93RS202	Préalpes du sud	A remettre en bon état	Trame forestière	
FR93RS2142	Montagnes sub-alpines	A préserver	Réservoir Complémentaire	
FR93RS2144	Montagnes sub-alpines	A préserver	Réservoir Complémentaire	
FR93RS2159	Montagnes sub-alpines	A préserver	Réservoir Complémentaire	
FR93RS362	Montagnes sub-alpines	A préserver	Trame forestière	
FR93RS363	Montagnes sub-alpines	A préserver	Trame forestière	
FR93RS40	Montagnes sub-alpines	A préserver	Trame Ouverte	
FR93RS64	Montagnes sub-alpines	A préserver	Trame Ouverte	
FR93RS685	Montagnes sub-alpines	A remettre en bon état	Trame Semi-Ouverte	
FR93RS819	Préalpes du sud	A préserver	Trame forestière	

## SRCE - Unité biogéographique (0 résultat)

## Protection contractuelle (3 résultats)

### Parc Naturel Régional (PNR) (0 résultat)





## Site Natura 2000 Directive Habitats (ZSC) - Zone spéciale de conservation (1 résultat)











Code officiel européen	Nom du site	Date désignation arrêté ministériel	Avancement DOCOB	Code objet de l'inventaire	Superficie (hectares)	Fiche	Carte PDF	Carte interactive	Arrêté de désignation
FR9301511	DEVOLUY - DURBON - CHARANCE - CHAMPSAUR	2010-02-06	3_DOCOB EN ANIMATION	PR15	35529.7843878906 21000				

## Site Natura 2000 Directive Oiseaux (ZPS) (1 résultat)



Code officiel	Nom du site	Commentaire	Avancement DOCOB	Code objet de l'inventaire	Superficie (hectares)	Fiche	Carte PDF	Carte interactive	Arrêté de désignation
FR9312004	Bois du Chapitre	Site désigné par arrêté ministériel du 27/08/2003 et notifié à l'Europe en oct. 2003	2_DOCOB ACHEVE	PAC22	211.53				

 **Terrain du Conservatoire d'Espaces Naturels (1 résultat)**    

Identifiant du site	Nom du site	Type de maîtrise	Type de milieu	Superficie (hectares)	Lien Internet des Sites	Carte PDF	Carte interactive
BAYA	Sagnes du plateau de bayard	convention,	tourbières et marais	42.50999999999998			

**Zone du Plan National d'Action Aigle de Bonelli - Domaines Vitàux (0 résultat)**

**Zone du Plan National d'Action Aigle de Bonelli - Erratisme (0 résultat)**

**Zone du Plan National d'Action Tortue d'Hermann (0 résultat)**

**Dispositif de protection transitoire et projet (0 résultat)**

**Projet d'intérêt Général (0 résultat)**

**Projet de création-extension-réduction de Parc Naturel Régional (0 résultat)**




**Engagement international (0 résultat)**


**Réserve de Biosphère (RBS) (0 résultat)**

**Réserve de Biosphère (RBS) avec détail des zones (0 résultat)**

**Zone Humide d'Importance Internationale découlant de la convention RAMSAR (0 résultat)**






**Inventaire Patrimonial (5 résultats)**







 **Stat. communale observations naturalistes SILENE (1 résultat)**  






Code INSEE	Nom commune	Observation communale SILENE
05061	GAP	



**ZNIEFF Mer Type I (ZNIEFF) (0 résultat)**

**ZNIEFF Mer Type II (ZNIEFF) (0 résultat)**

 **ZNIEFF Terre Type I (ZNIEFF) (3 résultats)**    

Code MNHN de la ZNIEFF	Nom de la ZNIEFF	Superficie (hectares)	Fiche	Carte interactive
930012805	Plateau du col Bayard et du col de Manse - bois de Saint-Laurent	1308.28		
930020414	Forêt Domaniale de Gap-Chaudun - bois du Chapitre et ubacs du pic de Gleize	898.72		
930020415	Dévès de Rabou - adret et crêtes de la montagne de Charance - Domaine de Charance - versants sud-est des crêtes de Charance au pic de Gleize	1997.35		

 **ZNIEFF Terre Type II (ZNIEFF) (1 résultat)**    

Code MNHN de la ZNIEFF	Nom de la ZNIEFF	Superficie (hectares)	Fiche	Carte interactive
930012803	Dévoluy méridional : massif de Bure - Gleize - vallée de Chaudun - Charance	15503.67		

## Transport (1 résultat)

### Infrastructure des Transports (0 résultat)

Autoroute (0 résultat)

Ligne TGV du réseau ferré en PACA (0 résultat)

Tunnel ferroviaire (0 résultat)

Tunnel routier (0 résultat)

### Gestion des transports (1 résultat)

#### Périmètre de Transport Urbain (PTU) (1 résultat)

Commune principale de réseau urbain de transport

Autorité organisatrice de transport urbain

GAP

VILLE DE GAP




#### Réseau Urbain sans arrêté PTU (0 résultat)

## Foncier et Sol (6 résultats)



### Occupation des Sols (6 résultats)

#### Occupation biophysique des sols (CLC) Niveau 1 (Général) (0 résultat)

#### Occupation biophysique des sols (CLC) Niveau 2 (Intermédiaire) (3 résultats)

Code nomenclature (Intermédiaire)	Nomenclature du sol	Carte interactive
14	Espaces verts artificialisés, non agricoles	
21	Terres arables	
23	Prairies	

#### Occupation biophysique des sols (CLC) Niveau 3 (Détailé) (3 résultats)

Code nomenclature (Détailé)	Nomenclature du sol	Carte interactive
142	Equipements sportifs et de loisirs	
211	Terres arables hors périmètres d'irrigation	
231	Prairies	