

PRÉFET DES HAUTES-ALPES

*Direction départementale  
des territoires des Hautes-Alpes*

CGEDD

*Service de l'Aménagement Soutenable  
Unité Urbanisme/Risques*

Affaire suivie par : Sandra TOULOUSE  
sandra.toulouse@hautes-alpes.gouv.fr  
Téléphone 04 92 40 35 16  
Télécopie 04 92 40 35 83

Gap, le 2 AOUT 2017

**Objet :** Plan de prévention des risques naturels de la commune du Dévoluy (Hautes-Alpes).  
Éligibilité et saisine dans le cadre de l'évaluation environnementale au cas par cas.

Conformément aux articles L.122-1 et R.122-7 du code de l'environnement, j'ai l'honneur de vous consulter dans le cadre du projet de l'élaboration du plan de prévention des risques naturels (PPRn) de la commune du Dévoluy afin de déterminer l'éligibilité à évaluation environnementale.

Je joins à cette saisine le formulaire renseigné pour un examen au cas par cas tel qu'il figure dans le site internet :  
<http://www.paca.developpement-durable.gouv.fr>

Selon l'article R 122-7 II du code de l'environnement, la formulation de votre avis interviendra dans les deux mois suivant la date de réception de cette saisine, date dont vous voudrez bien m'informer par un accusé de réception à l'adresse mail indiquée ci-dessus.

Je vous prie d'agréer, l'expression de mes salutations distinguées.

*Pour le Préfet et par délégation,  
le Directeur départemental des territoires*

*Pour le DDT et par subdélégation,  
le Chef Service de l'Aménagement Soutenable*

*Pour le chef de service et par délégation  
le chef de l'Unité Urbanisme / Risques*



Loïc Dagens

**Annexe 2 : Renseignements à fournir par les personnes publiques pour l'examen au cas par cas**

Nom et adresse du demandeur	Sandra Toulouse Direction Départementale des Territoires des Hautes-Alpes Service Aménagement Soutenable 3, place du Champsaur - BP 50026 05001 GAP CEDEX
Nom, numéro de téléphone et adresse mail du correspondant	Sandra Toulouse Tél : 04 92 40 35 16 Mail : sandra.toulouse@hautes-alpes.gouv.fr

**A. Description des caractéristiques principales**

<b>Renseignements généraux</b>	
Personne publique compétente en charge du document	Monsieur le Préfet des Hautes-Alpes
Communes concernées	Dévoluy
<b>Description sommaire de la consistance et des enjeux du document</b>	Élaboration d'un PPR sur la commune du Dévoluy. Existence de deux PPR sur deux ex-communes (St Etienne en Dévoluy et Agnière en Dévoluy)

**B. Description des caractéristiques principales, de la valeur et de la vulnérabilité de la zone susceptible d'être touchée par la mise en œuvre**

Estimation de la superficie globale du périmètre	Territoire de la commune : 186,4 km <sup>2</sup>
Ordre de grandeur de la population du périmètre	1014 habitants (source : INSEE 2011)
Zones à enjeux environnementaux recouvertes (Risques, Natura 2000, ZNIEFF, Trame Verte et Bleue...)	<i>Voir la fiche BATRAME ci-jointe</i>

**C. Description des principales incidences sur l'environnement et la santé humaine des mesures susceptibles d'être mises en œuvre**

<b>Principales mesures prévues</b>	
Le document est-il susceptible de prescrire des travaux d'aménagement ? Si oui, lesquels ?	Non
Le document est-il susceptible d'autoriser des travaux d'aménagement ? Si oui, lesquels ?	Non
Les zones de travaux potentiels d'aménagement recoupent-elles des zones à enjeux environnementaux (Risques, Natura 2000, ZNIEFF, Trame Verte et Bleue...)?	Non
Quelles sont les incidences prévisibles du document sur l'environnement ?	Aucune

Document généré le 02/08/2017 à 14:44:24 par l'application BATrame - <http://batrame-paca.fr/>

Même si certaines entités en mer ne touchent pas directement les communes littorales, elles peuvent leur avoir été rattachées.

**Territoire sélectionné : 'DEVOLUY', sélection de communes (1 commune concernée)**

05 : DEVOLUY

**Données thématiques sélectionnées : 35 lots de données**

Projet de création-extension-réduction de Parc Naturel Régional ; Projet d'intérêt Général ; Réserve de Biosphère (RBS) ; Réserve de Biosphère (RBS) avec détail des zones ; Zone Humide d'Importance Internationale découlant de la convention RAMSAR ; ZNIEFF Mer Type II (ZNIEFF) ; ZNIEFF Mer Type I (ZNIEFF) ; ZNIEFF Terre Type II (ZNIEFF) ; ZNIEFF Terre Type I (ZNIEFF) ; Stat. communale observations naturalistes SILENE ; Zone du Plan National d'Action Aigle de Bonelli - Domaines Vitaux ; Zone du Plan National d'Action Aigle de Bonelli - Erratisme ; Zone du Plan National d'Action Tortue d'Hermann ; Site Natura 2000 Directive Habitats (ZSC) ; Site Natura 2000 Directive Oiseaux (ZPS) ; Parc Naturel Régional (PNR) ; Terrain du Conservatoire d'Espaces Naturels ; Arrêté Préfectoral de Protection de Biotope (APPB) ; Arrêté Préfectoral de Protection de Biotope (APPB) avec détail des zones ; SRCE - Espace de mobilité ; SRCE - Indicateur de pression sur les éléments de la Trame Verte et Bleue (TVB) ; SRCE - Petite région naturelle ; SRCE - Unité biogéographique ; Parc National (PN) ; Parc National (PN) avec détail des zones ; SRCE - Corridors écologiques ; SRCE - Cours d'eau identifié comme réservoir de biodiversité et corridor écologique ; SRCE - Localisation des actions prioritaires ; SRCE - Plans d'eau, zones humides et zones rivulaires ; SRCE - Réservoir de biodiversité ; Réserve Biologique gérée par l'ONF ; Réserve Intégrale de Parc National (RI) ; Réserve Naturelle Géologique - Périm. Protect. ; Réserve Naturelle Nationale (RNN) ; Réserve Naturelle Régionale (RNR)

## Nature et biodiversité (75 résultats)

### Protection réglementaire (65 résultats)

**Arrêté Préfectoral de Protection de Biotope (APPB) (1 résultat)**

Code officiel	Nom de l'arrêté	Date procédure	Superficie officielle (hectares)	Superficie (hectares)	Commentaire	Fiche INPN-MNHN	Texte réglementaire	Carte PDF	Carte interactive
FR3800781	Plateau de Bure	2011-07-26	404.5	405.06	nombreuses espèces végétales des éboulis et falaises alpines, Crave à bec rouge, Tichodrome				

**Arrêté Préfectoral de Protection de Biotope (APPB) avec détail des zones (1 résultat)**

Code officiel	Nom de l'arrêté	Date procédure	Superficie officielle (hectares)	Superficie (hectares)	Commentaire	Fiche INPN-MNHN	Texte réglementaire	Carte PDF	Carte interactive
FR3800781	Plateau de Bure	2011-07-26	404.500000000000000	405.060000000000000	nombreuses espèces végétales des éboulis et falaises alpines, Crave à bec rouge, Tichodrome				

**Parc National (PN) (0 résultat)**

**Parc National (PN) avec détail des zones - Aire d'adhésion (1 résultat)**

Nom du parc	Procédure	Numéro de procédure	Date de classement	Superficie (hectares)	Texte réglementaire	Carte PDF	Carte interactive
Parc National des Ecrins	D	Décret n° 2009-448	2009-04-21	160320.15			

**Réserve Biologique gérée par l'ONF (0 résultat)**





**Réserve Intégrale de Parc National (RI) (0 résultat)**

**Réserve Naturelle Géologique - Périm. Protect. (0 résultat)**












**Réserve Naturelle Nationale (RNN) (0 résultat)**

**Réserve Naturelle Régionale (RNR) (0 résultat)**

**SRCE - Corridors écologiques (4 résultats)**

Identifiant du corridor écologique	Nom de la région biogéographique relative au corridor	Objectif assigné	Descriptif du milieu majoritairement présent	Carte interactive
FR93CS187	Montagnes sub-alpines	A préserver	Trame Ouverte	
FR93CS296	Montagnes sub-alpines	A préserver	Trame Forestière	
FR93CS682	Préalpes du sud	A préserver	Trame Ouverte	
FR93CS683	Préalpes du sud	A préserver	Trame Ouverte	

**SRCE - Cours d'eau Identifié comme réservoir de biodiversité et corridor écologique (11 résultats)**



Identifiant	Nature	Descriptif du milieu majoritairement présent	Est un corridor ? (T=Oui, F=NON)	Est un réservoir ? (T=Oui, F=NON)	Carte interactive
FR93RL1365	01	A préserver	T	T	
FR93RL1527	01	A préserver	T	T	
FR93RL178	01	A préserver	T	T	
FR93RL394	01	A préserver	T	T	
FR93RL402	01	A préserver	T	T	
FR93RL530	01	A préserver	T	T	
FR93RL58	01	A préserver	T	T	
FR93RL68	01	A préserver	T	T	
FR93RL717	01	A préserver	T	T	
FR93RL759	01	A préserver	T	T	
FR93RL863	01	A préserver	T	T	

SRCE - Espace de mobilité (0 résultat)












SRCE - Indicateur de pression sur les éléments de la Trame Verte et Bleue (TVB) (0 résultat)

SRCE - Localisation des actions prioritaires (0 résultat)

**SRCE - Petite région naturelle (2 résultats)**










Code	Nom	Superficie (hectares)	Carte interactive
MSA02	Devoluy - Drac - Champsaur	67368.37	
PAS01	Bochalne - Ceuse	112063.64	

**SRCE - Plans d'eau, zones humides et zones rivulaires (35 résultats)**


Identifiant	Nom du sou bassin versant	Objectif assigné	Descriptif du milieu majoritairement présent	Carte interactive
FR93RS1133	Secteur du Drac	A préserver	Zones humides	
FR93RS1247	Secteur du Drac	A préserver	Zones humides	
FR93RS1478	Secteur du Drac	A préserver	Zones humides	
FR93RS1852	Secteur du Drac	A préserver	Zones humides	
FR93RS1883	Secteur du Drac	A préserver	Zones humides	
FR93RS1945	Secteur du Drac	A préserver	Zones humides	
FR93RS2269	Secteur du Drac	A préserver	Zones humides	
FR93RS2349	Secteur du Drac	A préserver	Zones humides	
FR93RS2360	Secteur du Drac	A préserver	Zones humides	
FR93RS2401	Secteur du Drac	A préserver	Zones humides	
FR93RS2454	Secteur de la Durance, du Buëch inclus au Verdon	A préserver	Zones humides	

Identifiant	Nom du sou bassin versant	Objectif assigné	Descriptif du milieu majoritairement présent	Carte Interactive
FR93RS2585	Secteur du Drac	A préserver	Zones humides	
FR93RS2847	Secteur du Drac	A préserver	Zones humides	
FR93RS2878	Secteur du Drac	A préserver	Zones humides	
FR93RS3250	Secteur du Drac	A préserver	Zones humides	
FR93RS3263	Secteur du Drac	A préserver	Zones humides	
FR93RS3430	Secteur du Drac	A préserver	Zones humides	
FR93RS3560	Secteur de la Durance, du Buëch inclus au Verdon	A préserver	Zones humides	
FR93RS3862	Secteur du Drac	A préserver	Zones humides	
FR93RS4011	Secteur du Drac	A préserver	Zones humides	
FR93RS4103	Secteur du Drac	A préserver	Zones humides	
FR93RS4133	Secteur du Drac	A préserver	Zones humides	
FR93RS4391	Secteur du Drac	A préserver	Zones humides	
FR93RS4488	Secteur du Drac	A préserver	Zones humides	
FR93RS4685	Secteur du Drac	A préserver	Zones humides	
FR93RS4840	Secteur du Drac	A préserver	Zones humides	
FR93RS4907	Secteur de la Durance, du Buëch inclus au Verdon	A préserver	Zones humides	
FR93RS5004	Secteur du Drac	A préserver	Zones humides	
FR93RS5007	Secteur du Drac	A préserver	Zones humides	
FR93RS5017	Secteur du Drac	A préserver	Zones humides	
FR93RS5372	Secteur du Drac	A préserver	Zones humides	
FR93RS5898	Secteur du Drac	A préserver	Zones humides	
FR93RS5927	Secteur du Drac	A préserver	Zones humides	
FR93RS6207	Secteur du Drac	A préserver	Zones humides	
FR93RS6248	Secteur de la Durance, du Buëch inclus au Verdon	A préserver	Zones humides	

 SRCE - Réservoir de biodiversité (9 résultats)





Identifiant du réservoir	Nom de la région biogéographique relative au réservoir	Objectif assigné	Descriptif du milieu majoritairement présent	Carte interactive
FR93RS1287	Montagnes sub-alpines	A préserver	Réservoir Complémentaire	
FR93RS154	Montagnes sub-alpines	A préserver	Trame Ouverte	
FR93RS2124	Montagnes sub-alpines	A préserver	Réservoir Complémentaire	
FR93RS269	Montagnes sub-alpines	A préserver	Trame forestière	
FR93RS278	Préalpes du sud	A préserver	Trame forestière	
FR93RS40	Montagnes sub-alpines	A préserver	Trame Ouverte	
FR93RS56	Montagnes sub-alpines	A préserver	Trame Ouverte	
FR93RS618	Montagnes sub-alpines	A préserver	Trame Semi-Ouverte	
FR93RS63	Préalpes du sud	A préserver	Trame Ouverte	

 SRCE - Unité biogéographique (1 résultat)

Code	Nom	Superficie (hectares)	Carte interactive
MSA	Montagnes sub-alpines	748682.2	

## Protection contractuelle (1 résultat)

Parc Naturel Régional (PNR) (0 résultat)

Site Natura 2000 Directive Habitats (ZSC) - Zone spéciale de conservation (1 résultat)									
Code officiel européen	Nom du site	Date désignation arrêté ministériel	Avancement DOCOB	Code objet de l'inventaire	Superficie (hectares)	Fiche	Carte PDF	Carte interactive	Arrêté de désignation
FR9301511	DEVOLUY - DURBON - CHARANCE - CHAMPSAUR	2010-02-06	3_DOCOB EN ANIMATION	PR15	35529.7843878906 21000				

Site Natura 2000 Directive Oiseaux (ZPS) (0 résultat)

Terrain du Conservatoire d'Espaces Naturels (0 résultat)

Zone du Plan National d'Action Aigle de Bonelli - Domaines Vitaux (0 résultat)

Zone du Plan National d'Action Aigle de Bonelli - Erratisme (0 résultat)

Zone du Plan National d'Action Tortue d'Hermann (0 résultat)

Dispositif de protection transitoire et projet (0 résultat)

Projet d'intérêt Général (0 résultat)

Projet de création-extension-réduction de Parc Naturel Régional (0 résultat)


Engagement international (0 résultat)

Réserve de Biosphère (RBS) (0 résultat)

Réserve de Biosphère (RBS) avec détail des zones (0 résultat)











Zone Humide d'Importance Internationale découlant de la convention RAMSAR (0 résultat)

Inventaire Patrimonial (9 résultats)





Stat. communale observations naturalistes SILENE (1 résultat)		
Code INSEE	Nom commune	Observation communale SILENE
05139	DEVOLUY	

ZNIEFF Mer Type I (ZNIEFF) (0 résultat)

ZNIEFF Mer Type II (ZNIEFF) (0 résultat)

ZNIEFF Terre Type I (ZNIEFF) (5 résultats)				
Code MNHN de la ZNIEFF	Nom de la ZNIEFF	Superficie (hectares)	Fiche	Carte interactive
930012804	Environs du col du Noyer - versant ubac du pic Ponsin - crêtes de Lieraver	369.11		
930020083	Défilé du Potrathon - Haut Etroit - rochers du Colombier	51.03		
930020412	Vallon du col des Aiguilles - crêtes du Vallon	219.06		
930020416	Bois Rond	164.92		
930020417	Montagne d'Aurouze - plateau et pic de Bure - Forêt Domaniale des Sauvas - tête et combe de la Cluse	3254.48		


**ZNIEFF Terre Type II (ZNIEFF) (3 résultats)**

Code MNHN de la ZNIEFF	Nom de la ZNIEFF	Superficie (hectares)	Fiche	Carte Interactive
930012801	Bordure ouest du Dévoluy - crêtes du Grand Ferrand et des Aiguilles - Gamsier - gorges de la Souloise	5281.33		
930012803	Dévoluy méridional : massif de Bure - Gleize - vallée de Chaudun - Charance	15503.67		
930020413	Dévoluy septentrional : massif de la montagne de Féraud	4155.55	