



Ministère chargé de l'environnement

Demande d'examen au cas par cas préalable à la réalisation d'une étude d'impact

Article R. 122-3 du code de l'environnement



N° 14734*02

Ce formulaire n'est pas applicable aux installations classées pour la protection de l'environnement

Ce formulaire complété sera publié sur le site Internet de l'autorité administrative de l'Etat compétente en matière d'environnement

Avant de remplir cette demande, lire attentivement la notice explicative

Cadre réservé à l'administration

Date de réception
23/02/2017

Dossier complet le
23/02/2017

N° d'enregistrement
F-075-17-C-0021

1. Intitulé du projet

Demande de concession d'utilisation du DPM pour les ouvrages situés sur la plage de la Perroche
Commune de DOLUS D'OLERON

2. Identification du maître d'ouvrage ou du pétitionnaire

2.1 Personne physique

Nom Prénom

2.2 Personne morale

Dénomination ou raison sociale

Nom, prénom et qualité de la personne habilitée à représenter la personne morale

RCS / SIRET Forme juridique

Joignez à votre demande l'annexe obligatoire n°1

3. Rubrique(s) applicable(s) du tableau des seuils et critères annexé à l'article R. 122-2 du code de l'environnement et dimensionnement correspondant du projet

N° de rubrique et sous rubrique	Caractéristiques du projet au regard des seuils et critères de la rubrique
10/ Travaux, ouvrages et aménagements sur le DPM	e) Construction ou extension d'ouvrages et aménagements côtiers destinés à combattre l'érosion d'une emprise totale inférieure 7000 m ² .

4. Caractéristiques générales du projet

Doivent être annexées au présent formulaire les pièces énoncées à la rubrique 8.1 du formulaire

4.1 Nature du projet

Le présent projet a pour objet l'obtention d'une concession d'utilisation du DPM pour les ouvrages présents sur la plage de la Perroche, commune de Dolus d'Oleron. Les ouvrages en question sont :

- l'épi-jetée situé à l'ouest de la plage,
- le cab de plaisanciers,
- les enrochements.

4.2 Objectifs du projet

Obtenir un titre de concession d'utilisation du domaine public maritime (DPM) conformément aux articles R 2124-1 et suivants du Code général de propriétés des personnes publiques pour les ouvrages situés sur la plage de la Penode, pour laquelle la commune de Dolus d'Oléron a demandé par ailleurs la concession.

4.3 Décrivez sommairement le projet 4.3.1 dans sa phase de réalisation

Il n'y a pas de phase de réalisation du projet puisque les ouvrages sont des ouvrages existants sur lesquels des travaux ne sont pas envisagés.

4.3.2 dans sa phase d'exploitation

Pendant la durée d'autorisation de concession d'utilisation du DPM, il sera fait une surveillance des ouvrages objets de ce dossier.

4.4.1 A quelle(s) procédure(s) administrative(s) d'autorisation le projet a-t-il été ou sera-t-il soumis ?

La décision de l'autorité administrative de l'Etat compétente en matière d'environnement devra être jointe au(x) dossier(s) d'autorisation(s).

4.4.2 Précisez ici pour quelle procédure d'autorisation ce formulaire est rempli

Conception d'utilisation du DPM.

4.5 Dimensions et caractéristiques du projet et superficie globale (assiette) de l'opération - préciser les unités de mesure utilisées

Grandeurs caractéristiques	Valeur
- un épi-jetée (existant)	longueur 170m
- une cale (existant)	43mlong x 3,5brg = 151m ²
- un enrochement	longueur 200m

4.6 Localisation du projet

Adresse et commune(s) d'implantation

Plage de la Perroche
17550 DOUVE D'OLERON

Coordonnées géographiques¹

Long. ___° ___' ___" ___ Lat. ___° ___' ___" ___

Pour les rubriques 5^a a), 6^a b) et d), 8^a, 10^a, 18^a, 28^a a) et b), 32^a : 41^a et 42^a :

Point de départ : Long. ___° ___' ___" ___ Lat. ___° ___' ___" ___

Point d'arrivée : Long. ___° ___' ___" ___ Lat. ___° ___' ___" ___

Communes traversées :

4.7 S'agit-il d'une modification/extension d'une installation ou d'un ouvrage existant ?

Oui Non

4.7.1 Si oui, cette installation ou cet ouvrage a-t-il fait l'objet d'une étude d'impact ?

Oui Non

4.7.2 Si oui, à quelle date a-t-il été autorisé ?

4.8 Le projet s'inscrit-il dans un programme de travaux ?

Oui Non

Si oui, de quels projets se compose le programme ?

¹ Pour l'outre-mer, voir notice explicative

5. Sensibilité environnementale de la zone d'implantation envisagée

5.1 Occupation des sols

Quel est l'usage actuel des sols sur le lieu de votre projet ?

Le sol actuel reçoit déjà les ouvrages existants.

Existe-t-il un ou plusieurs documents d'urbanisme (ensemble des documents d'urbanisme concernés) réglementant l'occupation des sols sur le lieu/tracé de votre projet ?

Oui



Non

Si oui, intitulé et date d'approbation :
Précisez le ou les règlements applicables à la zone du projet

Pour les rubriques 33° à 37°, le ou les documents ont-ils fait l'objet d'une évaluation environnementale ?

Oui



Non

5.2 Enjeux environnementaux dans la zone d'implantation envisagée :

Complétez le tableau suivant, par tous moyens utiles, notamment à partir des informations disponibles sur le site internet <http://www.developpement-durable.gouv.fr/etude-impact>

Le projet se situe-t-il :	Oui	Non	Lequel/Laquelle ?
dans une zone naturelle d'intérêt écologique, faunistique et floristique de type I ou II (ZNIEFF) ou couverte par un arrêté de protection de biotope ?	<input checked="" type="checkbox"/>	<input type="checkbox"/>	
en zone de montagne ?	<input type="checkbox"/>	<input checked="" type="checkbox"/>	
sur le territoire d'une commune littorale ?	<input checked="" type="checkbox"/>	<input type="checkbox"/>	commune de Bessé-d'Orléans
dans un parc national, un parc naturel marin, une réserve naturelle (régionale ou nationale) ou un parc naturel régional ?	<input checked="" type="checkbox"/>	<input type="checkbox"/>	Parc marin de l'estuaire de la Gironde
sur un territoire couvert par un plan de prévention du bruit, arrêté ou le cas échéant, en cours d'élaboration ?	<input type="checkbox"/>	<input checked="" type="checkbox"/>	

dans une aire de mise en valeur de l'architecture et du patrimoine ou une zone de protection du patrimoine architectural, urbain et paysager ?	<input type="checkbox"/>	<input checked="" type="checkbox"/>	
dans une zone humide ayant fait l'objet d'une délimitation ?	<input type="checkbox"/>	<input checked="" type="checkbox"/>	
dans une commune couverte par un plan de prévention des risques naturels prévisibles ou par un plan de prévention des risques technologiques ? si oui, est-il prescrit ou approuvé ?	<input checked="" type="checkbox"/>	<input type="checkbox"/>	
dans un site ou sur des sols pollués ?	<input type="checkbox"/>	<input checked="" type="checkbox"/>	
dans une zone de répartition des eaux ?	<input type="checkbox"/>	<input checked="" type="checkbox"/>	
dans un périmètre de protection rapprochée d'un captage d'eau destiné à l'alimentation humaine ?	<input type="checkbox"/>	<input checked="" type="checkbox"/>	
dans un site inscrit ou classé ?	<input checked="" type="checkbox"/>	<input type="checkbox"/>	
Le projet se situe-t-il, dans ou à proximité :	Oui	Non	Lequel et à quelle distance ?
d'un site Natura 2000 ?	<input checked="" type="checkbox"/>	<input type="checkbox"/>	SIC FR 54004769 Pertuis Charentais ZPS FR 5417026 Pertuis Charentais Rochebonne
d'un monument historique ou d'un site classé au patrimoine mondial de l'UNESCO ?	<input type="checkbox"/>	<input checked="" type="checkbox"/>	

6. Caractéristiques de l'impact potentiel du projet sur l'environnement et la santé humaine

6.1 Le projet envisagé est-il susceptible d'avoir les incidences suivantes ?

Veillez compléter le tableau suivant :

Domaines de l'environnement :		Oui	Non	De quelle nature ? De quelle importance ? Appréciez sommairement l'impact potentiel
Ressources	engendre-t-il des prélèvements d'eau ?	<input type="checkbox"/>	<input checked="" type="checkbox"/>	
	impliquera-t-il des drainages / ou des modifications prévisibles des masses d'eau souterraines ?	<input type="checkbox"/>	<input checked="" type="checkbox"/>	
	est-il excédentaire en matériaux ?	<input type="checkbox"/>	<input checked="" type="checkbox"/>	
	est-il déficitaire en matériaux ? Si oui, utilise-t-il les ressources naturelles du sol ou du sous-sol ?	<input type="checkbox"/>	<input checked="" type="checkbox"/>	
Milieu naturel	est-il susceptible d'entraîner des perturbations, des dégradations, des destructions de la biodiversité existante : faune, flore, habitats, continuités écologiques ?	<input type="checkbox"/>	<input checked="" type="checkbox"/>	
	est-il susceptible d'avoir des incidences sur les zones à sensibilité particulière énumérées au 5.2 du présent formulaire ?	<input type="checkbox"/>	<input checked="" type="checkbox"/>	

	Engendre-t-il la consommation d'espaces naturels, agricoles, forestiers, maritimes ?	<input type="checkbox"/>	<input checked="" type="checkbox"/>
Risques et nuisances	Est-il concerné par des risques technologiques ?	<input type="checkbox"/>	<input checked="" type="checkbox"/>
	Est-il concerné par des risques naturels ?	<input type="checkbox"/>	<input checked="" type="checkbox"/>
	Engendre-t-il des risques sanitaires ?	<input type="checkbox"/>	<input checked="" type="checkbox"/>
	Est-il concerné par des risques sanitaires ?	<input type="checkbox"/>	<input checked="" type="checkbox"/>
Commodités de voisinage	Est-il source de bruit ?	<input type="checkbox"/>	<input checked="" type="checkbox"/>
	Est-il concerné par des nuisances sonores ?	<input type="checkbox"/>	<input checked="" type="checkbox"/>
	Engendre-t-il des odeurs ?	<input type="checkbox"/>	<input checked="" type="checkbox"/>
	Est-il concerné par des nuisances olfactives ?	<input type="checkbox"/>	<input checked="" type="checkbox"/>
	Engendre-t-il des vibrations ?	<input type="checkbox"/>	<input checked="" type="checkbox"/>
	Est-il concerné par des vibrations ?	<input type="checkbox"/>	<input checked="" type="checkbox"/>

	<p>Engendre-t-il des émissions lumineuses ?</p> <p>Est-il concerné par des émissions lumineuses ?</p>	<input type="checkbox"/>	<input checked="" type="checkbox"/>	
	<p>Engendre-t-il des rejets polluants dans l'air ?</p>	<input type="checkbox"/>	<input checked="" type="checkbox"/>	
Pollutions	<p>Engendre-t-il des rejets hydrauliques ?</p> <p>Si oui, dans quel milieu ?</p>	<input type="checkbox"/>	<input checked="" type="checkbox"/>	
	<p>Engendre-t-il la production d'effluents ou de déchets non dangereux, inertes, dangereux ?</p>	<input type="checkbox"/>	<input checked="" type="checkbox"/>	
Patrimoine / Cadre de vie / Population	<p>Est-il susceptible de porter atteinte au patrimoine architectural, culturel, archéologique et paysager ?</p>	<input type="checkbox"/>	<input checked="" type="checkbox"/>	
	<p>Engendre-t-il des modifications sur les activités humaines (agriculture, sylviculture, urbanisme / aménagements) ?</p>	<input type="checkbox"/>	<input checked="" type="checkbox"/>	

6.2 Les incidences du projet identifiées au 6.1 sont-elles susceptibles d'être cumulées avec d'autres projets connus ?

Oui Non Si oui, décrivez lesquelles :

6.3 Les incidences du projet identifiées au 6.1 sont-elles susceptibles d'avoir des effets de nature transfrontière ?

Oui Non Si oui, décrivez lesquels :

7. Auto-évaluation (facultatif)

Au regard du formulaire rempli, estimez-vous qu'il est nécessaire que votre projet fasse l'objet d'une étude d'impact ou qu'il devrait en être dispensé ? Expliquez pourquoi.

Le présent projet est en mesure d'être dispensé d'une étude d'impact en raison du fait qu'il s'agit d'une demande de concession pour des ouvrages existants et en bon état. Comme indiqué dans l'étude d'incidence Natura 2000 ci-jointe, il n'y a pas de travaux d'entretien sur le site, et la surveillance des ouvrages faite par la commune de manière pedestre n'engendrera pas de dégâts sur la faune, la flore, et le site.

8. Annexes

8.1 Annexes obligatoires

Objet	
1	L'annexe n°1 intitulée « informations nominatives relatives au maître d'ouvrage ou pétitionnaire » - non publiée ;
2	Un plan de situation au 1/25 000 ou, à défaut, à une échelle comprise entre 1/16 000 et 1/64 000 (il peut s'agir d'extraits cartographiques du document d'urbanisme s'il existe) ; <input checked="" type="checkbox"/>
3	Au minimum, 2 photographies datées de la zone d'implantation, avec une localisation cartographique des prises de vue, l'une devant permettre de situer le projet dans l'environnement proche et l'autre de le situer dans le paysage lointain ; <input checked="" type="checkbox"/>
4	Un plan du projet ou, pour les travaux, ouvrages ou aménagements visés aux rubriques 5° a), 6° b) et d), 8°, 10°, 18°, 28° a) et b), 32°, 41° et 42° un projet de tracé ou une enveloppe de tracé ; <input checked="" type="checkbox"/>
5	Sauf pour les travaux, ouvrages ou aménagements visés aux rubriques 5° a), 6° b) et d), 8°, 10°, 18°, 28° a) et b), 32°, 41° et 42° : plan des abords du projet (100 mètres au minimum) pouvant prendre la forme de photos aériennes datées et complétées si nécessaire selon les évolutions récentes, à une échelle comprise entre 1/2 000 et 1/5 000. Ce plan devra préciser l'affectation des constructions et terrains avoisinants ainsi que les canaux, plans d'eau et cours d'eau ;

8.2 Autres annexes volontairement transmises par le maître d'ouvrage ou pétitionnaire

Veillez compléter le tableau ci-joint en indiquant les annexes jointes au présent formulaire d'évaluation, ainsi que les parties auxquelles elles se rattachent

Objet
<p><i>Annexe 1 : Le plan de situation au 1/25 000 ou, à défaut, à une échelle comprise entre 1/16 000 et 1/64 000 (il peut s'agir d'extraits cartographiques du document d'urbanisme s'il existe) ;</i></p> <p><i>Annexe 2 : Au minimum, 2 photographies datées de la zone d'implantation, avec une localisation cartographique des prises de vue, l'une devant permettre de situer le projet dans l'environnement proche et l'autre de le situer dans le paysage lointain ;</i></p> <p><i>Annexe 3 : Un plan du projet ou, pour les travaux, ouvrages ou aménagements visés aux rubriques 5° a), 6° b) et d), 8°, 10°, 18°, 28° a) et b), 32°, 41° et 42° un projet de tracé ou une enveloppe de tracé ;</i></p> <p><i>Annexe 4 : Sauf pour les travaux, ouvrages ou aménagements visés aux rubriques 5° a), 6° b) et d), 8°, 10°, 18°, 28° a) et b), 32°, 41° et 42° : plan des abords du projet (100 mètres au minimum) pouvant prendre la forme de photos aériennes datées et complétées si nécessaire selon les évolutions récentes, à une échelle comprise entre 1/2 000 et 1/5 000. Ce plan devra préciser l'affectation des constructions et terrains avoisinants ainsi que les canaux, plans d'eau et cours d'eau ;</i></p>

9. Engagement et signature

Je certifie sur l'honneur l'exactitude des renseignements ci-dessus

Fait à

Dolus d'Oleron

le

15 décembre 2016

Signature

Le Maire
Gregory GENDRE




PLAN DE SITUATION DE L'ILE D'OLÉRON



limites de concession au
pied des ouvrages

Plan de concession ~~Provisionnement~~ DES OUVRAGES EXISTANTS Envolement

limites de la concession complétées du
trait de côte par la DDTM en novembre 2015



Bâtiments (1) Section cadastrale

Dur

Léger

Parcelle

Surfaçage divers

Limite non parcellaire

Aqueduc

Etang, lac, piscine

Cimetière

Piscine

Autres




Epijetée

③




Épi-jéé

(4)



Épi-jetée

⑤



Epizelée ⑥




Epi-jetai (7)



تپي-جلهه


8



Cole des phisancies (9)




Cote des Plaisanciers (10)




Enrochements


①①



Enrochements (12)



Enrochements (13)



ZSC FR5400469 – PERTUIS CHARENTAIS
ZPS FR5412026 – PERTUIS CHARENTAIS-ROCHEBONNE

14

Habitats (annexe I de la Directive Habitat, Faune et Flore)	Piétinement ou détérioration habitats naturels	Dérangement de la faune	Incidences sur la flore	Impact sur l'écoulement des eaux marines	Précautions	Conclusion
1110 Bancs de sable à faible couverture permanente d'eau marine	Oui	Oui	Non	Non	Éviter de piétiner le haut de plage	Impact faible peu d'habitat
1130 Estuaires	Non	Non	Non	Non		
1140 Replats boueux ou sableux exondés à marée basse	Oui	Oui	Non	Non	Éviter de piétiner le bas de plage	Impact faible peu d'habitat
1160 Grandes criques et baies peu profondes	Non	Non	Non	Non		
1170 Récifs	Non	Non	Non	Non		
1210 Végétations annuelles des laines de mer	Non	Non	Non	Non		
1310 Végétalisation pionnière à Salicorne	Non	Non	Non	Non		
8330 Grottes marines submergées ou semi-submergées	Non	Non	Non	Non		
Espèces de l'annexe II de la Directive Habitat, Faune et Flore						
1349 Grand dauphin <i>Tursiops truncatus</i> (mammifère)	Non	Oui	Non	Non	Éviter la présence sur place de piétons ou véhicules	Impact faible
1351 Marsouin commun <i>Phocoena phocoena</i> (mammifère)	Non	Oui	Non	Non	"	"
1364 Phoque gris <i>Halichoerus grypus</i> (mammifère)	Non	Oui	Non	Non	"	"
1103 Alose feinte <i>Alosa fallax</i> (poisson)	Non	Oui	Non	Non	"	"
1101 Esturgeon d'Europe <i>Acipenser Sturio</i> (poisson)	Non	Oui	Non	Non	"	"
1102 Grande Alose <i>Alosa alosa</i> (poisson)	Non	Oui	Non	Non	"	"
1099 Lamproie de rivière <i>Lampetra fluviatilis</i> (poisson)	Non	Oui	Non	Non	"	"
1095 Lamproie Marine <i>Petromyzon marinus</i> (poisson)	Non	Oui	Non	Non	"	"

ZSC FR5400469 – PERTUIS CHARENTAIS
ZPS FR5412026 – PERTUIS CHARENTAIS-ROCHEBONNE

1106	Saumon atlantique <i>Salmo Salar</i> (poisson)	Non	Oui	Non	Non	Non	"	"
Espèces de l'annexe IV de la Directive Habitat, Faune et Flore		Piétinement ou détérioration habitats naturels	Dérangement de la faune	Incidences sur la flore	Impact sur l'écoulement des eaux marines	Précautions	Conclusion	
	Tortue de Kempfs <i>Lepidochelys Kempfii</i> (reptile)	Non	Non	Non	Non			
	Tortue Luth <i>Dermochelys coriacea</i> (reptile)	Non	Non	Non	Non			
Espèces de la Directive Oiseaux								
A007	Grèbe esclavon <i>Podiceps auritus</i>	Non	Oui	Non	Non	Éviter la présence sur place de piétons ou véhicules	Impact faible	
A176	Mouette melanocephale <i>Larus melanocephalus</i>	Non	Oui	Non	Non	"	"	
A177	Mouette pygmée <i>Larus minutus</i>	Non	Oui	Non	Non	"	"	
A015	Océanite culblanc <i>Oceanodroma</i>	Non	Oui	Non	Non	"	"	
A014	Océanite tempête <i>Hydrobates pélagicus</i>	Non	Oui	Non	Non	"	"	
A002	Plongeon arctique <i>Gavia arctica</i>	Non	Oui	Non	Non	"	"	
A001	Plongeon catmarin <i>Gavia stellata</i>	Non	Oui	Non	Non	"	"	
A003	Plongeon imbrin <i>Gavia immer</i>	Non	Oui	Non	Non	"	"	
A384	Puffin des Baléares <i>Puffinus mauretanicus</i>	Non	Oui	Non	Non	"	"	
A191	Sterne Caugek <i>Sterna sandvicensis</i>	Non	Oui	Non	Non	"	"	
A193	Sterne pierregarin <i>Sterna hirundo</i>	Non	Oui	Non	Non	"	"	