

Service environnement
Pôle eau et risques
Unité prévention des risques

Le directeur
à
Conseil général de l'environnement et du
développement durable
Autorité environnementale
MEEM/CGEDD/Ae
Tour Sequoia
92055 LA DEFENSE CEDEX

Laon, le

Objet : demande d'examen au cas par cas de l'instruction de la modification du plan de prévention des risques (PPR) inondations et coulées de boue vallée de l'Aisne entre Montigny-Lengrain et Evergnicourt, secteur Aisne médiane entre Bucy-le-Long et Révillon sur la commune de Vailly-sur-Aisne

P.J. : fiche d'examen au cas par cas et ses annexes

Préalablement à la prescription de la modification du PPR inondations et coulées de boue vallée de l'Aisne entre Montigny-Lengrain et Evergnicourt, secteur Aisne médiane entre Bucy-le-Long et Révillon, sur la commune de Vailly-sur-Aisne et conformément aux articles R.122-17 IV 1° et R.122-18 du code de l'environnement, je vous saurais gré de bien vouloir me donner votre avis motivé sur la nécessité ou non de réaliser une évaluation environnementale pour ce projet.

Vous disposez d'un délai de deux mois à compter de la date de réception de la présente lettre, pour me fournir votre décision motivée. L'absence de décision notifiée au terme de ce délai vaut obligation de réaliser une évaluation environnementale.

Le directeur départemental des territoires,


Vincent ROYER

Le Directeur départemental

à

CGEDD

**Évaluation environnementale des PPRN
Examen au cas par cas de l'autorité environnementale**

Sollicitation de l'avis de l'autorité environnementale (SAEE)

Modification du Plan de prévention des risques inondations et coulées de boue (PPR Ricb) vallée de l'Aisne entre Montigny-Lengrain et Evergnicourt, secteur Aisne médiane entre Bucy-le-Long et Révillon sur la commune de Vailly-sur-Aisne.

A. Description des caractéristiques principales du document

Nom de la personne publique responsable du PPRN

Préfet du département de l'Aisne

Direction départementale des territoires

Service en charge de l'élaboration du PPR :

DDT de l'Aisne

Service Environnement / pôle Eau-Risques

Unité Prévention des Risques (ENV / PER / PR)

Procédure concernée :

Modification du Plan de prévention des risques inondations et coulées de boue (P.P.R.icb) vallée de l'Aisne entre Montigny-Lengrain et Evergnicourt, secteur Aisne médiane entre Bucy-le-Long et Révillon sur la commune de Vailly-sur-Aisne.

Document modifié :

Modification du Plan de prévention des risques inondations et coulées de boue (P.P.R.icb) vallée de l'Aisne entre Montigny-Lengrain et Evergnicourt, secteur Aisne médiane entre Bucy-le-Long et Révillon sur la commune de Vailly-sur-Aisne, approuvé par arrêté préfectoral le 21 juillet 2008.

Cf : Annexe n°1 – géorisques – commune de Vailly-sur-Aisne.

Ce P.P.Ricb prescrit le 30 mars 2007, modifié le 6 août 2007 approuvé le 21 juillet 2008, concerne 14 communes pour les phénomènes d'inondations par débordement de rivière et les phénomènes de ruissellement et de coulées de boue. Les phénomènes d'inondation représentent la quasi-totalité des reconnaissances de catastrophes naturelles (6 sur 7) de la commune de Vailly-sur-Aisne.

L'élaboration de ce P.P.R.icb résulte de :

- L'analyse des événements passés historiques, notamment à travers les rapports de reconnaissance de catastrophes naturelles ;
- Le recueil des avis des membres du conseil municipal de chaque commune concernée lors d'échanges, de l'intégration du risque naturel dans les documents d'urbanisme ;
- Recueil et analyse des études menées sur le secteur ;
- Analyse cartographique aérienne, et validation de terrain de la géomorphologie de chaque commune (géologique et topographique), notamment par l'identification des axes de ruissellements avérés ou potentiels (selon les données historiques disponibles).

La détermination des zones boisées et autres zones à préserver ont été principalement menées sur les cartographies aériennes à disposition, ce qui génère des discordances sur la situation actuelle ou l'intérêt des zones à préserver, notamment boisées non situées dans les versants topographiques de bassin.

Cf : Annexe n°2 : arrêté préfectoral d'approbation du P.P.R.icb,

Cf : Annexe n°3 : cartographie des zonages réglementaire du P.P.R.icb approuvé sur la commune de Vailly-sur-Aisne,

Cf : Annexe n°4 : règlement du P.P.R.icb approuvé.

Conformément aux dispositions de l'article L.562-1 du code de l'environnement, le territoire réglementé par ce P.P.R.icb est divisé en 6 zones : rouge, orange, bleu, jaune, espace à préserver (marron) et blanche. Elles permettent d'inclure les zones les plus exposées aux hauteurs d'eau et durée de submersion, ainsi que les zones d'expansion des crues. En outre, des flèches orange et rouge identifient les axes de ruissellement respectivement potentiels ou avérés. Suivant l'intensité du phénomène et la nature du sol, il convient de rappeler que ces axes de ruissellement peuvent évoluer en axes de coulées de boue.

Conformément aux dispositions de l'article R.562-10-1 du code de l'environnement, la procédure envisagée consiste à modifier le P.P.R.icb afin de rectifier des erreurs matérielles d'identification des enjeux déjà présents à l'élaboration du P.P.R.icb initial (intégration de nouveaux massifs boisés ainsi que des ajustements de massifs boisés par rapport aux propriétés privées).

Quelles sont les raisons et les caractérisations de cette révision ?

La commune de Vailly-sur-Aisne a relevé des anomalies de zonage suite à des projets de dépôts de permis de construire. En effet, il apparaît que la délimitation de certaines zones marron (espace à préserver) ne correspond pas aux documents cartographiques ainsi qu'aux réalités constatées sur le terrain. Par ailleurs, des espaces boisés ne sont pas répertoriés comme des espaces à préserver, il convient donc de les intégrer dans le plan de prévention des risques pour les protéger de l'urbanisme.

Quel est le potentiel de population susceptible d'être touché ?

L'occupation des sols de la commune de Vailly-sur-Aisne est décomposé comme suit :

- 39,5 % de terres arables ;
- 22,8 % de forêts ;
- 14,5 % zone urbanisée ;
- 10,8 % de plans d'eau ;
- 12,4 % zone agricole hétérogène ;

La commune dénombre 2 003 habitants (source INSEE 2017, soit 202 habitants au km²). Le zonage réglementaire du P.P.R.icb, pour des phénomènes de débordement de rivière et de ru, aléa fort et moyen (zone rouge, bleue et orange), impacte la commune à hauteur de 28 % (soit 2,8 km²). Les principales habitations de la commune étant situées dans le fond de la vallée mais à des hauteurs les préservant des inondations, celles-ci ne sont que faiblement impactées par ce zonage lié aux phénomènes de débordement de rivière et de ru.

Les modifications proposées auront pour conséquences principales de régulariser l'élaboration du P.P.R.icb initial par ajustement du zonage réglementaire et plus précisément par la correction des délimitations des espaces à préserver à la réalité du terrain.

Quel est l'historique des derniers événements ?

La commune de Vailly-sur-Aisne recense 7 arrêtés de catastrophes naturelles, 1 pour mouvement de terrain du 25 décembre au 29 décembre 1995 et 6 pour inondations et coulées de boue respectivement en : deux en 1983 – deux en 1992 – 1994 – 1995.

B. Description des caractéristiques principales de la valeur et de la vulnérabilité de la zone susceptible d'être touchée par la mise en œuvre du document.

Quelles sont les caractéristiques des modifications envisagées du P.P.R.icb ?

Le projet de modification du P.P.R.icb sur la commune de Vailly-sur-Aisne concerne deux secteurs, tous situés en espace à préserver. Par ailleurs, l'ensemble des espaces à préserver ont vu leurs délimitations revues afin de correspondre aux mieux à la réalité de terrain ainsi qu'à la base de donnée des formations végétales IGN 2018. Aussi, la zone modifiée est à la fois réduite et augmentée pour tenir compte de la réalité du terrain :

Cf : Annexe n°5 : cartographie des secteurs et des modifications envisagées (agrandissement des secteurs P.P.R.icb avant/ après modifications envisagées des espaces).

ZONE MARRON « Espace à préserver »

Les secteurs de la zone marron « espace à préserver » sont les suivants (Cf : Annexe n°5 : cartographie des secteurs et des modifications envisagées (agrandissement des secteurs PPRicb avant/ après modification des espaces à préserver)) :

- Le secteur au Nord du lieu-dit « le Tutifile ». Cet espace à préserver à vu ses délimitations redéfinies afin de caler parfaitement aux limites des données fournies par la base de donnée des formations végétales IGN de 2018. Cela induit une baisse de la superficie de cet espace.
- Les espaces à préserver situés à l'Ouest de la commune à proximité de la D14 ont leurs délimitations également revues afin d'avoir une correspondance avec la base de donnée des formations végétales IGN de 2018. Cela implique des gains et des pertes de superficie de ces espaces en fonction des corrections apportées.
- Les espaces à préserver situés entre le lieu-dit de « La pièce de la Justice » et « L'abondin » ont également vues leurs délimitations corrigées afin d'avoir une correspondance avec la base de donnée des formations végétales IGN de 2018. Cela implique des gains et des pertes de superficie de ces espaces en fonction des corrections apportées.
- Enfin les espaces à préserver situés au Nord des lieu-dit de « Les Chambrettes » et « Les Lacroix » ont également vues leurs délimitations corrigées afin d'avoir une correspondance avec la base de donnée des formations végétales IGN de 2018. Cela implique des gains et des pertes de superficie de ces espaces en fonction des corrections apportées.

Les corrections de délimitations envisagées pour ces différents secteurs vont avoir pour conséquence de créer 8,7Ha d'espace à préserver supplémentaire soit une augmentation de 4,7 % à l'échelle de la commune.

Le territoire susceptible d'être touché est-il couvert en totalité ou en partie par des documents d'urbanisme (SCOT, PLU, Carte communale) ?

- SDAGE (schéma directeur d'aménagement et de gestion des eaux) 2010-2015 du bassin de la Seine et des cours d'eau côtiers normands approuvé par l'arrêté du 20 novembre 2009 (annulation SDAGE 2016-2021 par décision de décembre 2018 du tribunal administratif de Paris).

- SAGE (schéma d'aménagement et de gestion des eaux) : La commune de Vailly-sur-Aisne est incluse dans le périmètre du SAGE Aisne – Vesles – Suippe, validé par arrêté inter préfectoral du 16 décembre 2013 et en phase mise en œuvre.
- PGRI (plan de gestion du risque inondation) 2016-2021 du bassin de la Seine et des cours d'eau côtiers normands approuvé le 07 décembre 2015.
- SLGRI (stratégie locale de gestion du risque d'inondation) : Non
- SCOT (schéma de cohérence territorial) : SCOT du Val de l'Aisne, approuvé le 28 février 2019, la commune de Vailly sur Aisne fait partie de la communauté d'agglomération du Val de l'Aisne.
- Plan communal de sauvegarde : Non
- Plan Local d'Urbanisme intercommunal approuvé le 17 octobre 2008.

Le risque « inondations et coulées de boue » vallée de l'Aisne entre Montigny-Lengrain et Evergnicourt, secteur Aisne médiane entre Bucy-le-Long et Révillon sur la commune de Vailly-sur-Aisne :

Le territoire communal est impacté par les phénomènes d'inondations de la rivière Aisne sur le sud, et par des débordements de ru sur sa frange Est ainsi qu'au milieu de la commune. Les communes concernées par ces aléas font l'objet d'un plan de prévention des « risques inondations et coulées de boue » prescrit le 30 mars 2007, modifié le 6 août 2007 et approuvé le 21 juillet 2008. Parallèlement aux inondations, on observe sur le territoire des coulées de boue, qui s'expliquent par une topographie marquée sur le secteur (enclave de coteaux calcaires) et une instabilité des sols (sables).

L'aménagement et l'urbanisation dans les zones inondables, ou en amont de secteurs inondables, a augmenté les surfaces imperméables et a accru le ruissellement des eaux en période de crues. Les connaissances des phénomènes d'érosion, de ruissellement et de gestion des crues accumulées ont démontré la nécessité d'identifier et d'aménager de manière durable le lit majeur des cours d'eau sujets aux inondations. Les champs dits « d'expansion des crues » constituent des zones naturelles propres à recueillir et infiltrer les eaux lors de crues et se situent dans le lit majeur des cours d'eau. Elles correspondent en général à des secteurs très peu urbanisés et le Plan de Prévention des Risques inondations et coulées de boue les classe en zones inconstructibles.

La révision partielle du P.P.R.icb est engagée suite à une entrevue avec le maire de la commune le 26 janvier 2022, et validée par une délibération du conseil municipal le 11 mars 2022. Cf : Annexe n°6 : Délibération conseil municipal du 11 mars 2022.

Pour rappel, le P.P.R.icb n'est pas un programme de travaux mais arrête des prescriptions qui permettent de réduire la vulnérabilité d'un territoire et de préserver les zones naturelles.

En cas de faits nouveaux non pris en compte par le P.P.R.icb en vigueur, il est de la responsabilité de l'autorité compétente en matière d'urbanisme de faire application notamment des articles R.111-2 et R.111-5 du code de l'urbanisme. Cette mise à jour du P.P.R.icb est autorisée par la procédure de modification du P.P.R.icb (article R.562-10-1 et 2 du code de l'environnement) si les faits nouveaux ne remettent pas en cause l'économie générale du plan.

Dans le cas présent, cette procédure est utilisée pour :

- rectifier une erreur matérielle d'identification des enjeux et des aléas ;
- modifier en conséquence les documents graphiques délimitant les zones exposées à des risques.

Comment s'organise la pression de l'urbanisation sur le territoire ?

La commune de Vailly-sur-Aisne se situe dans un environnement rural, à proximité de l'agglomération de Soissons et de celle de Reims dans la Marne. Elle est fixée dans la vallée de l'Aisne ainsi que sur le flanc du coteau sur sa partie médiane. Le positionnement de la commune peut l'exposer à des débordements de la rivière Aisne et de ru. La partie haute du coteau, au Nord,

forment la zone marron du P.P.R.icb (espaces à préserver). Un espace boisé situé en limite Sud, proche de la rivière Aisne, vient compléter ces espaces à préserver.

Le plan local d'urbanisme (PLU) a été approuvé le 17 octobre 2008. Le zonage réglementaire a été intégré dans le plan des servitudes d'utilité publique. Le PLU a pris en compte les zones à préserver et à protéger en les classant en espace boisé classé.

La commune de Vailly-sur-Aisne envisage une phase de révision de son PLU afin d'intégrer les modifications apportées lors de cette révision de P.P.R.icb.

Cf : Annexe n°7 : remonte le temps IGN (photographies aériennes 2000/ 2005 ; 2006/ 2010).

C. Description des principales incidences sur l'environnement et la santé humaine de la mise en œuvre du document.

Les différents zonages environnementaux (autres que relatifs aux risques) dans le périmètre ou dans la zone potentiellement touchée ?

La commune de Vailly-sur-Aisne présente un territoire très rural, composé d'un plateau de terres agricoles, de coteaux arborés et une plaine qui présente des zones de cultures et des parcelles orientées vers la plaisance (étangs).

La commune de Vailly-sur-Aisne ne possède pas :

- de parc éolien ;
- d'espace Natura 2000 ;

Concernant les éléments liés au captage pour l'Alimentation en Eau Potable, ces derniers sont disponibles dans la fiche SIGES. Cf : Annexe n°8 : Fiche SIGES.

Quels sont les impacts directs et indirects, positifs et négatifs, cumulés, qui sont potentiellement induits par le PPRN à prescrire ?

La commune de Vailly-sur-Aisne fait partie des 14 communes couvertes par ce P.P.R.icb approuvé. La connaissance des zones inondables du secteur est assez bien connue sur l'ensemble du P.P.R.icb à modifier. Les autorisations d'urbanisme qui seront délivrées devront prévoir des mesures de prescription en lien avec les modifications envisagées (compétences droit des sols : communauté d'Agglomération du Val de l'Aisne).

Quelles sont les incidences sur l'environnement et la santé humaine de la mise en œuvre du projet de la modification du P.P.R.icb sur la commune de Vailly-sur-Aisne ?

- **Effets potentiels sur la diversité biologique, la faune et la flore :**

Les secteurs dont la cartographie sera modifiée ne concerne pas de réservoir de biodiversité, ni de zones Natura 2000. Il n'existe pas de zone ZNIEFF sur la commune de Vailly-sur-Aisne

- **Effets potentiels sur les pollutions des eaux (accidentelles notamment) :**

La procédure de modification souhaitée n'aura pas d'effets de pollution supplémentaires des eaux.

- **Effets potentiels sur le patrimoine culturel, les sites et les paysages :**

Les monuments historiques les plus proches sont en très grande majorité des monuments religieux, la modification du P.P.R.icb n'apporte aucun effet sur le patrimoine.

- **Effets sur le cadre de vie, l'exposition des populations aux pollutions et nuisances :**

Le but de cette modification du P.P.R.icb est d'apporter des corrections dans les délimitations des espaces à préserver de la commune afin que ces dernières soient en parfaite adéquation avec les réalités de terrain.

- **Impacts sur les territoires frontaliers (cf.art. R.122-23 du code de l'environnement) :**

Non.

D. Conclusion :

Conséquences majeures du plan sur l'environnement et la santé humaine :

Une fois approuvée, la modification du P.P.R.icb est une servitude d'utilité publique opposable. Les documents d'urbanisme, les actes du droit des sols et les projets de travaux décidés ultérieurement doivent s'y conforter et se rendre compatibles au P.P.R.icb modifié.

Au vu de l'ensemble des informations fournies, la modification du Plan de Prévention des Risques inondations et coulées de boue vallée de l'Aisne entre Montigny-Lengrain et Evergnicourt, secteur Aisne médiane entre Bucy-le-Long et Révillon sur la commune de Vailly-sur-Aisne n'est pas susceptible d'avoir des incidences sur l'environnement et sur la santé humaine au sens de l'annexe II de la directive 2001/42/CE du 27 juin 2001.

Une évaluation environnementale du projet du P.P.R.icb vallée de l'Aisne entre Montigny-Lengrain et Evergnicourt, secteur Aisne médiane entre Bucy-le-Long et Révillon sur la commune de Vailly-sur-Aisne ne semble pas nécessaire.

A Laon, le 06 avril 2022

Le responsable de l'unité prévention des risques



Paul-Henri MENILLET

Annexes :

- Annexe n°1 : Géorisque _ commune de Vailly-sur-Aisne.
- Annexe n°2 : arrêté préfectoral d'approbation du P.P.R.icb.
- Annexe n°3 : cartographie des zonages réglementaire du P.P.R.icb approuvé sur la commune de Vailly-sur-Aisne.
- Annexe n°4 : règlement du P.P.R.icb.
- Annexe n°5 : cartographie des secteurs et des modifications envisagées (agrandissement des secteurs P.P.R.icb avant/ après modification des espaces à préserver).
- Annexe n° 6 : Délibération du Conseil municipal du 11 mars 2022.
- Annexe n°7 : remonte le temps IGN (photographies aériennes 2000/ 2005 ; 2006/ 2010).
- Annexe n°8 : Fiche SIGES.



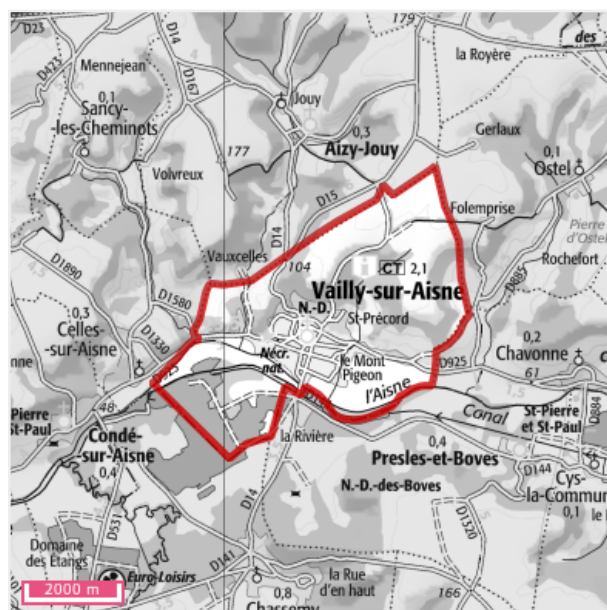
Attention : ce descriptif n'est pas un état des risques et pollutions (ERP) conforme aux articles L-125-5 et R125-26 du code de l'Environnement. Ce descriptif est délivré à titre informatif. Il n'a pas de valeur juridique. Pour plus d'information, consultez les précautions d'usage en annexe de ce document.

Localisation



Information sur la commune:

02370 - VAILLY-SUR-AISNE



Informations sur la commune

Nom : VAILLY-SUR-AISNE

Code Postal : 02370

Département : AISNE

Région : Hauts-De-France

Code INSEE : 02758

Commune dotée d'un DICRIM : Non

Nombre d'arrêtés de catastrophes naturelles : 7 (*détails en annexe*)

Population à la date du 20/01/2021 : 2081

Quels risques peuvent impacter la localisation ?



Mouvements de terrain
Effondrement, Coulee



Retrait-gonflements des sols
Aléa moyen



Cavités souterraines
indéterminé, carrière



Séismes
1 - TRES FAIBLE



Installations industrielles



Sites inventaire BASIAS



L'inondation est une submersion, rapide ou lente, d'une zone habituellement hors de l'eau. Elle peut être liée à un phénomène de débordement de cours d'eau, de ruissellement, de remontées de nappes d'eau souterraines ou de submersion marine.

LA COMMUNE EST-ELLE IMPACTÉE PAR LES INONDATIONS ?

Territoire à Risque important d'Inondation - TRI

Commune exposée à un territoire à risque important d'inondation (TRI) : Non

Atlas de Zone Inondable - AZI

Localisation exposée à un Atlas de Zone Inondable : Oui

Nom de l'AZI	Aléa	Date de début de programmation	Date de diffusion
80DDTM20020002 - Aisne	Inondation	01/01/2002	01/01/2002

Commune faisant l'objet d'un programme de prévention (PAPI) : Non

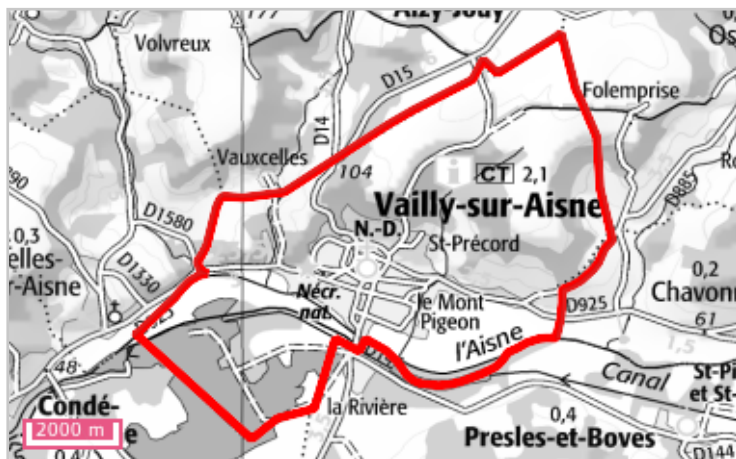
Informations historiques sur les inondations

Evènements historiques d'inondation dans le département : 32 (Affichage des 10 plus récents)

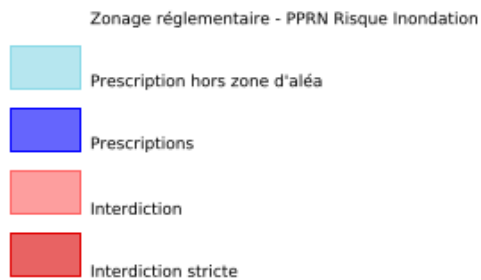
Date de l'évènement (date début / date fin)	Type d'inondation	Dommages sur le territoire national	
		Approximation du nombre de victimes	Approximation dommages matériels (€)
13/06/2009 - 13/06/2009	Crue pluviale éclair (tm < 2 heures),Ruissellement rural,Ruissellement urbain	inconnu	inconnu
06/06/2007 - 07/06/2007	Crue pluviale (temps montée indéterminé),Lave torrentielle, coulée de boue, lahar,Ecoulement sur route,Ruissellement rural	aucun_blesses	inconnu
05/07/2000 - 09/07/2000	Crue pluviale rapide (2 heures < tm < 6 heures),Ecoulement sur route,Ruissellement urbain	de 1 à 9 morts ou disparus	3M-30M
31/12/1994 - 27/01/1995	Crue pluviale (temps montée indéterminé),Ecoulement sur route,Ruissellement rural,Ruissellement urbain,Nappe affleurante,rupture d'ouvrage de défense	de 1 à 9 morts ou disparus	inconnu
30/11/1993 - 27/01/1994	Crue pluviale (temps montée indéterminé),rupture d'ouvrage de défense,Nappe affleurante	de 10 à 99 morts ou disparus	inconnu
31/12/1909 - 27/01/1910	Crue nivale,Crue pluviale lente (temps montée tm > 6 heures),Ruissellement rural,Nappe affleurante,Mer/Marée,rupture d'ouvrage de défense	de 10 à 99 morts ou disparus	300M-3G
31/01/1784 - 27/03/1784	Crue nivale,Crue pluviale (temps montée indéterminé)	inconnu	inconnu

Votre commune est soumise à un PPRN Inondation : Oui

? Le PPRN (Plan de Prévention des Risques Naturels) est un document réglementaire destiné à faire connaître les risques et réduire la vulnérabilité des personnes et des biens. Il délimite des zones exposées et définit des conditions d'urbanisme et de gestion des constructions futures et existantes dans les zones à risques. Il définit aussi des mesures de prévention, de protection et de sauvegarde.



Source: BRGM



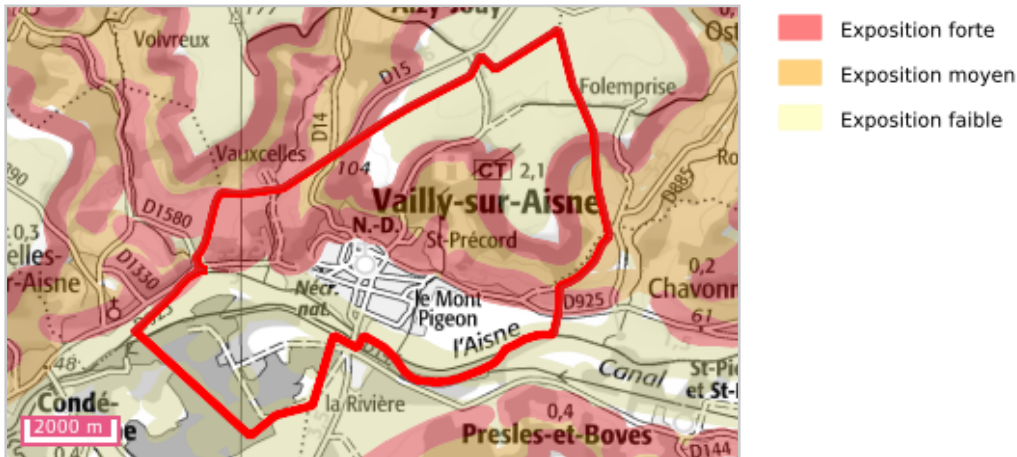
PPR	Aléa	Prescrit le	Enquêté le	Approuvé le	Révisé le	Annexé au PLU le	Déprescrit / annulé / abrogé le	Révisé
02DDT20070034 - PPR-Vallée de l'Aisne-Médiane	Inondation, Par une crue à débordement lent de cours d'eau	06/08/2007	06/05/2008	21/07/2008			- / - / -	

? La consistance et le volume des sols argileux se modifient en fonction de leur teneur en eau. Lorsque la teneur en eau augmente, le sol devient souple et son volume augmente. On parle alors de « gonflement des argiles ». Un déficit en eau provoquera un assèchement du sol, qui devient dur et cassant. On assiste alors à un phénomène inverse de rétractation ou « retrait des argiles ».

LA COMMUNE EST-ELLE IMPACTÉE PAR LA PRÉSENCE D'ARGILE ?

Commune exposée aux retrait-gonflements des sols argileux : **Oui**

? Un « aléa fort » signifie que des variations de volume ont une très forte probabilité d'avoir lieu. Ces variations peuvent avoir des conséquences importantes sur le bâti (comme l'apparition de fissures dans les murs).



LA COMMUNE EST-ELLE SOUMISE À UNE RÉGLEMENTATION ?

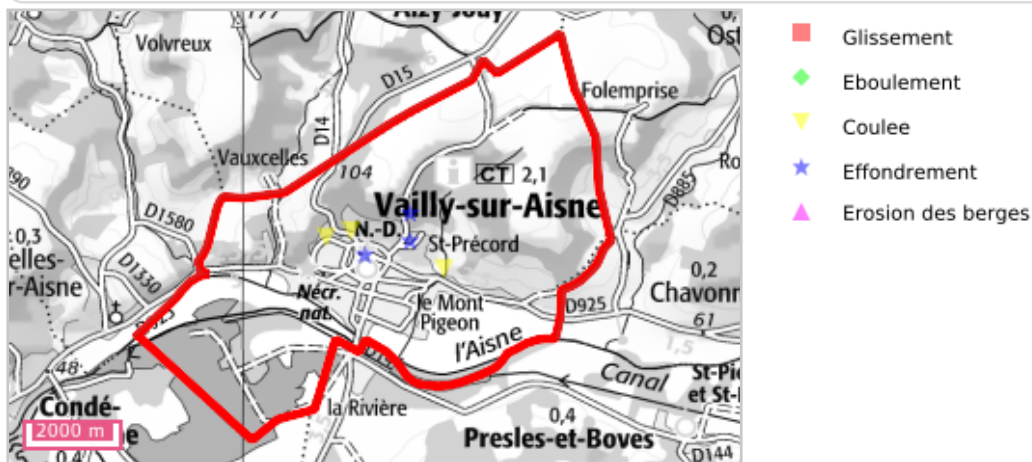
Votre commune est soumise à un PPRN Retrait-gonflements des sols argileux : **Non**

? Un mouvement de terrain est un déplacement d'une partie du sol ou du sous-sol. Le sol est déstabilisé pour des raisons naturelles (la fonte des neiges, une pluviométrie anormalement forte...) ou occasionnées par l'homme : déboisement, exploitation de matériaux ou de nappes aquifères... Un mouvement de terrain peut prendre la forme d'un affaissement ou d'un effondrement, de chutes de pierres, d'éboulements, ou d'un glissement de terrain.

LA COMMUNE EST-ELLE IMPACTÉE PAR DES MOUVEMENTS DE TERRAIN ?

Mouvements de terrain recensés dans la commune : Oui

? Cette carte illustre l'ensemble des mouvements de terrain recensés dans votre commune.



Source: BRGM

LA COMMUNE EST-ELLE SOUMISE À UNE RÉGLEMENTATION ?

Votre commune est soumise à un PPRN Mouvements de terrain : Non

CAVITÉS SOUTERRAINES



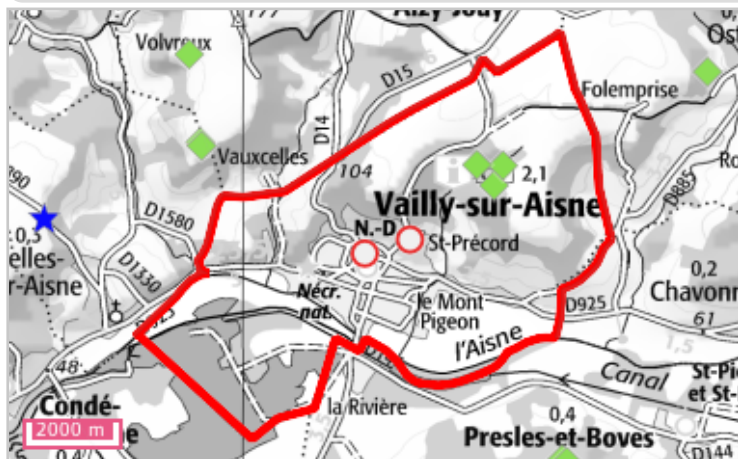
Une cavité souterraine désigne en général un « trou » dans le sol, d'origine naturelle ou occasionné par l'homme. La dégradation de ces cavités par affaissement ou effondrement subit, peut mettre en danger les constructions et les habitants.

LA COMMUNE EST-ELLE IMPACTÉE PAR DES CAVITÉS SOUTERRAINES ?

Cavités recensées dans la commune : Oui



La carte représente les cavités présentes dans votre commune.



- Cave
- Carrière
- Naturelle
- Indéterminée
- Galerie
- Ouvrage Civil
- Ouvrage militaire
- Puits
- Souterrain

Source: BRGM

LA COMMUNE EST-ELLE SOUMISE À UNE RÉGLEMENTATION ?

Votre commune est soumise à un PPRN Cavités souterraines : Non

? Un séisme ou tremblement de terre se traduit en surface par des vibrations du sol. Ce phénomène résulte de la libération brusque d'énergie accumulée par les contraintes exercées sur les roches.

QUELLE EST L'EXPOSITION SISMIQUE DE LA COMMUNE ?

Type d'exposition de la commune : 1 - TRES FAIBLE

? Un séisme (ou tremblement de terre) correspond à une fracturation (processus tectonique aboutissant à la formation de fractures des roches en profondeur), le long d'une faille généralement préexistante.



Source: BRGM

LA COMMUNE EST-ELLE SOUMISE À UNE RÉGLEMENTATION ?

Votre commune est soumise à un PPRN Séismes : Non

LISTE DES SÉISMES LES PLUS IMPORTANTS POTENTIELLEMENT RESSENTIS DANS LA COMMUNE

? L'intensité traduit les effets et dommages induits par le séisme en un lieu donné. Son échelle est fermée et varie de I (non ressenti) à XII (pratiquement tous les bâtiments détruits). A ne pas confondre avec la magnitude qui traduit l'énergie libérée par les ondes sismiques, qui est mesurée sur une échelle ouverte et dont les plus forts séismes sont de l'ordre de magnitude 9.

Séismes les plus importants potentiellement ressentis dans la commune de VAILLY-SUR-AISNE

Commune	Intensité interpolée	Intensité interpolée par classes	Qualité du calcul	Fiabilité de la donnée observée SisFrance	Date du séisme
VAILLY-SUR-AISNE	5.62	V-VI	calcul précis	données incertaines	18/09/1692
VAILLY-SUR-AISNE	5.26	V-VI	calcul précis	données assez sûres	12/05/1682
VAILLY-SUR-AISNE	4.98	V	calcul précis	données très sûres	06/04/1580
VAILLY-SUR-AISNE	4.70	IV-V	calcul peu précis	données incertaines	18/10/1356
VAILLY-SUR-AISNE	4.40	IV-V	calcul peu précis	données assez sûres	21/05/1382
VAILLY-SUR-AISNE	4.31	IV-V	calcul précis	données incertaines	04/04/1640
VAILLY-SUR-AISNE	4.08	IV	calcul précis	données assez sûres	18/02/1756
VAILLY-SUR-AISNE	4.08	IV	calcul précis	données assez sûres	03/01/1117
VAILLY-SUR-AISNE	4.00	IV	calcul très précis	données assez sûres	29/08/1873
VAILLY-SUR-AISNE	3.98	IV	calcul peu précis	données assez sûres	03/08/1728

? Cette rubrique recense les différents sites qui accueillent ou ont accueilli dans le passé des activités polluantes ou potentiellement polluantes. Il s'agit des informations de l'administration concernant une pollution suspectée ou avérée (ex-BASOL), les Secteurs d'Information sur les sols (SIS), les Servitudes d'Utilité Publique (SUP) et les anciens sites industriels et activités de service (CASIAS).

LA COMMUNE COMPORTE-T-ELLE DES SITES POLLUÉS OU POTENTIELLEMENT POLLUÉS (EX-BASOL) ?

Commune exposée à des sites pollués ou potentiellement pollués : 0

LA COMMUNE COMPORTE-T-ELLE D'ANCIENS SITES INDUSTRIELS ET ACTIVITÉS DE SERVICE (CASIAS) ?

Présence d'anciens sites industriels et activités de service dans la commune : 15

? Sur cette carte, sont indiqués les anciens sites industriels et activités de service recensés à partir des archives disponibles, départementales et préfectorales. La carte représente les implantations de votre commune.



Source: Ministère en charge de l'environnement

LA COMMUNE EST-ELLE IMPACTÉE PAR LA RÉGLEMENTATION SUR LES SECTEURS D'INFORMATION DES SOLS (SIS) ?

Présence de Secteurs d'Informations sur les Sols (SIS) dans la commune : 0



Toute exploitation industrielle ou agricole susceptible de créer des risques ou de provoquer des pollutions ou des nuisances, notamment pour la sécurité et la santé des riverains est une installation classée pour la protection de l'environnement. Cette ICPE est classée dans une nomenclature afin de faire l'objet d'un suivi et d'une autorisation par un de l'état en fonction de sa dangerosité.

LA COMMUNE EST-ELLE IMPACTÉE PAR DES INSTALLATIONS INDUSTRIELLES ?

Nombre d'installations industrielles dans votre commune : **0**

LA COMMUNE EST-ELLE IMPACTÉE PAR DES REJETS POLLUANTS ?

Nombre d'installations industrielles rejetant des polluants concernant votre commune : **0**

Votre commune est soumise à un PPRT Installations industrielles : Non



Une canalisation de matières dangereuses achemine du gaz naturel, des produits pétroliers ou chimiques à destination de réseaux de distribution, d'autres ouvrages de transport, d'entreprises industrielles ou commerciales, de sites de stockage ou de chargement.

LA COMMUNE EST-ELLE VOISINE D'UNE CANALISATION DE MATIÈRES DANGEREUSES ?

Canalisations de matières dangereuses dans la commune : **Non**

? Une installation industrielle mettant en jeu des substances radioactives de fortes activités est réglementée au titre des « installations nucléaires de base » (INB) et est alors placée sous le contrôle de l'Autorité de sûreté nucléaire (ASN).

LA COMMUNE EST-ELLE CONCERNÉE PAR UNE INSTALLATION NUCLÉAIRE ?

Installations nucléaires situées à moins de 10 km de la commune : **Non**

Installations nucléaires situées à moins de 20 km de la commune : **Non**

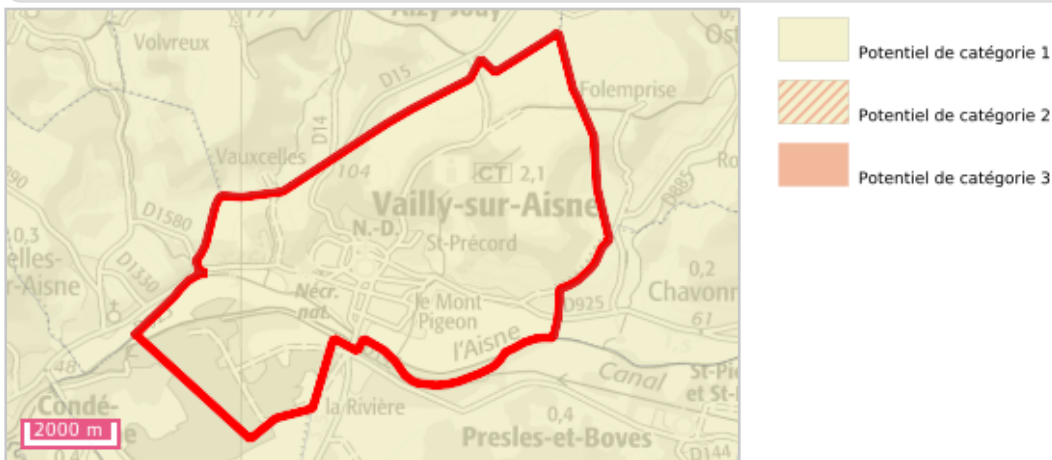
? Le radon est un gaz radioactif issu de la désintégration de l'uranium et du radium présents naturellement dans le sol et les roches. En se désintégrant, il forme des descendants solides, eux-mêmes radioactifs. Ces descendants peuvent se fixer sur les aérosols de l'air et, une fois inhalés, se déposer le long des voies respiratoires en provoquant leur irradiation.

Dans des lieux confinés tels que les grottes, les mines souterraines mais aussi les bâtiments en général, et les habitations en particulier, il peut s'accumuler et atteindre des concentrations élevées atteignant parfois plusieurs milliers de Bq/m³ (becquerels par mètre-cube) (Source : IRSN).

QUEL EST LE POTENTIEL RADON DE VOTRE COMMUNE ?

Le potentiel radon de votre commune est : Faible

? La cartographie du potentiel du radon des formations géologiques établie par l'IRSN conduit à classer les communes en 3 catégories. Celle-ci fournit un niveau de risque relatif à l'échelle d'une commune, il ne présage en rien des concentrations présentes dans votre habitation, celles-ci dépendant de multiples autres facteurs (étanchéité de l'interface entre le bâtiment et le sol, taux de renouvellement de l'air intérieur, etc.) (Source : IRSN).



Source: IRSN

Pour en savoir plus : consulter le site de l'Institut de Radioprotection et de Sûreté Nucléaire sur le potentiel radon de chaque catégorie.

Document d'information communal sur les risques majeurs (DICRIM)

Le décret n° 90-918 du 11 octobre 1990 a défini un partage de responsabilité entre le préfet et le maire pour l'élaboration et la diffusion des documents d'information. La circulaire d'application du 21 avril 1994 demandait au préfet d'établir un dossier départemental des risques majeurs (DDRM) listant les communes à risque et, le cas échéant, un dossier communal synthétique (DCS). La notification de ce DCS par arrêté au maire concerné, devait être suivie d'un document d'information communal sur les risques majeurs (DICRIM) établi par le maire, de sa mise en libre consultation de la population, d'un affichage des consignes et d'actions de communication.

Le décret n° 2004-554 du 09 juin 2004 qui complète le précédent, conforte les deux étapes-clé du DDRM et du DICRIM. Il modifie l'étape intermédiaire du DCS en lui substituant une transmission par le préfet au maire, des informations permettant à ce dernier l'élaboration du DICRIM.

Catastrophe naturelle

Phénomène ou conjonction de phénomènes dont les effets sont particulièrement dommageables.

Cette définition est différente de celle de l'article 1er de la loi n°82-600 du 13 juillet 1982 relative à l'indemnisation des victimes de catastrophes naturelles, qui indique: «sont considérés comme effets des catastrophes naturelles [...] les dommages matériels directs ayant eu pour cause déterminante l'intensité anormale d'un agent naturel, lorsque les mesures habituelles à prendre pour prévenir ces dommages n'ont pu empêcher leur survenance ou n'ont pu être prises ». La catastrophe est ainsi indépendante du niveau des dommages causés. La notion «d'intensité anormale» et le caractère «naturel» d'un phénomène relèvent d'une décision interministérielle qui déclare «l'état de catastrophe naturelle».

Plan de prévention des risques naturels prévisibles (PPRN)

Le plan de prévention des risques naturels (PPRN) créé par la loi du 2 février 1995 constitue aujourd'hui l'un des instruments essentiels de l'action de l'État en matière de prévention des risques naturels, afin de réduire la vulnérabilité des personnes et des biens.

Il est défini par les articles L562-1 et suivants du Code de l'environnement et doit être réalisé dans un délai de 3 ans à compter de la date de prescription. Ce délai peut être prorogé une seule fois de 18 mois. Le PPRN peut être modifié ou révisé.

Le PPRN est une servitude d'utilité publique associée à des sanctions pénales en cas de non-respect de ses prescriptions et à des conséquences en terme d'indemnisations pour catastrophe naturelle.

Le dossier du PPRN contient une note de présentation du contexte et de la procédure qui a été menée, une ou plusieurs cartes de zonage réglementaire délimitant les zones réglementées, et un règlement correspondant à ce zonage.

Ce dossier est approuvé par un arrêté préfectoral, au terme d'une procédure qui comprend l'arrêté de prescription sur la ou les communes concernées, la réalisation d'études pour recenser les phénomènes passés, qualifier l'aléa et définir les enjeux du territoire, en concertation avec les collectivités concernées, et enfin une phase de consultation obligatoire (conseils municipaux et enquête publique).

Le PPRN permet de prendre en compte l'ensemble des risques, dont les inondations, mais aussi les séismes, les mouvements de terrain, les incendies de forêt, les avalanches, etc. Le PPRN relève de la responsabilité de l'État pour maîtriser les constructions dans les zones exposées à un ou plusieurs risques, mais aussi dans celles qui ne sont pas directement exposées, mais où des aménagements pourraient les aggraver. Le champ d'application du règlement couvre les projets nouveaux, et les biens existants. Le PPRN peut également définir et rendre obligatoires des mesures générales de prévention, de protection et de sauvegarde.

Pour obtenir plus de définitions merci de vous référer au glossaire disponible en ligne à l'adresse suivante : <https://www.georisques.gouv.fr/glossaire/>.

Nombre d'arrêtés de catastrophes naturelles : 7

Inondations, coulées de boue et mouvements de terrain : 1

Code national CATNAT	Début le	Fin le	Arrêté du	Sur le JO du
02PREF19990755	25/12/1999	29/12/1999	29/12/1999	30/12/1999

Inondations et coulées de boue : 6

Code national CATNAT	Début le	Fin le	Arrêté du	Sur le JO du
02PREF19950137	17/01/1995	05/02/1995	06/02/1995	08/02/1995
02PREF19940197	17/12/1993	02/01/1994	11/01/1994	15/01/1994
02PREF19920036	03/06/1992	03/06/1992	06/11/1992	18/11/1992
02PREF19920035	28/05/1992	29/05/1992	06/11/1992	18/11/1992
02PREF19830126	23/06/1983	26/06/1983	03/08/1983	05/08/1983
02PREF19830061	14/04/1983	15/04/1983	21/06/1983	24/06/1983

Ce document est une synthèse non exhaustive des risques naturels et/ou technologiques présents dans le périmètre administratif d'une commune choisie par l'internaute. Il résulte de l'intersection géographique entre un périmètre donné et des informations aléas, administratives et réglementaires. En ce qui concerne les zonages, la précision de la représentation sur Géorisques par rapport aux cartes de zonage papier officielles n'est pas assurée et un décalage entre les couches est possible. Seules les données ayant fait l'objet par les services de l'Etat, d'une validation officielle sous format papier, font foi. Les informations mises à disposition ne sont pas fournies en vue d'une utilisation particulière, et aucune garantie n'est apportée quant à leur aptitude à un usage particulier.

Description des données

Le site georisques.gouv.fr, développé par le BRGM en copropriété avec l'Etat représenté par la direction générale de la prévention des risques (DGPR), présente aux professionnels et au grand public une série d'informations relatives aux risques d'origine naturelle ou technologique sur le territoire français. L'accès et l'utilisation du site impliquent implicitement l'acceptation des conditions générales d'utilisation qui suivent.

Limites de responsabilités

Ni la DGPR, ni le BRGM ni aucune partie ayant concouru à la création, à la réalisation, à la diffusion, à l'hébergement ou à la maintenance de ce site ne pourra être tenu pour responsable de tout dommage direct ou indirect consécutif à l'accès et/ou utilisation de ce site par un internaute. Par ailleurs, les utilisateurs sont pleinement responsables des interrogations qu'ils formulent ainsi que de l'interprétation et de l'utilisation qu'ils font des résultats. La DGPR et le BRGM n'apportent aucune garantie quant à l'exactitude et au caractère exhaustif des informations délivrées. Seules les informations livrées à notre connaissance ont été transposées. De plus, la précision et la représentativité des données n'engagent que la responsabilité de leurs auteurs, dans la mesure où ces informations n'ont pas systématiquement été validées par la DGPR ou le BRGM. De plus, elles ne sont que le reflet de l'état des connaissances disponibles au moment de leur élaboration, de telle sorte que la responsabilité de la DGPR et du BRGM ne saurait être engagée au cas où des investigations nouvelles amèneraient à revoir les caractéristiques de certaines formations. Même si la DGPR et le BRGM utilisent les meilleures techniques disponibles à ce jour pour veiller à la qualité du site, les éléments qu'il comprend peuvent comporter des inexactitudes ou erreurs non intentionnelles. La DGPR et le BRGM remercient par avance les utilisateurs de ce site qui voudraient bien lui communiquer les erreurs ou inexactitudes qu'ils pourraient relever. Les utilisateurs de ce site consultent à leurs risques et périls. La DGPR et le BRGM ne garantissent pas le fonctionnement ininterrompu ni le fait que le serveur de ce site soit exempt de virus ou d'autre élément susceptible de créer des dommages. La DGPR et le BRGM peuvent modifier le contenu de ce site sans avertissement préalable.

Droits d'auteur

Le «Producteur» garantit au «Réutilisateur» le droit personnel, non exclusif et gratuit, de réutilisation de «l'Information» soumise à la présente licence, dans le monde entier et pour une durée illimitée, dans les libertés et les conditions exprimées ci-dessous. Vous êtes Libre de réutiliser «L'information» :

- Reproduire, copier, publier et transmettre « l'Information » ;
- Diffuser et redistribuer «l'Information» ;
- Adapter, modifier, extraire et transformer à partir de «l'Information», notamment pour créer des «Informations dérivées» ;
- Exploiter « l'Information » à titre commercial, par exemple en la combinant avec d'autres «Informations», ou en l'incluant dans votre propre produit ou application. sous réserve de mentionner la paternité de «l'Information» :
sa source (a minima le nom du «Producteur») et la date de sa dernière mise à jour.

Le «Ré-utilisateur» peut notamment s'acquitter de cette condition en indiquant un ou des liens hypertextes (URL) renvoyant vers «l'Information» et assurant une mention effective de sa paternité. Cette mention de paternité ne doit ni conférer un caractère officiel à la réutilisation de «l'Information», ni suggérer une quelconque reconnaissance ou caution par le «Producteur», ou par toute autre entité publique, du «Ré-utilisateur» ou de sa réutilisation.

Accès et disponibilité du service et des liens

Ce site peut contenir des liens et références à des sites Internet appartenant à des tiers. Ces liens et références sont là dans l'intérêt et pour le confort des utilisateurs et ceci n'implique de la part de la DGPR ou du BRGM ni responsabilité, ni approbation des informations contenues dans ces sites.



Liberté • Égalité • Fraternité

RÉPUBLIQUE FRANÇAISE
PREFECTURE DE L' AISNE

CABINET

Service interministériel de
défense et de protection civile

A R R E T E

**listant les documents utiles à
l'établissement de l'état des risques de
la commune de Vailly sur Aisne**

LE PREFET DE L' AISNE

VU le code de l'environnement et notamment son article L125-5

VU le décret n°2005-134 du 15 février 2005 relatif à l'information des acquéreurs et des locataires de biens immobiliers sur les risques naturels et technologiques majeurs,

VU l'arrêté du 18 octobre 2007,

SUR proposition de la sous-préfète, directrice de cabinet,

A R R E T E

Article 1^{er} :

La commune de **VAILLY SUR AISNE** fait partie du plan de prévention du risque inondation et coulées de boue de la vallée de l'Aisne secteur Aisne Médiane approuvé le 21 juillet 2008. La liste des documents utiles à l'établissement de l'état des risques tel que prévu par les textes est la suivante :

- le DDRM approuvé le 30 mai 2006
- le PPR approuvé le 21 juillet 2008
- le DCS
-

Ces documents sont consultables :

- à la préfecture,
- à la sous-préfecture,
- à la mairie,
- à la direction départementale de l'équipement

Un tableau récapitulatif des arrêtés de reconnaissance de l'état de catastrophe naturelle est annexé.

.../...

Article 2 :

L'arrêté du 18 octobre 2007 est abrogé.

Article 3 :

La sous-préfète, directrice de cabinet, le sous-préfet de Soissons, le SIDPC, le maire de la commune et le directeur départemental de l'équipement sont chargés, chacun en ce qui le concerne, de l'exécution du présent arrêté.

Fait à LAON, le 22 SEP. 2008

Pour le Préfet et par délégation,
La Sous-Préfète,
Directrice de Cabinet

Salima EBURDY



PREFECTURE DE L' AISNE

Commune de VAILLY SUR AISNE

Informations sur les risques naturels et technologiques majeurs pour l'application des I, II de l'article L 125-5 du code de l'environnement

1. Annexe à l'arrêté préfectoral

du **22 septembre 2008**

2. Situation de la commune au regard d'un ou plusieurs plans de prévention de risques naturels prévisibles [PPRn]

La commune est située dans le périmètre d'un PPR n. oui non

approuvé **21 juillet 2008** date aléa **inondations et coulées de boue**

Les documents de référence sont :

- DDRM Consultable sur Internet

3. Situation de la commune au regard d'un plan de prévention de risques technologiques [PPR t]

La commune est située dans le périmètre d'un PPR t. oui non

date effet

Les documents de référence sont :

Consultable sur Internet

4. Situation de la commune au regard du zonage réglementaire pour la prise en compte de la sismicité

en application du décret 91-461 du 14 mai 1991 modifié relatif à la prévention du risque sismique

La commune est située dans une zone de sismicité zone Ia zone Ib zone II zone III non

pièces jointes

5. Cartographie

extraits de documents ou de dossiers permettant la localisation des immeubles au regard des risques pris en compte

PPR CONSULTABLE EN MAIRIE, A LA PREFECTURE OU A LA DDE

VAILLY SUR AISNE

type de catastrophe	début	fin	arrêté	parution au JO
- inondations et coulées de boue	14/04/1983	15/04/1983	21/06/1983	24/06/1983
- inondations et coulées de boue	23/06/1983	26/06/1983	03/08/1983	05/08/1983
- inondations et coulées de boue	28/05/1992	29/05/1992	06/11/1992	18/11/1992
- inondations et coulées de boue	03/06/1992	03/06/1992	06/11/1992	18/11/1992
- inondations et coulées de boue	17/12/1993	02/01/1994	11/01/1994	15/01/1994
- inondations et coulées de boue	17/01/1995	05/02/1995	06/02/1995	08/02/1995
- tempête	25/12/1999	29/12/1999	29/12/1999	30/12/1999

Unité
Prévention
des Risques

Les dossiers

Plan de Prévention des Risques Inondations et Coulées de Boue

Vallée de l'Aisne entre Montigny-Lengrain et Evergnicourt

Secteur Aisne Aval
entre Montigny-Lengrain et Sermoise

Commune de Vailly sur Aisne

Projet de Zonage Réglementaire



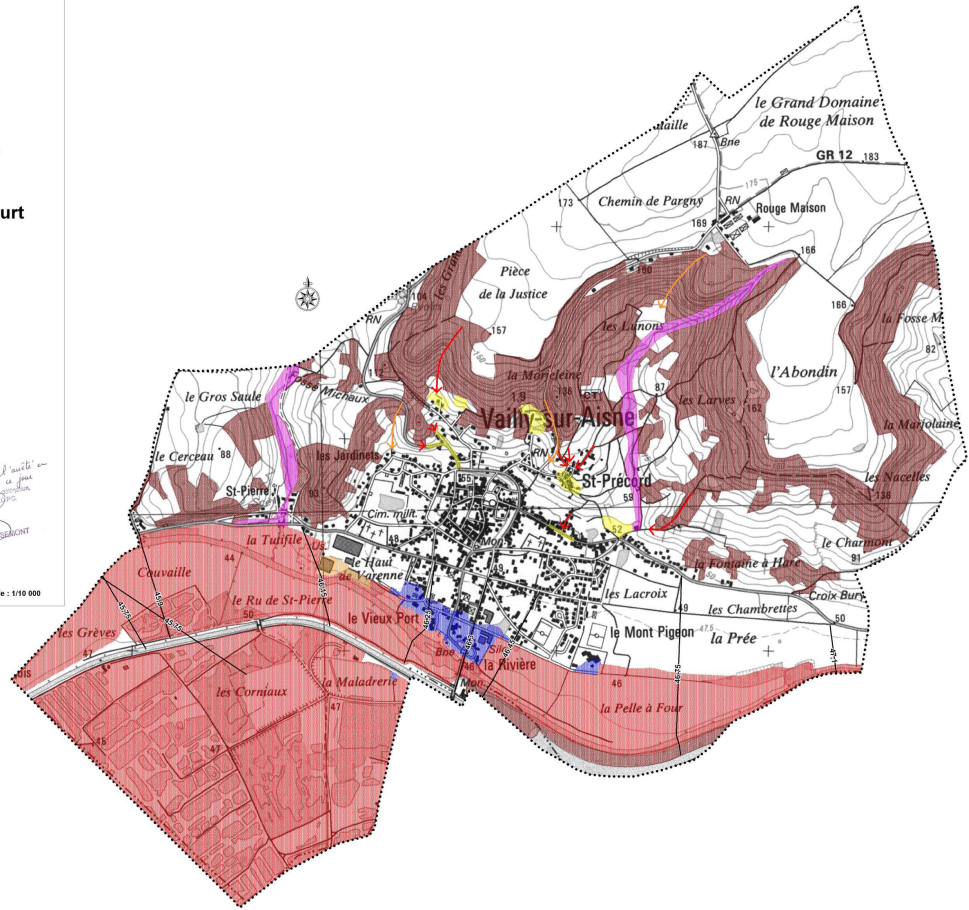
Il faut être attentif à la suite car
pour le PPR, on ne peut pas
avoir de zones réglementaires
dans les zones à préserver.
M. BASSIGNON

21 JUL 2009

Date : juillet 2009
Copyright IGN 2008
Cartographie : IGN/CRP
Ligne d'eau de l'axe Zonage réglementaire/vailly-sur-aisne.doc

Echelle : 1/10 000

- Légende**
- limite communale
 - axe de ruissellement aval
 - axe de ruissellement potentiel
- Zonage réglementaire**
- zone rouge débordement rivière Aisne
 - zone rouge débordement de ru
 - zone orange
 - zone bleue débordement rivière Aisne
 - zone bleue débordement de ru
 - espace à préserver
 - ruissellement et coulées de boue



Plan de Prévention des Risques Inondations et Coulées de Boue Vallée de l'Aisne entre Montigny-Lengrain et Evergnicourt

Secteur Aisne médiane
entre Bucy-le-Long et Révillon



Commune de Vailly-sur-Aisne / crue Aisne de 1993-Source géomètre HOUDRY

Règlement

21 JUIL. 2008

La pose a été amenée à l'acte en date de ce jour
Pour le Préfet et par délégation,
Le chef du S.I.D.P.C.

Patrick RASSEMONT



PREFECTURE DE L'AISNE
direction départementale
de l'Équipement

SOMMAIRE

Article 1 - Portée du règlement et dispositions générales	1
Article 1.1- Champ d'application	1
Article 1.2 - Objet des mesures de prévention.....	1
Article 1.3 - Adéquation avec le SDAGE et autres réglementations	1
Article 1.4 - Effets du PPR	2
Article 1.5 - Révision du PPR.....	2
Article 1.6- Division du territoire en zones	3
Article 1.7- Cotes altimétriques de crue.....	4
Article 1.8- Procédures d'alerte	4
Article 2 - Dispositions applicables en zone rouge.....	5
Article 2.1 – Interdictions	5
Article 2.2 - Autorisations sous conditions.....	6
Article 2.3 – Cas particulier de la zone rouge « inondations par débordement de ru ».....	10
Article 3 - Dispositions applicables en zone orange.....	11
Article 3.1 – Interdictions	11
Article 3.2 - Autorisations sous conditions.....	12
Article 4- Dispositions applicables en zone bleue	14
Article 4.1 – Interdictions	14
Article 4.2 - Autorisations sous conditions.....	15
Article 4.3 - Cas particulier de la zone bleue « inondations par débordement de ru »	18
Article 5- Dispositions applicables en zone jaune	19
Article 6- Dispositions applicables en zone à Préserver.....	20
Article 6.1 – Interdictions	20
Article 6.2 - Autorisations sous conditions.....	20
Article 7- Dispositions applicables en zone blanche	22
Article 8 – Dispositions complémentaires	23
Article 8.1 – Dispositions applicables au niveau de l'axe de ruissellement.....	23
Article 8.2 – Dispositions applicables aux secteurs affectés par les axes de ruissellement.....	23
Article 9- Prescriptions et mesures obligatoires pour le bâti existant.....	24
Article 10- Recommandations applicables aux biens existants	25
Article 10.1 – Recommandations applicables aux zones inondables	25
Article 10.2 – Recommandations applicables en zone blanche.....	25

Article 1 - Portée du règlement et dispositions générales

1.1 - Champ d'application

Du fait d'un nombre important d'arrêtés de catastrophes naturelles, un plan de prévention des risques inondations et coulées de boue Vallée de l'Aisne, entre Montigny-Lengrain et Evergnicourt, a été prescrit le 30 mars 2007 par Madame le Préfet de l'Aisne et modifié le 6 août 2007, avec le secteur Aisne médiane qui comprend les communes suivantes :

- Bucy-le-Long (7)
- Missy-sur-Aisne (3)
- Condé-sur-Aisne (5)
- Celles-sur-Aisne (4)
- Presles et Boves (3)
- Cys-la-Commune (5)
- Saint-Mard (2)
- Vailly-sur-Aisne (7)
- Chavonne (6)
- Soupir (3)
- Pont-Arcy (4)
- Viel-Arcy (2)
- Villers-en-Prayères (3)
- Révillon (1)

(?) Nombre d'arrêtés de « catastrophes naturelles »

Conformément à l'article L562-1 du code de l'environnement, ce règlement définit les mesures de prévention, de protection et de sauvegarde qui doivent être prises par les collectivités publiques dans le cadre de leurs compétences, ainsi que celles qui incombent aux particuliers.

Ces dispositions s'appliquent aux activités et aux biens existants, ainsi qu'à l'implantation de toutes constructions ou installations nouvelles, à l'exécution de tous travaux et à l'exercice de toutes activités, sans préjudice de l'application des autres législations ou réglementations en vigueur.

1.2 - Objet des mesures de prévention

Selon les textes réglementaires, le PPR a vocation à :

- Interdire les implantations humaines dans les zones les plus dangereuses où, quels que soient les aménagements réalisés, la sécurité des personnes et des biens ne peut être garantie intégralement, et les limiter dans les autres zones inondables ;
- Préserver les capacités d'écoulement des eaux pour ne pas aggraver les risques pour les zones situées en amont ou en aval, ce qui implique entre autres, d'éviter tout endiguement ou remblaiement nouveau qui ne serait pas justifié par la protection de lieux fortement urbanisés.

A ce titre les mesures de prévention définies ci-après, destinées notamment à limiter les dommages sur les activités et biens existants et à éviter un accroissement des dommages dans le futur, consistent :

- Soit en des interdictions relatives à l'occupation des sols, afin de ne pas augmenter (ou créer) la vulnérabilité des biens et des personnes, et afin de préserver les champs d'expansion des crues encore indemnes de toute urbanisation;
- Soit en des mesures destinées à minimiser les dommages.

1.3 – Adéquation avec le SDAGE et autres réglementations :

Les dispositions instaurées par le présent règlement s'appuient sur le **Schéma Directeur d'Aménagement et de Gestion des Eaux (SDAGE)** du bassin Seine-Normandie, approuvé le 20 septembre 1996, et plus particulièrement sur les orientations suivantes :

- Protéger les personnes et les biens ;
- Ne plus implanter dans les zones inondables des activités ou des constructions susceptibles de subir des dommages graves ;
- Assurer une occupation du territoire qui permette la conservation des zones naturelles

- d'expansion des crues ;
- o Assurer la cohérence des actions de prévention et de protection contre les inondations à l'échelle du bassin versant.

Enfin, les dispositions instaurées par le présent règlement n'empêchent pas l'application de celles de l'article L2224-10 du code général des collectivités territoriales, de la loi sur l'eau ou de la loi relative au développement des territoires ruraux, et plus particulièrement celles concernant :

- o La maîtrise de l'imperméabilisation des sols ;
- o La maîtrise du ruissellement, en milieu urbain comme en milieu agricole ;
- o Le maintien des zones humides.

1.4 - Effets du PPR

Le PPR vaut servitude d'utilité publique. A ce titre, il doit être annexé par arrêté de l'autorité compétente aux Plans Locaux d'Urbanisme (PLU) dans un délai de trois mois à compter de la date d'effet du PPR (soit à l'issue de la dernière des mesures de publicité de son approbation) conformément aux articles L126-1 et R126-1 du code de l'urbanisme. A défaut le préfet se substitue au maire et dispose alors d'un délai d'un an.

Dans tous les cas, les documents d'urbanisme devront être rendus cohérents avec les dispositions du PPR lors de la première révision suivant l'annexion.

La nature et les conditions d'exécution des mesures de prévention précisées pour l'application du présent règlement sont définies et mises en œuvre sous la responsabilité du maître d'ouvrage et du maître d'œuvre concernés par les constructions, travaux et installations visés. Ceux-ci sont également tenus d'assurer les opérations de gestion et d'entretien nécessaires pour maintenir la pleine efficacité de ces mesures.

Conformément à l'article R562-5 du code de l'environnement, le PPR n'interdit pas les travaux d'entretien et de gestion courants des bâtiments implantés antérieurement à son approbation, sauf s'ils augmentent les risques, en créent de nouveaux ou conduisent à une augmentation notable de la population exposée.

Les prescriptions du PPR concernent les biens existant antérieurement à la publication de l'acte l'approuvant et ne portent que sur des aménagements limités, liés avant tout à la sécurité publique. Le coût de ces prescriptions reste inférieur au seuil fixé par l'article R562-5 du code de l'environnement (seuil de 10% de la valeur vénale ou estimée des biens concernés à la date d'approbation du plan).

Conformément à l'article R562-5 du code de l'environnement, les prescriptions sur les biens existants devront être exécutées dans un délai de 5 ans après approbation du plan.

L'article L562-5 du code de l'environnement précise que le fait de construire ou d'aménager un terrain dans une zone interdite par un PPR approuvé ou de ne pas respecter les conditions de réalisation, d'utilisation ou d'exploitation prescrites par ce plan est puni par des peines prévues à l'article L480-4 du code de l'urbanisme.

Enfin, en cas de non-respect du PPR, les modalités de couverture par les assurances des sinistres liés aux catastrophes naturelles peuvent être modifiées.

1.5 - Révision du PPR

Le PPR pourra être révisé selon la même procédure que son élaboration initiale, conformément aux dispositions de l'article R562-10 du code de l'environnement. Lorsque la révision n'est que partielle, les consultations et l'enquête publique ne sont effectuées que dans les communes concernées par les modifications.

1.6 – Division du territoire en zones

En application de l'article L.562-1 du code de l'environnement, le territoire inclus dans le périmètre du PPR est réglementé selon six zones :

-Une zone « rouge » :

Elle inclut :

- o Les zones les plus exposées, où les inondations sont redoutables en raison de l'urbanisation et de l'intensité de leurs paramètres physiques (hauteur d'eau importante, durée de submersion) ;
- o Les zones d'expansion des crues, quelle que soit la hauteur d'eau ;
- o Les zones de remontées de nappe phréatique.

-Une zone « orange » :

Elle inclut les zones inondables où s'exerce une activité économique, hormis les exploitations de carrières, qui ne pourra être en aucun cas reconvertie en zone d'habitat. Le maintien de l'activité existante prévaut, son agrandissement, sous réserve de prescriptions particulières pour prendre en compte le risque inondation peut être autorisé. Le changement d'activité est permis. Toutes les mesures doivent être mises en œuvre pour limiter la vulnérabilité. Pendant une période de cessation d'activité, les dispositions applicables en zone orange seront remplacées par les dispositions applicables en zone rouge. La reprise d'activité en zone orange demeure possible, dans ce cas, les dispositions de la zone orange seront de nouveau applicables.

-Une zone « bleue » :

Elle inclut les zones urbanisées inondables (sauf degré d'exposition exceptionnel), et joue lors des inondations un rôle important d'expansion et de stockage des eaux de crue. Elle implique de ce fait la mise en œuvre de mesures de prévention administratives et techniques adaptées.

Elle est vulnérable au titre des inondations mais les enjeux d'aménagement urbain sont tels qu'ils justifient des dispositions particulières. Ces zones bleues sont dites constructibles sous réserve de prescriptions et/ou de recommandations permettant de prendre en compte le risque.

-Une zone « jaune » :

Cette zone inclut les secteurs d'accumulation des boues et des eaux de ruissellement, ayant pour la plupart déjà fait l'objet de la prise d'arrêtés de reconnaissance de catastrophes naturelles. Cette zone délimite ponctuellement :

- o Les habitations ayant fait l'objet d'une déclaration de sinistre ;
- o Les secteurs à risques identifiés par les maires dans les enquêtes communales.

-Une zone d'« espaces à préserver » :

Elle inclut les espaces encore indemnes de toute urbanisation, permettant de maintenir l'occupation actuelle des sols et contribuant à minimiser les risques en aval. Il s'agit de préserver les versants boisés et les zones humides situées en fond de vallée.

-Une zone « blanche » :

Elle peut être bâtie ou non bâtie, et **n'est pas considérée comme exposée aux risques d'inondations et de coulées de boue**. Cependant, quelques dispositions doivent y être respectées, notamment au titre de sa proximité avec les autres zones.

La zone blanche concerne par défaut les terrains n'appartenant pas aux autres zones.

Compte tenu du caractère essentiellement rural de la plupart des communes du périmètre du PPR, les zones définies précédemment sont délimitées sur un document graphique à l'échelle du 1/10 000ème.

En outre, des **flèches oranges et rouges** identifieront des axes de ruissellement respectivement potentiels ou avérés (axes identifiés par les maires dans les enquêtes communales ou cités dans les arrêtés de

reconnaissance de catastrophes naturelles). Suivant l'intensité du phénomène et la nature du sol, il convient de rappeler que ces axes de ruissellement pourront évoluer en axes de coulées de boue.

1.7 – Cotes altimétriques de crue

L'élaboration du PPR exige pour les débordements de la rivière Aisne, la prise en compte d'une crue de niveau au moins centennal, conformément aux dispositions de la circulaire interministérielle (Environnement et Équipement) du 24 janvier 1994 relative à la prévention des inondations et à la gestion des zones inondables. Celle-ci n'ayant jamais été observée sur la vallée de l'Aisne, les cotes de crue ont été estimées en employant différentes méthodes :

- Modélisations hydrauliques propre au présent PPR ;
- Utilisation des résultats de modélisations effectuées dans le cadre d'études hydrauliques distinctes ;
- Analyses hydrogéomorphologiques sur les petits affluents et ruisseaux.

Les cotes altimétriques de crue disponibles sur les cartes de zonage sont celles d'une crue centennale.

Ces niveaux de référence sont exprimés dans le référentiel IGN 69.

Il convient de rappeler que ces cotes ne constituent pas le niveau maximum que peuvent atteindre les débordements. Une crue supérieure à la crue centennale demeure tout à fait possible.

1.8 – Procédures d'alerte

En cas de crue de la rivière Aisne, il existe des procédures d'alerte légales, ainsi que des procédures de gestion de crise, toutes centralisées par la Préfecture (SIDPC).

Les inondations par débordement de rus sont très rapides, il n'y a donc pas de procédure d'alerte, mis à part les alertes émises par Météo France.

Article 2 - Dispositions applicables en zone rouge

Article	Intitulé des dispositions	Observations
2.1	Interdictions zone rouge « débordement Aisne »	A l'exception des travaux ou occupations du sol visés à l'article 2.2
2.2	Autorisations sous conditions en zone rouge « débordement Aisne »	Sous réserve des prescriptions et mesures obligatoires pour le bâti existant développées à l'article 9
2.3	Cas particulier de la zone rouge « débordement de ru »	

La zone rouge inclut :

- Les zones les plus exposées, où les inondations sont redoutables en raison de l'urbanisation et de l'intensité de leurs paramètres physiques (hauteur d'eau importante, durée de submersion). Il serait dangereux de permettre dans ces zones l'implantation de nouveaux biens ou de nouvelles activités.
- Les zones d'expansion des crues, quelle que soit la hauteur d'eau. Il semble nécessaire de les préserver de toute urbanisation pour conserver les champs d'expansion naturelle des crues.
- Les zones de remontées de nappe phréatique.

Article 2.1 - Interdictions

A l'exception des travaux ou occupations du sol visés à l'article 2.2, sont interdits :

- 1- **Toutes nouvelles constructions soumises à permis de construire, déclaration préalable ou faisant l'objet d'un permis d'aménager** au titre du code de l'urbanisme, sauf dispositions visées à l'article 2.2.
- 2- **Toute nouvelle ouverture** située en-dessous du niveau TN+0,30 m et **tout aménagement en cave ou sous-sol** susceptible d'augmenter la vulnérabilité des biens et des personnes.
- 3- **Tout nouveau parc résidentiel de loisirs, tout nouveau terrain de camping** et tout **nouvel emplacement « loisirs »** dans les parcs résidentiels de loisirs et terrains de camping déjà existants.
- 4- **Toute nouvelle installation d'Habitations Légères de Loisirs (HLL)** dans les parcs résidentiels de loisirs ou sur les emplacements « loisirs » des terrains de camping déjà existants. En cas de sinistre (quel qu'il soit), la reconstruction des Habitations Légères de Loisirs et le remplacement des résidences mobiles de loisirs sont interdits.
- 5- **Les aires d'accueil et de grand passage des gens du voyage.**
- 6- **Le stationnement de caravanes et de résidences mobiles de loisirs**, autre que sur les terrains aménagés et autorisés avant la date d'approbation du PPR, ou sur le terrain où est implanté la construction constituant la résidence de l'utilisateur.
- 7- **Les remblais, exhaussements du sol et digues** quels qu'en soient la nature et le volume, à l'exception des travaux visés à l'article 2.2-10.
- 8- Les nouvelles **installations classées pour l'environnement** et l'extension de celles existantes, sauf celles liées à un renouvellement de l'activité préexistante, et à l'exception des carrières dont l'ouverture est réglementée à l'article 2.2-15.
- 9- Entre le 1^{er} octobre et le 31 mai, période de risque important de crue, **tout dépôt ou stockage de produits et de matériaux non polluants ou non dangereux susceptibles d'être entraînés par les eaux,**

à l'exception des produits de l'exploitation forestière, de ceux liés à l'activité de la voie d'eau et du stockage du bois de chauffage des particuliers dans la limite de 20m³ et à proximité du bâti.

En cas d'annonce de crue au-delà de la cote d'alerte et quelle que soit la date de survenance, les produits et matériaux susceptibles d'être entraînés par les eaux, y compris les produits de l'exploitation forestière, seront évacués.

10- **Tout nouveau stockage de produits polluants ou dangereux**, quel qu'en soit le volume, sauf dans les conditions visées au 2.2-16 ou dans le cas particulier de corps de ferme existants et déjà équipés de locaux phytosanitaires dans cette zone.

11- **Toute reconstruction**, après destruction totale ou partielle d'un bâtiment isolé causée par une crue, à l'exception des reconstructions possibles visées à l'article 2.2-4.

12- **Toute excavation et toute création de plan d'eau**, quel qu'en soit le volume, à l'exception des carrières visées par l'article 2.2-15, et des travaux visés à l'article 2.2-10..

13- **Toute clôture** susceptible de modifier notablement les écoulements et de réduire les champs d'expansion des crues.

Par contre, les clôtures de type 5 fils (maximum) sans grillage, avec piquets espacés de plus de trois mètres et sans saillie de fondation, les clôtures mobiles (pouvant être retirées en cas de crue) et les murs ne faisant pas obstacle au libre écoulement de l'eau sont également autorisés.

14- **Tout nouvel assainissement autonome par épandage**, autre que par terre d'infiltration. Tout appareillage ou équipement connexe en amont du tertre et disposé dans le sol naturel devra être étanche à une submersion prolongée.

Article 2.2 - Autorisations sous conditions

Peuvent être autorisés, sous réserve des prescriptions visées à l'article 9 :

1- Les **travaux d'entretien et de gestion** courants des biens et activités existants, notamment les aménagements internes, les traitements de façade et la réfection des toitures, à condition de ne pas augmenter les risques ou d'en créer de nouveaux, de suivre les prescriptions de l'article 2.2-20 et sous réserve de ne pas augmenter notablement la population exposée.

2- **L'aménagement et les changements d'affectation** des biens et constructions existants, **les extensions** strictement nécessaires à des mises aux normes d'habitabilité ou de sécurité, les vérandas, les appentis et les abris de jardins sous les conditions suivantes :

- o Ne pas aggraver les risques d'inondations et mettre en œuvre, selon la faisabilité, tous les moyens possibles visant à réduire au maximum la vulnérabilité au phénomène naturel ;
- o Ne pas augmenter notablement la population exposée ;
- o Toute nouvelle emprise au sol doit être strictement inférieure à 20 m² et limitée à une seule fois non renouvelable par type d'usage, à compter de la date d'approbation du PPR ;
- o Toute nouvelle emprise au sol n'est autorisée que si la propriété est déjà bâtie ;
- o Toute nouvelle emprise au sol ne pourra être implantée à une distance inférieure à 10 mètres des berges de la rivière, à l'exception des constructions et installations liées à la voie d'eau ;
- o Ne pas augmenter les risques de nuisances ou de pollutions ;
- o Ne pas créer de nouvelles installations sanitaires (évier, lavabo, toilettes, douches, ...) inondables par une crue centennale (risque de refoulement) ;
- o De suivre les prescriptions de l'article 2.2-20.

3- **La reconstruction après sinistre d'un bâtiment**, à condition :

- o De caler le premier niveau habitable au-dessus de la cote de crue centennale par construction sur merlon, vide sanitaire inondable ou pilotis, sauf dans le cas de prescriptions contraires (imposées par les services de l'État compétents) liées aux effets d'une servitude d'inscription des monuments historiques inscrits ou classés ;
- o De ne pas augmenter la surface hors œuvre brute ni la surface hors œuvre nette ;
- o De suivre les prescriptions de l'article 2.2-20.

4- **La reconstruction des édifices présentant un caractère patrimonial ou architectural certain** (classement ou inscription à l'inventaire des monuments historiques, reconnaissance de la valeur par l'Architecte des Bâtiments de France) et des installations liées à la voie d'eau (stations de pompage, maisons éclusières, écluses, barrages...) sous réserve :

- De réduire la vulnérabilité des biens et des personnes ;
- De ne pas augmenter la surface hors œuvre brute ni la surface hors œuvre nette ;
- De suivre les prescriptions de l'article 2.2-20.

5- **Les constructions et extensions de bâtiments** directement liées aux mises aux normes d'exploitations agricoles existantes sous réserve que leur implantation ne puisse se faire techniquement dans une zone moins dangereuse, que leur vulnérabilité et leur impact sur les crues soient minimisés et que les prescriptions de l'article 2.2-20 soient respectées.

6- **Les travaux d'entretien et de gestion courants, le réaménagement des terrains de camping et des parcs résidentiels de loisirs, le remplacement et l'amélioration des locaux en dur, les nouveaux locaux en dur, à condition :**

- De ne pas augmenter la vulnérabilité aux inondations ;
- Extension dans la limite de 20% de leur superficie à la date d'approbation du PPR, et limitée à des emplacements « tourisme » ;
- De ne transformer aucun emplacement « tourisme » en emplacement « loisirs » ;
- De caler le niveau du plancher au-dessus de la cote de crue centennale par construction sur merlon, vide sanitaire inondable ou pilotis ;
- Qu'il n'y ait pas de sous-sol ;
- Que l'emprise au sol de l'ensemble des installations en dur n'excède pas 10% de la superficie du terrain ;
- De suivre les prescriptions de l'article 2.2-20.

7- **Les aires naturelles** de camping du 1^{er} mai au 31 octobre.

8- **Les opérations d'aménagement et les constructions publiques d'intérêt général** permettant de valoriser de manière cohérente une enclave en zone urbaine, et sous les conditions suivantes :

- Le projet devra être porté par une collectivité territoriale compétente, qui en assurera la mise en place et la gestion ;
- Le projet ne devra pas aggraver les inondations en amont et en aval ;
- La distance minimale d'implantation sera définie en fonction des contraintes du site, mais ne pourra pas être inférieure à 10 mètres des rives de la rivière ;
- Pas d'hébergement permanent ou temporaire, ni de logement (sauf si nécessaire pour le gardiennage et le fonctionnement) ;
- Pas d'établissement recevant du public sensible, et notamment les établissements de types R (établissements d'enseignement et colonies de vacances) et U (établissements sanitaires) tels que définis par l'arrêté du 25 juin 1980 modifié du ministère de l'intérieur ;
- Les constructions devront être réalisées sur pilotis ou utiliser toute autre technique ne perturbant pas le bon écoulement des eaux et permettant de maintenir le rôle d'expansion des crues du site ; des mesures compensatoires devront permettre d'annuler ou de tendre à annuler les conséquences hydrauliques de l'aménagement projeté (au minimum, le volume des champs d'expansion des crues amputé par les travaux devra être rétabli) ;
- Édifier le premier niveau utile et installer les équipements sensibles au-dessus de la cote de crue centennale ;
- En cas d'alerte de crue, prévoir les mesures d'évacuation adaptées pour l'ensemble des parties accessibles au public. Il devra y avoir au moins un accès non inondable pour chaque bâtiment.
- De suivre les prescriptions de l'article 2.2-20.

9- **Les équipements d'intérêt général de sports de plein air, les installations ludiques liées à la présence de l'eau** (sports nautiques, pêche, chasse,...) et leurs constructions d'accompagnement, à l'exclusion de tout logement (sauf gardiennage), sous réserve d'obtenir les autorisations nécessaires et sous les conditions suivantes :

- o Justification de la non-aggravation des risques d'inondations ;
- o Implantation sous réserve de la prise en compte des impératifs de l'écoulement des crues ;
- o Emprise au sol maximale de la surface bâtie: 10% ;
- o De caler le niveau du plancher au-dessus de la cote de crue centennale par construction sur merlon, vide sanitaire inondable ou pilotis ;
- o Pas de sous-sol ;
- o De suivre les prescriptions de l'article 2.2-20.

10- Les **travaux et installations destinés à réduire** les conséquences des risques d'inondations pour les bâtiments existants ou destinés à réduire les conséquences des inondations **à l'échelle de la vallée** (par exemple digues, bassins de rétention...), sous réserve :

- o D'une justification technique (notamment mesure de l'impact hydraulique) et économique du projet ;
- o De la mise en oeuvre de mesures compensatoires si nécessaire ;
- o Que le projet soit porté par une collectivité compétente, une association foncière et/ou une association syndicale autorisée qui en assurera la mise en place et la gestion ;
- o Que le projet fasse l'objet d'une validation par les services de l'État compétents et que l'entente interdépartementale Oise-Aisne soit consultée pour avis.

11- Les **travaux** de construction ou d'aménagement **d'infrastructures de transport** (routières, ferroviaires, fluviales), et les installations nécessaires à leur fonctionnement, sous réserve que ces travaux ne conduisent pas à une augmentation des risques d'inondations en amont ou en aval (hausse de la ligne d'eau, perte de capacité de stockage), qu'ils prennent en compte les impératifs de l'écoulement des crues, et que ces travaux fassent l'objet de mesures compensatoires le cas échéant. Les ouvrages de décharge devront être dimensionnés pour une crue centennale.

12- Les **nouvelles constructions, l'extension et l'aménagement** de celles existantes et les **infrastructures d'intérêt général**, liées à l'acheminement et au traitement des eaux usées, ainsi qu'au captage et à la distribution de l'eau potable, à condition qu'il n'y ait pas d'alternative technique et/ou financière satisfaisante, et sous réserve de :

- o Prendre toutes les dispositions pour supprimer tout risque de pollution en période de crue ;
- o Minimiser l'impact sur l'écoulement en période de crue ;
- o Rétablir le volume des champs d'expansion des crues, amputé par les travaux.

13- Les **réseaux techniques d'intérêt général de transport de l'énergie** (électricité, gaz) et **téléphoniques**, à condition de les rendre non vulnérables aux inondations (isoler les réseaux pouvant être immergés, mettre hors d'eau les armoires téléphoniques, les installations de radiotéléphonie, les transformateurs électriques ou tout matériel sensible). Il convient de les équiper d'une mise hors service automatique, de réaliser la distribution des réseaux « courants forts - courants faibles » au-dessus du niveau de la crue centennale et de minimiser leur impact sur l'écoulement des eaux.

14- Les **constructions ou installations liées à la voie d'eau** sous réserve de :

- o Justifier de l'opportunité technique ou économique du projet ;
- o Prendre toutes dispositions pour supprimer tout risque de pollution en période de crue ;
- o Montrer l'impact (ou l'absence d'impact) sur l'écoulement de l'eau en période de crue et si nécessaire définir des mesures compensatoires adaptées ;
- o Rétablir en totalité ou en majeure partie le volume des champs d'expansion des crues amputé par les travaux.

Pour ces constructions ou installations, le stockage de produits polluants ou dangereux (hydrocarbures, ...) est autorisé dans les mêmes conditions que pour le stockage existant définies à l'article 2.2-16.

15- **L'ouverture de nouvelles carrières**, à condition :

- De démontrer la non-aggravation du risque inondation en amont et en aval (étude d'impact réalisée au préalable) ;
- De ne réaliser aucun endiguement ;
- De démontrer qu'il n'y a aucun risque de capture du cours d'eau ;
- Que les matériaux de découverte soient au minimum disposés en merlons parallèles au sens d'écoulement des eaux, voire évacués ;
- Que les matériaux exploités soient évacués au fur et à mesure de leur extraction, ou du moins ne contreviennent pas à l'article 2.1-9 (pas de stockage sur place entre le 1^{er} octobre et le 31 mai, évacuation en cas d'alerte de crue en dehors de cette période) ;
- Que l'aménagement final minimise l'impact sur l'écoulement des eaux, notamment en limitant le plus possible le nombre et la superficie des éventuels plans d'eau résiduels et en orientant ceux-ci de manière à ce que leur plus grand axe soit perpendiculaire à l'écoulement des eaux. Le cas échéant, l'aménagement final pourra contribuer à la lutte contre les inondations (bassins de surstockage...), mais il devra alors être validé par les services de l'État compétents et être soumis à l'avis de l'entente interdépartementale Oise-Aisne.

16- **Le stockage existant de produits polluants ou dangereux** (tels qu'hydrocarbures, gaz, engrais liquides ou solides, pesticides...) en quantités ou en concentrations inférieures aux normes minimales fixées pour leur autorisation, doit-être réalisé :

- Soit au-dessus de la cote de crue centennale, dans un récipient étanche et fermé ;
- Soit dans le cas contraire, dans un récipient étanche et fermé, lesté et arrimé de façon à résister à la pression hydrostatique d'une crue centennale, et à condition que les orifices de remplissage et les événements soient placés à 0.50 m au-dessus du niveau de la cote de crue centennale.

17- **Les fouilles à titre archéologique dans la mesure** où elles sont réalisées de manière à minimiser d'éventuelles perturbations à l'écoulement des eaux.

18- **La plantation et l'exploitation** de bois, forêts ou haies, à condition de limiter autant que possible la création d'embâcles en recépant les arbres penchés ou déracinés en bordure de cours d'eau et en retirant les grosses branches et troncs qui seraient tombés à proximité ou dans le cours d'eau.

19- **Les parkings** à condition qu'ils restent au niveau du terrain naturel, que le revêtement soit perméable à l'eau et adapté à une submersion temporaire, et que des mesures d'évacuation en cas d'alerte de crue soient prévues ; les infrastructures associées (sauf bâti soumis à permis de construire) sont également autorisées.

20- **Les matériaux utilisés en dessous de la cote de crue centennale** seront choisis pour résister à une immersion prolongée. Leur aptitude à l'emploi devra également être conservée après décrue :

- Traitement anti-corrosion des parties métalliques ;
- Pas de liant à base de plâtre ;
- Pas de revêtement de sols ou de murs sensibles à l'humidité ;
- Matériaux hydrofuges pour l'isolation ;
- Résistance à des affouillements, tassements ou érosions localisées.

Article 2.3 – Cas particulier de la zone rouge « inondations par débordement de ru »

Cette zone rouge correspond toujours à une zone fortement exposée aux inondations mais cette fois-ci provoquées par des débordements de rus.

Les modifications proviennent des caractéristiques des inondations par débordement de ru (différentes des inondations par grand cours d'eau comme l'Aisne), dans ce cas il s'agit d'un :

- Phénomène **brutal** (averse intense à caractère orageux et localisé) ;
- Phénomène **rapide** (montée des eaux de l'ordre de plusieurs décimètres par heure) ;
- Phénomène **imprévisible** (pas de système d'alerte).

INTERDICTIONS

De manière générale, les interdictions restent les mêmes que celles évoquées dans la zone rouge **inondations par débordement de la rivière Aisne (Article 2.1)**, avec certaines variantes **qui interdisent cette fois-ci** :

- Les aires naturelles de camping et l'extension des campings existants ;
- Le **stockage ou dépôt** de produits susceptibles d'être entraînés par les eaux *quelle que soit la période*, à l'exception des produits issus de l'exploitation forestière et du bois de chauffage pour particuliers dans la limite de 20m³ et à proximité du bâti ;
- Le **stockage de produits polluants ou dangereux**, sauf si les quantités et concentrations sont inférieures aux normes fixées, et que le stockage se fasse hors d'eau. Les produits polluants ou dangereux peuvent être stockés dans les corps de ferme existants et déjà équipés de locaux phytosanitaires dans cette zone ;
- Les parkings et les gares routières ;
- Toute installation nouvelle d'un poste de communication sensible (poste EDF-GDF, poste de téléphonie...).

AUTORISATIONS

Sauf dispositions contraires énoncées précédemment, les autorisations sous conditions restent sensiblement les mêmes que celles évoquées dans la zone rouge **inondations par débordement de la rivière Aisne (Article 2.2)** avec le niveau de référence qui n'est plus la côte de crue centennale mais le niveau minimum TN+1m.

Article 3 - Dispositions applicables en zone orange

Article	Intitulé des dispositions	Observations
3.1	Interdictions	A l'exception des travaux ou occupations du sol visés à l'article 3.2
3.2	Autorisations sous conditions	Sous réserve des prescriptions et mesures obligatoires pour le bâti existant développées à l'article 9

Elle inclut les zones inondables où s'exerce une activité économique, hormis les exploitations de carrières, **qui ne pourra être en aucun cas reconvertie en zone d'habitat**. Le maintien de l'activité existante prévaut. Son agrandissement, sous réserve de prescriptions particulières pour prendre en compte le risque inondation, peut être autorisé. Le changement d'activité est permis. Toutes les mesures doivent être mises en œuvre pour limiter la vulnérabilité.

Pendant une période de cessation d'activité, les dispositions applicables en zone orange seront remplacées par les dispositions applicables en zone rouge. La reprise d'activité en zone orange demeure possible, dans ce cas, les dispositions de la zone orange seront de nouveau applicables.

Article 3.1 – Interdictions

A l'exception des travaux et occupations du sol visées à l'article 3.2 sont interdits :

- 1- **Toute habitation** à l'exception de celle visée à l'article 3.2-4.
- 2- **Toute nouvelle ouverture** située en-dessous du niveau TN+0,30 m et **tout aménagement** en cave ou sous-sol, susceptible d'augmenter la vulnérabilité des biens et des personnes (habitation, bureau, local technique, ...).
- 3- **Tout parc résidentiel de loisirs, tout terrain de camping et tout emplacement « loisirs ».**
- 4- **Les aires d'accueil et de grand passage** des gens du voyage.
- 5- **Les remblais, les exhaussements du sol et digues**, quel qu'en soit le volume, à l'exception des travaux visés à l'article 3.2-7.
- 6- **Toute reconstruction**, après destruction totale ou partielle d'un bâtiment isolé causée par une crue, à l'exception des reconstructions possibles visées à l'article 3.2-5.
- 7- **Toute excavation et toute création de plan d'eau**, quel qu'en soit le volume, à l'exception des carrières visées par l'article 3.2-11, et des travaux visés à l'article 3.2-7.
- 8- **Toute clôture** susceptible de modifier notablement les écoulements et de réduire les champs d'expansion des crues.
Par contre, les clôtures de type 5 fils (maximum) sans grillage, avec piquets espacés de plus de trois mètres et sans saillie de fondation, les clôtures mobiles (pouvant être retirées en cas de crue) et les murs ne faisant pas obstacle au libre écoulement de l'eau sont également autorisés.

Article 3.2 - Autorisations sous conditions

Sous réserve des prescriptions visées à l'article 9, sont autorisés :

- 1- Les travaux d'entretien et de gestion courants des activités existants, notamment les aménagements internes, les traitements de façade et la réfection des toitures, à condition de ne pas augmenter les risques ou d'en créer de nouveaux, de suivre les prescriptions de l'article 3.2-12 et sous réserve de ne pas augmenter notablement la population exposée.
- 2- Le changement d'activité sous les conditions suivantes :
 - La zone considérée doit rester une zone d'activité économique (en cas contraire, les dispositions applicables sont celles de la zone rouge) ;
 - Ne pas aggraver le risque d'inondation ;
 - Ne pas augmenter les risques de nuisances ou de pollution ;
 - Suivre les prescriptions de l'article 3.2-12.
- 3- L'extension d'une activité sous réserve de la prise en compte du risque inondation dans les aménagements, de réduire au maximum la vulnérabilité des biens et des personnes, et que les prescriptions de l'article 3.2-12 soient respectées. Pour les nouveaux bâtiments isolés, le niveau du plancher devra être calé au-dessus de la cote de crue centennale par construction sur merlon, vide sanitaire inondable ou pilotis.
- 4- La création de logements rendus indispensable à la surveillance du site (limité à un logement).
- 5- La reconstruction après sinistre d'un bâtiment, à condition de :
 - Caler le niveau du plancher au-dessus de la cote de crue centennale par construction sur merlon, vide sanitaire inondable ou pilotis ;
 - Réduire la vulnérabilité des biens et des personnes ;
 - Ne pas augmenter la surface hors œuvre brute ni la surface hors œuvre nette initiales ;
 - De respecter les prescriptions de l'article 3.2-12.
- 6- Les installations classées pour l'environnement, les constructions et les extensions de bâtiments directement liées aux mises aux normes d'exploitations agricoles existantes sous réserve que leur implantation ne puisse se faire techniquement dans une zone moins dangereuse, que leur vulnérabilité soit minimisée et de suivre les prescriptions de l'article 3.2-12. Pour les nouveaux bâtiments isolés, le niveau du plancher devra être calé au-dessus de la cote de crue centennale par construction sur merlon, vide sanitaire inondable ou pilotis.
- 7- Les travaux et installations destinés à réduire les conséquences du risque d'inondation pour les activités existantes (par exemple digues, bassins de rétention, ...), sous réserve :
 - D'une justification technique (notamment mesure de l'impact hydraulique) et économique du projet ;
 - D'un programme de gestion et de la mise en oeuvre de mesures compensatoires si nécessaire ;
 - Que le projet soit porté par une collectivité compétente, une association foncière et/ou une association syndicale autorisée qui en assurera la mise en place et la gestion ;
 - Que le projet fasse l'objet d'une validation par les services de l'État compétents et que l'entente interdépartementale Oise-Aisne soit consultée pour avis.
- 8- Le stockage de produits et de matériaux non polluants ou non dangereux, à condition :
 - Que les produits et matériaux non vulnérables et susceptibles d'être entraînés par les eaux soient lestés et arrimés, ou évacués en cas d'annonce de crue au-delà de la cote d'alerte ;
 - Que les produits et matériaux vulnérables soient placés au-dessus de la cote de crue centennale.
- 9- Les travaux nécessaires à des opérations de traitement des pollutions résiduelles après disparition des activités sous réserve que le risque inondation soit pris en compte.

10- Le **stockage existant de produits polluants ou dangereux** (tels qu'hydrocarbures, gaz, engrais liquides ou solides, pesticides...) en quantités ou en concentrations inférieures aux normes minimales fixées pour leur autorisation, doit-être réalisé :

- Soit au-dessus de la cote de crue centennale, dans un récipient étanche et fermé ;
- Soit dans le cas contraire, dans un récipient étanche et fermé, lesté et arrimé de façon à résister à la pression hydrostatique d'une crue centennale, et à condition que les orifices de remplissage et les événements soient placés à 0.50 m au-dessus du niveau de la cote de crue centennale.

11- **L'ouverture de nouvelles carrières**, à condition :

- De démontrer la non-aggravation du risque inondation en amont et en aval (étude d'impact réalisée au préalable) ;
- De ne réaliser aucun endiguement ;
- De démontrer qu'il n'y a aucun risque de capture du cours d'eau ;
- Que les matériaux de découverte soient au minimum disposés en merlons parallèles au sens d'écoulement des eaux, voire évacués ;
- Que les matériaux exploités soient évacués au fur et à mesure de leur extraction, ou du moins pas de stockage sur place entre le 1^{er} octobre et le 31 mai, évacuation en cas d'alerte de crue en dehors de cette période ;
- Que l'aménagement final minimise l'impact sur l'écoulement des eaux, notamment en limitant le plus possible le nombre et la superficie des éventuels plans d'eau résiduels et en orientant ceux-ci de manière à ce que leur plus grand axe soit perpendiculaire à l'écoulement des eaux. Le cas échéant, l'aménagement final pourra contribuer à la lutte contre les inondations (bassins de surstockage...), mais il devra alors être validé par les services de l'État compétents et être soumis à l'avis de l'entente interdépartementale Oise-Aisne.

12- Les matériaux utilisés en dessous de la cote de crue centennale seront choisis pour résister à une immersion prolongée. Leur aptitude à l'emploi devra également être conservée après décrue :

- Traitement anti-corrosion des parties métalliques ;
- Pas de liant à base de plâtre ;
- Pas de revêtement de sols ou de murs sensibles à l'humidité ;
- Matériaux hydrofuges pour l'isolation ;
- Résistance à des affouillements, tassements ou érosions localisées.

Article 4 - Dispositions applicables en zone bleue

Article	Intitulé des dispositions	Observations
4.1	Interdictions zone bleue « débordement Aisne »	A l'exception des travaux ou occupations du sol visés à l'article 4.2
4.2	Autorisations sous conditions en zone bleue « débordement Aisne »	Sous réserve des prescriptions et mesures obligatoires pour le bâti existant développées à l'article 9
4.3	Cas particulier de la zone bleue « débordement de ru »	

Elle inclut les zones urbanisées inondables (sauf degré d'exposition exceptionnel), et joue lors des inondations un rôle important d'expansion et de stockage des eaux de crue. Elle implique de ce fait la mise en œuvre de mesures de prévention administratives et techniques adaptées.

Elle est vulnérable au titre des inondations mais les enjeux d'aménagement urbain sont tels qu'ils justifient des dispositions particulières.

Ces zones bleues sont dites constructibles sous réserve de prescriptions et/ou de recommandations permettant de prendre en compte le risque.

Article 4.1 – Interdictions

A l'exception des travaux ou occupations du sol visés à l'article 4.2, sont interdits :

- 1- **Toute nouvelle ouverture** située en-dessous du niveau TN+0,30 m et **tout aménagement en cave ou sous-sol** susceptible d'augmenter la vulnérabilité des biens et des personnes.
- 2- **Tout nouveau parc résidentiel de loisirs**, **tout nouveau terrain de camping** et **tout nouvel emplacement « loisirs »** dans les parcs résidentiels de loisirs et terrains de camping déjà existants.
- 3- **Toute nouvelle installation d'Habitations Légères de Loisirs (HLL)** dans les parcs résidentiels de loisirs ou sur les emplacements « loisirs » des terrains de camping déjà existants. En cas de sinistre (quel qu'il soit), la reconstruction des Habitations Légères de Loisirs et le remplacement des résidences mobiles de loisirs sont interdits.
- 4- Le **stationnement de caravanes et de résidences mobiles de loisirs**, autre que sur les terrains aménagés et autorisés avant la date d'approbation du PPR, ou sur le terrain où est implanté la construction constituant la résidence de l'utilisateur.
- 5- Les **nouveaux Établissements Recevant du Public (ERP)** des types suivants (définis par l'arrêté du 25 juin 1980 modifié) : J (structures d'accueil pour personnes âgées et personnes handicapées), R (établissements d'enseignement, colonies de vacances), U (établissements de soins), PS (parcs de stationnement couverts) et GA (gares) sauf gares routières dans les conditions définies à l'article 4.2-16.
- 6- **Les remblais, exhaussements du sol et digues**, quel qu'en soit la nature et le volume, à l'exception de ceux qui sont en relation directe avec les occupations du sol autorisées par l'article 4.2-9.
- 7- **Les nouvelles installations classées pour l'environnement**, sauf en cas d'un renouvellement d'une installation existante ou pour une demande soumise à une nouvelle rubrique liée à une activité existante.
- 8- Entre le 1^{er} octobre et le 31 mai, période de risque plus important de crue, **tout dépôt ou stockage de produits et de matériaux non polluants ou non dangereux** susceptibles d'être entraînés par les eaux, à l'exception des produits de l'exploitation forestière, de ceux liés à l'activité de la voie d'eau et du stockage du bois de chauffage pour particuliers.

En cas d'annonce de crue au-delà de la cote d'alerte et quelle que soit la date de survenance, les produits et matériaux susceptibles d'être entraînés par les eaux, y compris les produits de l'exploitation forestière, seront évacués.

9- Le **stockage existant ou futur de produits polluants ou dangereux**, quel qu'en soit le volume, sauf dans les conditions visées au 4.2-13 ou dans le cas particulier de corps de ferme existants et déjà équipés de locaux phytosanitaire dans cette zone.

10- **Toute clôture** susceptible de modifier notablement les écoulements et de réduire les champs d'expansion des crues.

Par contre, les clôtures de type 5 fils (maximum) sans grillage, avec piquets espacés de plus de trois mètres et sans saillie de fondation, les clôtures mobiles (pouvant être retirées en cas de crue) et les murs ne faisant pas obstacle au libre écoulement de l'eau sont également autorisés.

11- **Tout nouvel assainissement autonome par épandage**, autre que par terre d'infiltration. Tout appareillage ou équipement connexe en amont du terre et disposé dans le sol naturel devra être étanche à une submersion prolongée.

Article 4.2 - Autorisations sous conditions

Sous réserve des prescriptions visées à l'article 9, sont autorisés :

1- Les **travaux d'entretien et de gestion** courants des biens et activités existants, notamment les aménagements internes, les traitements de façade et la réfection des toitures, à condition de ne pas augmenter les risques ou d'en créer de nouveaux, de suivre les prescriptions de l'article 4.2-18 et sous réserve de ne pas augmenter notablement la population exposée.

2- Les **reconstructions après sinistres**, les **constructions nouvelles**, les **changements d'affectation**, **l'extension de bâtiments existants**, sous réserve de ne pas aggraver les risques d'inondations et de minimiser leur propre exposition au risque, et notamment sous les conditions suivantes :

- Toute nouvelle emprise au sol ne pourra être implantée à une distance inférieure à 10 mètres des berges de la rivière, à l'exception de celle inférieure à 20 m² et attenante au bâti existant dont la distance pourra être réduite à 5 mètres des berges de la rivière, et à l'exception des constructions ou des installations liées à la voie d'eau ;
- L'axe principal de la construction sera orienté de manière à assurer un bon écoulement des eaux ;
- Les constructions nouvelles et les extensions, dont l'emprise au sol est supérieure à 20 m², devront être construites au-dessus de la cote de crue centennale par construction sur merlon, vide sanitaire inondable, pilotis ou tout autre moyen ne réduisant pas le volume de stockage des eaux de crue (les remblais restent interdits) ;
- Absence de sous-sol ;
- Ne pas créer de nouvelles installations sanitaires (évier, lavabo, toilettes, douches...) inondables par une crue centennale (risque de refoulement) ;
- Les fondations des constructions nouvelles devront prendre en compte l'hydromorphie des terrains et y être adaptées ;
- Suivre les prescriptions de l'article 4.2-18.

3- La **reconstruction** des édifices présentant un caractère patrimonial ou architectural certain (classement ou inscription à l'inventaire des monuments historiques, reconnaissance de la valeur par l'Architecte des Bâtiments de France) et des installations liées à la voie d'eau (activités portuaires, stations de pompage, maisons éclésières, écluses, barrages, ...) sous réserve :

- De réduire la vulnérabilité des biens et des personnes ;
- De ne pas augmenter la surface hors œuvre brute ni la surface hors œuvre nette ;
- Suivre les prescriptions de l'article 4.2-18.

4- **Les constructions et extensions de bâtiments** directement liées aux mises aux normes d'exploitations agricoles existantes, sous réserve que leur implantation ne puisse se faire techniquement dans une zone moins dangereuse, que leur vulnérabilité et leur impact sur les crues soient minimisés et que les prescriptions de l'article 4.2-18 soient respectées.

5- Les travaux d'entretien et de gestion courants, le réaménagement des terrains de camping et des parcs résidentiels de loisirs, le remplacement et l'amélioration des locaux en dur, les nouveaux locaux en dur, à condition :

- o De ne pas augmenter la vulnérabilité aux inondations ;
- o Extension dans la limite de 20% de leur superficie à la date d'approbation du PPR, et limitée à des emplacements « tourisme » ;
- o De ne transformer aucun emplacement « tourisme » en emplacement « loisirs » ;
- o De caler le niveau du plancher au-dessus de la cote de crue centennale par construction sur merlon, vide sanitaire inondable ou pilotis ;
- o Qu'il n'y ait pas de sous-sol ;
- o Que l'emprise au sol de l'ensemble des installations en dur n'excède pas 10% de la superficie du terrain ;
- o De suivre les prescriptions de l'article 4.2-18.

6- Les aires naturelles de camping du 1^{er} mai au 31 octobre.

7- Les aires d'accueil et de grand passage des gens du voyage, à condition de prévoir des mesures d'évacuation adaptées en cas d'alerte de crue.

8- Les équipements d'intérêt général de sports de plein air, les installations ludiques liées à la présence de l'eau (sports nautiques, pêche, chasse,...) et leurs constructions d'accompagnement, à l'exclusion de tout logement (sauf gardiennage), sous réserve d'obtenir les autorisations nécessaires et sous les conditions suivantes :

- o Justification de la non-aggravation du risque d'inondation ;
- o Implantation sous réserve de la prise en compte des impératifs de l'écoulement des crues ;
- o Emprise au sol maximale de la surface bâtie: 10% ;
- o De caler le niveau du plancher au-dessus de la cote de crue centennale par construction sur merlon, vide sanitaire inondable ou pilotis ;
- o Pas de sous-sol ;
- o De suivre les prescriptions de l'article 4.2-18.

9- Les travaux et installations destinés à réduire les conséquences des risques d'inondations pour les bâtiments existants ou destinés à réduire les conséquences des inondations à l'échelle de la vallée (par exemple digues, bassins de rétention...), sous réserve :

- o D'une justification technique (notamment mesure de l'impact hydraulique) et économique du projet ;
- o De la mise en oeuvre de mesures compensatoires si nécessaire ;
- o Que le projet soit porté par une collectivité compétente, une association foncière et/ou une association syndicale autorisée qui en assurera la mise en place et la gestion ;
- o Que le projet fasse l'objet d'une validation par les services de l'État compétents et que l'entente interdépartementale Oise-Aisne soit consultée pour avis.

10- Les travaux de construction ou d'aménagement d'infrastructures de transport (routières, ferroviaires, fluviales), et les installations nécessaires à leur fonctionnement, sous réserve que ces travaux ne conduisent pas à une augmentation des risques d'inondations en amont ou en aval (hausse de la ligne d'eau, perte de capacité de stockage), qu'ils prennent en compte les impératifs de l'écoulement des crues, et que ces travaux fassent l'objet de mesures compensatoires le cas échéant. Les ouvrages de décharge devront prendre en compte la crue centennale.

11- Les nouvelles constructions, l'extension et l'aménagement de celles existantes et les infrastructures d'intérêt général, liées à l'acheminement et au traitement des eaux usées, ainsi qu'au captage et à la distribution de l'eau potable, à condition qu'il n'y ait pas d'alternative technique et/ou financière satisfaisante, et sous réserve de :

- o Prendre toutes les dispositions pour supprimer tout risque de pollution en période de crue ;
- o Minimiser l'impact sur l'écoulement en période de crue ;
- o Rétablir le volume des champs d'expansion des crues, amputé par les travaux.

12- L'ouverture de nouvelles carrières, à condition :

- De démontrer la non-aggravation des risques inondations en amont et en aval (étude d'impact réalisée au préalable) ;
- De ne réaliser aucun endiguement ;
- De démontrer qu'il n'y a aucun risque de capture du cours d'eau ;
- Que les matériaux de découverte soient au minimum disposés en merlons parallèles au sens d'écoulement des eaux, voire évacués ;
- Que les matériaux exploités soient évacués au fur et à mesure de leur extraction, ou du moins pas de stockage sur place entre le 1^{er} octobre et le 31 mai, évacuation en cas d'alerte de crue en dehors de cette période ;
- Que l'aménagement final minimise l'impact sur l'écoulement des eaux, notamment en limitant le plus possible le nombre et la superficie des éventuels plans d'eau résiduels et en orientant ceux-ci de manière à ce que leur plus grand axe soit perpendiculaire à l'écoulement des eaux ; le cas échéant, l'aménagement final pourra contribuer à la lutte contre les inondations (bassins de surstockage...), mais il devra alors être validé par les services de l'État compétents et être soumis à l'avis de l'entente interdépartementale Oise-Aisne.

13- Le stockage existant de produits polluants ou dangereux (tels qu'hydrocarbures, gaz, engrais liquides ou solides, pesticides...) en quantités ou en concentrations inférieures aux normes minimales fixées pour leur autorisation, doit-être réalisé :

- Soit au-dessus de la cote de crue centennale, dans un récipient étanche et fermé ;
- Soit en cas contraire, dans un récipient étanche et fermé, lesté et arrimé de façon à résister à la pression hydrostatique d'une crue centennale, et à condition que les orifices de remplissage et les événements soient placés à 0.50 m au-dessus du niveau de la cote de crue centennale.

14- Les fouilles à titre archéologique dans la mesure où elles sont réalisées de manière à minimiser d'éventuelles perturbations à l'écoulement des eaux.

15- La plantation et l'exploitation de bois, forêts, haies, parcs urbains, à condition de limiter autant que possible la création d'embâcles en recépant les arbres penchés ou déracinés en bordure de cours d'eau et en retirant les grosses branches et troncs qui seraient tombés à proximité ou dans le cours d'eau.

16- Les parkings et gares routières à condition qu'ils restent au niveau du terrain naturel, que le revêtement soit perméable à l'eau et adapté à une submersion temporaire, et que des mesures d'évacuation en cas d'alerte de crue soient prévues ; les infrastructures associées sont également autorisées.

17- Les réseaux techniques d'intérêt général de transport de l'énergie (électricité, gaz) et **téléphoniques**, à condition de les rendre non vulnérables aux inondations (isoler les réseaux pouvant être immergés, installer hors d'eau les armoires téléphoniques, les installations de radiotéléphonie, les transformateurs électriques ou tout matériel sensible, les équiper d'une mise hors service automatique, réaliser hors d'eau la distribution des réseaux « courants forts - courants faibles ») et de minimiser leur impact sur l'écoulement des eaux.

18- Les matériaux utilisés en dessous de la cote de crue centennale seront choisis pour résister à une immersion prolongée. Leur aptitude à l'emploi devra également être conservée après décrue :

- Traitement anti-corrosion des parties métalliques ;
- Pas de liant à base de plâtre ;
- Pas de revêtement de sols ou de murs sensibles à l'humidité ;
- Matériaux hydrofuges pour l'isolation ;
- Résistance à des affouillements, tassements ou érosions localisées.

Article 4.3 – Cas particulier de la zone bleue « inondations par débordement de ru »

INTERDICTIONS

De manière générale, les interdictions restent les mêmes que celles évoquées dans la zone bleue « inondations par débordement de la rivière Aisne » (Article 4.1), avec certaines variantes qui interdisent cette fois-ci :

- Les aires naturelles et l'extension des campings ;
- Les aires d'accueil et les aires de grand passage des gens du voyage ;
- Le **stockage ou dépôt** de produits susceptibles d'être entraînés par les eaux quelle que soit la période, à l'exception des produits issus de l'exploitation forestière et du bois de chauffage pour particuliers ;
- Le **stockage de produits polluants ou dangereux**, sauf si les quantités et concentrations sont inférieures aux normes fixées, et que le stockage se fasse hors d'eau. Les produits polluants ou dangereux peuvent être stockés dans les corps de ferme existants et déjà équipés de locaux phytosanitaires dans cette zone ;
- Les parkings et les gares routières ;
- Toute installation nouvelle d'un poste de communication sensible (poste EDF-GDF, poste de téléphonie...)

AUTORISATIONS

Sauf dispositions contraires énoncées précédemment, les autorisations sous conditions restent sensiblement les mêmes que dans la zone bleue « inondations par débordement de la rivière Aisne » (Article 4.2) avec le niveau de référence qui n'est plus la côte de crue centennale mais le niveau minimum TN+1m.

Article 5 - Dispositions applicables en zone jaune

Cette zone inclut les secteurs d'accumulation des boues et des eaux de ruissellement, ayant pour la plupart déjà fait l'objet de la prise d'arrêtés de catastrophes naturelles. Cette zone délimite ponctuellement :

- Les habitations ayant fait l'objet d'une déclaration de sinistre ;
- Les secteurs à risques identifiés par les maires dans les enquêtes communales.

INTERDICTIONS

De manière générale, les interdictions restent les mêmes que celles évoquées dans la **zone bleue** « **inondations par débordement de ru** » (Article 4.3) avec en outre, la variante suivante :

Interdiction de :

-**Toute nouvelle ouverture** située à moins de 0,30 m du terrain naturel **et** orientée du côté des vecteurs de ruissellement ou faisant face aux coulées de boue.

AUTORISATIONS

Sauf dispositions contraires énoncées précédemment, les autorisations sous conditions restent sensiblement les mêmes que celles évoquées **dans la zone bleue « débordement de la rivière Aisne »** (Article 4.2) avec le niveau de référence qui n'est plus la côte de crue centennale mais le niveau minimum TN+0,6m.

Article 6 - Dispositions applicables en zone à Préserver

Article	Intitulé des dispositions	Observations
6.1	Interdictions	A l'exception des travaux ou occupations du sol visés à l'article 6.2
6.2	Autorisations sous conditions	Sous réserve des prescriptions et mesures obligatoires pour le bâti existant développées à l'article 9

Zone contenant des espaces encore indemnes de toute urbanisation et nécessitant d'être préservée afin de maintenir l'occupation actuelle des sols et de minimiser les risques en aval.

En effet, si cette zone n'est pas soumise aux aléas étudiés, elle va permettre de les limiter. C'est le cas des zones humides qui vont jouer un rôle important dans la régulation des cours d'eau ou des boisements de versants qui vont limiter le ruissellement, mais aussi atténuer les phénomènes d'érosion, limiter les impacts de débordements de cours d'eau et favoriser la qualité de l'eau par le prélèvement racinaire des nitrates, matières en suspension et autres polluants.

Il s'agit notamment de préserver les versants boisés mais aussi les zones humides situées en fond de vallée qui jouent un grand rôle dans le contrôle des inondations.

Article 6.1 – Interdictions

A l'exception des travaux ou occupations du sol visés à l'article 6.2, sont interdits :

- 1- **Toutes nouvelles occupations ou utilisations des sols soumises à permis de construire, permis d'aménager ou à déclaration préalable** au titre du code de l'urbanisme.
- 2- **Tout nouveau parc résidentiel de loisirs et tout nouveau terrain de camping.**
- 3- **Les aires d'accueil et de grand passage des gens du voyage.**
- 4- **Les nouvelles installations classées pour l'environnement et les carrières.**
- 5- **Les remblais, les excavations, les exhaussements du sol et digues** quel qu'en soit la nature et le volume, à l'exception des travaux visés à l'article 6.2-2.
- 6- **Toute clôture** susceptible de modifier notablement les écoulements et de réduire les champs d'expansion des crues.
Par contre, les clôtures de type 5 fils (maximum) sans grillage, avec piquets espacés de plus de trois mètres et sans saillie de fondation sont également autorisées.
- 7- **Les parkings et les gares routières.**
- 8- **Tout défrichement** sur une surface supérieure à 1 hectare, sauf dans le cas d'une replantation de vignes soumise à la délimitation de l'AOC Champagne. Dans ce cas, le défrichement devra s'accompagner d'aménagements hydrauliques compensatoires, portés et validés par une autorité compétente. La mise en place (financement, délai de mise en œuvre) et la gestion devront faire l'objet d'une validation par les services de l'État compétents.

=> Interdictions supplémentaires pour les zones humides situées en fond de vallée :

- 9- **L'assainissement autonome par épandage, sauf s'il comprend un tertre d'infiltration.**

Article 6.2 - Autorisations sous conditions

Sous réserve des prescriptions visées à l'article 9, sont autorisés :

- 1- **Les aires naturelles de camping.**

2- Les **travaux et installations** destinés à réduire les conséquences des risques à l'échelle de la vallée (par exemple digues, bassins de rétention...), sous réserve :

- o D'une justification technique (notamment mesure de l'impact hydraulique) et économique du projet ;
- o De la mise en oeuvre de mesures compensatoires si nécessaire ;
- o Que le projet soit porté par une collectivité compétente, une association foncière et/ou une association syndicale autorisée qui en assurera la mise en place et la gestion ;
- o Que le projet fasse l'objet d'une validation par les services de l'État compétents et que l'entente interdépartementale Oise-Aisne soit consultée pour avis.

3- Les **équipements d'intérêt général de sports de plein air**, les **installations ludiques liées à la présence de l'eau** (sports nautiques, pêche, chasse,...) et leurs constructions d'accompagnement, à l'exclusion de tout logement (sauf gardiennage) et sous réserve d'obtenir les autorisations nécessaires.

4- **Toute installation nouvelle d'un poste de communication sensible** : poste technique (EDF, GDF), poste de téléphonie ou de radiotéléphonie (pylône, baies techniques...).

5- Les **travaux** de construction ou d'aménagement d'**infrastructures de transport** (routières, ferroviaires, fluviales), et les installations nécessaires à leur fonctionnement, sous réserve que ces travaux ne conduisent pas à amplifier ou créer de nouveaux risques, qu'ils prennent en compte les impératifs de l'écoulement des eaux et fassent l'objet de mesures compensatoires le cas échéant.

6- Les **nouvelles constructions et infrastructures d'intérêt général**, liées à l'acheminement et au traitement des **eaux usées**, ainsi qu'au captage et à la distribution de **l'eau potable**, à condition qu'il n'y ait pas d'alternative technique et/ou financière satisfaisante, et sous réserve de minimiser l'impact sur l'écoulement des eaux.

7- Les **travaux d'entretien et de gestion courants** des constructions et installations nouvellement implantées par les articles 2 à 6 du paragraphe 6.2, sauf s'ils créent de nouveaux risques ou conduisent à une augmentation de la population exposée.

8- Les **fouilles à titre archéologique dans la mesure** où elles sont réalisées de manière à minimiser d'éventuelles perturbations à l'écoulement des eaux.

=> Sur les versants boisés :

9- **La plantation et l'exploitation de bois, forêts ou haies** afin de créer des obstacles et de réduire l'écoulement des eaux en amont.

Article 7 - Dispositions applicables en zone blanche

(Au titre de sa proximité avec les autres zones)

C'est une zone sans occupation du sol prépondérante, elle peut être bâtie ou non bâtie, et **n'est pas considérée comme exposée aux phénomènes d'inondations et de ruissellements**. Cependant, quelques dispositions doivent y être respectées, notamment au titre de sa proximité avec les autres zones.

La zone blanche concerne par défaut les terrains figurant sur les documents graphiques n'appartenant pas aux autres zones, situés soit en périphérie de ces zones, soit au milieu de ces zones.

Dispositions au titre de sa proximité avec les autres zones :

- Tout maître d'ouvrage d'un aménagement en zone blanche, situé à proximité d'une zone rouge, orange ou bleue, s'assure que celui-ci se trouve effectivement hors d'atteinte de l'eau pour une crue centennale ;
- Dans le cas contraire, y rattacher les dispositions visées pour la zone bleue. Faire particulièrement attention aux sous-sols et aux ouvertures qui peuvent facilement devenir inondables face à une crue centennale (directement ou par infiltration/remontée de nappe).
- Les collectivités devront, conformément à la réglementation en vigueur (L2224-10 du CGCT), réaliser les études utiles à la maîtrise des eaux pluviales sur leur territoire.
- Toute nouvelle construction devra faire l'objet de mesures de maîtrise des eaux pluviales :
 - Infiltration si le sol le permet ;
 - Rétention / stockage dans le cas contraire.Seul le trop plein de ces installations pourra être déversé dans le réseau public ou les exutoires naturels.

Article 8 – Dispositions complémentaires

La modification du PPR par arrêté préfectoral du 30 mars 2007 tient compte du fait que certaines communes restent aussi menacées par les phénomènes de ruissellement que par les débordements de la rivière Aisne et de ses affluents. Les distinctions suivantes ont été appliquées :

- En orange, **les axes de ruissellement potentiels** (inventaire des thalwegs sur la carte IGN) ;
- En rouge, **les axes de ruissellement avérés** (axes identifiés par les maires dans les enquêtes communales ou identifiés dans les arrêtés de reconnaissance de catastrophes naturelles).

Suivant l'intensité du phénomène et la nature du sol, une évolution du ruissellement en coulées de boue demeure tout à fait possible.

Compte tenu de l'imprévisibilité et de la rapidité des phénomènes, il convient d'appliquer certaines dispositions au niveau des axes de ruissellement et leurs abords.

En outre, il convient de privilégier un aménagement d'ensemble (et non à l'échelle d'une habitation) pour limiter les nuisances.

Article 8.1 – Dispositions applicables au niveau de l'axe de ruissellement

INTERDICTIONS

Seront interdits en particulier :

- Toute **nouvelle construction**, afin de ne pas augmenter les risques et de ne pas modifier l'écoulement des eaux.
- Les **remblais, les excavations et les exhaussements** du sol, à l'exception des travaux et installations destinés à réduire les risques d'inondations pour les bâtiments existants ou destinés à réduire les conséquences des inondations à l'échelle de la vallée (par exemple digues, bassins de rétention).
- Les **parkings collectifs** (type établissement commercial...).
- Les **dépôts et stockages** de toute nature.
- Le **stationnement de caravanes et de résidences mobiles de loisirs**.
- Les **clôtures** susceptibles de modifier l'écoulement des eaux.

Article 8.2 – Dispositions applicables aux secteurs affectés par les axes de ruissellement

INTERDICTIONS

Seront interdits en particulier :

- Toute construction** vulnérable aux écoulements :
 - Avec un sous-sol dont le niveau est inférieur au niveau de l'axe d'écoulement ;
 - Toute construction dont le premier niveau habitable est inférieur au TN +0,30 m.
- Toute nouvelle ouverture** située à moins de 0,30 m du terrain naturel **et** orientée du côté des vecteurs de ruissellement ou faisant face aux coulées de boue.

Article 9 – Prescriptions et mesures obligatoires pour le bâti existant

Les prescriptions suivantes s'appliquent également aux biens futurs mais aussi pour les biens existants dans un délai de 5 ans (conformément à l'article R562-5 du code de l'environnement) :

1- Dans les zones de débordement de la rivière Aisne, munir les réseaux eaux usées et/ou pluviaux d'un dispositif anti-retour, ou d'une vanne permettant d'isoler de l'extérieur.

2- Pour les organismes gestionnaires des réseaux (électricité, téléphone, gaz), obligation de se mettre en conformité avec les dispositions suivantes :

- Isoler et protéger les réseaux des effets de l'immersion ;
- Installer hors d'atteinte de l'eau les armoires téléphoniques, les transformateurs électriques ou tout matériel sensible ;
- Équiper d'une mise hors service automatique les réseaux de gaz, d'électricité et de téléphone.

3- Installer dans la mesure du possible au-dessus de la cote de crue centennale les équipements sensibles (s'ils sont facilement déplaçables ou à l'occasion de leur renouvellement ou de travaux), et notamment :

- Les appareils électroménagers ;
- Les équipements électriques, électroniques ;
- Les installations de chauffage.

4- Les terrains de camping et parcs résidentiels de loisirs existants doivent se conformer aux prescriptions relatives à la sécurité (notamment vis à vis des inondations) établies par le décret n°94-614 du 13 juillet 1994. Les résidences mobiles de loisirs et les caravanes doivent, par définition, rester mobiles. En cas de crue, leur évacuation doit être prévue par une procédure appropriée.

5- Le stockage existant de produits polluants ou dangereux (tels qu'hydrocarbures, gaz, engrais liquides ou solides, pesticides...) en quantités ou en concentrations inférieures aux normes minimales fixées pour leur autorisation, doit-être réalisé :

- Soit au-dessus de la cote de crue centennale, dans un récipient étanche et fermé ;
- Soit dans le cas contraire, dans un récipient étanche et fermé, lesté et arrimé de façon à résister à la pression hydrostatique d'une crue centennale, et à condition que les orifices de remplissage et les événements soient placés à 0.50 m au-dessus du niveau de la cote de crue centennale.

Article 10 – Recommandations applicables aux biens existants

Article 10.1- Recommandations applicables aux zones inondables :

1- Le réaménagement de constructions existantes sera conçu de manière à garantir la sécurité des personnes et à limiter la vulnérabilité des biens aux risques d'inondations.

2- Il est recommandé pour les établissements sensibles en zone inondable (notamment les hôpitaux, les maisons de retraite, les centres d'accueil de personnes à mobilité réduite, les écoles, ...) d'identifier ou de réaliser après autorisation, un accès par voie terrestre au-dessus de la cote de référence. Cet accès doit avoir un gabarit adapté au nombre de personnes présentes sur le site et permettre l'intervention des secours. Il doit également être conçu pour résister aux effets d'une inondation sans perturber l'écoulement des eaux.

3- Il est recommandé, pour tous les bâtiments en zone inondable, d'identifier ou de créer :

- Une zone refuge située au moins 50 centimètres au-dessus de la cote de crue centennale et adaptée à l'occupation des locaux ;
- Une ouverture sur le toit, constamment libre d'accès, pour permettre d'attendre les secours ou de procéder le cas échéant à une évacuation.

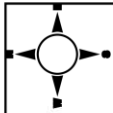
4- Les ouvertures de bâtiments (telles que portes, baies, soupiraux, orifices, conduits...), situées en dessous du niveau de la crue centennale, peuvent être mises à l'abri d'une entrée des eaux par déplacement du niveau de l'ouverture, par des dispositifs d'étanchéification efficaces ou par obturation. Ces dispositifs d'étanchéification ou d'obturation devront résister à la pression de l'eau. En l'absence de toute possibilité technique, des dispositifs temporaires pourront être mis en place dès l'annonce de crue.

En complément et chaque fois que cela s'avère nécessaire, des pompes d'épuisement de caractéristiques et de débits suffisants peuvent être mises en place afin de permettre l'évacuation des eaux d'infiltration et retarder la montée à l'intérieur des bâtiments (*Attention : dans certains cas, le pompage à outrance peut provoquer l'entraînement des particules fines du sol et déstabiliser les structures bâties*).

Ces mesures seront parmi les plus efficaces tant que la hauteur d'eau n'atteint pas de valeurs importantes au-delà desquelles il devient difficile de résister à la pression et aux entrées généralisées par infiltrations (environ un mètre). La continuité de l'alimentation électrique facilite les actions de pompage.

Article 10.2- Recommandations applicables en zone blanche:

Afin de ne pas aggraver les risques en aval, et conformément à l'article L2224-10 du code général des collectivités territoriales et à la loi sur l'eau, il convient de maîtriser l'imperméabilisation des sols, maîtriser les phénomènes de ruissellement (en milieu urbain comme en milieu rural) par une bonne gestion des eaux pluviales (infiltration, rétention...) et de maintenir les zones humides.



Département de l'Aisne

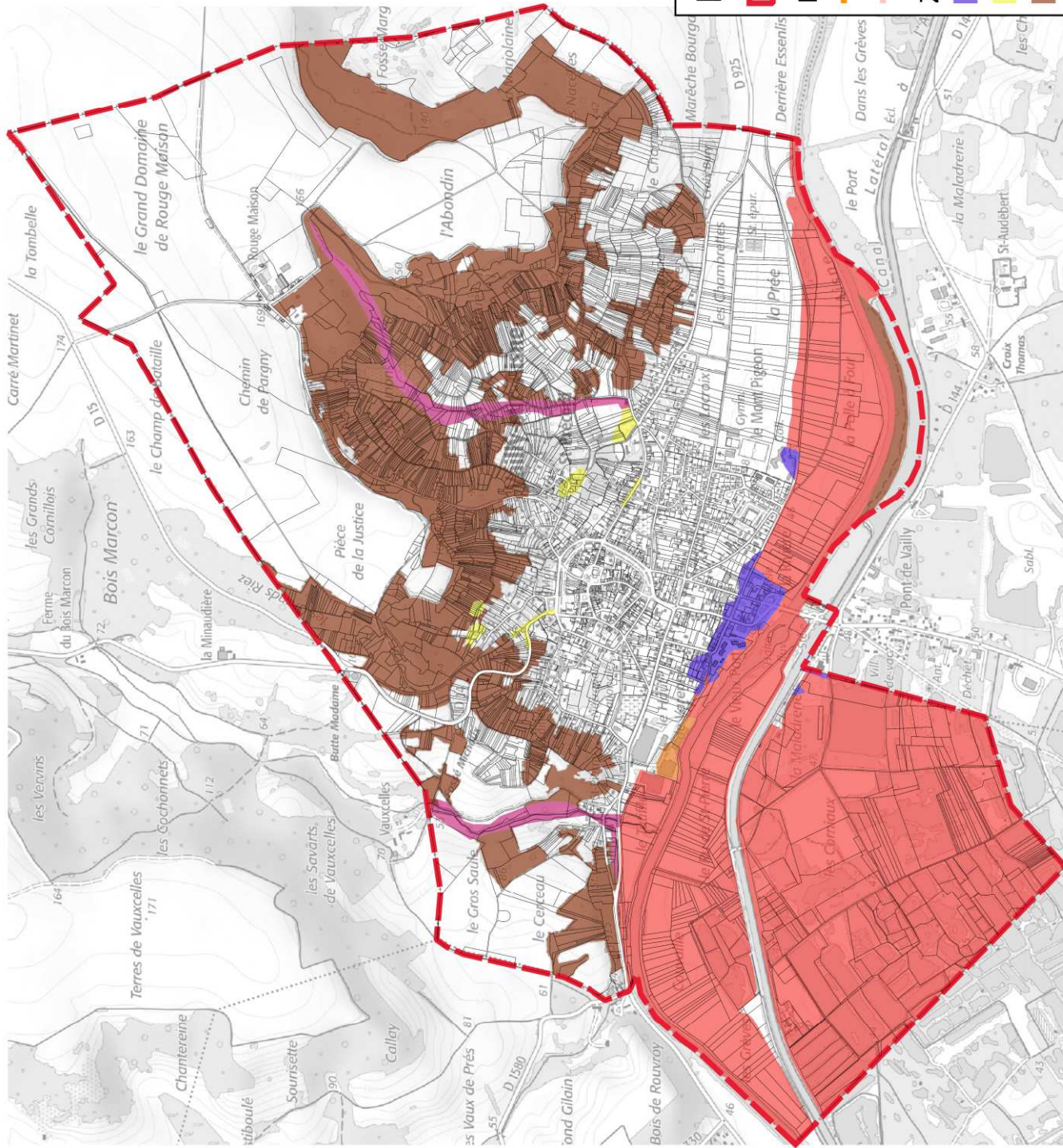
Modification du Plan de Prévention des Risques Inondation et Coulées de Boue de l'Aisne aval

Commune de Vailly-sur-Aisne

Zonage réglementaire



DDT de l'Aisne
Service Environnement
Unité Prévention des Risques
Date de production : Décembre 2021
Copyright : BD_Cart, BD-IGN
Echelle : 24.000e



LEGENDE

Limites communales

Ruissellement

Axe de ruissellement potentiel

Axe de ruissellement avéré

Zonage réglementaire

Zone bleue débordement de rivière Aisne

Ruissellement et coulée de boue

Espace à préserver

Zone orange

Zone rouge débordement de rivière Aisne

Zone rouge débordement de ru

Parcelles Vailly

0 500 1 000 m



Extrait du registre des délibérations du Conseil Municipal

N° acte : 2022/11

SEANCE DU 11 MARS 2022

Date de convocation :
02 mars 2022

Date d'affichage :
02 mars 2022

Nombre de conseillers :
En exercice : 17
Présents : 15
Votants : 17
Dont pouvoir(s) : 2

Présents : MM. BATTEFORT Arnaud, BOMBART Marcel, JAILLOT Jocelyne, CENDRA Francis, CLÉMENT Nelly, FAYE Laurent, GARET Marlène, LOUCHART Daniel, BERGÉ-GUYOT Marie-Renée, LE HESRAN Suzanne, WACQUET Lucien, DENEUX Magalie, PLAQUET Florent, LEGLAS Jessica, DRUART Nicolas

Absents excusés représentés : LESUEUR Jean-Jacky (donne pouvoir à LOUCHART Daniel), LAYEC Florian (donne pouvoir à WACQUET Lucien)

Absents excusés non représentés :

Absents non excusés :

Monsieur le Maire,

Objet :

*Plan de
Prévention des
Risques
Inondations –
(P.P.R.I)*

DIT que suite à la réévaluation des limites boisées, il convient de valider les modifications apportées au Plan des Préventions des Risques Inondations (P.P.R.I)
(plan de la DDT de l'Aisne – production de décembre 2021).

Le Conseil Municipal, après en avoir délibéré et à l'unanimité,

APPROUVE les modifications du Plan des Préventions des Risques Inondations (P.P.R.I), plan de la DDT de l'Aisne – production de décembre 2021)

*Fait et délibéré en séance les jours, mois et an susdits
Ont signé au registre les membres présents.*

*Pour extrait certifié conforme
Le Maire, Arnaud BATTEFORT*









SIGES Seine-Normandie

Synthèse des principales informations relatives aux eaux souterraines pour la commune de VAILLY-SUR-AISNE

Rapport édité le 25/02/2022



Sommaire

Présentation du territoire	3
Territoire communal.....	3
Occupation du sol (CORINE LAND COVER).....	4
Cours d'eau (BD Carthage).....	5
Géologie	6
Carte géologique.....	6
Hydrogéologie	7
Masses d'eau souterraine.....	7
BD LISA.....	10
Cartes piézométriques.....	15
Quantité/Qualité	19
BSS Eau.....	19
ADES.....	21
Vulnérabilité	23
Indice de développement et de persistance des réseaux (IDPR).....	23
Aléa remontées de nappes.....	24
Vulnérabilité intrinsèque.....	25
Usage	26
Prélèvements en eau (BNPE).....	26
Bibliographie	27
Rapports BRGM.....	27

Présentation du territoire

Territoire communal

Les données sur le territoire de la commune sont issues de la BD TOPO®, produit par l'IGN.

Commune : VAILLY-SUR-AISNE

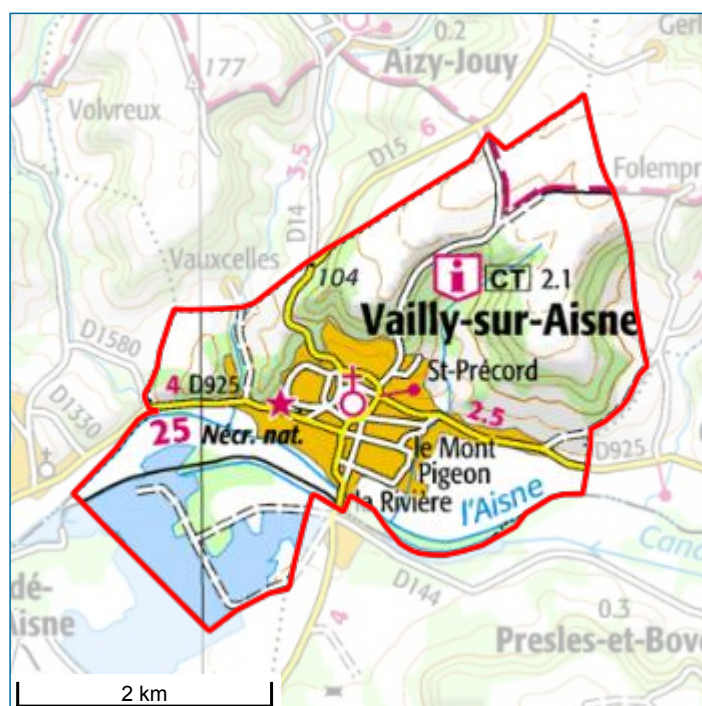
Département : 02 - AISNE

Superficie : 9.94 km²

Population : habitants (en 2011)

Communes voisines :

- [AIZY-JOUY](#)
- [CELLES-SUR-AISNE](#)
- [CHASSEMY](#)
- [CHAVONNE](#)
- [OSTEL](#)
- [PRESLES-ET-BOVES](#)

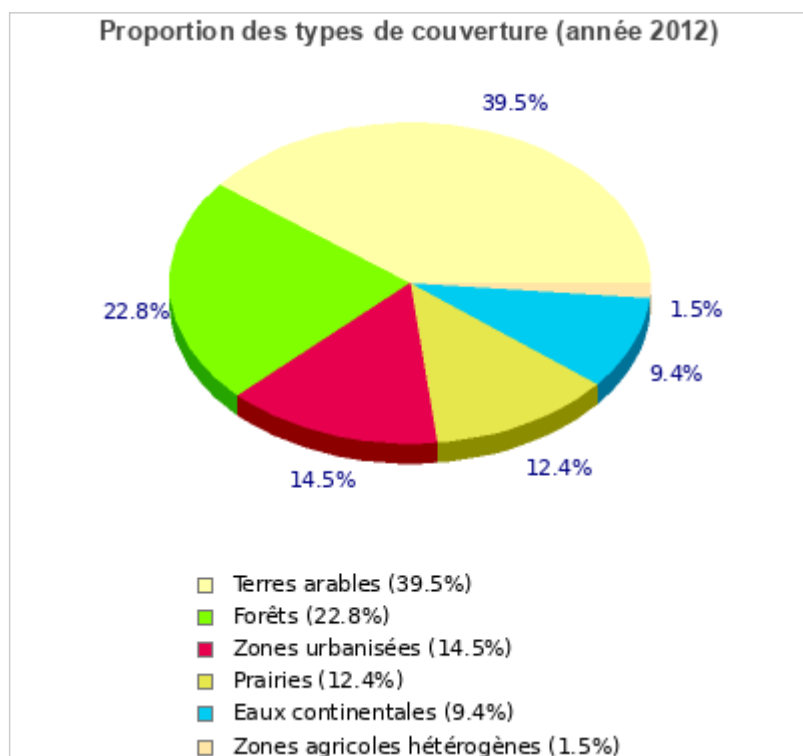


Occupation du sol (CORINE LAND COVER)

Les données présentées ci-dessous sont issues de CORINE Land Cover 2012, base de données d'occupation des sols, dont le Ministère en charge de l'environnement est chargé d'assurer la production, la maintenance et la diffusion. Le programme CORINE Land Cover repose sur une nomenclature standard hiérarchisée à 3 niveaux et 44 postes. Les données présentées ci-après reposent sur le niveau 2 de la nomenclature, comprenant 15 postes.

Pour en savoir plus :

[Lien vers la rubrique sur l'occupation des sols](#)




Cours d'eau (BD Carthage)

Les données sont issues de la BD CarTHAgE® (Base de Données sur la CARTographie THématique des AGences de l'Eau et du Ministère chargé de l'environnement).

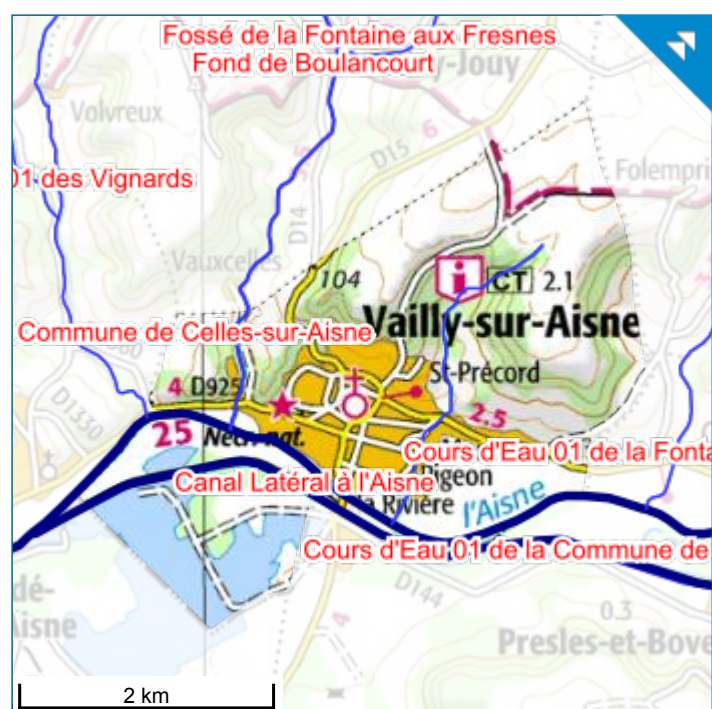
Linéaire global de cours d'eau sur la commune : 10.05 km

Classe	Nom	Longueur	Fiche
1	Canal Latéral à l'Aisne	2.596 km	Fiche cours d'eau (SANDRE)
1	L'Aisne	3.623 km	Fiche cours d'eau (SANDRE)
5	Fond de Boulancourt	1.028 km	Fiche cours d'eau (SANDRE)
6	Cours d'Eau 01 de la Commune de Celles-sur-Aisne	0.006 km	Fiche cours d'eau (SANDRE)
6	Cours d'Eau 01 de la Commune de Vailly-sur-Aisne	2.793 km	Fiche cours d'eau (SANDRE)

Classe 1 :  Cours d'eau de plus de 100km

Classe 5 :  Cours d'eau de 5 à 10km

Classe 6 :  Cours d'eau inférieur à 5km



Géologie

Carte géologique

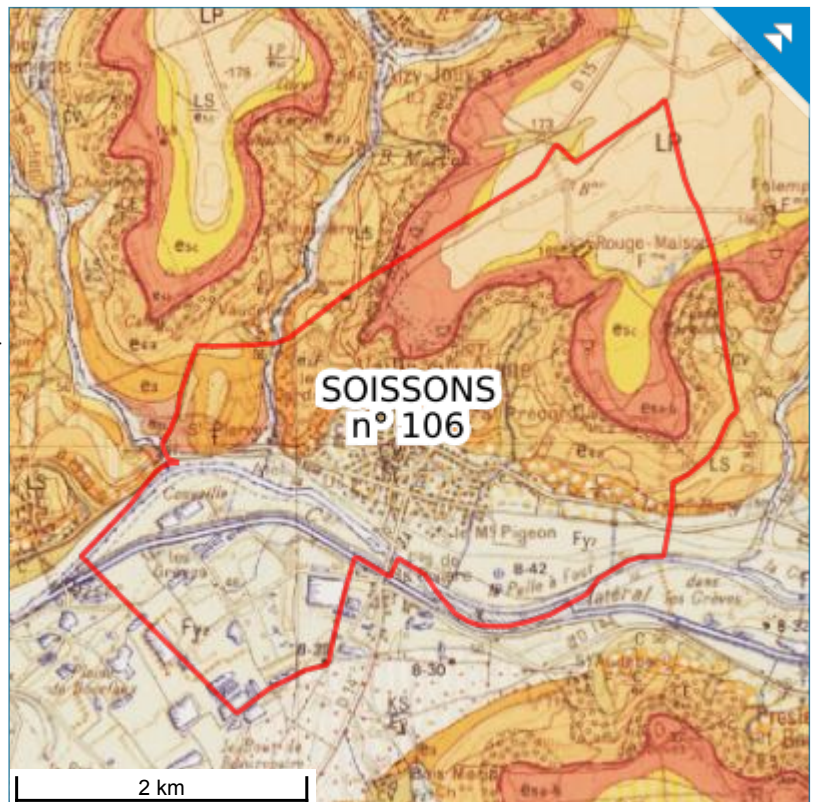
Les cartes géologiques au 1/50 000 du BRGM permettent de connaître les formations géologiques du territoire communal présentes à l'affleurement ou en subsurface.

Pour en savoir plus :

[Lien vers l'article sur les cartes géologiques](#)

Feuille n°106 - SOISSONS ([Notice](#))

	Remblais
	Alluvions modernes : argiles et limons
	Alluvions modernes organominérales et tourbes de vallée
	Colluvions de dépression et de fond de vallon
	Colluvions de dépression et de fond de vallon sur Alluvions anciennes
	Solifluxion de bas de pente : sables ou sables argileux
	Solifluxion de bas de pente : sables ou sables argileux sur Yprésien inférieur : Sparnacien : Argiles et lignites
	Solifluxion sablo-argileuse, éboulis calcaires sur Yprésien supérieur : Cuisien : Sables de Cuise
	Epanchages sableux sur Alluvions anciennes
	Alluvions anciennes : sables et graviers : basses terrasses (< 5m)
	Limons sableux sur substrat non défini
	Limons sableux sur Bartonien inférieur (Auversien) : Sables de Beauchamp (épaisseur < 1m)
	Limons sableux sur Lutétien supérieur : calcaire à Cérithes et Potamides, marnes et caillasses (épaisseur < 1m)
	Limons sableux sur Yprésien supérieur : Cuisien : Sables de Cuise (épaisseur < 1m)
	Limons loessiques
	Lutétien supérieur : calcaire à Cérithes et Potamides, marnes et caillasses
	Lutétien inférieur et moyen non différenciés
	Lutétien inférieur et moyen non différenciés avec calcaire lutétien dolomitisé
	Yprésien supérieur : Cuisien : Sables de Cuise (épaisseur < 1m)
	Yprésien inférieur : Sparnacien : Falun à Cyrènes et à Huîtres, grès fossilifères
	Yprésien inférieur : Sparnacien : Argiles et lignites
	Thanétien supérieur : Sables et grès de Bracheux
	Argile de Laon (Yprésien supérieur: Cuisien)
	Hydro



Hydrogéologie

Masses d'eau souterraine

La commune se situe au droit d'une ou de plusieurs masses d'eau souterraine (MESO). Une masse d'eau souterraine est un volume distinct d'eau souterraine constituant une unité d'évaluation de la directive-cadre européenne sur l'eau (DCE, 2000/60/CE).

Pour en savoir plus :

[Lien vers la rubrique du référentiel MESO](#)

Masse d'eau souterraine FRHG003

Code national : HG003

Code européen : FRHG003

Nom : Alluvions de l'Aisne

Niveau : 1

Type : Alluvial

Écoulement : Entièrement libre

[Fiche masse d'eau nationale](#)

[Fiche masse d'eau du bassin Seine-Normandie résumée](#)

[Fiche nitrates](#)



Masse d'eau souterraine FRHG106

Code national : HG106

Code européen : FRHG106

Nom : Lutétien - Yprésien du Soissonnais-Laonnais

Niveau : 1

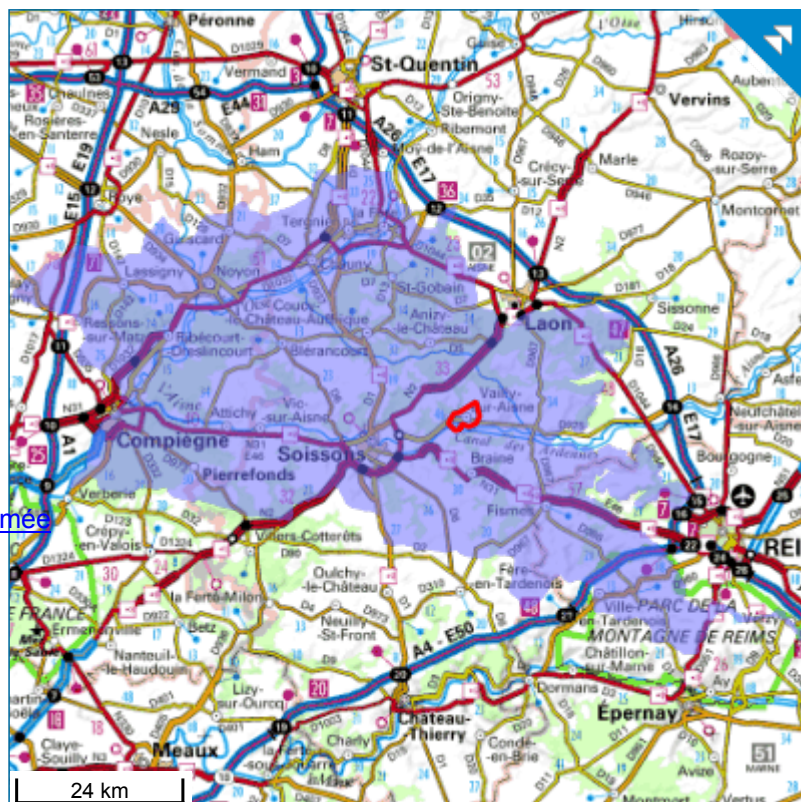
Type : Dominante sédimentaire non alluviale

Écoulement : Entièrement libre

[Fiche masse d'eau nationale](#)

[Fiche masse d'eau du bassin Seine-Normandie résumée](#)

[Fiche nitrates](#)



Masse d'eau souterraine FRHG206

Code national : HG206

Code européen : FRHG206

Nom : Craie de Thiérache-Laonnais-Porcien

Niveau : 1

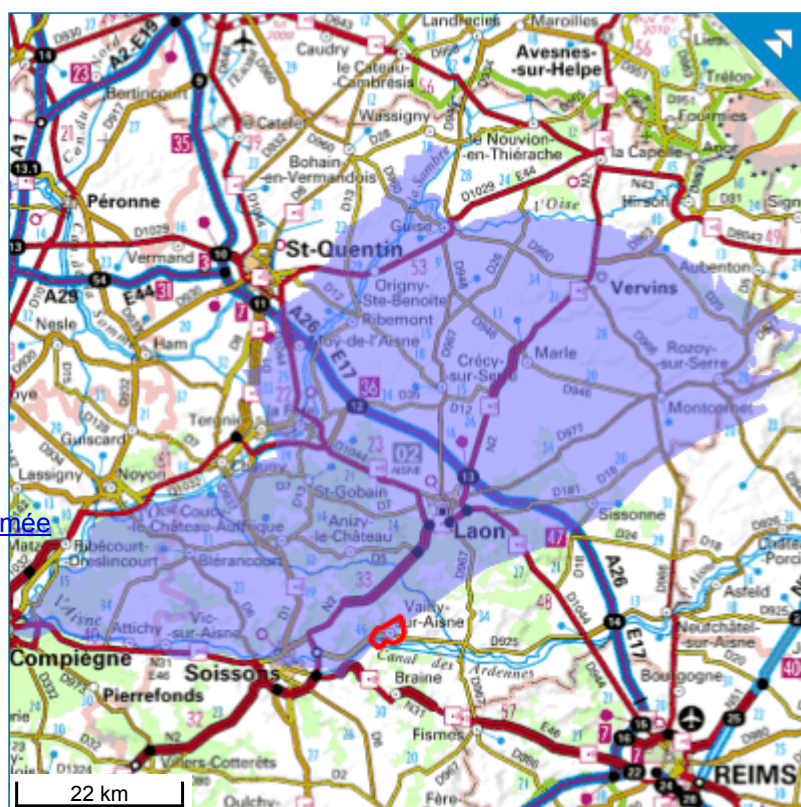
Type : Dominante sédimentaire non alluviale

Écoulement : Libre et captif, majoritairement libre

[Fiche masse d'eau nationale](#)

[Fiche masse d'eau du bassin Seine-Normandie résumée](#)

[Fiche nitrates](#)



Masse d'eau souterraine FRHG207

Code national : HG207

Code européen : FRHG207

Nom : Craie de Champagne nord

Niveau : 1

Type : Dominante sédimentaire non alluviale

Ecoulement : Libre et captif, majoritairement libre

[Fiche masse d'eau nationale](#)

[Fiche masse d'eau du bassin Seine-Normandie résumée](#)

[Fiche nitrates](#)



Masse d'eau souterraine FRHG218

Code national : HG218

Code européen : FRHG218

Nom : Albien-néocomien captif

Niveau : 2

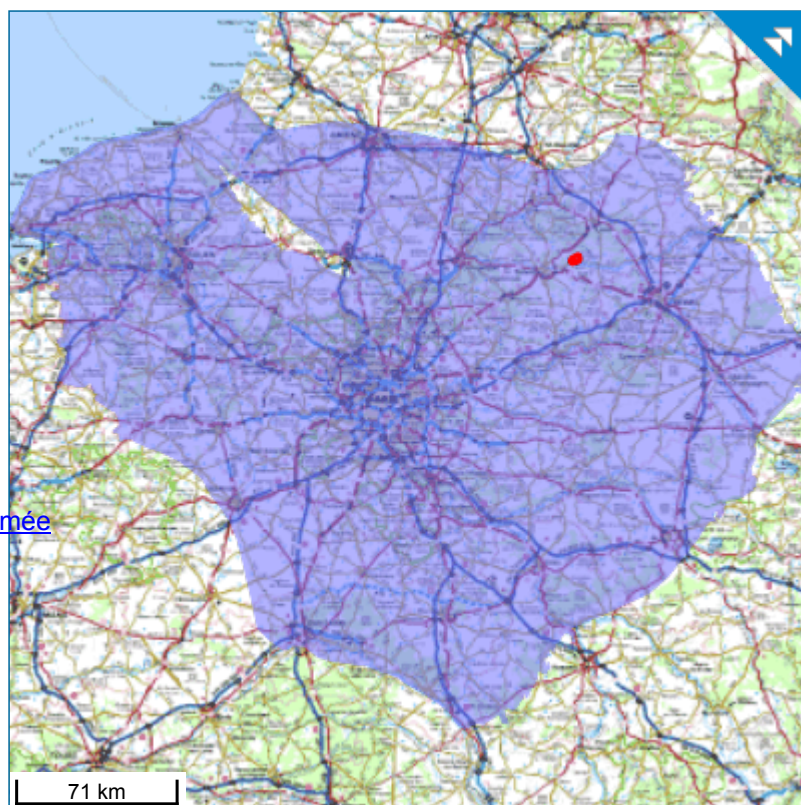
Type : Dominante sédimentaire non alluviale

Ecoulement : Entièrement captif

[Fiche masse d'eau nationale](#)

[Fiche masse d'eau du bassin Seine-Normandie résumée](#)

[Fiche nitrates](#)



BD LISA

La succession des entités hydrogéologiques affleurantes au droit de la commune, c'est-à-dire l'empilement des couches géologiques aquifères (contenant une nappe d'eau souterraine) et des formations imperméables pouvant les séparer, est présentée ci-dessous. Ces données sont issues du référentiel hydrogéologique BDLISA (Base de Données sur les Limites des Systèmes Aquifères) à une échelle locale (niveau 3). Les entités BDLISA sont présentées de haut en bas de la page par ordre croissant de recouvrement : sur ce principe, l'entité d'ordre 1 se trouve à l'affleurement alors que l'entité d'ordre 5 est surmontée par 4 entités moins profondes (la profondeur de la couche n'est pas renseignée).

Pour en savoir plus :

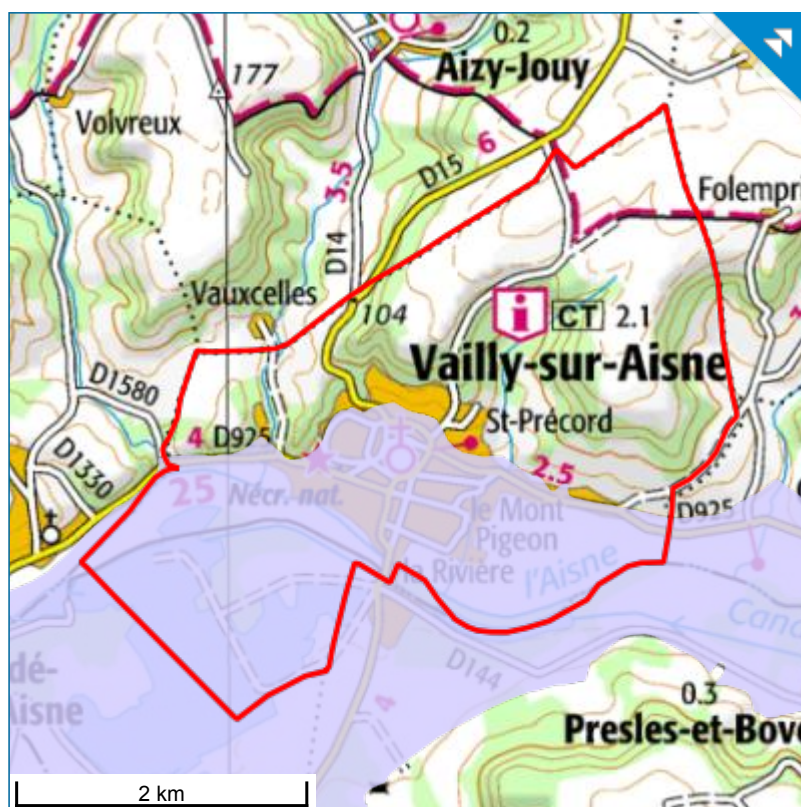
[Lien vers la rubrique BD LISA](#)

Entité hydrogéologique 924AE07

Code : 924AE07

Nom : Alluvions actuelles à anciennes de l'Aisne

[Fiche nationale](#)



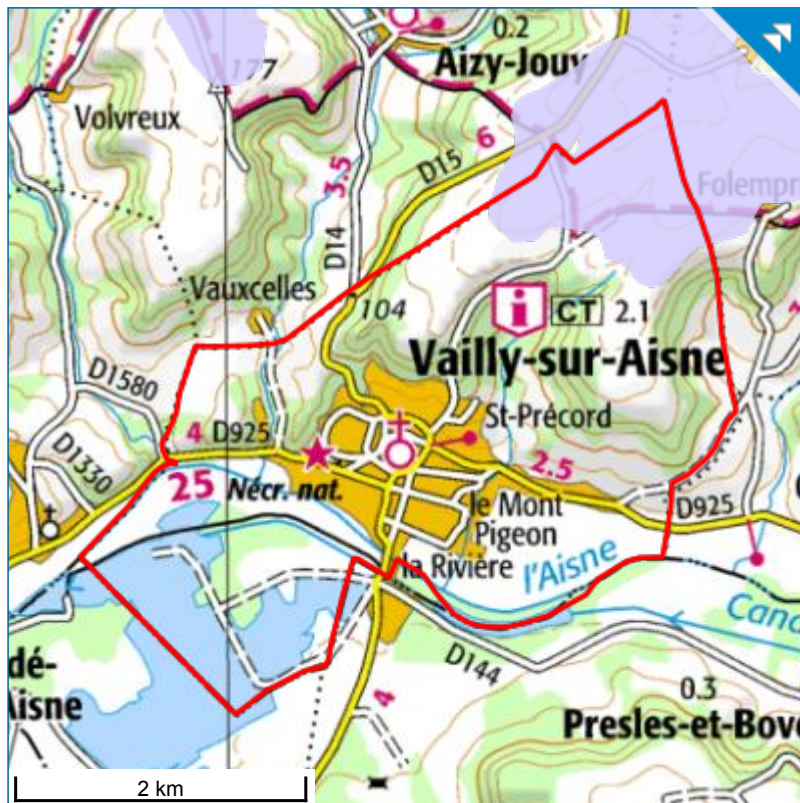
Entité hydrogéologique 113AK05

Code : 113AK05

Nom : Sables du Marinésien (sables de Mortefontaine, Calcaire de Ducy, Sables d'Ezanville) et de l'Auversien (Sables de BeauChamps, d'Auvers) du Bassin Parisien

[Fiche nationale](#)

[Fiche bassin](#)



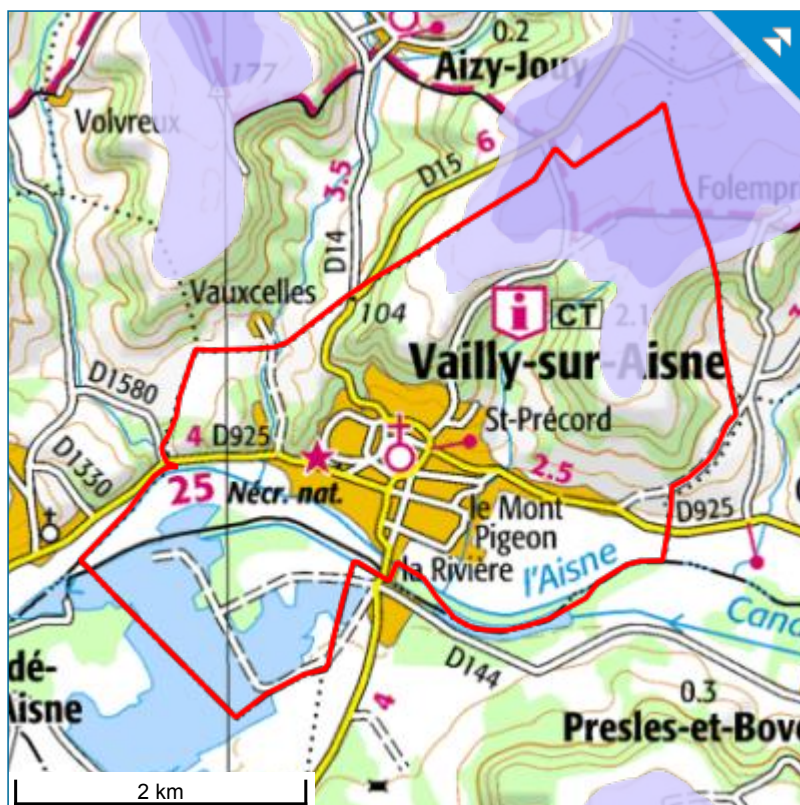
Entité hydrogéologique 113A001

Code : 113A001

Nom : Marnes et caillasses du Lutétien sup. du Bassin Parisien, contenant localement du gypse

[Fiche nationale](#)

[Fiche bassin](#)



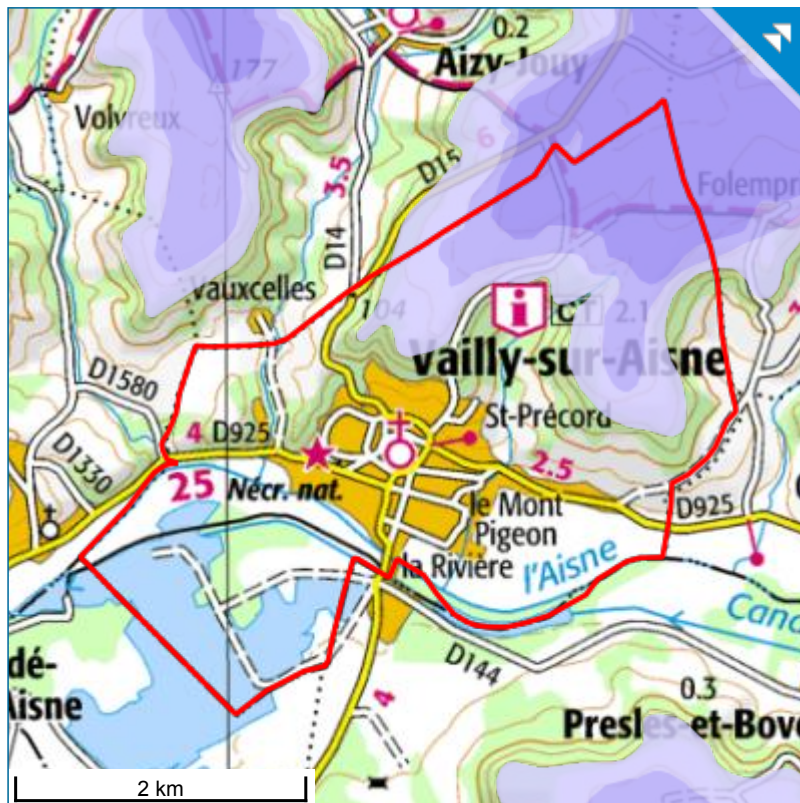
Entité hydrogéologique 113AQ25

Code : 113AQ25

Nom : Calcaires grossiers du Lutétien du bassin de l'Oise amont et de l'Aisne

[Fiche nationale](#)

[Fiche bassin](#)



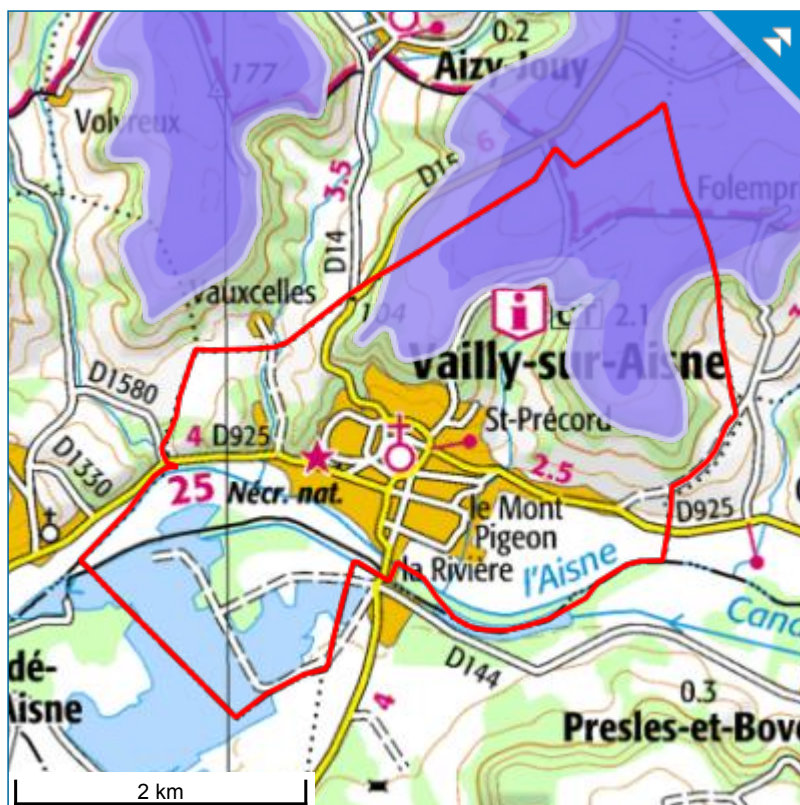

Entité hydrogéologique 113AT01

Code : 113AT01

Nom : Argiles de Laon imperméables de l'Yprésien sup. du Bassin Parisien (bassin Seine-Normandie)

[Fiche nationale](#)

[Fiche bassin](#)



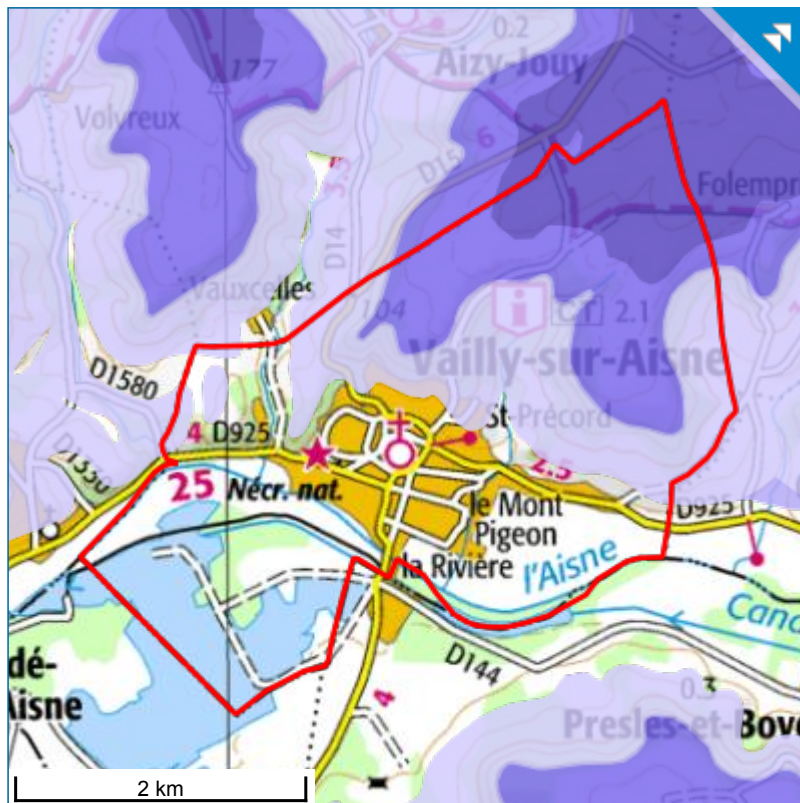
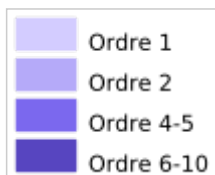
Entité hydrogéologique 113AV01

Code : 113AV01

Nom : Sables de Cuise sous couverture des argiles de Laon de l'Yprésien sup. du Bassin Parisien (bassin Seine-Normandie et sud du bassin Artois-Picardie)

[Fiche nationale](#)

[Fiche bassin](#)



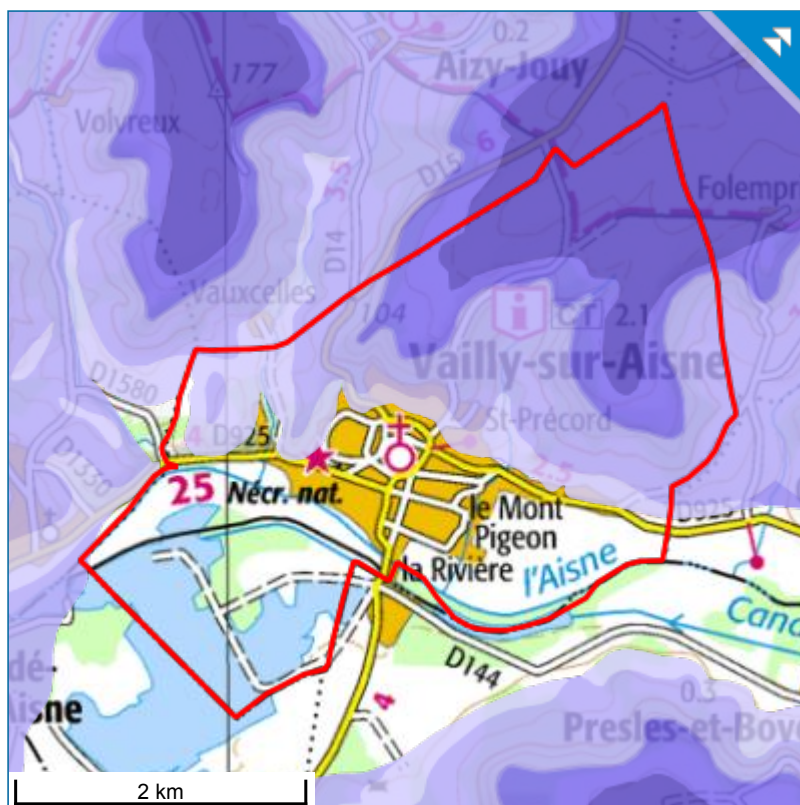
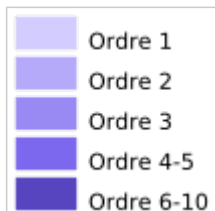
Entité hydrogéologique 117AC03

Code : 117AC03

Nom : Argiles, sables et lignites de l'Yprésien inf. du Bassin Parisien (bassin Seine-Normandie et sud du bassin Artois-Picardie)

[Fiche nationale](#)

[Fiche bassin](#)



Entité hydrogéologique 119AC01

Code : 119AC01

Nom : Sables, marnes et calcaires de l'Yprésien basal et du Paléocène du Bassin Parisien (bassin Seine-Normandie et sud du bassin Artois-Picardie)

[Fiche nationale](#)

[Fiche bassin](#)

	Ordre 1
	Ordre 2
	Ordre 3
	Ordre 4-5
	Ordre 6-10



Cartes piézométriques

Les cartes piézométriques sont une représentation cartographique de la surface des nappes libres ou de la pression hydrostatique des nappes captives. Elles peuvent être lues comme des cartes topographiques, les courbes de niveau (ou isopièzes) correspondant aux altitudes de la nappe au moment de la mesure piézométrique, donnent des indications sur la situation de la nappe, le sens des écoulements et leur vitesse. L'écoulement de la nappe est perpendiculaire aux isopièzes. Les niveaux sont variables au cours de l'année (hautes eaux, basses eaux ou moyennes eaux) et fluctuent d'une année à l'autre (variations inter-annuelles). La précision de la carte dépend de la densité de points de mesure et le tracé des isopièzes dépend de la méthode d'interpolation.

Pour en savoir plus :

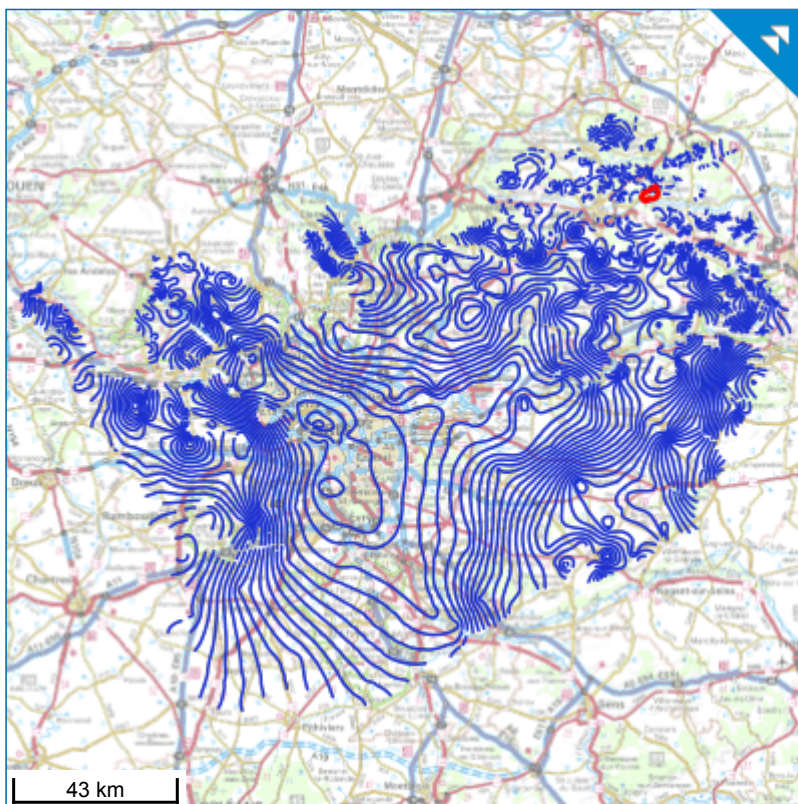
[Lien vers la rubrique "Mesurer le niveau des nappes"](#)

[Lien vers toutes les cartes piézométriques du bassin Seine-Normandie consultables sur le SIGES](#)

Isopièzes de la nappe du Lutétien (HE 2014) - BRGM

Aquifère du Lutétien (Eocène moyen et inférieur)
Cartes piézométriques basses eaux 2013 et hautes eaux 2014 des nappes du Lutétien et de l'Yprésien supérieur dans le Bassin Parisien. Rapport final BRGM/RP-64887-FR (Bault V, Bourguin B., Loiselet C. et Anquetil E. avec la collaboration de Bel A., Chabart M., Braibant G., Gallais Q., Joublin F., Koch F., Leconte S., Lefevre Y., Legendre S., Merlin E., Neveux A., Nicolas J., Rousseaux E., Vieville A.)

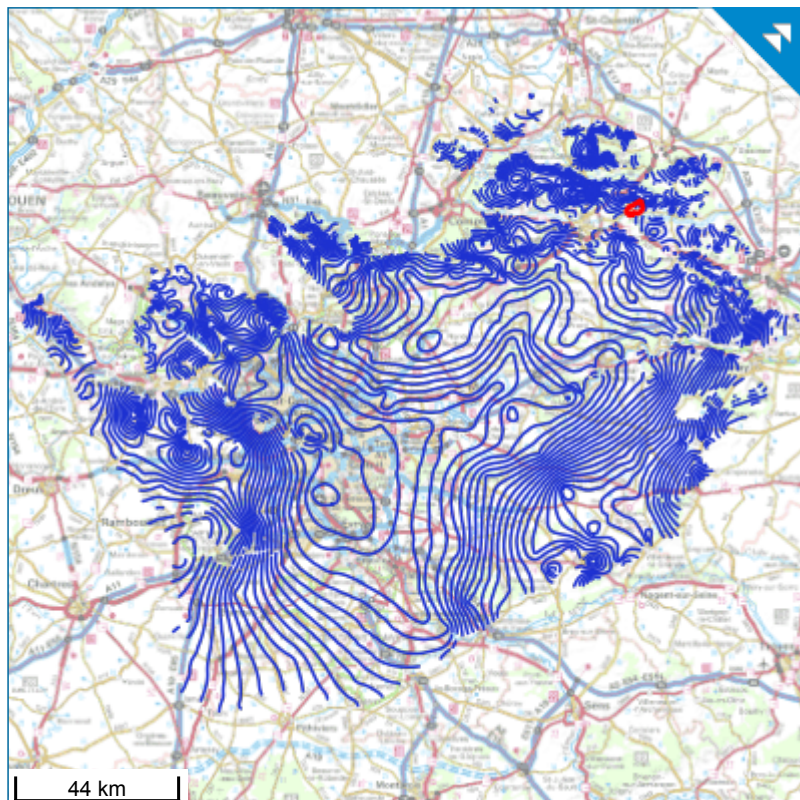
[Accéder à l'article](#)



Isopièzes de la nappe de l'Yprésien (HE 2014) - BRGM

Aquifère de l'Yprésien (Eocène moyen et inférieur)
 Cartes piézométriques basses eaux 2013 et hautes eaux 2014 des nappes du Lutétien et de l'Yprésien supérieur dans le Bassin Parisien. Rapport final BRGM/RP-64887-FR (Bault V, Bourguin B., Loiselet C. et Anquetil E. avec la collaboration de Bel A., Chabart M., Braibant G., Gallais Q., Joublin F., Koch F., Leconte S., Lefevre Y., Legendre S., Merlin E., Neveux A., Nicolas J., Rousseaux E., Vieville A.)

[Accéder à l'article](#)



Isopièzes de la nappe du Lutétien (BE 2013) - BRGM

Aquifère du Lutétien (Eocène moyen et inférieur)
 Cartes piézométriques basses eaux 2013 et hautes eaux 2014 des nappes du Lutétien et de l'Yprésien supérieur dans le Bassin Parisien. Rapport final BRGM/RP-64887-FR (Bault V, Bourguin B., Loiselet C. et Anquetil E. avec la collaboration de Bel A., Chabart M., Braibant G., Gallais Q., Joublin F., Koch F., Leconte S., Lefevre Y., Legendre S., Merlin E., Neveux A., Nicolas J., Rousseaux E., Vieville A.)

[Accéder à l'article](#)



Isopièzes de la nappe de l'Yprésien (BE 2013) - BRGM

Aquifère de l'Yprésien (Eocène moyen et inférieur)
 Cartes piézométriques basses eaux 2013 et hautes eaux 2014 des nappes du Lutétien et de l'Yprésien supérieur dans le Bassin Parisien. Rapport final BRGM/RP-64887-FR (Bault V, Bourgine B., Loiselet C. et Anquetil E. avec la collaboration de Bel A., Chabart M., Braibant G., Gallais Q., Joublin F., Koch F., Leconte S., Lefevre Y., Legendre S., Merlin E., Neveux A., Nicolas J., Rousseaux E., Vieville A.)

[Accéder à l'article](#)



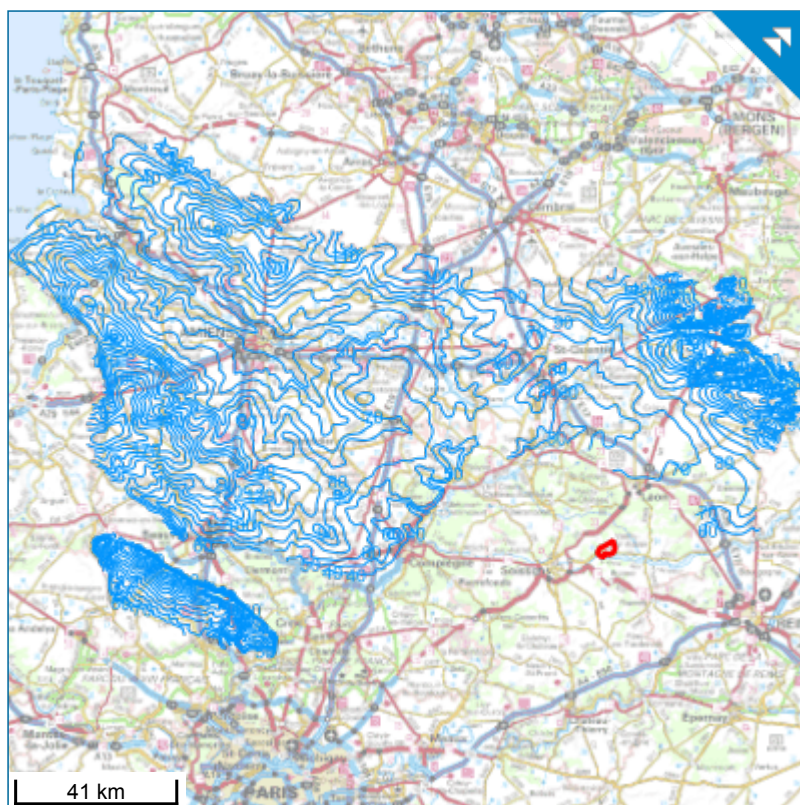
Isopièzes de la nappe de la craie en Picardie - ME (mesures asynchrones 1960 - 2007 BRGM)

Carte piézométrique des moyennes-eaux de la nappe de la Craie en Picardie extraite des atlas hydrogéologiques de l'Aisne de 2009 et de l'Oise 2012.

l'Aisne de 2009.

Aquifère de la craie (Crétacé supérieur).

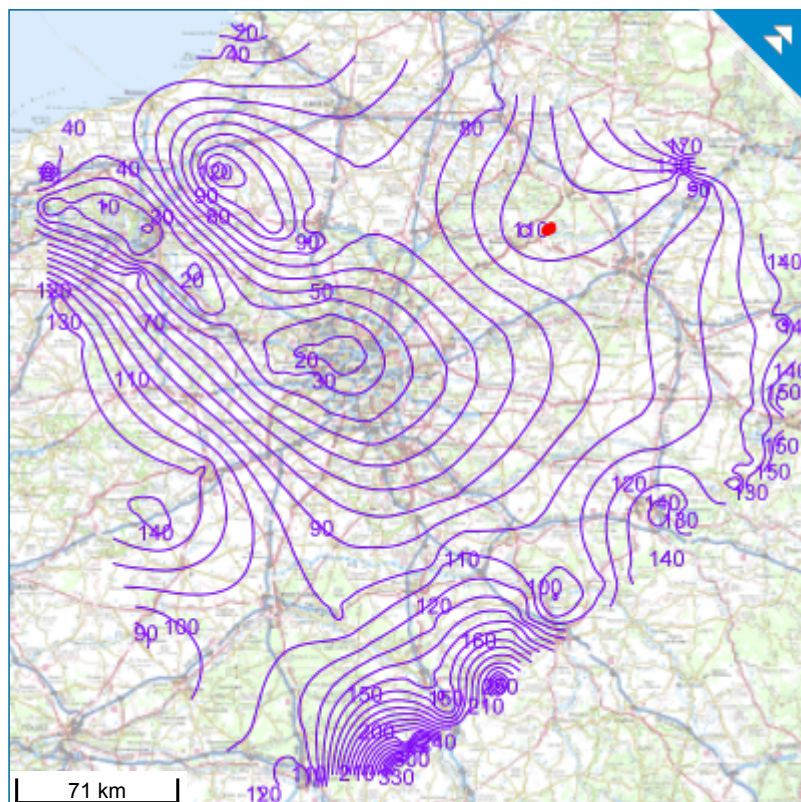
[Accéder à l'article](#)



Isopièzes de la nappe de l'Albien - 1997 (BRGM)

source : BRGM/RR-39702-FR - Synthèse hydrogéologique du Crétacé inférieur du bassin de Paris.
 Aquifère de l'Albien (crétacé inférieur).

[Accéder à l'article](#)



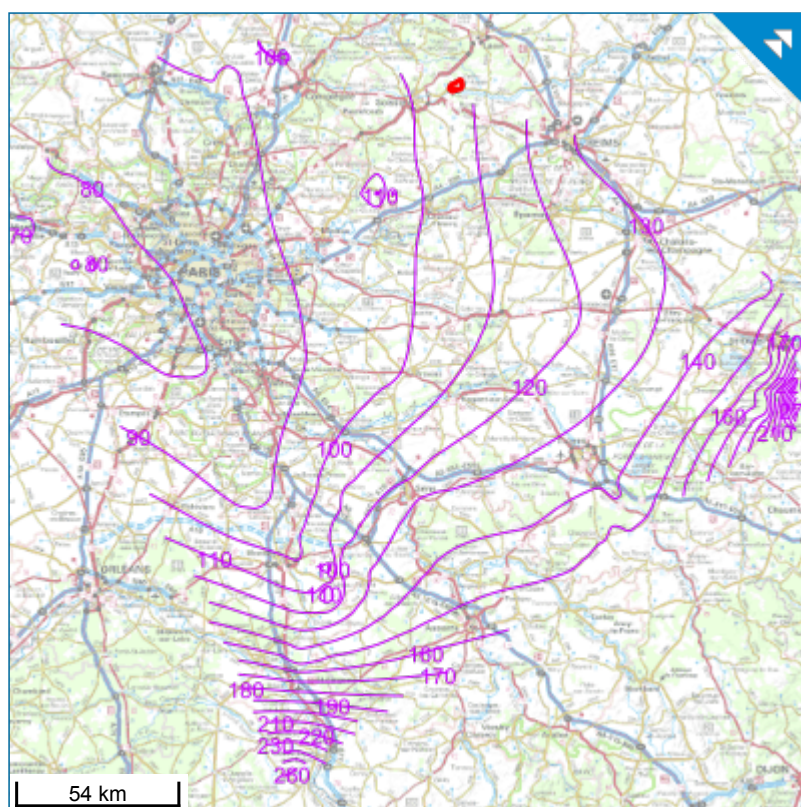
Isopièzes de la nappe du Néocomien - 1997 (BRGM)

Carte de la nappe du Néocomien dans le bassin de Paris, année 1997.

Aquifère de l'Albien / Néocomien.

source : Synthèse hydrogéologique du Crétacé inférieur du bassin de Paris. Rapport BRGM/RR-39702-FR (J.F. Vernoux et al., 1997)

[Accéder à l'article](#)



Quantité/Qualité

BSS Eau

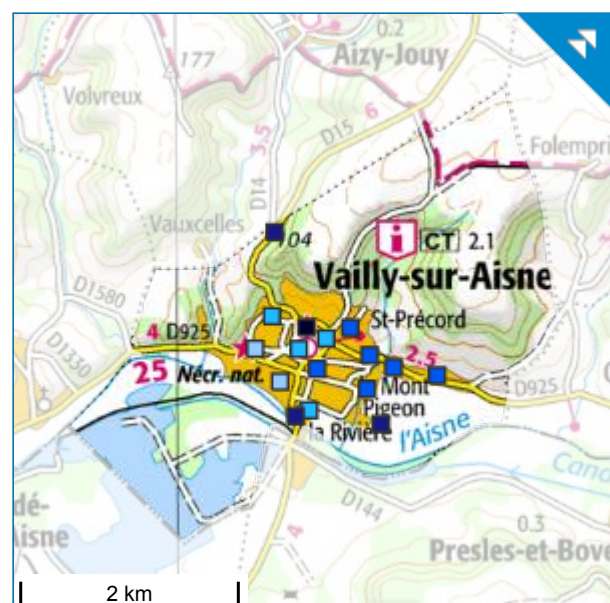
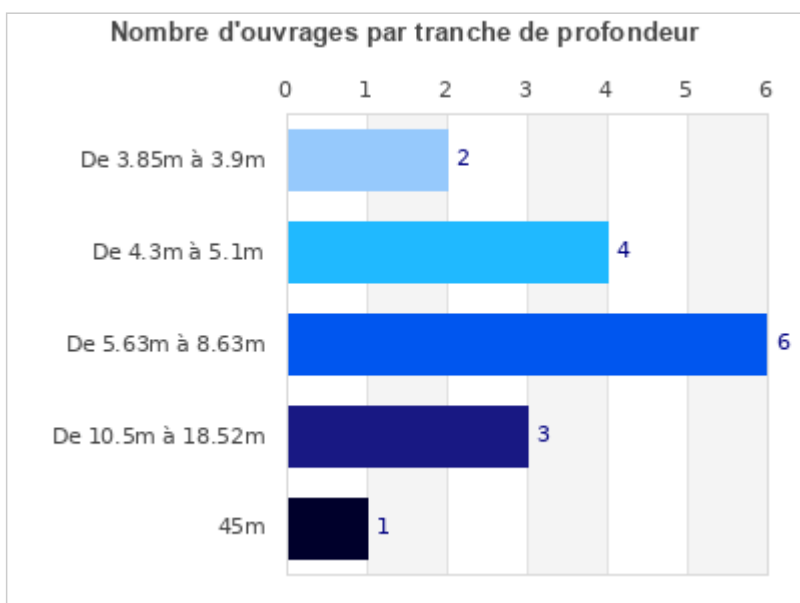
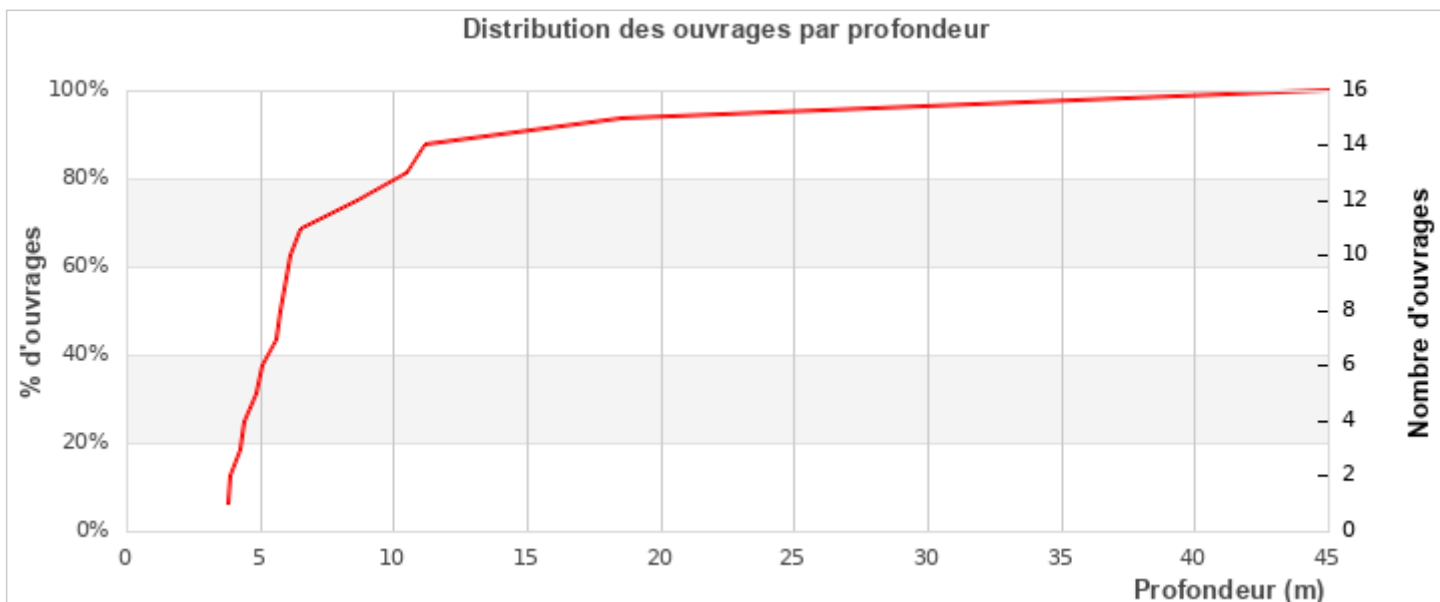
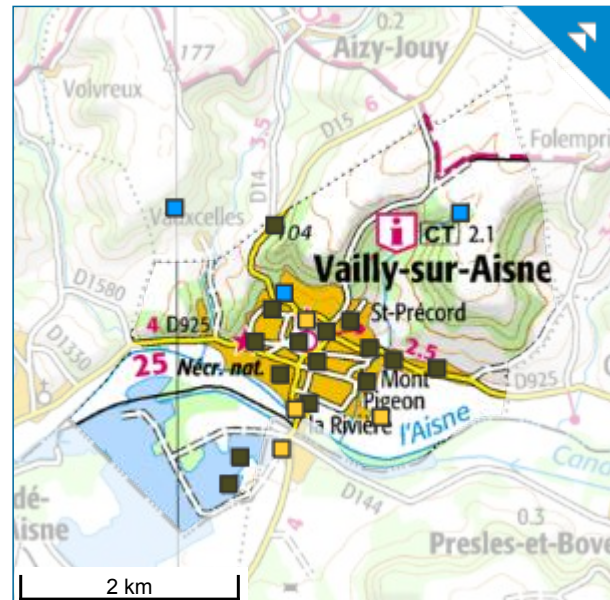
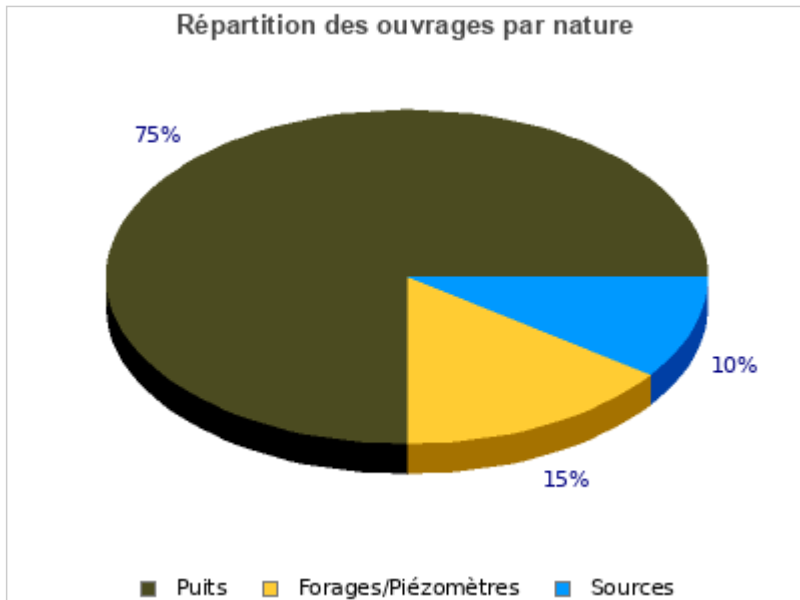
Tous les points d'eau référencés sur le territoire communal (forages, piézomètres, puits, sources...) sont listés ci-dessous. Ces données sont issues de la base de données BSS Eau du BRGM dans laquelle chaque ouvrage dispose d'un identifiant national : le code BSS (Banque de données du Sous-Sol). La BSS Eau permet de visualiser la répartition des points et d'accéder à des informations ponctuelles sur le sous-sol, comme le niveau de la nappe ou la coupe géologique de l'ouvrage. L'inventaire des points d'eau n'est pas nécessairement exhaustif et les renseignements techniques sur les ouvrages peuvent être partiels. Toutes les informations disponibles sont compilées dans la "fiche BSS Eau". Les nouveaux points d'eau référencés au fil du temps sont automatiquement intégrés à la fiche.

Pour en savoir plus :

[Lien vers la rubrique sur le niveau des nappes](#)

Nombre d'ouvrages : 20 (dont 4 avec une profondeur non renseignée)

Code BSS	Lieu dit	Nature	Profondeur	Fiche
01068X0052/P	PUITS AU CIMETIERE MILITAIRE	Puits	3.85 m	Fiche BSS Eau »
01068X0050/P	PUITS A LA FERME RUE DU VIEUX PORT	Puits	3.9 m	Fiche BSS Eau »
01064X0080/P	PUITS A LA BOUCHERIE AU 13 RUE DE LYON	Puits	4.3 m	Fiche BSS Eau »
01068X0049/P	COOPERATIVE AGRICOLE DU NORD DE L'AISNE	Puits	4.45 m	Fiche BSS Eau »
01064X0084/P	RUE DU DOCTEUR BROCARD	Puits	4.9 m	Fiche BSS Eau »
01068X0051/P	PUITS AU N° 14 RUE DE L'HOTEL-DIEU	Puits	5.1 m	Fiche BSS Eau »
01068X0045/P	PUITS N° 24 ROUTE DE CHAVONNE	Puits	5.63 m	Fiche BSS Eau »
01068X0048/P	PUITS A LA FERME DE LA PREE	Puits	5.8 m	Fiche BSS Eau »
01068X0046/P	PUITS AU N° 47 FAUBOURG DE SOMMECOURT	Puits	6.15 m	Fiche BSS Eau »
01068X0047/P	PUITS RUE DU BAC-MAGASIN ELECTRO-MENAGER	Puits	6.15 m	Fiche BSS Eau »
01064X0083/P	RUE ST PRECORD	Puits	6.55 m	Fiche BSS Eau »
01068X0044/P	PUITS ROUTE DE CHAVONNE (N 37)	Puits	8.63 m	Fiche BSS Eau »
01068X0156/PZ4		Forage	10.5 m	Fiche BSS Eau »
01068X0140/S	USINE SITPA PROJET D'IMPLANTATION	Forage	11.2 m	Fiche BSS Eau »
01064X0081/P	ANCIEN PUIITS COMMUNAL FACE AUX RESERVOIRS, ROUTE D	Puits	18.52 m	Fiche BSS Eau »
01067X0027/F	SAINT-PIERRE	Forage	45 m	Fiche BSS Eau »
01068X0210/P		Puits		Fiche BSS Eau »
01068X0053/P		Puits		Fiche BSS Eau »
01064X0078/HY	SOURCE DU PICPUS	Source		Fiche BSS Eau »
01064X0082/HY	SOURCE DE L'ANCIEN LAVOIR-FONTAINE HUBERT	Source		Fiche BSS Eau »



ADES

Lorsqu'un point d'eau fait partie d'un réseau de surveillance des eaux souterraines, il dispose de mesures régulières de la qualité ou du niveau des nappes. Ces données sont rassemblées dans la banque nationale [ADES](#), gérée par le BRGM. Tous les points ADES référencés sur la commune sont listés ci-dessous. Les informations disponibles sur les ouvrages ainsi que les données associées sont accessible à partir de la "fiche ADES". En cas d'absence de points sur la commune, les 3 points les plus proches situés à moins de 10 km de la commune sont signalés.

Pour en savoir plus :

[Lien vers la rubrique sur le niveau des nappes](#)

[Lien vers la rubrique de la qualité des eaux](#)

Nombre de piézomètres : 0

Nombre de qualitomètres : 1

Nombre de piézomètres/qualitomètres : 19

Qualitomètres

Code BSS	Lieu-dit	Profondeur	Fiche
01067X0027/F	SAINT-PIERRE	45 m	Fiche ADES

Piézomètres/Qualitomètres

Code BSS	Lieu-dit	Profondeur	Fiche
01068X0052/P	PUITS AU CIMETIERE MILITAIRE	3.85 m	Fiche ADES
01068X0050/P	PUITS A LA FERME RUE DU VIEUX PORT	3.9 m	Fiche ADES
01064X0080/P	PUITS A LA BOUCHERIE AU 13 RUE DE LYON	4.3 m	Fiche ADES
01068X0049/P	COOPERATIVE AGRICOLE DU NORD DE L' AISNE	4.45 m	Fiche ADES
01064X0084/P	RUE DU DOCTEUR BROCARD	4.9 m	Fiche ADES
01068X0051/P	PUITS AU N° 14 RUE DE L'HOTEL-DIEU	5.1 m	Fiche ADES
01068X0045/P	PUITS N° 24 ROUTE DE CHAVONNE	5.63 m	Fiche ADES
01068X0048/P	PUITS A LA FERME DE LA PREE	5.8 m	Fiche ADES
01068X0047/P	PUITS RUE DU BAC-MAGASIN ELECTRO-MENAGER	6.15 m	Fiche ADES
01068X0046/P	PUITS AU N° 47 FAUBOURG DE SOMMECOURT	6.15 m	Fiche ADES
01064X0083/P	RUE ST PRECORD	6.55 m	Fiche ADES
01068X0044/P	PUITS ROUTE DE CHAVONNE (N 37)	8.63 m	Fiche ADES
01068X0156/PZ4		10.5 m	Fiche ADES
01068X0140/S	USINE SITPA PROJET D'IMPLANTATION	11.2 m	Fiche ADES
01064X0081/P	ANCIEN Puits COMMUNAL FACE AUX RESERVOIRS, ROUTE	18.52 m	Fiche ADES
01064X0078/HY	SOURCE DU PICPUS		Fiche ADES

01068X0053/P		Fiche ADES
01064X0082/HY	SOURCE DE L'ANCIEN LAVOIR-FONTAINE HUBERT	Fiche ADES
01068X0210/P		Fiche ADES

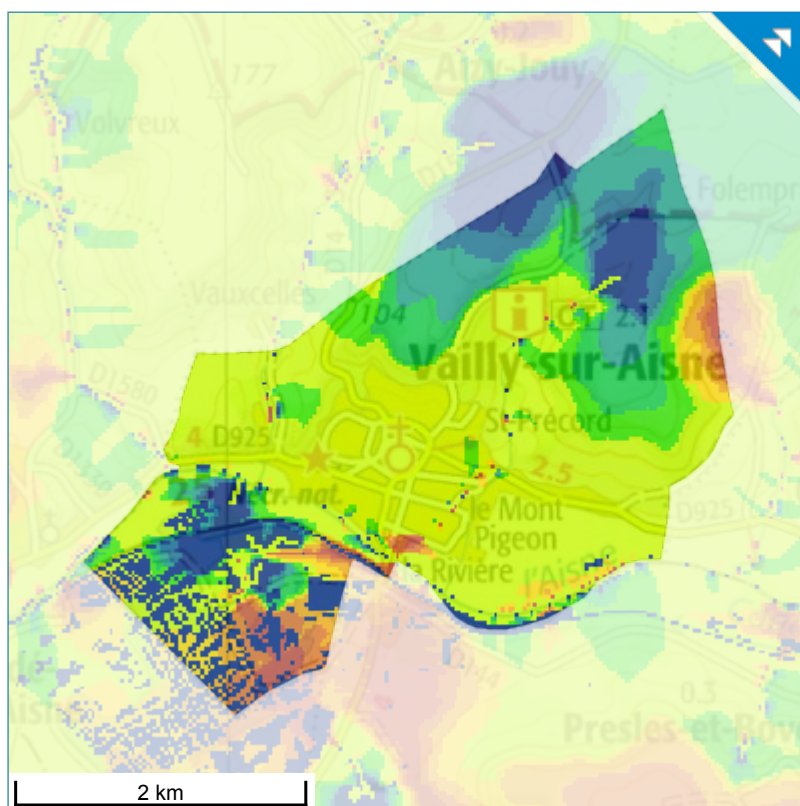

Vulnérabilité

Indice de développement et de persistance des réseaux (IDPR)

Cet indicateur spatial traduit l'aptitude des formations du sous-sol à laisser ruisseler ou s'infiltrer les eaux de surface. Il a été créé par le BRGM pour réaliser des cartes nationales ou régionales de vulnérabilité intrinsèque des nappes aux pollutions diffuses. L'IDPR est disponible à l'échelle de la France sous forme de grille. Son échelle de validité est le 1/50 000.

Pour en savoir plus :

[Lien vers l'article sur l'IDPR](#)

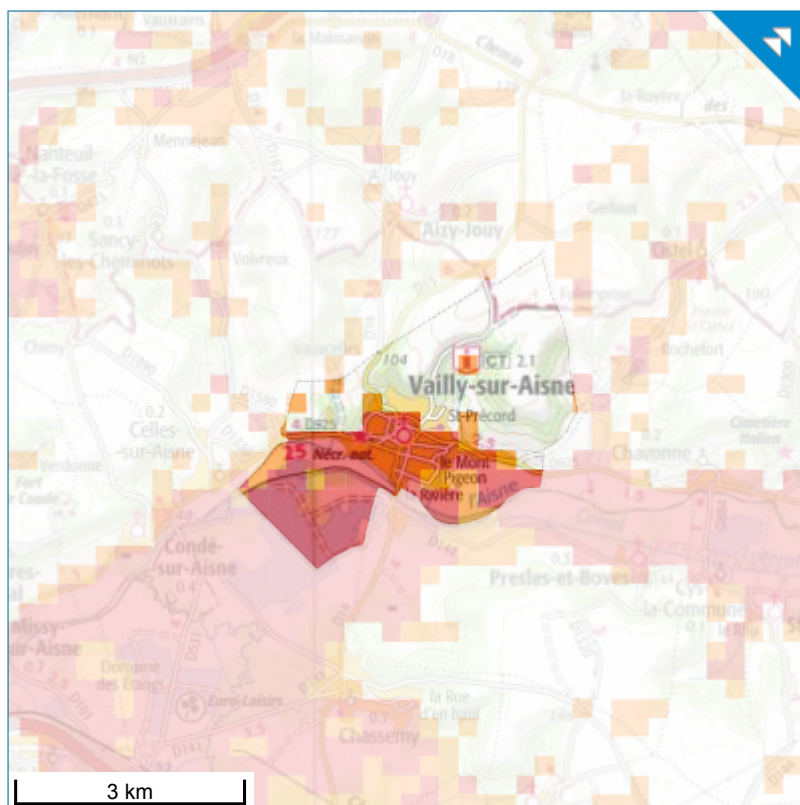
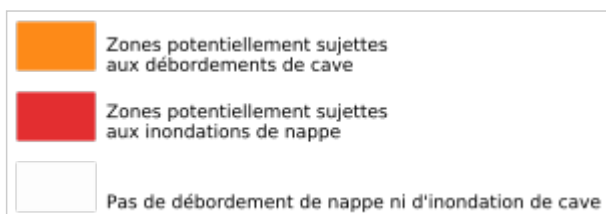


Aléa remontées de nappes

La carte de sensibilité au phénomène de remontées de nappes à l'échelle du territoire communal est présentée ci-après. L'échelle de validité de ces données est le 1/100 000. Elles sont issues du site [Géorisques](https://georisques.brgm.fr). La carte permet de localiser les zones où il y a de fortes probabilités d'observer des débordements par remontée de nappe. Cependant, la qualité de l'information n'est pas homogène et varie suivant la géologie, le relief et le nombre de points disponibles lors de l'interpolation. Pour plus de détails, consulter le rapport public [BRGM/RP-65452-FR](https://brgm.fr/rapport-public/BRGM/RP-65452-FR) qui décrit la méthodologie, le résultat cartographique, la fiabilité, ainsi que les limites de ce travail. Ce genre d'analyse, par interpolation de données souvent très imprécises et provenant parfois de points éloignés les uns des autres, apporte des indications sur des tendances mais ne peut être utilisée localement à des fins de réglementation. Pour ce faire, des études ponctuelles détaillées doivent être menées.

Pour en savoir plus :

[Lien vers la rubrique sur les remontées de nappe](#)



Vulnérabilité intrinsèque

La carte de vulnérabilité intrinsèque simplifiée évaluée sur l'ensemble du bassin Seine-Normandie correspond à la sensibilité des eaux souterraines aux pressions anthropiques par la considération des caractéristiques du milieu naturel (et non par la nature et les propriétés de polluants : vulnérabilité spécifique). Cette notion, élaborée par le BRGM et mise en oeuvre par traitement cartographique (Système d'Information Géographique – logiciel ArcGis®), combine l'épaisseur de la Zone Non Saturée (ZNS) et l'Indice de Persistance des Réseaux (IDPR). Limites d'utilisation : la limite d'interprétation, d'exploitation, de la carte de vulnérabilité simplifiée est fixée par la méthode d'élaboration des données qui la composent. Par construction, on peut considérer une échelle minimum de 1/100 000. Celle ci est directement due aux échelles de validité des données cartographiques exploitées (MNT, BD Carthage). Une exploitation à un niveau plus précis est à exclure.

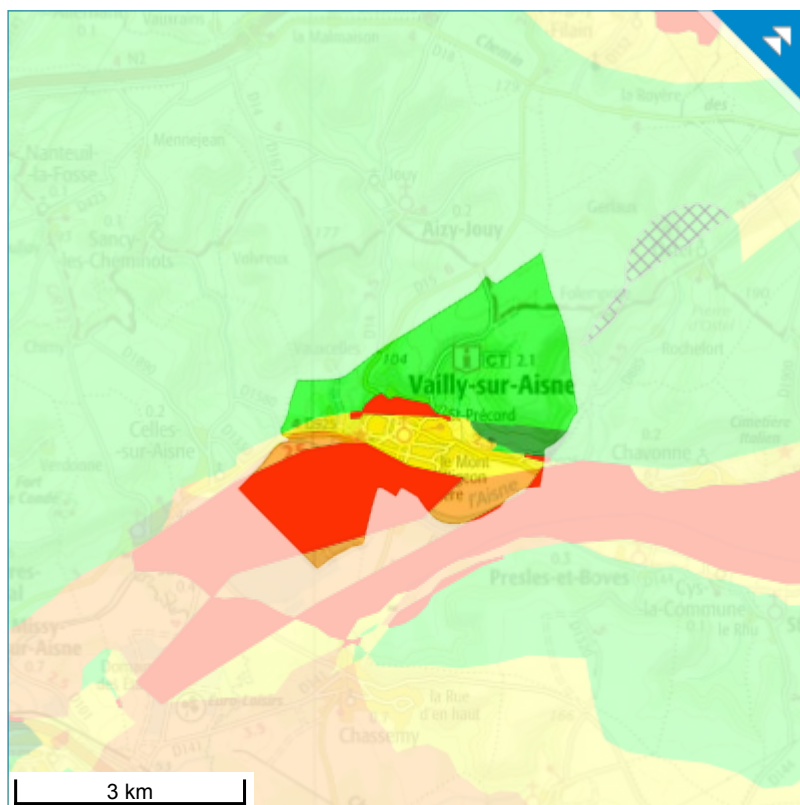
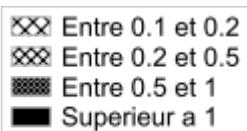
Pour en savoir plus :

[Lien vers l'article sur la vulnérabilité intrinsèque simplifiée](#)

Vulnérabilité intrinsèque :



Densité des cavités karstiques :



Usage

Prélèvements en eau (BNPE)

La banque nationale des prélèvements quantitatifs en eau (BNPE) est l'outil national dédié aux prélèvements sur la ressource en eau, pour la France métropolitaine et les départements d'outre-mer. Les informations portent sur les volumes annuels directement prélevés sur la ressource en eau et sont déclinées par localisation et catégorie d'usage de l'eau. Issues aujourd'hui de la gestion des redevances par les agences et offices de l'eau, elles sont appelées à être complétées à court terme par d'autres producteurs de données. Les données sont actuellement mises à jour une fois par an.

[Accès à la fiche commune BNPE](#)

Bibliographie

Rapports BRGM

Liste des rapports BRGM en lien avec la commune.

Aucun rapport concernant cette commune.