












PREFECTURE EURE-ET-LOIR	
 <b>PRÉFET D'ÉURE- ET-LOIR</b> <i>Liberté Égalité Fraternité</i>	
<b>DIRECTIVE DE PROTECTION ET DE MISE EN VALEUR DES PAYSAGES</b> ----- Préservation des vues sur la cathédrale de Chartres	
<b>ORIENTATIONS ET PRINCIPES FONDAMENTAUX DE PROTECTION ET DE MISE EN VALEUR</b> <b>DOCUMENT GRAPHIQUE</b>	
CARTE V Synthèse communale : Écrosnes	
Direction Régionale de l'Environnement, de l'Aménagement et du Logement Centre - Val de Loire Février 2021	Sources : DREAL Centre - Val de Loire BD Parcellaire  Projection : RGF Lambert 93 (ESPG : 2154)

<b>LÉGENDE</b>	
	Cathédrale
	Vues majeures
	Cônes de vues
	Périmètre d'application de la directive
	Aire d'exclusion des objets de très grande hauteur
	Limitation des hauteurs des constructions et des végétaux (m NGF)
<b>Hauteurs des pylônes isolés</b>	
	0 m
	30 m
	40 m
	50 m