

■ Gorges des Tines

■ Lac Benit

■ Massif de la Dent d'Oche et des Cornettes de Bise

■ Massif de la Dent d'Oche et des Cornettes de Bise



■ Cascade d'Arpenaz

■ Canal du Thiou

© Conception-réalisation : Latitude-Cartagène - © Photos : DREAL

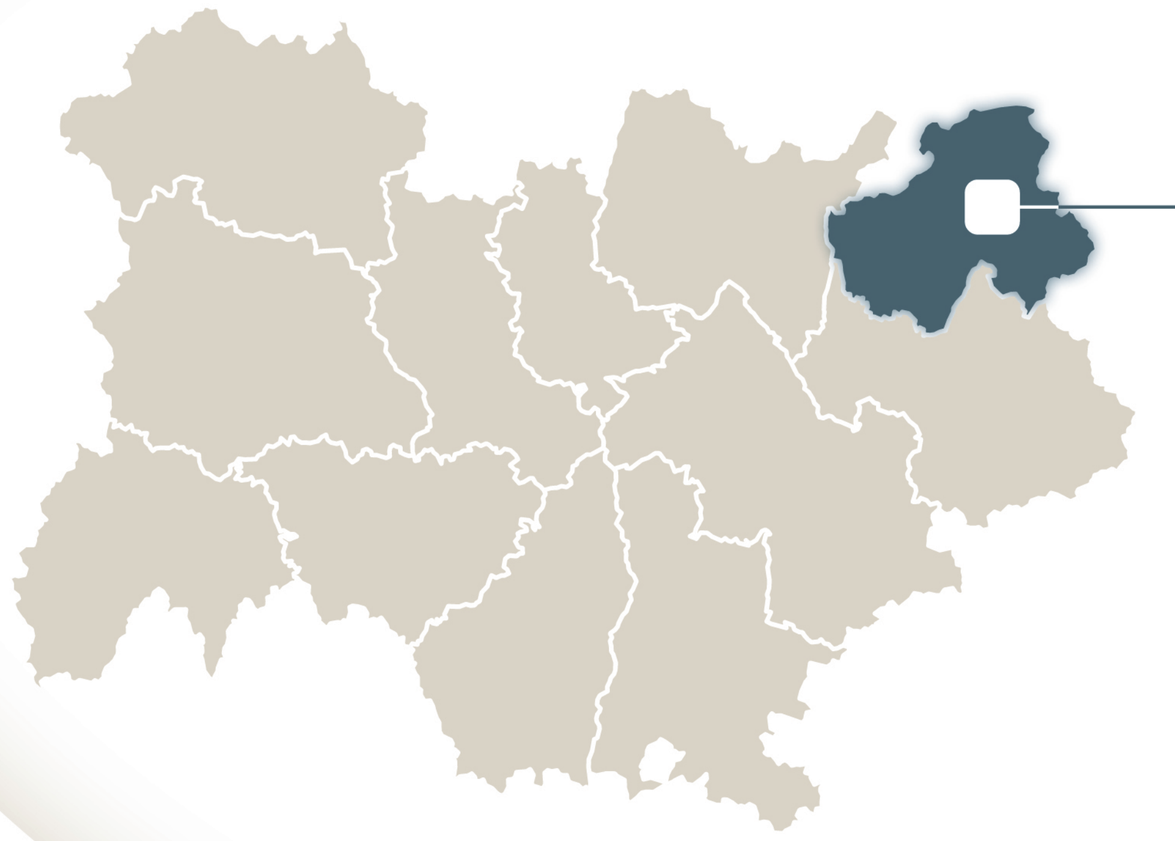

# 74
## Département de la Haute-Savoie

**41 sites classés**

**125 sites inscrits**

## 41 SITES CLASSÉS

**FORÊT/ARBRE/JARDIN REMARQUABLE**
- DOMAINE DE RIPAILLE, 1950 **[C1]**
- FORÊT COMMUNALE DU VALLON SAINTE-CATHERINE À ANNECY, 1951 **[B3]**
- HÊTRES A L'ENTRÉE DU VILLAGE D'ABONDANCE, 1916 **[D1]**
- TILLEUL À SIXT-FER-À-CHEVAL, 1910 **[D2]**
- TILLEUL AU SUD DE L'ÉGLISE DE DOUVAINE, 1925 **[B1]**
- TILLEUL DE NOTRE DAME DE L'AUMÔNE À RUMILLY, 1909 **[A3]**
- TILLEUL DIT «DE SULLY» AU HAMEAU DE TROSSY À LYAUD, 1909 **[C1]**
- TILLEUL SUR LA PLACE DE SAMOENS, 1909 **[D2]**
- TILLEULS DEVANT L'ÉGLISE À ÉTAUX, 1925 **[B2]**

**PAYSAGE EXCEPTIONNEL DE MONTAGNE**
- BALCON DU MONT BLANC, 1987 **[D3]**
- CIRQUE DU FER A CHEVAL ET FOND DE LA COMBE, 1925 **[D2]**
- DÉSERT DE PLATÉ, AIGUILLES DE WARENS ET MONTAGNE DE VÉRAN, 1998 **[D3]**
- LA DENT D'OCHE, LES CORNETTES DE BISE ET LEURS ABORDS, 2013 **[D1]**
- MASSIF DU MONT BLANC (3 DÉCISIONS), 1951 **[D3]**
- PARCELLES SUR LE FLANC EST DU TAILLEFER, 1950 **[B4]**

**CURIOSITÉ GÉOLOGIQUE (GROTTE, ROCHER)**
- BLOC DE ROCHER DIT PIERRE AUX ANGLAIS, 1935 **[E3]**
- BLOCS ERRATIQUES DANS LA PLAINE DES ROCAILLES, 1914 **[B2]**
- CHEMINÉES DES FÉES, 1909 **[D3]**
- GROTTE DE LA BARME DITE AUSSI DU JOURDY, 1909 **[C2]**
- GROTTE DE L'ERMOY, 1910 **[D2]**
- LA BÉCA, ROCHERS ET BROUSSAILLES, 1909 **[D3]**
- ROC DE CHÈRE, 1976 **[B3/B4]**
- ROCHER DES TINES, 1935 **[E3]**

**LAC/RIVIÈRE/CASCADE/GORGE**
- CANAUX DU THIOU ET DU VASSÉ, 1939 **[B3]**
- CASCADE D'ARPENAZ, 1991 **[D3]**
- CASCADE DE DORAN, 1909 **[C3]**
- CASCADE DU NANT D'ANT, 1910 **[D2]**
- CASCADE DU ROUGET, 1914 **[D3]**
- CASCADES DE LA SAUFFAZ, DE LA PLEUREUSE ET DE SALES, 1925 **[D3]**
- DÉFILÉ DE FORT L'ÉCLUSE (2 DÉCISIONS), 1946 [E3]
- FONTAINE DE LA GOUTTE, 1909 **[B3/B4]**
- GORGES DES TINES, 1925 **[D2]**
- GORGES DU PONT DU DIABLE, 1908 **[C1]**
- LAC BÉNIT, 1909 **[C3]**
- LAC DES GERS, 1909 **[D3]**
- LAC VERT, LAC DE MOÈDE ET LAC D'ANTERNE, 1909 **[D3]**

**MONUMENT/OUVRAGE D'ART**
- ÉGLISE DE MONT-SAXONNEX ET SON PROMONTOIRE, 1939 **[C2]**
- TOUR DE LANGIN ET SES ABORDS, 1937 **[C1]**
- TOURS SAINT-JACQUES À ALLÈVES, 1909 **[B4]**
- VIEUX PONT DE SAINT-MARTIN-SUR-ARVE ET SA CROIX, 1934 **[D3]**

**SITE LÉGENDAIRE ET/OU HISTORIQUE**
- PIERRE À VOIX, 1909 **[C3/D3]**

## 125 SITES INSCRITS

**FORÊT/ARBRE/JARDIN REMARQUABLE**
- BOIS DU POËTE, 1944 **[B3]**
- COLLINE DU CUAR ET ABORDS, 1944 **[C2]**
- JARDIN-BELVÉDÈRE CONTIGÜ À LA MAIRIE À SAINT-GERVAIS, 1953 **[D3]**
- JARDINS DE SAINT-BON À THONON-LES-BAINS, 1946 **[C1]**
- PORT DE LA BALMETTE À TALLOIRES, 1944 **[B4]**
- PRÉS ET BOIS ENTRE LA RN 509 ET LA CLUSAZ, 1945 **[C3]**
- TERRAINS EN CONTREBAS DE LA D 12 À SAINT-JORIOZ, 1944 **[B4]**

**PAYSAGE EXCEPTIONNEL DE MONTAGNE**
- ALPE DES CHAVANNES, 1944 **[D2]**
- COL DES ARAVIS ET ABORDS DE LA RN 503, 1948 **[C3]**
- COL DES ARAVIS ET CHAPELLE SAINTE-ANNE, 1946 **[C3]**
- CÔTEAU EN BORDURE SUD DE LA RN 202 (LES GETS), 1944 **[D2]**
- DESERT DE PLATÉ, COL D'ANTERNE ET HAUTE VALLÉE DU GIFFRE, 1965 **[D3]**
- MONT PLÉNAY, 1944 **[D2]**
- MONTAGNE D'ANTERNE, 1944 **[D2]**
- MONTAGNE DU ROY ET CRÊTE DU PLATEAU DE PRAZ-DE-LYS, 1944 **[B2]**
- PLATEAU D'ASSY, 1946 **[D3]**
- PLATEAU DE PLAINE-JOUX-D'EN-HAUT, 1946 **[D3]**
- SIGNAL DE CHAROUSSE ET SES ABORDS, 1946 **[D3]**

**CURIOSITÉ GÉOLOGIQUE (GROTTE, ROCHER)**
- BOIS ET ROCHERS DE LA MONTAGNE DE CHÈRE, 1944 **[B3/B4]**
- GROTTES ET CASCADE DE MORETTE, 1947 **[B3]**

**LAC/RIVIÈRE/CASCADE/GORGE**
- ABORDS DE LA RN 509 AU LIEU DIT «LA TOUR», 1943 **[B3]**
- CASCADE D'ARDENT ET PARCELLES QUI LA BORDENT, 1944 **[D2]**
- CASCADE INFÉRIEURE D'ANGON, NANT D'OY ET LEURS ABORDS, 1944 **[B4]**
- CLUSE DU NOM, 1946 **[C3]**
- DÉFILÉ ET PONT SAINT-CLAIR, 1946 **[B3]**
- ÉTROIT D'ENTE ET SES ABORDS, 1944 **[C2]**
- GORGES DE LA DIOSAZ, 1949 **[D3]**
- GORGES DE MIEUSSY, 1943 **[B2]**
- GORGES DU FIER, 1943 **[B3]**
- LAC D'ANNECY, 1937 **[B3]**
- LAC D'ANTHON ET SES ABORDS, 1945 **[B2]**
- LES PRÉS NOUVEAUX À DUINGT, 1945 **[B4]**
- LIEU DIT «LA MALADIÈRE» À DUINGT, 1944 **[B4]**
- MONTAGNE ET LAC DE LESSY, 1946 **[C3]**
- MOULIN ET PONT DE BANGES, 1946 **[B4]**
- RIVES DU CHÉRAN, ABORDS DU PONT-NEUF À RUMILLY, 1944 **[A3]**
- RIVES DU LAC D'ANNECY À ALBIGNY, 1943 **[B3]**
- RIVES DU LAC D'ANNECY À BRÉDENAZ, 1944 **[B4]**
- RIVES DU LAC D'ANNECY AU VEYRIER-DU-LAC, 1944 **[B3]**
- TERRAINS ENTRE LA RN 508 ET LE LAC D'ANNECY À BREDANNAZ, 1944 **[B4]**
- VALLEE DU CRUET, 1947 **[B3]**

**POINT DE VUE/BELVÉDÈRE**
- COLLINE DE CHAPPAY, 1943 **[A3]**
- POINTE DE MESSERY ET SES ABORDS, 1947 **[B1]**
- VUES PANORAMIQUES DE LA RN 202 À SAINT-GERVAIS-LES-BAINS, 1942 **[D3]**

**VILLE/VILLAGE/HAMEAU/PLACE**
- BOIS DU JORA, CHALET DE LA GOUILLE ET CHAPELLE, 1944 **[C2]**
- CARREFOUR DU FAUBOURG SAINT-MARTIN, 1943 **[B2/B3]**
- CENTRE VILLE D'ANNECY, 1976 **[B3]**
- CHALET À L'ENTRÉE DU HAMEAU DE VILLAVIT, 1946 **[C3]**
- CHALETS À PROXIMITE DE L'ORATOIRE DU CLOS DU PIN, 1946 **[C3]**
- CIMETIÈRE DE MORETTE, 1947 **[B3]**
- CLOS DE CHÈRE ET ABBAYE DE TALLOIRES, 1944 **[B4]**
- GRANDE RUE À YVOIRE, 1944 **[B1]**
- HAMEAU DE CORZENT, 1947 **[C1]**
- HAMEAU DE PASSY, 1944 **[D2]**
- HAMEAU DE TRÉLÉCHAMPS ET SES ABORDS, 1944 **[E3]**
- HAMEAU DE VILLARET, 1946 **[C3]**
- HAMEAU DES ÉCULÉS ET PONT DES ÉTROITS SUR LE BORNE, 1946 **[C3]**
- HAMEAU DU CHINAILLON, 1944 **[C3]**
- MAISONS À ARCADES PLACE DU MARCHÉ À THONES, 1945 **[C3]**
- MAISONS ANCIENNES À DUINGT, 1944 **[B4]**
- MAISONS ANCIENNES RUE CARNOT ET PLACE SAINT-JEAN À LA ROCHE-SUR-FORON, 1943 **[B2/B3]**
- PLACE AU CENTRE DU HAMEAU DE LA VACHERIE, 1944 **[C3]**
- PLACE AVET, STATUE ET ARBRES À THONES, 1945 **[C3]**
- PLACE DE LA MAIRIE DE RUMILLY, 1943 **[A3]**
- PLACE DU BOURG ET SES ABORDS À ALBY SUR CHÉRAN, 1943 **[B4]**
- PLACE DU PARQUET À BONNEVILLE, 1944 **[C2]**
- PLACE DU THAY À YVOIRE, 1944 **[B1]**
- PLACE GRENETTE ET HOTEL DE VILLE À LA ROCHE-SUR-FORON, 1943 **[B2/B3]**
- PORT ET MAISONS SUR LE LAC LÉMAN À MEILLERIE, 1946 **[D1]**
- PORT, QUARTIER DES PÊCHEURS ET CHÂTEAU DE MONTJOUX, 1946 **[C1]**
- QUARTIER DU PLAIN-CHATEAU À LA-ROCHE-SUR-FORON, 1943 **[B2/B3]**
- RAMPE DU CRÉTET À LA-ROCHE-SUR-FORON, 1943 **[B2/B3]**
- TERRAINS ET MAISONS DES PENSIÈRES AU VEYRIER-DU-LAC, 1944 **[B3]**
- TRÉSORS DU HAMEAU DU BOIS BERCHER AU GRAND-BORNAND, 1946 **[C3]**
- VIEUX VILLAGE D'AMPHION ET SES ABORDS, 1947 **[C1]**
- VILLAGE D'ÉSERY, 1990 **[B2]**

**MONUMENT/OUVRAGE D'ART**
- ABORDS DU PONT DE LA CAILLE, 1939 **[B3]**
- CHAPELLE DE BAY À PASSY, 1946 **[D3]**
- CHAPELLE DE LEY À MIEUSSY, 1946 **[C2]**
- CHAPELLE DE SAINT-GERMAIN À TALLOIRES, 1944 **[B4]**
- CHAPELLE DE TULLY ET SES ABORDS, 1946 **[C1]**
- CHAPELLE NOTRE-DAME-DU-LAC ET SES ABORDS, 1946 **[B1]**
- CHAPELLE SAINTE-ANNE ET SES ABORDS, 1944 **[C2]**
- CHARTREUSE DE MELAN ET SES ABORDS, 1945 **[C2]**
- CHÂTEAU D'ALEX ET SES ABORDS, 1947 **[B3]**
- CHÂTEAU D'AVULLY ET SES ABORDS, 1946 **[C1]**
- CHÂTEAU DE BUFFAVENT ET SES ABORDS, 1946 **[C1]**
- CHÂTEAU DE CHIGNAN, PARC ET ABORDS, 1946 **[C1]**
- CHÂTEAU DE COUDRÉE À SCIEZ, 1958 **[C1]**
- CHATEAU DE DHERE, 1944 **[B4]**
- CHÂTEAU DE LA FLÉCHÈRE, COUVENT DES CAPUCINS ET LEURS ABORDS, 1947 **[C1]**
- CHÂTEAU DE LA PALUD À MOYE, 1943 **[A3]**
- CHÂTEAU DE LA ROCHETTE ET SES ABORDS À LULLY, 1946 **[C1]**
- CHÂTEAU DE MARCLAZ ET SES ABORDS, 1946 **[C1]**
- CHÂTEAU DE MENTHON ET SES ABORDS, 1986 **[B3]**
- CHÂTEAU DE MONTHOUX ET SON PARC, 1943 **[B3]**
- CHÂTEAU DE RUPHY ET SES ABORDS À DUINGT, 1944 **[B4]**
- CHÂTEAU DE THUYSET ET SES ABORDS, 1947 **[C1]**
- CHÂTEAU DE TROCHES ET SON PARC, 1946 **[B1]**
- CHÂTEAU ET HAMEAU DE PRÉMERY ET LEURS ABORDS, 1947 **[B3]**
- CHÂTEAU, DOMAINE DE BEAUREGARD, ET PORT DE TOUGUES, 1947 **[B1]**
- COLLINE ET CHATEAU EN RUINES DE LARRINGES, 1946 **[C1]**
- DOMAINE DE TAINE, 1947 **[B3]**
- DONJON D'YVOIRE ET CONSTRUCTIONS ATTENANTES, 1944 **[C1]**
- ÉGLISE DE CHEVRIER ET SES ABORDS, 1947 **[A2]**
- ÉGLISE DE MEILLERIE ET SES ABORDS, 1946 **[D1]**
- ÉGLISE DE MIEUSSY ET SES ABORDS, 1946 **[B2]**
- ÉGLISE DE VILLARDS ET CHALETS ENVIRONNANTS, 1945 **[C3]**
- ÉGLISE DES CLEFS ET SES ABORDS, 1946 **[C3]**
- ÉGLISE DU FERNUY ET SES ABORDS, 1946 **[C3]**
- ÉGLISE ET PLACE DE LA FONTAINE À CONCISE, 1947 **[C1]**
- ÉGLISE SAINT-JEAN ET RUE DES FOURS À LA-ROCHE-SUR-FORON, 1943 **[B2]**
- ÉGLISE, CHATEAU DE SONNAZ ET SES ABORDS, 1947 **[C2]**
- HAMEAU ET CHAPELLE DE SALVAGNY, 1944 **[D2]**
- LE BONNANT ET LES DEUX PONTS DU DIABLE, 1942 **[D3]**
- PONT DE LA VACHERIE ET CHAPELLE DE GLAPIGNY, 1946 **[C3]**
- PONT DE L'ABÎME ET SES ABORDS, 1946 **[B4]**
- PONT DE LORNAY ET SES ABORDS, 1943 **[A3]**
- PONT DE PRESLES SUR LE BIOSON, 1944 **[B3]**
- PONT DIT «PONT ROMAIN» ET SES ABORDS AUX CLEFS, 1946 **[C3]**
- RUINES DU CHÂTEAU DE BORINGES À REIGNIER, 1944 **[B2]**
- RUINES DU CHÂTEAU DE FAUCIGNY ET LEURS ABORDS, 1942 **[B2]**
- VIEUX PONT DE VERTHIER ET SES ABORDS À DOUSSARD, 1944 **[B4]**
- VIEUX PONT SUR LA DRANSE À MORZINE, 1944 **[D2]**

**SITE LÉGENDAIRE ET/OU HISTORIQUE**
- PLATEAUX DES GLIÈRES, DE DRAN, ET MONTAGNE DES AUGES, 1947 **[C3]**

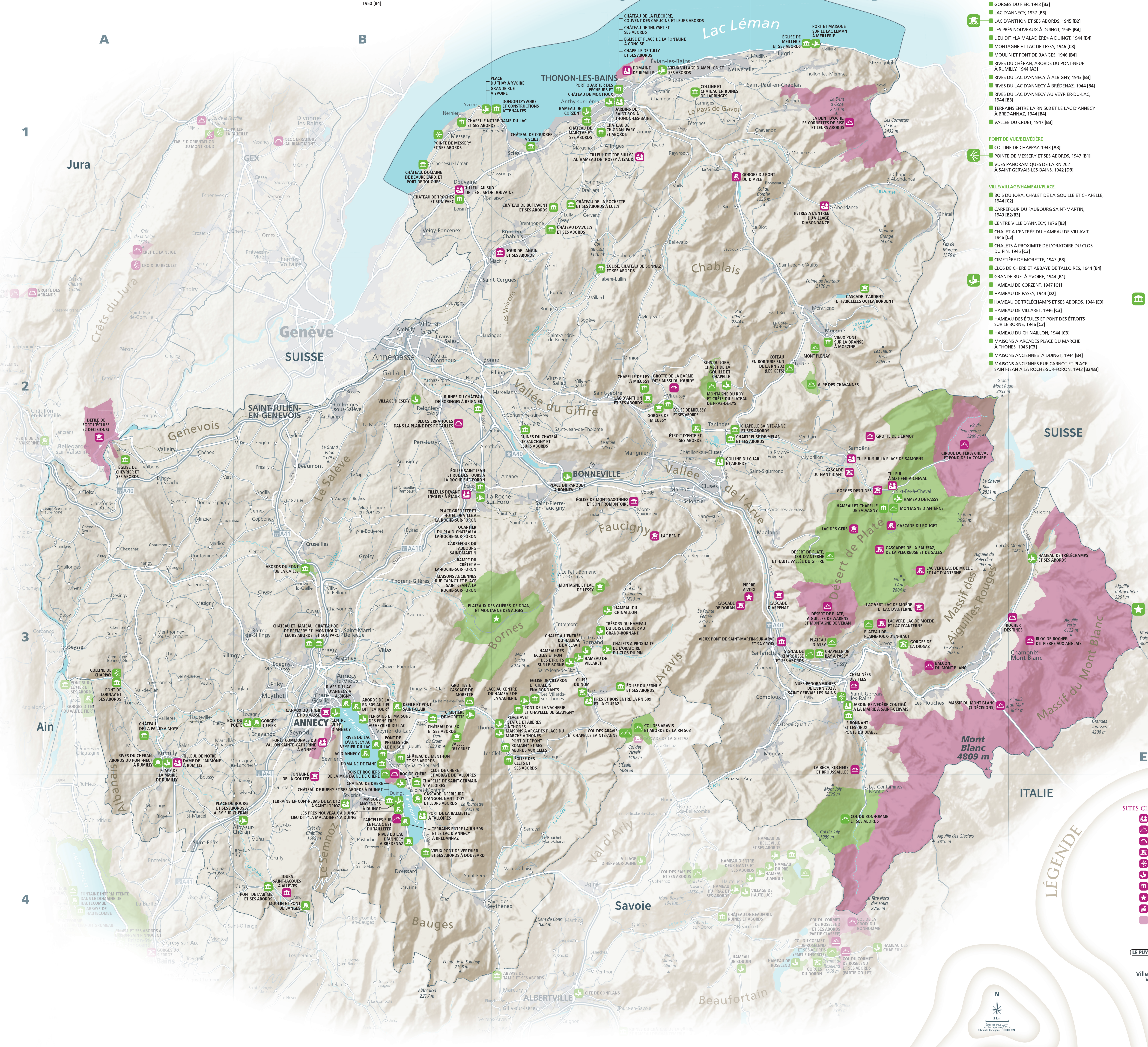


## LÉGENDE

| SITES CLASSÉS | | SITES INSCRITS |
|---|---|---|
| | Forêt/Arbre/Jardin remarquable *Woodland, tree* | |
| | Paysage exceptionnel de montagne *Outstanding mountain landscape* | |
| | Curiosité géologique (grotte, rocher) *Geological sites (cave, rock)* | |
| | Lac/Rivière/Cascade/Gorge *Lake, river, water fall, gorge* | |
| | Point de vue/Belvédère *Viewpoint, belvedere* | |
| | Ville/Village/Hameau/Place *Town, village, hamlet, square* | |
| | Monument/Ouvrage d'art *Monument, Bridge and dam* | |
| | Site légendaire et/ou historique *Legendary or historic site* | |
| | Paysage viticole remarquable *Outstanding vineyard* | |
| | Emprise territoriale des sites *Location of sites* | |

**Administration**
LYON — Préfecture de région
LE PUY-EN-VELAY — Préfecture de département
BRIOUDE — Sous-préfecture

**Population**
Villeurbanne — plus de 100 000 hab.
Vénissieux — de 50 000 à 100 000 hab.
Oyonnax — de 20 000 à 50 000 hab.
Saint-Marcellin — Principales communes de moins de 20 000 hab.

**Transports**
Autoroute ou voie à caractère autoroutier
Route nationale ou route départementale importante

N
2 km
Échelle au 1/125 000ème soit 1 cm représente 1,25 km
©Latitude-Cartagène - ÉDITION 2018

Réalisation : Latitude-Cartagène, 2018
Sources : GeoFLA® pour le fond cartographique, INSEE pour la démographie (chiffres de 2016), ASTER pour le relief, DREAL Auvergne-Rhône-Alpes pour les sites classés et inscrits (sept. 2017)

PRÉFET DE LA RÉGION AUVERGNE-RHÔNE-ALPES

La Direction Régionale de l'Environnement, de l'Aménagement et du Logement est un service du Ministère de la Transition écologique et Solidaire. Elle est en charge de l'application des législations relatives à l'eau, à la protection des sites, à la protection de la nature, aux études d'impact, à la publicité, à la protection des paysages, notamment pour le littoral (ou les grands lacs) et la montagne. Faire connaître, protéger et valoriser les sites classés et inscrits est une mission conduite par la DREAL en partenariat avec les unités départementales de l'architecture et du patrimoine du Ministère de la Culture.

The Regional Department of the Environment, Planning and Housing is part of the Ministry for Ecological and Inclusive Transition in charge of enforcing regulations on water, site and environmental protection, as well as on impact studies, advertising, landscape protection - notably coastlines (great lakes) and mountains. Making listed, heritage sites known, protecting and promoting them is one of the Regional Department of the Environment, Planning and Housing's missions together with the Departmental Units of Local Architecture and Heritage and the Ministry for culture.

## SITES CLASSÉS, SITES INSCRITS : DES PAYSAGES EXCEPTIONNELS, LIEUX DE BEAUTÉ, LIEUX DE MÉMOIRE.

Cette carte régionale présente les 231 sites classés et les 688 sites inscrits des 12 départements de la région Auvergne-Rhône-Alpes. Ils sont présents dans leur très grande diversité : des sites à la notoriété internationale aux sites les plus modestes, des sites de montagnes aux sites urbains, des ensembles paysagers remarquables aux sites ponctuels, tous participent à la constitution de notre patrimoine paysager exceptionnel. Portée par l'État, cette protection réglementaire existe depuis plus de 100 ans permettant ainsi une protection sur le long terme. Les agriculteurs, les éleveurs, les gestionnaires et propriétaires forestiers ou vignerons, à l'origine de ces paysages remarquables, sont des acteurs essentiels qu'il faut soutenir dans leur pratiques durables, garantes de la pérennité de nos paysages exceptionnels. Nos concitoyens y sont attachés et les visiteurs sont nombreux à les apprécier.

## LISTED, HERITAGE SITES: OUTSTANDING LANDSCAPES – BEAUTIFUL, MEMORIAL SITES.

This map features the 231 listed and the 688 heritage sites of the Auvergne Rhône-Alpes region's 12 areas. They boast a wide-ranging diversity: from international renown to more modest sites, from mountainous to urban sites, from remarkable landscapes to specific sites. They are all part of our exceptional landscape heritage. Supported by the State, this regulatory protection has been around for over a hundred years, enabling a long-term protection. Farmers, breeders, woodland managers and owners as well as vine-growers have all contributed to these outstanding landscapes and must be supported in their sustainable practices that secure the future of our wonderful landscapes. French people along with many visitors value them.

AUVERGNE-RHÔNE-ALPES **HAUTE-SAVOIE**

AUVERGNE-RHÔNE-ALPES **HAUTE-SAVOIE**

Chalet Airon - Flaine

■ Désert de Platé

■ Défilé de Fort l'Ecluse

■ Massif du Mont Blanc

■ Lac Vert

SITES CLASSÉS & SITES INSCRITS
lieux de beauté, lieux de mémoire en Auvergne-Rhône-Alpes
Département de la Haute-Savoie