



Gorges - Cirque Madéine



Pont d'Arc



Pont du Diabre de Thuyts




Village de Souzaries



Rocher de Souzaries

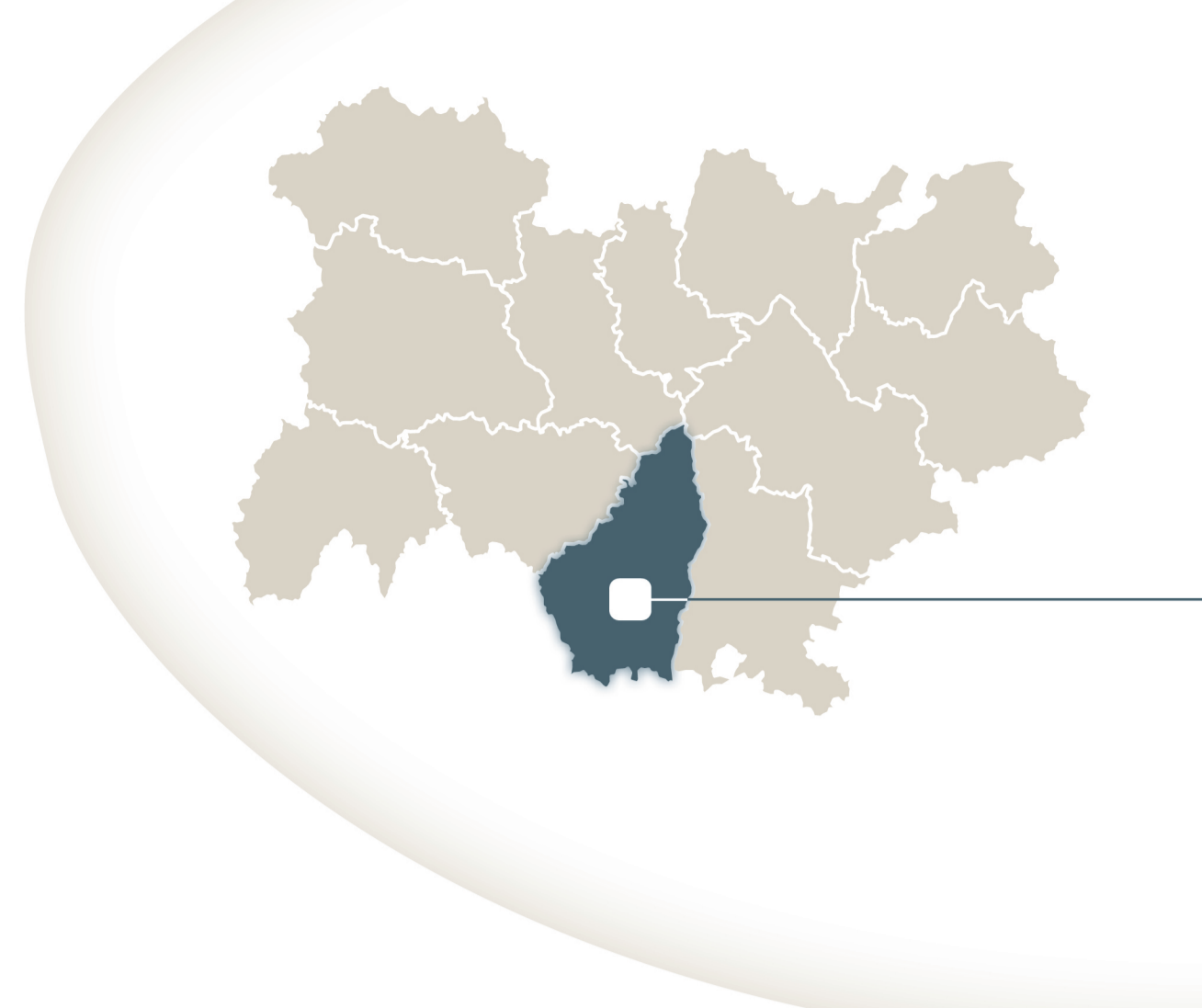


Cirque de Gers



Roche de Pérende

A



# 07

Département de l'Ardèche

22 sites classés

44 sites inscrits

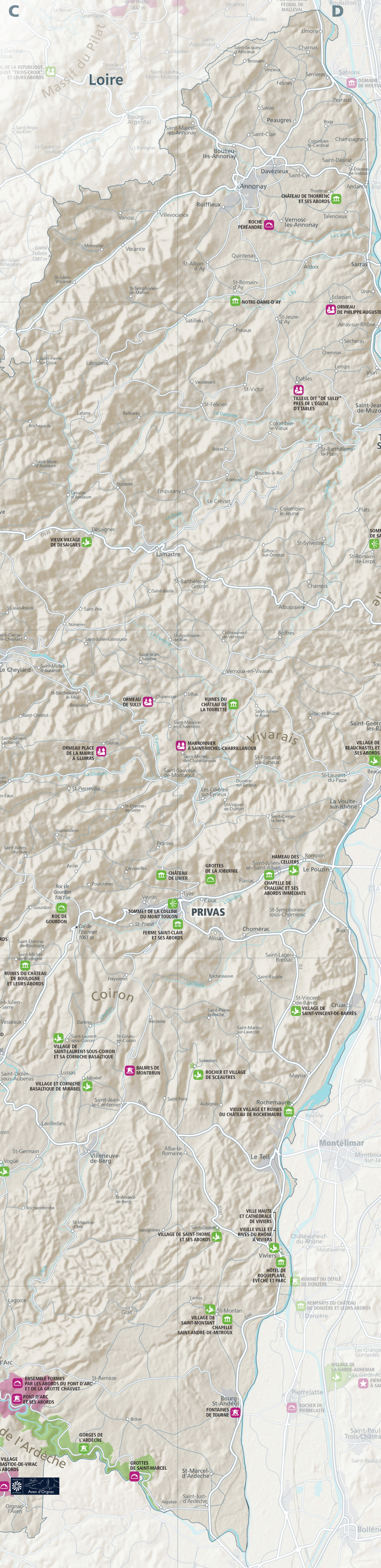
2

3

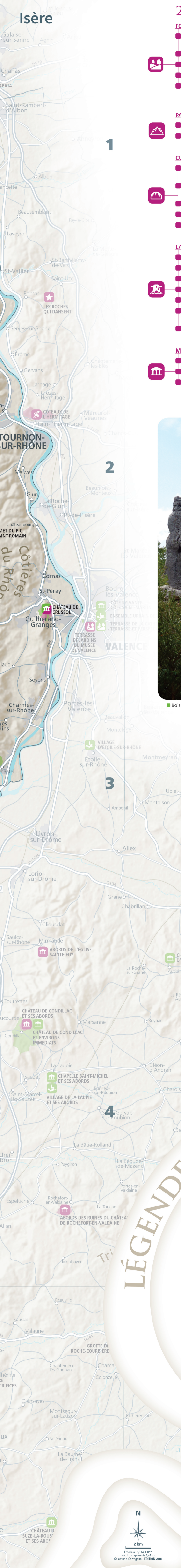
4

5

C



D



## 22 SITES CLASSÉS

- FORÊT/ARBRE/JARDIN REMARQUABLE**
- MARRONNIER À SAINT-MICHEL-CHABRILLANOUX, 1936 (C/D3)
  - ORMEAU DE PHILIPPE AUGUSTE, 1936 (D2)
  - ORMEAU DE SULLY, 1936 (C3)
  - ORMEAU PLACE DE LA MAIRIE À GLIRNAS, 1936 (C3)
  - TILLEUL DIT «DE SULLY» PRÈS DE L'ÉGLISE D'ÉTABLES, 1936 (D2)
- PAYSAGE EXCEPTIONNEL DE MONTAGNE**
- MASSIF DU MÉZENC, 1997 (B3)
  - MONT GERBIER DE JONCS, 1933 (B3)
- CURIOSITÉ GÉOLOGIQUE (GROTTE, ROCHER)**
- ENSEMBLE FORMES PAR LES ABORDS DU PONT D'ARC ET DE LA GROTTE CHAUVET, 2013 (C5)
  - GROTTES DE SAINT-MARCEL, 1934 (C5)
  - ROCHE PÉRENDE, 1932 (D1)
  - ROCHER DU FROMAGE, 1933 (C3)
- LAC/RIVIÈRE/CASCADE/GORGE**
- ANCIEN VILLAGE MAIRE DE BALAZUC ET SES ABORDS IMMÉDIATS, 1946 (C4)
  - BÂLME DE MONTBRUN, 1932 (C4)
  - CASCADE DU RAY-PIC, 1931 (B3/C3)
  - DÉFILÉS DE L'ARDECHE ET DE LA LIÈGE, 1936 (C4)
  - FONTAINES DE TOURNE, 1934 (D5)
  - LAC D'ISSARLES (PARTIE CLASSÉE), 1935 (B3)
  - LES COULÈES BASALTIQUES ET LE PONT DU DIABLE DE THUYETS, 2007 (B4)
  - PONT D'ARC ET SES ABORDS, 1982 (C5)
- MONUMENT/OUVRAGE D'ART**
- CHÂTEAU DE BANNE, 1941 (B5)
  - RUINES DU CHÂTEAU DE CRUSSOL, 1936 (D2)
  - RUINES DU CHÂTEAU DE ROCHEBONNE, 1936 (C2)

## 44 SITES INSCRITS

- FORÊT/ARBRE/JARDIN REMARQUABLE**
- BOIS DE PAÛLEVE, 1934 (B5)
- CURIOSITÉ GÉOLOGIQUE (GROTTE, ROCHER)**
- GROTTES DE LA JOBERNIE, 1933 (D3)
  - ROC DE GOURDON, 1946 (C3)
- LAC/RIVIÈRE/CASCADE/GORGE**
- COULÉE BASALTIQUE ET CASCADE DE L'ESPISSART, 1945 (C3)
  - COULÉE BASALTIQUE ET CASCADE DU FAUTEUIL DU DIABLE, 1945 (C3/C4)
  - GORGES DE L'ARDECHE, 1943 (C5)
  - LAC D'ISSARLES (PARTIE INSCRITE), 1938 (B3)
- POINT DE VUE/BELVEDÈRE**
- SOMMET DE LA COLLINE DU MONT TOLON, 1948 (C3)
  - SOMMET DU PIC DE SAINT-ROMAIN, 1947 (D2)
- VILLE/VILLAGE/HAMEAU/PLACE**
- ANCIEN VILLAGE MAIRE DE BALAZUC ET SES ABORDS IMMÉDIATS, 1946 (C4)
  - ENSEMBLE URBAIN DE MONTPEZAT, 1943 (B3)
  - HAMEAU DES CELLIERS, 1945 (D3)
  - HAMEAU DU GRAND VILLAGE, 1945 (C4)
  - ROCHER ET VILLAGE DE SCEAULTRES, 1944 (D4)
  - VIEILLE VILLE ET RIVES DU RHÔNE À VIVIERS, 1946 (D4)
  - VIEUX VILLAGE DE DESAIGNES, 1972 (C2)
  - VIEUX VILLAGE DE LABASTIDE-DE-VIRAC ET SES ABORDS, 1978 (C5)
  - VILLAGE DE BEAUCHASTEL ET SES ABORDS, 1976 (D3)
  - VILLAGE DE SAINT-LAURENT-SOUS-CORON ET SA CORNICHE BASALTIQUE, 1945 (C4)
  - VILLAGE DE SAINT-MONTANT, 1967 (D5)
  - VILLAGE DE SAINT-THOMÉ ET SES ABORDS, 1966 (D4)
  - VILLAGE DE SAINT-VINCENT-DE-BARÈS, 1944 (D4)
  - VILLAGE DE THINES ET SES ABORDS, 1946 (B4)
  - VILLAGE DE VOGÈE, 1966 (C4)
  - VILLAGE ET CORNICHE BASALTIQUE DE MIRABEL, 1944 (C4)
  - VILLAGE ET GORGES DE LABEAUME, 1972 (C5)
  - VILLE HAUTE ET CATHÉDRALE DE VIVIERS, 1946 (D4)
- MONUMENT/OUVRAGE D'ART**
- ABORDS DU CHÂTEAU DE CRUSSOL, 1927 (D2)
  - ABORDS DU CHÂTEAU DE VENTADOUR, 1947 (C4)
  - CHAPELLE DE CHALLIAC ET SES ABORDS IMMÉDIATS, 1945 (D3)
  - CHAPELLE SAINT-ANDRÉ-DE-MITROUX, 1947 (D5)
  - CHÂTEAU DE BANNE (ABORDS - DEUX DÉCISIONS), 1947 (B5)
  - CHÂTEAU DE CRAUX ET SES ABORDS, 1946 (C3)
  - CHÂTEAU DE LIVIER, 1945 (C3)
  - CHÂTEAU DE POURCHEYROLLES, 1943 (B3)
  - CHÂTEAU DE THORNIC ET SES ABORDS, 1944 (D1)
  - ÉGLISE NOTRE-DAME-DE-PREVENCHÈRE ET SES ABORDS, 1943 (B3)
  - ERMIÈRE SAINT-CLAIR ET SES ABORDS, 1945 (C/D/D3)
  - HÔTEL DE ROUVERIÈRE, ÉVÊCHÉ ET PARC, 1946 (D4)
  - NOTRE-DAME-D'AY, 1942 (D1/D2)
  - RUINES DE L'ABBAYE DE MAZAN ET LEURS ABORDS, 1943 (B3)
  - RUINES DU CHÂTEAU DE BOULOGNE ET LEURS ABORDS, 1947 (C4)
  - RUINES DU CHÂTEAU DE LA TOURETTE, 1947 (D3)
  - VIEUX VILLAGE ET RUINES DU CHÂTEAU DE ROCHEAUME, 1947 (D4)

## LÈGENDE

**SITES CLASSÉS**

- Forêt/Arbre/Jardin remarquable
- Paysage exceptionnel de montagne
- CuriOSité géologique (grotte, rocher)
- Lac/Rivière/Cascade/Gorge
- Point de vue/Belvédère
- Ville/Village/Hameau/Place
- Monument/Ouvrage d'art
- Site légendaire et/ou historique
- Paysage viticole remarquable
- Emprise territoriale des sites

**SITES INSCRITS**

- Woodland, tree
- Geological sites (cave, rock)
- Lake, river, water fall, gorge
- Viewpoint, belvedere
- Town, village, hamlet, square
- Monument, Bridge and dam
- Outstanding vineyard
- Location of sites

Grand Site de France / The Grand Sites

**LYON**

**LE PUY-EN-VELAY**

**BRIOUDE**

**Villeurbanne**

**Venissieux**

**Yonnax**

**Saint-Marcellin**

**Administration**

- Préfecture de région
- Préfecture de département
- Sous-préfecture

**Population**

- plus de 100 000 hab.
- de 50 000 à 100 000 hab.
- de 20 000 à 50 000 hab.
- Principales communes de moins de 20 000 hab.

**Transports**

- Autoroute ou voie à caractère autoroutier
- Route nationale
- ou route départementale importante

Chéolabon - Jérémy Carrière, 2018  
Sources : GeoData pour le fond cartographique  
NBSF pour le découpage administratif de l'ATSR pour le réseau  
DREAL Auvergne-Rhône-Alpes pour les sites classés et inscrits (sept. 2017)

## SITES CLASSÉS & SITES INSCRITS

Département de l'Ardèche