

PREFECTURE EURE-ET-LOIR



DIRECTIVE DE PROTECTION ET DE MISE EN VALEUR DES PAYSAGES  
-----  
Préservation des vues sur la cathédrale de Chartres











ORIENTATIONS ET PRINCIPES FONDAMENTAUX DE PROTECTION ET DE MISE EN VALEUR  
DOCUMENT GRAPHIQUE

CARTE V  
Synthèse communale : Saint-Prest

Direction Régionale de l'Environnement, de l'Aménagement et du Logement  
Centre - Val de Loire  
Février 2021

Sources : DREAL Centre - Val de Loire  
BD Parcellaire  
Projection : RGF Lambert 93 (ESPG : 2154)

LÉGENDE

-  Cathédrale
-  Vues majeures
-  Cônes de vues
-  Périmètre d'application de la directive
-  Aire d'exclusion des objets de très grande hauteur
-  Limitation des hauteurs des constructions et des végétaux (m)
- Hauteurs des pylônes isolés**
-  0 m
-  30 m
-  40 m
-  50 m

