ATLAS

DREAL Nouvelle Aquitaine et Occitanie

Délégation de bassin Adour-Garonne

03/12/2014

Directive Inondation

Bassin Adour-Garonne

Territoire à Risque Important d'inondation (TRI) Côtier basque

Cartographie des surfaces inondables et des risques

-

Atlas cartographique

-

Submersion marine

Direction Régionale de l'Environnement, de l'Aménagement et du Logement
OCCITANIE

Liberté • Égalité • Fraternité
RÉPUBLIQUE FRANÇAISE

PRÉFET
DE LA RÉGION
OCCITANIE

http://www.occitanie.developpement-durable.gouv.fr

3m66 NGF
4m07 NGF
Surface inondable
Affaire PSP12AQI51
TRI côtier du Pays Basque
Echelle : 1 / 25 000
Évènement de forte probabilité
Septembre 2013
Chargé d'affaire : JM
Dessinateur : BA
Liberté • Égalité • Fraternité
RÉPUBLIQUE FRANÇAISE
PRÉFET DE LA RÉGION AQUITAINE
Géosciences pour une Terre durable
brgm
0
1
km
Scan 25 ® © IGN 2009
BOUCAU
TARNOS
Blancpignon
L'ADOUR
Forêt Domaniale des Dunes du Sud
Limites d'utilisation :
"Document final validé par les services de l'Etat.
Interprétation interdite sans lecture préalable de la méthodologie décrite dans le rapport BRGM/RP-62562-FR.
Ne peut pas être utilisé à une échelle inférieure au 1/25000°."

Surface inondable

Affaire PSP12AQI51	TRI côtier du Pays Basque
Echelle : 1 / 25 000	Évènement de forte probabilité
Septembre 2013	
Chargé d'affaire : JM	
Dessinateur : BA	

Liberté • Égalité • Fraternité
RÉPUBLIQUE FRANÇAISE
PRÉFET DE LA RÉGION AQUITAINE

Géosciences pour une Terre durable
brgm

Limites d'utilisation :
"Document final validé par les services de l'Etat.
Interprétation interdite sans lecture préalable de la méthodologie décrite dans le rapport BRGM/RP-62562-FR.
Ne peut pas être utilisé à une échelle inférieure au 1/25000°."

Surface inondable

Affaire PSP12AQI51	TRI côtier du Pays Basque
Echelle : 1 / 25 000	Évènement de forte probabilité
Septembre 2013	Liberté • Égalité • Fraternité RÉPUBLIQUE FRANÇAISE PRÉFET DE LA RÉGION AQUITAINE Géosciences pour une Terre durable brgm
Chargé d'affaire : JM	
Dessinateur : BA	

Limites d'utilisation :
"Document final validé par les services de l'Etat.
Interprétation interdite sans lecture préalable de la méthodologie décrite dans le rapport BRGM/RP-62562-FR.
Ne peut pas être utilisé à une échelle inférieure au 1/25000°."

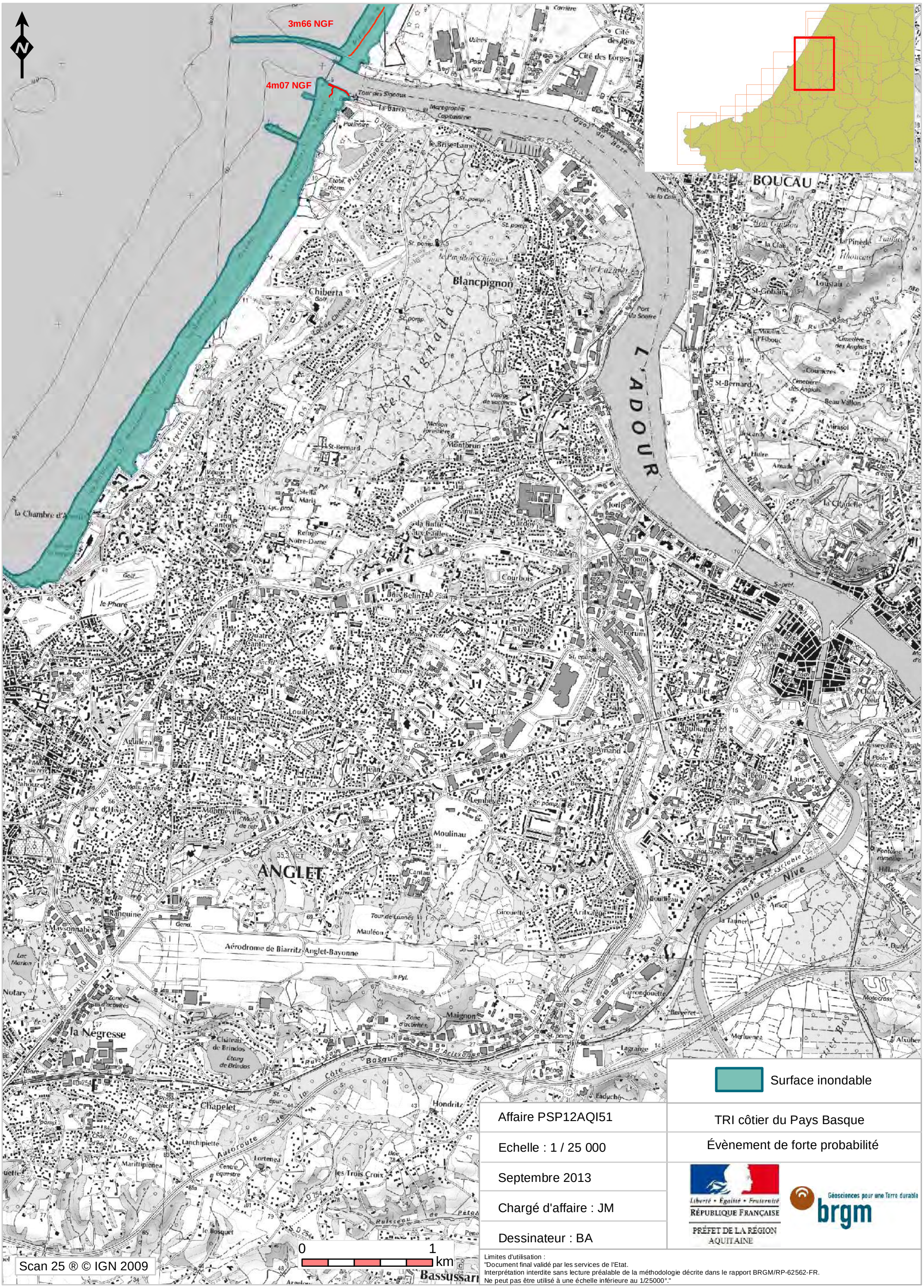
3m66 NGF
4m07 NGF
N
BOUCAU
Blancpignon
Chiberta
ANGLET
Bassussarry
la Négresse
Chapelet
Maignon
Aérodrome de Biarritz-Anglet-Bayonne
Nive
Côte Basque
Autoroute de la Côte Basque
Scan 25 ® © IGN 2009
0
1
km
Surface inondable
Affaire PSP12AQI51
TRI côtier du Pays Basque
Echelle : 1 / 25 000
Évènement de forte probabilité
Septembre 2013
Chargé d'affaire : JM
Dessinateur : BA
Liberté • Égalité • Fraternité
RÉPUBLIQUE FRANÇAISE
PRÉFET DE LA RÉGION AQUITAINE
Géosciences pour une Terre durable
brgm
Limites d'utilisation :
"Document final validé par les services de l'Etat.
Interprétation interdite sans lecture préalable de la méthodologie décrite dans le rapport BRGM/RP-62562-FR.
Ne peut pas être utilisé à une échelle inférieure au 1/25000°."

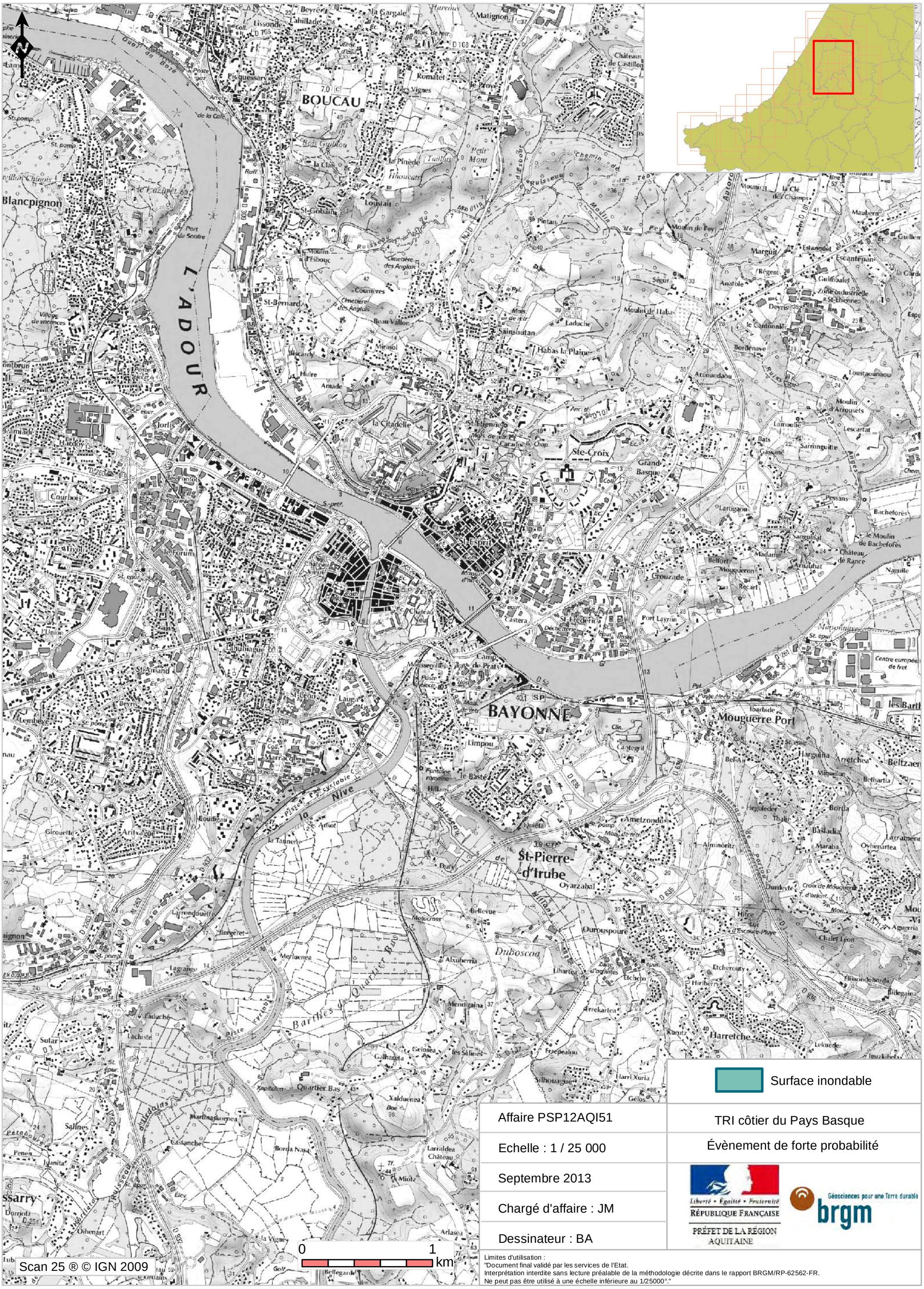
BOUCAU
BAYONNE
L'ADOUR
la Nive
St-Pierre-d'Irube
Ste-Croix
Blancpignon
Surface inondable
Affaire PSP12AQI51
TRI côtier du Pays Basque
Echelle : 1 / 25 000
Évènement de forte probabilité
Septembre 2013
Chargé d'affaire : JM
Dessinateur : BA
Liberté • Égalité • Fraternité
RÉPUBLIQUE FRANÇAISE
PRÉFET DE LA RÉGION AQUITAINE
Géosciences pour une Terre durable
brgm
0
1
km
Scan 25 ® © IGN 2009
Limites d'utilisation :
"Document final validé par les services de l'Etat.
Interprétation interdite sans lecture préalable de la méthodologie décrite dans le rapport BRGM/RP-62562-FR.
Ne peut pas être utilisé à une échelle inférieure au 1/25000°."

Surface inondable

Affaire PSP12AQI51	TRI côtier du Pays Basque
Echelle : 1 / 25 000	Évènement de forte probabilité
Septembre 2013	
Chargé d'affaire : JM	
Dessinateur : BA	

Liberté • Égalité • Fraternité
RÉPUBLIQUE FRANÇAISE
PRÉFET DE LA RÉGION AQUITAINE

Géosciences pour une Terre durable
brgm

Limites d'utilisation :
"Document final validé par les services de l'Etat.
Interprétation interdite sans lecture préalable de la méthodologie décrite dans le rapport BRGM/RP-62562-FR.
Ne peut pas être utilisé à une échelle inférieure au 1/25000°."

L'ADOUR
les Barthes
Mouguerre
Lahonce
Mouguerre Port
les Barthes Neuves
Doria
Irauldenia
Beltzaenea
Elizaberry
Chatorleguy
Scan 25 ® © IGN 2009
0
1
km
Surface inondable
Affaire PSP12AQI51
TRI côtier du Pays Basque
Echelle : 1 / 25 000
Évènement de forte probabilité
Septembre 2013
Chargé d'affaire : JM
Dessinateur : BA
Liberté • Égalité • Fraternité
RÉPUBLIQUE FRANÇAISE
PRÉFET DE LA RÉGION AQUITAINE
Géosciences pour une Terre durable
brgm
Limites d'utilisation :
"Document final validé par les services de l'Etat.
Interprétation interdite sans lecture préalable de la méthodologie décrite dans le rapport BRGM/RP-62562-FR.
Ne peut pas être utilisé à une échelle inférieure au 1/25000°."

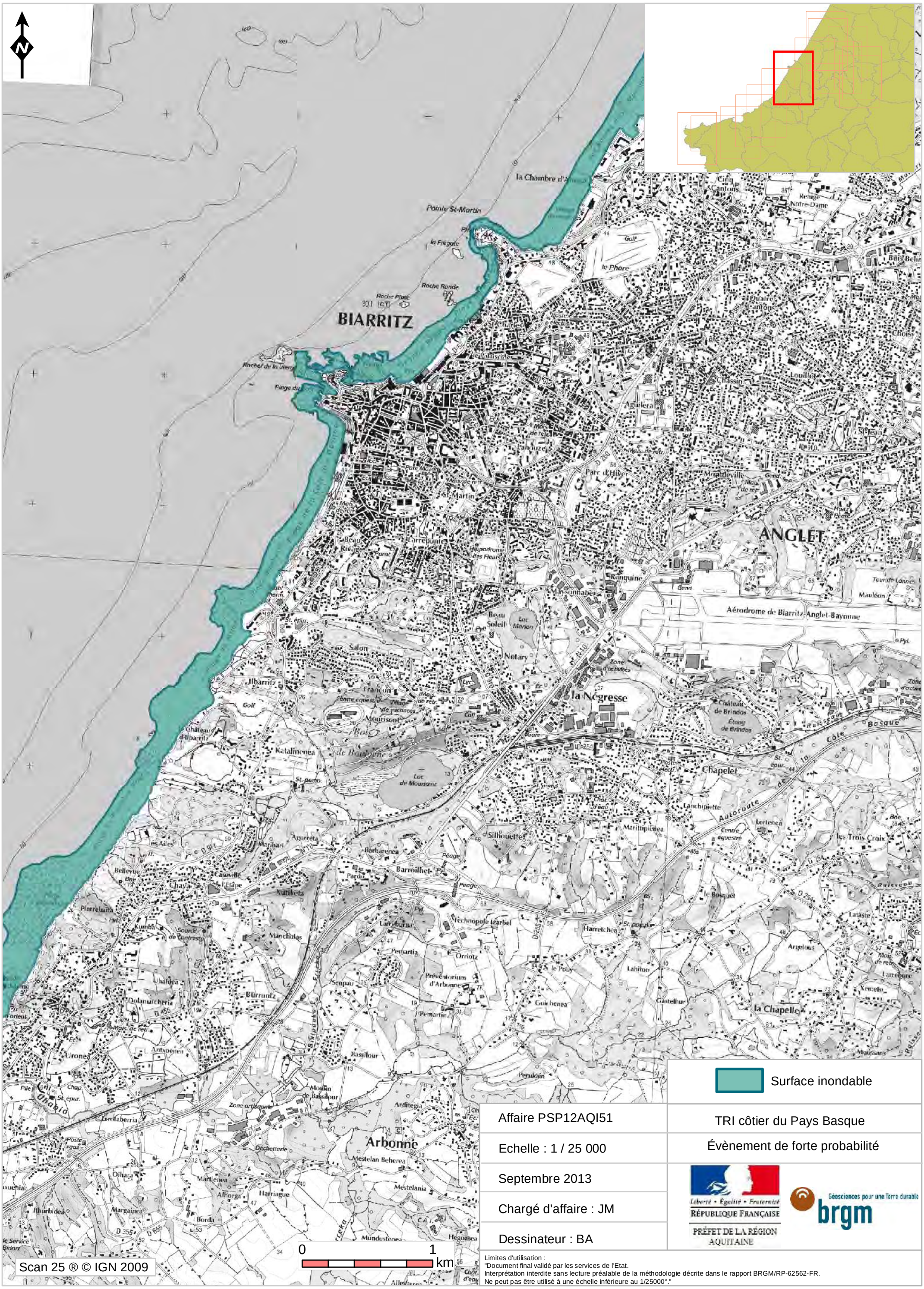

Surface inondable

Affaire PSP12AQI51	TRI côtier du Pays Basque
Echelle : 1 / 25 000	Évènement de forte probabilité
Septembre 2013	Liberté • Égalité • Fraternité RÉPUBLIQUE FRANÇAISE PRÉFET DE LA RÉGION AQUITAINE Géosciences pour une Terre durable brgm
Chargé d'affaire : JM	
Dessinateur : BA	

Limites d'utilisation :
"Document final validé par les services de l'Etat.
Interprétation interdite sans lecture préalable de la méthodologie décrite dans le rapport BRGM/RP-62562-FR.
Ne peut pas être utilisé à une échelle inférieure au 1/25000°."

Surface inondable

Affaire PSP12AQI51	TRI côtier du Pays Basque
Echelle : 1 / 25 000	Évènement de forte probabilité
Septembre 2013	
Chargé d'affaire : JM	
Dessinateur : BA	

Liberté • Égalité • Fraternité
RÉPUBLIQUE FRANÇAISE
PRÉFET DE LA RÉGION AQUITAINE

Géosciences pour une Terre durable
brgm

Limites d'utilisation :
"Document final validé par les services de l'Etat.
Interprétation interdite sans lecture préalable de la méthodologie décrite dans le rapport BRGM/RP-62562-FR.
Ne peut pas être utilisé à une échelle inférieure au 1/25000°."

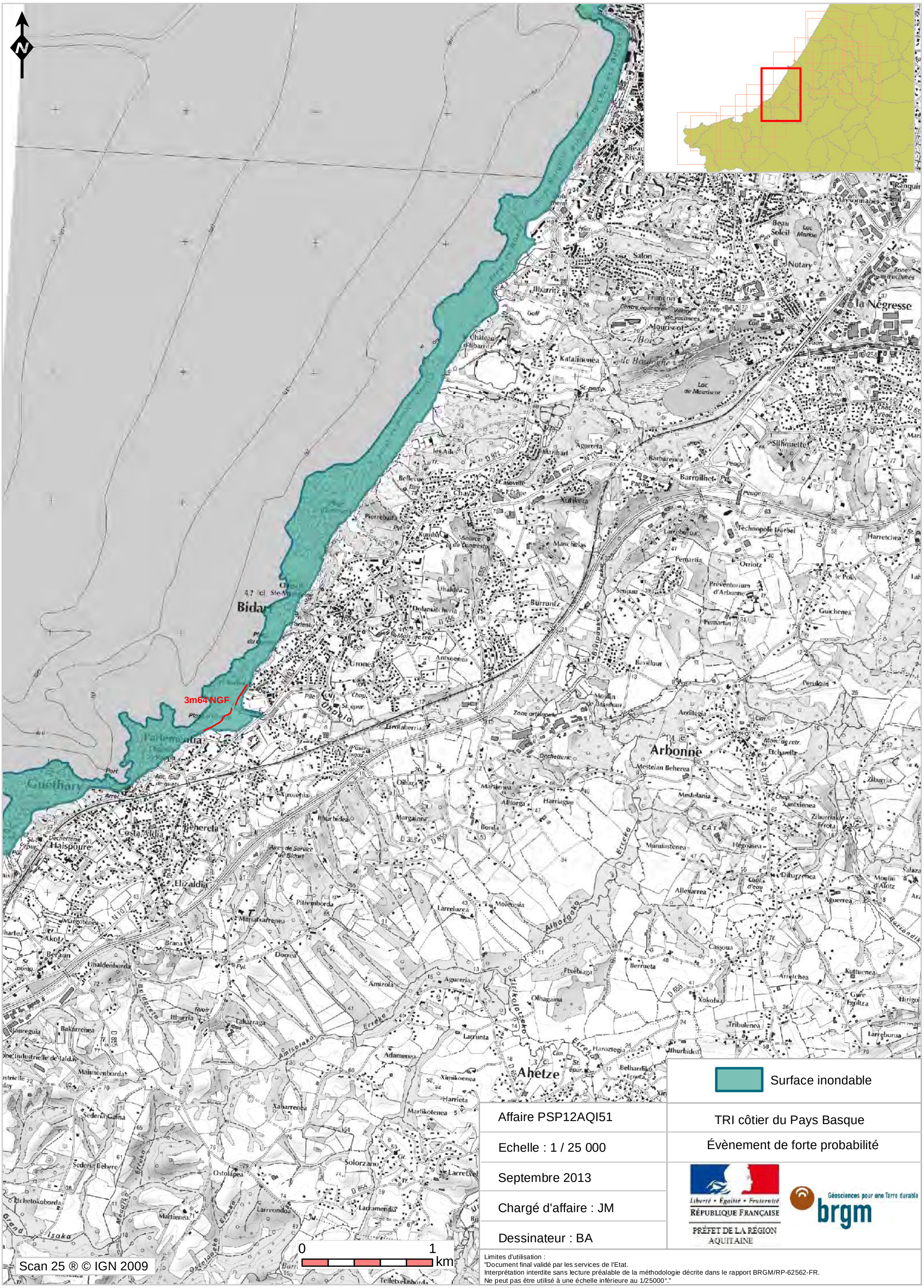

Affaire PSP12AQI51

Echelle : 1 / 25 000

Septembre 2013

Chargé d'affaire : JM

Dessinateur : BA

TRI côtier du Pays Basque

Évènement de forte probabilité

Liberté • Égalité • Fraternité
RÉPUBLIQUE FRANÇAISE
PRÉFET DE LA RÉGION AQUITAINE

Géosciences pour une Terre durable
brgm

Limites d'utilisation :
"Document final validé par les services de l'Etat.
Interprétation interdite sans lecture préalable de la méthodologie décrite dans le rapport BRGM/RP-62562-FR.
Ne peut pas être utilisé à une échelle inférieure au 1/25000°."

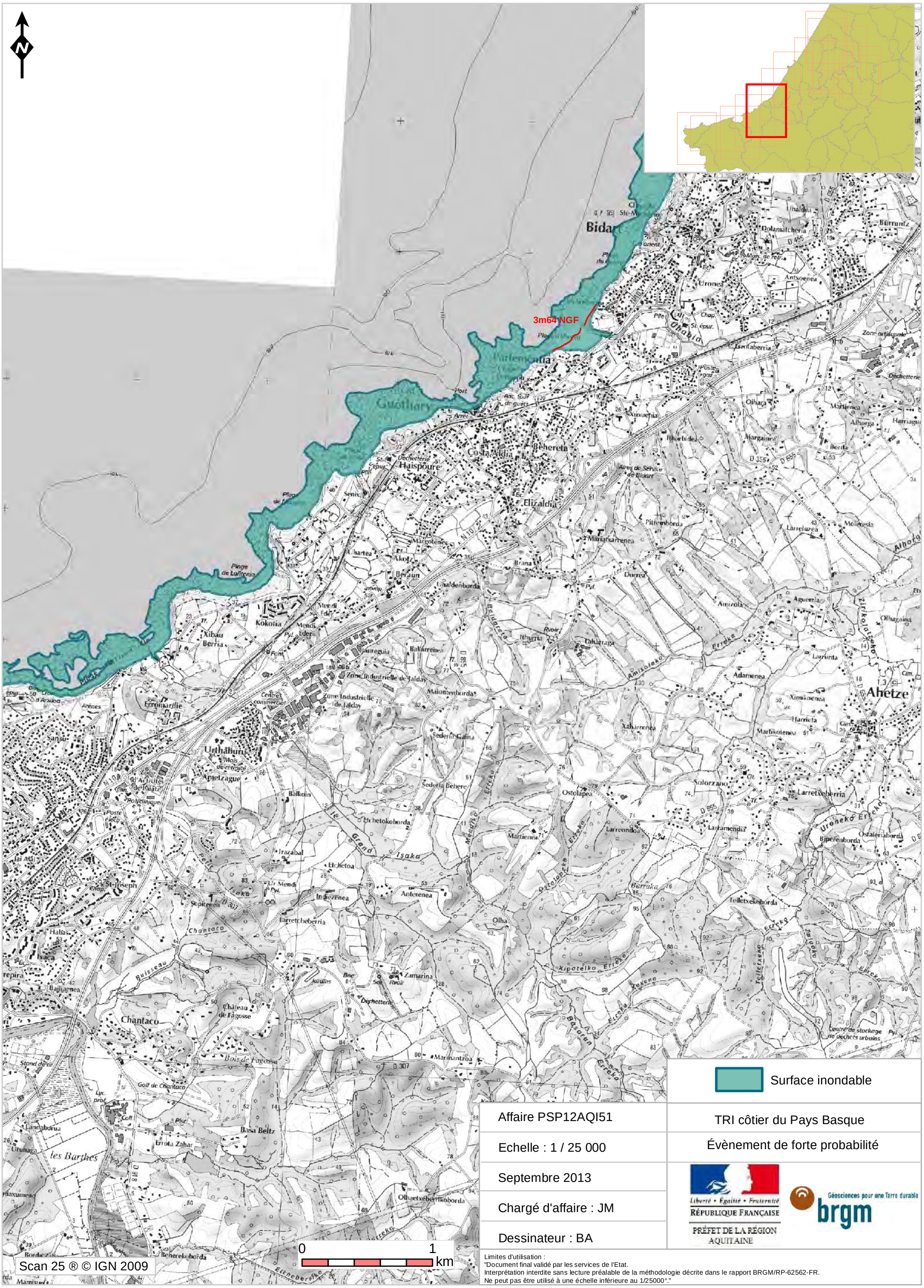

Surface inondable

Affaire PSP12AQI51	TRI côtier du Pays Basque
Echelle : 1 / 25 000	Évènement de forte probabilité
Septembre 2013	
Chargé d'affaire : JM	
Dessinateur : BA	

Liberté • Égalité • Fraternité
RÉPUBLIQUE FRANÇAISE
PRÉFET DE LA RÉGION AQUITAINE

Géosciences pour une Terre durable
brgm

Limites d'utilisation :
"Document final validé par les services de l'Etat.
Interprétation interdite sans lecture préalable de la méthodologie décrite dans le rapport BRGM/RP-62562-FR.
Ne peut pas être utilisé à une échelle inférieure au 1/25000°."

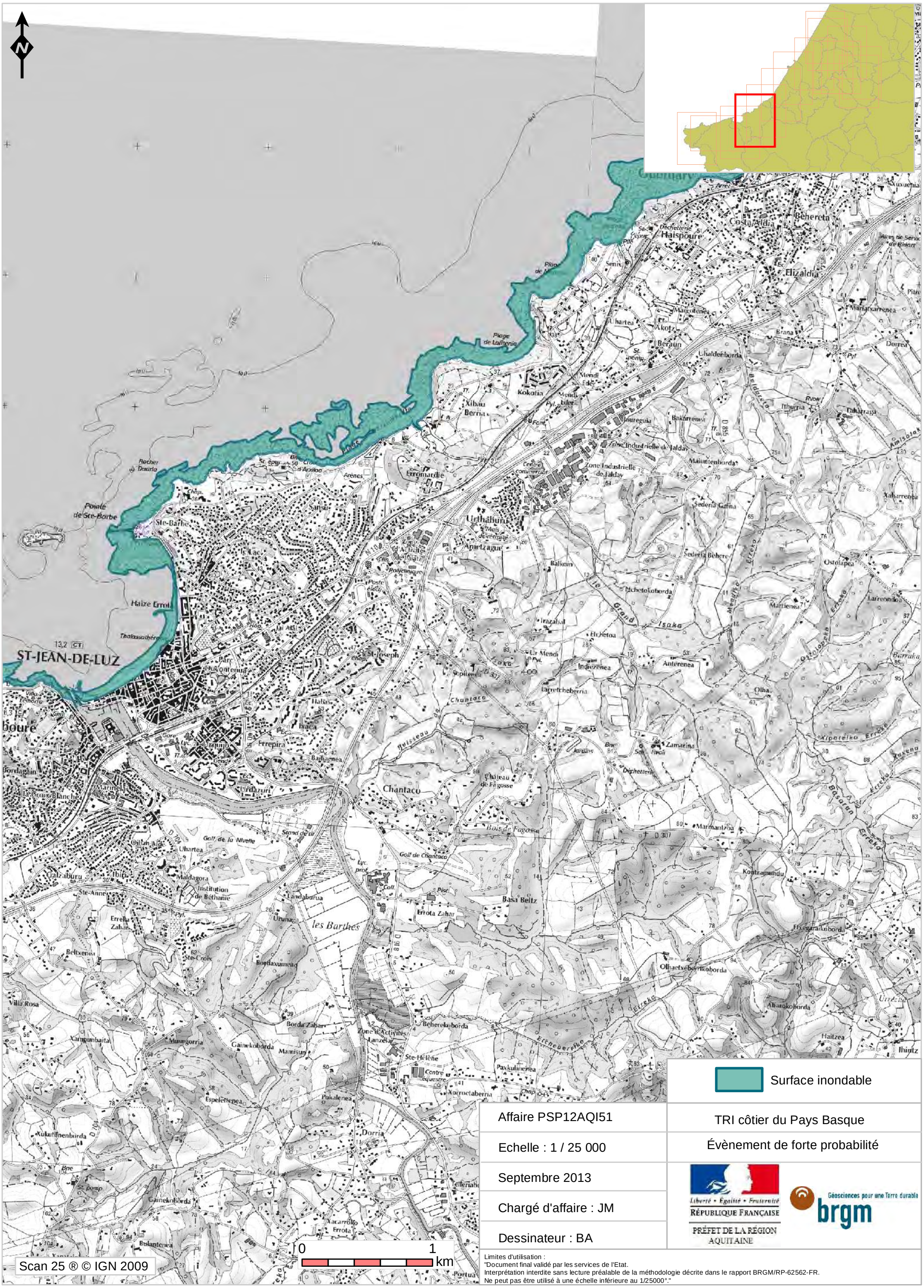
N
ST-JEAN-DE-LUZ
Haize Ermi
Pointe de Ste-Barbe
Ste-Barbe
Plage de Lafitenia
Chantaco
Urtharburu
Erromardie
Haispoure
Elizaldia
Costa Aldia
Behereta
Kokotia
Xibau Berria
Zone Industrielle de Jalday
Zone Industrielle de Jalday
Basa Beltz
Errota Zahar
Kontramundu
les Barthes
Ste-Croix
Ste-Anne
Institution de Béthanie
Landaburua
Golf de la Nivelle
Golf de Chantaco
Bois de Fagosse
Château de Fagosse
Ste-Hélène
Dorria
Zone d'Activités Lanzelai
Beherekoborda
Borda Zahar
Gainekoborda
Mamisun
Musugorria
Xampunbaita
Villa Rosa
Xukutinenborda
Espelettenea
Pukalenea
Xarroetaberria
Paxkulinenea
Centre équestre
Ezkegaraikoborda
Olhaetxeberrikoborda
Altarokoborda
Haitzea
Ihintz
Urrezia
Ostolapea
Larreondoa
Martienea
Sederia Gaina
Sederia Behere
Balkoin
Irazabal
Etchetoa
Indiezenea
Anterenea
Olha
Zamarina
Marmantzoa
Burraka
Kiporeiko Erreka
Basaran Erreka
Etcheberriko Erreka
Le Grand Isaka
Chantaco
Ruisseau
Ibaca
Errepira
Baihaenea
Urdazuri
Marinela
Oilhan Alde
Uhartea
Maldagora
Galzaburu
Ibiri
Errella Zahar
Beltxenea
Bordaxuneaq
Urunaga
Bulantenea
Xacarroko Errota
Portua
Mendi Eder
Mendi Bilar
Laureguia
Bakarrenea
Itburria
Taharraga
Maiuntenborda
Xaburrenea
Uhaldenborda
Beraun
Akofz
Marguitenea
Mariatxarrenea
Brana
Dorrea
Auxuenia
Sansu
Arènes
Lac
Poste
Polyclinique
Jai Alai
St-Joseph
Halsa
Sopilenea
Larretcheberria
Ur Mendi
Etchetokoborda
Rocher Dauria
Thalassothérapie
Villa Telhorra
Gordagain
La Croix Blanche
Stand de tir
Lyc. prof.
Coll.
Pisc.
Bne
St. pomp
Gare
Arrêt
Déchetterie
Aires de Service de Bidart
Piste
Ecl.
Cim.
Chap.
Ec.
Hop.
Gend.
Lyc.
Tr.
Pyl.
Fort.
Font.
Rivoir
Ruisseau
Jardins
D 10
D 307
D 810
D 104
D 855
D 810
N 10
Surface inondable
Affaire PSP12AQI51
TRI côtier du Pays Basque
Echelle : 1 / 25 000
Évènement de forte probabilité
Septembre 2013
Chargé d'affaire : JM
Dessinateur : BA
Liberté • Égalité • Fraternité
RÉPUBLIQUE FRANÇAISE
PRÉFET DE LA RÉGION AQUITAINE
Géosciences pour une Terre durable
brgm
0
1
km
Scan 25 ® © IGN 2009
Limites d'utilisation :
"Document final validé par les services de l'Etat.
Interprétation interdite sans lecture préalable de la méthodologie décrite dans le rapport BRGM/RP-62562-FR.
Ne peut pas être utilisé à une échelle inférieure au 1/25000°."

Surface inondable

Affaire PSP12AQI51	TRI côtier du Pays Basque
Echelle : 1 / 25 000	Évènement de forte probabilité
Septembre 2013	
Chargé d'affaire : JM	
Dessinateur : BA	

Liberté • Égalité • Fraternité
RÉPUBLIQUE FRANÇAISE
PRÉFET DE LA RÉGION AQUITAINE

Géosciences pour une Terre durable
brgm

Limites d'utilisation :
"Document final validé par les services de l'Etat.
Interprétation interdite sans lecture préalable de la méthodologie décrite dans le rapport BRGM/RP-62562-FR.
Ne peut pas être utilisé à une échelle inférieure au 1/25000°."

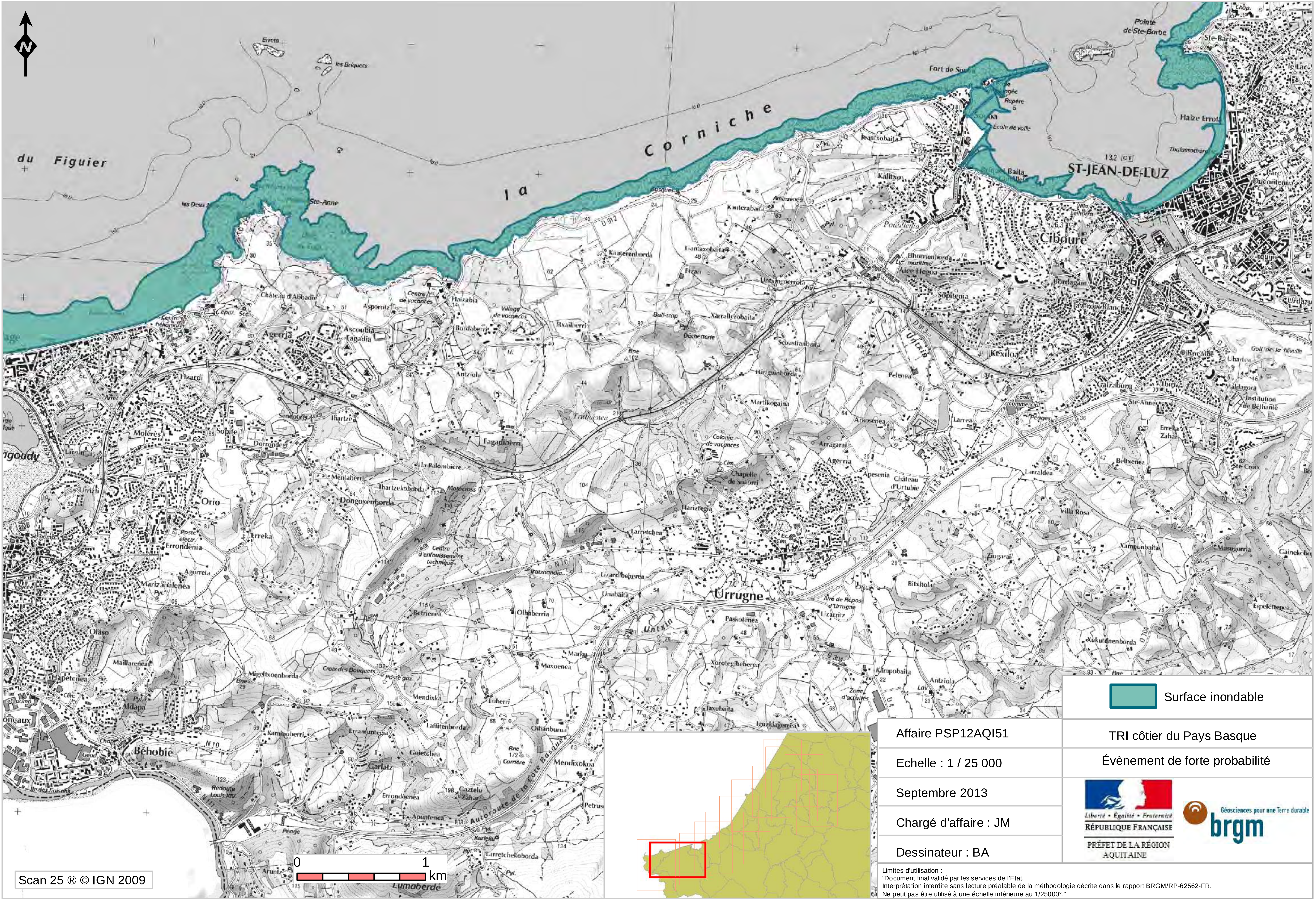

Surface inondable

Affaire PSP12AQI51

TRI côtier du Pays Basque

Echelle : 1 / 25 000

Évènement de forte probabilité

Septembre 2013

Chargé d'affaire : JM

Dessinateur : BA

Liberté • Égalité • Fraternité
RÉPUBLIQUE FRANÇAISE
PRÉFET DE LA RÉGION AQUITAINE

Géosciences pour une Terre durable
brgm

Limites d'utilisation :
"Document final validé par les services de l'Etat.
Interprétation interdite sans lecture préalable de la méthodologie décrite dans le rapport BRGM/RP-62562-FR.
Ne peut pas être utilisé à une échelle inférieure au 1/25000°."

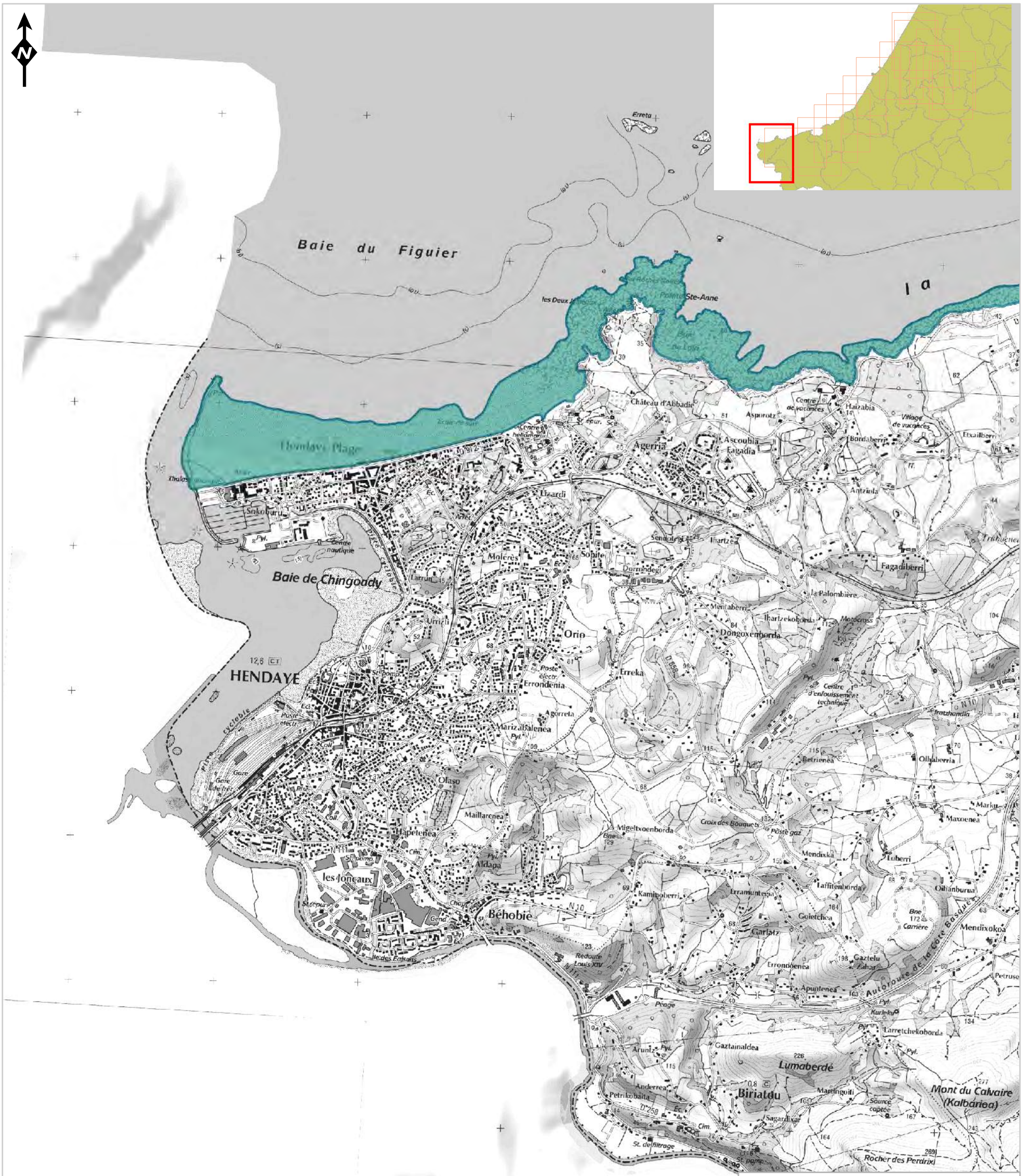

Surface inondable

Affaire PSP12AQI51	TRI côtier du Pays Basque
Echelle : 1 / 25 000	Évènement de forte probabilité
Septembre 2013	Liberté • Égalité • Fraternité RÉPUBLIQUE FRANÇAISE PRÉFET DE LA RÉGION AQUITAINE — Géosciences pour une Terre durable brgm
Chargé d'affaire : JM	
Dessinateur : BA	

Limites d'utilisation :
"Document final validé par les services de l'Etat.
Interprétation interdite sans lecture préalable de la méthodologie décrite dans le rapport BRGM/RP-62562-FR.
Ne peut pas être utilisé à une échelle inférieure au 1/25000°."

Affaire PSP12AQI51	TRI côtier du Pays Basque
Echelle : 1 / 25 000	Évènement de moyenne probabilité
Septembre 2013	
Chargé d'affaire : JM	
Dessinateur : BA	

Liberté • Égalité • Fraternité
RÉPUBLIQUE FRANÇAISE
PRÉFET DE LA RÉGION AQUITAINE

Geosciences pour une Terre durable
brgm

Limites d'utilisation :
"Document final validé par les services de l'Etat.
Interprétation interdite sans lecture préalable de la méthodologie décrite dans le rapport BRGM/RP-62562-FR.
Ne peut pas être utilisé à une échelle inférieure au 1/25000°."

Affaire PSP12AQI51	TRI côtier du Pays Basque
Echelle : 1 / 25 000	Évènement de moyenne probabilité
Septembre 2013	
Chargé d'affaire : JM	
Dessinateur : BA	

Liberté • Égalité • Fraternité
RÉPUBLIQUE FRANÇAISE
PRÉFET DE LA RÉGION AQUITAINE

Geosciences pour une Terre durable
brgm

Limites d'utilisation :
"Document final validé par les services de l'Etat.
Interprétation interdite sans lecture préalable de la méthodologie décrite dans le rapport BRGM/RP-62562-FR.
Ne peut pas être utilisé à une échelle inférieure au 1/25000°."

Affaire PSP12AQI51	TRI côtier du Pays Basque
Echelle : 1 / 25 000	Évènement de moyenne probabilité
Septembre 2013	Liberté • Égalité • Fraternité RÉPUBLIQUE FRANÇAISE PRÉFET DE LA RÉGION AQUITAINE Géosciences pour une Terre durable brgm
Chargé d'affaire : JM	
Dessinateur : BA	

Limites d'utilisation :
"Document final validé par les services de l'Etat.
Interprétation interdite sans lecture préalable de la méthodologie décrite dans le rapport BRGM/RP-62562-FR.
Ne peut pas être utilisé à une échelle inférieure au 1/25000°."

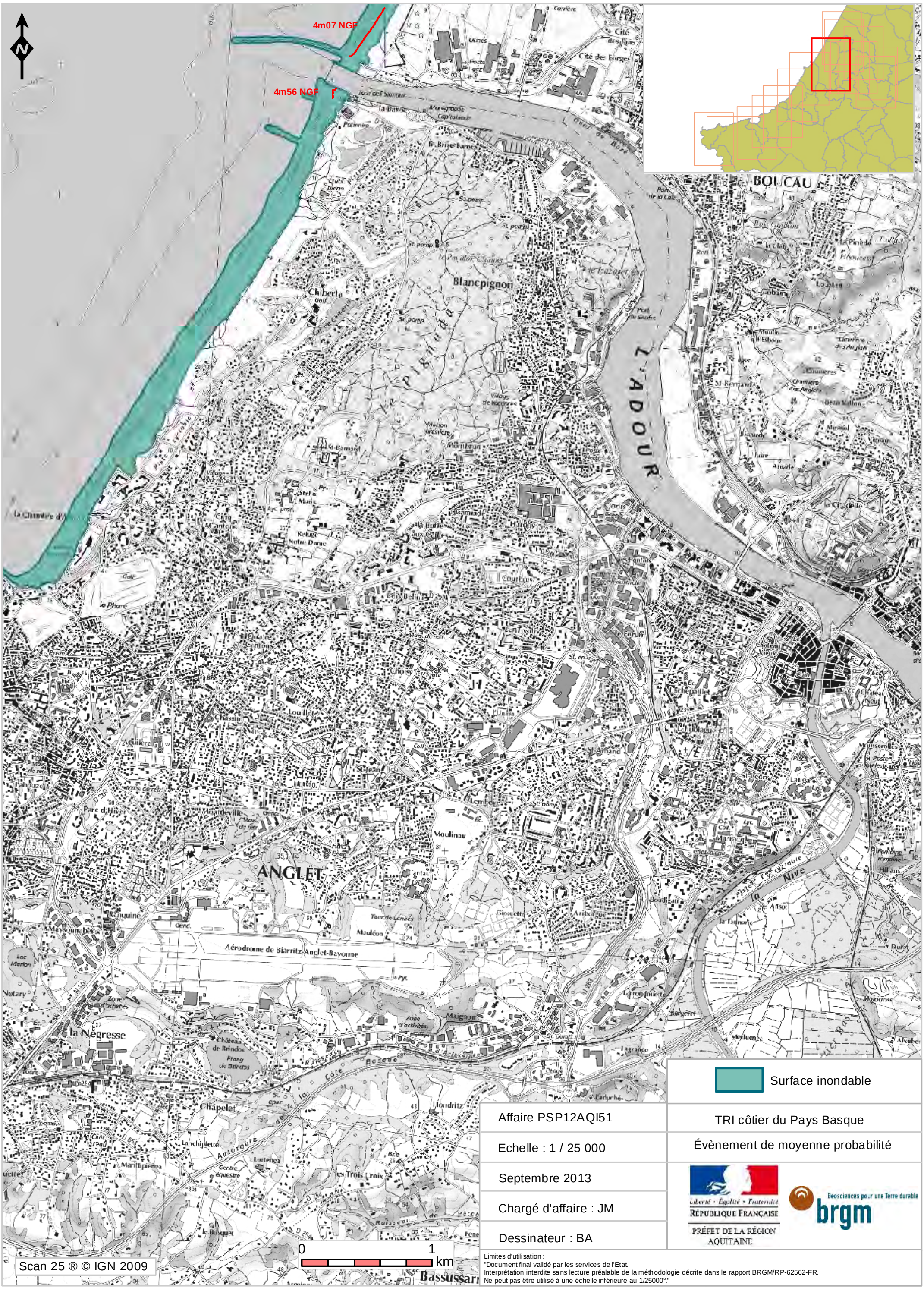
4m07 NGF
4m56 NGF
BOUCAU
Blancpignon
Chiberta
L'ADOUR
ANGLET
Aérodrome de Biarritz-Anglet-Bayonne
la Négresse
Chapelet
Nive
Surface inondable
Affaire PSP12AQI51
TRI côtier du Pays Basque
Echelle : 1 / 25 000
Évènement de moyenne probabilité
Septembre 2013
Chargé d'affaire : JM
Dessinateur : BA
Liberté • Égalité • Fraternité
RÉPUBLIQUE FRANÇAISE
PRÉFET DE LA RÉGION AQUITAINE
Géosciences pour une Terre durable
brgm
0
1
km
Scan 25 ® © IGN 2009
Limites d'utilisation :
"Document final validé par les services de l'Etat.
Interprétation interdite sans lecture préalable de la méthodologie décrite dans le rapport BRGM/RP-62562-FR.
Ne peut pas être utilisé à une échelle inférieure au 1/25000°."

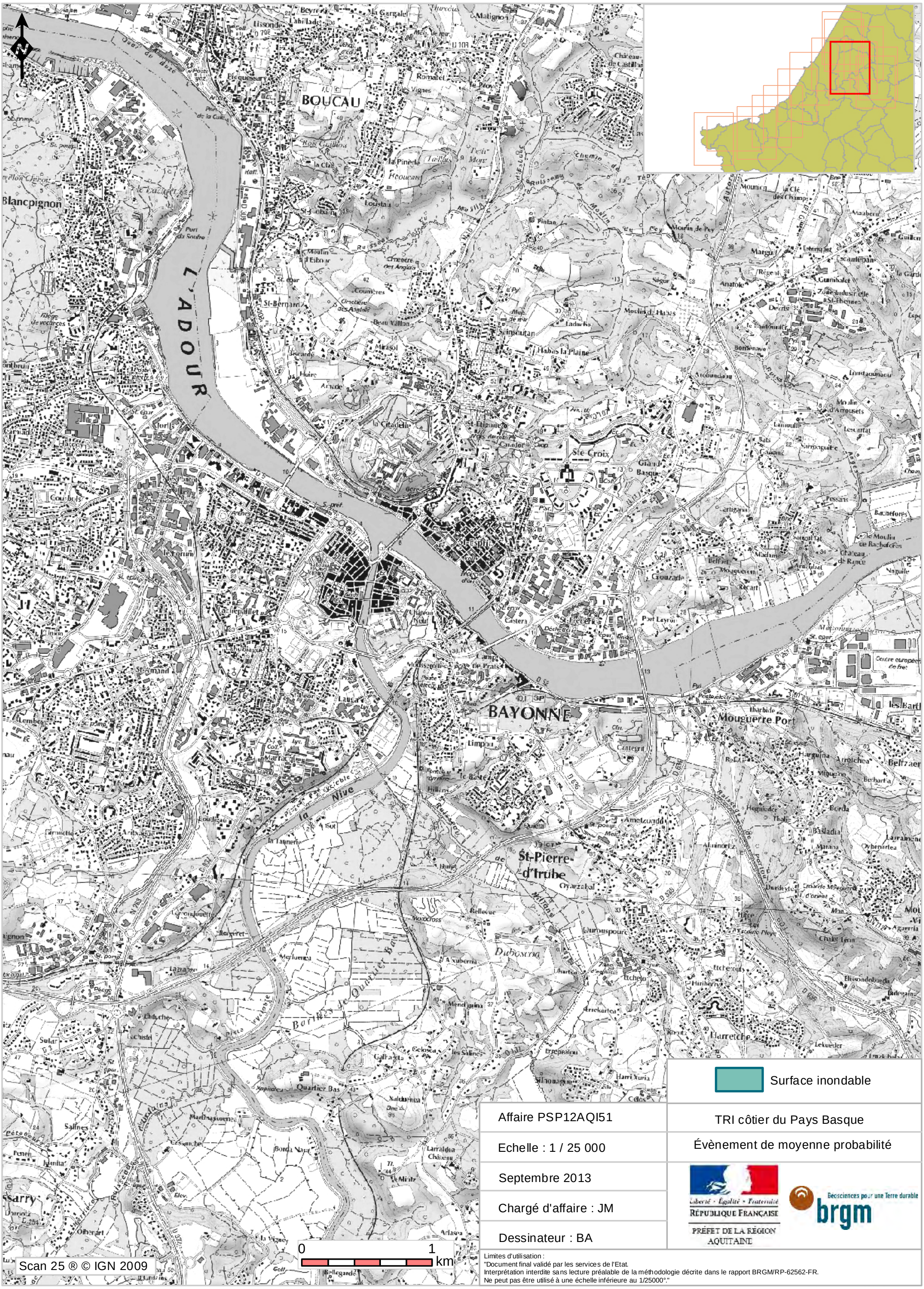

Surface inondable

Affaire PSP12AQI51	TRI côtier du Pays Basque
Echelle : 1 / 25 000	Évènement de moyenne probabilité
Septembre 2013	
Chargé d'affaire : JM	
Dessinateur : BA	

Liberté • Égalité • Fraternité
RÉPUBLIQUE FRANÇAISE
PRÉFET DE LA RÉGION AQUITAINE

Géosciences pour une Terre durable
brgm

Limites d'utilisation :
"Document final validé par les services de l'Etat.
Interprétation interdite sans lecture préalable de la méthodologie décrite dans le rapport BRGM/RP-62562-FR.
Ne peut pas être utilisé à une échelle inférieure au 1/25000°."

Affaire PSP12AQI51	TRI côtier du Pays Basque
Echelle : 1 / 25 000	Évènement de moyenne probabilité
Septembre 2013	Liberté • Égalité • Fraternité RÉPUBLIQUE FRANÇAISE PRÉFET DE LA RÉGION AQUITAINE Geosciences pour une Terre durable brgm
Chargé d'affaire : JM	
Dessinateur : BA	

Limites d'utilisation :
"Document final validé par les services de l'Etat.
Interprétation interdite sans lecture préalable de la méthodologie décrite dans le rapport BRGM/RP-62562-FR.
Ne peut pas être utilisé à une échelle inférieure au 1/25000°."

Surface inondable

Affaire PSP12AQI51	TRI côtier du Pays Basque
Echelle : 1 / 25 000	Évènement de moyenne probabilité
Septembre 2013	
Chargé d'affaire : JM	
Dessinateur : BA	

Liberté • Égalité • Fraternité
RÉPUBLIQUE FRANÇAISE
PRÉFET DE LA RÉGION AQUITAINE

Geosciences pour une Terre durable
brgm

Limites d'utilisation :
"Document final validé par les services de l'Etat.
Interprétation interdite sans lecture préalable de la méthodologie décrite dans le rapport BRGM/RP-62562-FR.
Ne peut pas être utilisé à une échelle inférieure au 1/25000°."

BIARRITZ
ANGLET
Arbonne
Chapelet
la Negresse
Aerodrome de Biarritz-Anglet-Bayonne
Pointe St-Martin
Surface inondable
Affaire PSP12AQI51
Echelle : 1 / 25 000
Septembre 2013
Chargé d'affaire : JM
Dessinateur : BA
TRI côtier du Pays Basque
Évènement de moyenne probabilité
Liberté • Égalité • Fraternité
RÉPUBLIQUE FRANÇAISE
PRÉFET DE LA RÉGION AQUITAINE
Geosciences pour une Terre durable
brgm
0
1
km
Scan 25 ® © IGN 2009
Limites d'utilisation :
"Document final validé par les services de l'Etat.
Interprétation interdite sans lecture préalable de la méthodologie décrite dans le rapport BRGM/RP-62562-FR.
Ne peut pas être utilisé à une échelle inférieure au 1/25000°."

Surface inondable

Affaire PSP12AQI51	TRI côtier du Pays Basque
Echelle : 1 / 25 000	Évènement de moyenne probabilité
Septembre 2013	
Chargé d'affaire : JM	
Dessinateur : BA	

Liberté • Égalité • Fraternité
RÉPUBLIQUE FRANÇAISE
PRÉFET DE LA RÉGION AQUITAINE

Geosciences pour une Terre durable
brgm

Limites d'utilisation :
"Document final validé par les services de l'Etat.
Interprétation interdite sans lecture préalable de la méthodologie décrite dans le rapport BRGM/RP-62562-FR.
Ne peut pas être utilisé à une échelle inférieure au 1/25000°."

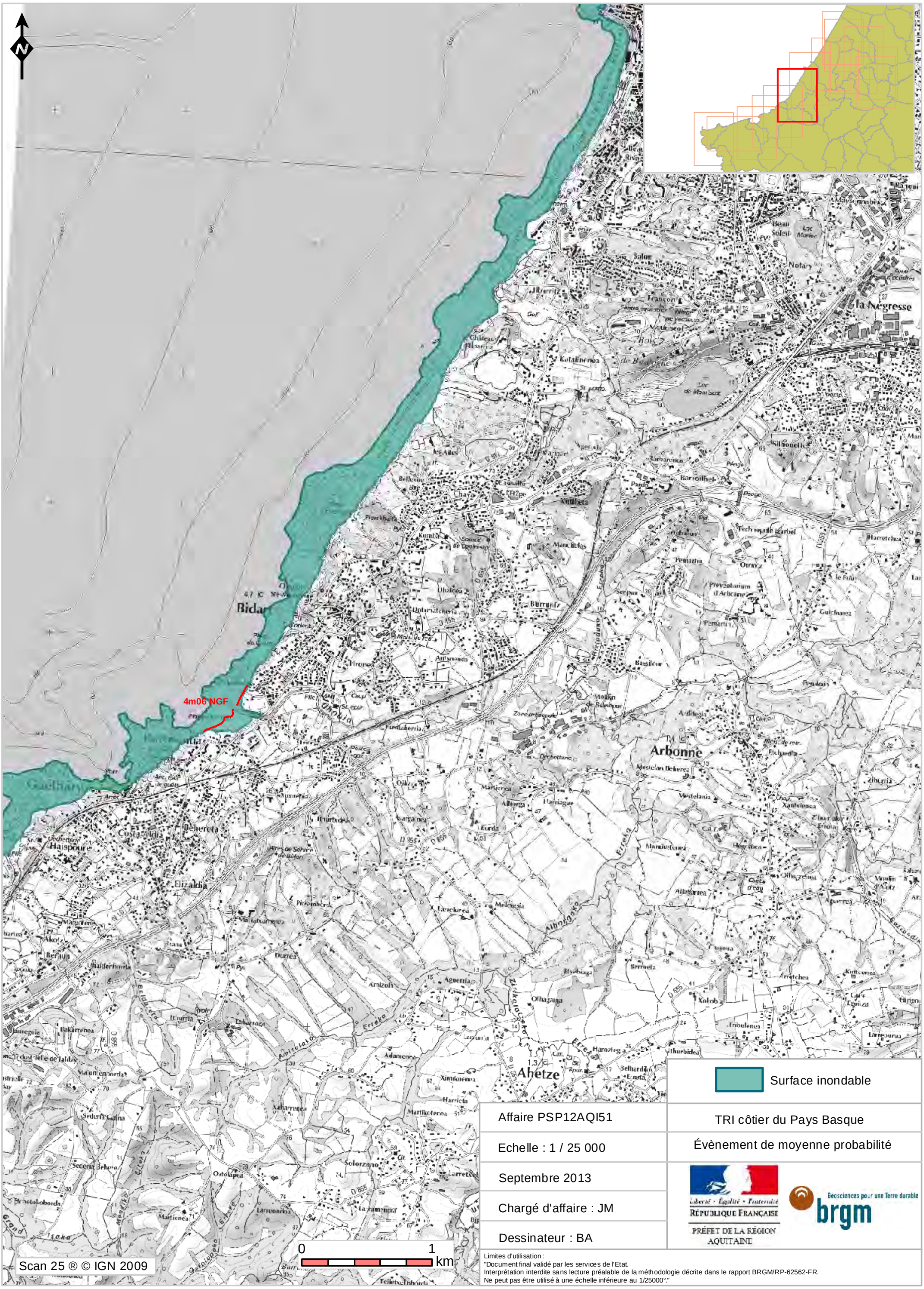

Limites d'utilisation :
"Document final validé par les services de l'Etat.
Interprétation interdite sans lecture préalable de la méthodologie décrite dans le rapport BRGM/RP-62562-FR.
Ne peut pas être utilisé à une échelle inférieure au 1/25000°."

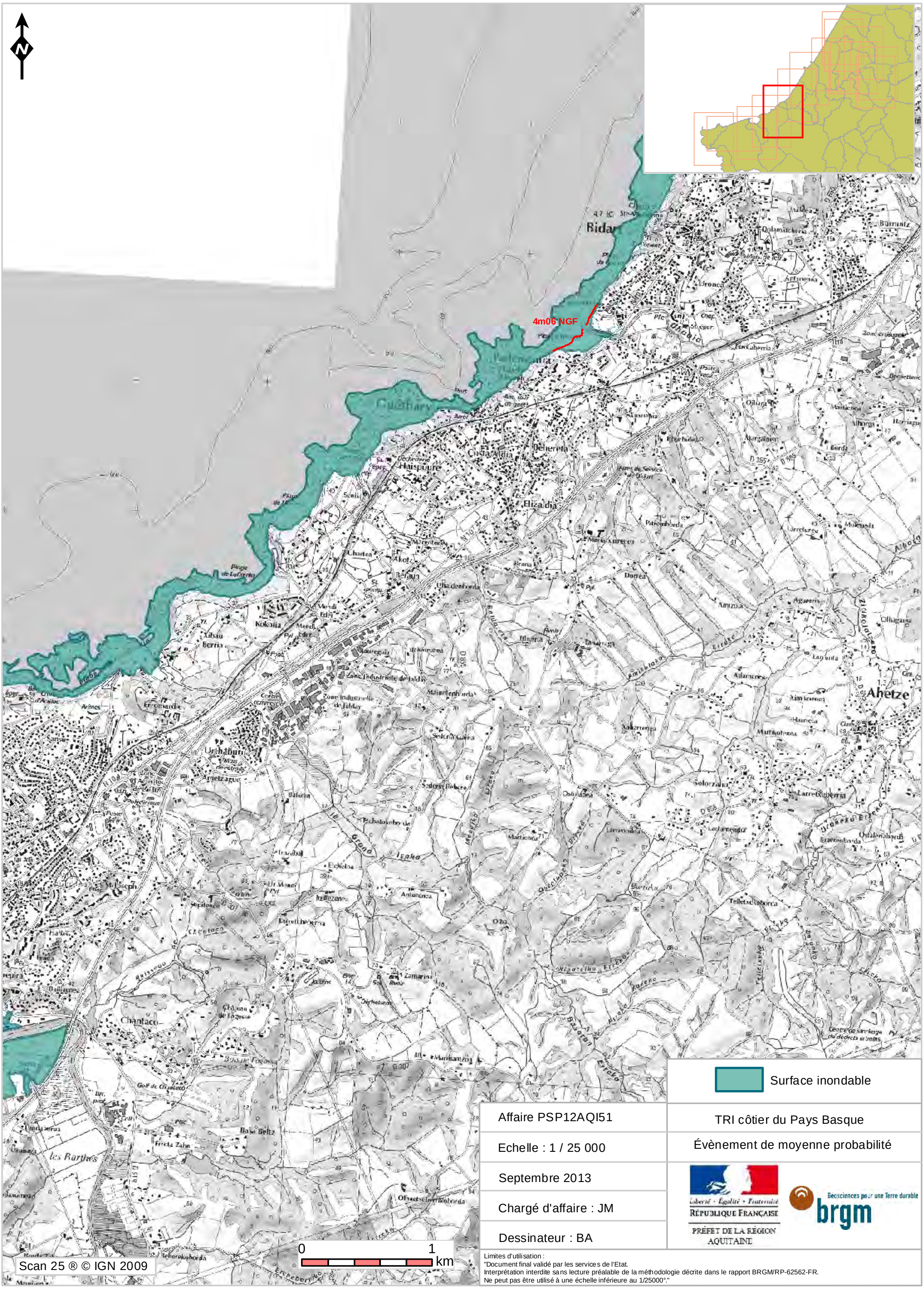
4m06 NGF
Bidart
Guéthary
Hasparren
Ahetze
Chantaco
Surface inondable
Affaire PSP12AQI51
TRI côtier du Pays Basque
Echelle : 1 / 25 000
Évènement de moyenne probabilité
Septembre 2013
Chargé d'affaire : JM
Dessinateur : BA
Liberté • Égalité • Fraternité
RÉPUBLIQUE FRANÇAISE
PRÉFET DE LA RÉGION AQUITAINE
Géosciences pour une Terre durable
brgm
0
1
km
Scan 25 ® © IGN 2009
Limites d'utilisation :
"Document final validé par les services de l'Etat.
Interprétation interdite sans lecture préalable de la méthodologie décrite dans le rapport BRGM/RP-62562-FR.
Ne peut pas être utilisé à une échelle inférieure au 1/25000°."

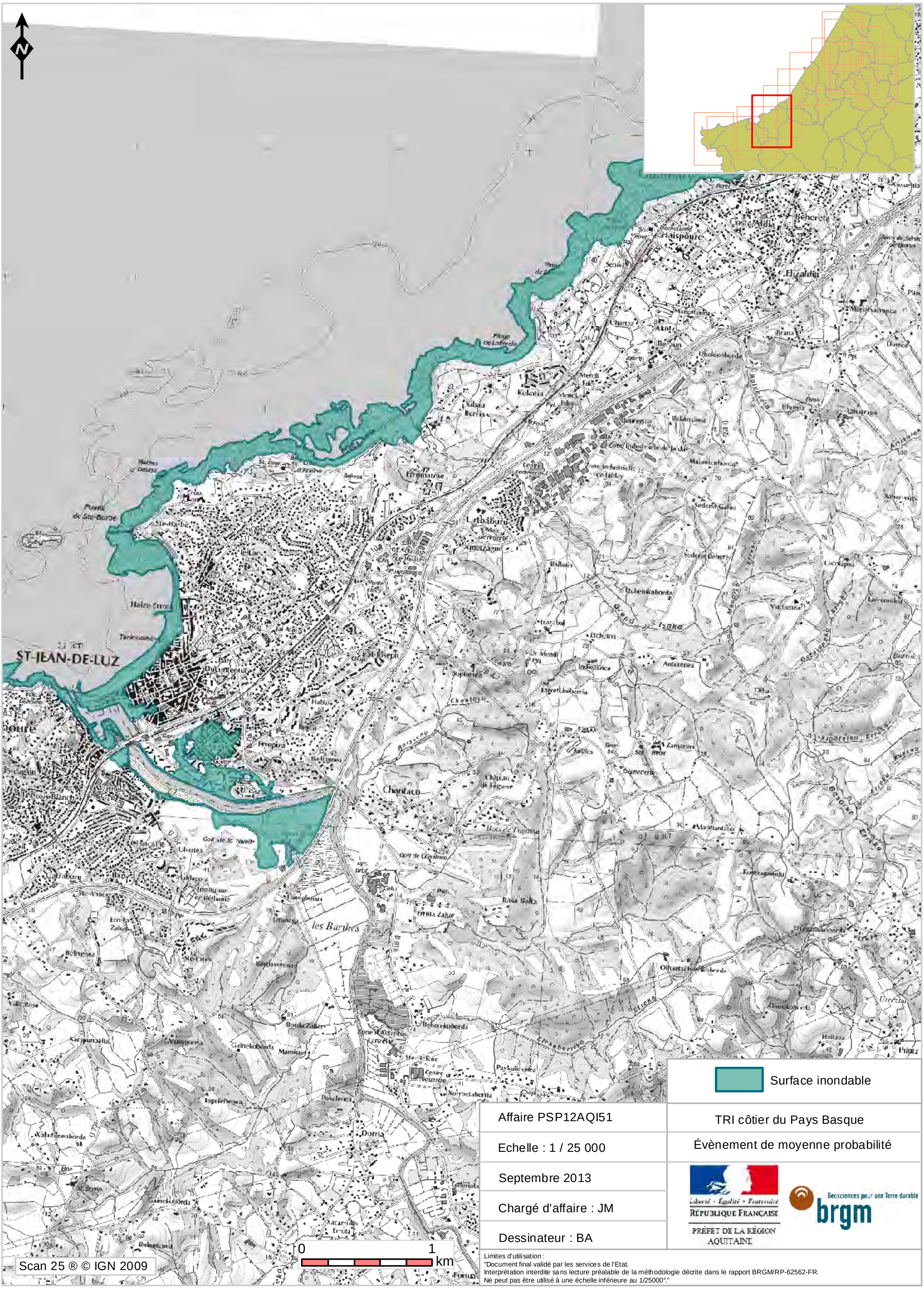
ST-JEAN-DE-LUZ
Haispoure
Elizaldia
Urtubiaga
Ameizagna
Ste-Barbe
Chantaco
Dorria
les Barkes
Scan 25 ® © IGN 2009
0
1
km
Surface inondable
Affaire PSP12AQI51
TRI côtier du Pays Basque
Echelle : 1 / 25 000
Évènement de moyenne probabilité
Septembre 2013
Chargé d'affaire : JM
Dessinateur : BA
Liberté • Égalité • Fraternité
RÉPUBLIQUE FRANÇAISE
PRÉFET DE LA RÉGION AQUITAINE
Géosciences pour une Terre durable
brgm
Limites d'utilisation :
"Document final validé par les services de l'Etat.
Interprétation interdite sans lecture préalable de la méthodologie décrite dans le rapport BRGM/RP-62562-FR.
Ne peut pas être utilisé à une échelle inférieure au 1/25000°."

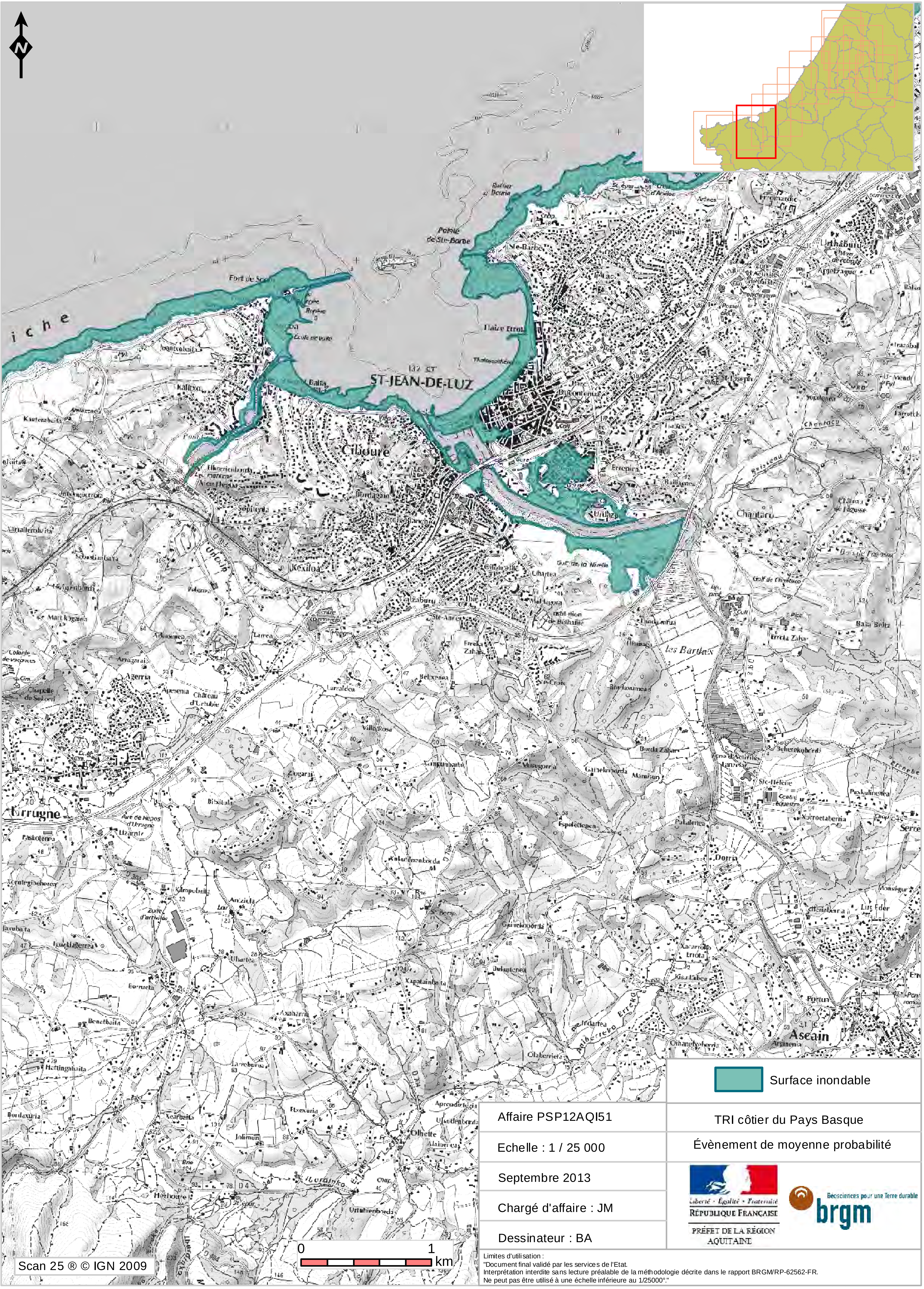

Surface inondable

Affaire PSP12AQI51	TRI côtier du Pays Basque
Echelle : 1 / 25 000	Évènement de moyenne probabilité
Septembre 2013	
Chargé d'affaire : JM	
Dessinateur : BA	

Limites d'utilisation :
"Document final validé par les services de l'Etat.
Interprétation interdite sans lecture préalable de la méthodologie décrite dans le rapport BRGM/RP-62562-FR.
Ne peut pas être utilisé à une échelle inférieure au 1/25000°."

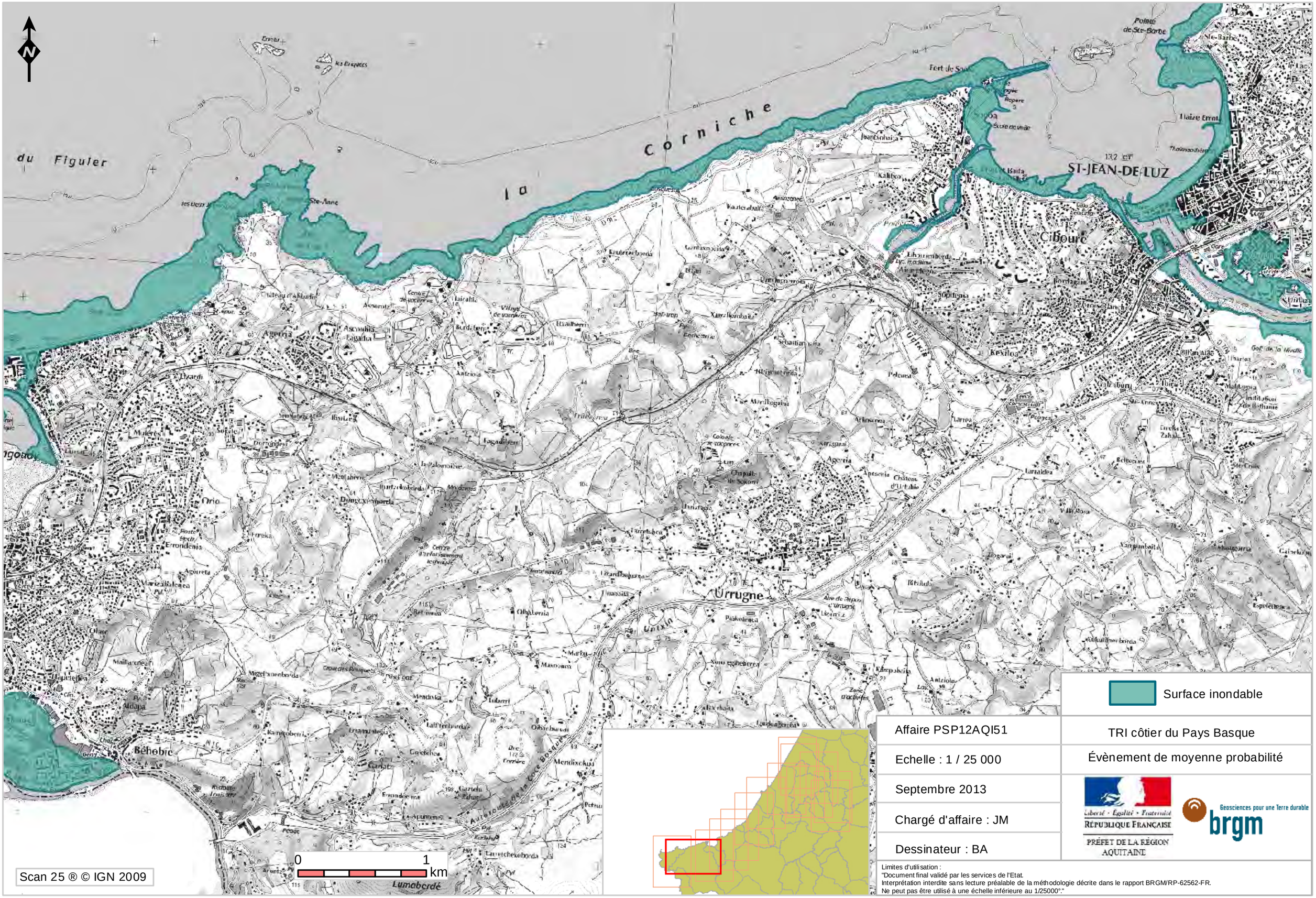

Limites d'utilisation :
"Document final validé par les services de l'Etat.
Interprétation interdite sans lecture préalable de la méthodologie décrite dans le rapport BRGM/RP-62562-FR.
Ne peut pas être utilisé à une échelle inférieure au 1/25000"."

	Surface inondable
Affaire PSP12AQI51	TRI côtier du Pays Basque
Echelle : 1 / 25 000	Évènement de moyenne probabilité
Septembre 2013	Liberté · Égalité · Fraternité RÉPUBLIQUE FRANÇAISE PRÉFET DE LA RÉGION AQUITAINE — Géosciences pour une Terre durable brgm
Chargé d'affaire : JM	
Dessinateur : BA	

Limites d'utilisation :
"Document final validé par les services de l'Etat.
Interprétation interdite sans lecture préalable de la méthodologie décrite dans le rapport BRGM/RP-62562-FR.
Ne peut pas être utilisé à une échelle inférieure au 1/25000°."

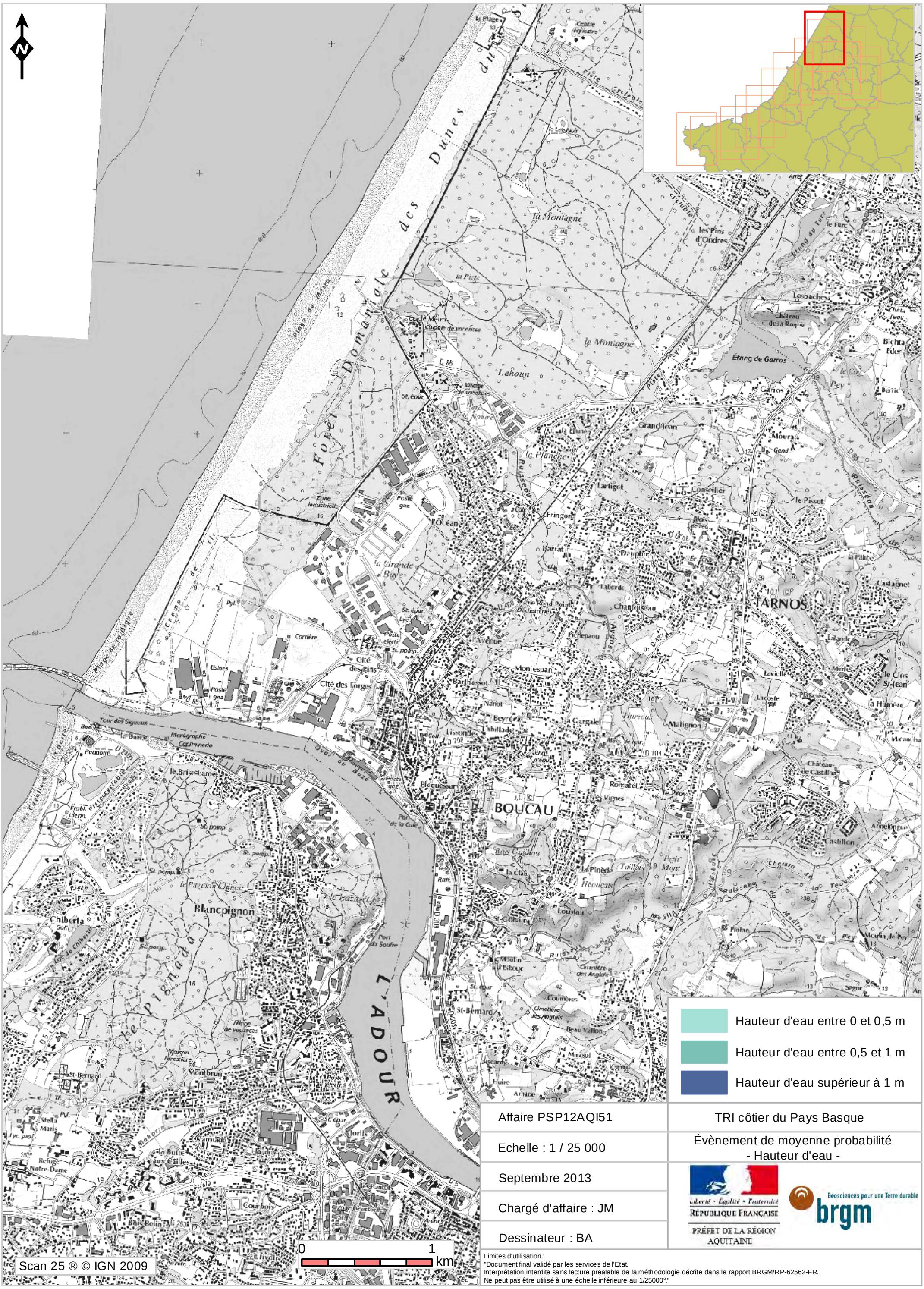

Affaire PSP12AQI51	TRI côtier du Pays Basque
Echelle : 1 / 25 000	Évènement de moyenne probabilité - Hauteur d'eau -
Septembre 2013	Liberté • Égalité • Fraternité RÉPUBLIQUE FRANÇAISE PRÉFET DE LA RÉGION AQUITAINE — Géosciences pour une Terre durable brgm
Chargé d'affaire : JM	
Dessinateur : BA	

Limites d'utilisation :
"Document final validé par les services de l'Etat.
Interprétation interdite sans lecture préalable de la méthodologie décrite dans le rapport BRGM/RP-62562-FR.
Ne peut pas être utilisé à une échelle inférieure au 1/25000°."

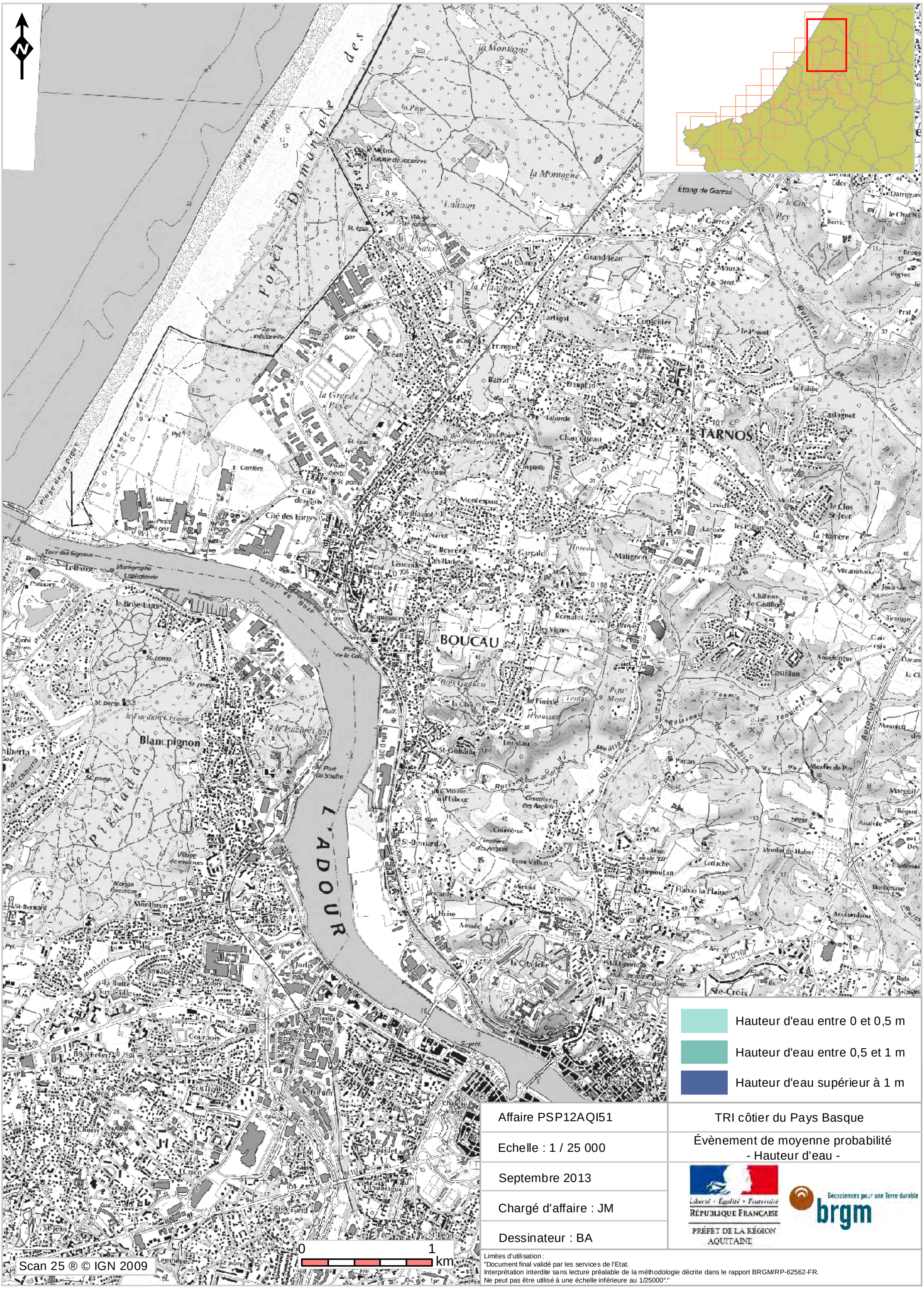

Affaire PSP12AQI51	TRI côtier du Pays Basque
Echelle : 1 / 25 000	Évènement de moyenne probabilité - Hauteur d'eau -
Septembre 2013	
Chargé d'affaire : JM	
Dessinateur : BA	

Liberté • Égalité • Fraternité
RÉPUBLIQUE FRANÇAISE
PRÉFET DE LA RÉGION AQUITAINE

Geosciences pour une Terre durable
brgm

Limites d'utilisation :
"Document final validé par les services de l'Etat.
Interprétation interdite sans lecture préalable de la méthodologie décrite dans le rapport BRGM/RP-62562-FR.
Ne peut pas être utilisé à une échelle inférieure au 1/25000°."

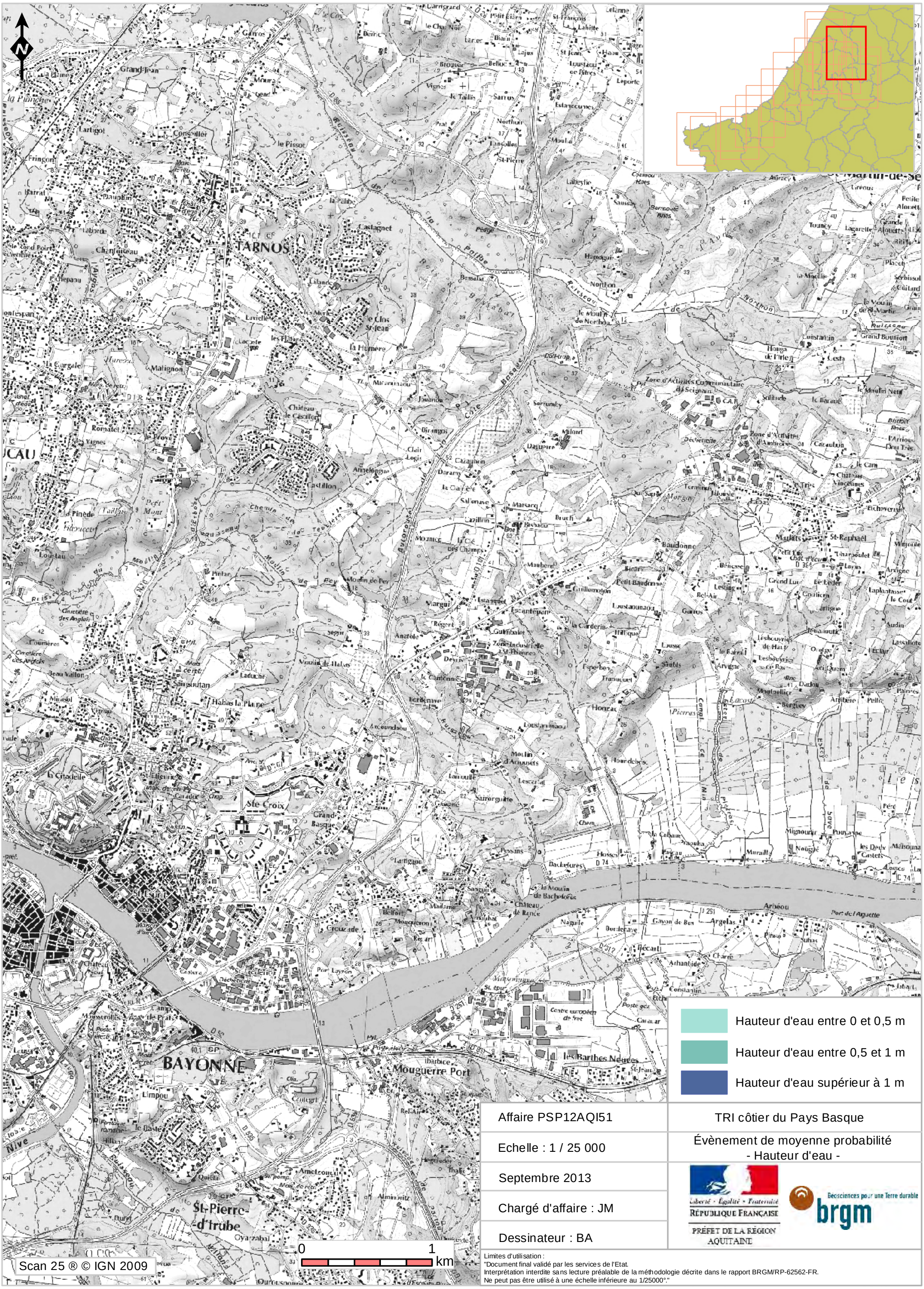

Hauteur d'eau entre 0 et 0,5 m

Hauteur d'eau entre 0,5 et 1 m

Hauteur d'eau supérieur à 1 m

Affaire PSP12AQI51	TRI côtier du Pays Basque
Echelle : 1 / 25 000	Évènement de moyenne probabilité - Hauteur d'eau -
Septembre 2013	
Chargé d'affaire : JM	
Dessinateur : BA	

Liberté • Égalité • Fraternité
RÉPUBLIQUE FRANÇAISE
PRÉFET DE LA RÉGION AQUITAINE

Géosciences pour une Terre durable
brgm

Limites d'utilisation :
"Document final validé par les services de l'Etat.
Interprétation interdite sans lecture préalable de la méthodologie décrite dans le rapport BRGM/RP-62562-FR.
Ne peut pas être utilisé à une échelle inférieure au 1/25000°."

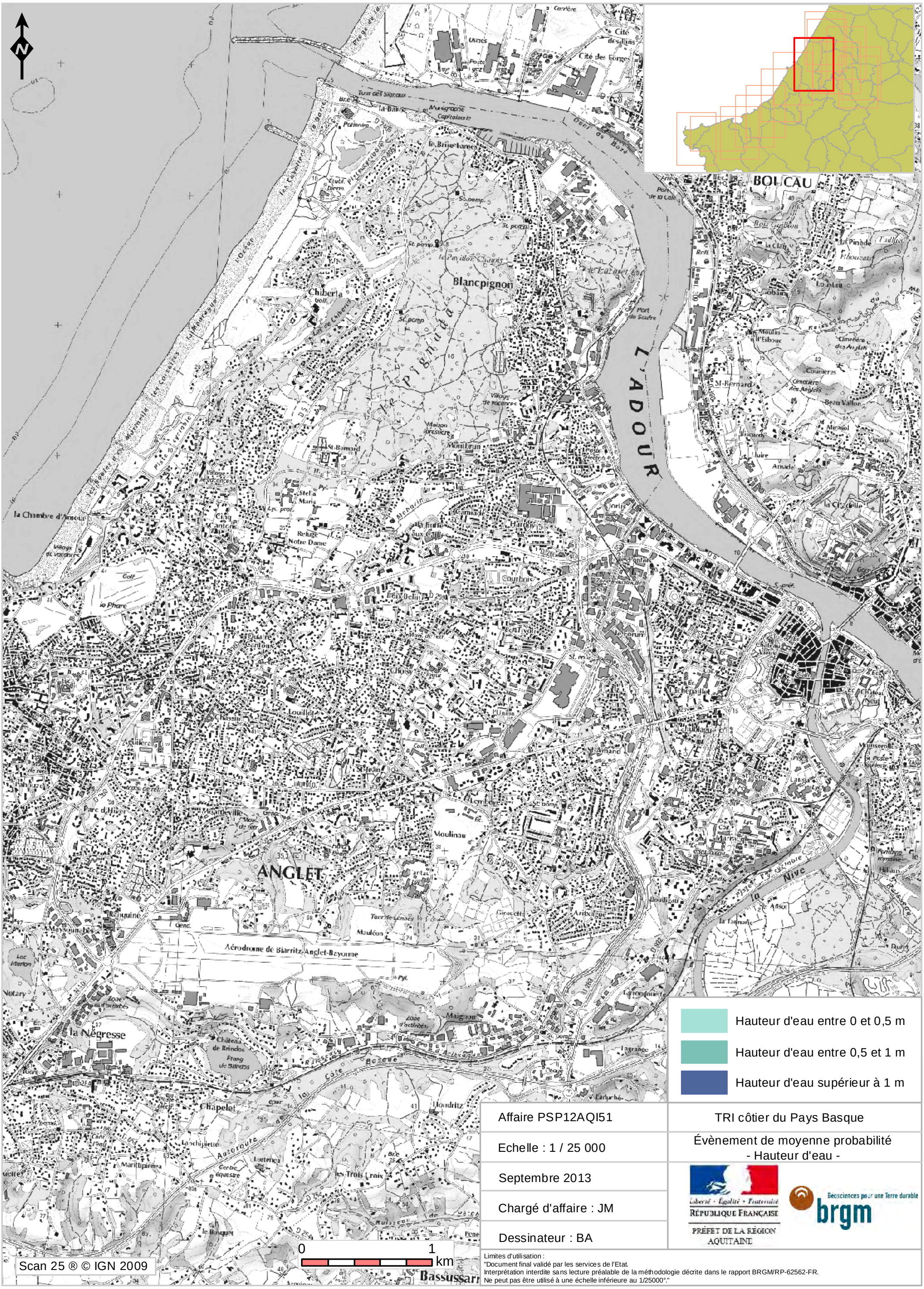
N
BOUCAU
Blancpignon
Chiberta
ANGLET
la Négresse
Chapelet
Moulinau
Maignon
Aérodrome de Biarritz-Anglet-Bayonne
la Chambre d'Amour
Mouriscot
Bassussarry
Scan 25 ® © IGN 2009
0
1
km
Hauteur d'eau entre 0 et 0,5 m
Hauteur d'eau entre 0,5 et 1 m
Hauteur d'eau supérieur à 1 m
Affaire PSP12AQI51
TRI côtier du Pays Basque
Echelle : 1 / 25 000
Évènement de moyenne probabilité
- Hauteur d'eau -
Septembre 2013
Chargé d'affaire : JM
Dessinateur : BA
Liberté • Égalité • Fraternité
RÉPUBLIQUE FRANÇAISE
PRÉFET DE LA RÉGION AQUITAINE
Géosciences pour une Terre durable
brgm
Limites d'utilisation :
"Document final validé par les services de l'Etat.
Interprétation interdite sans lecture préalable de la méthodologie décrite dans le rapport BRGM/RP-62562-FR.
Ne peut pas être utilisé à une échelle inférieure au 1/25000°."

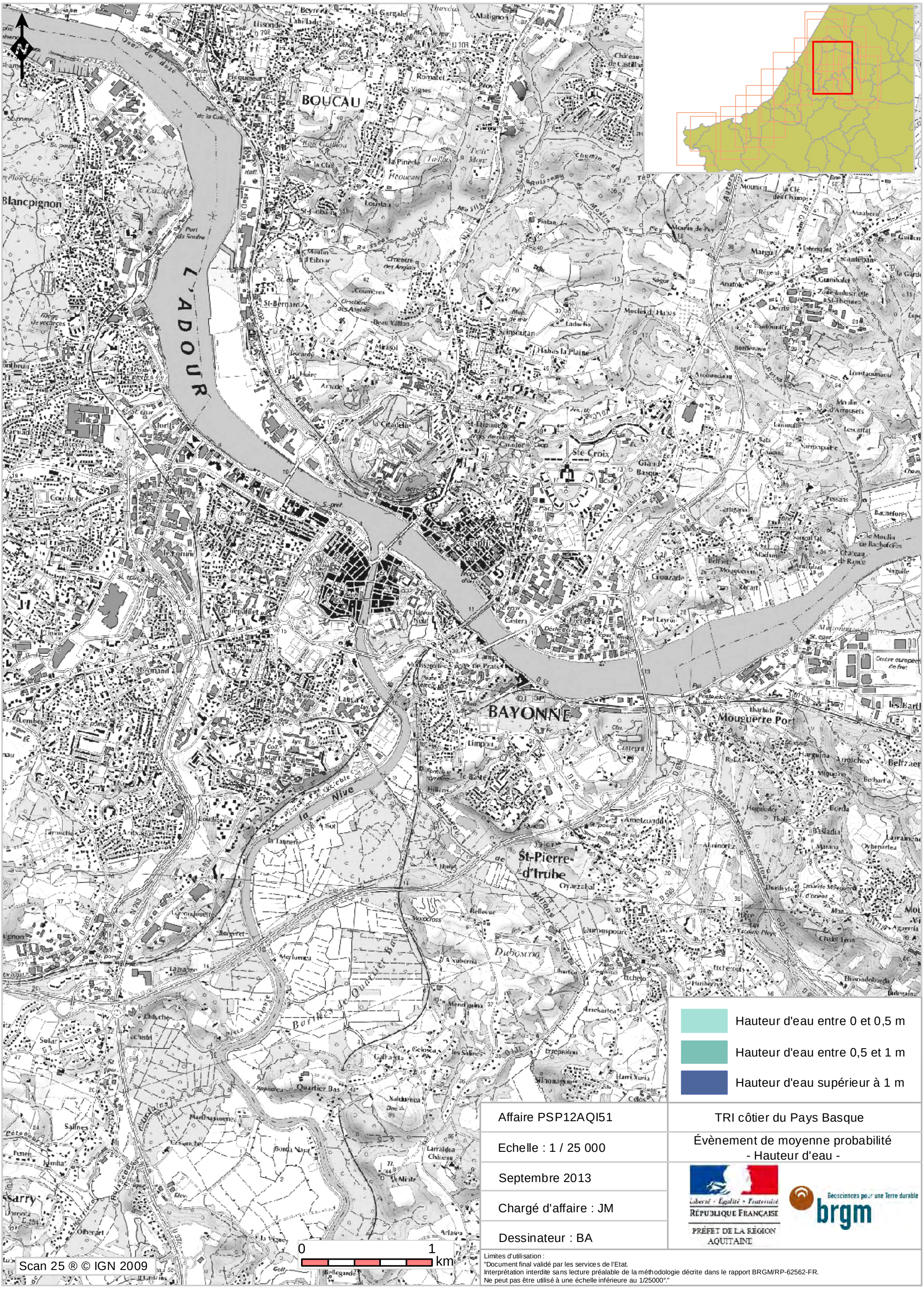

Affaire PSP12AQI51	TRI côtier du Pays Basque
Echelle : 1 / 25 000	Évènement de moyenne probabilité - Hauteur d'eau -
Septembre 2013	Liberté • Égalité • Fraternité RÉPUBLIQUE FRANÇAISE PRÉFET DE LA RÉGION AQUITAINE — Géosciences pour une Terre durable brgm
Chargé d'affaire : JM	
Dessinateur : BA	

Limites d'utilisation :
"Document final validé par les services de l'Etat.
Interprétation interdite sans lecture préalable de la méthodologie décrite dans le rapport BRGM/RP-62562-FR.
Ne peut pas être utilisé à une échelle inférieure au 1/25000°."

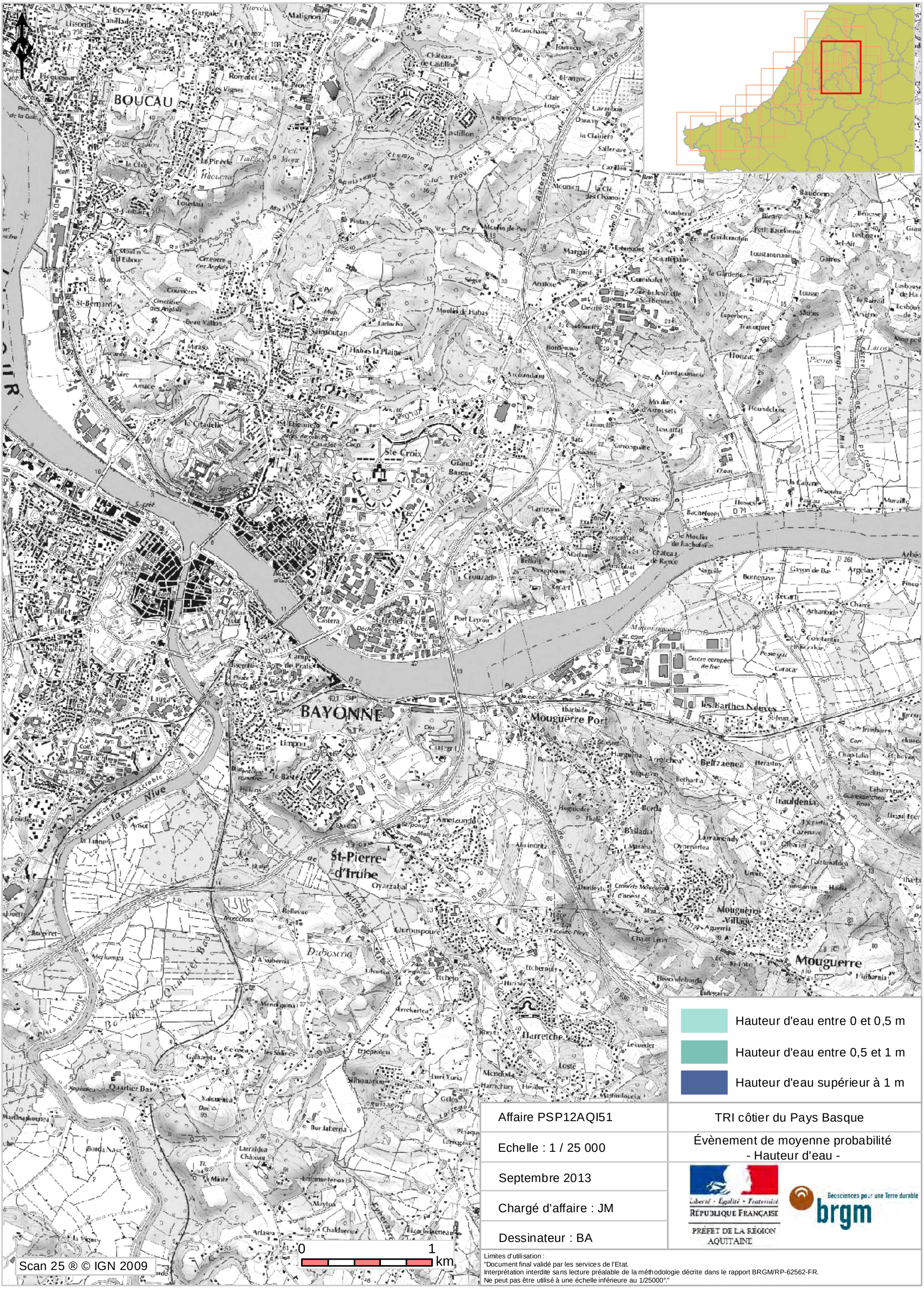
BOUCAU
BAYONNE
Mouguerre Port
les Barthes Neuves
St-Pierre-d'Irube
Mouguerre
Harretche
Ste-Croix
Scan 25 ® © IGN 2009
0
1
km
Hauteur d'eau entre 0 et 0,5 m
Hauteur d'eau entre 0,5 et 1 m
Hauteur d'eau supérieur à 1 m
Affaire PSP12AQI51
TRI côtier du Pays Basque
Echelle : 1 / 25 000
Évènement de moyenne probabilité
- Hauteur d'eau -
Septembre 2013
Chargé d'affaire : JM
Dessinateur : BA
Liberté • Égalité • Fraternité
RÉPUBLIQUE FRANÇAISE
PRÉFET DE LA RÉGION AQUITAINE
Géosciences pour une Terre durable
brgm
Limites d'utilisation :
"Document final validé par les services de l'Etat.
Interprétation interdite sans lecture préalable de la méthodologie décrite dans le rapport BRGM/RP-62562-FR.
Ne peut pas être utilisé à une échelle inférieure au 1/25000°."

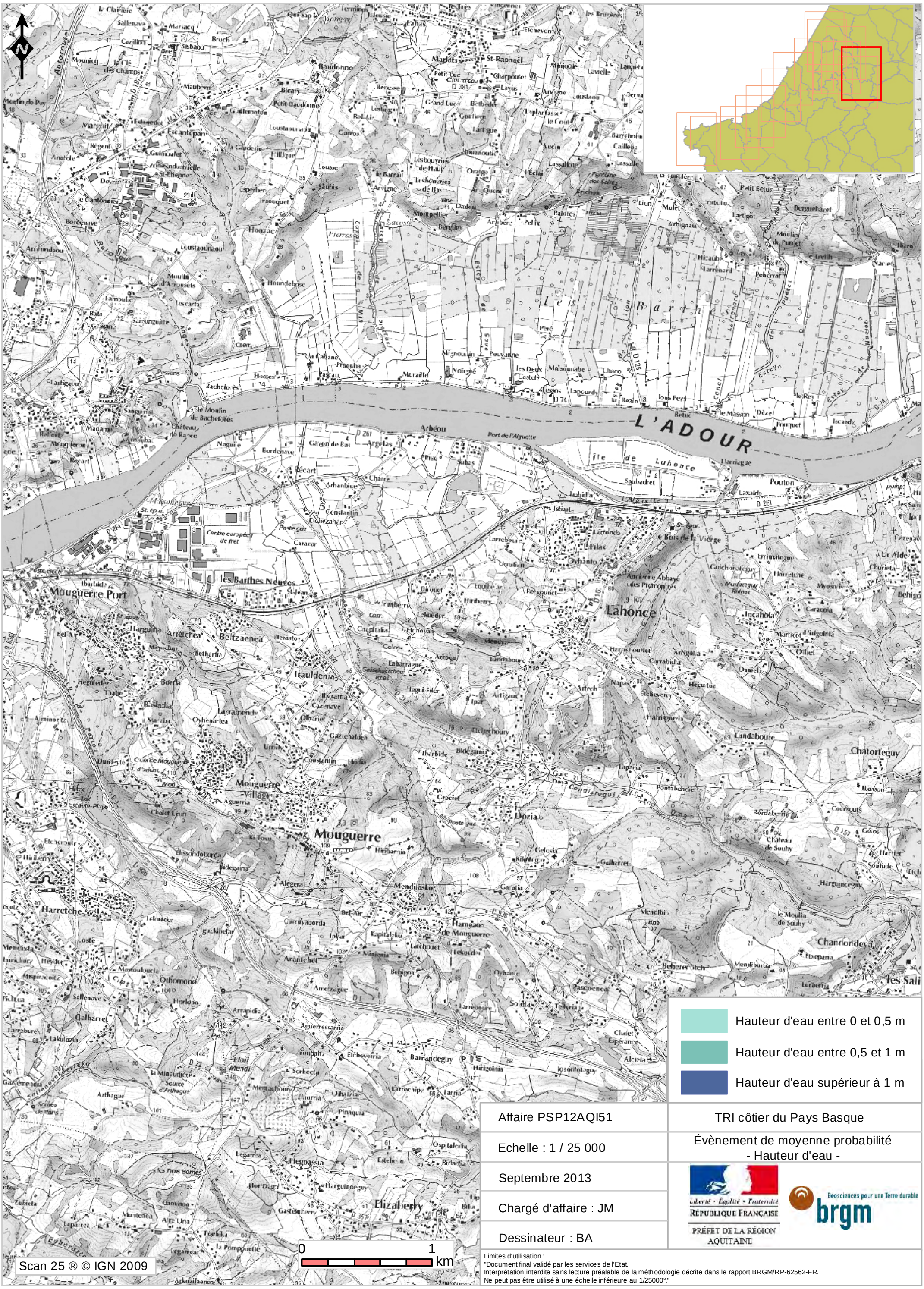

Affaire PSP12AQI51	TRI côtier du Pays Basque
Echelle : 1 / 25 000	Évènement de moyenne probabilité - Hauteur d'eau -
Septembre 2013	Liberté • Égalité • Fraternité RÉPUBLIQUE FRANÇAISE PRÉFET DE LA RÉGION AQUITAINE Geosciences pour une Terre durable brgm
Chargé d'affaire : JM	
Dessinateur : BA	

Limites d'utilisation :
"Document final validé par les services de l'Etat.
Interprétation interdite sans lecture préalable de la méthodologie décrite dans le rapport BRGM/RP-62562-FR.
Ne peut pas être utilisé à une échelle inférieure au 1/25000°."

Affaire PSP12AQI51	TRI côtier du Pays Basque
Echelle : 1 / 25 000	Évènement de moyenne probabilité - Hauteur d'eau -
Septembre 2013	Liberté • Égalité • Fraternité RÉPUBLIQUE FRANÇAISE PRÉFET DE LA RÉGION AQUITAINE — Geosciences pour une Terre durable brgm
Chargé d'affaire : JM	
Dessinateur : BA	

Limites d'utilisation :
"Document final validé par les services de l'Etat.
Interprétation interdite sans lecture préalable de la méthodologie décrite dans le rapport BRGM/RP-62562-FR.
Ne peut pas être utilisé à une échelle inférieure au 1/25000°. "

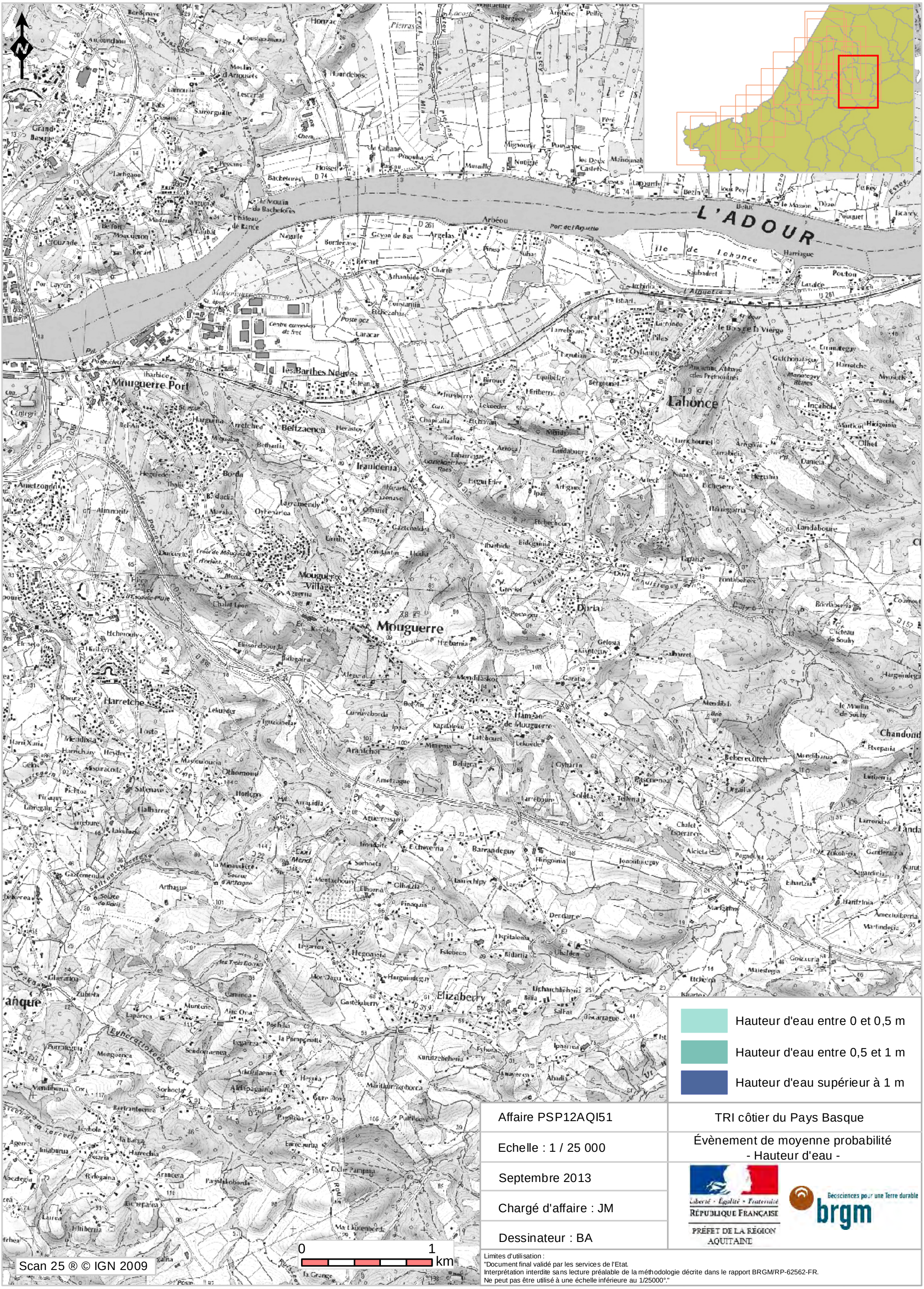

Affaire PSP12AQI51	TRI côtier du Pays Basque
Echelle : 1 / 25 000	Évènement de moyenne probabilité - Hauteur d'eau -
Septembre 2013	Liberté • Égalité • Fraternité RÉPUBLIQUE FRANÇAISE PRÉFET DE LA RÉGION AQUITAINE Geosciences pour une Terre durable brgm
Chargé d'affaire : JM	
Dessinateur : BA	

Limites d'utilisation :
"Document final validé par les services de l'Etat.
Interprétation interdite sans lecture préalable de la méthodologie décrite dans le rapport BRGM/RP-62562-FR.
Ne peut pas être utilisé à une échelle inférieure au 1/25000°."

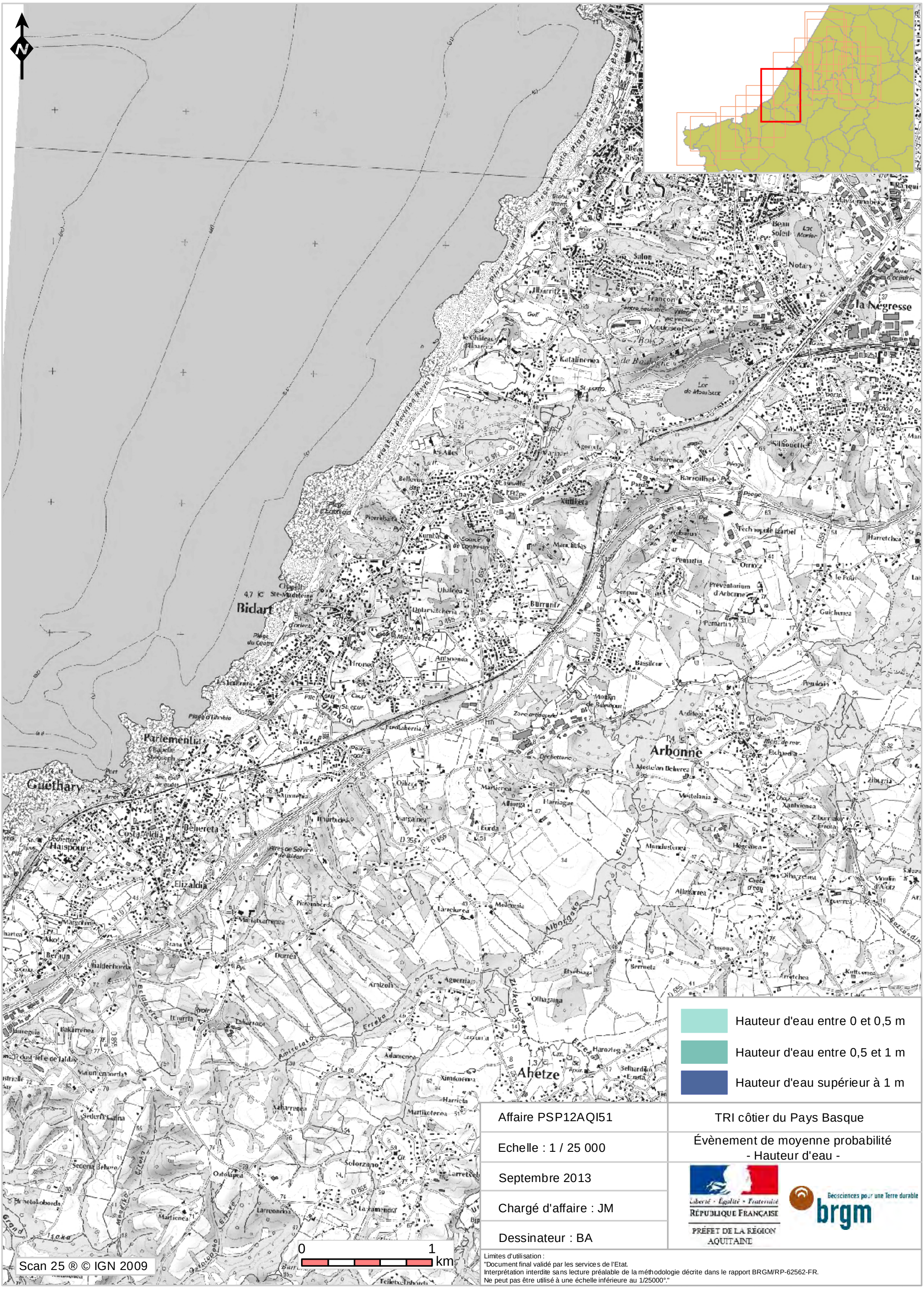

Affaire PSP12AQI51	TRI côtier du Pays Basque
Echelle : 1 / 25 000	Évènement de moyenne probabilité - Hauteur d'eau -
Septembre 2013	Liberté • Égalité • Fraternité RÉPUBLIQUE FRANÇAISE PRÉFET DE LA RÉGION AQUITAINE Géosciences pour une Terre durable brgm
Chargé d'affaire : JM	
Dessinateur : BA	

Limites d'utilisation :
"Document final validé par les services de l'Etat.
Interprétation interdite sans lecture préalable de la méthodologie décrite dans le rapport BRGM/RP-62562-FR.
Ne peut pas être utilisé à une échelle inférieure au 1/25000°."

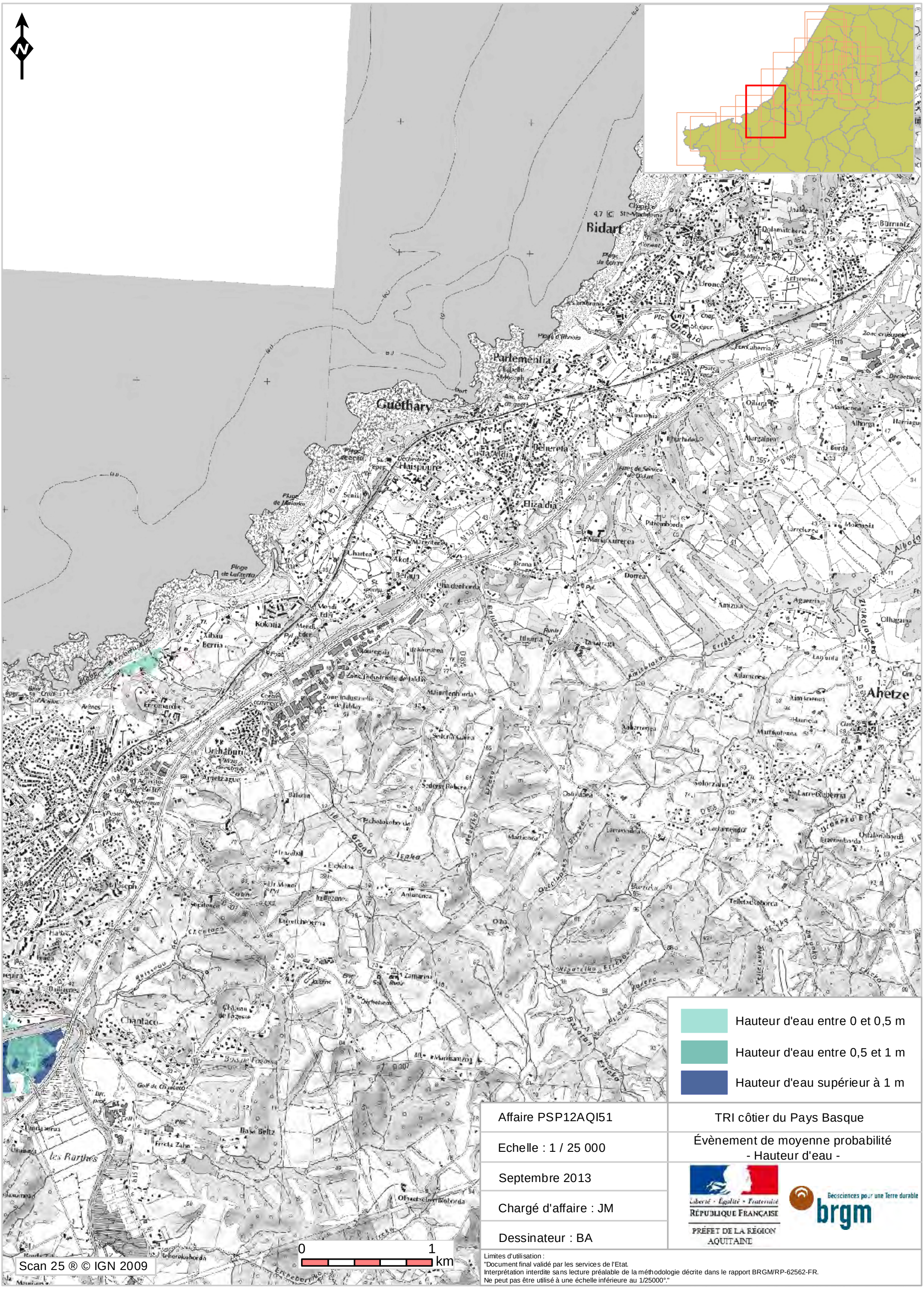

Affaire PSP12AQI51	TRI côtier du Pays Basque
Echelle : 1 / 25 000	Évènement de moyenne probabilité - Hauteur d'eau -
Septembre 2013	
Chargé d'affaire : JM	
Dessinateur : BA	

Liberté • Égalité • Fraternité
RÉPUBLIQUE FRANÇAISE
PRÉFET DE LA RÉGION AQUITAINE

Geosciences pour une Terre durable
brgm

Limites d'utilisation :
"Document final validé par les services de l'Etat.
Interprétation interdite sans lecture préalable de la méthodologie décrite dans le rapport BRGM/RP-62562-FR.
Ne peut pas être utilisé à une échelle inférieure au 1/25000°."

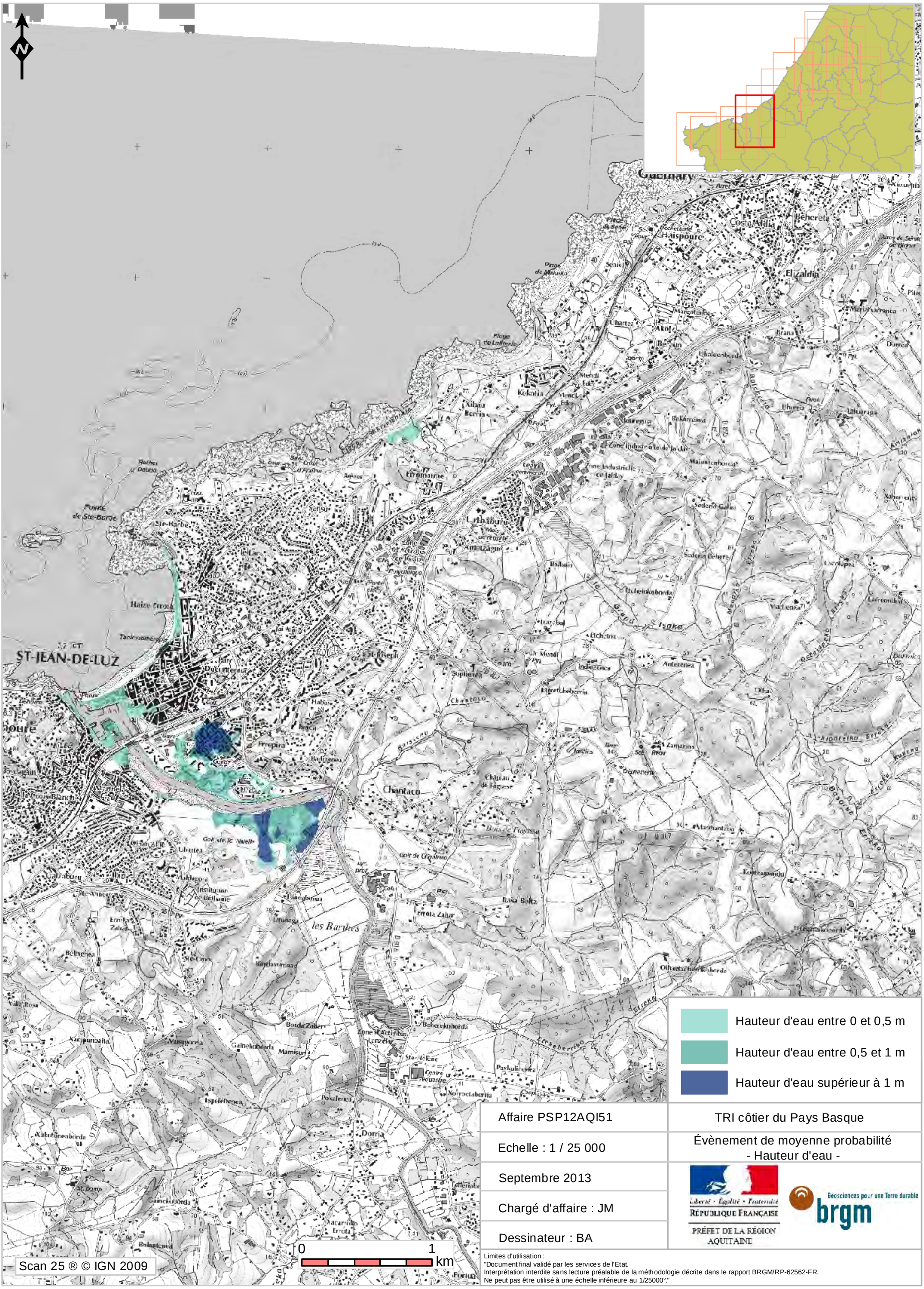

Affaire PSP12AQI51	TRI côtier du Pays Basque
Echelle : 1 / 25 000	Évènement de moyenne probabilité - Hauteur d'eau -
Septembre 2013	Liberté • Égalité • Fraternité RÉPUBLIQUE FRANÇAISE PRÉFET DE LA RÉGION AQUITAINE Geosciences pour une Terre durable brgm
Chargé d'affaire : JM	
Dessinateur : BA	

Limites d'utilisation :
"Document final validé par les services de l'Etat.
Interprétation interdite sans lecture préalable de la méthodologie décrite dans le rapport BRGM/RP-62562-FR.
Ne peut pas être utilisé à une échelle inférieure au 1/25000°."

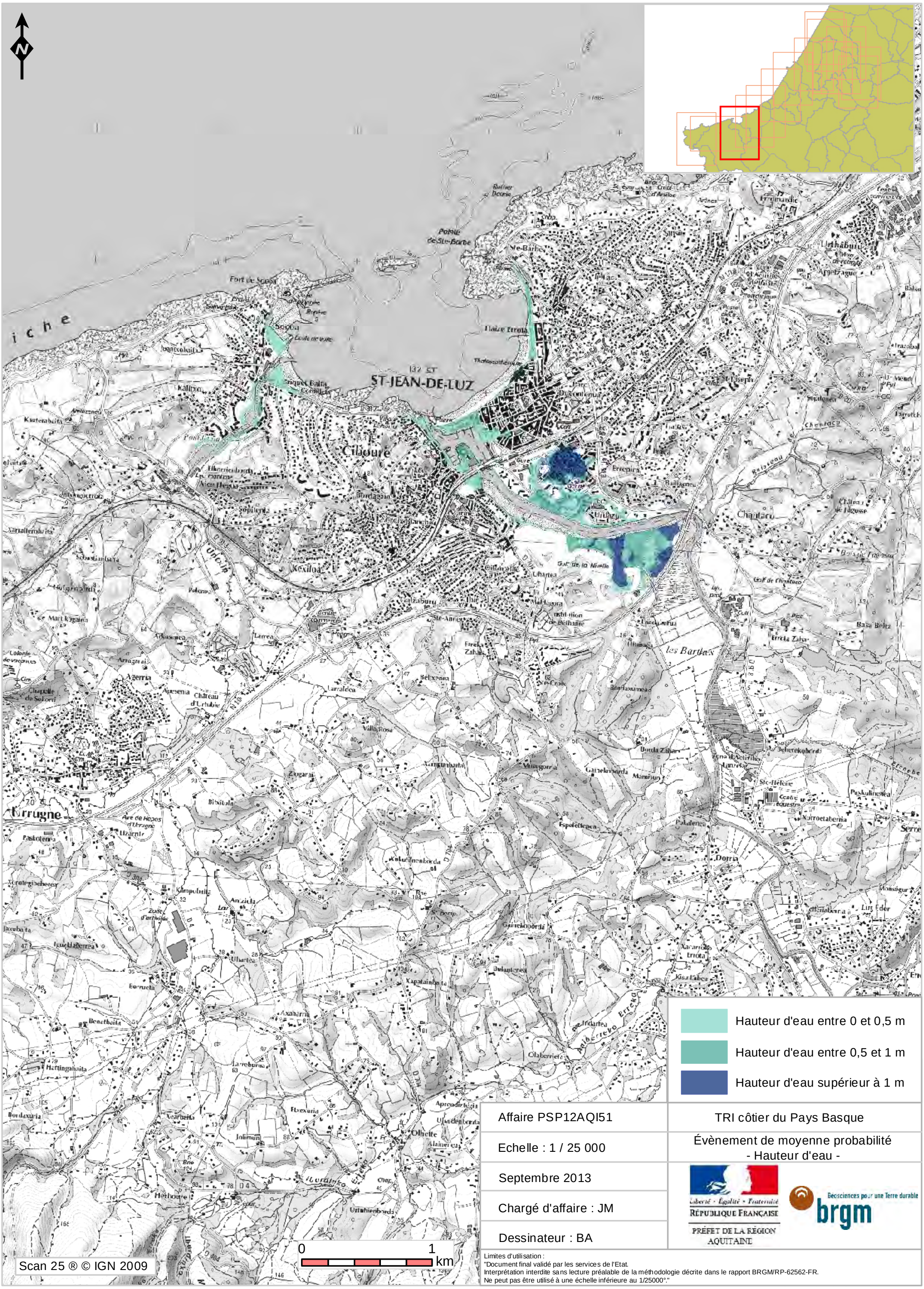

Hauteur d'eau entre 0 et 0,5 m

Hauteur d'eau entre 0,5 et 1 m

Hauteur d'eau supérieur à 1 m

Affaire PSP12AQI51	TRI côtier du Pays Basque
Echelle : 1 / 25 000	Évènement de moyenne probabilité - Hauteur d'eau -
Septembre 2013	Liberté • Égalité • Fraternité RÉPUBLIQUE FRANÇAISE PRÉFET DE LA RÉGION AQUITAINE Geosciences pour une Terre durable brgm
Chargé d'affaire : JM	
Dessinateur : BA	

Limites d'utilisation :
"Document final validé par les services de l'Etat.
Interprétation interdite sans lecture préalable de la méthodologie décrite dans le rapport BRGM/RP-62562-FR.
Ne peut pas être utilisé à une échelle inférieure au 1/25000°."

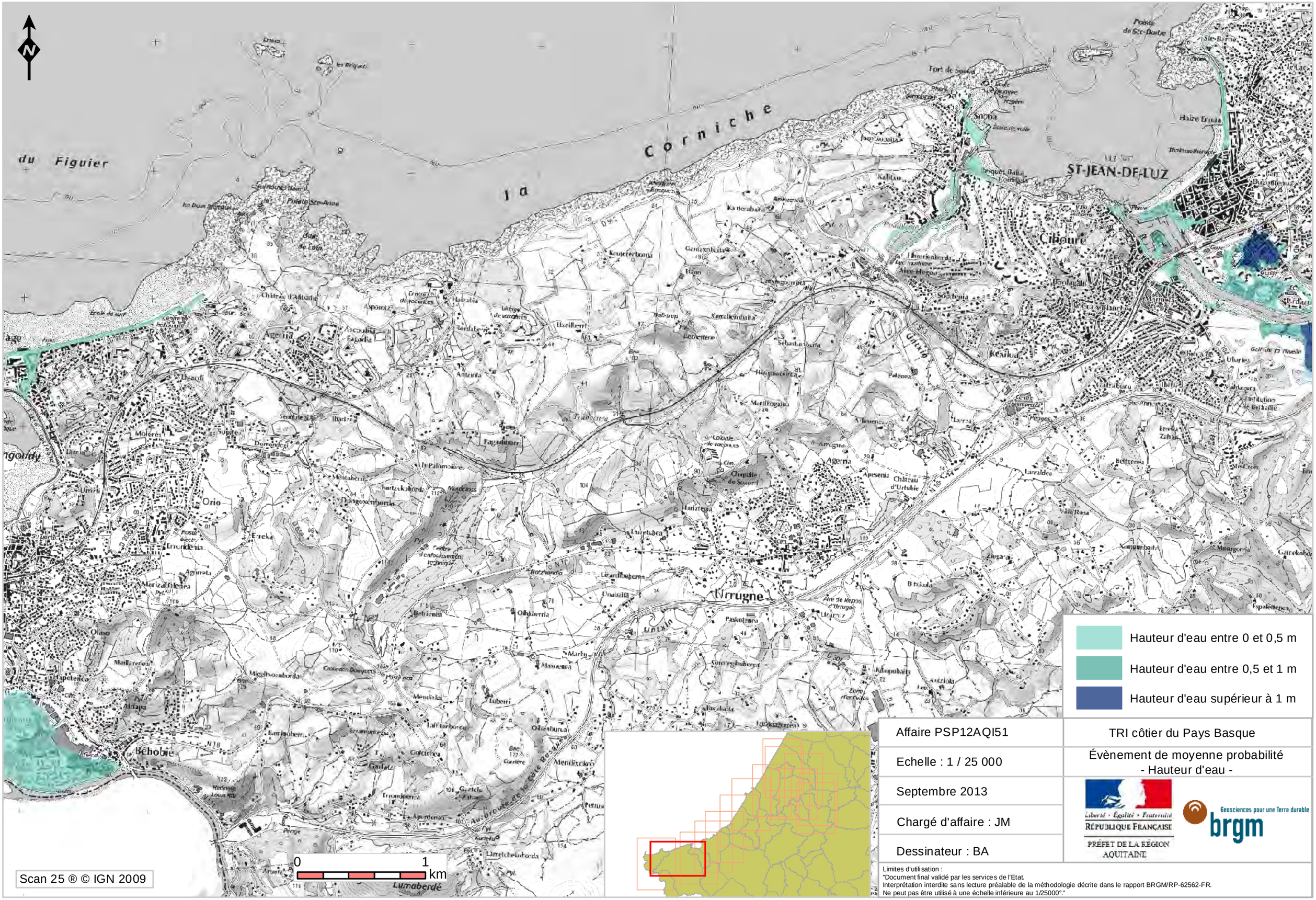

Affaire PSP12AQI51	TRI côtier du Pays Basque
Echelle : 1 / 25 000	Évènement de moyenne probabilité - Hauteur d'eau -
Septembre 2013	Liberté • Égalité • Fraternité RÉPUBLIQUE FRANÇAISE PRÉFET DE LA RÉGION AQUITAINE — Géosciences pour une Terre durable brgm
Chargé d'affaire : JM	
Dessinateur : BA	

Limites d'utilisation :
"Document final validé par les services de l'Etat.
Interprétation interdite sans lecture préalable de la méthodologie décrite dans le rapport BRGM/RP-62562-FR.
Ne peut pas être utilisé à une échelle inférieure au 1/25000°."

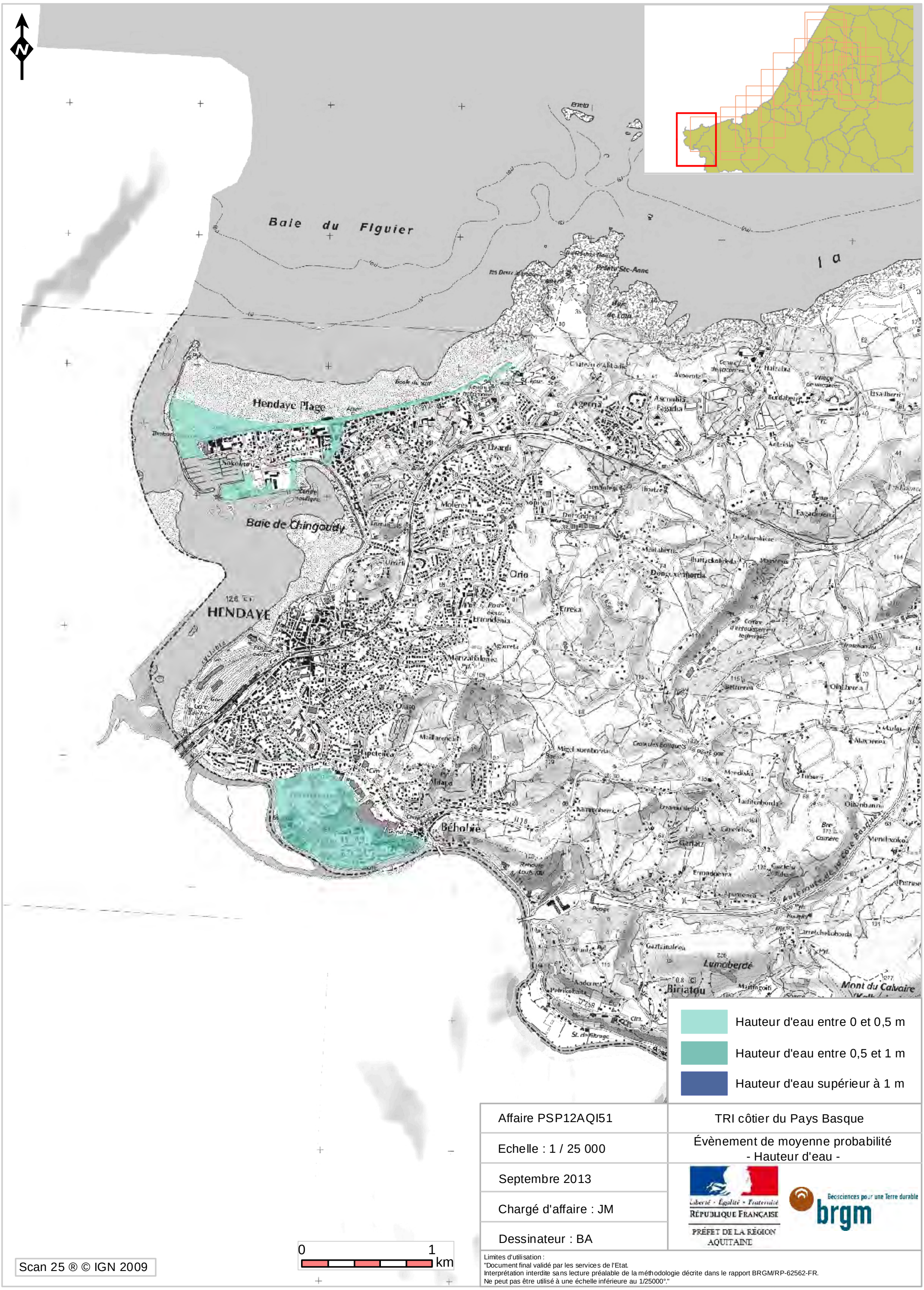

Affaire PSP12AQI51	TRI côtier du Pays Basque
Echelle : 1 / 25 000	Évènement de moyenne probabilité - Hauteur d'eau -
Septembre 2013	Liberté • Égalité • Fraternité RÉPUBLIQUE FRANÇAISE PRÉFET DE LA RÉGION AQUITAINE — Géosciences pour une Terre durable brgm
Chargé d'affaire : JM	
Dessinateur : BA	

Limites d'utilisation :
"Document final validé par les services de l'Etat.
Interprétation interdite sans lecture préalable de la méthodologie décrite dans le rapport BRGM/RP-62562-FR.
Ne peut pas être utilisé à une échelle inférieure au 1/25000°."

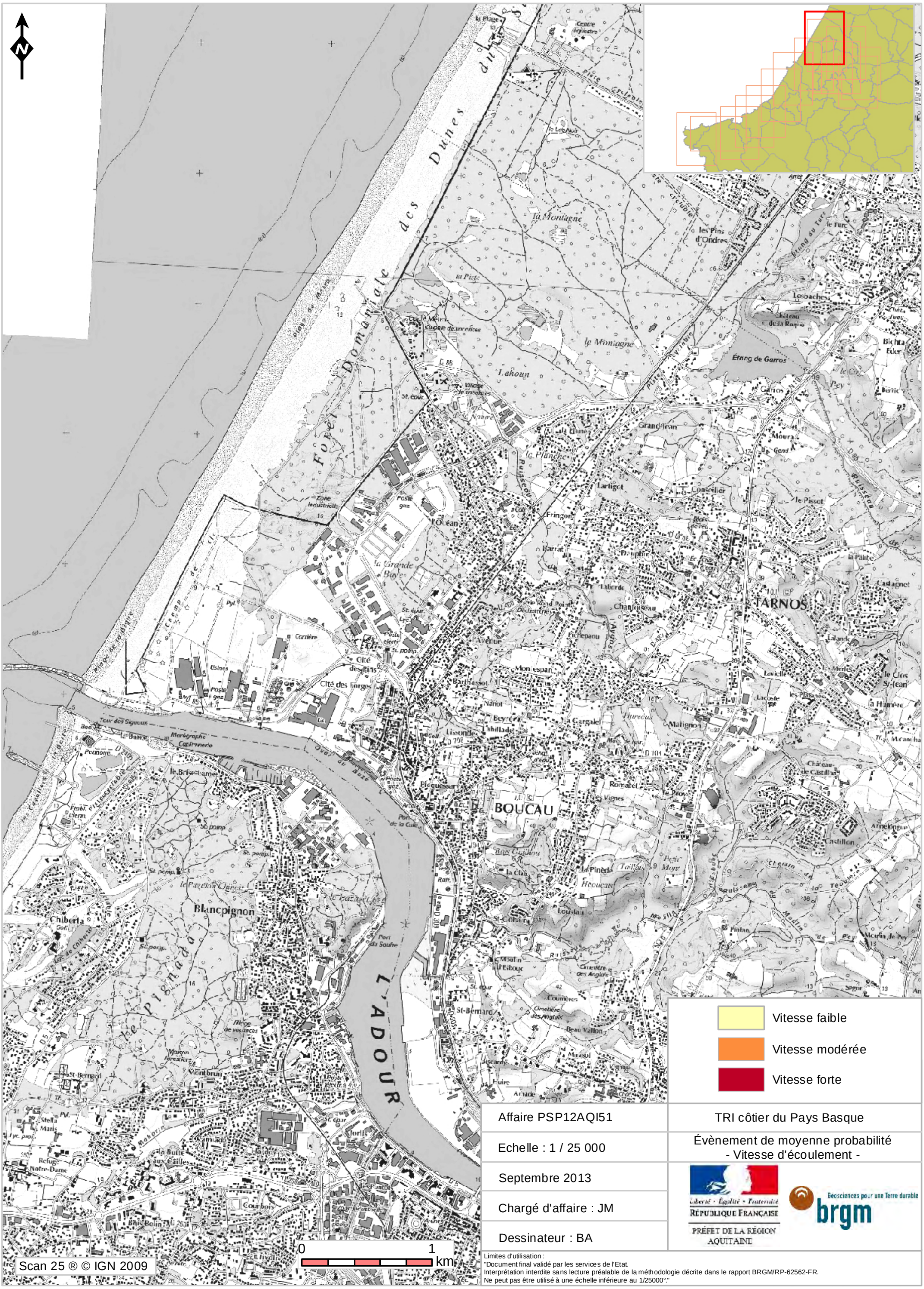
Vitesse faible
Vitesse modérée
Vitesse forte
0
1
km
Scan 25 ® © IGN 2009
TARNOS
BOUCAU
Blancpignon
L'ADOUR
Forêt Domaniale des Dunes du Sud
Étang de Garros
Affaire PSP12AQI51
TRI côtier du Pays Basque
Echelle : 1 / 25 000
Évènement de moyenne probabilité
- Vitesse d'écoulement -
Septembre 2013
Chargé d'affaire : JM
Dessinateur : BA
Liberté • Égalité • Fraternité
RÉPUBLIQUE FRANÇAISE
PRÉFET DE LA RÉGION AQUITAINE
Géosciences pour une Terre durable
brgm
Limites d'utilisation :
"Document final validé par les services de l'Etat.
Interprétation interdite sans lecture préalable de la méthodologie décrite dans le rapport BRGM/RP-62562-FR.
Ne peut pas être utilisé à une échelle inférieure au 1/25000°."

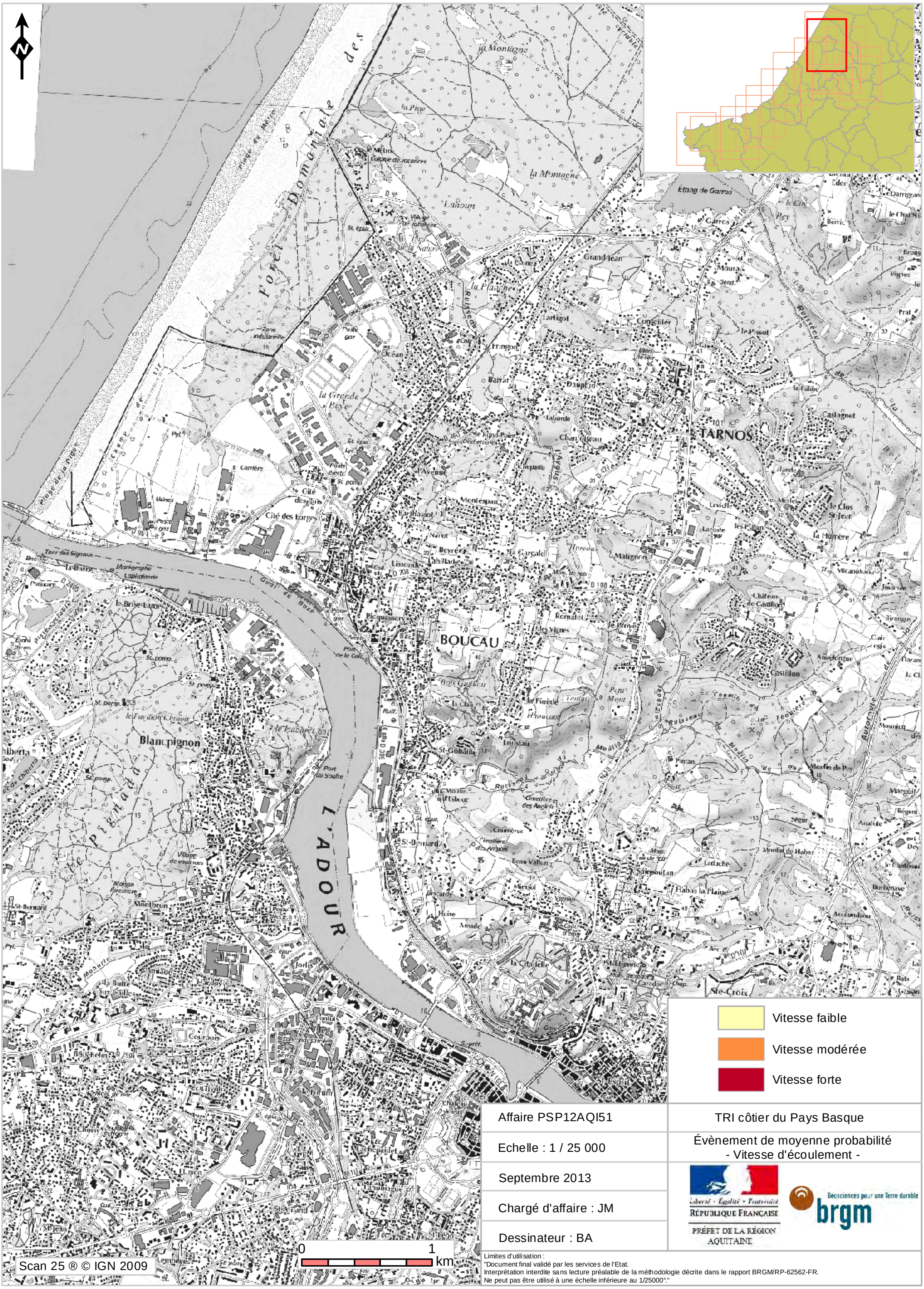

Affaire PSP12AQI51	TRI côtier du Pays Basque
Echelle : 1 / 25 000	Évènement de moyenne probabilité - Vitesse d'écoulement -
Septembre 2013	Liberté • Égalité • Fraternité RÉPUBLIQUE FRANÇAISE PRÉFET DE LA RÉGION AQUITAINE Geosciences pour une Terre durable brgm
Chargé d'affaire : JM	
Dessinateur : BA	

Limites d'utilisation :
"Document final validé par les services de l'Etat.
Interprétation interdite sans lecture préalable de la méthodologie décrite dans le rapport BRGM/RP-62562-FR.
Ne peut pas être utilisé à une échelle inférieure au 1/25000°."

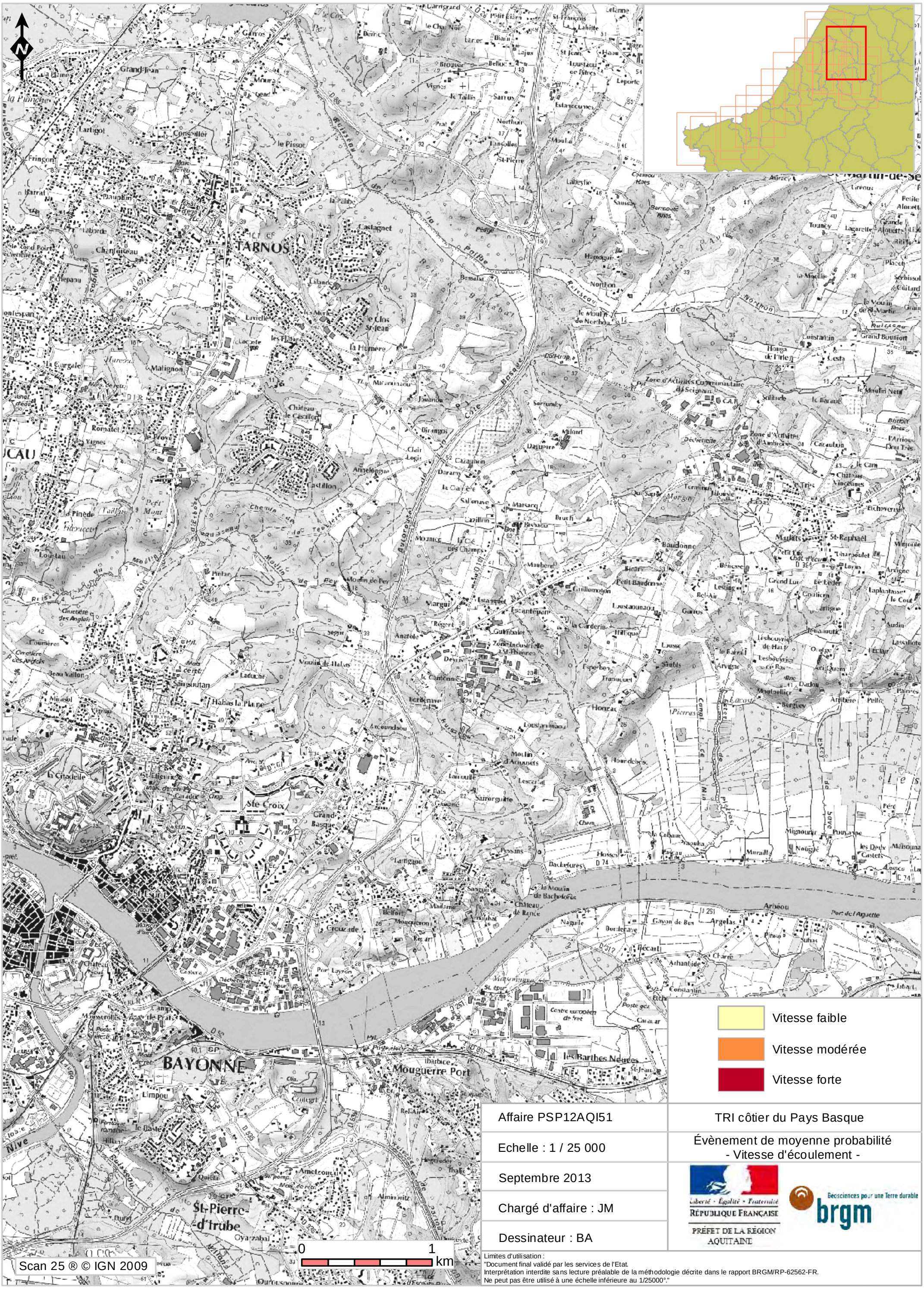

Affaire PSP12AQI51	TRI côtier du Pays Basque
Echelle : 1 / 25 000	Évènement de moyenne probabilité - Vitesse d'écoulement -
Septembre 2013	Liberté • Égalité • Fraternité RÉPUBLIQUE FRANÇAISE PRÉFET DE LA RÉGION AQUITAINE Geosciences pour une Terre durable brgm
Chargé d'affaire : JM	
Dessinateur : BA	

Limites d'utilisation :
"Document final validé par les services de l'Etat.
Interprétation interdite sans lecture préalable de la méthodologie décrite dans le rapport BRGM/RP-62562-FR.
Ne peut pas être utilisé à une échelle inférieure au 1/25000°."

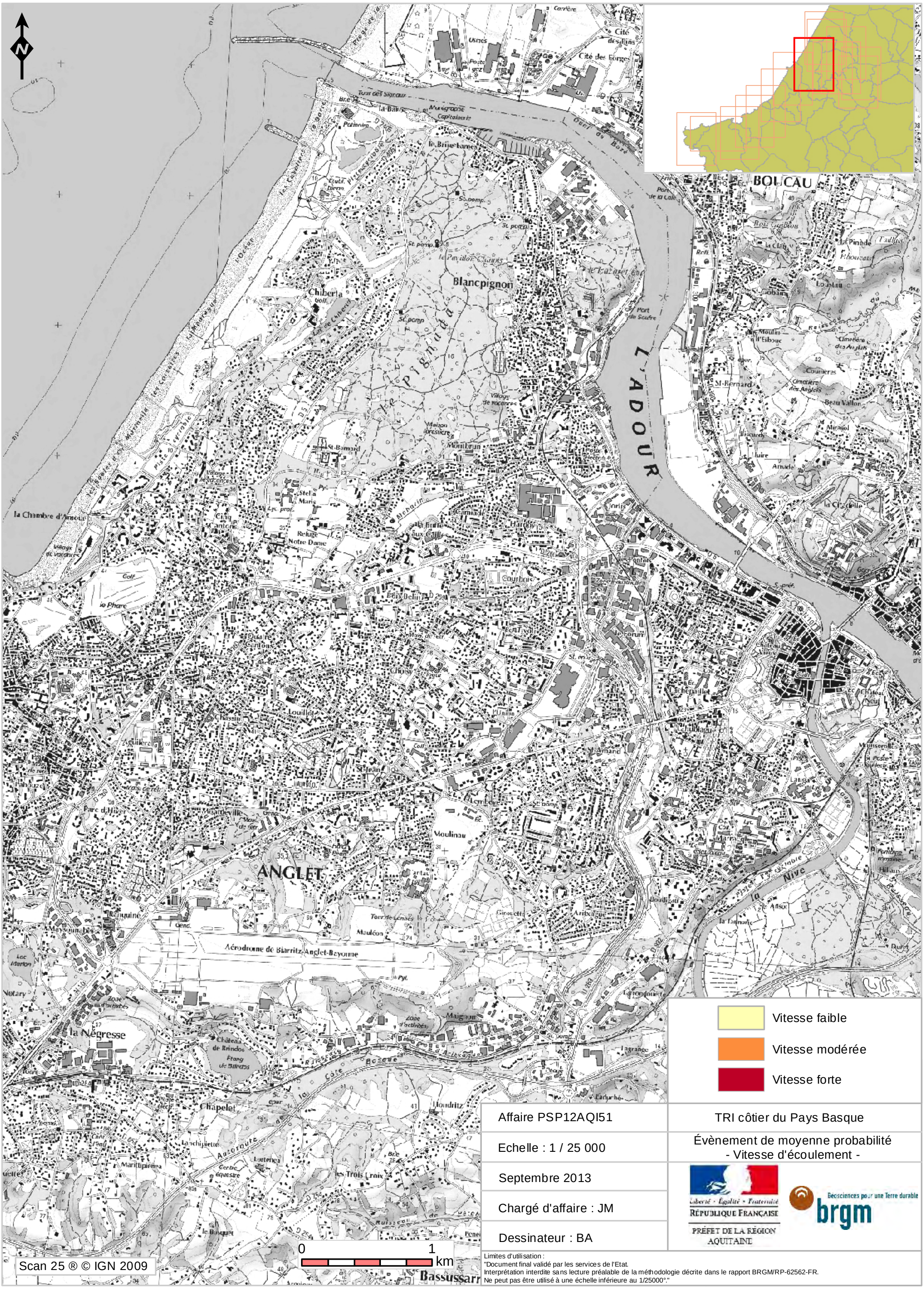

Affaire PSP12AQI51	TRI côtier du Pays Basque
Echelle : 1 / 25 000	Évènement de moyenne probabilité - Vitesse d'écoulement -
Septembre 2013	Liberté • Égalité • Fraternité RÉPUBLIQUE FRANÇAISE PRÉFET DE LA RÉGION AQUITAINE
Chargé d'affaire : JM	Géosciences pour une Terre durable brgm
Dessinateur : BA	

Limites d'utilisation :
"Document final validé par les services de l'Etat.
Interprétation interdite sans lecture préalable de la méthodologie décrite dans le rapport BRGM/RP-62562-FR.
Ne peut pas être utilisé à une échelle inférieure au 1/25000°."

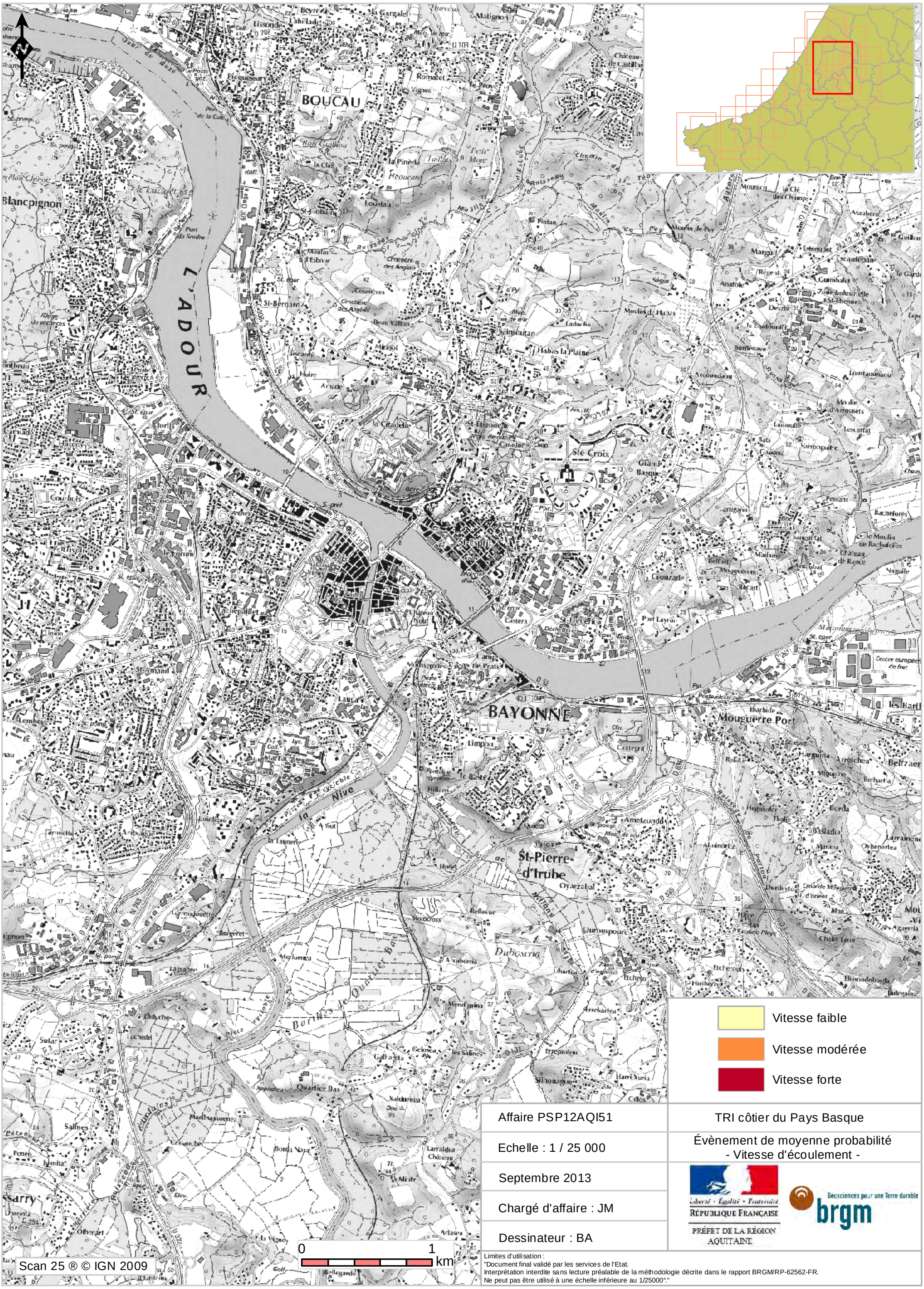

Affaire PSP12AQI51	TRI côtier du Pays Basque
Echelle : 1 / 25 000	Évènement de moyenne probabilité - Vitesse d'écoulement -
Septembre 2013	Liberté • Égalité • Fraternité RÉPUBLIQUE FRANÇAISE PRÉFET DE LA RÉGION AQUITAINE Géosciences pour une Terre durable brgm
Chargé d'affaire : JM	
Dessinateur : BA	

Limites d'utilisation :
"Document final validé par les services de l'Etat.
Interprétation interdite sans lecture préalable de la méthodologie décrite dans le rapport BRGM/RP-62562-FR.
Ne peut pas être utilisé à une échelle inférieure au 1/25000°."

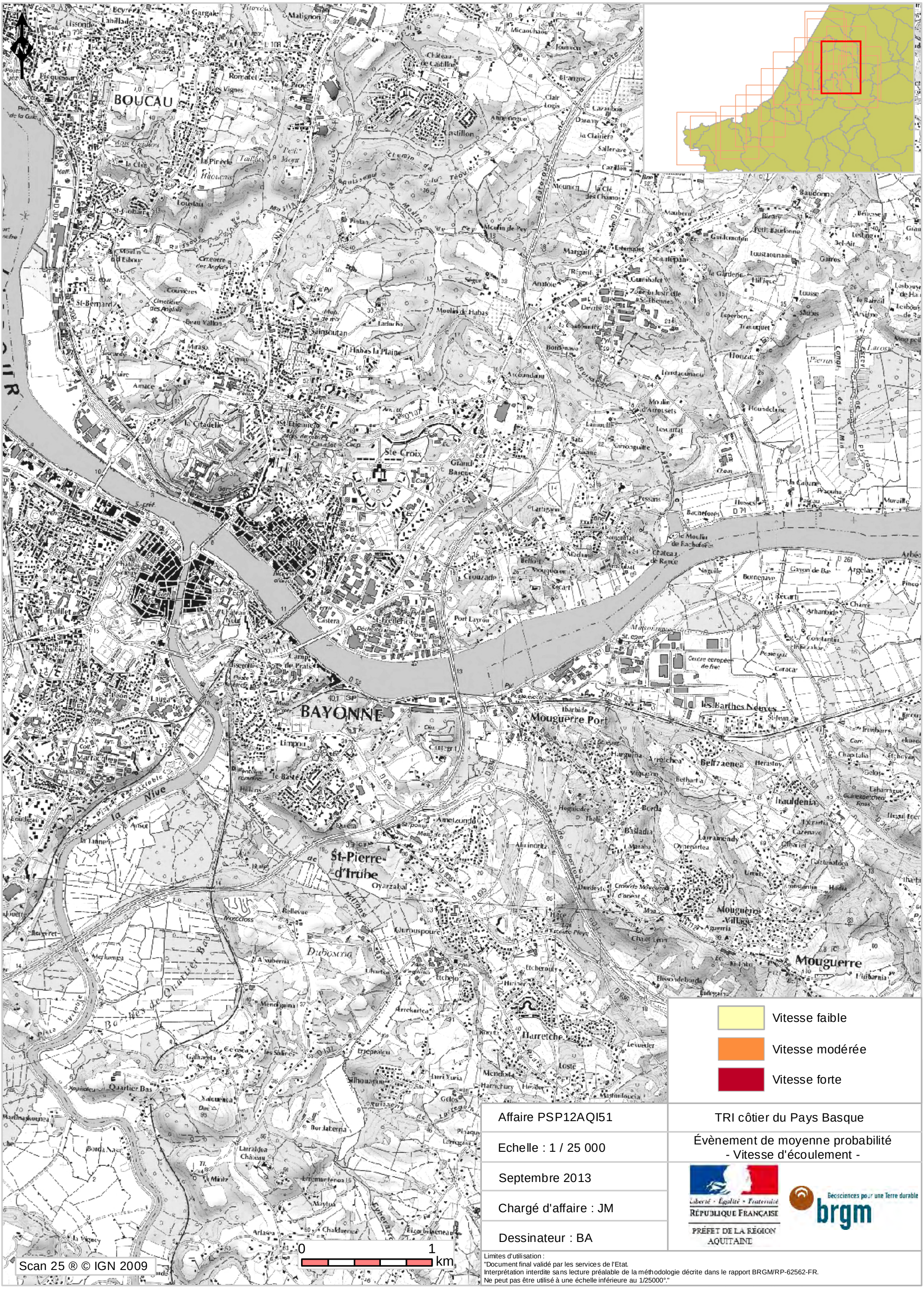

Affaire PSP12AQI51	TRI côtier du Pays Basque
Echelle : 1 / 25 000	Évènement de moyenne probabilité - Vitesse d'écoulement -
Septembre 2013	Liberté • Égalité • Fraternité RÉPUBLIQUE FRANÇAISE PRÉFET DE LA RÉGION AQUITAINE Geosciences pour une Terre durable brgm
Chargé d'affaire : JM	
Dessinateur : BA	

Limites d'utilisation :
"Document final validé par les services de l'Etat.
Interprétation interdite sans lecture préalable de la méthodologie décrite dans le rapport BRGM/RP-62562-FR.
Ne peut pas être utilisé à une échelle inférieure au 1/25000°."

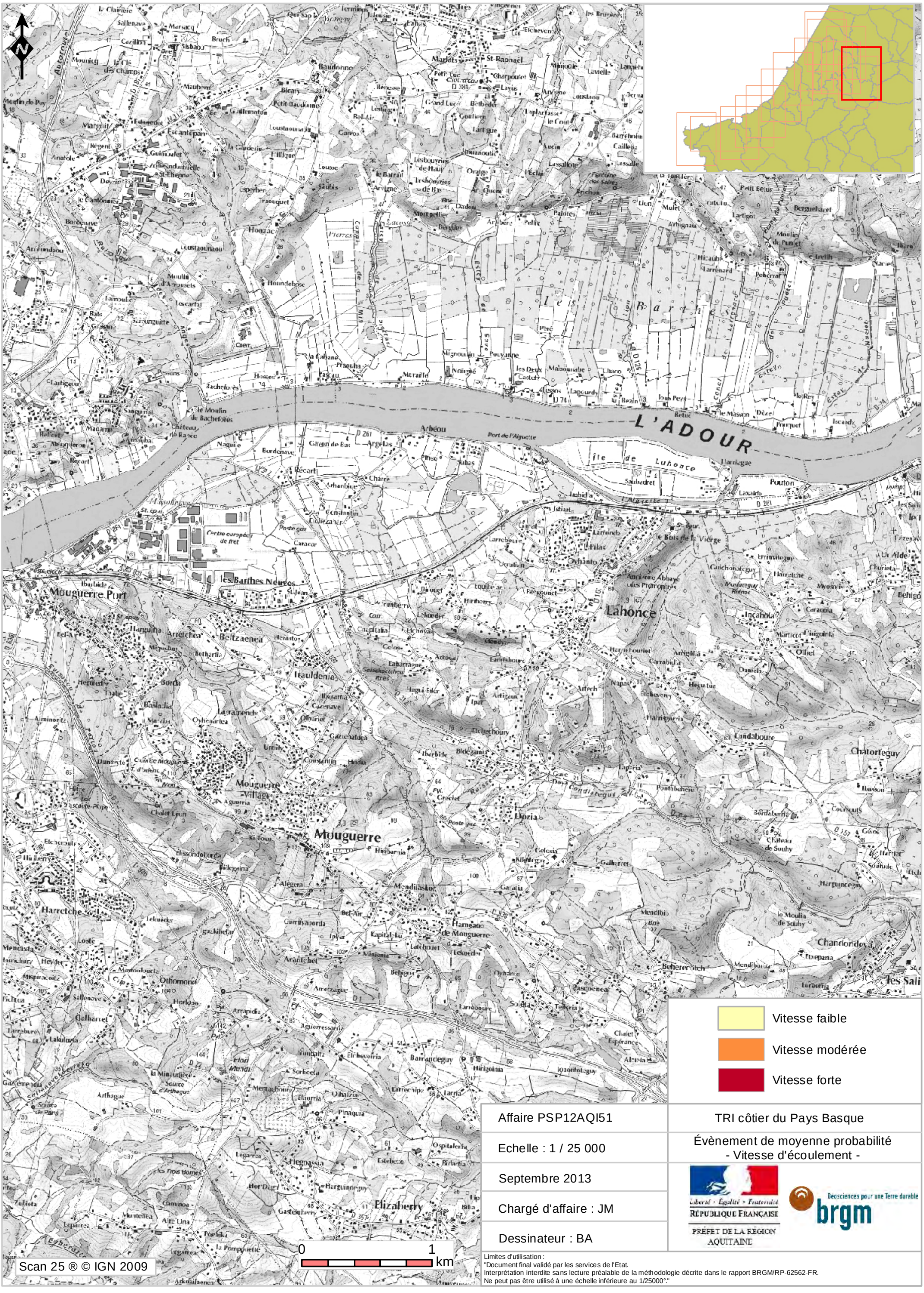

Affaire PSP12AQI51	TRI côtier du Pays Basque
Echelle : 1 / 25 000	Évènement de moyenne probabilité - Vitesse d'écoulement -
Septembre 2013	Liberté • Égalité • Fraternité RÉPUBLIQUE FRANÇAISE PRÉFET DE LA RÉGION AQUITAINE Geosciences pour une Terre durable brgm
Chargé d'affaire : JM	
Dessinateur : BA	

Limites d'utilisation :
"Document final validé par les services de l'Etat.
Interprétation interdite sans lecture préalable de la méthodologie décrite dans le rapport BRGM/RP-62562-FR.
Ne peut pas être utilisé à une échelle inférieure au 1/25000°."

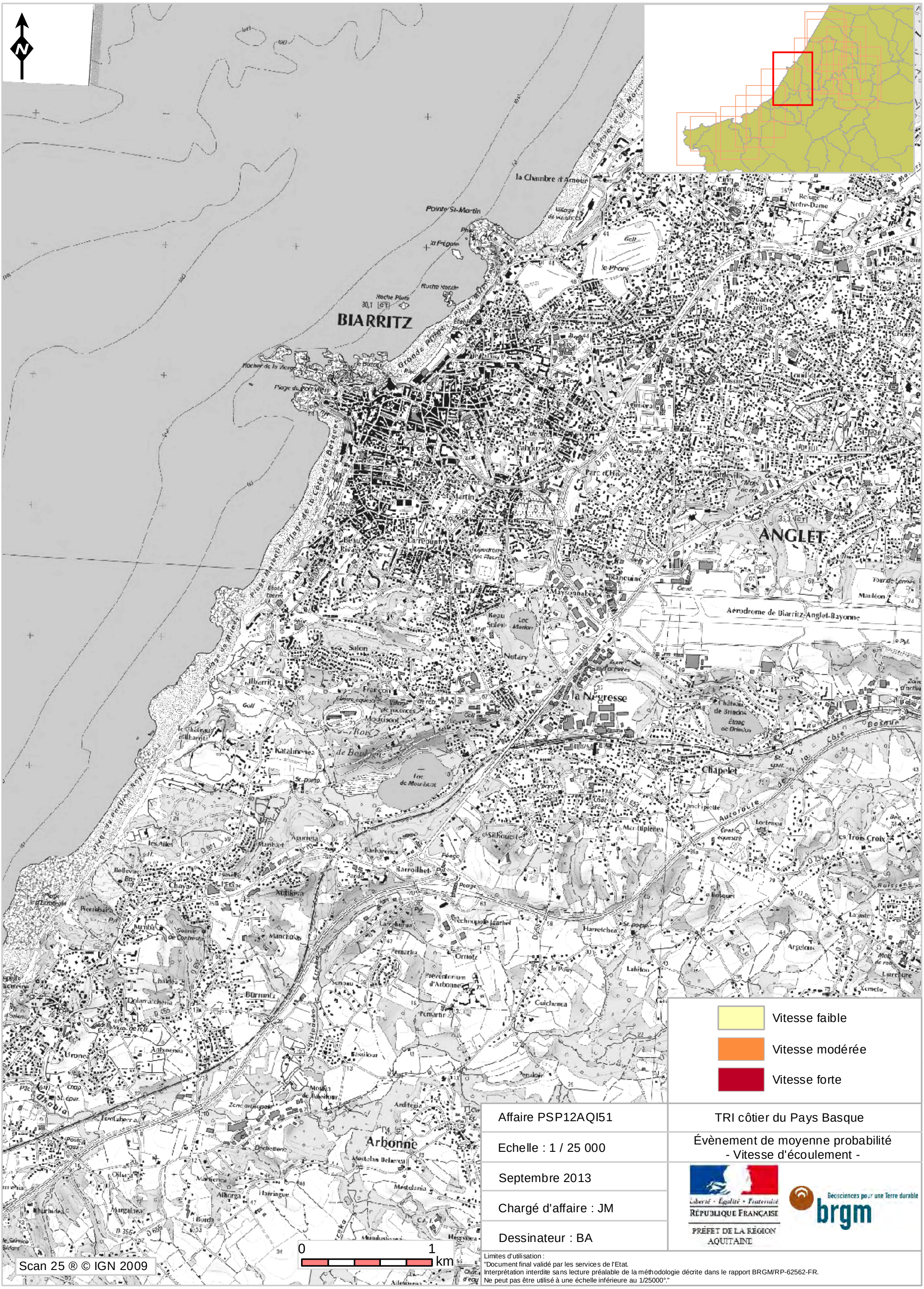

Affaire PSP12AQI51	TRI côtier du Pays Basque
Echelle : 1 / 25 000	Évènement de moyenne probabilité - Vitesse d'écoulement -
Septembre 2013	Liberté • Égalité • Fraternité RÉPUBLIQUE FRANÇAISE PRÉFET DE LA RÉGION AQUITAINE Geosciences pour une Terre durable brgm
Chargé d'affaire : JM	
Dessinateur : BA	

Limites d'utilisation :
"Document final validé par les services de l'Etat.
Interprétation interdite sans lecture préalable de la méthodologie décrite dans le rapport BRGM/RP-62562-FR.
Ne peut pas être utilisé à une échelle inférieure au 1/25000°."

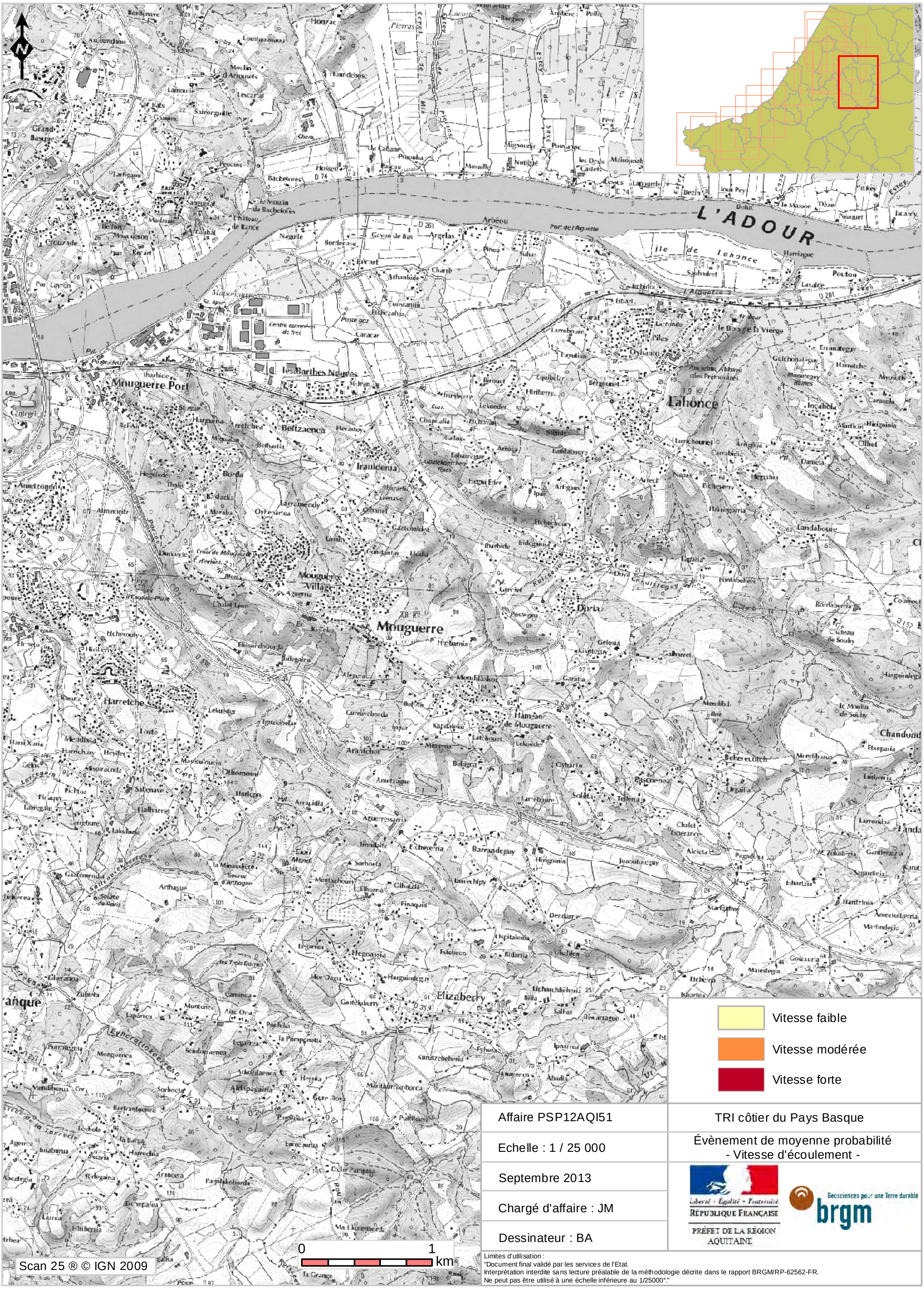

Affaire PSP12AQI51	TRI côtier du Pays Basque
Echelle : 1 / 25 000	Évènement de moyenne probabilité - Vitesse d'écoulement -
Septembre 2013	Liberté • Égalité • Fraternité RÉPUBLIQUE FRANÇAISE PRÉFET DE LA RÉGION AQUITAINE Geosciences pour une Terre durable brgm
Chargé d'affaire : JM	
Dessinateur : BA	

Limites d'utilisation :
"Document final validé par les services de l'Etat.
Interprétation interdite sans lecture préalable de la méthodologie décrite dans le rapport BRGM/RP-62562-FR.
Ne peut pas être utilisé à une échelle inférieure au 1/25000°."

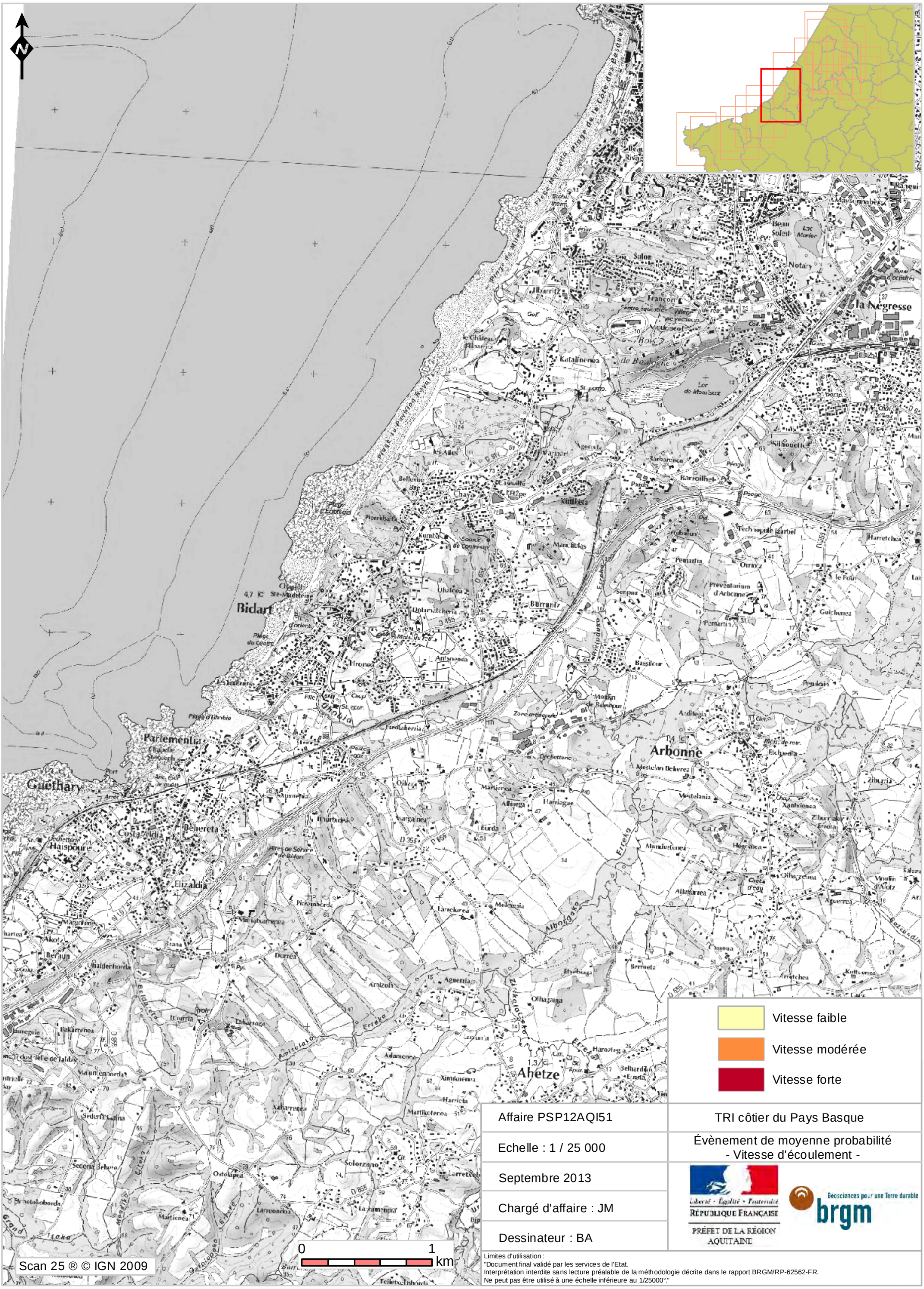

Affaire PSP12AQI51	TRI côtier du Pays Basque
Echelle : 1 / 25 000	Évènement de moyenne probabilité - Vitesse d'écoulement -
Septembre 2013	Liberté • Égalité • Fraternité RÉPUBLIQUE FRANÇAISE PRÉFET DE LA RÉGION AQUITAINE Géosciences pour une Terre durable brgm
Chargé d'affaire : JM	
Dessinateur : BA	

Limites d'utilisation :
"Document final validé par les services de l'Etat.
Interprétation interdite sans lecture préalable de la méthodologie décrite dans le rapport BRGM/RP-62562-FR.
Ne peut pas être utilisé à une échelle inférieure au 1/25000°."

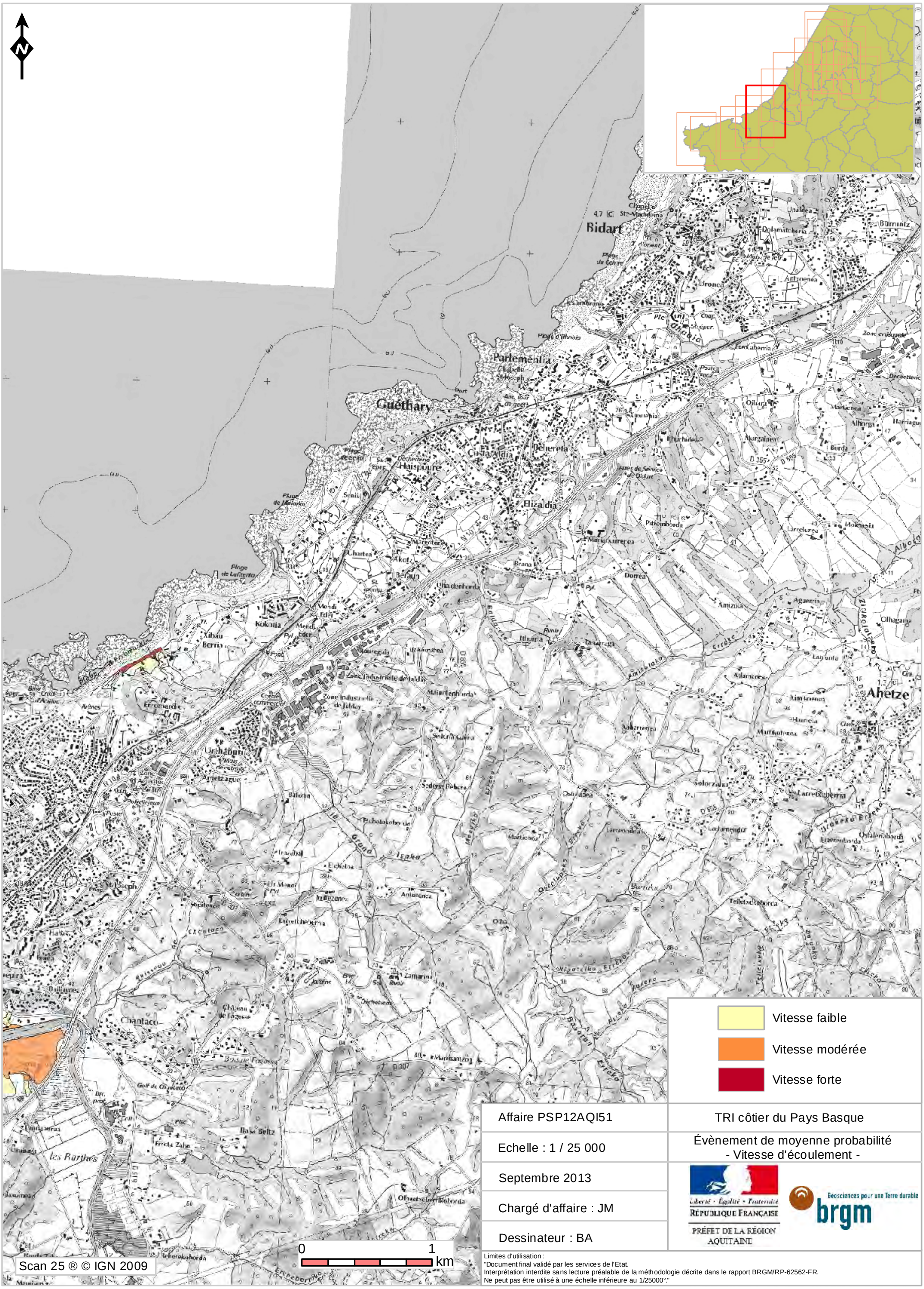

Affaire PSP12AQI51	TRI côtier du Pays Basque
Echelle : 1 / 25 000	Évènement de moyenne probabilité - Vitesse d'écoulement -
Septembre 2013	Liberté • Égalité • Fraternité RÉPUBLIQUE FRANÇAISE PRÉFET DE LA RÉGION AQUITAINE Geosciences pour une Terre durable brgm
Chargé d'affaire : JM	
Dessinateur : BA	

Limites d'utilisation :
"Document final validé par les services de l'Etat.
Interprétation interdite sans lecture préalable de la méthodologie décrite dans le rapport BRGM/RP-62562-FR.
Ne peut pas être utilisé à une échelle inférieure au 1/25000°."

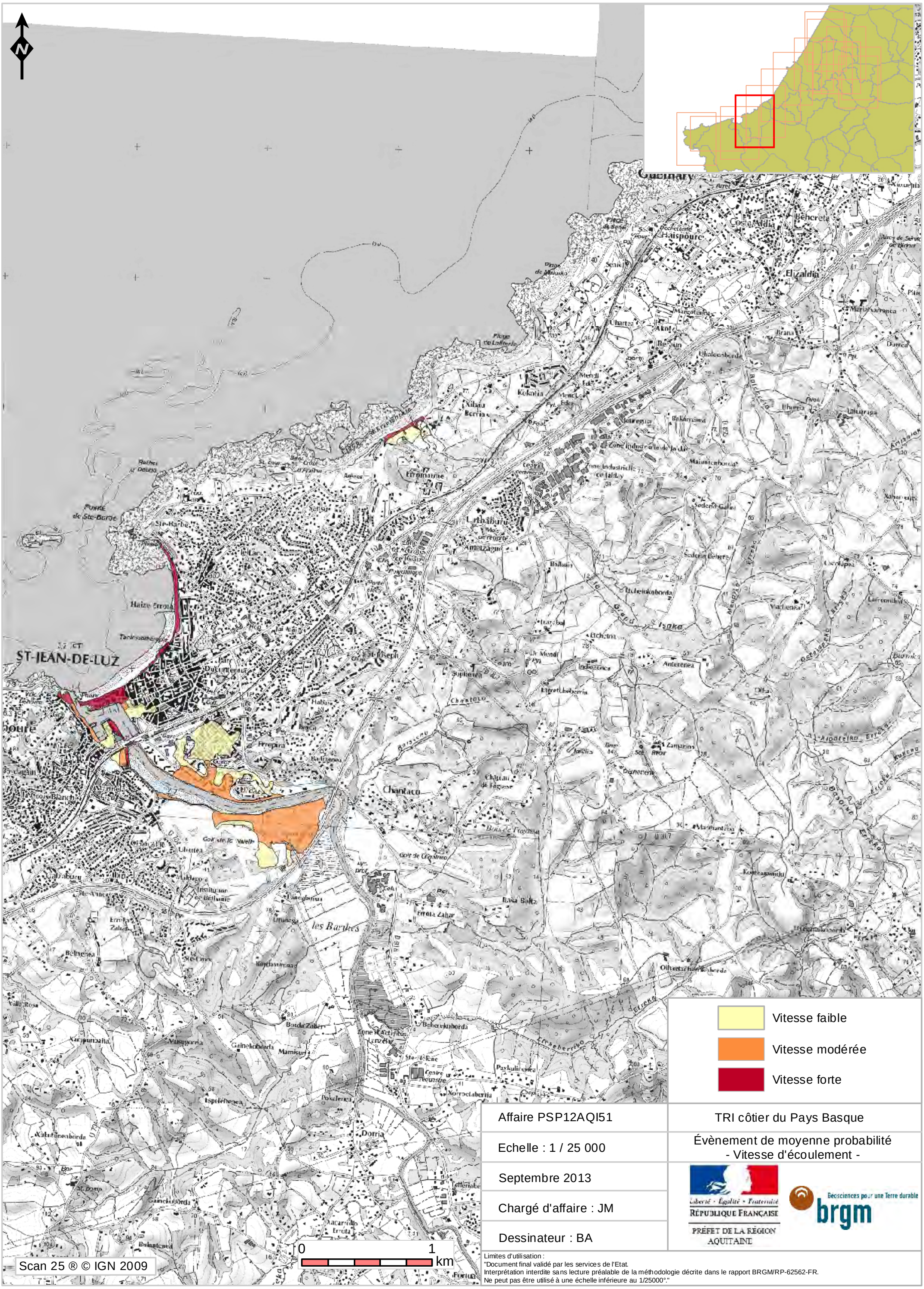

Affaire PSP12AQI51	TRI côtier du Pays Basque
Echelle : 1 / 25 000	Évènement de moyenne probabilité - Vitesse d'écoulement -
Septembre 2013	Liberté • Égalité • Fraternité RÉPUBLIQUE FRANÇAISE PRÉFET DE LA RÉGION AQUITAINE — Geosciences pour une Terre durable brgm
Chargé d'affaire : JM	
Dessinateur : BA	

Limites d'utilisation :
"Document final validé par les services de l'Etat.
Interprétation interdite sans lecture préalable de la méthodologie décrite dans le rapport BRGM/RP-62562-FR.
Ne peut pas être utilisé à une échelle inférieure au 1/25000°."

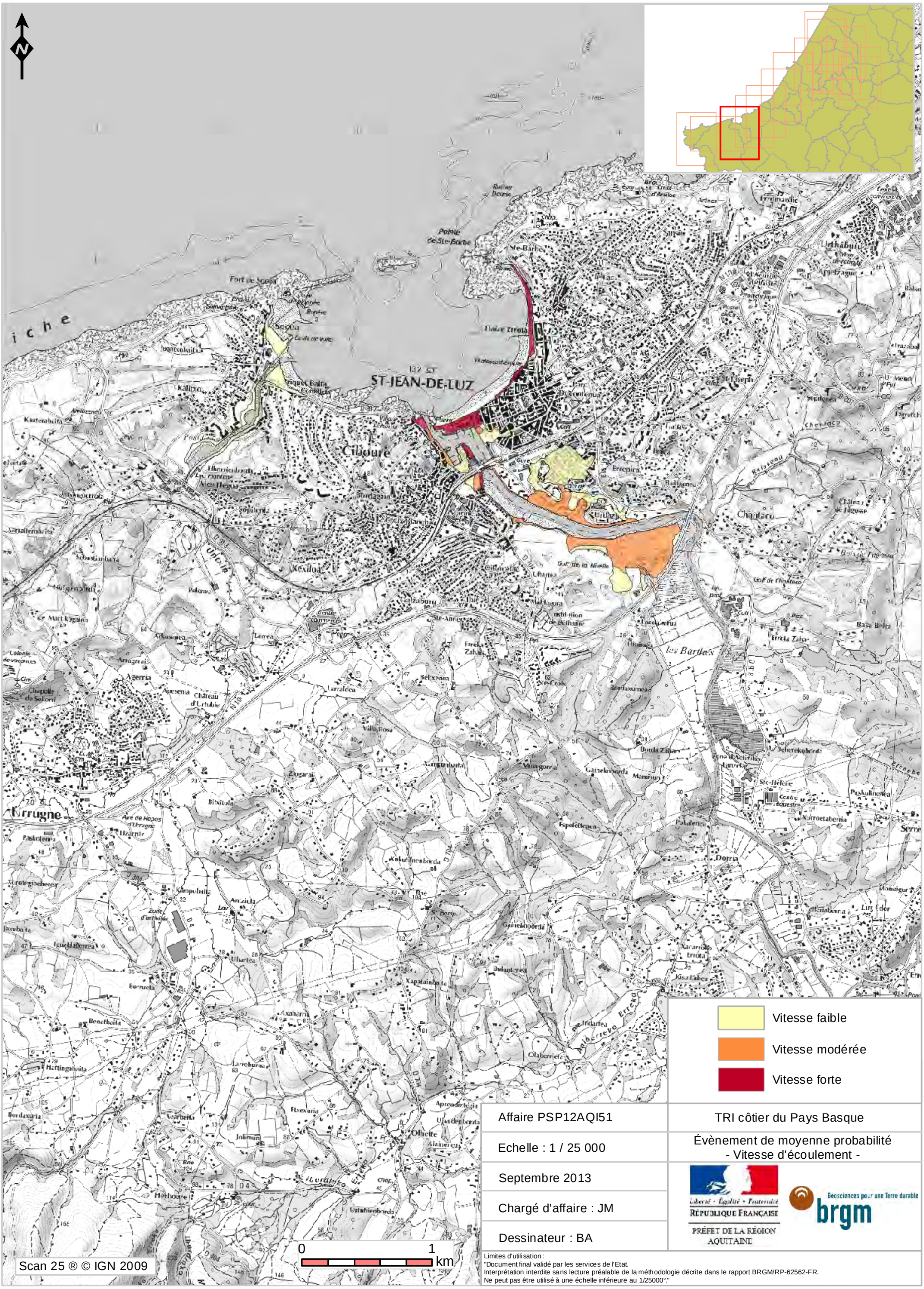

Affaire PSP12AQI51	TRI côtier du Pays Basque
Echelle : 1 / 25 000	Évènement de moyenne probabilité - Vitesse d'écoulement -
Septembre 2013	Liberté • Égalité • Fraternité RÉPUBLIQUE FRANÇAISE PRÉFET DE LA RÉGION AQUITAINE — Geosciences pour une Terre durable brgm
Chargé d'affaire : JM	
Dessinateur : BA	

Limites d'utilisation :
"Document final validé par les services de l'Etat.
Interprétation interdite sans lecture préalable de la méthodologie décrite dans le rapport BRGM/RP-62562-FR.
Ne peut pas être utilisé à une échelle inférieure au 1/25000°."

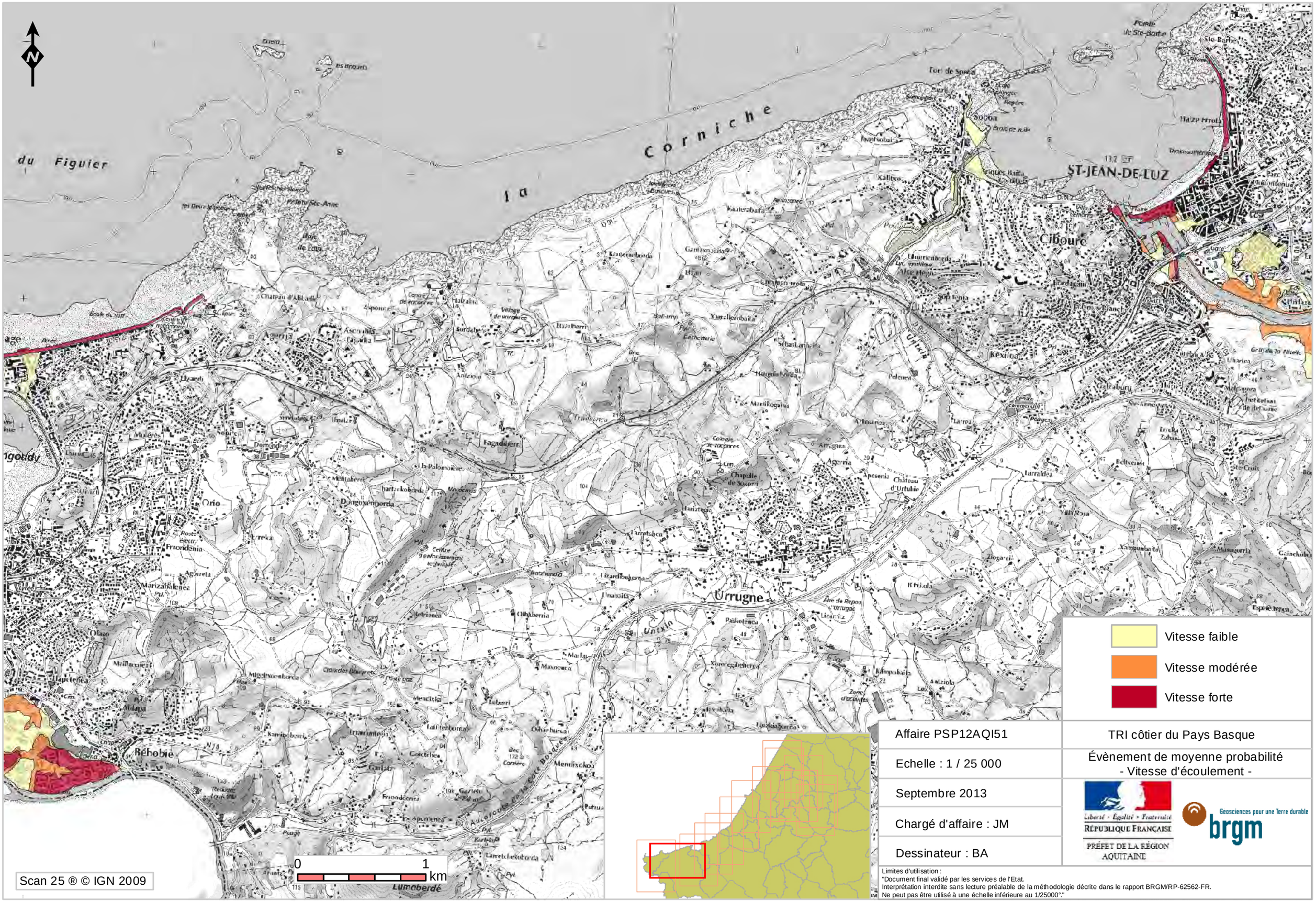

Affaire PSP12AQI51	TRI côtier du Pays Basque
Echelle : 1 / 25 000	Évènement de moyenne probabilité - Vitesse d'écoulement -
Septembre 2013	Liberté • Égalité • Fraternité RÉPUBLIQUE FRANÇAISE PRÉFET DE LA RÉGION AQUITAINE — Géosciences pour une Terre durable brgm
Chargé d'affaire : JM	
Dessinateur : BA	

Limites d'utilisation :
"Document final validé par les services de l'Etat.
Interprétation interdite sans lecture préalable de la méthodologie décrite dans le rapport BRGM/RP-62562-FR.
Ne peut pas être utilisé à une échelle inférieure au 1/25000°."

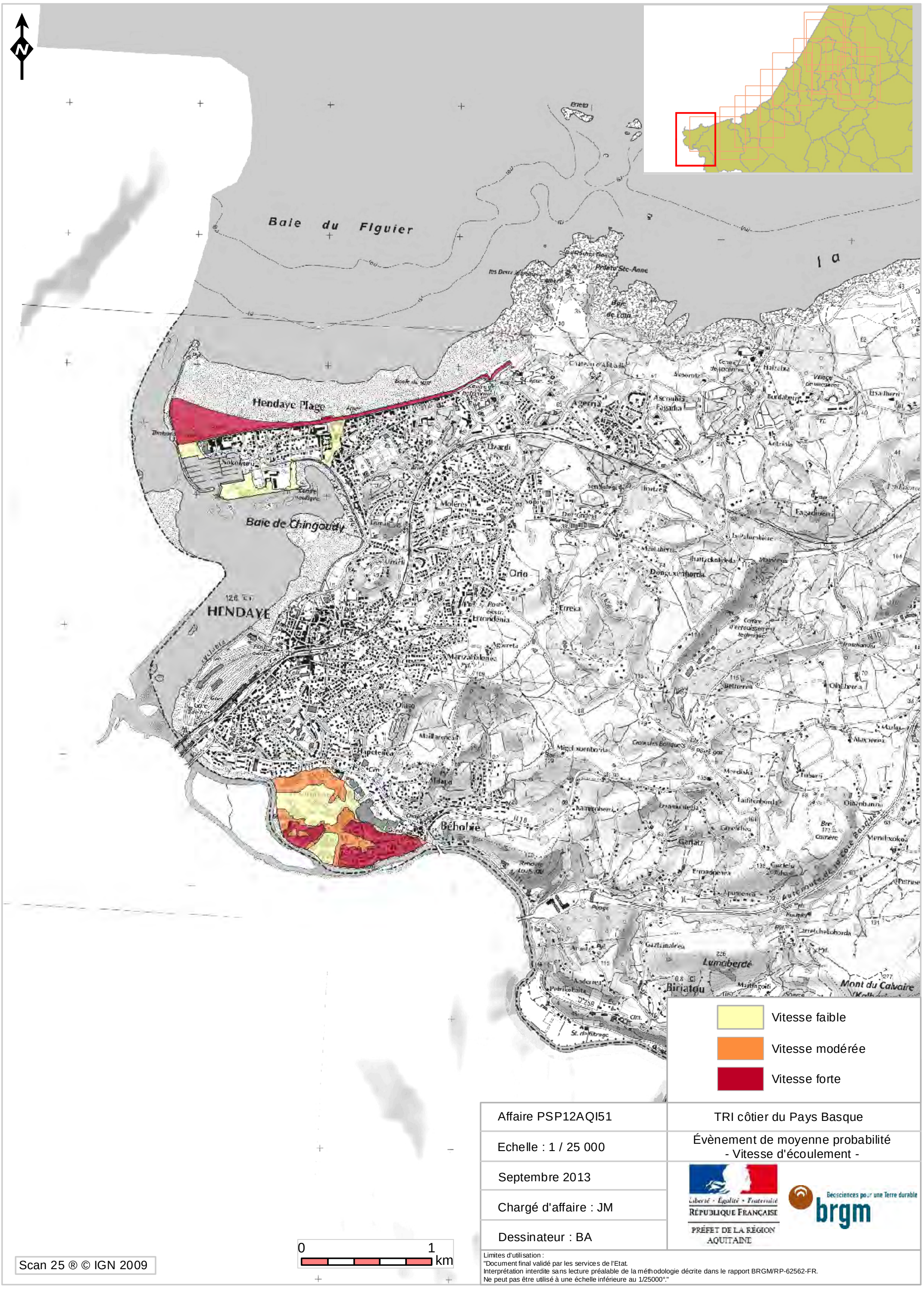

Affaire PSP12AQI51	TRI côtier du Pays Basque
Echelle : 1 / 25 000	Évènement de moyenne probabilité - Vitesse d'écoulement -
Septembre 2013	Liberté • Égalité • Fraternité RÉPUBLIQUE FRANÇAISE PRÉFET DE LA RÉGION AQUITAINE Géosciences pour une Terre durable brgm
Chargé d'affaire : JM	
Dessinateur : BA	

Limites d'utilisation :
"Document final validé par les services de l'Etat.
Interprétation interdite sans lecture préalable de la méthodologie décrite dans le rapport BRGM/RP-62562-FR.
Ne peut pas être utilisé à une échelle inférieure au 1/25000°."

Affaire PSP12AQI51	TRI côtier du Pays Basque
Echelle : 1 / 25 000	Évènement de moyenne probabilité avec changement climatique
Septembre 2013	
Chargé d'affaire : JM	
Dessinateur : BA	

Liberté • Égalité • Fraternité
RÉPUBLIQUE FRANÇAISE
PRÉFET DE LA RÉGION AQUITAINE

Geosciences pour une Terre durable
brgm

Limites d'utilisation :
"Document final validé par les services de l'Etat.
Interprétation interdite sans lecture préalable de la méthodologie décrite dans le rapport BRGM/RP-62562-FR.
Ne peut pas être utilisé à une échelle inférieure au 1/25000°."

Affaire PSP12AQI51	TRI côtier du Pays Basque
Echelle : 1 / 25 000	Évènement de moyenne probabilité avec changement climatique
Septembre 2013	Liberté • Égalité • Fraternité RÉPUBLIQUE FRANÇAISE PRÉFET DE LA RÉGION AQUITAINE — Geosciences pour une Terre durable brgm
Chargé d'affaire : JM	
Dessinateur : BA	

Limites d'utilisation :
"Document final validé par les services de l'Etat.
Interprétation interdite sans lecture préalable de la méthodologie décrite dans le rapport BRGM/RP-62562-FR.
Ne peut pas être utilisé à une échelle inférieure au 1/25000°."

Affaire PSP12AQI51	TRI côtier du Pays Basque
Echelle : 1 / 25 000	Évènement de moyenne probabilité avec changement climatique
Septembre 2013	Liberté • Égalité • Fraternité RÉPUBLIQUE FRANÇAISE PRÉFET DE LA RÉGION AQUITAINE — Geosciences pour une Terre durable brgm
Chargé d'affaire : JM	
Dessinateur : BA	

Limites d'utilisation :
"Document final validé par les services de l'Etat.
Interprétation interdite sans lecture préalable de la méthodologie décrite dans le rapport BRGM/RP-62562-FR.
Ne peut pas être utilisé à une échelle inférieure au 1/25000°."

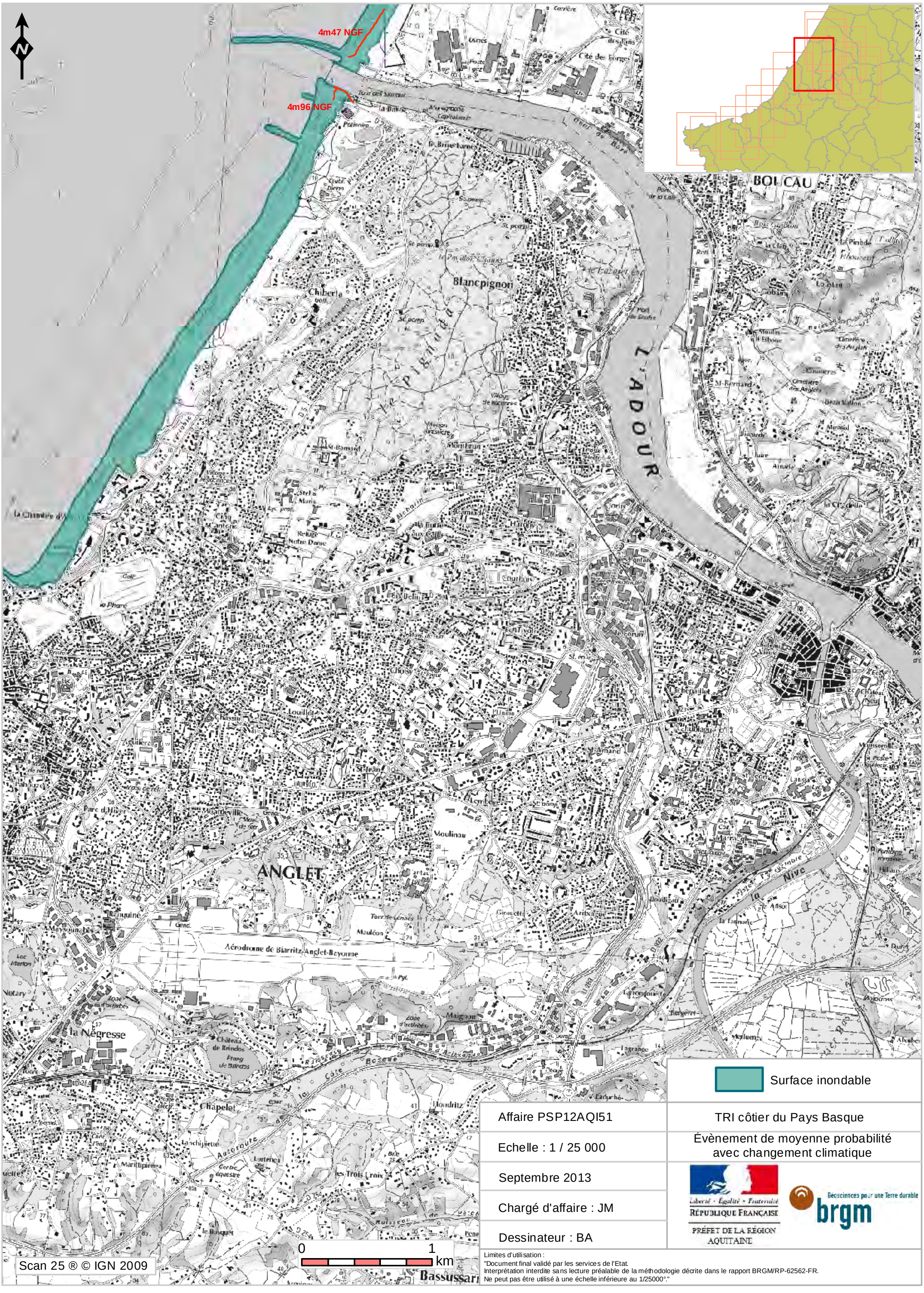
4m47 NGF
4m96 NGF
BOUCAU
Blancpignon
Chiberta
L'ADOUR
ANGLET
Aérodrome de Biarritz-Anglet-Bayonne
la Négresse
Chapelet
Nive
Surface inondable
Affaire PSP12AQI51
TRI côtier du Pays Basque
Echelle : 1 / 25 000
Évènement de moyenne probabilité avec changement climatique
Septembre 2013
Chargé d'affaire : JM
Dessinateur : BA
Liberté • Égalité • Fraternité
RÉPUBLIQUE FRANÇAISE
PRÉFET DE LA RÉGION AQUITAINE
Géosciences pour une Terre durable
brgm
0
1
km
Scan 25 ® © IGN 2009
Limites d'utilisation :
"Document final validé par les services de l'Etat.
Interprétation interdite sans lecture préalable de la méthodologie décrite dans le rapport BRGM/RP-62562-FR.
Ne peut pas être utilisé à une échelle inférieure au 1/25000°."

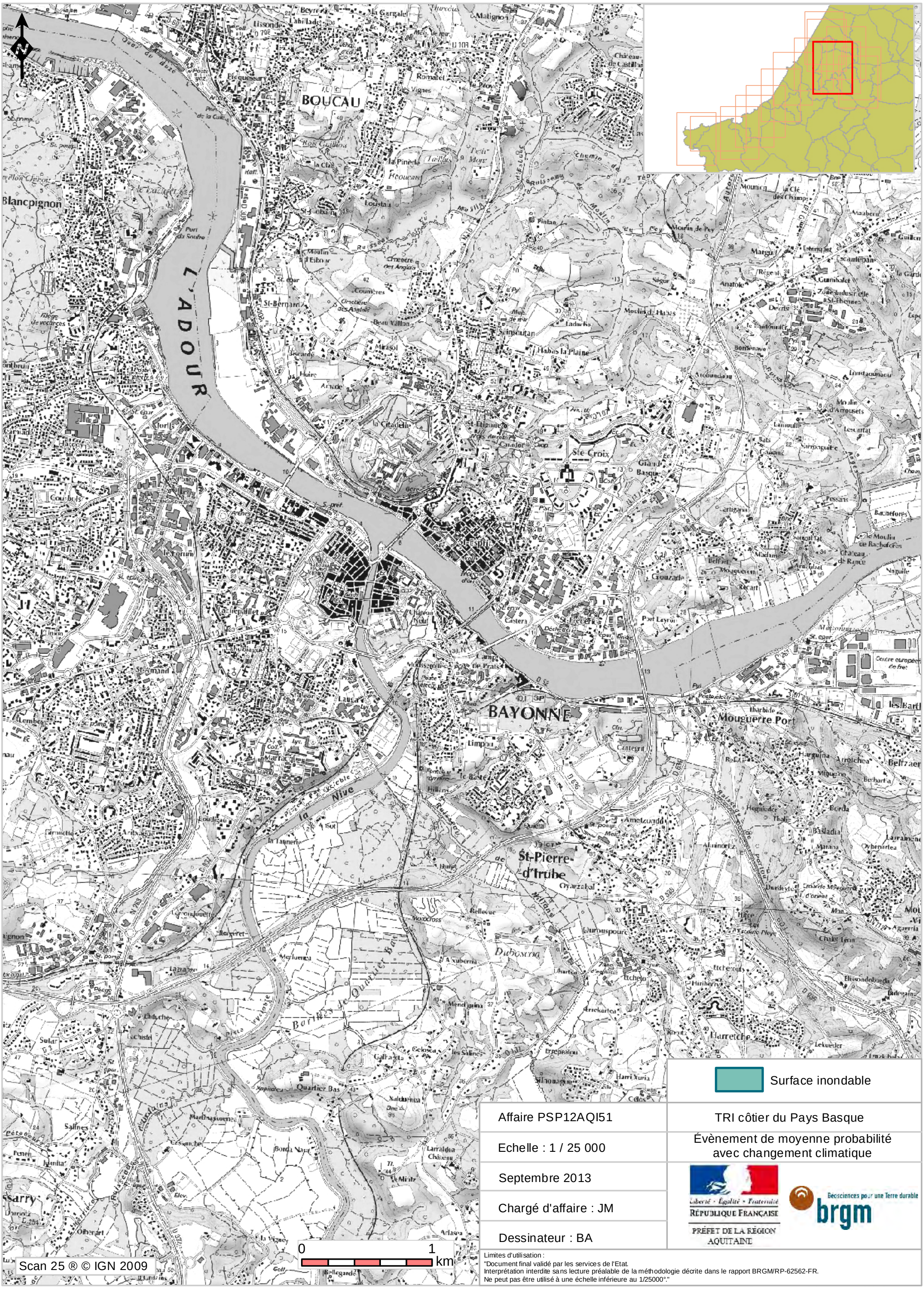

Surface inondable

Affaire PSP12AQI51	TRI côtier du Pays Basque
Echelle : 1 / 25 000	Évènement de moyenne probabilité avec changement climatique
Septembre 2013	
Chargé d'affaire : JM	
Dessinateur : BA	

Liberté • Égalité • Fraternité
RÉPUBLIQUE FRANÇAISE
PRÉFET DE LA RÉGION AQUITAINE

Géosciences pour une Terre durable
brgm

Limites d'utilisation :
"Document final validé par les services de l'Etat.
Interprétation interdite sans lecture préalable de la méthodologie décrite dans le rapport BRGM/RP-62562-FR.
Ne peut pas être utilisé à une échelle inférieure au 1/25000°."

BOUCAU
BAYONNE
Mouguerre Port
les Barthes Neuves
St-Pierre-d'Irube
Mouguerre
Harretche
Ste-Croix
Scan 25 ® © IGN 2009
0
1
km
Surface inondable
Affaire PSP12AQI51
TRI côtier du Pays Basque
Echelle : 1 / 25 000
Évènement de moyenne probabilité
avec changement climatique
Septembre 2013
Chargé d'affaire : JM
Dessinateur : BA
Liberté • Égalité • Fraternité
RÉPUBLIQUE FRANÇAISE
PRÉFET DE LA RÉGION
AQUITAINE
Géosciences pour une Terre durable
brgm
Limites d'utilisation :
"Document final validé par les services de l'Etat.
Interprétation interdite sans lecture préalable de la méthodologie décrite dans le rapport BRGM/RP-62562-FR.
Ne peut pas être utilisé à une échelle inférieure au 1/25000°."

Surface inondable

Affaire PSP12AQI51	TRI côtier du Pays Basque
Echelle : 1 / 25 000	Évènement de moyenne probabilité avec changement climatique
Septembre 2013	Liberté • Égalité • Fraternité RÉPUBLIQUE FRANÇAISE PRÉFET DE LA RÉGION AQUITAINE — Geosciences pour une Terre durable brgm
Chargé d'affaire : JM	
Dessinateur : BA	

Limites d'utilisation :
"Document final validé par les services de l'Etat.
Interprétation interdite sans lecture préalable de la méthodologie décrite dans le rapport BRGM/RP-62562-FR.
Ne peut pas être utilisé à une échelle inférieure au 1/25000°."

BIARRITZ
ANGLET
Arbonne
Chapelet
la Negresse
Aerodrome de Biarritz-Anglet-Bayonne
Pointe St-Martin
Scan 25 ® © IGN 2009
0
1
km
Surface inondable
Affaire PSP12AQI51
TRI côtier du Pays Basque
Echelle : 1 / 25 000
Évènement de moyenne probabilité avec changement climatique
Septembre 2013
Chargé d'affaire : JM
Dessinateur : BA
Liberté • Égalité • Fraternité
RÉPUBLIQUE FRANÇAISE
PRÉFET DE LA RÉGION AQUITAINE
Geosciences pour une Terre durable
brgm
Limites d'utilisation :
"Document final validé par les services de l'Etat.
Interprétation interdite sans lecture préalable de la méthodologie décrite dans le rapport BRGM/RP-62562-FR.
Ne peut pas être utilisé à une échelle inférieure au 1/25000°."

Surface inondable

Affaire PSP12AQI51	TRI côtier du Pays Basque
Echelle : 1 / 25 000	Évènement de moyenne probabilité avec changement climatique
Septembre 2013	
Chargé d'affaire : JM	
Dessinateur : BA	

Liberté • Égalité • Fraternité
RÉPUBLIQUE FRANÇAISE
PRÉFET DE LA RÉGION AQUITAINE

Geosciences pour une Terre durable
brgm

Limites d'utilisation :
"Document final validé par les services de l'Etat.
Interprétation interdite sans lecture préalable de la méthodologie décrite dans le rapport BRGM/RP-62562-FR.
Ne peut pas être utilisé à une échelle inférieure au 1/25000°."

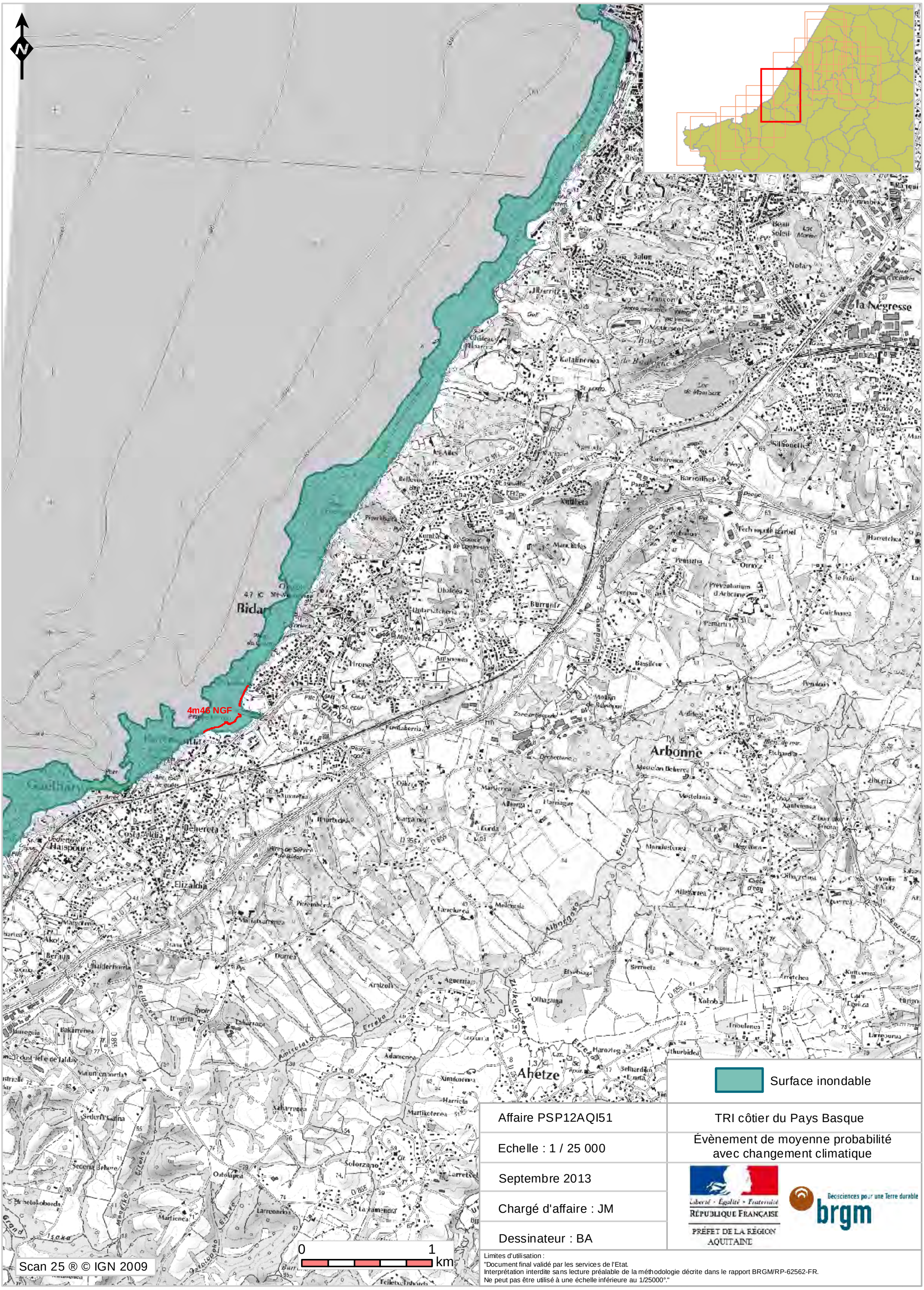

Limites d'utilisation :
"Document final validé par les services de l'Etat.
Interprétation interdite sans lecture préalable de la méthodologie décrite dans le rapport BRGM/RP-62562-FR.
Ne peut pas être utilisé à une échelle inférieure au 1/25000°."

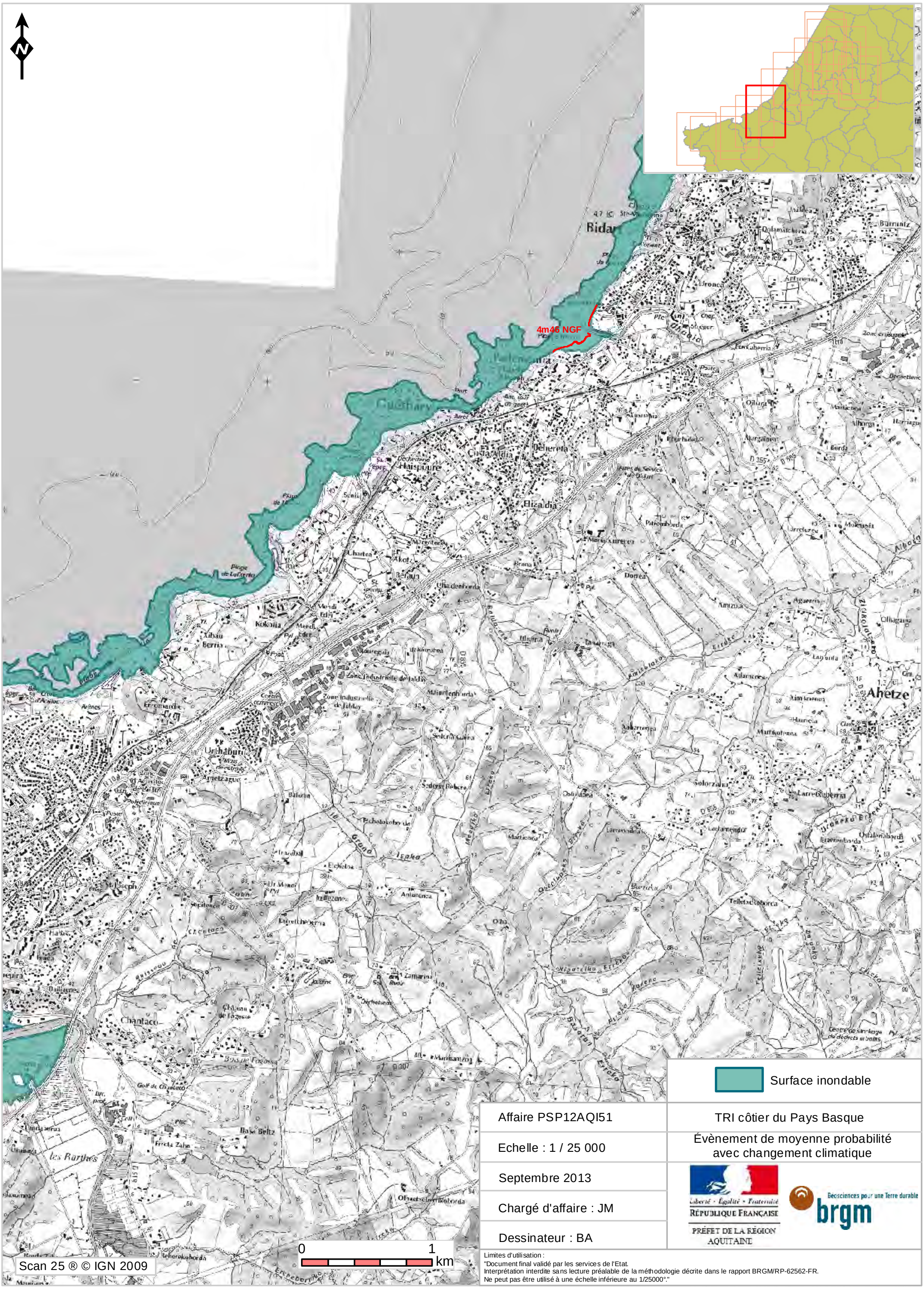
4m46 NGF
Bidart
Guéthary
Hasparren
Ahetze
Chantaco
Surface inondable
Affaire PSP12AQI51
TRI côtier du Pays Basque
Echelle : 1 / 25 000
Évènement de moyenne probabilité avec changement climatique
Septembre 2013
Chargé d'affaire : JM
Dessinateur : BA
Liberté • Égalité • Fraternité
RÉPUBLIQUE FRANÇAISE
PRÉFET DE LA RÉGION AQUITAINE
Géosciences pour une Terre durable
brgm
0
1
km
Scan 25 ® © IGN 2009
Limites d'utilisation :
"Document final validé par les services de l'Etat.
Interprétation interdite sans lecture préalable de la méthodologie décrite dans le rapport BRGM/RP-62562-FR.
Ne peut pas être utilisé à une échelle inférieure au 1/25000°."

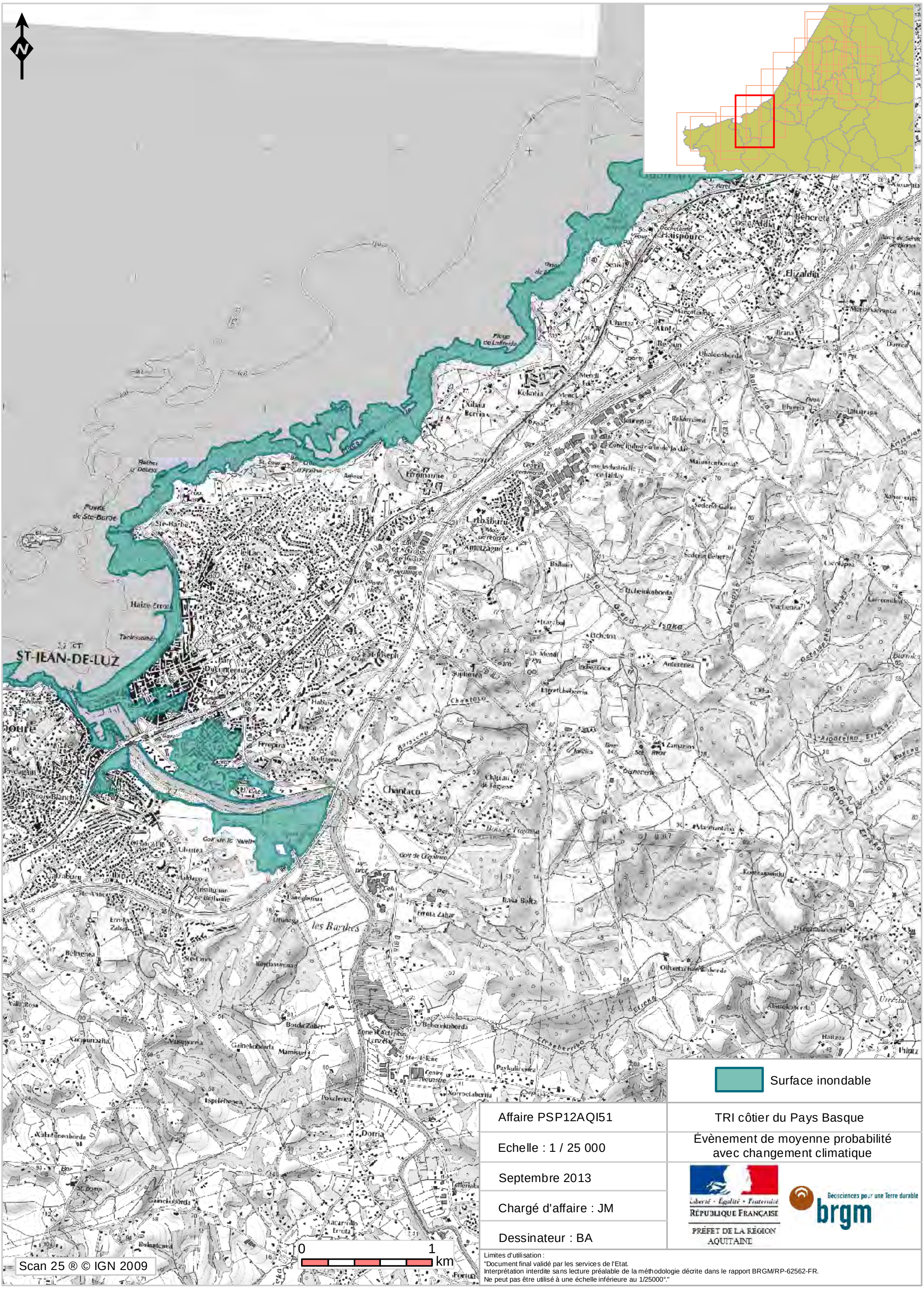

Scan 25 ® © IGN 2009

Affaire PSP12AQI51	TRI côtier du Pays Basque
Echelle : 1 / 25 000	Évènement de moyenne probabilité avec changement climatique
Septembre 2013	Liberté • Égalité • Fraternité RÉPUBLIQUE FRANÇAISE PRÉFET DE LA RÉGION AQUITAINE
Chargé d'affaire : JM	Géosciences pour une Terre durable brgm
Dessinateur : BA	

Limites d'utilisation :
"Document final validé par les services de l'Etat.
Interprétation interdite sans lecture préalable de la méthodologie décrite dans le rapport BRGM/RP-62562-FR.
Ne peut pas être utilisé à une échelle inférieure au 1/25000°."

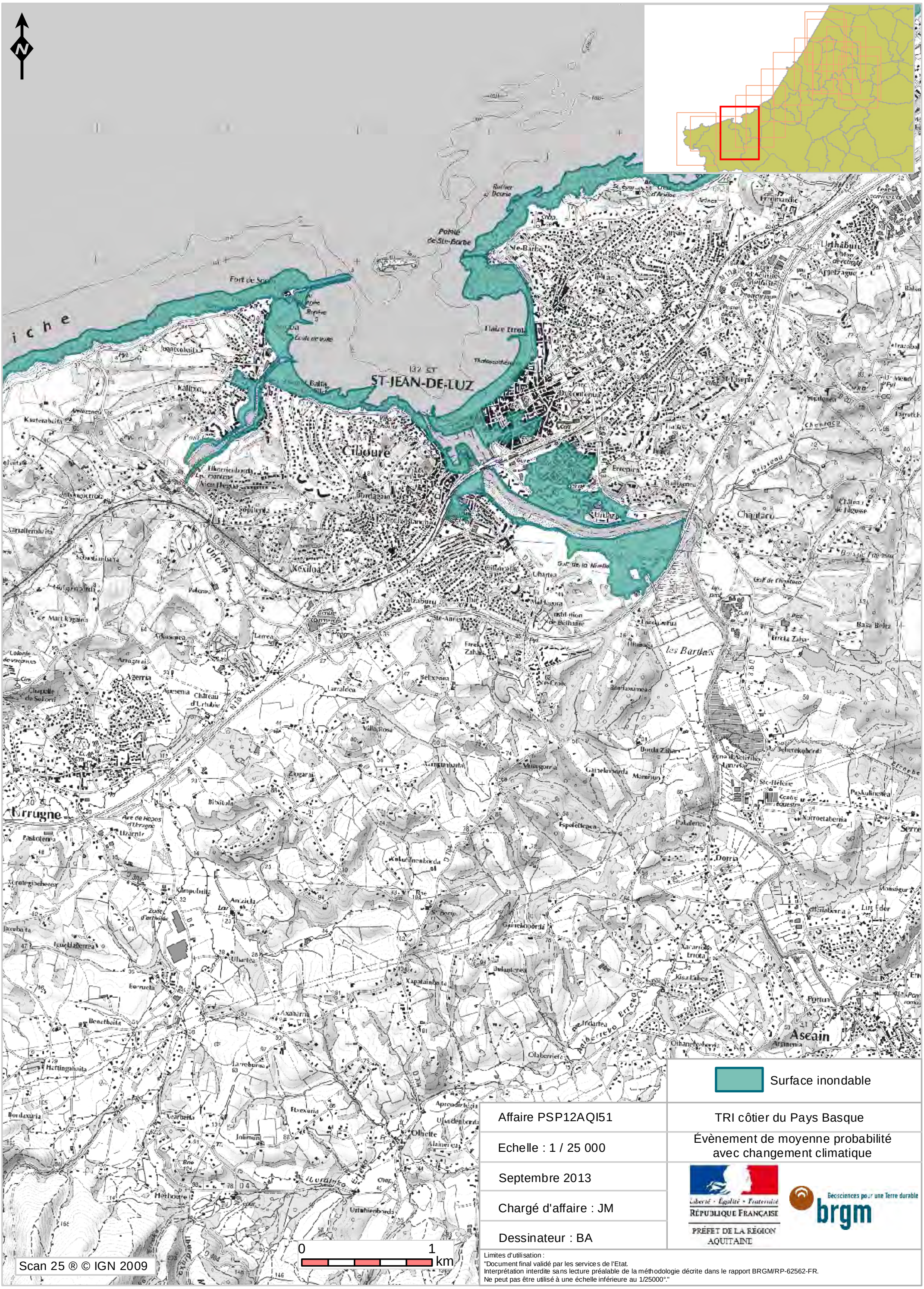

Affaire PSP12AQI51	TRI côtier du Pays Basque
Echelle : 1 / 25 000	Évènement de moyenne probabilité avec changement climatique
Septembre 2013	Liberté • Égalité • Fraternité RÉPUBLIQUE FRANÇAISE PRÉFET DE LA RÉGION AQUITAINE — Géosciences pour une Terre durable brgm
Chargé d'affaire : JM	
Dessinateur : BA	

Limites d'utilisation :
"Document final validé par les services de l'Etat.
Interprétation interdite sans lecture préalable de la méthodologie décrite dans le rapport BRGM/RP-62562-FR.
Ne peut pas être utilisé à une échelle inférieure au 1/25000°."

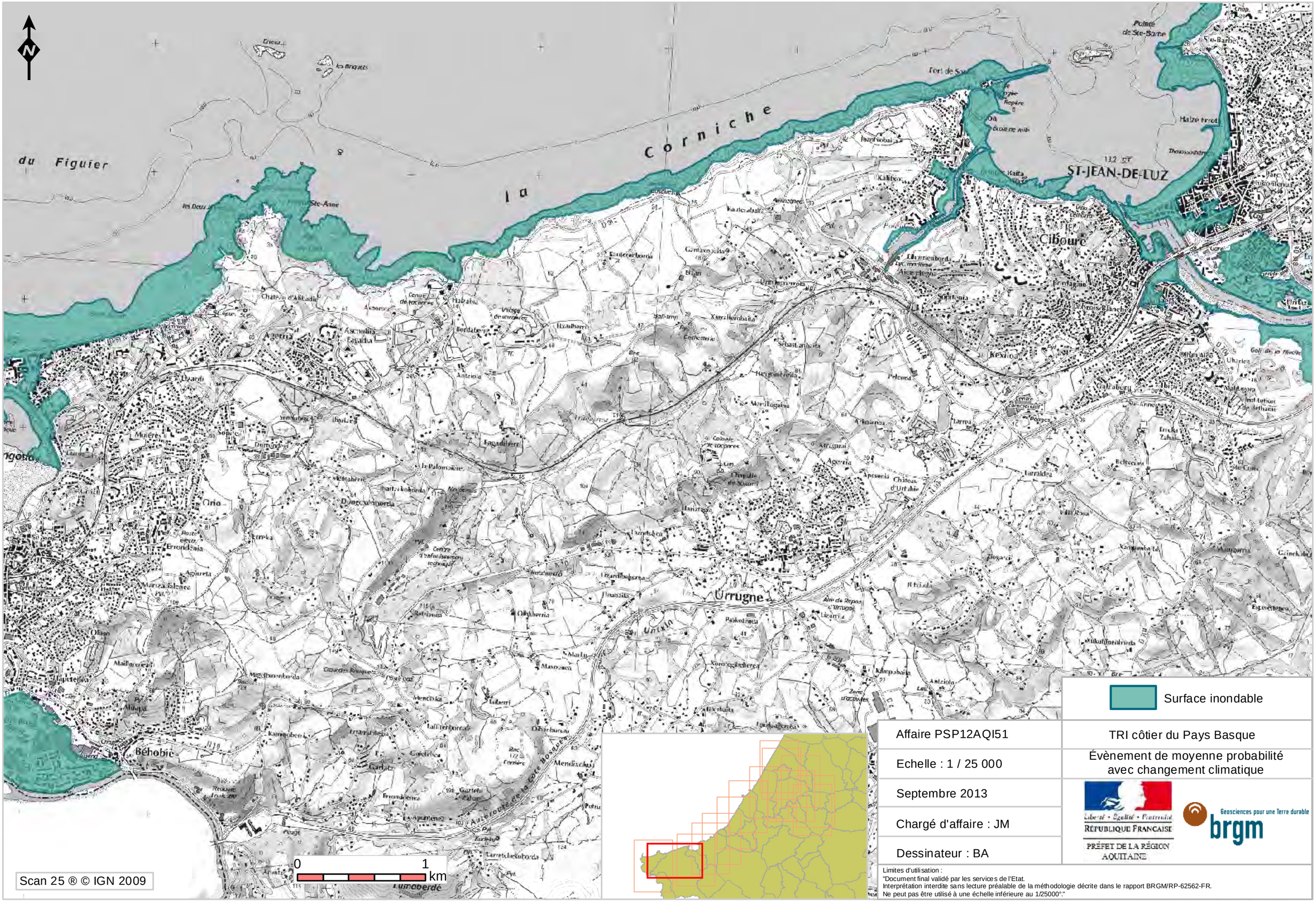

Surface inondable

Affaire PSP12AQI51	TRI côtier du Pays Basque
Echelle : 1 / 25 000	Évènement de moyenne probabilité avec changement climatique
Septembre 2013	Liberté • Égalité • Fraternité RÉPUBLIQUE FRANÇAISE PRÉFET DE LA RÉGION AQUITAINE — Géosciences pour une Terre durable brgm
Chargé d'affaire : JM	
Dessinateur : BA	

Limites d'utilisation :
"Document final validé par les services de l'Etat.
Interprétation interdite sans lecture préalable de la méthodologie décrite dans le rapport BRGM/RP-62562-FR.
Ne peut pas être utilisé à une échelle inférieure au 1/25000°."

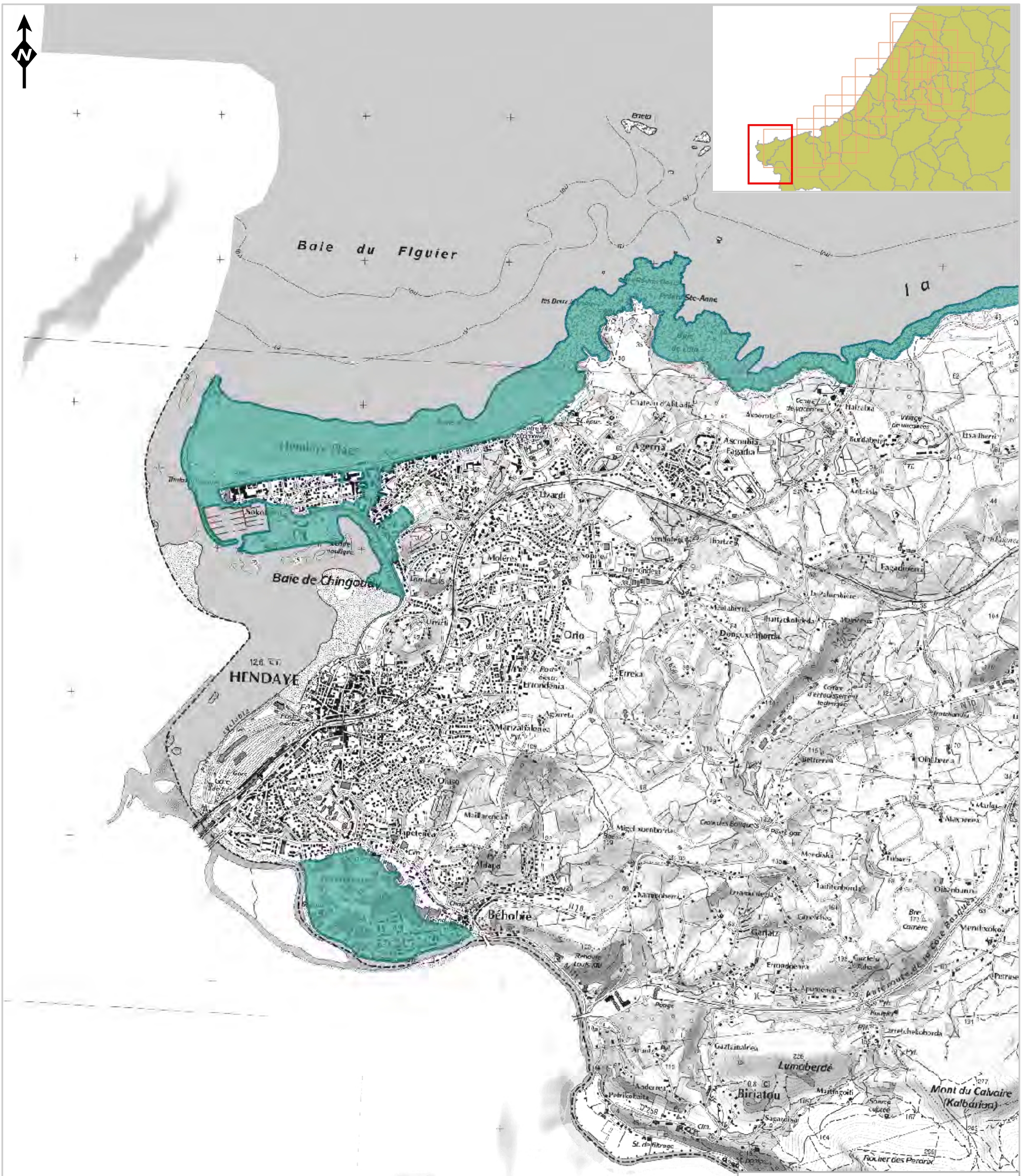

Affaire PSP12AQI51	TRI côtier du Pays Basque
Echelle : 1 / 25 000	Évènement de moyenne probabilité avec changement climatique
Septembre 2013	Liberté • Égalité • Fraternité RÉPUBLIQUE FRANÇAISE PRÉFET DE LA RÉGION AQUITAINE — Géosciences pour une Terre durable brgm
Chargé d'affaire : JM	
Dessinateur : BA	

0 1 km

Scan 25 ® © IGN 2009

Limites d'utilisation :
"Document final validé par les services de l'Etat.
Interprétation interdite sans lecture préalable de la méthodologie décrite dans le rapport BRGM/RP-62562-FR.
Ne peut pas être utilisé à une échelle inférieure au 1/25000°."

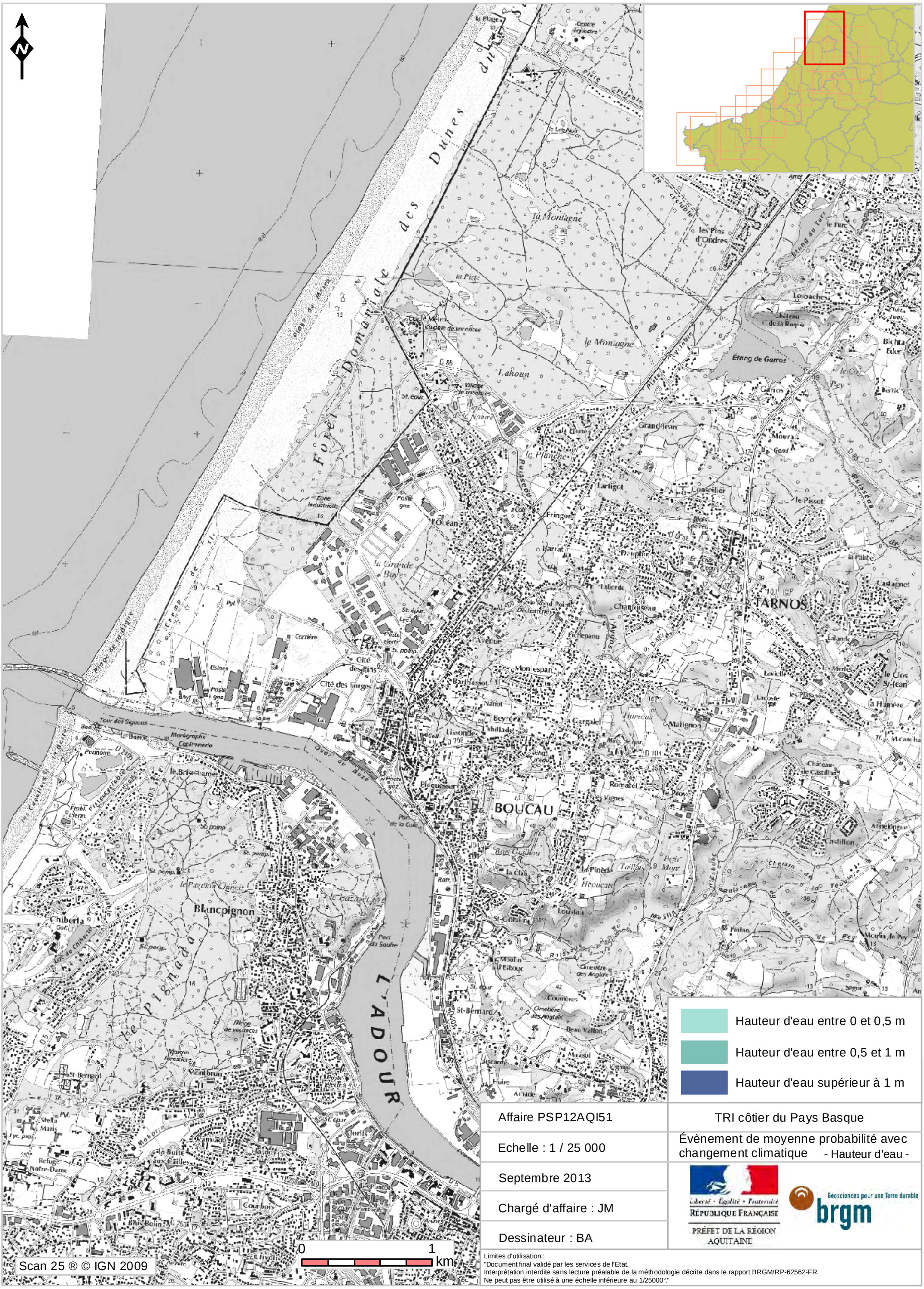

Affaire PSP12AQI51	TRI côtier du Pays Basque
Echelle : 1 / 25 000	Évènement de moyenne probabilité avec changement climatique - Hauteur d'eau -
Septembre 2013	Liberté • Égalité • Fraternité RÉPUBLIQUE FRANÇAISE PRÉFET DE LA RÉGION AQUITAINE — Géosciences pour une Terre durable brgm
Chargé d'affaire : JM	
Dessinateur : BA	

Limites d'utilisation :
"Document final validé par les services de l'Etat.
Interprétation interdite sans lecture préalable de la méthodologie décrite dans le rapport BRGM/RP-62562-FR.
Ne peut pas être utilisé à une échelle inférieure au 1/25000°."

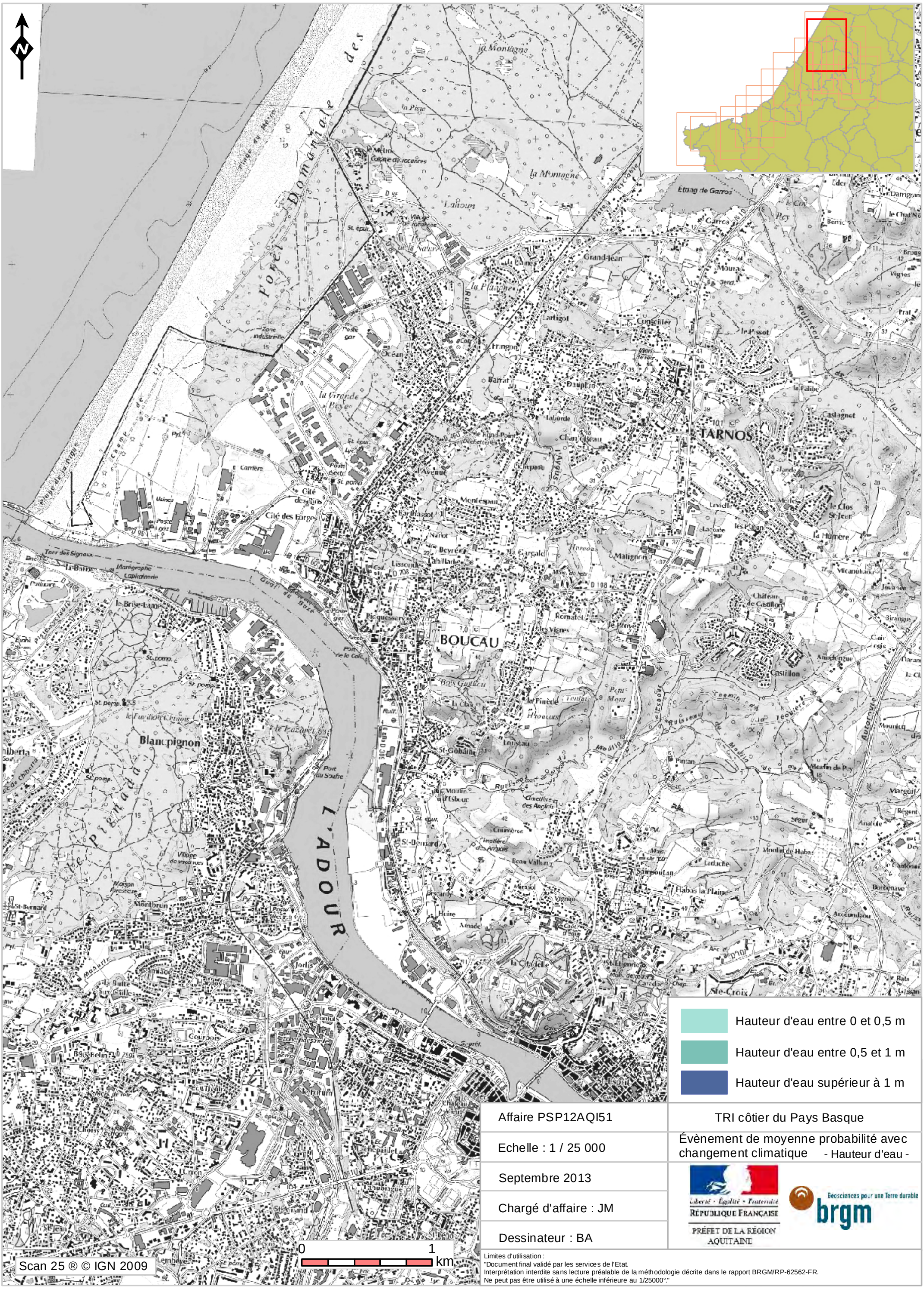

Affaire PSP12AQI51	TRI côtier du Pays Basque
Echelle : 1 / 25 000	Évènement de moyenne probabilité avec changement climatique - Hauteur d'eau -
Septembre 2013	
Chargé d'affaire : JM	
Dessinateur : BA	

Liberté • Égalité • Fraternité
RÉPUBLIQUE FRANÇAISE
PRÉFET DE LA RÉGION AQUITAINE

Geosciences pour une Terre durable
brgm

Limites d'utilisation :
"Document final validé par les services de l'Etat.
Interprétation interdite sans lecture préalable de la méthodologie décrite dans le rapport BRGM/RP-62562-FR.
Ne peut pas être utilisé à une échelle inférieure au 1/25000°."

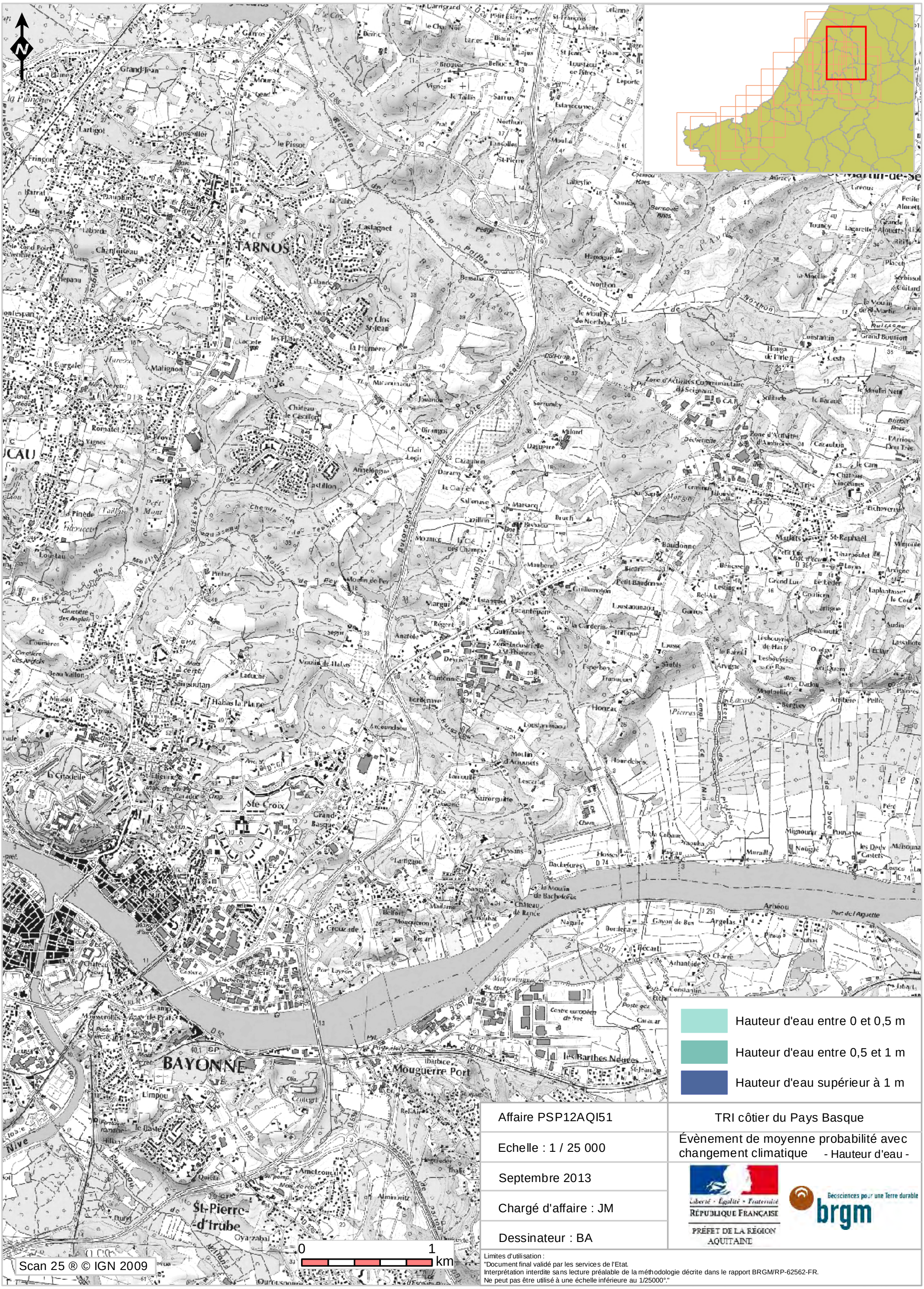
N
TARNOS
BAYONNE
Ste Croix
St-Pierre-d'Irube
Mouguerre Port
Scan 25 ® © IGN 2009
0
1
km
Hauteur d'eau entre 0 et 0,5 m
Hauteur d'eau entre 0,5 et 1 m
Hauteur d'eau supérieur à 1 m
Affaire PSP12AQI51
TRI côtier du Pays Basque
Echelle : 1 / 25 000
Évènement de moyenne probabilité avec changement climatique - Hauteur d'eau -
Septembre 2013
Chargé d'affaire : JM
Dessinateur : BA
Liberté • Égalité • Fraternité
RÉPUBLIQUE FRANÇAISE
PRÉFET DE LA RÉGION AQUITAINE
Géosciences pour une Terre durable
brgm
Limites d'utilisation :
"Document final validé par les services de l'Etat.
Interprétation interdite sans lecture préalable de la méthodologie décrite dans le rapport BRGM/RP-62562-FR.
Ne peut pas être utilisé à une échelle inférieure au 1/25000°."

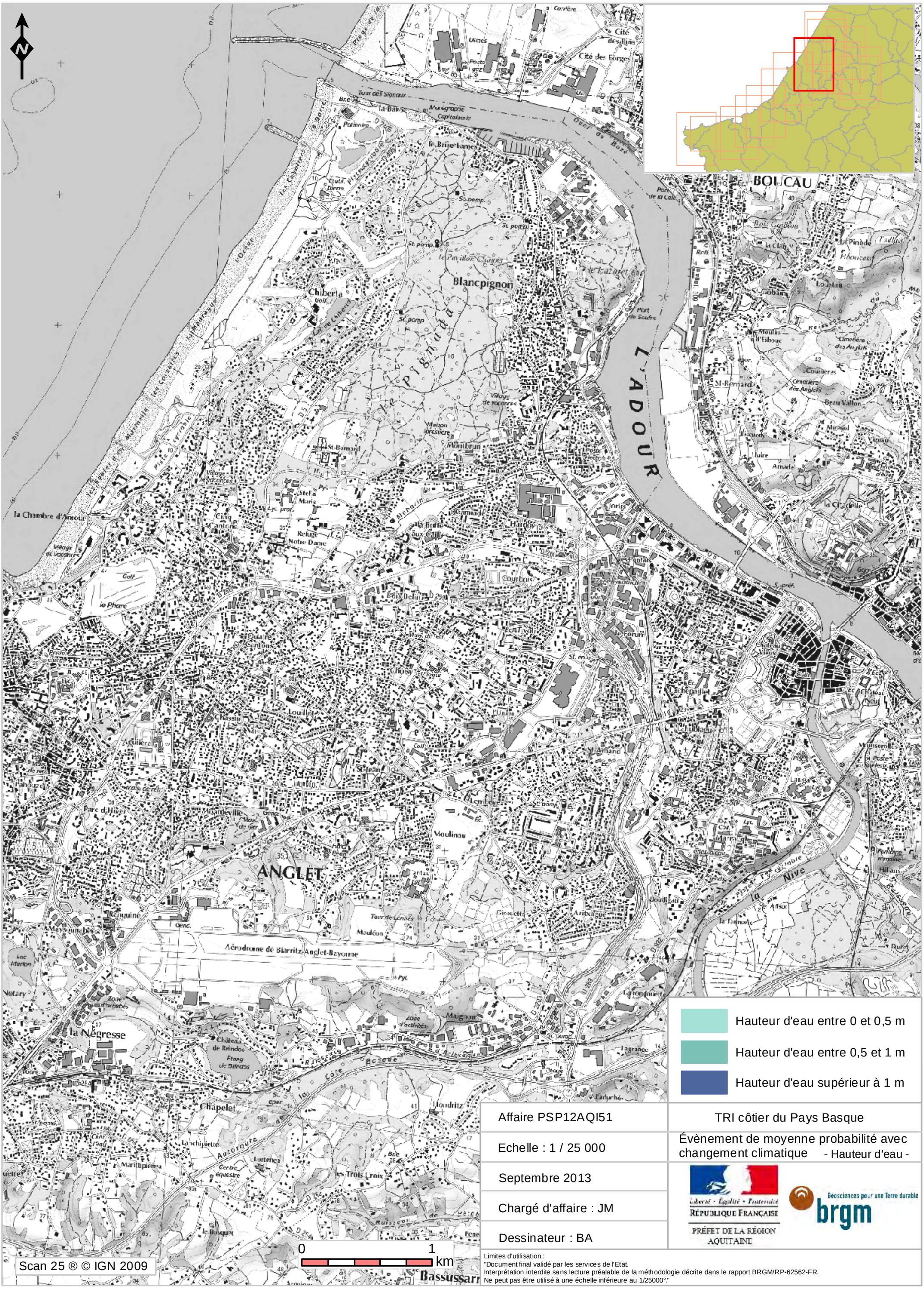

Affaire PSP12AQI51	TRI côtier du Pays Basque
Echelle : 1 / 25 000	Évènement de moyenne probabilité avec changement climatique - Hauteur d'eau -
Septembre 2013	Liberté • Égalité • Fraternité RÉPUBLIQUE FRANÇAISE PRÉFET DE LA RÉGION AQUITAINE — Géosciences pour une Terre durable brgm
Chargé d'affaire : JM	
Dessinateur : BA	

Limites d'utilisation :
"Document final validé par les services de l'Etat.
Interprétation interdite sans lecture préalable de la méthodologie décrite dans le rapport BRGM/RP-62562-FR.
Ne peut pas être utilisé à une échelle inférieure au 1/25000°."

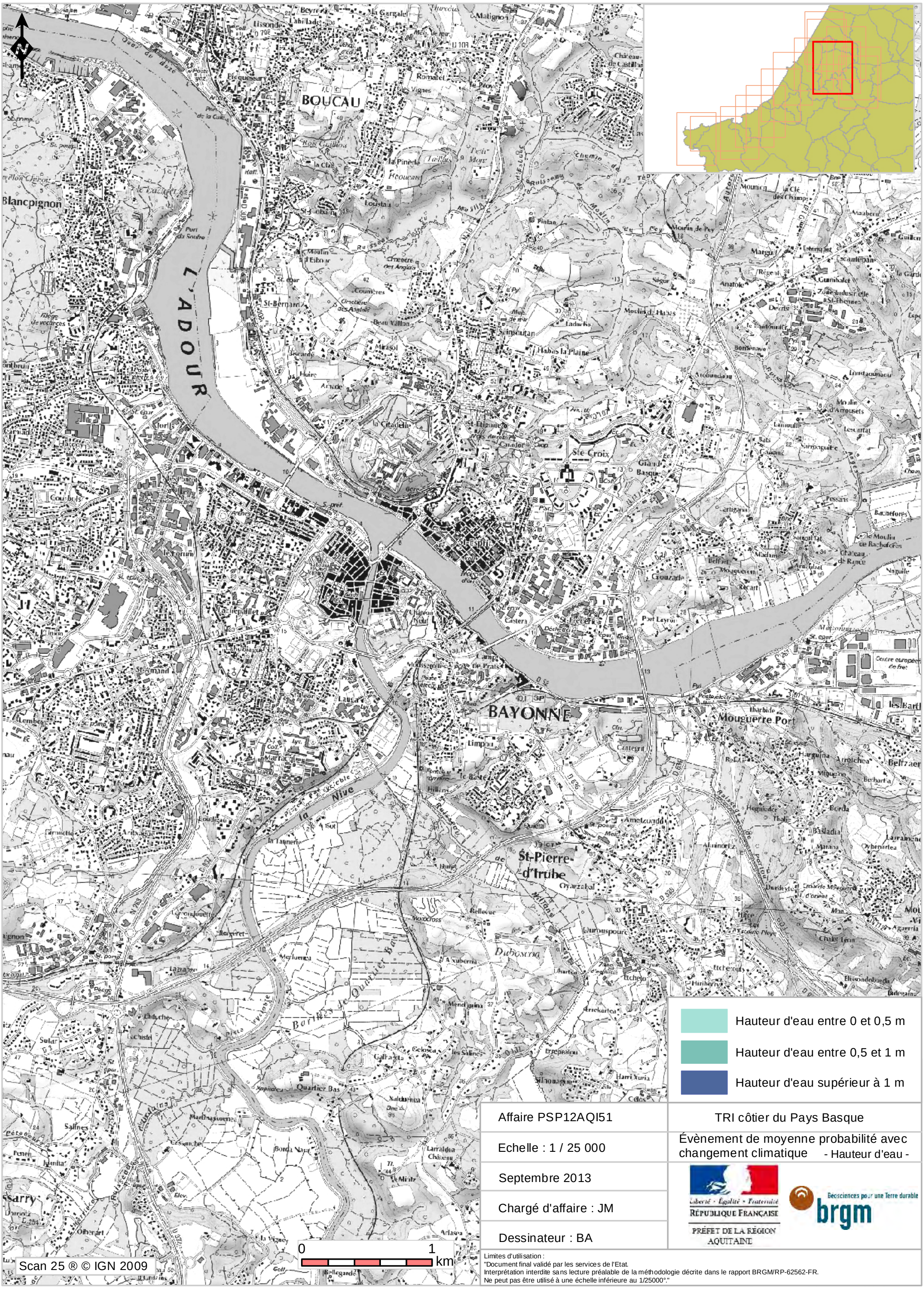

Affaire PSP12AQI51	TRI côtier du Pays Basque
Echelle : 1 / 25 000	Évènement de moyenne probabilité avec changement climatique - Hauteur d'eau -
Septembre 2013	Liberté • Égalité • Fraternité RÉPUBLIQUE FRANÇAISE PRÉFET DE LA RÉGION AQUITAINE — Géosciences pour une Terre durable brgm
Chargé d'affaire : JM	
Dessinateur : BA	

Limites d'utilisation :
"Document final validé par les services de l'Etat.
Interprétation interdite sans lecture préalable de la méthodologie décrite dans le rapport BRGM/RP-62562-FR.
Ne peut pas être utilisé à une échelle inférieure au 1/25000°."

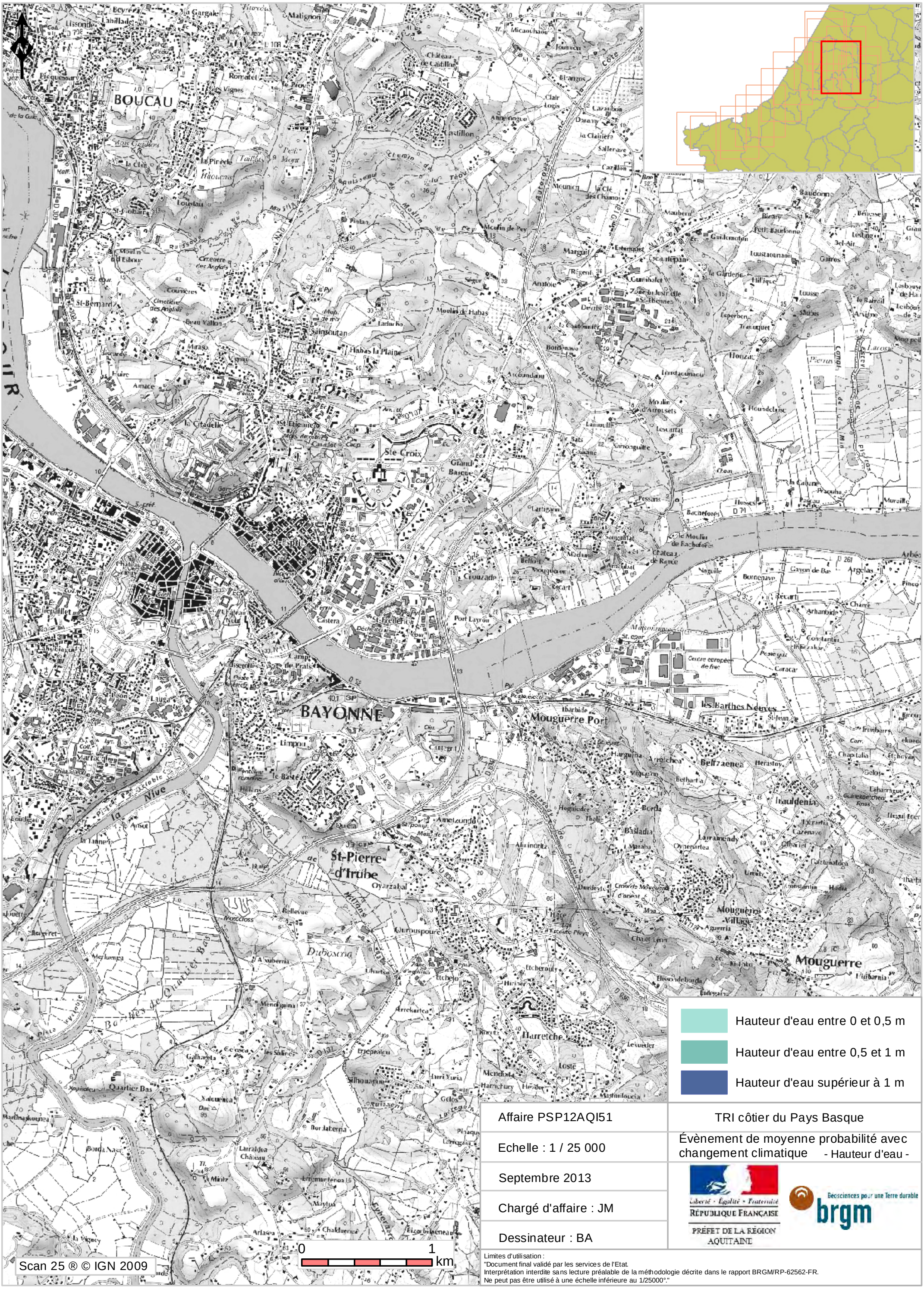

Affaire PSP12AQI51	TRI côtier du Pays Basque
Echelle : 1 / 25 000	Évènement de moyenne probabilité avec changement climatique - Hauteur d'eau -
Septembre 2013	Liberté • Égalité • Fraternité RÉPUBLIQUE FRANÇAISE PRÉFET DE LA RÉGION AQUITAINE — Geosciences pour une Terre durable brgm
Chargé d'affaire : JM	
Dessinateur : BA	

Limites d'utilisation :
"Document final validé par les services de l'Etat.
Interprétation interdite sans lecture préalable de la méthodologie décrite dans le rapport BRGM/RP-62562-FR.
Ne peut pas être utilisé à une échelle inférieure au 1/25000°."

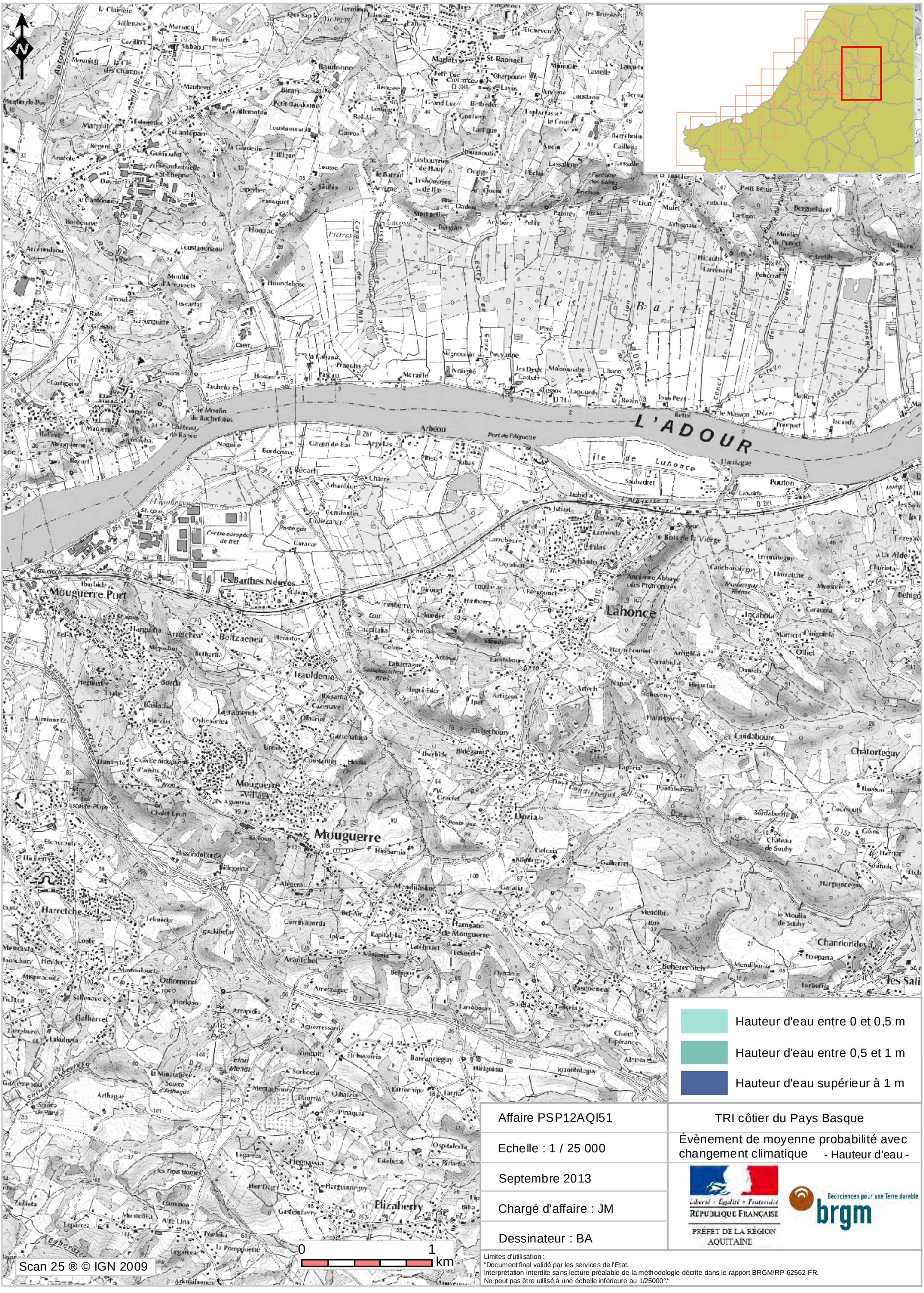

Affaire PSP12AQI51	TRI côtier du Pays Basque
Echelle : 1 / 25 000	Évènement de moyenne probabilité avec changement climatique - Hauteur d'eau -
Septembre 2013	Liberté • Égalité • Fraternité RÉPUBLIQUE FRANÇAISE PRÉFET DE LA RÉGION AQUITAINE — Geosciences pour une Terre durable brgm
Chargé d'affaire : JM	
Dessinateur : BA	

Limites d'utilisation :
"Document final validé par les services de l'Etat.
Interprétation interdite sans lecture préalable de la méthodologie décrite dans le rapport BRGM/RP-62562-FR.
Ne peut pas être utilisé à une échelle inférieure au 1/25000°."

Affaire PSP12AQI51	TRI côtier du Pays Basque
Echelle : 1 / 25 000	Évènement de moyenne probabilité avec changement climatique - Hauteur d'eau -
Septembre 2013	
Chargé d'affaire : JM	
Dessinateur : BA	

Liberté • Égalité • Fraternité
RÉPUBLIQUE FRANÇAISE
PRÉFET DE LA RÉGION AQUITAINE

Geosciences pour une Terre durable
brgm

Limites d'utilisation :
"Document final validé par les services de l'Etat.
Interprétation interdite sans lecture préalable de la méthodologie décrite dans le rapport BRGM/RP-62562-FR.
Ne peut pas être utilisé à une échelle inférieure au 1/25000°."

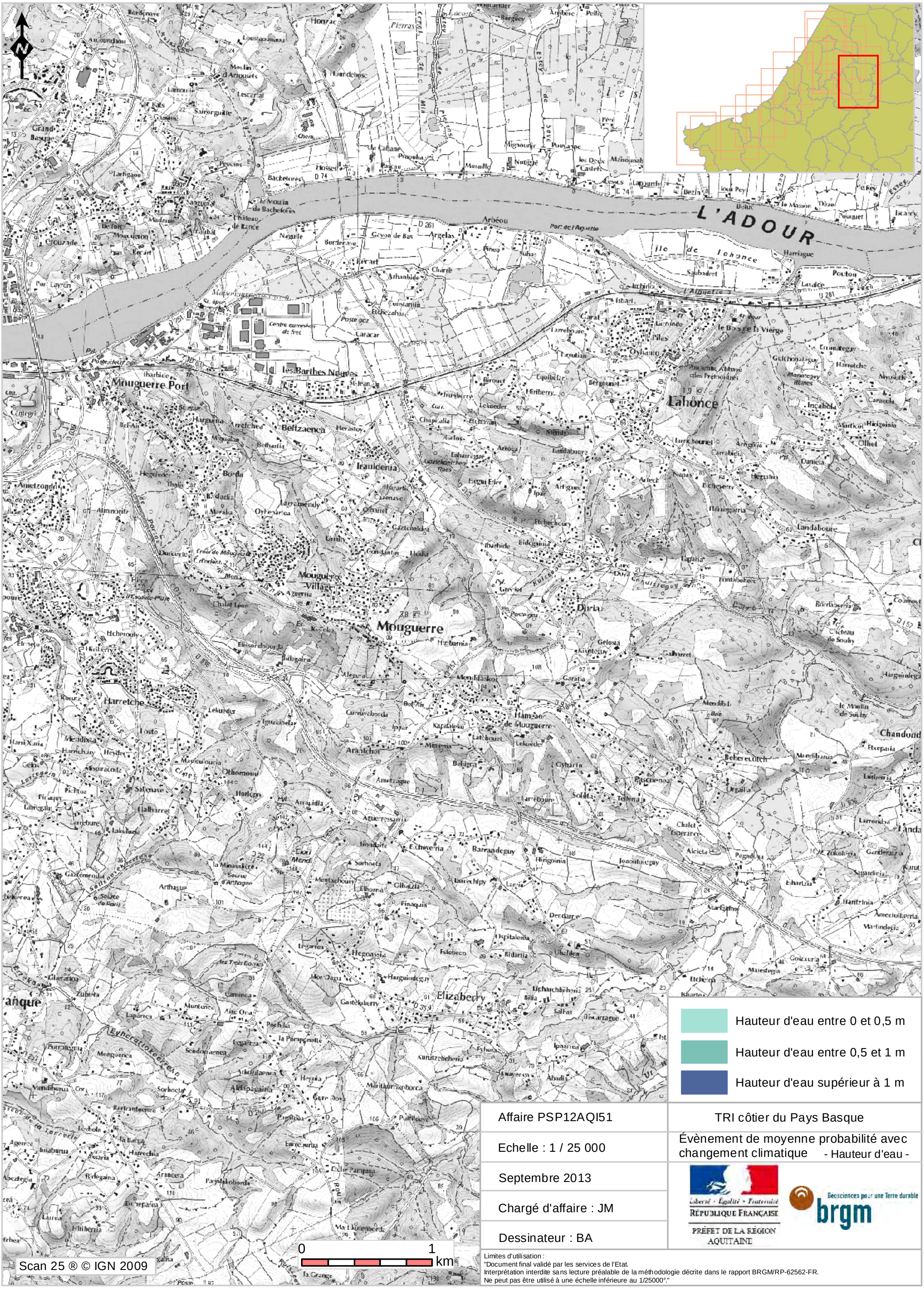

Affaire PSP12AQI51	TRI côtier du Pays Basque
Echelle : 1 / 25 000	Évènement de moyenne probabilité avec changement climatique - Hauteur d'eau -
Septembre 2013	Liberté • Égalité • Fraternité RÉPUBLIQUE FRANÇAISE PRÉFET DE LA RÉGION AQUITAINE — Geosciences pour une Terre durable brgm
Chargé d'affaire : JM	
Dessinateur : BA	

Limites d'utilisation :
"Document final validé par les services de l'Etat.
Interprétation interdite sans lecture préalable de la méthodologie décrite dans le rapport BRGM/RP-62562-FR.
Ne peut pas être utilisé à une échelle inférieure au 1/25000°."

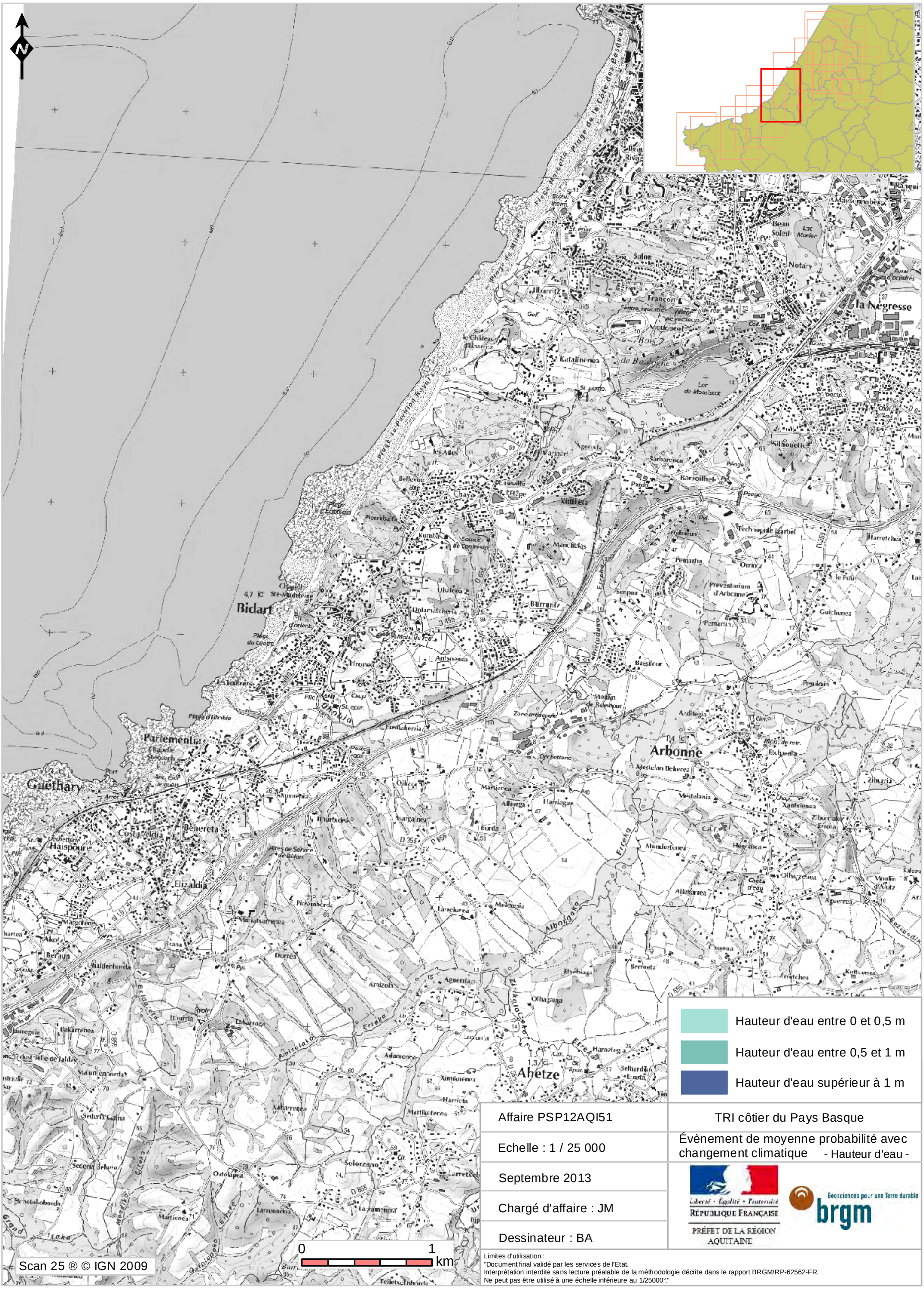

Affaire PSP12AQI51	TRI côtier du Pays Basque
Echelle : 1 / 25 000	Évènement de moyenne probabilité avec changement climatique - Hauteur d'eau -
Septembre 2013	Liberté • Égalité • Fraternité RÉPUBLIQUE FRANÇAISE PRÉFET DE LA RÉGION AQUITAINE — Géosciences pour une Terre durable brgm
Chargé d'affaire : JM	
Dessinateur : BA	

Limites d'utilisation :
"Document final validé par les services de l'Etat.
Interprétation interdite sans lecture préalable de la méthodologie décrite dans le rapport BRGM/RP-62562-FR.
Ne peut pas être utilisé à une échelle inférieure au 1/25000°."

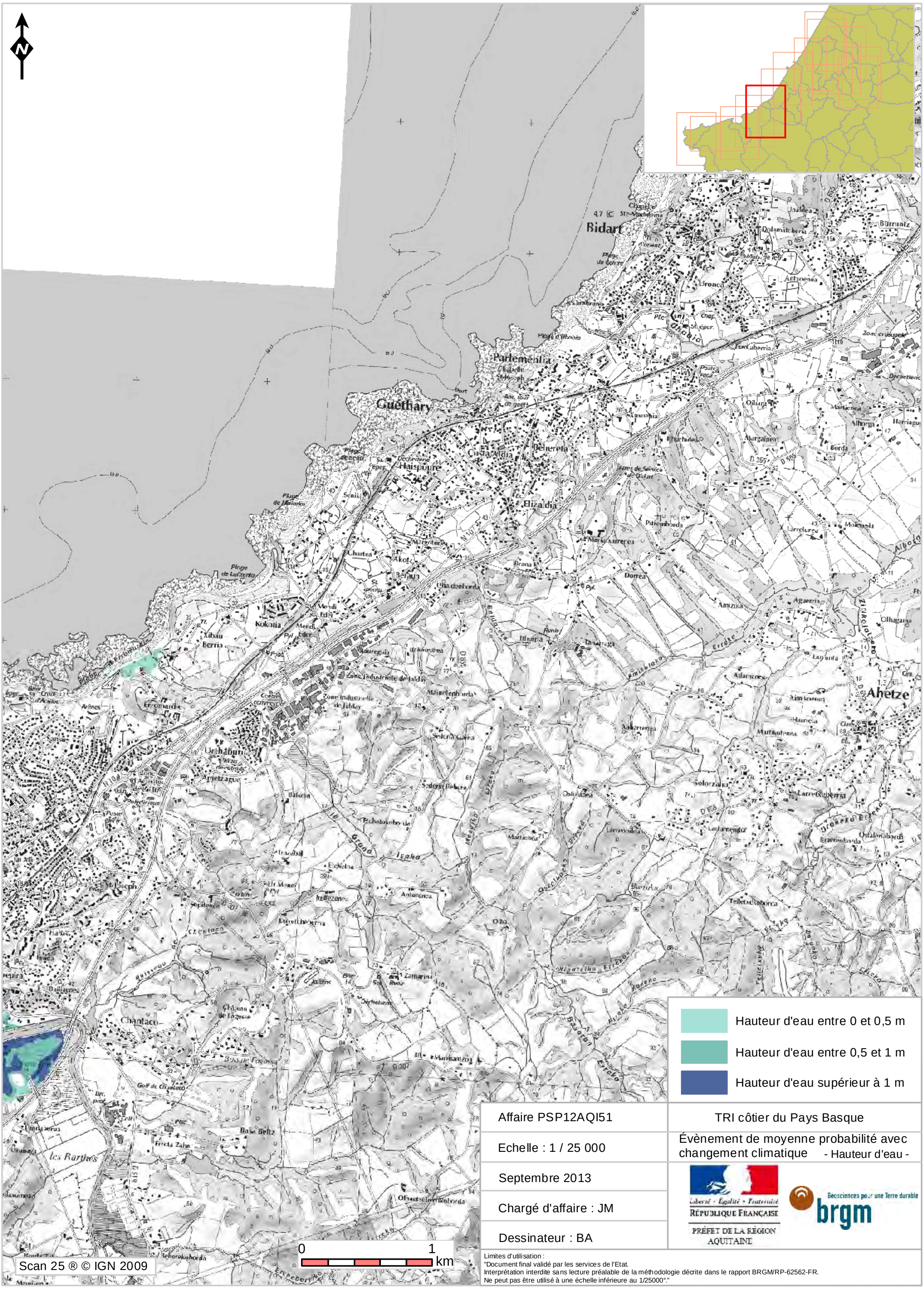

Affaire PSP12AQI51	TRI côtier du Pays Basque
Echelle : 1 / 25 000	Évènement de moyenne probabilité avec changement climatique - Hauteur d'eau -
Septembre 2013	Liberté • Égalité • Fraternité RÉPUBLIQUE FRANÇAISE PRÉFET DE LA RÉGION AQUITAINE — Geosciences pour une Terre durable brgm
Chargé d'affaire : JM	
Dessinateur : BA	

Limites d'utilisation :
"Document final validé par les services de l'Etat.
Interprétation interdite sans lecture préalable de la méthodologie décrite dans le rapport BRGM/RP-62562-FR.
Ne peut pas être utilisé à une échelle inférieure au 1/25000°."

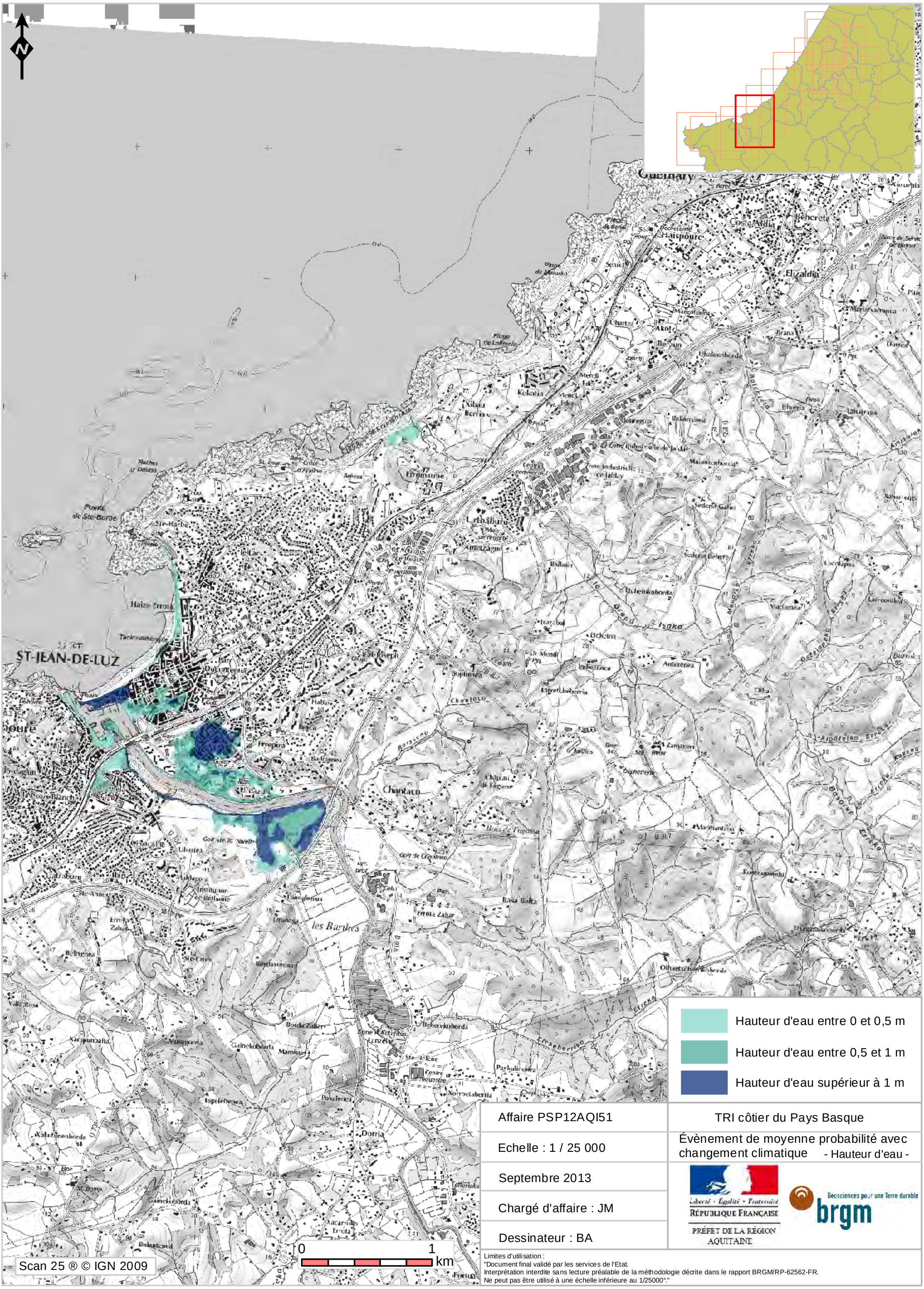

Affaire PSP12AQI51	TRI côtier du Pays Basque
Echelle : 1 / 25 000	Évènement de moyenne probabilité avec changement climatique - Hauteur d'eau -
Septembre 2013	
Chargé d'affaire : JM	
Dessinateur : BA	

Liberté • Égalité • Fraternité
RÉPUBLIQUE FRANÇAISE
PRÉFET DE LA RÉGION AQUITAINE

Geosciences pour une Terre durable
brgm

Limites d'utilisation :
"Document final validé par les services de l'Etat.
Interprétation interdite sans lecture préalable de la méthodologie décrite dans le rapport BRGM/RP-62562-FR.
Ne peut pas être utilisé à une échelle inférieure au 1/25000°."

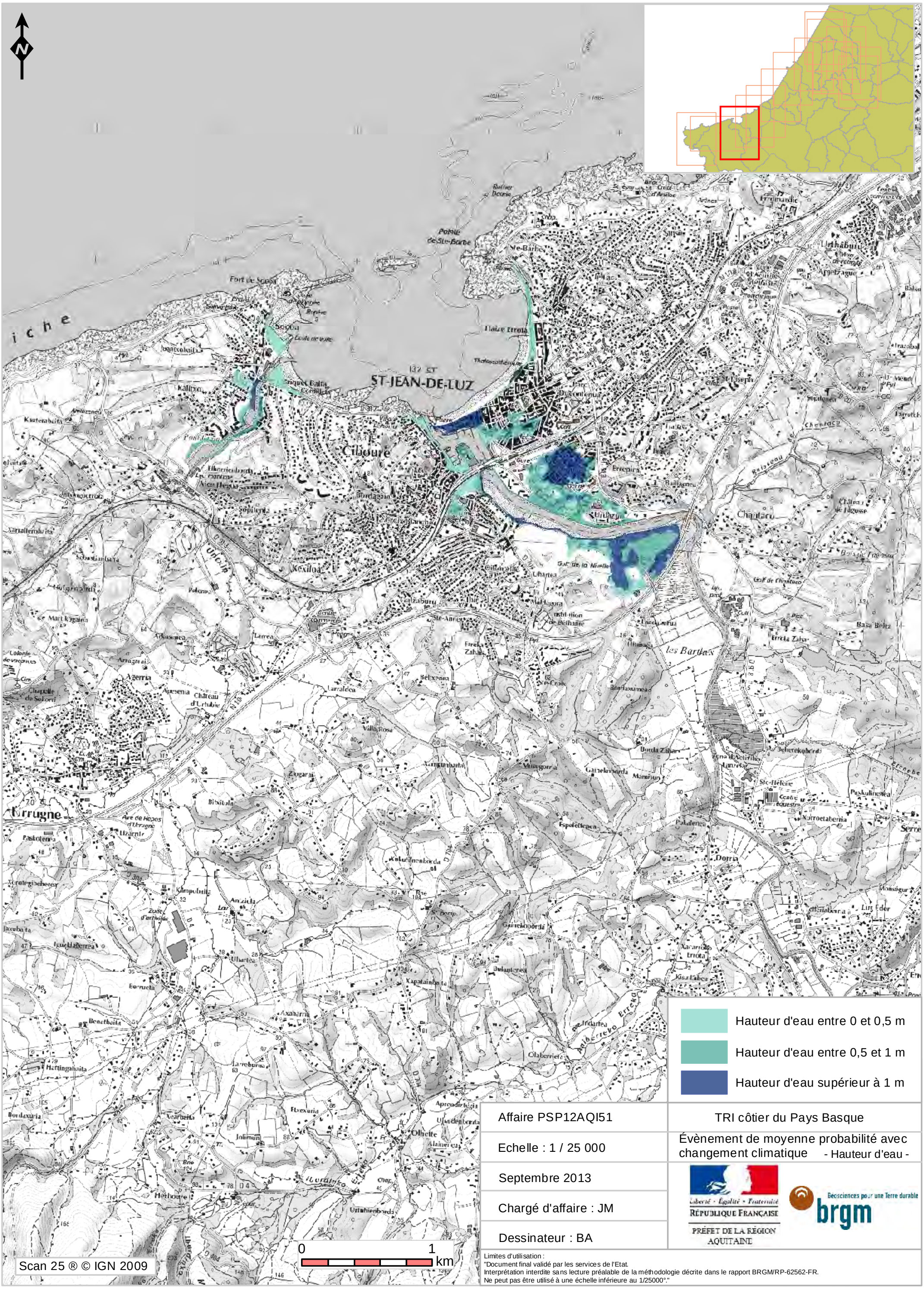

Affaire PSP12AQI51	TRI côtier du Pays Basque
Echelle : 1 / 25 000	Évènement de moyenne probabilité avec changement climatique - Hauteur d'eau -
Septembre 2013	Liberté • Égalité • Fraternité RÉPUBLIQUE FRANÇAISE PRÉFET DE LA RÉGION AQUITAINE — Geosciences pour une Terre durable brgm
Chargé d'affaire : JM	
Dessinateur : BA	

Limites d'utilisation :
"Document final validé par les services de l'Etat.
Interprétation interdite sans lecture préalable de la méthodologie décrite dans le rapport BRGM/RP-62562-FR.
Ne peut pas être utilisé à une échelle inférieure au 1/25000°."

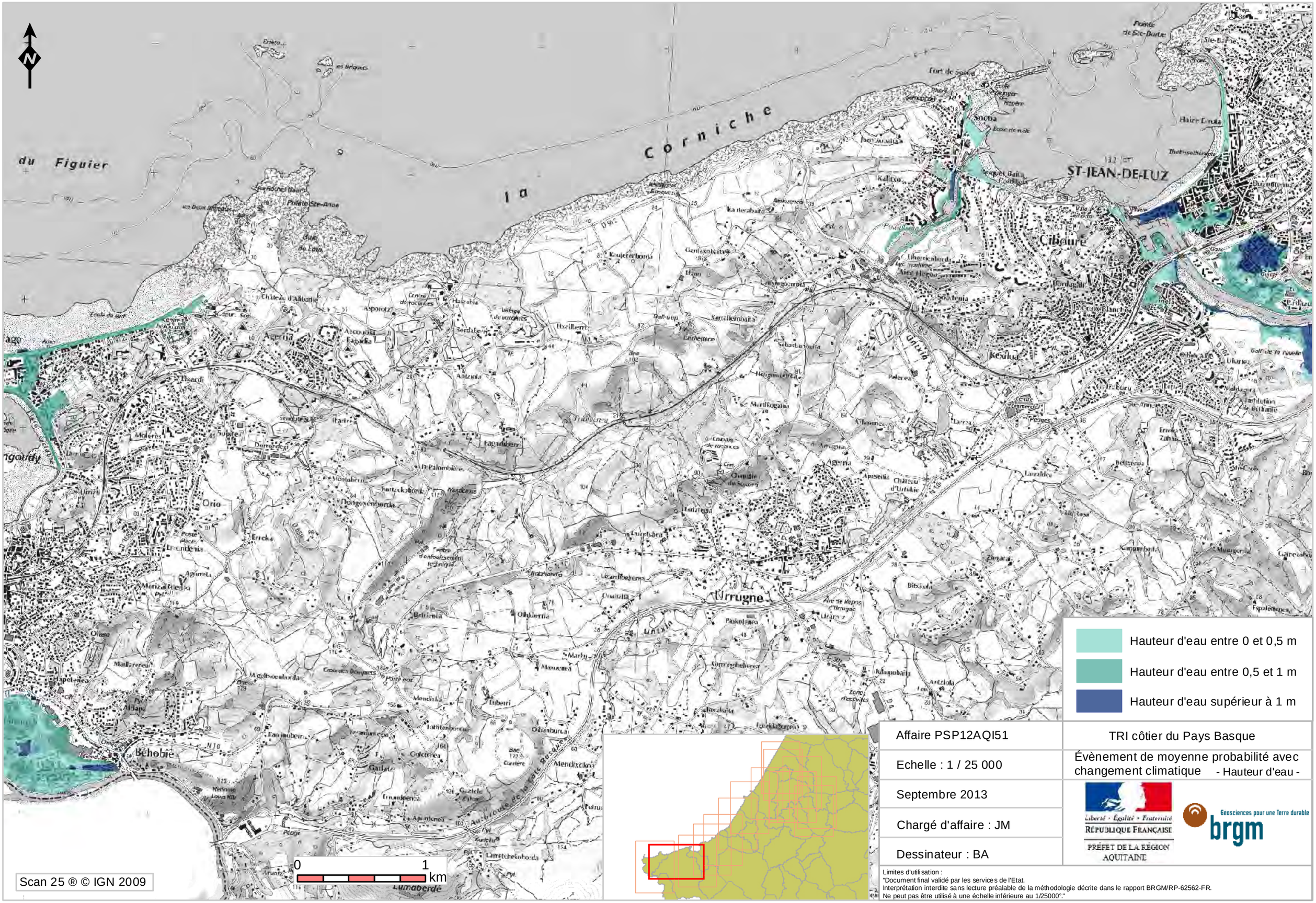

Affaire PSP12AQI51	TRI côtier du Pays Basque
Echelle : 1 / 25 000	Évènement de moyenne probabilité avec changement climatique - Hauteur d'eau -
Septembre 2013	Liberté • Égalité • Fraternité RÉPUBLIQUE FRANÇAISE PRÉFET DE LA RÉGION AQUITAINE — Géosciences pour une Terre durable brgm
Chargé d'affaire : JM	
Dessinateur : BA	

Limites d'utilisation :
"Document final validé par les services de l'Etat.
Interprétation interdite sans lecture préalable de la méthodologie décrite dans le rapport BRGM/RP-62562-FR.
Ne peut pas être utilisé à une échelle inférieure au 1/25000°."

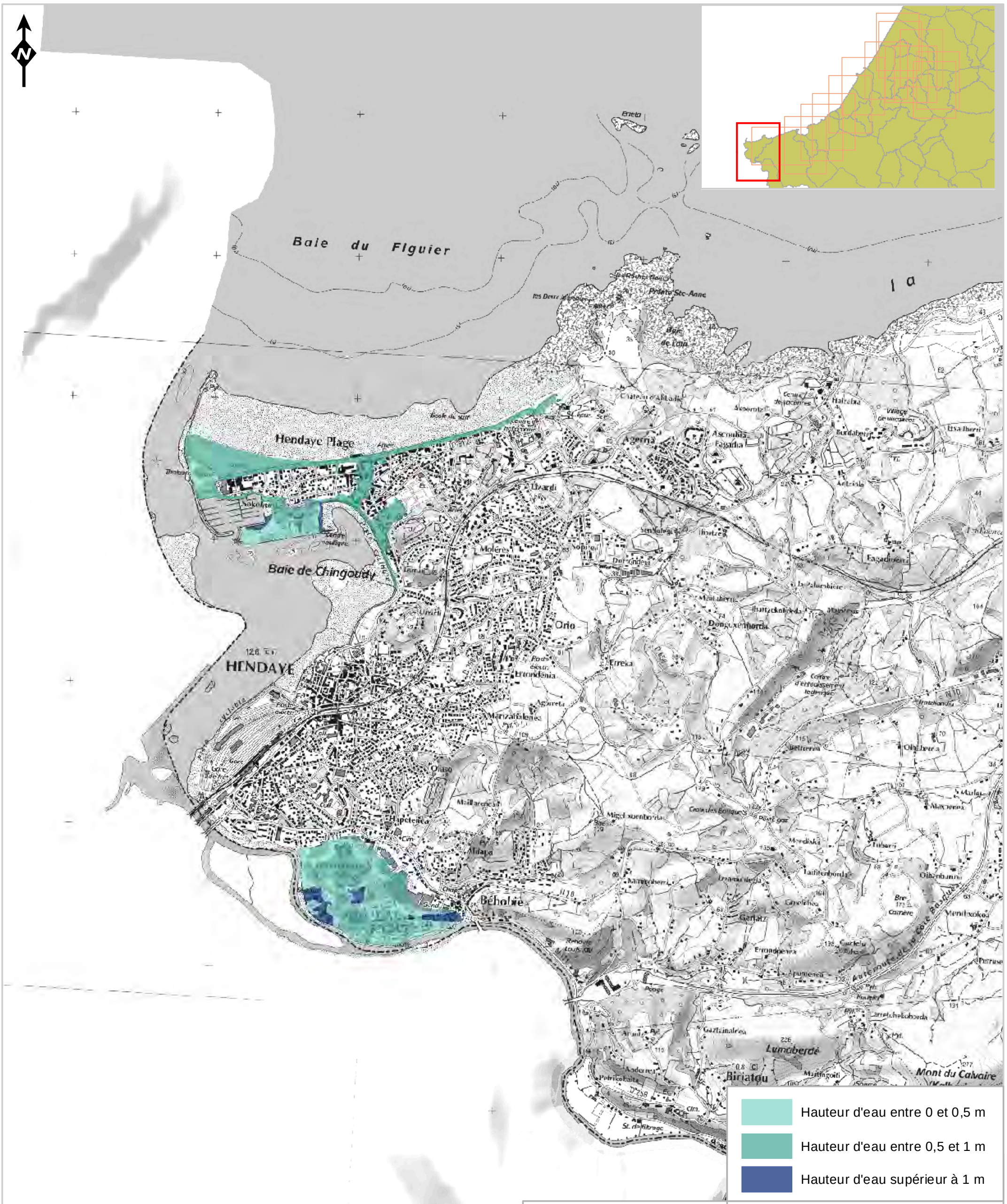

Scan 25 ® © IGN 2009

Affaire PSP12AQI51	TRI côtier du Pays Basque
Echelle : 1 / 25 000	Évènement de moyenne probabilité avec changement climatique - Hauteur d'eau -
Septembre 2013	Liberté • Égalité • Fraternité RÉPUBLIQUE FRANÇAISE PRÉFET DE LA RÉGION AQUITAINE — Géosciences pour une Terre durable brgm
Chargé d'affaire : JM	
Dessinateur : BA	

Limites d'utilisation :
"Document final validé par les services de l'Etat.
Interprétation interdite sans lecture préalable de la méthodologie décrite dans le rapport BRGM/RP-62562-FR.
Ne peut pas être utilisé à une échelle inférieure au 1/25000°."

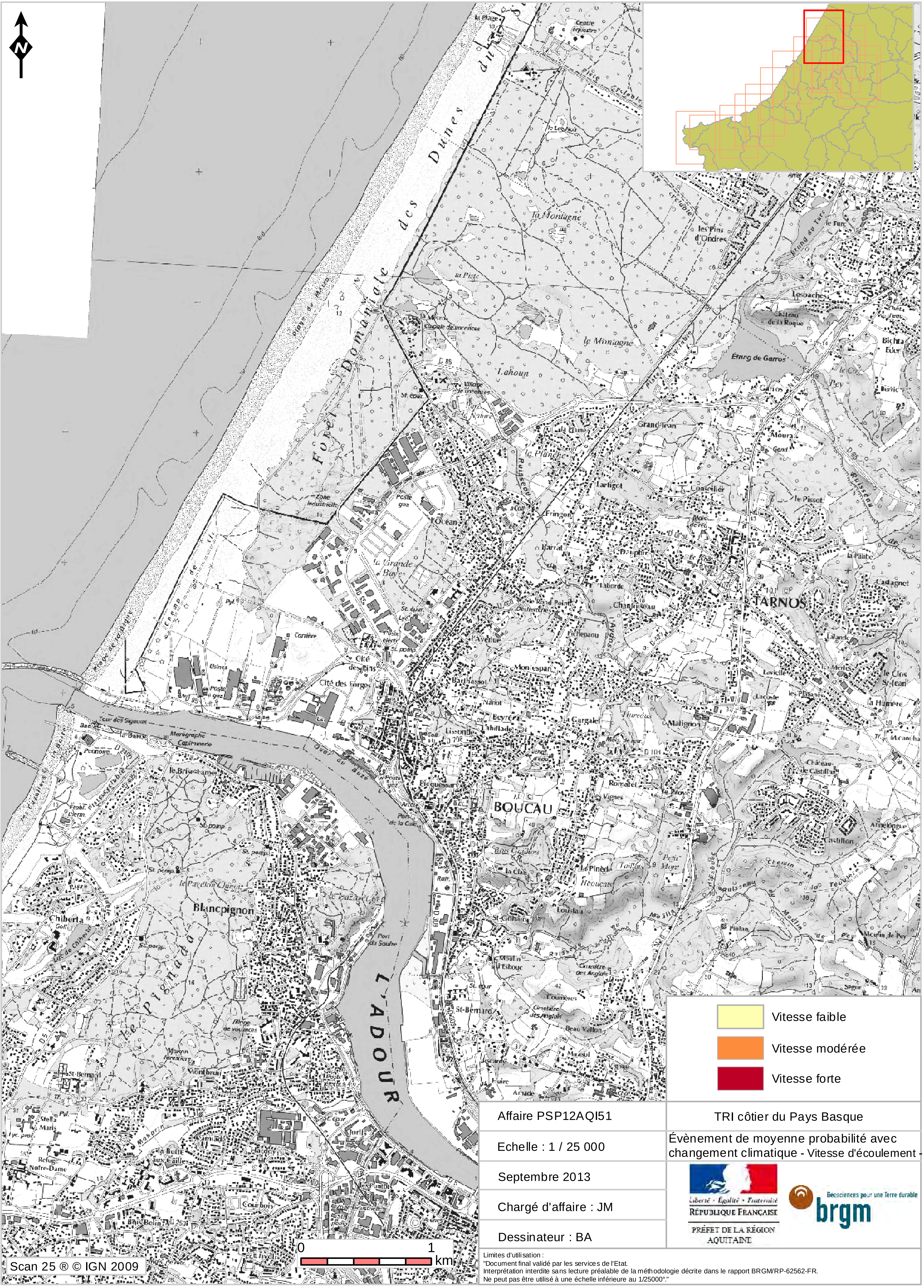

Vitesse faible

Vitesse modérée

Vitesse forte

Affaire PSP12AQI51	TRI côtier du Pays Basque
Echelle : 1 / 25 000	Évènement de moyenne probabilité avec changement climatique - Vitesse d'écoulement -
Septembre 2013	Liberté · Égalité · Fraternité RÉPUBLIQUE FRANÇAISE PRÉFET DE LA RÉGION AQUITAINE — Géosciences pour une Terre durable brgm
Chargé d'affaire : JM	
Dessinateur : BA	

Limites d'utilisation :
"Document final validé par les services de l'Etat.
Interprétation interdite sans lecture préalable de la méthodologie décrite dans le rapport BRGM/RP-62562-FR.
Ne peut pas être utilisé à une échelle inférieure au 1/25000°."

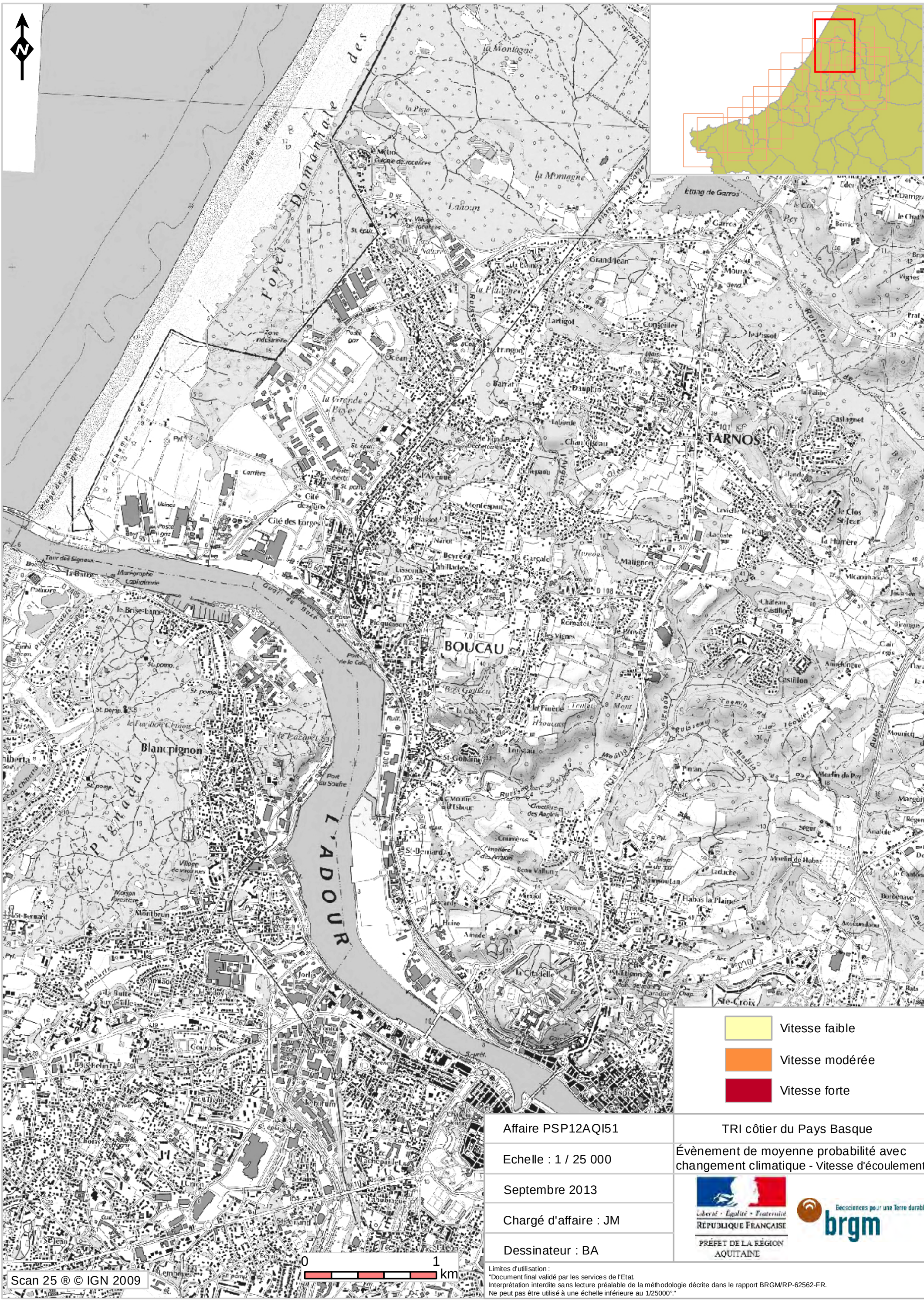

Affaire PSP12AQI51	TRI côtier du Pays Basque
Echelle : 1 / 25 000	Évènement de moyenne probabilité avec changement climatique - Vitesse d'écoulement -
Septembre 2013	Liberté • Égalité • Fraternité RÉPUBLIQUE FRANÇAISE PRÉFET DE LA RÉGION AQUITAINE — Geosciences pour une Terre durable brgm
Chargé d'affaire : JM	
Dessinateur : BA	

Limites d'utilisation :
"Document final validé par les services de l'Etat.
Interprétation interdite sans lecture préalable de la méthodologie décrite dans le rapport BRGM/RP-62562-FR.
Ne peut pas être utilisé à une échelle inférieure au 1/25000°."

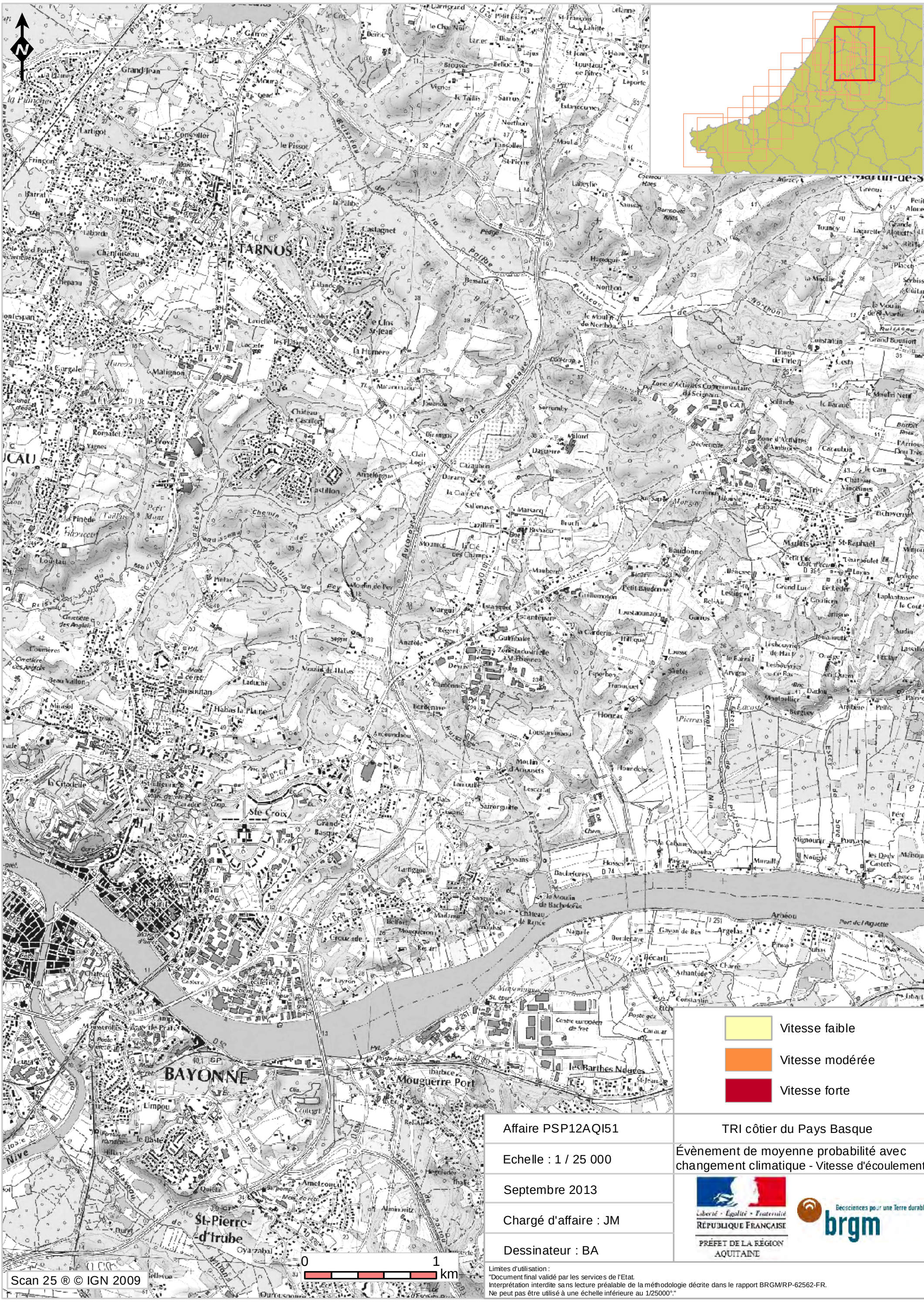

Affaire PSP12AQI51	TRI côtier du Pays Basque
Echelle : 1 / 25 000	Évènement de moyenne probabilité avec changement climatique - Vitesse d'écoulement -
Septembre 2013	Liberté • Égalité • Fraternité RÉPUBLIQUE FRANÇAISE PRÉFET DE LA RÉGION AQUITAINE — Geosciences pour une Terre durable brgm
Chargé d'affaire : JM	
Dessinateur : BA	

Limites d'utilisation :
"Document final validé par les services de l'Etat.
Interprétation interdite sans lecture préalable de la méthodologie décrite dans le rapport BRGM/RP-62562-FR.
Ne peut pas être utilisé à une échelle inférieure au 1/25000°."

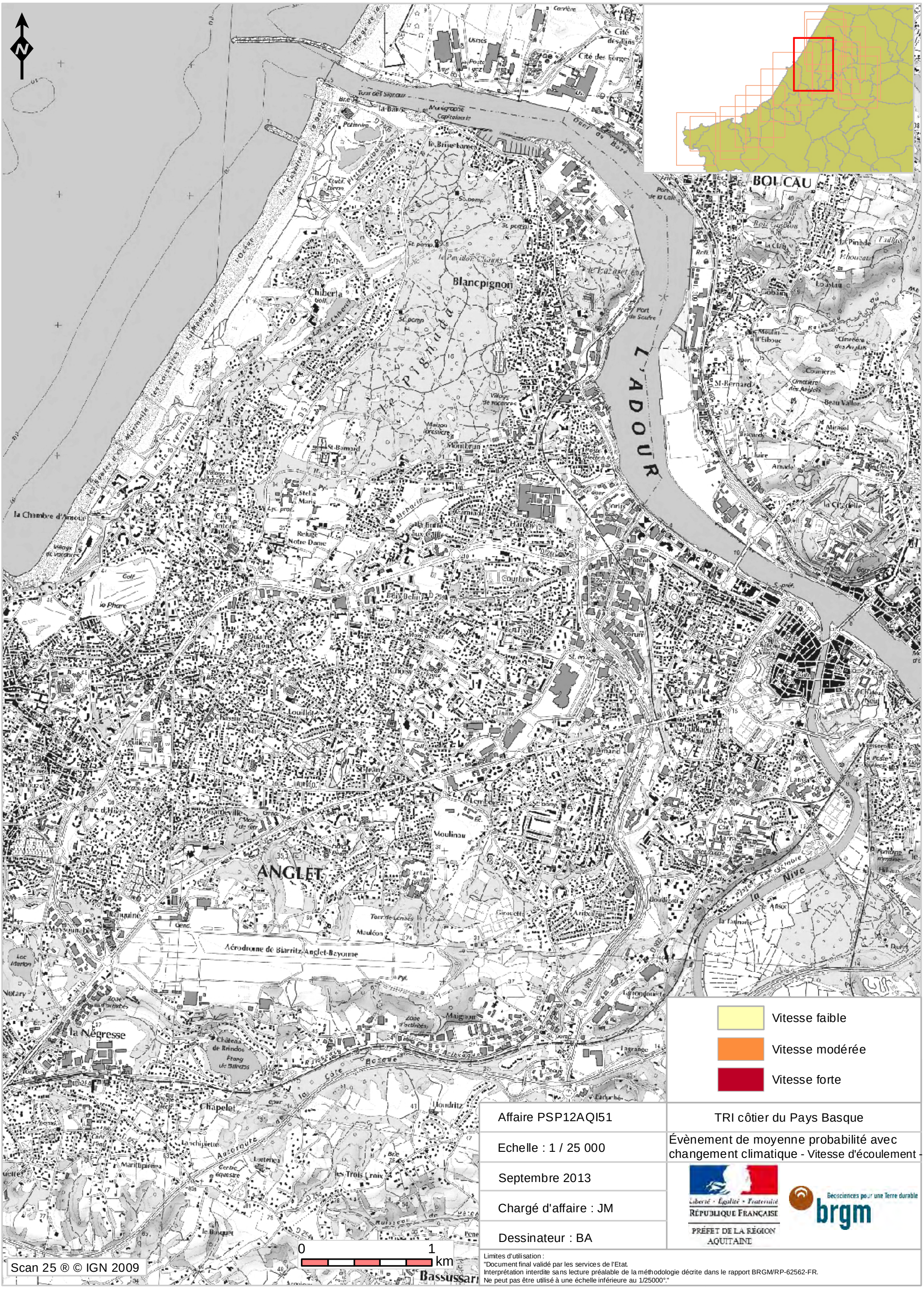

Affaire PSP12AQI51	TRI côtier du Pays Basque
Echelle : 1 / 25 000	Évènement de moyenne probabilité avec changement climatique - Vitesse d'écoulement -
Septembre 2013	Liberté • Égalité • Fraternité RÉPUBLIQUE FRANÇAISE PRÉFET DE LA RÉGION AQUITAINE — Géosciences pour une Terre durable brgm
Chargé d'affaire : JM	
Dessinateur : BA	

Limites d'utilisation :
"Document final validé par les services de l'Etat.
Interprétation interdite sans lecture préalable de la méthodologie décrite dans le rapport BRGM/RP-62562-FR.
Ne peut pas être utilisé à une échelle inférieure au 1/25000°."

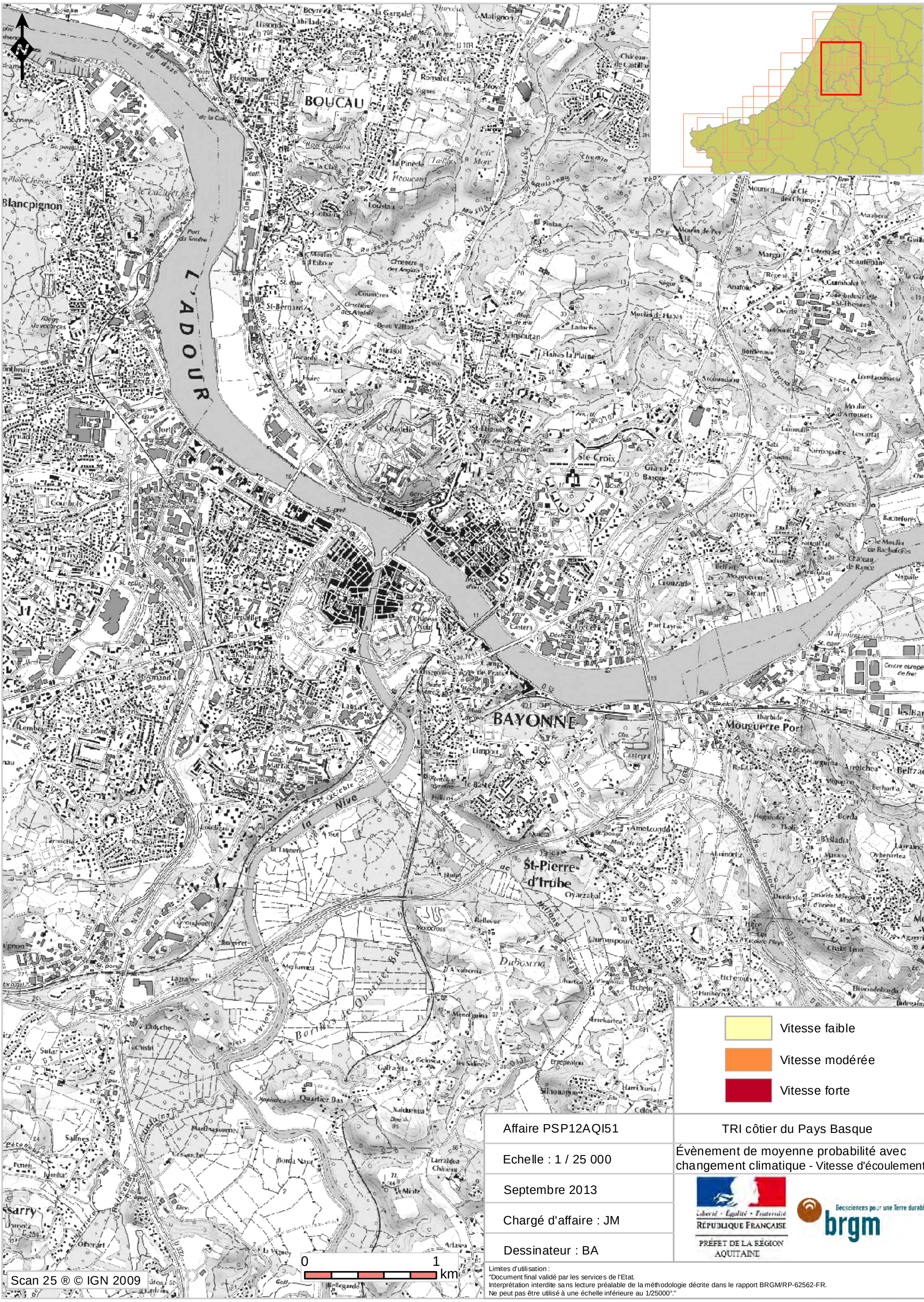

Affaire PSP12AQI51	TRI côtier du Pays Basque
Echelle : 1 / 25 000	Évènement de moyenne probabilité avec changement climatique - Vitesse d'écoulement -
Septembre 2013	Liberté • Égalité • Fraternité RÉPUBLIQUE FRANÇAISE PRÉFET DE LA RÉGION AQUITAINE — Géosciences pour une Terre durable brgm
Chargé d'affaire : JM	
Dessinateur : BA	

Limites d'utilisation :
"Document final validé par les services de l'Etat.
Interprétation interdite sans lecture préalable de la méthodologie décrite dans le rapport BRGM/RP-62562-FR.
Ne peut pas être utilisé à une échelle inférieure au 1/25000°."

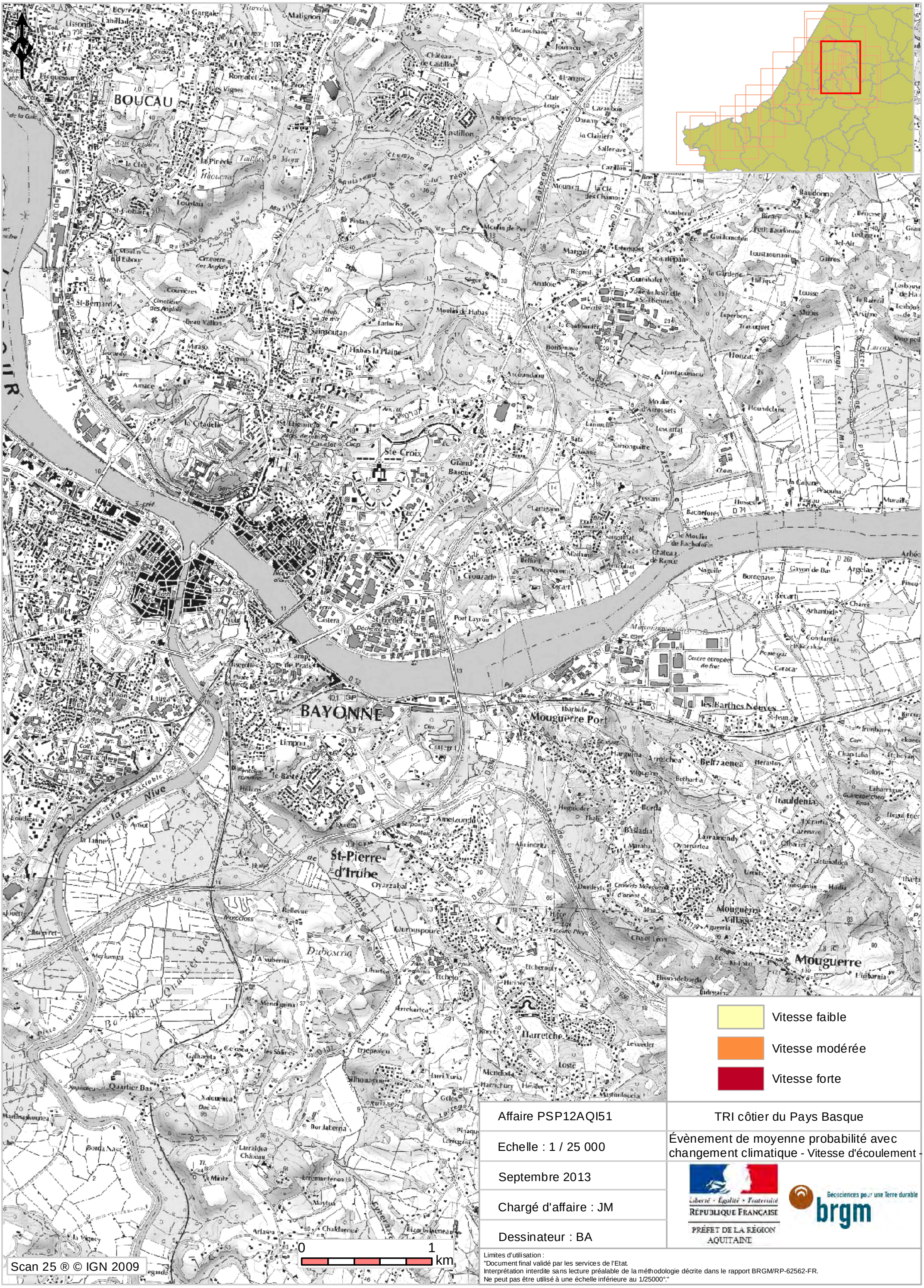
BOUCAU
BAYONNE
Mouguerre Port
les Barthes Neuves
St-Pierre-d'Irube
Mouguerre
Harretche
Ste-Croix
Scan 25 ® © IGN 2009
0
1
km
Vitesse faible
Vitesse modérée
Vitesse forte
Affaire PSP12AQI51
TRI côtier du Pays Basque
Echelle : 1 / 25 000
Évènement de moyenne probabilité avec changement climatique - Vitesse d'écoulement -
Septembre 2013
Chargé d'affaire : JM
Dessinateur : BA
Liberté • Égalité • Fraternité
RÉPUBLIQUE FRANÇAISE
PRÉFET DE LA RÉGION AQUITAINE
Geosciences pour une Terre durable
brgm
Limites d'utilisation :
"Document final validé par les services de l'Etat.
Interprétation interdite sans lecture préalable de la méthodologie décrite dans le rapport BRGM/RP-62562-FR.
Ne peut pas être utilisé à une échelle inférieure au 1/25000°."

Affaire PSP12AQI51	TRI côtier du Pays Basque
Echelle : 1 / 25 000	Évènement de moyenne probabilité avec changement climatique - Vitesse d'écoulement -
Septembre 2013	Liberté • Égalité • Fraternité RÉPUBLIQUE FRANÇAISE PRÉFET DE LA RÉGION AQUITAINE — Geosciences pour une Terre durable brgm
Chargé d'affaire : JM	
Dessinateur : BA	

Limites d'utilisation :
"Document final validé par les services de l'Etat.
Interprétation interdite sans lecture préalable de la méthodologie décrite dans le rapport BRGM/RP-62562-FR.
Ne peut pas être utilisé à une échelle inférieure au 1/25000°."

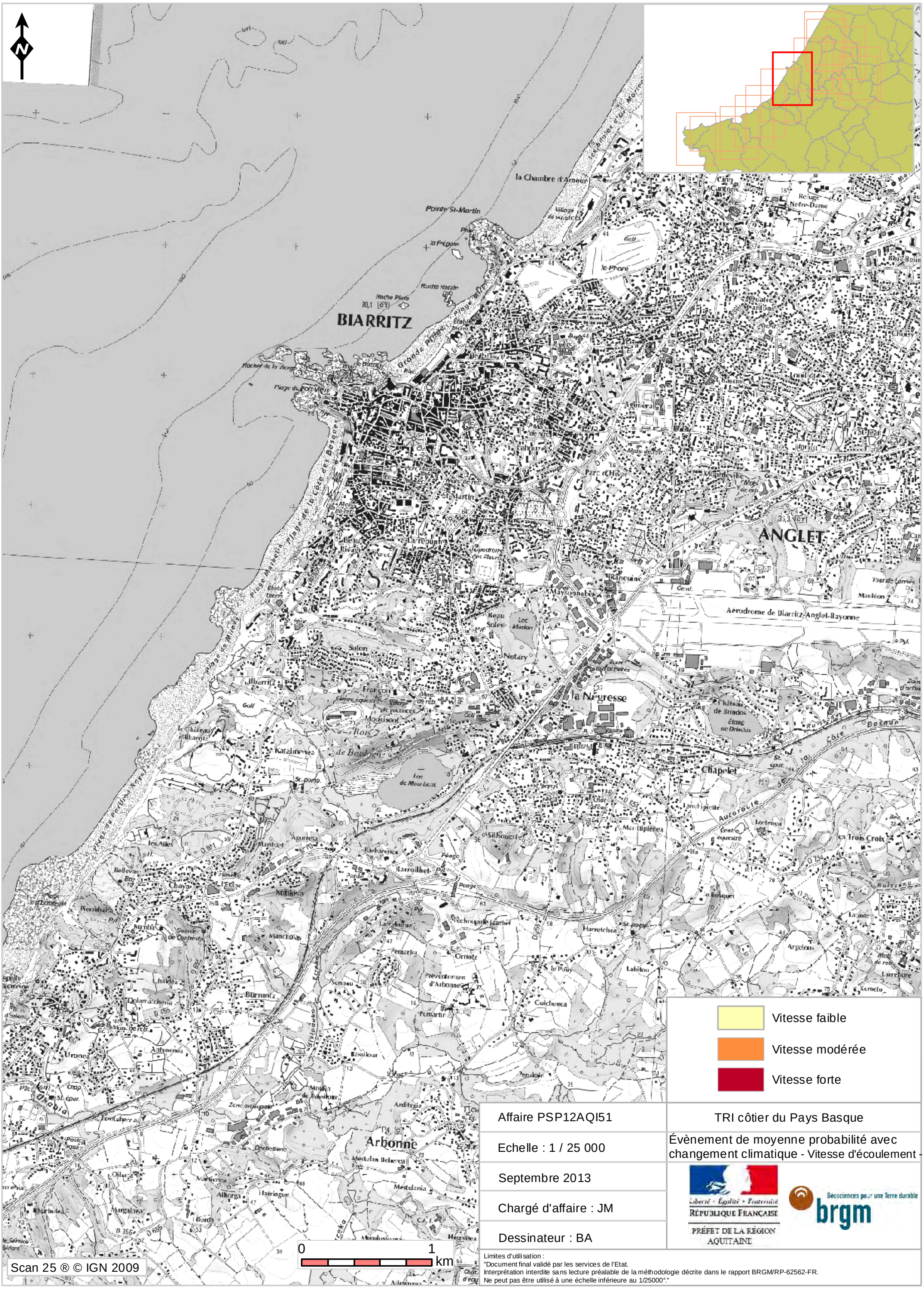

Affaire PSP12AQI51	TRI côtier du Pays Basque
Echelle : 1 / 25 000	Évènement de moyenne probabilité avec changement climatique - Vitesse d'écoulement -
Septembre 2013	Liberté • Égalité • Fraternité RÉPUBLIQUE FRANÇAISE PRÉFET DE LA RÉGION AQUITAINE — Geosciences pour une Terre durable brgm
Chargé d'affaire : JM	
Dessinateur : BA	

Limites d'utilisation :
"Document final validé par les services de l'Etat.
Interprétation interdite sans lecture préalable de la méthodologie décrite dans le rapport BRGM/RP-62562-FR.
Ne peut pas être utilisé à une échelle inférieure au 1/25000°."

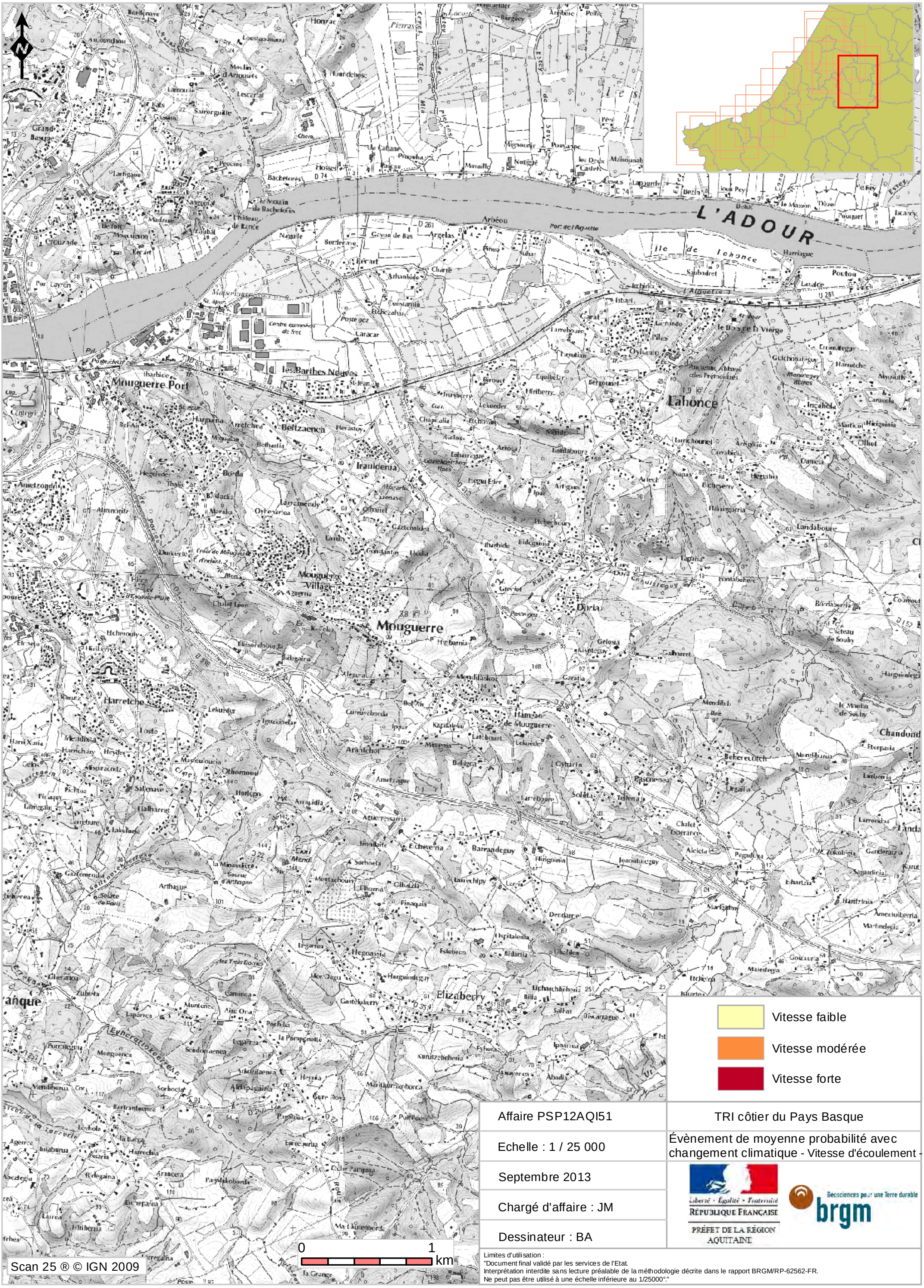

Affaire PSP12AQI51	TRI côtier du Pays Basque
Echelle : 1 / 25 000	Évènement de moyenne probabilité avec changement climatique - Vitesse d'écoulement -
Septembre 2013	Liberté • Égalité • Fraternité RÉPUBLIQUE FRANÇAISE PRÉFET DE LA RÉGION AQUITAINE — Geosciences pour une Terre durable brgm
Chargé d'affaire : JM	
Dessinateur : BA	

Limites d'utilisation :
"Document final validé par les services de l'Etat.
Interprétation interdite sans lecture préalable de la méthodologie décrite dans le rapport BRGM/RP-62562-FR.
Ne peut pas être utilisé à une échelle inférieure au 1/25000°."

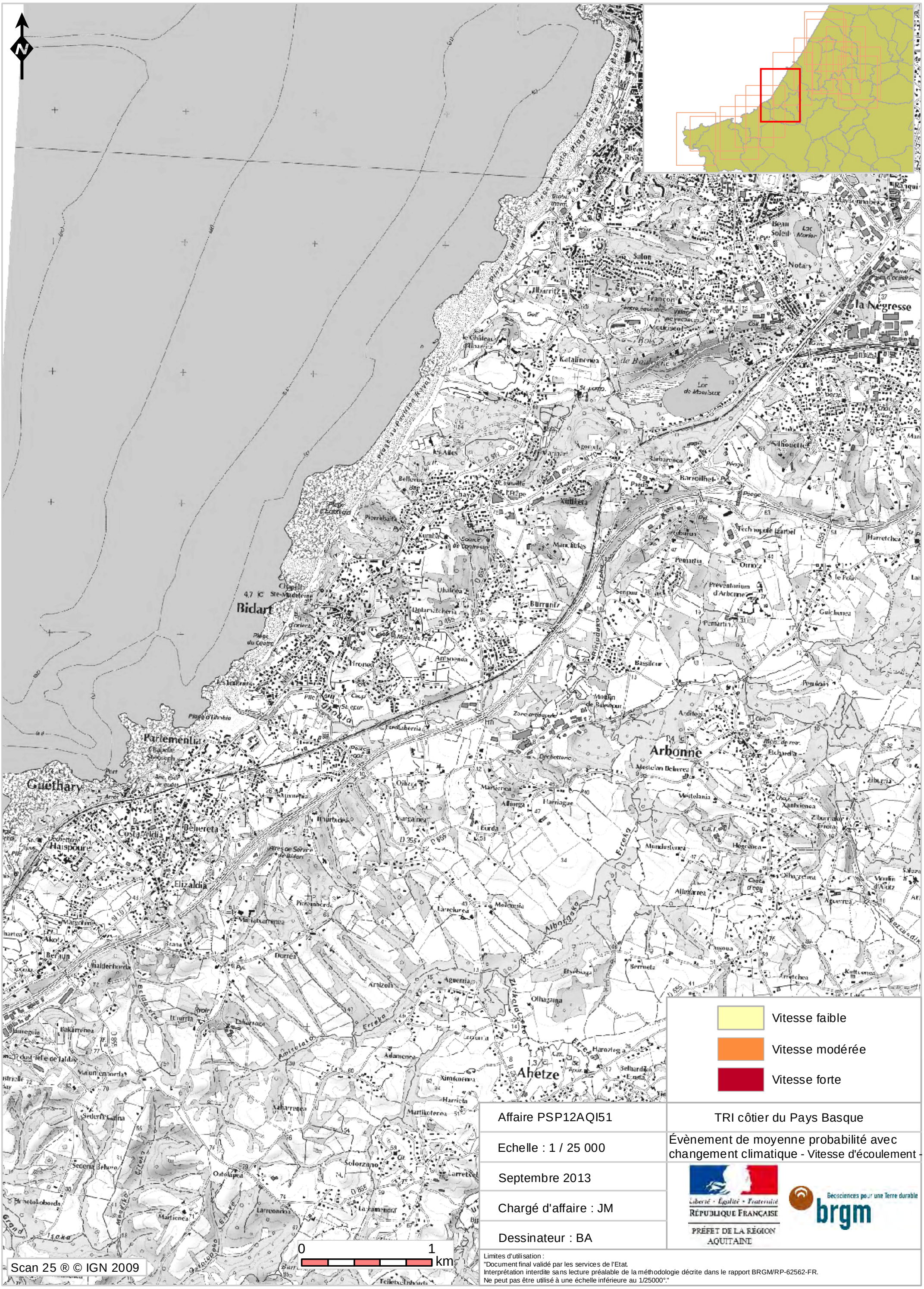

Affaire PSP12AQI51	TRI côtier du Pays Basque
Echelle : 1 / 25 000	Évènement de moyenne probabilité avec changement climatique - Vitesse d'écoulement -
Septembre 2013	Liberté • Égalité • Fraternité RÉPUBLIQUE FRANÇAISE PRÉFET DE LA RÉGION AQUITAINE — Géosciences pour une Terre durable brgm
Chargé d'affaire : JM	
Dessinateur : BA	

Limites d'utilisation :
"Document final validé par les services de l'Etat.
Interprétation interdite sans lecture préalable de la méthodologie décrite dans le rapport BRGM/RP-62562-FR.
Ne peut pas être utilisé à une échelle inférieure au 1/25000°."

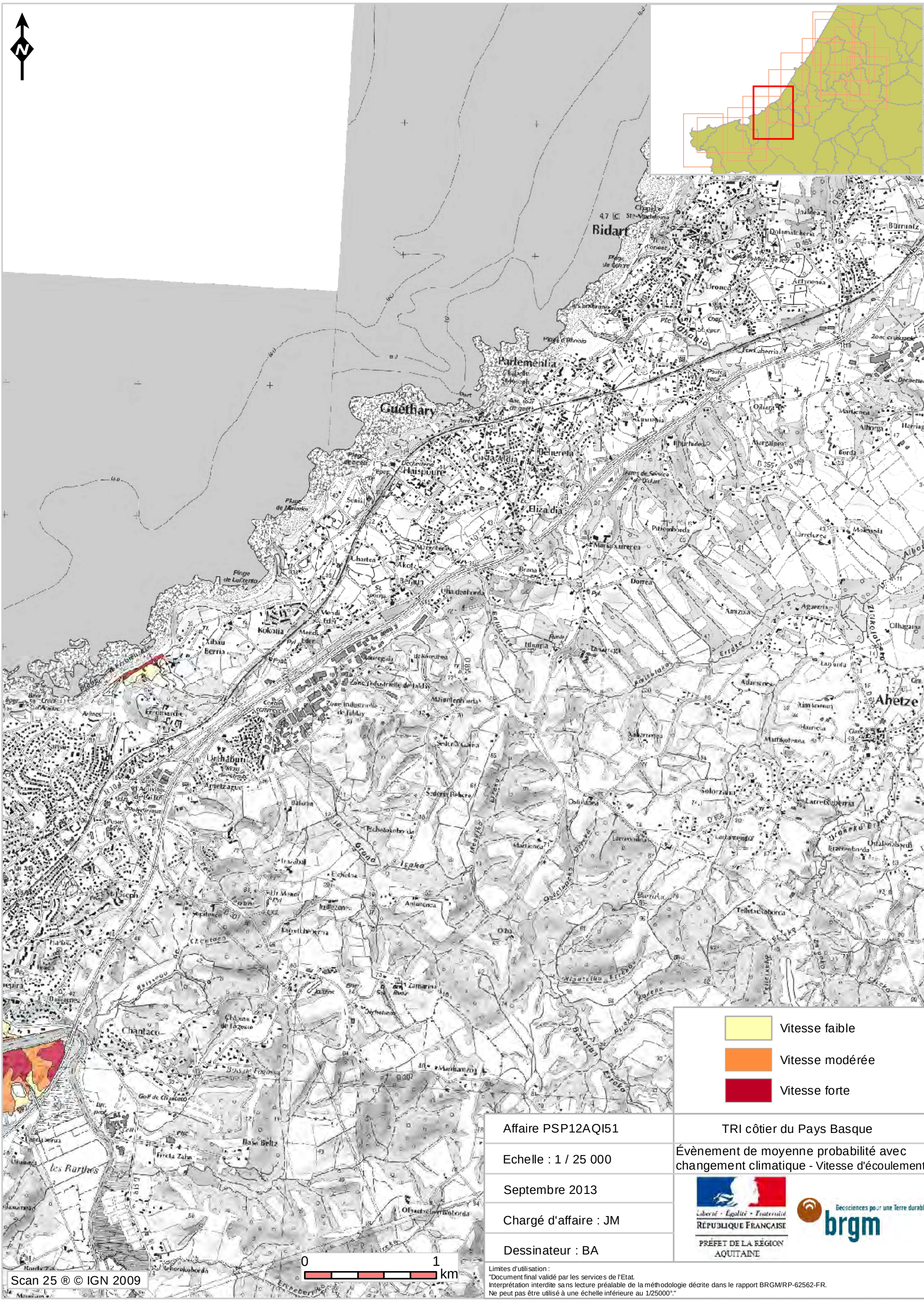

Affaire PSP12AQI51	TRI côtier du Pays Basque
Echelle : 1 / 25 000	Évènement de moyenne probabilité avec changement climatique - Vitesse d'écoulement -
Septembre 2013	Liberté • Égalité • Fraternité RÉPUBLIQUE FRANÇAISE PRÉFET DE LA RÉGION AQUITAINE — Géosciences pour une Terre durable brgm
Chargé d'affaire : JM	
Dessinateur : BA	

Limites d'utilisation :
"Document final validé par les services de l'Etat.
Interprétation interdite sans lecture préalable de la méthodologie décrite dans le rapport BRGM/RP-62562-FR.
Ne peut pas être utilisé à une échelle inférieure au 1/25000°."

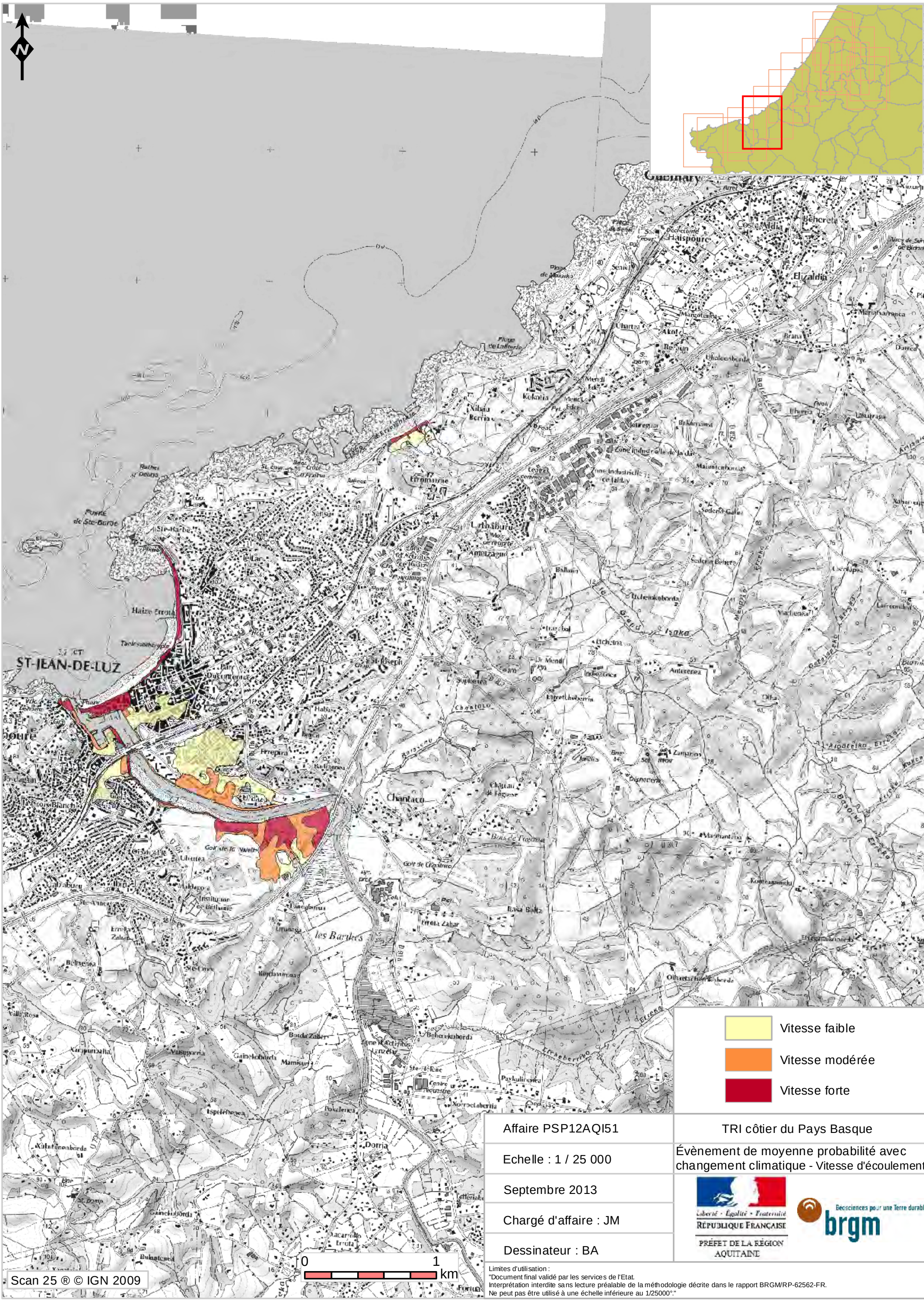

Affaire PSP12AQI51	TRI côtier du Pays Basque
Echelle : 1 / 25 000	Évènement de moyenne probabilité avec changement climatique - Vitesse d'écoulement -
Septembre 2013	Liberté • Égalité • Fraternité RÉPUBLIQUE FRANÇAISE PRÉFET DE LA RÉGION AQUITAINE — Géosciences pour une Terre durable brgm
Chargé d'affaire : JM	
Dessinateur : BA	

Limites d'utilisation :
"Document final validé par les services de l'Etat.
Interprétation interdite sans lecture préalable de la méthodologie décrite dans le rapport BRGM/RP-62562-FR.
Ne peut pas être utilisé à une échelle inférieure au 1/25000°."

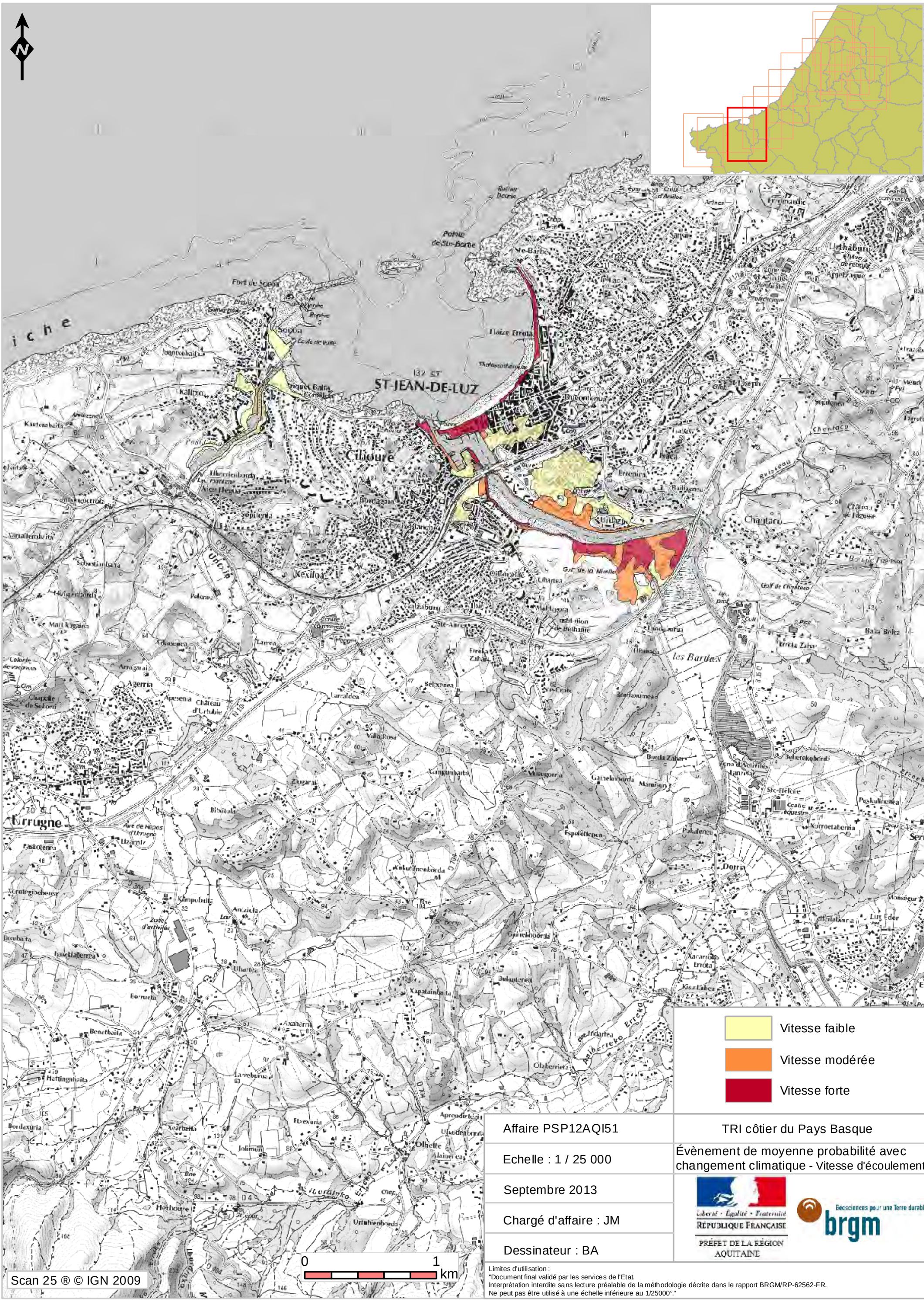

Affaire PSP12AQI51	TRI côtier du Pays Basque
Echelle : 1 / 25 000	Évènement de moyenne probabilité avec changement climatique - Vitesse d'écoulement -
Septembre 2013	Liberté • Égalité • Fraternité RÉPUBLIQUE FRANÇAISE PRÉFET DE LA RÉGION AQUITAINE — Geosciences pour une Terre durable brgm
Chargé d'affaire : JM	
Dessinateur : BA	

Limites d'utilisation :
"Document final validé par les services de l'Etat.
Interprétation interdite sans lecture préalable de la méthodologie décrite dans le rapport BRGM/RP-62562-FR.
Ne peut pas être utilisé à une échelle inférieure au 1/25000°."

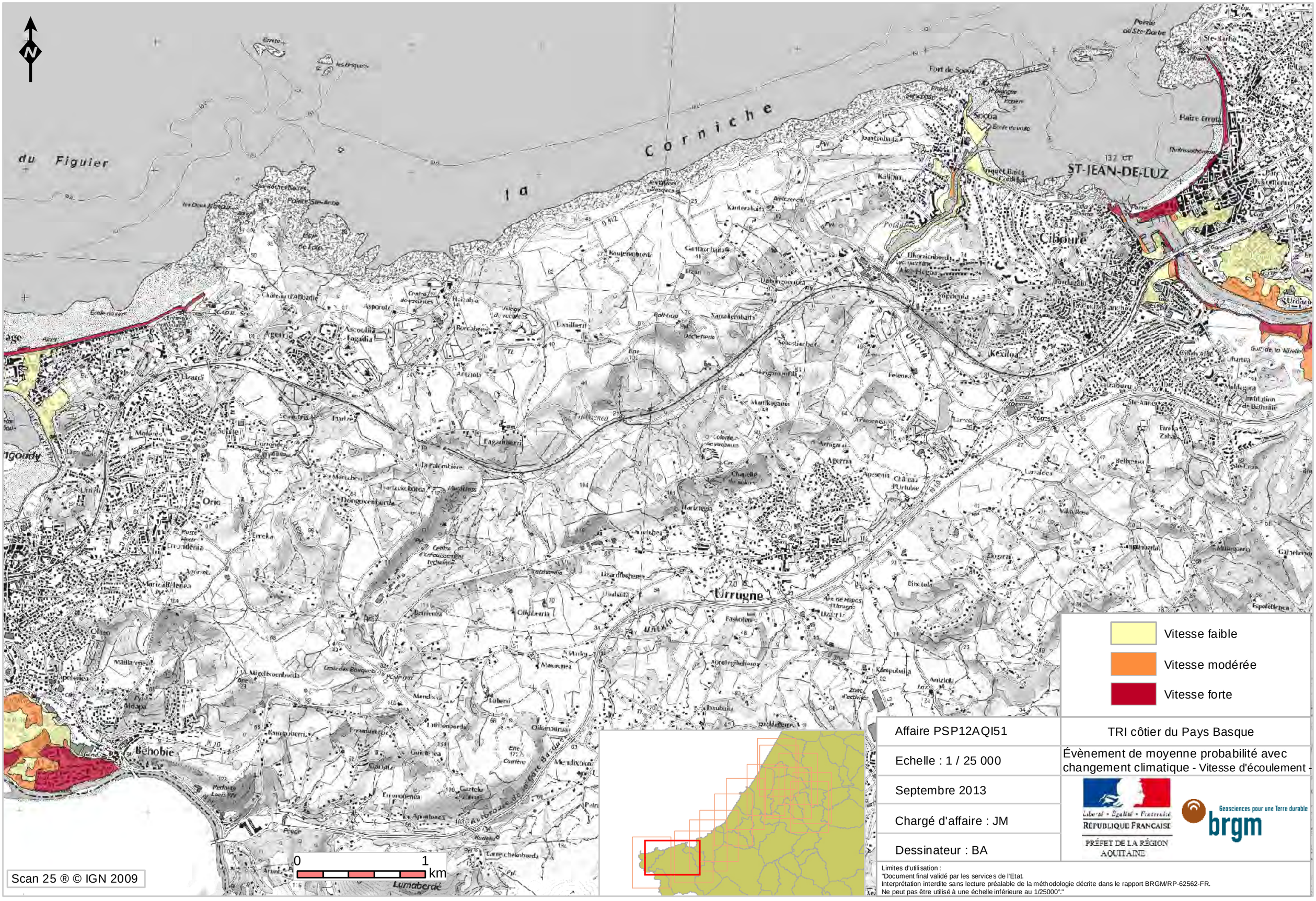

Affaire PSP12AQI51	TRI côtier du Pays Basque
Echelle : 1 / 25 000	Évènement de moyenne probabilité avec changement climatique - Vitesse d'écoulement -
Septembre 2013	Liberté • Égalité • Fraternité RÉPUBLIQUE FRANÇAISE PRÉFET DE LA RÉGION AQUITAINE — Geosciences pour une Terre durable brgm
Chargé d'affaire : JM	
Dessinateur : BA	

Limites d'utilisation :
"Document final validé par les services de l'Etat.
Interprétation interdite sans lecture préalable de la méthodologie décrite dans le rapport BRGM/RP-62562-FR.
Ne peut pas être utilisé à une échelle inférieure au 1/25000°."

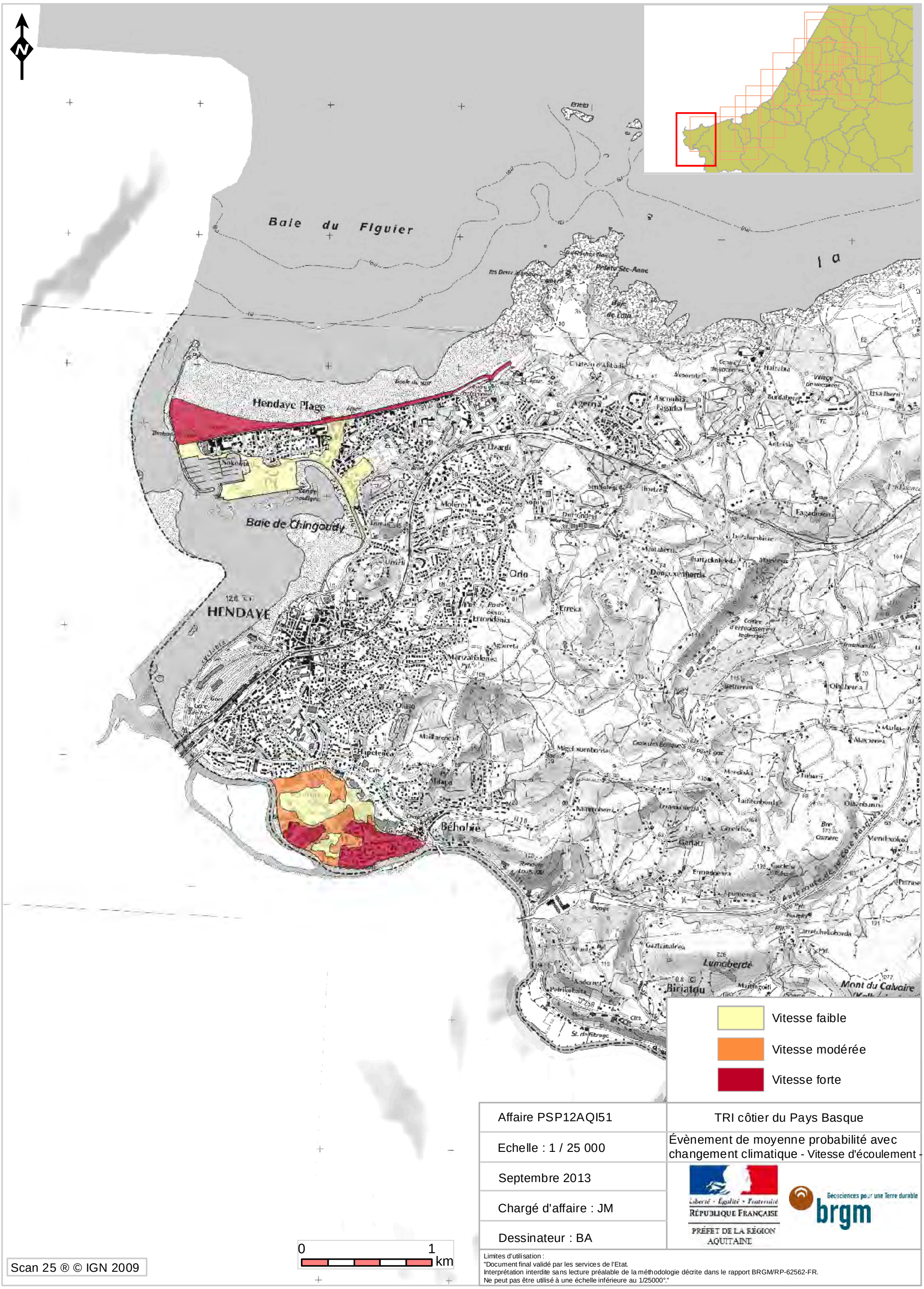

Affaire PSP12AQI51	TRI côtier du Pays Basque
Echelle : 1 / 25 000	Évènement de moyenne probabilité avec changement climatique - Vitesse d'écoulement -
Septembre 2013	Liberté • Égalité • Fraternité RÉPUBLIQUE FRANÇAISE PRÉFET DE LA RÉGION AQUITAINE — Géosciences pour une Terre durable brgm
Chargé d'affaire : JM	
Dessinateur : BA	

Limites d'utilisation :
"Document final validé par les services de l'Etat.
Interprétation interdite sans lecture préalable de la méthodologie décrite dans le rapport BRGM/RP-62562-FR.
Ne peut pas être utilisé à une échelle inférieure au 1/25000°."

Surface inondable

Affaire PSP12AQI51	TRI côtier du Pays Basque
Echelle : 1 / 25 000	Évènement de faible probabilité
Septembre 2013	Liberté • Égalité • Fraternité RÉPUBLIQUE FRANÇAISE PRÉFET DE LA RÉGION AQUITAINE Géosciences pour une Terre durable brgm
Chargé d'affaire : JM	
Dessinateur : BA	

Limites d'utilisation :
"Document final validé par les services de l'Etat.
Interprétation interdite sans lecture préalable de la méthodologie décrite dans le rapport BRGM/RP-62562-FR.
Ne peut pas être utilisé à une échelle inférieure au 1/25000°."

Affaire PSP12AQI51	TRI côtier du Pays Basque
Echelle : 1 / 25 000	Évènement de faible probabilité
Septembre 2013	Liberté • Égalité • Fraternité RÉPUBLIQUE FRANÇAISE PRÉFET DE LA RÉGION AQUITAINE — Géosciences pour une Terre durable brgm
Chargé d'affaire : JM	
Dessinateur : BA	

Limites d'utilisation :
"Document final validé par les services de L'État.
Interprétation interdite sans lecture préalable de la méthodologie décrite dans le rapport BRGM/RP-62562-FR.
Ne peut pas être utilisé à une échelle inférieure au 1/25000°."

Surface inondable

Affaire PSP12AQI51	TRI côtier du Pays Basque
Echelle : 1 / 25 000	Évènement de faible probabilité
Septembre 2013	Liberté • Égalité • Fraternité RÉPUBLIQUE FRANÇAISE PRÉFET DE LA RÉGION AQUITAINE Géosciences pour une Terre durable brgm
Chargé d'affaire : JM	
Dessinateur : BA	

Limites d'utilisation :
"Document final validé par les services de l'Etat.
Interprétation interdite sans lecture préalable de la méthodologie décrite dans le rapport BRGM/RP-62562-FR.
Ne peut pas être utilisé à une échelle inférieure au 1/25000°."

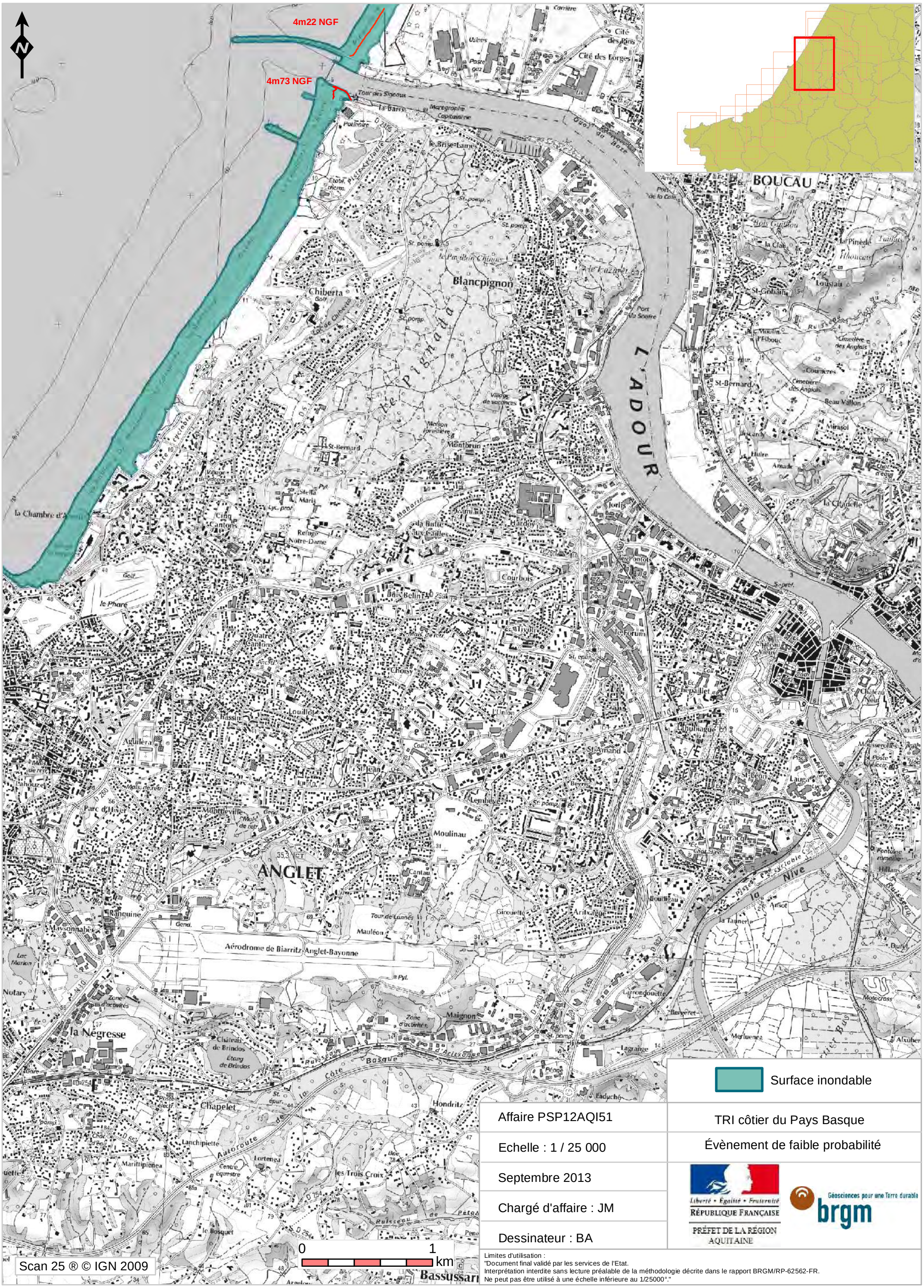
4m22 NGF
4m73 NGF
N
BOUCAU
Blancpignon
Chiberta
Le Pignada
L'ADOUR
ANGLET
Aérodrome de Biarritz-Anglet-Bayonne
la Négresse
Chapelet
Maignon
Hondritz
Nive
Scan 25 ® © IGN 2009
0
1
km
Surface inondable
Affaire PSP12AQI51
TRI côtier du Pays Basque
Echelle : 1 / 25 000
Évènement de faible probabilité
Septembre 2013
Chargé d'affaire : JM
Dessinateur : BA
Liberté • Égalité • Fraternité
RÉPUBLIQUE FRANÇAISE
PRÉFET DE LA RÉGION AQUITAINE
Géosciences pour une Terre durable
brgm
Limites d'utilisation :
"Document final validé par les services de l'Etat.
Interprétation interdite sans lecture préalable de la méthodologie décrite dans le rapport BRGM/RP-62562-FR.
Ne peut pas être utilisé à une échelle inférieure au 1/25000°."

BOUCAU
Blancpignon
L'ADOUR
BAYONNE
Mouguerre Port
St-Pierre-d'Irube
Ste-Croix
Harretche
Duboscoa
Quartier Bas
Barthes de
la Nive
Surface inondable
Affaire PSP12AQI51
TRI côtier du Pays Basque
Echelle : 1 / 25 000
Évènement de faible probabilité
Septembre 2013
Chargé d'affaire : JM
Dessinateur : BA
Liberté • Égalité • Fraternité
RÉPUBLIQUE FRANÇAISE
PRÉFET DE LA RÉGION AQUITAINE
Géosciences pour une Terre durable
brgm
0
1
km
Scan 25 ® © IGN 2009
Limites d'utilisation :
"Document final validé par les services de l'Etat.
Interprétation interdite sans lecture préalable de la méthodologie décrite dans le rapport BRGM/RP-62562-FR.
Ne peut pas être utilisé à une échelle inférieure au 1/25000°."

BOUCAU
BAYONNE
Mouguerre Port
Mouguerre
St-Pierre-d'Irube
Ste-Croix
St-Esprit
Harretche
Irauldenia
Beltzaenea
les Barthes Neuves
Quartier Bas
Dubosoa
Nive
Surface inondable
Affaire PSP12AQI51
TRI côtier du Pays Basque
Echelle : 1 / 25 000
Évènement de faible probabilité
Septembre 2013
Chargé d'affaire : JM
Dessinateur : BA
Liberté • Égalité • Fraternité
RÉPUBLIQUE FRANÇAISE
PRÉFET DE LA RÉGION AQUITAINE
Géosciences pour une Terre durable
brgm
0
1
km
Scan 25 ® © IGN 2009
Limites d'utilisation :
"Document final validé par les services de l'Etat.
Interprétation interdite sans lecture préalable de la méthodologie décrite dans le rapport BRGM/RP-62562-FR.
Ne peut pas être utilisé à une échelle inférieure au 1/25000°."

Surface inondable

Affaire PSP12AQI51	TRI côtier du Pays Basque
Echelle : 1 / 25 000	Évènement de faible probabilité
Septembre 2013	
Chargé d'affaire : JM	
Dessinateur : BA	

Liberté • Égalité • Fraternité
RÉPUBLIQUE FRANÇAISE
PRÉFET DE LA RÉGION AQUITAINE

Géosciences pour une Terre durable
brgm

Limites d'utilisation :
"Document final validé par les services de l'Etat.
Interprétation interdite sans lecture préalable de la méthodologie décrite dans le rapport BRGM/RP-62562-FR.
Ne peut pas être utilisé à une échelle inférieure au 1/25000°."

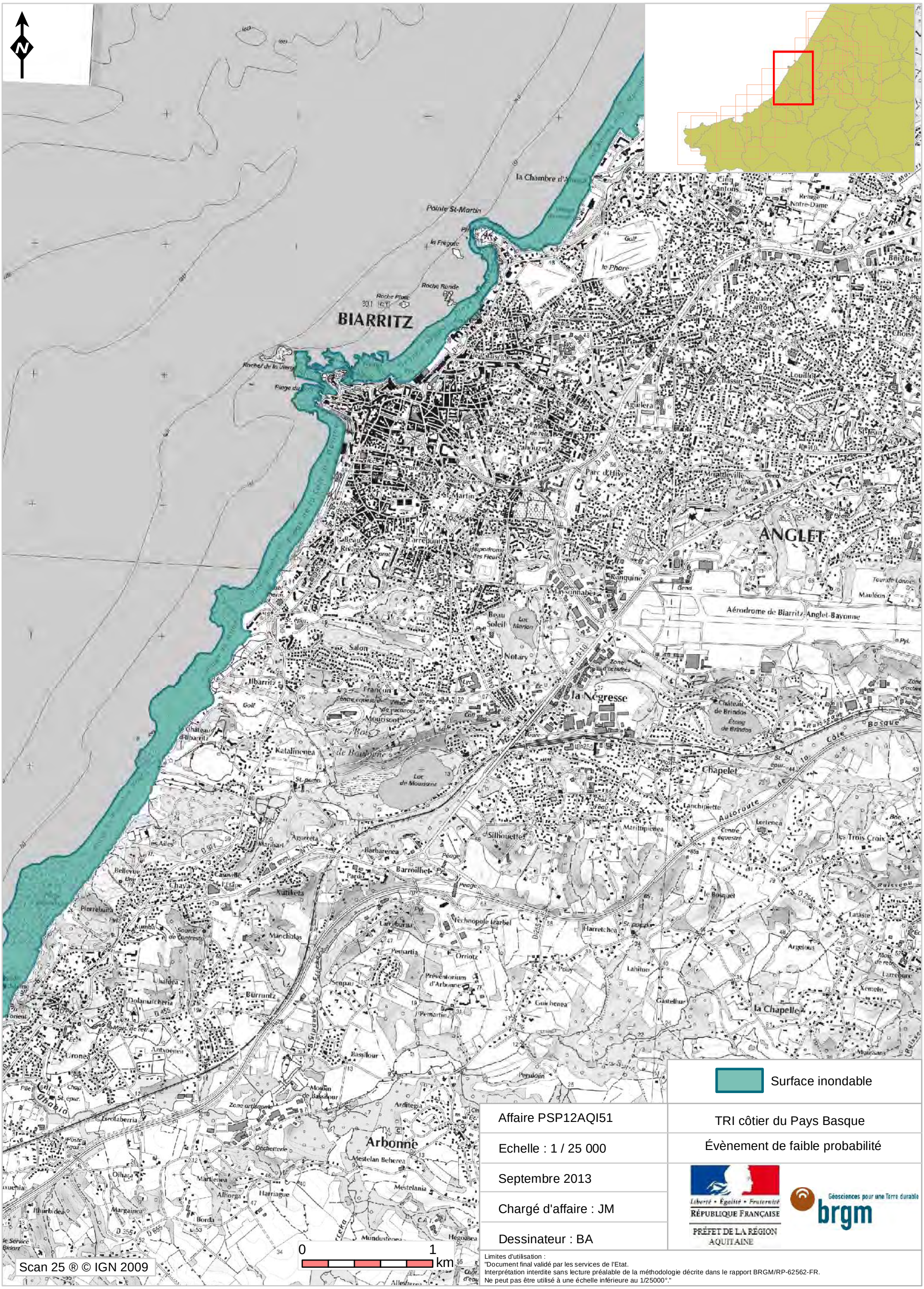

Affaire PSP12AQI51	TRI côtier du Pays Basque
Echelle : 1 / 25 000	Évènement de faible probabilité
Septembre 2013	Liberté • Égalité • Fraternité RÉPUBLIQUE FRANÇAISE PRÉFET DE LA RÉGION AQUITAINE Géosciences pour une Terre durable brgm
Chargé d'affaire : JM	
Dessinateur : BA	

Limites d'utilisation :
"Document final validé par les services de l'Etat.
Interprétation interdite sans lecture préalable de la méthodologie décrite dans le rapport BRGM/RP-62562-FR.
Ne peut pas être utilisé à une échelle inférieure au 1/25000°."

Surface inondable

Affaire PSP12AQI51	TRI côtier du Pays Basque
Echelle : 1 / 25 000	Évènement de faible probabilité
Septembre 2013	
Chargé d'affaire : JM	
Dessinateur : BA	

Liberté • Égalité • Fraternité
RÉPUBLIQUE FRANÇAISE
PRÉFET DE LA RÉGION AQUITAINE

Géosciences pour une Terre durable
brgm

Limites d'utilisation :
"Document final validé par les services de l'Etat.
Interprétation interdite sans lecture préalable de la méthodologie décrite dans le rapport BRGM/RP-62562-FR.
Ne peut pas être utilisé à une échelle inférieure au 1/25000°."

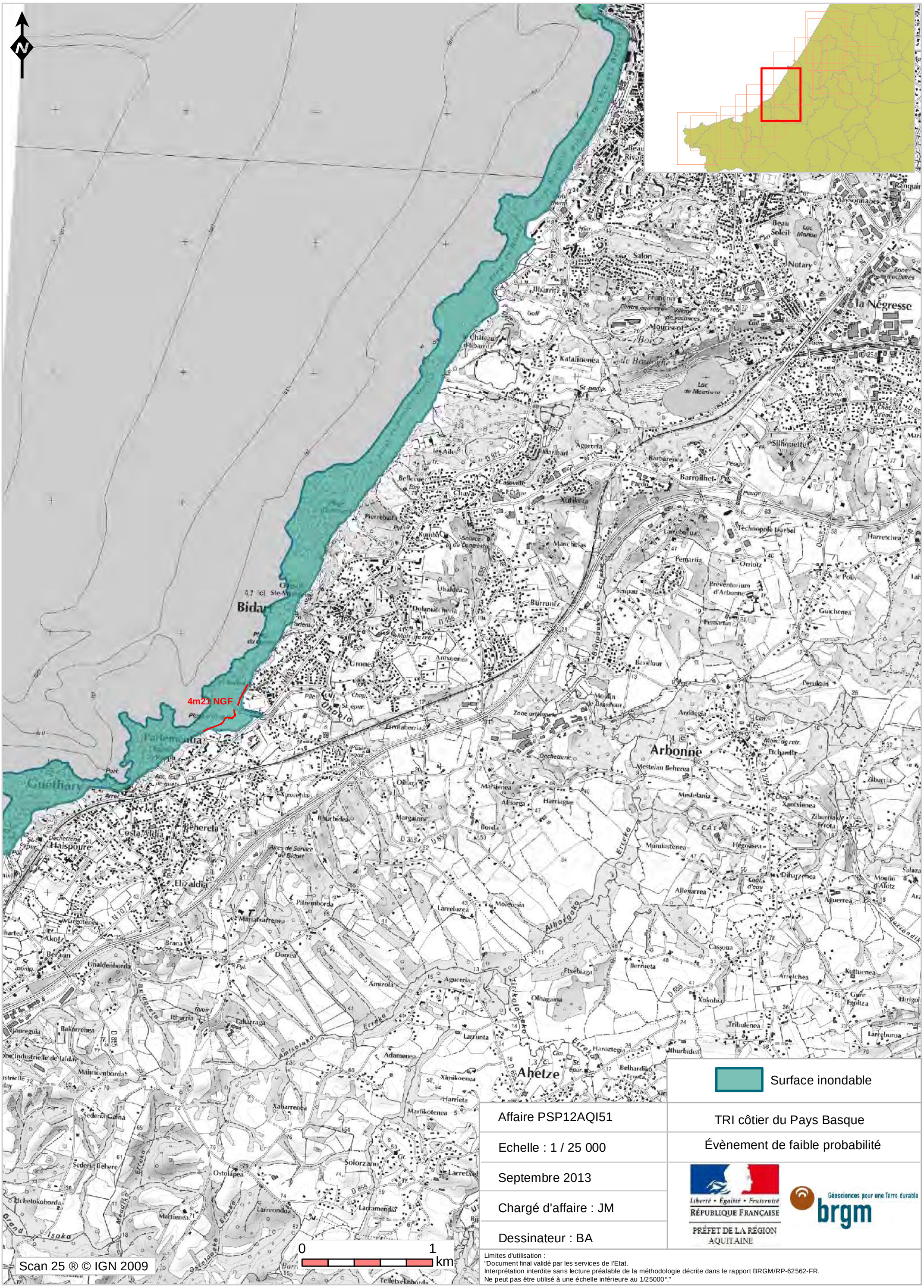

Affaire PSP12AQI51

TRI côtier du Pays Basque

Echelle : 1 / 25 000

Évènement de faible probabilité

Septembre 2013

Chargé d'affaire : JM

Dessinateur : BA

Liberté • Égalité • Fraternité
RÉPUBLIQUE FRANÇAISE
PRÉFET DE LA RÉGION AQUITAINE

Géosciences pour une Terre durable
brgm

Limites d'utilisation :
"Document final validé par les services de l'Etat.
Interprétation interdite sans lecture préalable de la méthodologie décrite dans le rapport BRGM/RP-62562-FR.
Ne peut pas être utilisé à une échelle inférieure au 1/25000°."

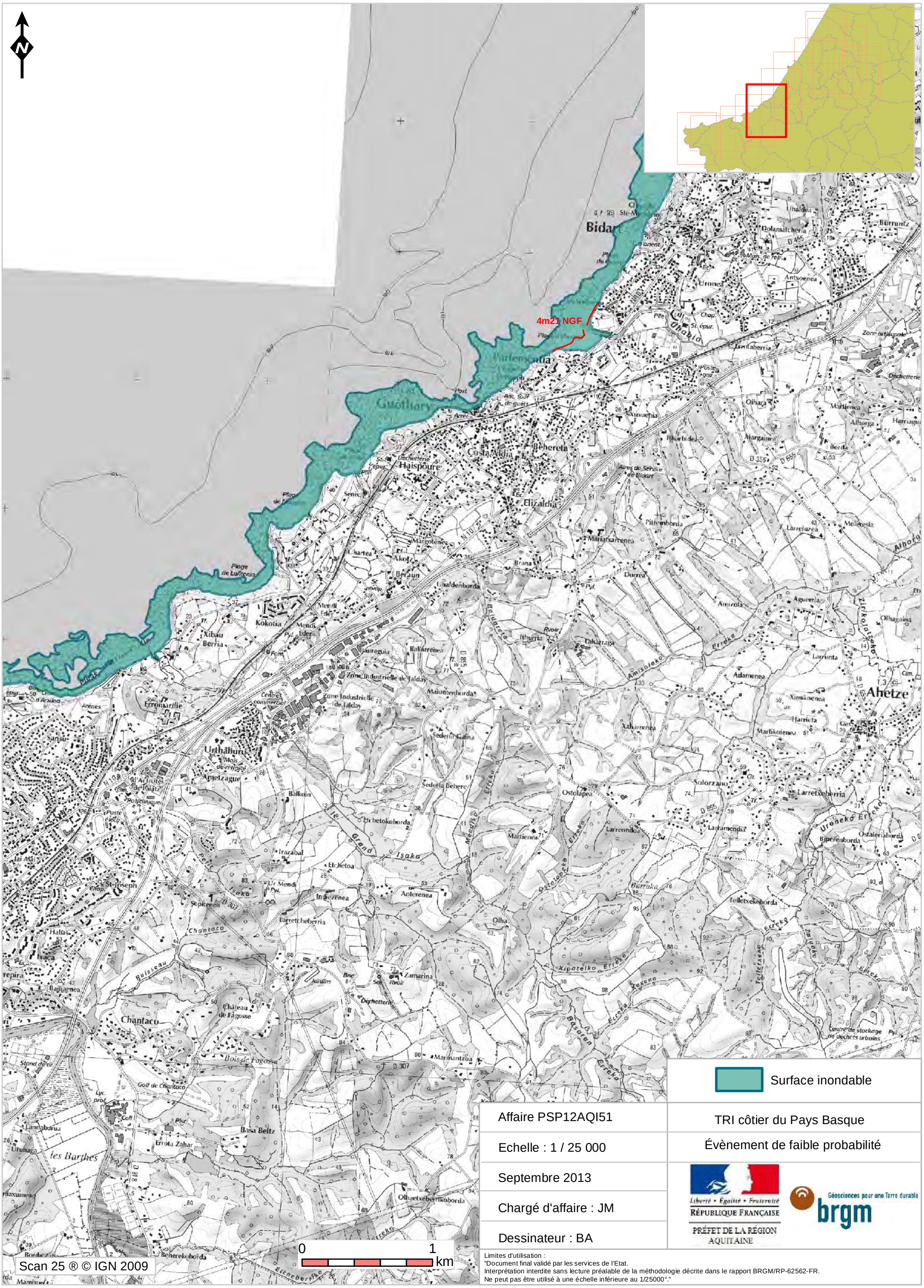

Surface inondable

Affaire PSP12AQI51	TRI côtier du Pays Basque
Echelle : 1 / 25 000	Évènement de faible probabilité
Septembre 2013	
Chargé d'affaire : JM	
Dessinateur : BA	

Liberté • Égalité • Fraternité
RÉPUBLIQUE FRANÇAISE
PRÉFET DE LA RÉGION AQUITAINE

Géosciences pour une Terre durable
brgm

Limites d'utilisation :
"Document final validé par les services de l'Etat.
Interprétation interdite sans lecture préalable de la méthodologie décrite dans le rapport BRGM/RP-62562-FR.
Ne peut pas être utilisé à une échelle inférieure au 1/25000°."

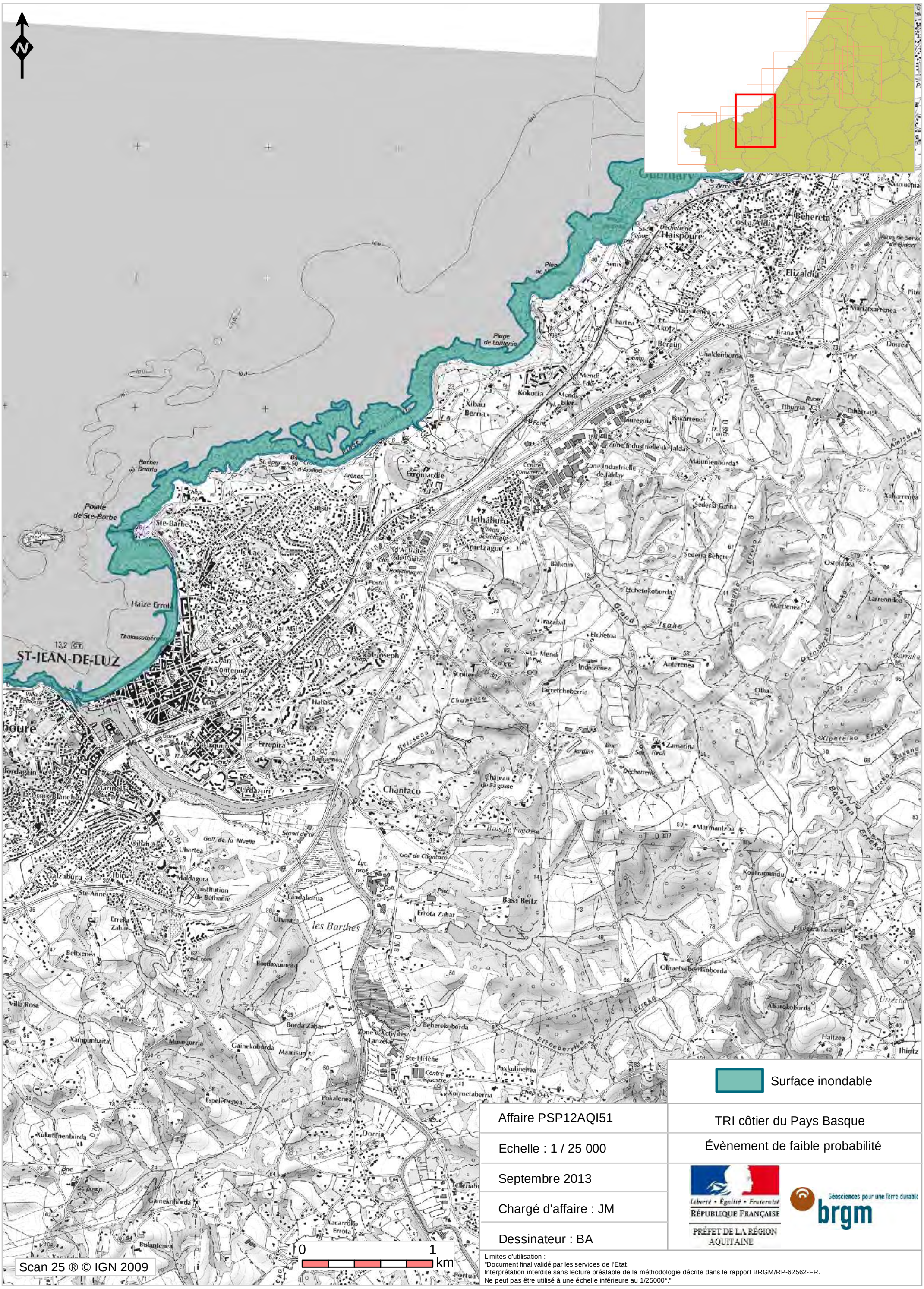
N
ST-JEAN-DE-LUZ
Haize Ermi
Pointe de Ste-Barbe
Ste-Barbe
Plage de Lafitenia
Chantaco
Urtharburu
Erromardie
Haispoure
Elizaldia
Costa Aldia
Behereta
Kokotia
Xibau Berria
Zone Industrielle de Jalday
Zone Industrielle de Jalday
Basa Beltz
Errota Zahar
Kontramundu
les Barthes
Ste-Hélène
Dorria
Ste-Croix
Institution de Béthanie
Golf de la Nivelle
Golf de Chantaco
Bois de Fagosse
Château de Fagosse
Marmantzoa
Zamarina
Ste-Anne
Villa Rosa
Xampunbaita
Musagorria
Gainekoborda
Mamisun
Borda Zahar
Beherekoborda
Paxkulinenea
Xarrotaberria
Espelettenea
Pukalenea
Xukutinenborda
Bulantenea
Xacarroko Errota
Gainekoborda
Ostolapea
Larreondoa
Martienea
Olha
Anterenea
Indiezenea
Larretcheberria
Irazabal
Etchetoa
Balkoin
Sederia Gaina
Sederia Behere
Mailuntenborda
Xaburrenea
Mariatxarrenea
Dorrea
Brana
Uhaldenborda
Beraun
Akotz
Marguitenea
Uhartea
Senix
Sancu
Arènes
Ibaca
Errepira
Baihaenea
Urdazuri
Marinela
Oilan Alde
Uhartea
Maldagora
Galzaburu
Ibiri
Landaburua
Urunaga
Beltxenea
Errella Zahar
Bordaxuneaq
Olhaetxeberrikoborda
Altarokoborda
Haitzea
Ihintz
Etcheberria
Etcheberria
Ostolapea
Kiporeiko Erreka
Basoan Erreka
Ruisseau
Chantaco
Le Grand Isaka
Petit Isaka
Isaka
Arroka
Pointe de Ste-Barbe
Thalassothérapie
Plage de Lafitenia
Centre équestre
Zone d'Activités Lanzelai
Zone d'Activités de Jalday
Centre commercial
Stand de tir
Lyc. prof.
Piscine
Déchetterie
Aires de Service de Bidart
Surface inondable
Affaire PSP12AQI51
TRI côtier du Pays Basque
Echelle : 1 / 25 000
Évènement de faible probabilité
Septembre 2013
Chargé d'affaire : JM
Dessinateur : BA
Liberté • Égalité • Fraternité
RÉPUBLIQUE FRANÇAISE
PRÉFET DE LA RÉGION AQUITAINE
Géosciences pour une Terre durable
brgm
0
1
km
Scan 25 ® © IGN 2009
Limites d'utilisation :
"Document final validé par les services de l'Etat.
Interprétation interdite sans lecture préalable de la méthodologie décrite dans le rapport BRGM/RP-62562-FR.
Ne peut pas être utilisé à une échelle inférieure au 1/25000°."

Affaire PSP12AQI51	TRI côtier du Pays Basque
Echelle : 1 / 25 000	Évènement de faible probabilité
Septembre 2013	
Chargé d'affaire : JM	
Dessinateur : BA	

Liberté • Égalité • Fraternité
RÉPUBLIQUE FRANÇAISE
PRÉFET DE LA RÉGION AQUITAINE

Géosciences pour une Terre durable
brgm

Limites d'utilisation :
"Document final validé par les services de l'Etat.
Interprétation interdite sans lecture préalable de la méthodologie décrite dans le rapport BRGM/RP-62562-FR.
Ne peut pas être utilisé à une échelle inférieure au 1/25000°."

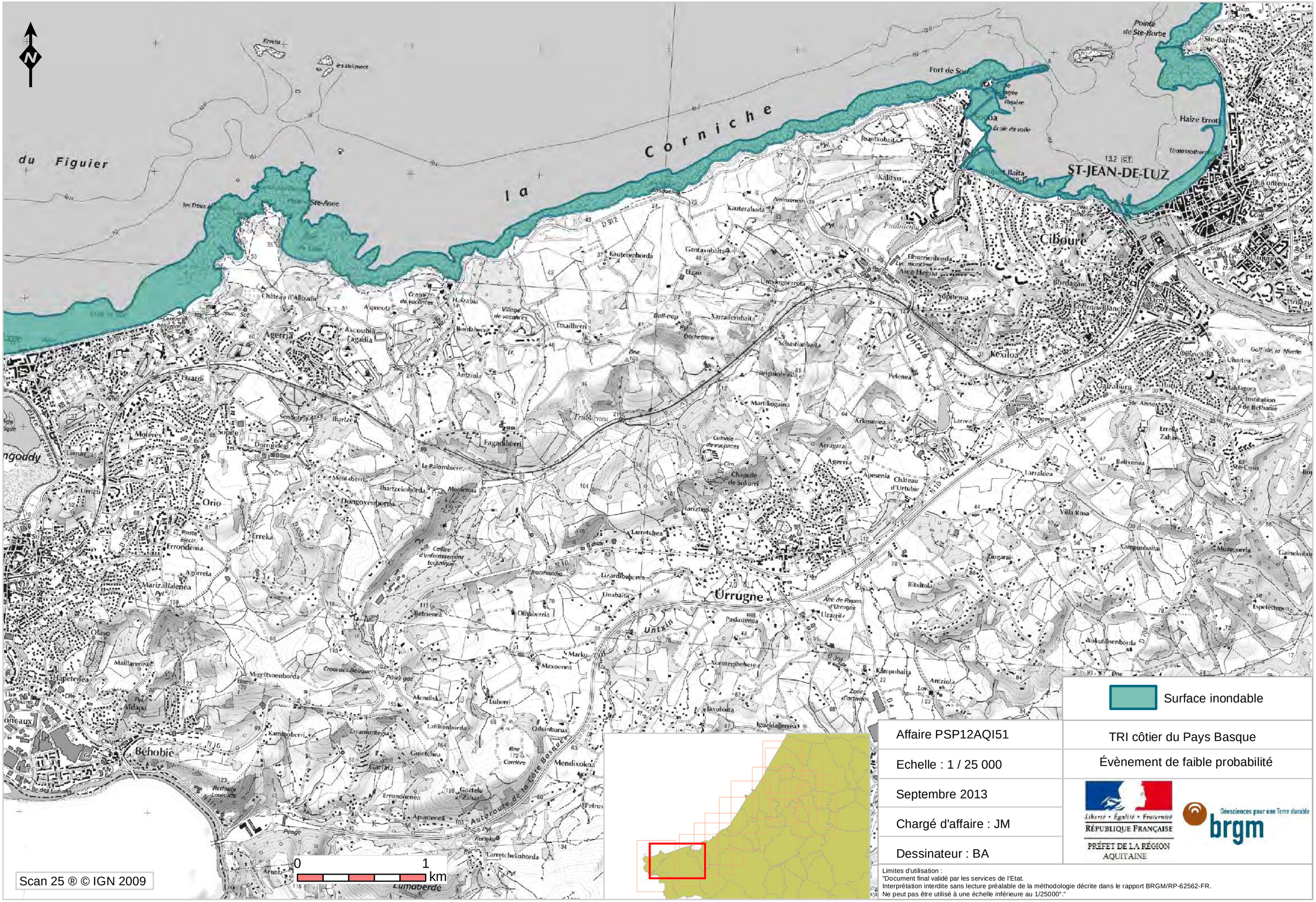

	Surface inondable
Affaire PSP12AQI51	TRI côtier du Pays Basque
Echelle : 1 / 25 000	Évènement de faible probabilité
Septembre 2013	Liberté • Égalité • Fraternité RÉPUBLIQUE FRANÇAISE PRÉFET DE LA RÉGION AQUITAINE Géosciences pour une Terre durable brgm
Chargé d'affaire : JM	
Dessinateur : BA	

Limites d'utilisation :
"Document final validé par les services de l'Etat.
Interprétation interdite sans lecture préalable de la méthodologie décrite dans le rapport BRGM/RP-62562-FR.
Ne peut pas être utilisé à une échelle inférieure au 1/25000°."

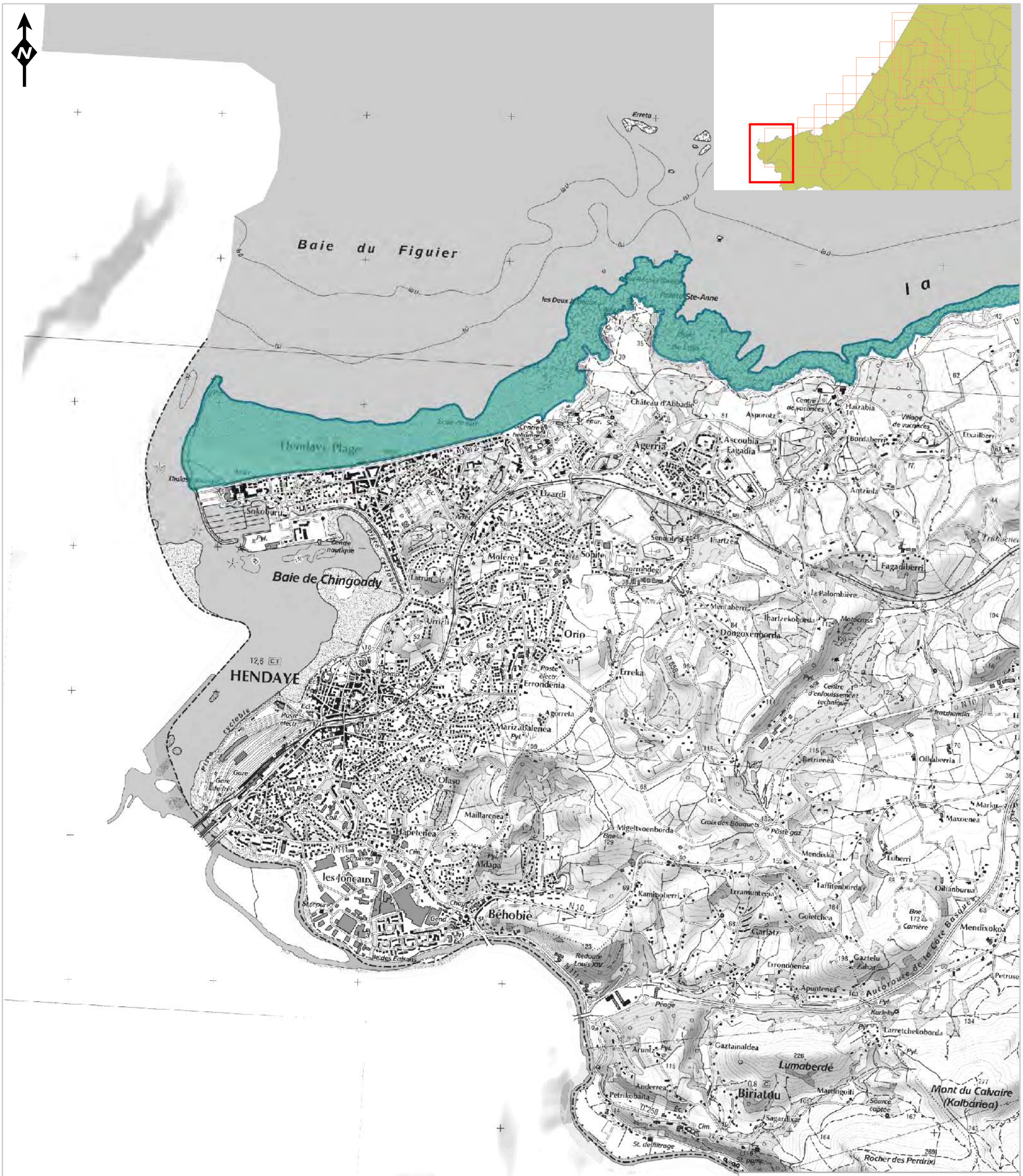

Affaire PSP12AQI51	TRI côtier du Pays Basque
Echelle : 1 / 25 000	Évènement de faible probabilité
Septembre 2013	Liberté • Égalité • Fraternité RÉPUBLIQUE FRANÇAISE PRÉFET DE LA RÉGION AQUITAINE — Géosciences pour une Terre durable brgm
Chargé d'affaire : JM	
Dessinateur : BA	

Limites d'utilisation :
"Document final validé par les services de l'Etat.
Interprétation interdite sans lecture préalable de la méthodologie décrite dans le rapport BRGM/RP-62562-FR.
Ne peut pas être utilisé à une échelle inférieure au 1/25000°."

0 1 km

Scan 25 ® © IGN 2009

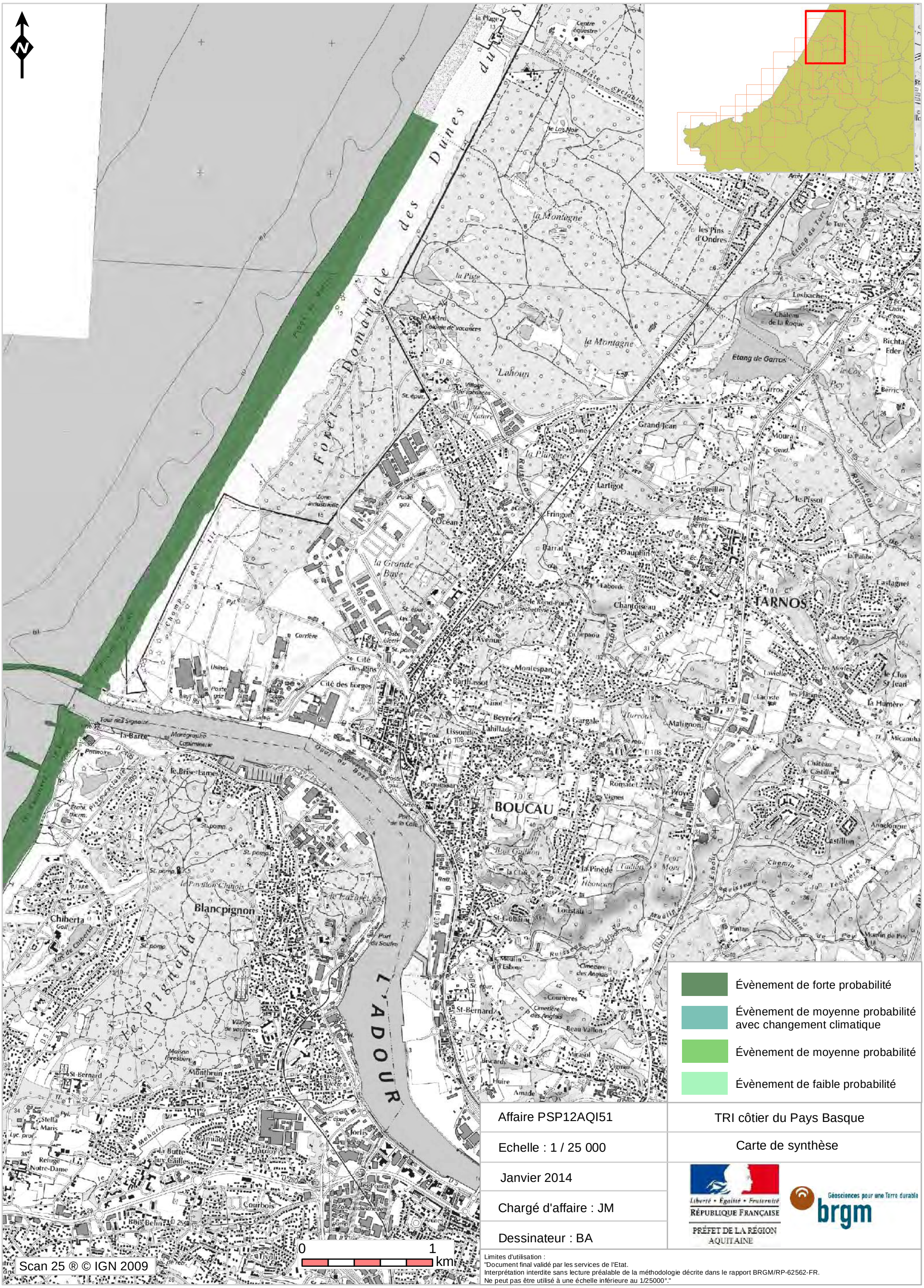
Évènement de forte probabilité
Évènement de moyenne probabilité avec changement climatique
Évènement de moyenne probabilité
Évènement de faible probabilité
Affaire PSP12AQI51
TRI côtier du Pays Basque
Echelle : 1 / 25 000
Carte de synthèse
Janvier 2014
Chargé d'affaire : JM
Dessinateur : BA
Liberté • Égalité • Fraternité
RÉPUBLIQUE FRANÇAISE
PRÉFET DE LA RÉGION AQUITAINE
Géosciences pour une Terre durable
brgm
0
1
km
Scan 25 ® © IGN 2009
Limites d'utilisation :
"Document final validé par les services de l'Etat.
Interprétation interdite sans lecture préalable de la méthodologie décrite dans le rapport BRGM/RP-62562-FR.
Ne peut pas être utilisé à une échelle inférieure au 1/25000°."
TARNOS
BOUCAU
Blancpignon
L'ADOUR
Forêt Domaniale des Dunes du Sud
la Montagne
Lahoun
Etang de Garros
Etang du Turc
les Pins d'Ondres
la Grande Baye
Cité des Pins
Cité des forges
Usines
Carrière
Zone industrielle
Village de vacances
Colonie de vacances
Centre équestre
la Plage
Piste cyclable
Port du Soufre
Port de la Cale
Tour des Signaux
Mareographe
Capitinerie
Pritinoire
le Brise-Lames
le Pavillon Chinois
le Lazaret
Chiberta
Golf
Lac de Chiberta
Maison forestière
Refuge Notre-Dame
Stella Maris
Lyc. prof.
la Butte aux Cailles
Camiade
Hardoy
Courbois
Bois Belin
Tivoli
Zone industrielle
les Pontots
Jorlis
St-Bernard
Monthrun
Cimetière des Anglais
Coumères
Beau Vallon
Mirasol
Vignau
Huire
Amade
Biscard
Moulin d'Esbouc
Moulin de Puy
Pintan
Castillon
Annelongue
Chemin de Teouère
Ruisseau de Moulin
Castagnet
la Palibe
Lalande
les Morles
le Clos St-Jean
la Humère
Micauha
Château de Castillon
Malignon
Romatet
le Prove
les Vignes
la Pinède
Tailloux
Bois Gaillon
la Clair
Fitoneurs
Loustau
St-Gobain
Peur Mary
Turrous
la Gargale
Lissondo
Lahillade
Beyrie
Nauot
Bartlissot
Montespan
Picquessan
Lavielle
Laconte
les Platanes
Chantoiseau
Eichirpaou
Laborde
le Rond-Point
Dauphin
Barral
Fringon
Lartigot
Conseiller
le Pissot
Grand-Jean
Moura
Garros
Berric
le Coy
Bichta Eder
Etang du Turc
le Turc
Lesbaches
Château de la Roque
Chât. d'eau
la Plaine
la Planche
le Las Noir
la Piste
le Métro
l'Océan
l'Avenue
Poste gaz
St. épur.
St. pomp.
Usines
Arrêt

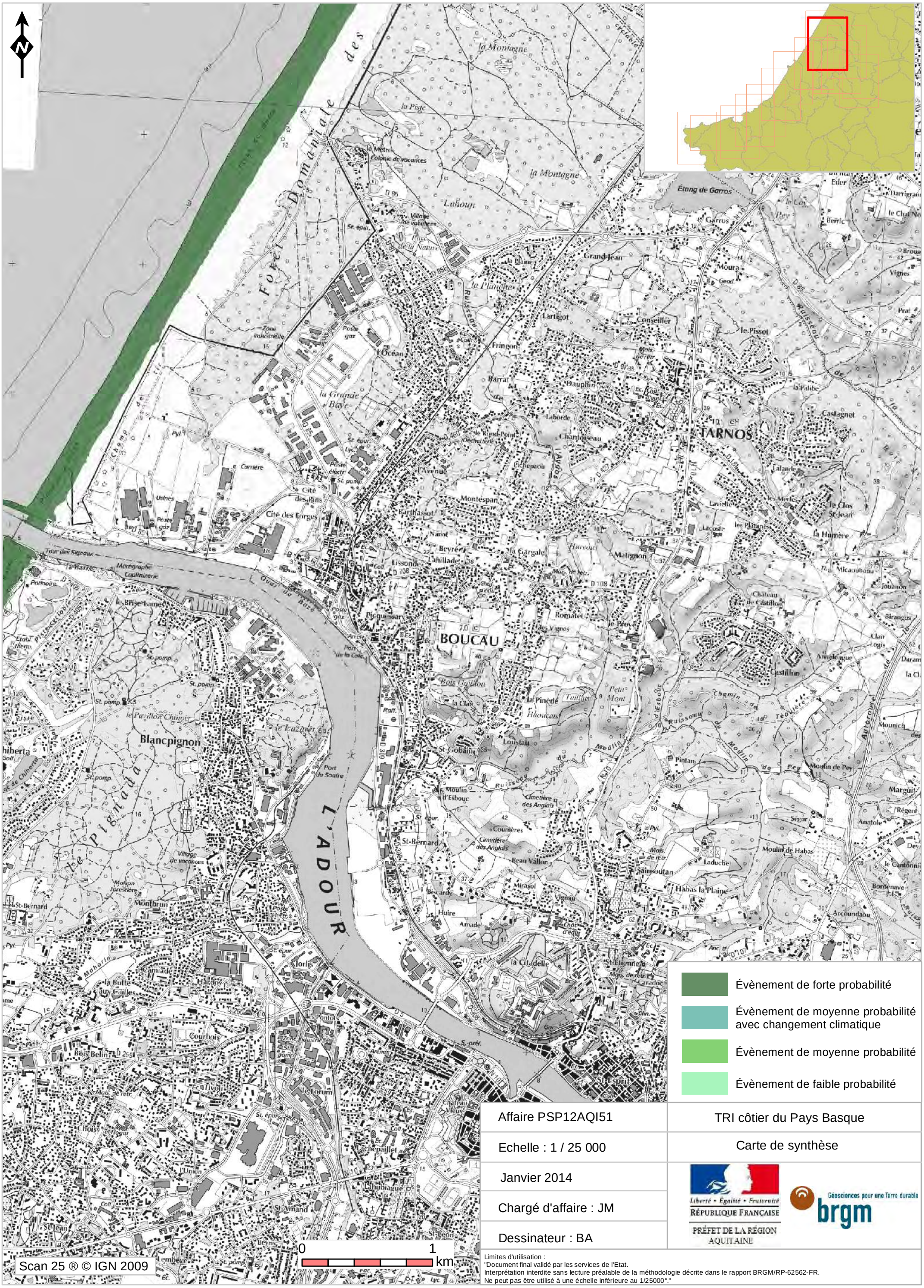

Évènement de forte probabilité

Évènement de moyenne probabilité avec changement climatique

Évènement de moyenne probabilité

Évènement de faible probabilité

Affaire PSP12AQI51	TRI côtier du Pays Basque
Echelle : 1 / 25 000	Carte de synthèse
Janvier 2014	Liberté • Égalité • Fraternité RÉPUBLIQUE FRANÇAISE PRÉFET DE LA RÉGION AQUITAINE — Géosciences pour une Terre durable brgm
Chargé d'affaire : JM	
Dessinateur : BA	

Limites d'utilisation :
"Document final validé par les services de l'Etat.
Interprétation interdite sans lecture préalable de la méthodologie décrite dans le rapport BRGM/RP-62562-FR.
Ne peut pas être utilisé à une échelle inférieure au 1/25000°."

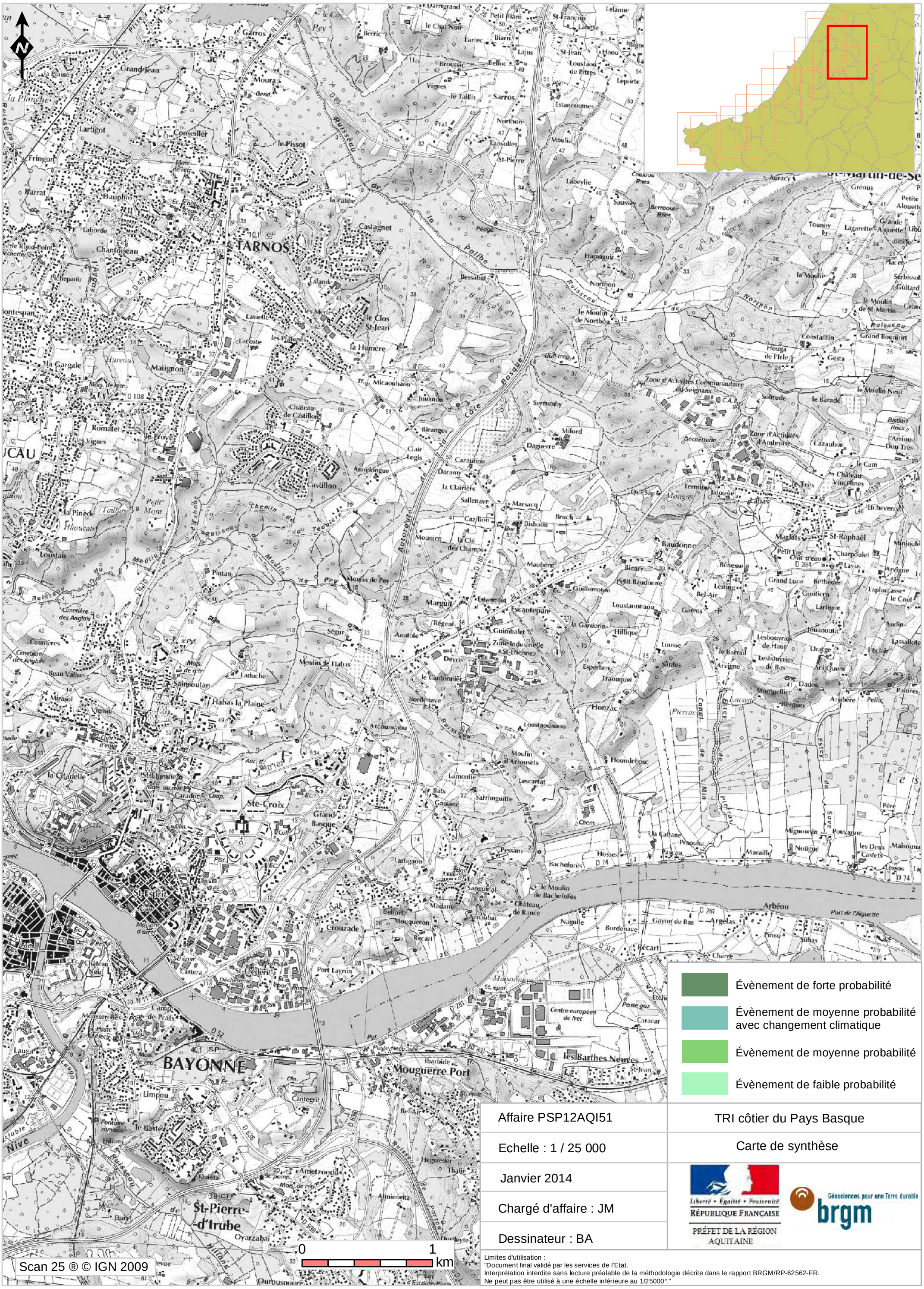
N
TARNOS
BAYONNE
Ste-Croix
St-Pierre-d'Irube
Mouguerre Port
Scan 25 ® © IGN 2009
0
1
km
Évènement de forte probabilité
Évènement de moyenne probabilité avec changement climatique
Évènement de moyenne probabilité
Évènement de faible probabilité
Affaire PSP12AQI51
TRI côtier du Pays Basque
Echelle : 1 / 25 000
Carte de synthèse
Janvier 2014
Chargé d'affaire : JM
Dessinateur : BA
Liberté • Égalité • Fraternité
RÉPUBLIQUE FRANÇAISE
PRÉFET DE LA RÉGION AQUITAINE
Géosciences pour une Terre durable
brgm
Limites d'utilisation :
"Document final validé par les services de l'Etat.
Interprétation interdite sans lecture préalable de la méthodologie décrite dans le rapport BRGM/RP-62562-FR.
Ne peut pas être utilisé à une échelle inférieure au 1/25000°."

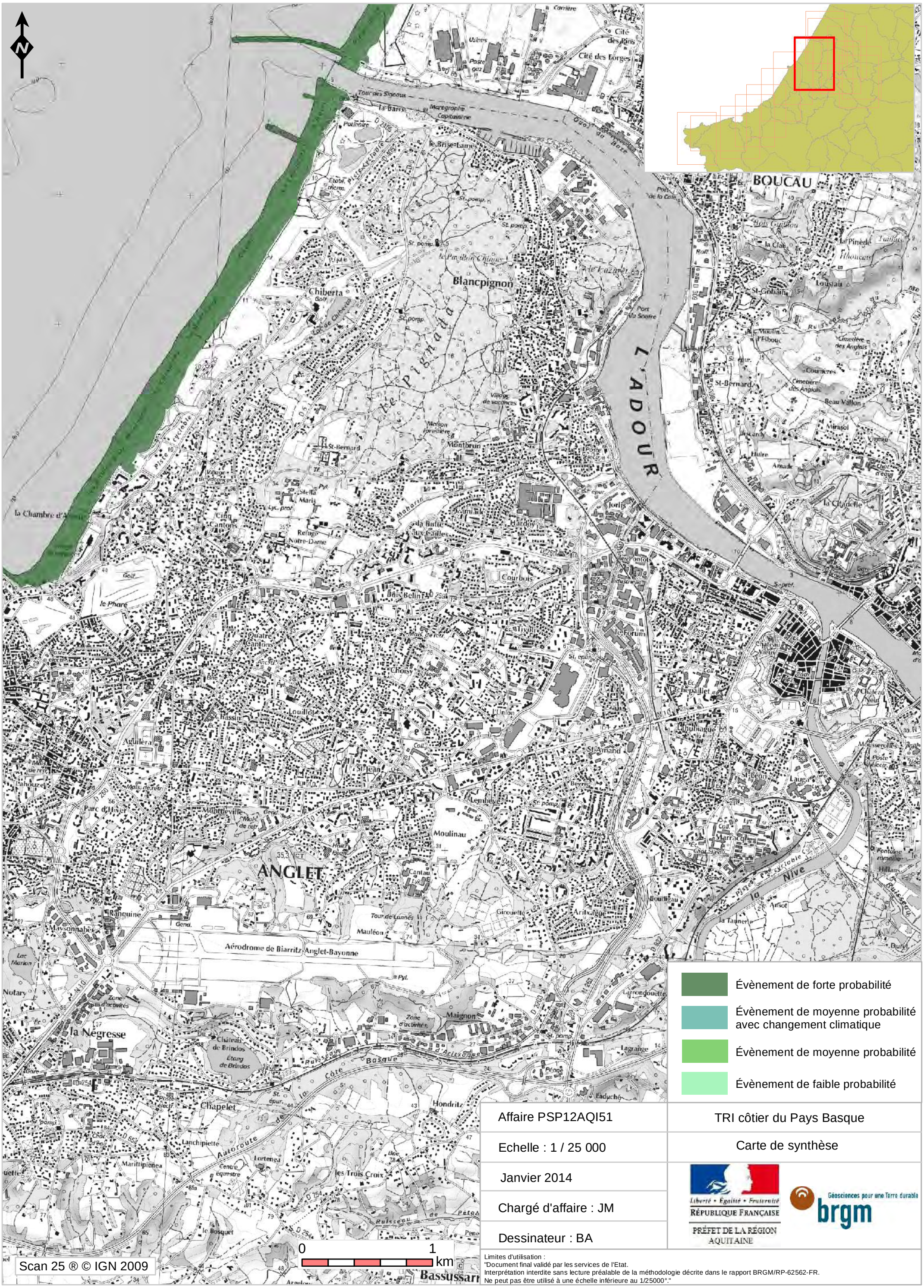

Évènement de forte probabilité

Évènement de moyenne probabilité avec changement climatique

Évènement de moyenne probabilité

Évènement de faible probabilité

Affaire PSP12AQI51	TRI côtier du Pays Basque
Echelle : 1 / 25 000	Carte de synthèse
Janvier 2014	Liberté • Égalité • Fraternité RÉPUBLIQUE FRANÇAISE PRÉFET DE LA RÉGION AQUITAINE Géosciences pour une Terre durable brgm
Chargé d'affaire : JM	
Dessinateur : BA	

Limites d'utilisation :
"Document final validé par les services de l'Etat.
Interprétation interdite sans lecture préalable de la méthodologie décrite dans le rapport BRGM/RP-62562-FR.
Ne peut pas être utilisé à une échelle inférieure au 1/25000°."

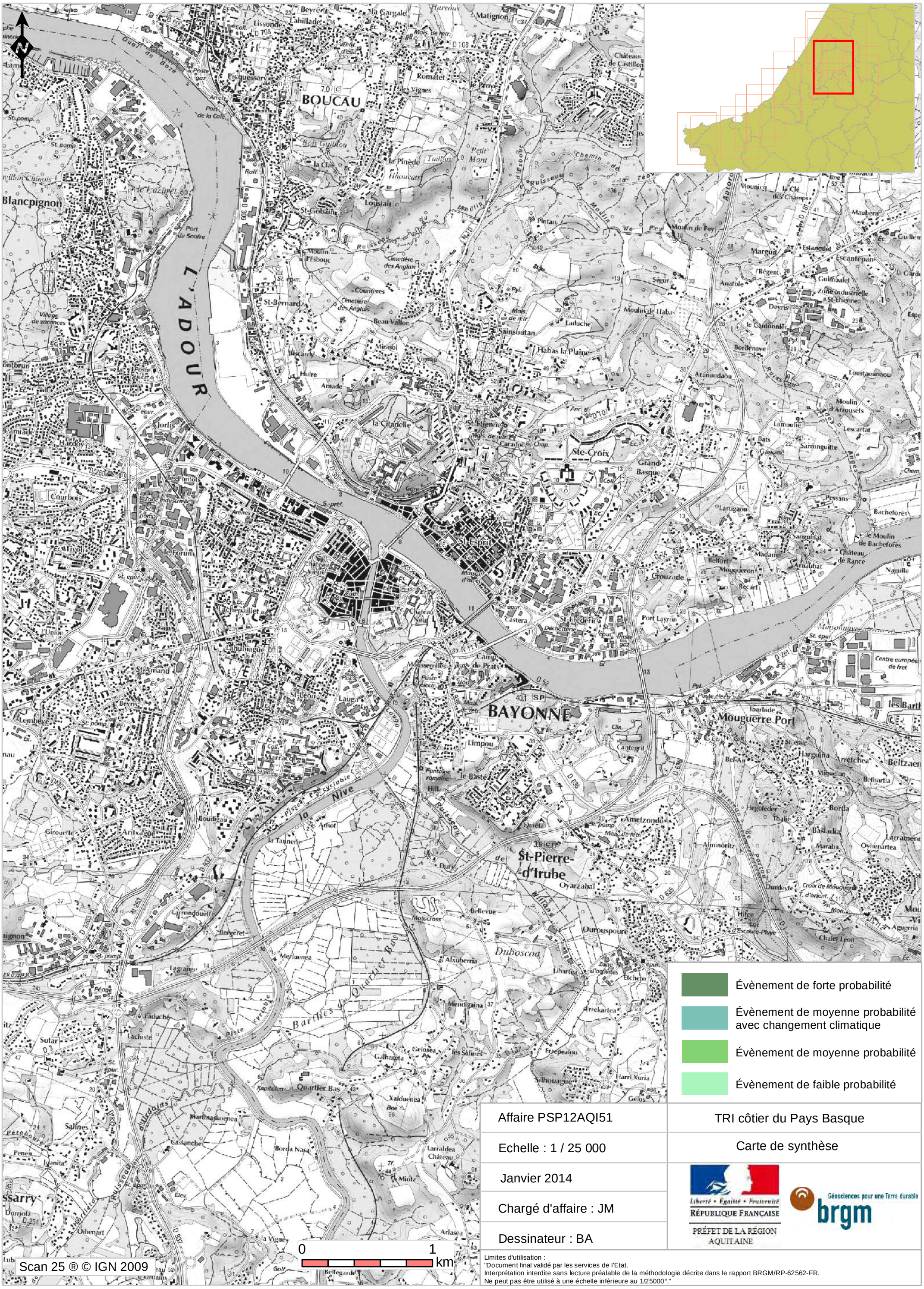

Affaire PSP12AQI51	TRI côtier du Pays Basque
Echelle : 1 / 25 000	Carte de synthèse
Janvier 2014	
Chargé d'affaire : JM	
Dessinateur : BA	

Liberté • Égalité • Fraternité
RÉPUBLIQUE FRANÇAISE
PRÉFET DE LA RÉGION AQUITAINE

Géosciences pour une Terre durable
brgm

Limites d'utilisation :
"Document final validé par les services de l'Etat.
Interprétation interdite sans lecture préalable de la méthodologie décrite dans le rapport BRGM/RP-62562-FR.
Ne peut pas être utilisé à une échelle inférieure au 1/25000°."

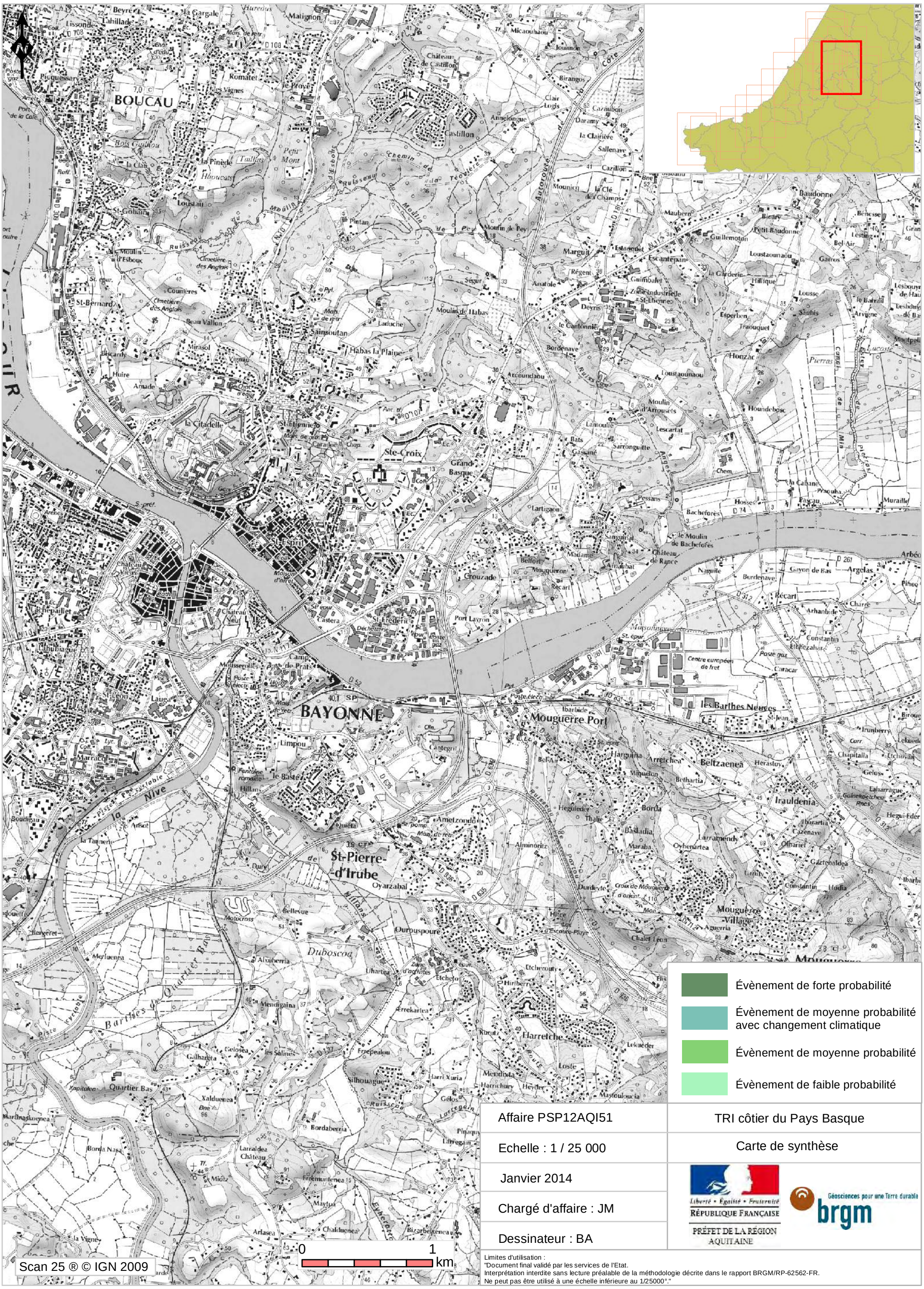

Affaire PSP12AQI51	TRI côtier du Pays Basque
Echelle : 1 / 25 000	Carte de synthèse
Janvier 2014	
Chargé d'affaire : JM	
Dessinateur : BA	

Liberté • Égalité • Fraternité
RÉPUBLIQUE FRANÇAISE
PRÉFET DE LA RÉGION AQUITAINE

Géosciences pour une Terre durable
brgm

Limites d'utilisation :
"Document final validé par les services de l'Etat.
Interprétation interdite sans lecture préalable de la méthodologie décrite dans le rapport BRGM/RP-62562-FR.
Ne peut pas être utilisé à une échelle inférieure au 1/25000°."

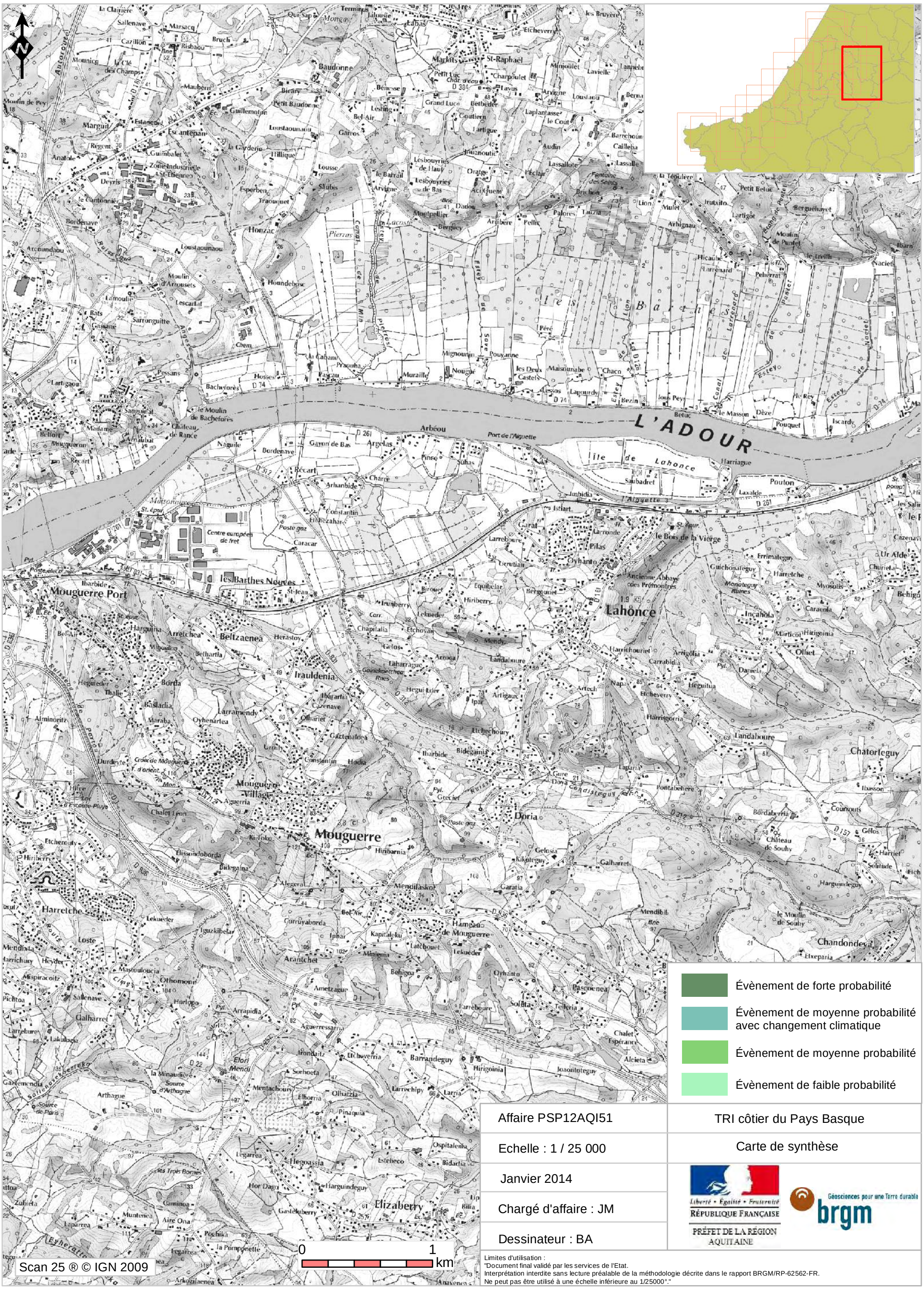

Affaire PSP12AQI51	TRI côtier du Pays Basque
Echelle : 1 / 25 000	Carte de synthèse
Janvier 2014	Liberté • Égalité • Fraternité RÉPUBLIQUE FRANÇAISE PRÉFET DE LA RÉGION AQUITAINE — Géosciences pour une Terre durable brgm
Chargé d'affaire : JM	
Dessinateur : BA	

Limites d'utilisation :
"Document final validé par les services de l'Etat.
Interprétation interdite sans lecture préalable de la méthodologie décrite dans le rapport BRGM/RP-62562-FR.
Ne peut pas être utilisé à une échelle inférieure au 1/25000°."

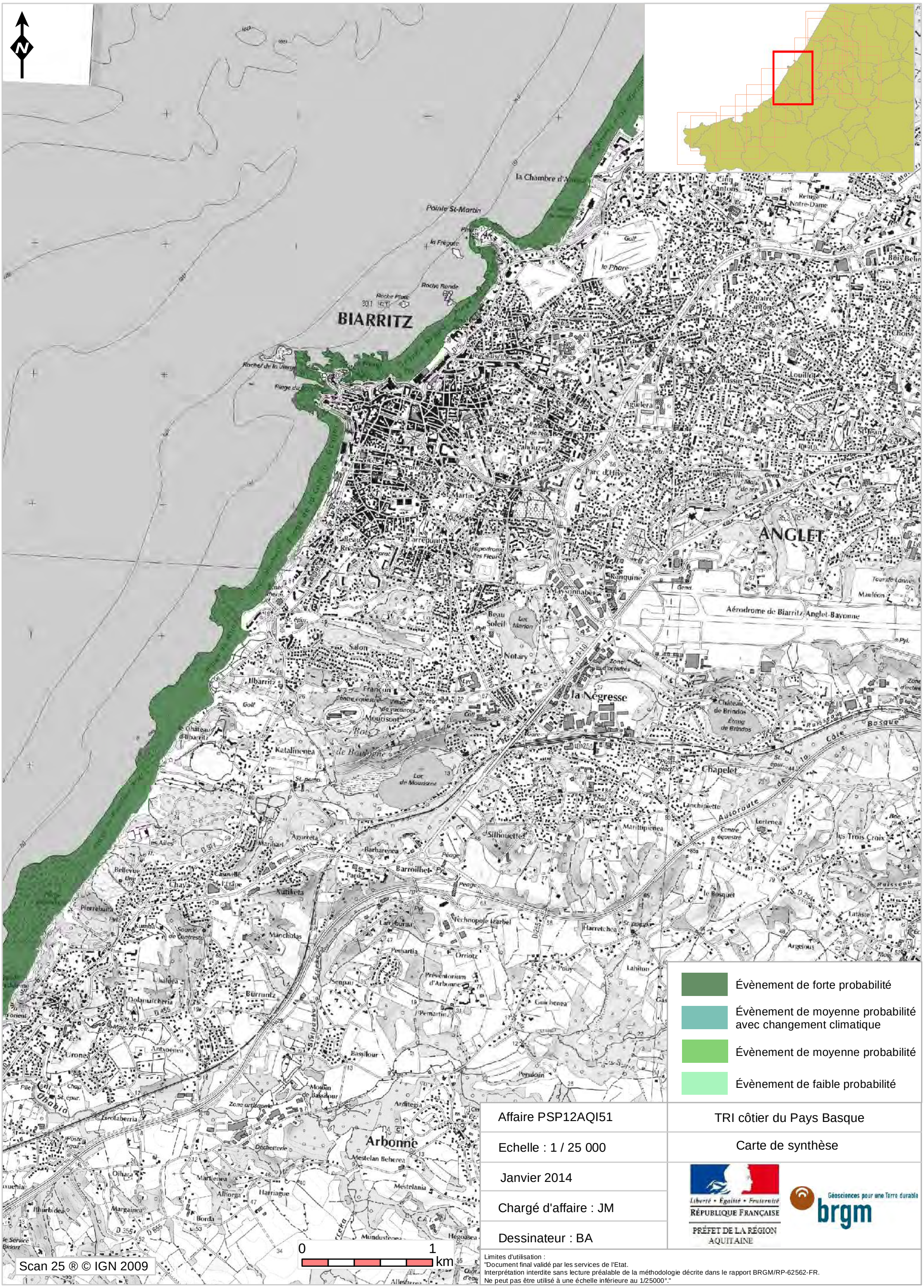

Affaire PSP12AQI51	TRI côtier du Pays Basque
Echelle : 1 / 25 000	Carte de synthèse
Janvier 2014	Liberté • Égalité • Fraternité RÉPUBLIQUE FRANÇAISE PRÉFET DE LA RÉGION AQUITAINE Géosciences pour une Terre durable brgm
Chargé d'affaire : JM	
Dessinateur : BA	

Limites d'utilisation :
"Document final validé par les services de l'Etat.
Interprétation interdite sans lecture préalable de la méthodologie décrite dans le rapport BRGM/RP-62562-FR.
Ne peut pas être utilisé à une échelle inférieure au 1/25000°."

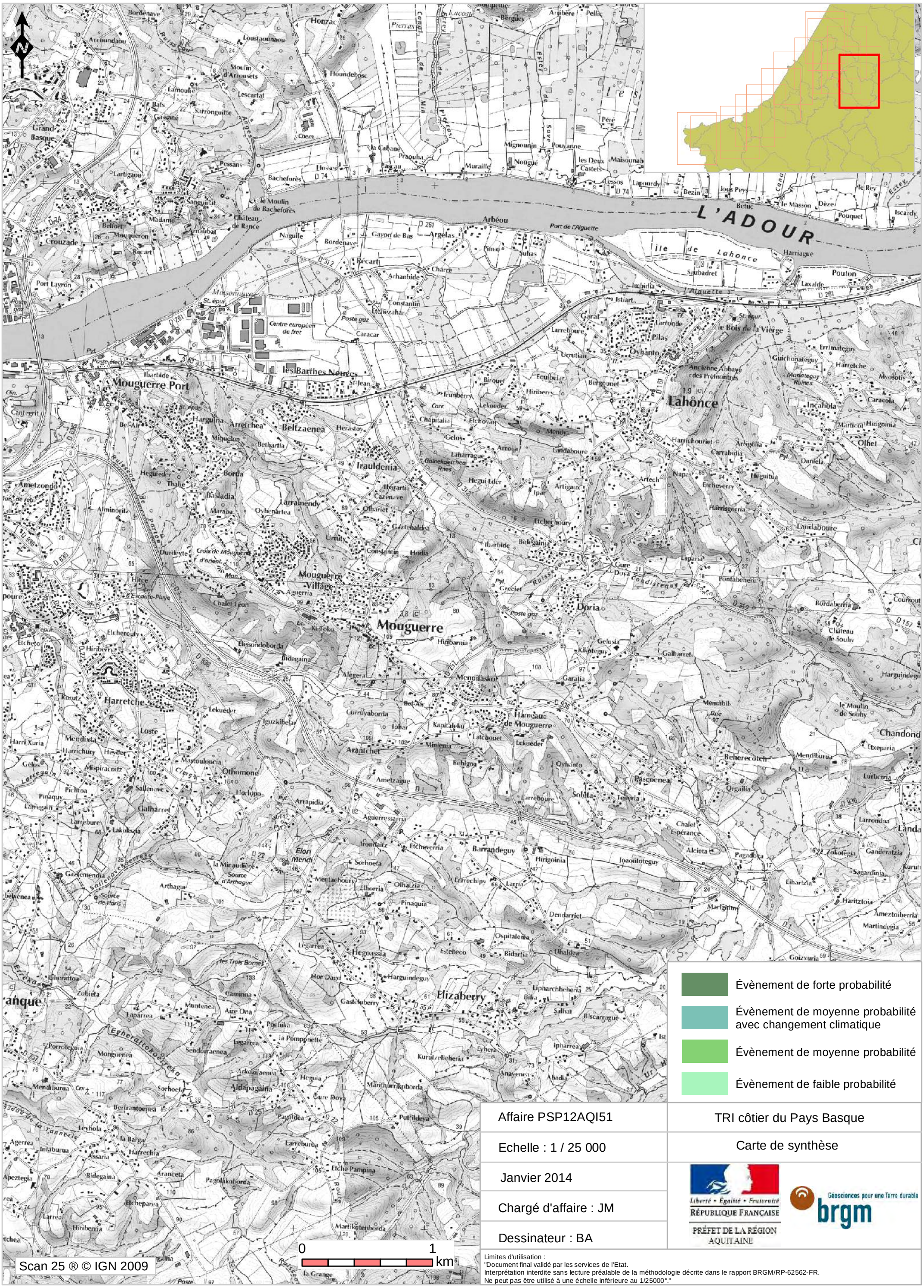

Évènement de forte probabilité

Évènement de moyenne probabilité avec changement climatique

Évènement de moyenne probabilité

Évènement de faible probabilité

Affaire PSP12AQI51	TRI côtier du Pays Basque
Echelle : 1 / 25 000	Carte de synthèse
Janvier 2014	
Chargé d'affaire : JM	
Dessinateur : BA	

Liberté • Égalité • Fraternité
RÉPUBLIQUE FRANÇAISE
PRÉFET DE LA RÉGION AQUITAINE

Géosciences pour une Terre durable
brgm

Limites d'utilisation :
"Document final validé par les services de l'Etat.
Interprétation interdite sans lecture préalable de la méthodologie décrite dans le rapport BRGM/RP-62562-FR.
Ne peut pas être utilisé à une échelle inférieure au 1/25000°."

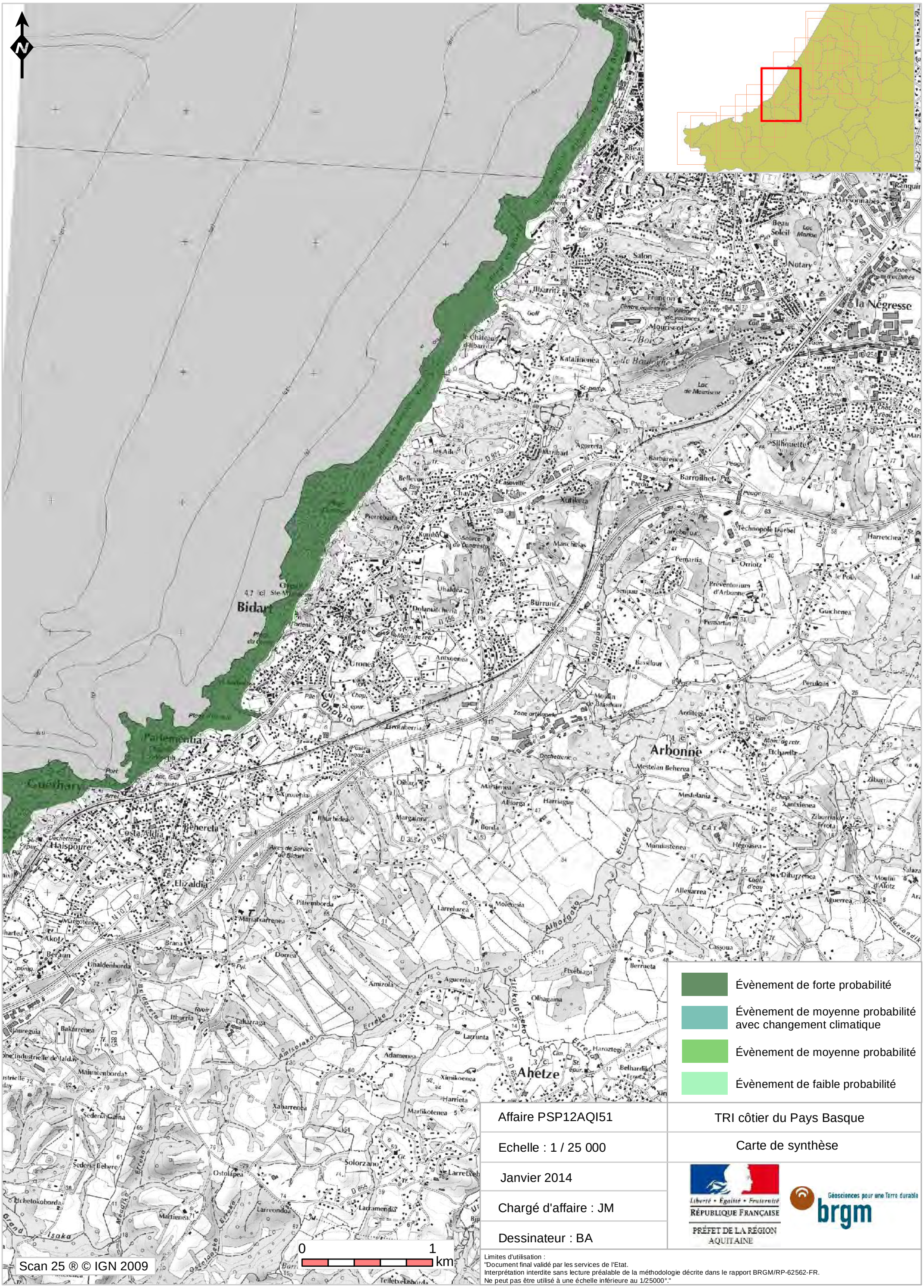

Évènement de forte probabilité

Évènement de moyenne probabilité avec changement climatique

Évènement de moyenne probabilité

Évènement de faible probabilité

Affaire PSP12AQI51	TRI côtier du Pays Basque
Echelle : 1 / 25 000	Carte de synthèse
Janvier 2014	
Chargé d'affaire : JM	
Dessinateur : BA	

Liberté • Égalité • Fraternité
RÉPUBLIQUE FRANÇAISE
PRÉFET DE LA RÉGION AQUITAINE

Géosciences pour une Terre durable
brgm

Limites d'utilisation :
"Document final validé par les services de l'Etat.
Interprétation interdite sans lecture préalable de la méthodologie décrite dans le rapport BRGM/RP-62562-FR.
Ne peut pas être utilisé à une échelle inférieure au 1/25000°."

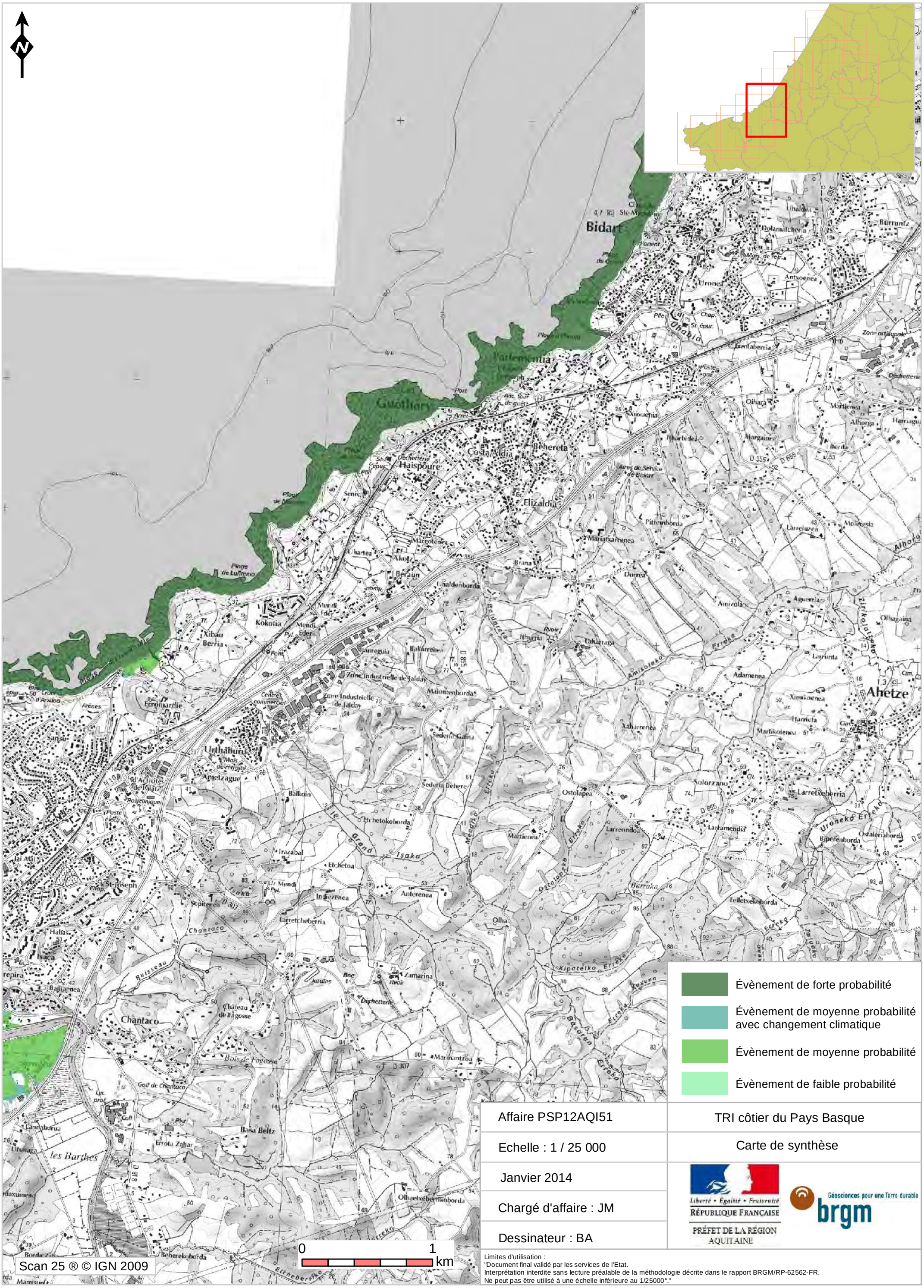

Évènement de forte probabilité

Évènement de moyenne probabilité avec changement climatique

Évènement de moyenne probabilité

Évènement de faible probabilité

Affaire PSP12AQI51	TRI côtier du Pays Basque
Echelle : 1 / 25 000	Carte de synthèse
Janvier 2014	
Chargé d'affaire : JM	
Dessinateur : BA	

Liberté • Égalité • Fraternité
RÉPUBLIQUE FRANÇAISE
PRÉFET DE LA RÉGION AQUITAINE

Géosciences pour une Terre durable
brgm

Limites d'utilisation :
"Document final validé par les services de l'Etat.
Interprétation interdite sans lecture préalable de la méthodologie décrite dans le rapport BRGM/RP-62562-FR.
Ne peut pas être utilisé à une échelle inférieure au 1/25000°."

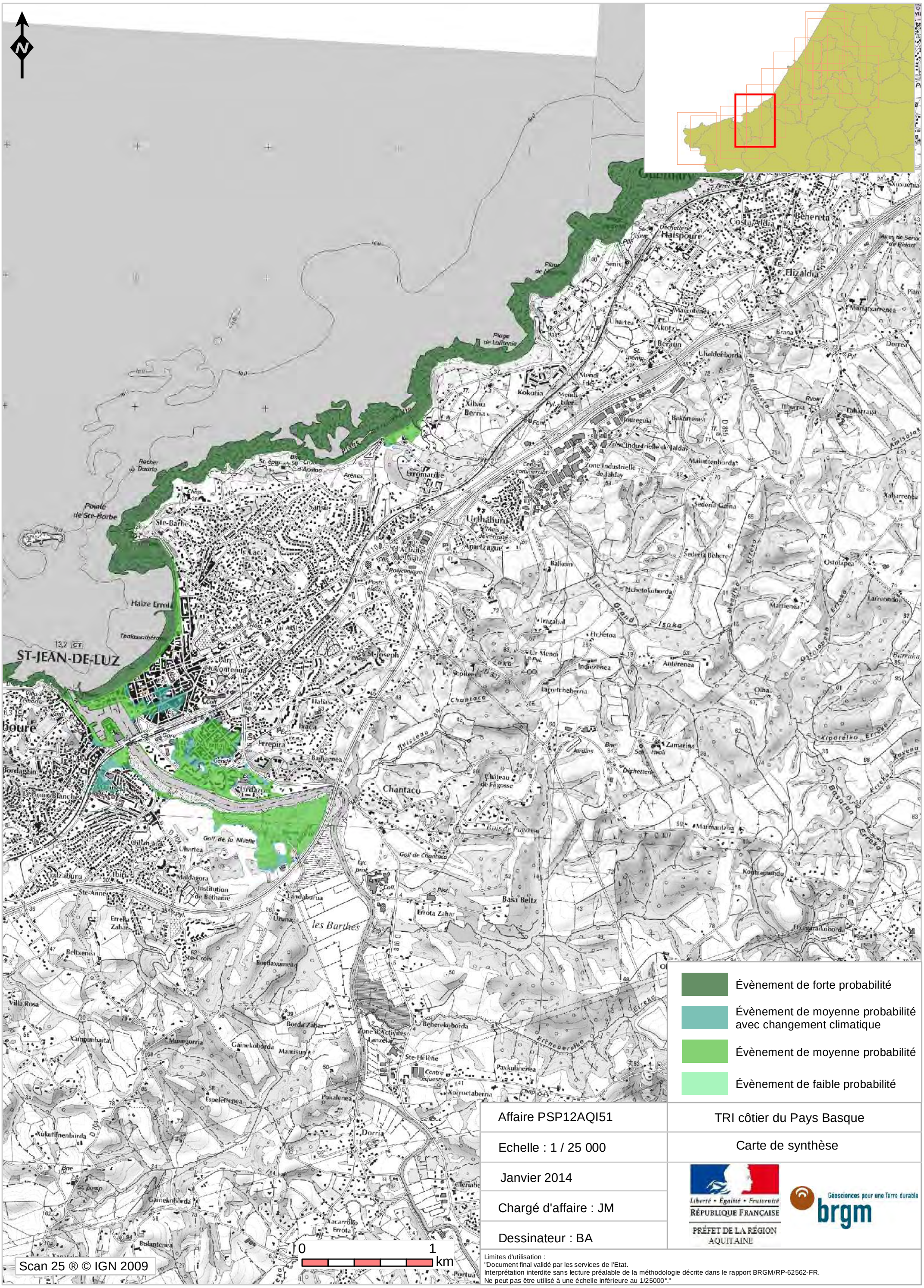

Évènement de forte probabilité

Évènement de moyenne probabilité avec changement climatique

Évènement de moyenne probabilité

Évènement de faible probabilité

Affaire PSP12AQI51	TRI côtier du Pays Basque
Echelle : 1 / 25 000	Carte de synthèse
Janvier 2014	Liberté • Égalité • Fraternité RÉPUBLIQUE FRANÇAISE PRÉFET DE LA RÉGION AQUITAINE Géosciences pour une Terre durable brgm
Chargé d'affaire : JM	
Dessinateur : BA	

Limites d'utilisation :
"Document final validé par les services de l'Etat.
Interprétation interdite sans lecture préalable de la méthodologie décrite dans le rapport BRGM/RP-62562-FR.
Ne peut pas être utilisé à une échelle inférieure au 1/25000°."

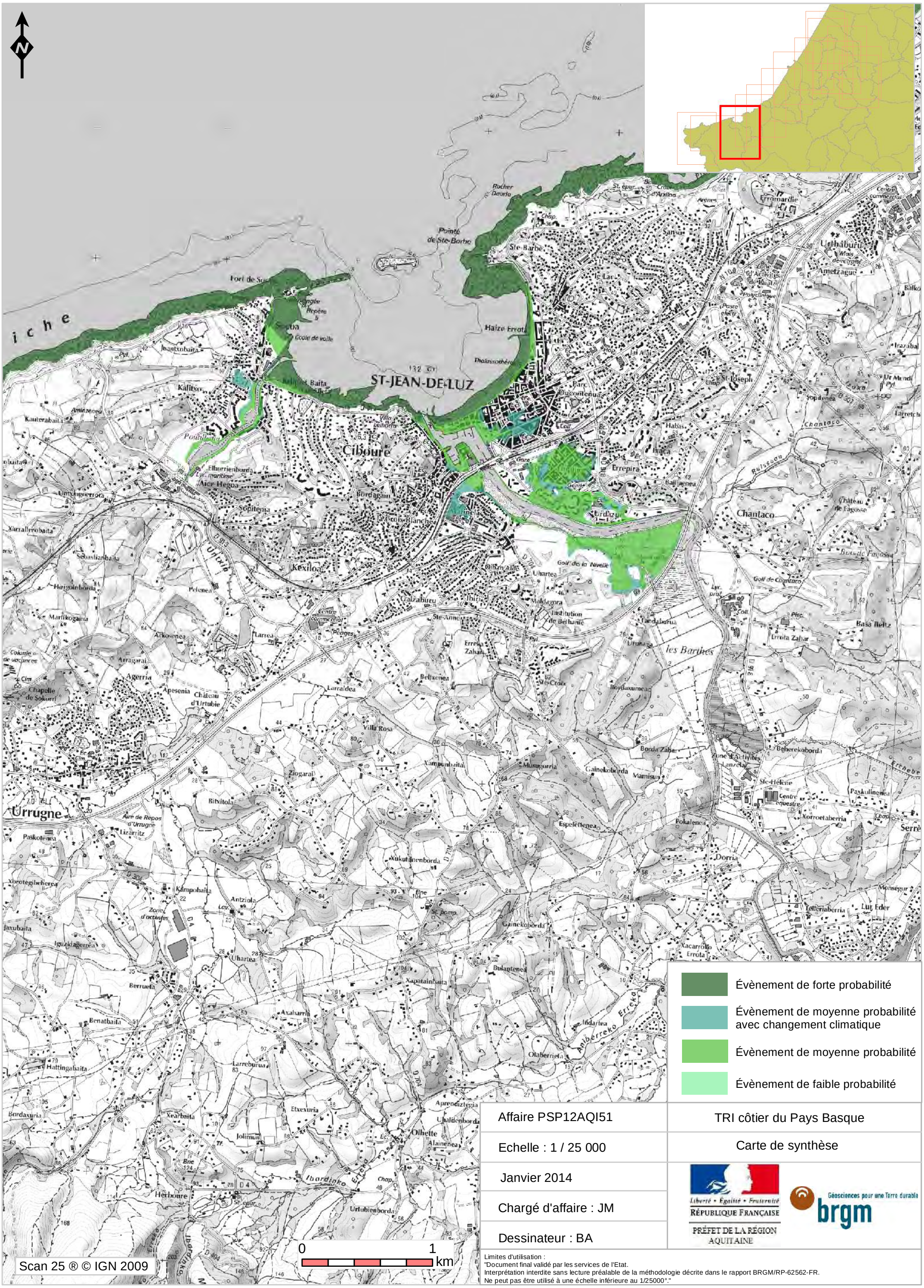

Évènement de forte probabilité

Évènement de moyenne probabilité avec changement climatique

Évènement de moyenne probabilité

Évènement de faible probabilité

Affaire PSP12AQI51	TRI côtier du Pays Basque
Echelle : 1 / 25 000	Carte de synthèse
Janvier 2014	
Chargé d'affaire : JM	
Dessinateur : BA	

Liberté • Égalité • Fraternité
RÉPUBLIQUE FRANÇAISE
PRÉFET DE LA RÉGION AQUITAINE

Géosciences pour une Terre durable
brgm

Limites d'utilisation :
"Document final validé par les services de l'Etat.
Interprétation interdite sans lecture préalable de la méthodologie décrite dans le rapport BRGM/RP-62562-FR.
Ne peut pas être utilisé à une échelle inférieure au 1/25000°."

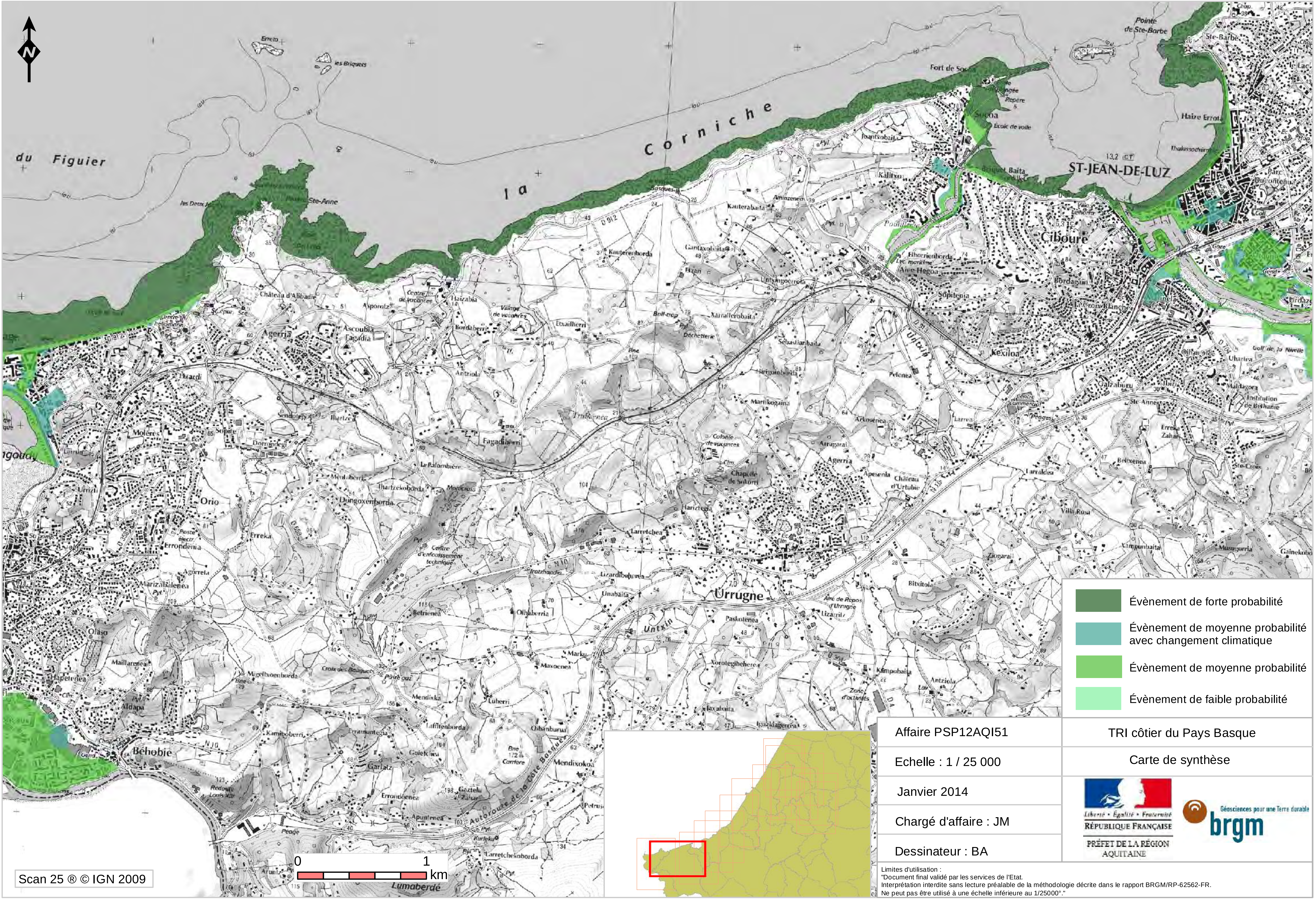

	Évènement de forte probabilité
	Évènement de moyenne probabilité avec changement climatique
	Évènement de moyenne probabilité
	Évènement de faible probabilité

Affaire PSP12AQI51	TRI côtier du Pays Basque
Echelle : 1 / 25 000	Carte de synthèse
Janvier 2014	Liberté • Égalité • Fraternité RÉPUBLIQUE FRANÇAISE PRÉFET DE LA RÉGION AQUITAINE — brgm Géosciences pour une Terre durable
Chargé d'affaire : JM	
Dessinateur : BA	

Limites d'utilisation :
"Document final validé par les services de l'Etat.
Interprétation interdite sans lecture préalable de la méthodologie décrite dans le rapport BRGM/RP-62562-FR.
Ne peut pas être utilisé à une échelle inférieure au 1/25000°."

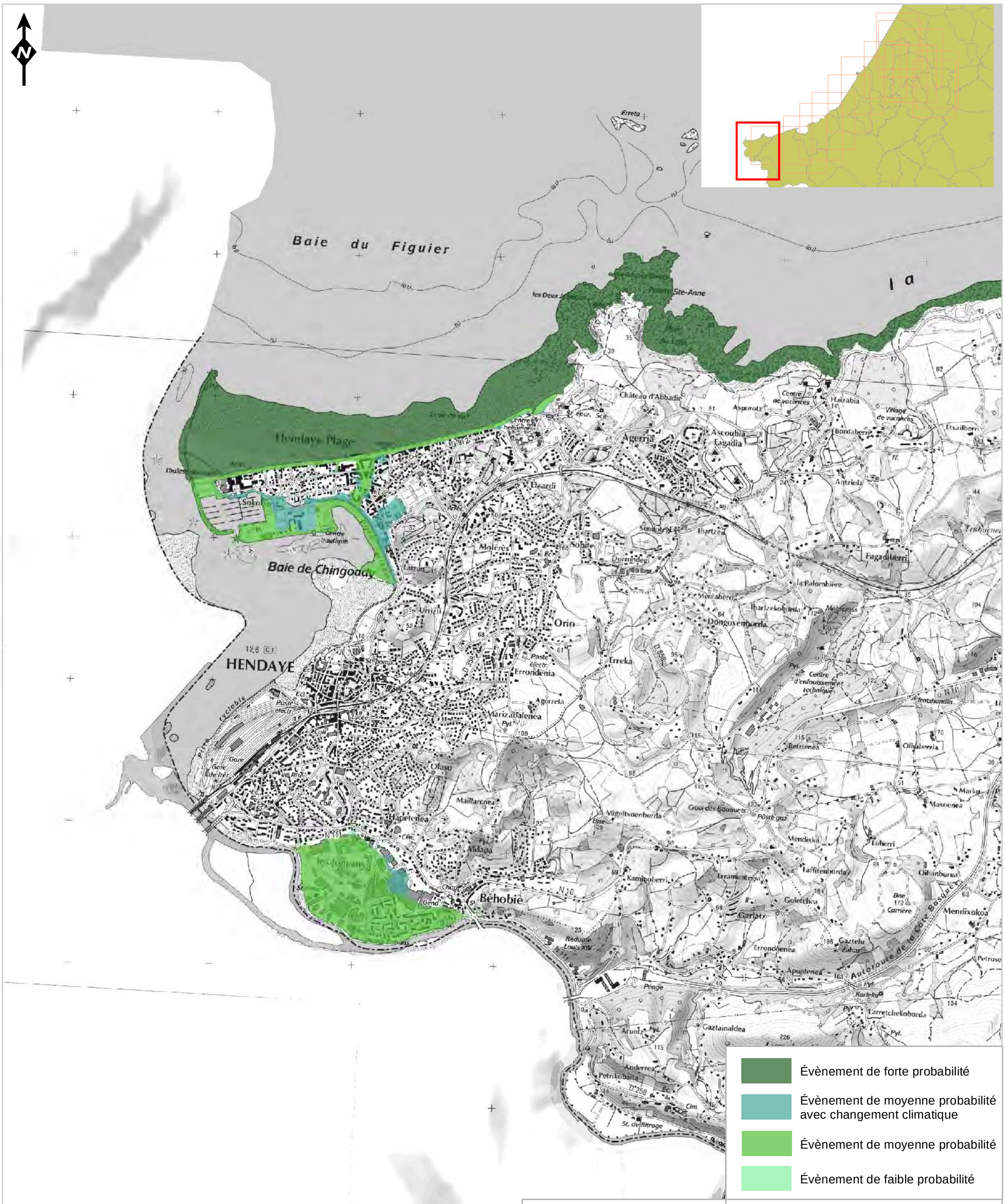

Affaire PSP12AQI51	TRI côtier du Pays Basque
Echelle : 1 / 25 000	Carte de synthèse
Janvier 2014	Liberté • Égalité • Fraternité RÉPUBLIQUE FRANÇAISE PRÉFET DE LA RÉGION AQUITAINE — Géosciences pour une Terre durable brgm
Chargé d'affaire : JM	
Dessinateur : BA	

Limites d'utilisation :
"Document final validé par les services de l'Etat.
Interprétation interdite sans lecture préalable de la méthodologie décrite dans le rapport BRGM/RP-62562-FR.
Ne peut pas être utilisé à une échelle inférieure au 1/25000°."

DIRECTIVE INONDATION - CARTE DE RISQUES-SUBMERSION MARINE

TRI DU COTIER BASQUE - COMMUNE D'HENDAYE

approuvée le
03/12/2014
Arrêté n°2014337-0002

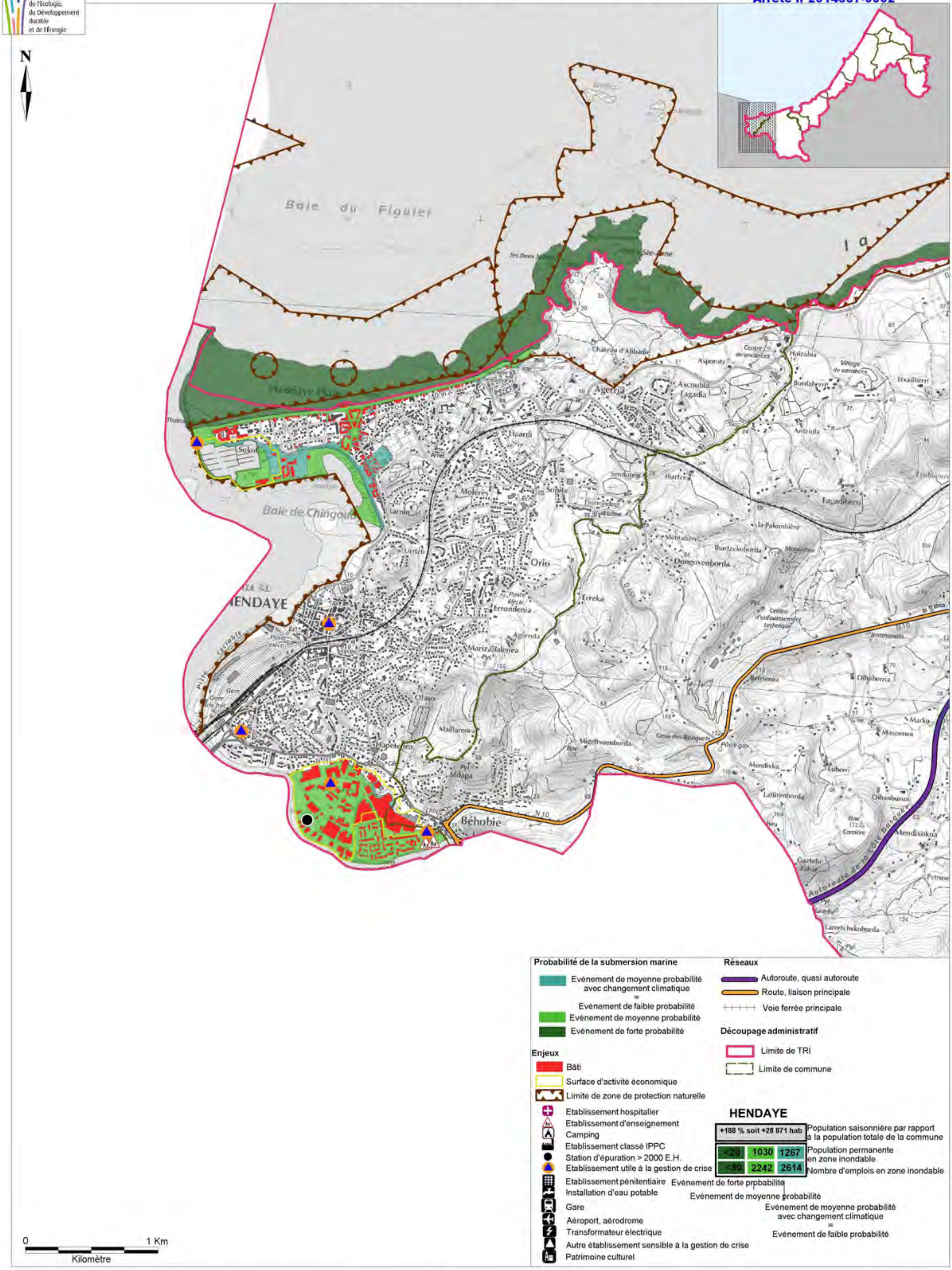

Source :
- Fond cartographique : ©IGN, BDTopo® 2012, SCAN25® 2012
- Donnée : DREAL Aquitaine, DDTM 33, PIGMA (ARS, CG 33, DRAC Aquitaine, SDIS 33, SIRTAQUI).

Réalisé le : 17/12/2013
Par : DREAL Aquitaine/MCE/5_Connaissance/Projets_SIG/RISQUE/N_INONDATION/TRI_BASQ_alea_submersion_marine_SID_DI/DOCWORQGS/N_TRI_CARTE_DE_RISQ_040.WOR

DIRECTIVE INONDATION - CARTE DE RISQUES-SUBMERSION MARINE

TRI DU COTIER BASQUE - COMMUNE D'URRUGNE

approuvée le 03/12/2014
Arrêté n°2014337-0002

Liberté • Égalité • Fraternité
RÉPUBLIQUE FRANÇAISE

Ministère de l'Écologie, du Développement durable et de l'Énergie

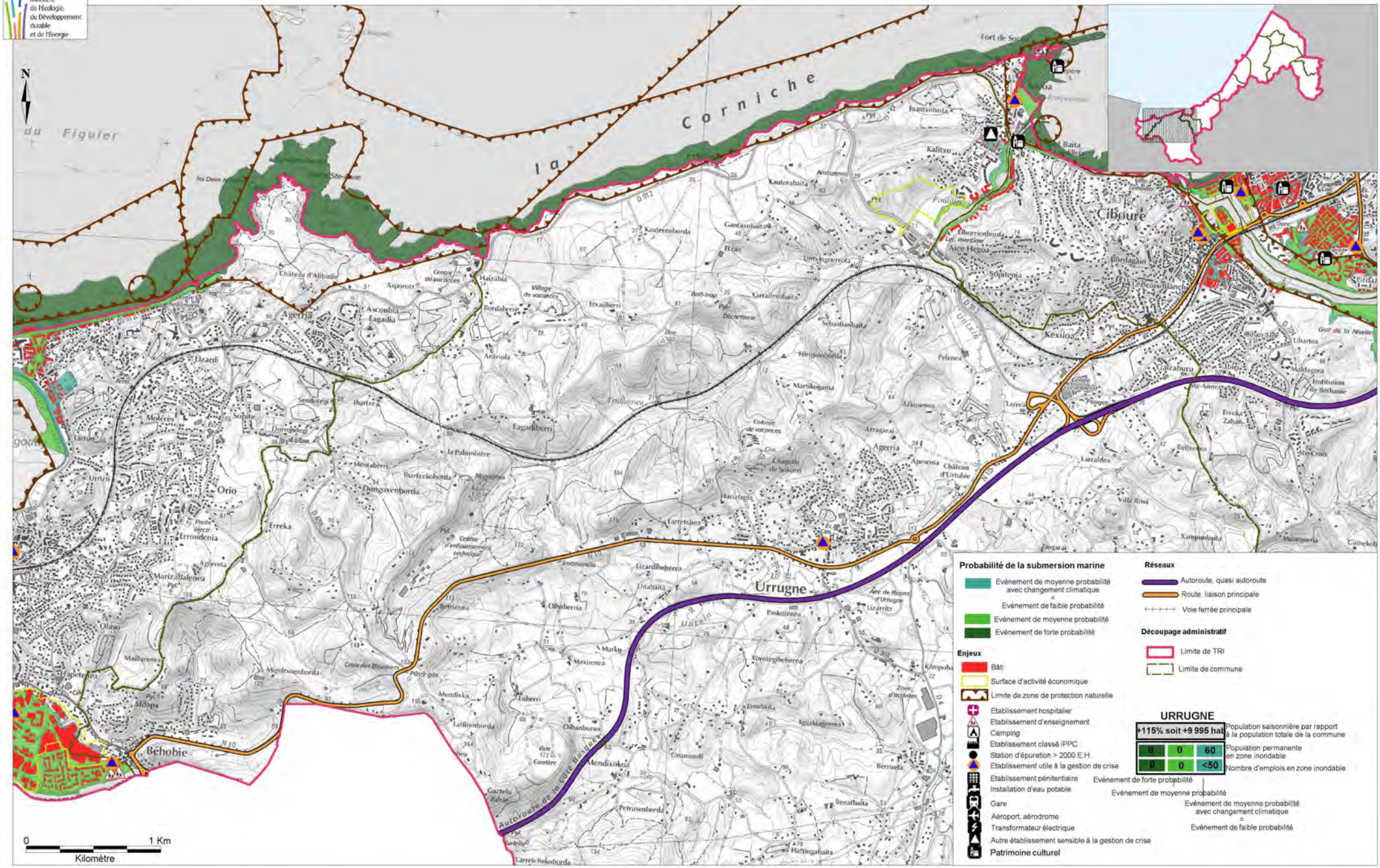

Source :
- Fond cartographique : ©IGN, BDTopo® 2012, SCAN25® 2012.
- Donnée : DREAL Aquitaine, DDTM 33 PIGMA (ARS, CG 33, DRAC Aquitaine, SDIS 33, SIRTAQUI).

Réalisé le : 23/09/2013
Par : DREAL Aquitaine/MCE/5_Connaissance/Projets_SIG/SPR_Inondation/RISQUE/N_INONDATION/N_TRI_ARCA/DOCWORQGS/N_TRI_ARCA_CARTE_DE_RISQ_033.WOR

DIRECTIVE INONDATION - CARTE DE RISQUES-SUBMERSION MARINE

TRI DU COTIER BASQUE - COMMUNE DE CIBOURE

approuvée le 03/12/2014
Arrêté n°2014337-0002

Liberté • Égalité • Fraternité
RÉPUBLIQUE FRANÇAISE

Ministère de l'Écologie, du Développement durable et de l'Énergie

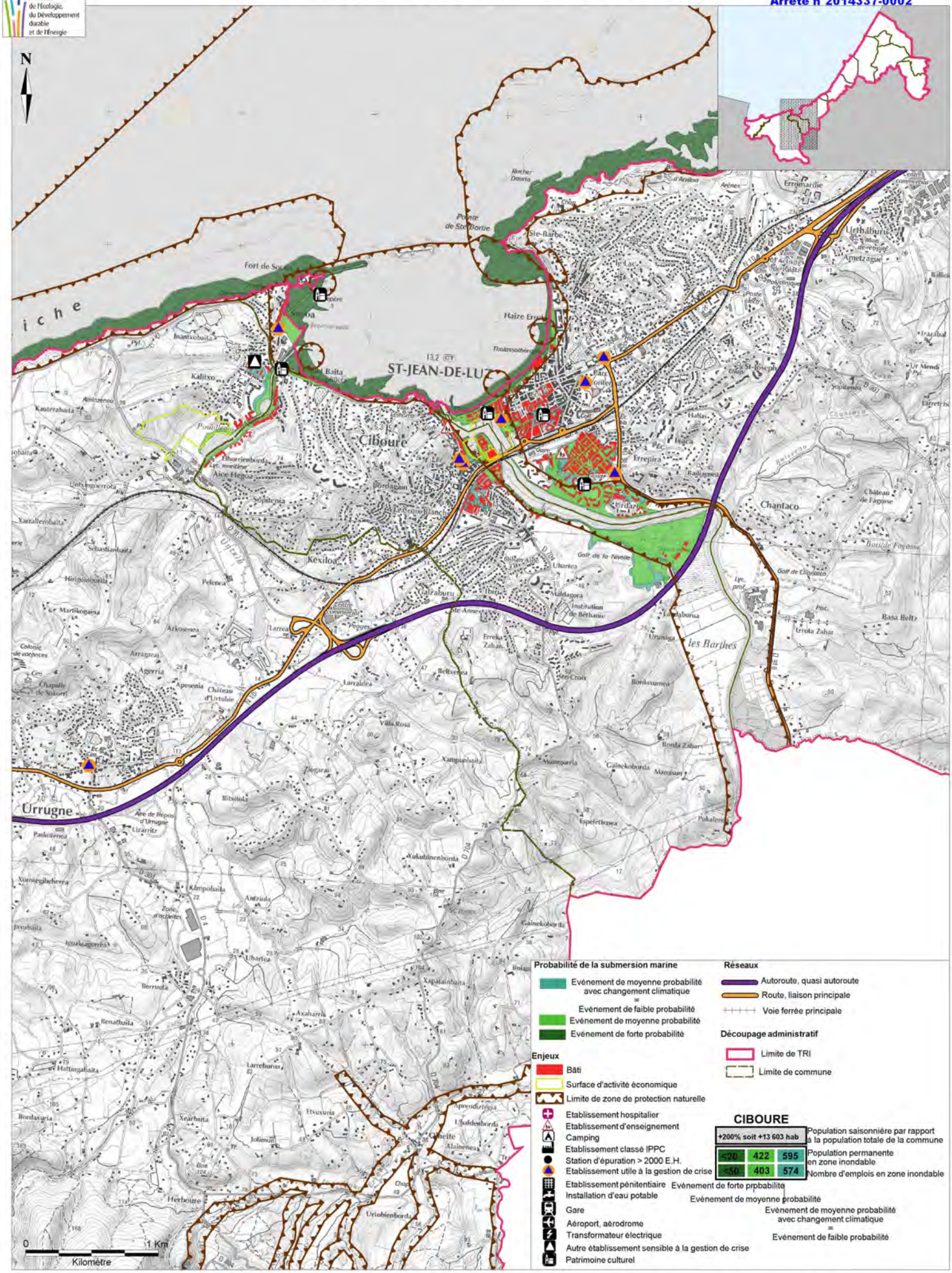

Source :
- Fond cartographique : ©IGN, BDTopo® 2012, SCAN25® 2012
- Donnée : DREAL Aquitaine, DDTM 33, PIGMA (ARS, CG 33, DRAC Aquitaine, SDIS 33, SIRTAQUI).

Réalisé le : 17/12/2013
Par : DREAL Aquitaine/MCE/5_Connaissance/Projets_SIG/RISQUE/N_INONDATION/TRI_BASQ_alea_submersion_marine_SID_DI/DOCWORGS/N_TRI_CARTE_DE_RISQ_040.WOR

DIRECTIVE INONDATION - CARTE DE RISQUES-SUBMERSION MARINE

TRI DU COTIER BASQUE - COMMUNE DE SAINT-JEAN-DE-LUZ

Liberté • Égalité • Fraternité
RÉPUBLIQUE FRANÇAISE

Ministère de l'écologie, du Développement durable et de l'énergie

N

ST-JEAN-DE-LUZ

Probabilité de la submersion marine

- Evénement de moyenne probabilité avec changement climatique = Evénement de faible probabilité
- Evénement de moyenne probabilité
- Evénement de forte probabilité

Enjeux

- Bâti
- Surface d'activité économique
- Limite de zone de protection naturelle
- Etablissement hospitalier
- Etablissement d'enseignement
- Camping
- Etablissement classé IPPC
- Station d'épuration > 2000 E.H.
- Etablissement utile à la gestion de crise
- Etablissement pénitentiaire
- Installation d'eau potable
- Gare
- Aéroport, aérodrome
- Transformateur électrique
- Autre établissement sensible à la gestion de crise
- Patrimoine culturel

Réseaux

- Autoroute, quasi autoroute
- Route, liaison principale
- Voie ferrée principale

Découpage administratif

- Limite de TRI
- Limite de commune

SAINT-JEAN-DE-LUZ

+280 % soit +36 302 hab			Population saisonnière par rapport à la population totale de la commune
9	1915	2430	Population permanente en zone inondable
0	1015	1918	Nombre d'emplois en zone inondable

Evénement de forte probabilité
Evénement de moyenne probabilité
Evénement de moyenne probabilité avec changement climatique = Evénement de faible probabilité

0 1 Km
Kilomètre

Source :
- Fond cartographique : ©IGN, BDTopo® 2012, SCAN25® 2012
- Donnée : DREAL Aquitaine, DDTM 33, PIGMA (ARS, CG 33, DRAC Aquitaine, SDIS 33, SIRTAQUI).

Réalisé le : 17/12/2013
Par : DREAL Aquitaine/MCE/5_Connaissance/Projets_SIG/RISQUE/N_INONDATION/TRI_BASQ_alea_submersion_marine_SID_DI/DOCWORGGS/N_TRI_CARTE_DE_RISQ_040.WOR

DIRECTIVE INONDATION - CARTE DE RISQUES-SUBMERSION MARINE

TRI DU COTIER BASQUE - COMMUNE DE GUETHARY

approuvée le
03/12/2014
Arrêté n°2014337-0002

Liberté • Égalité • Fraternité
RÉPUBLIQUE FRANÇAISE

Ministère de l'Écologie, du Développement durable et de l'Énergie

N

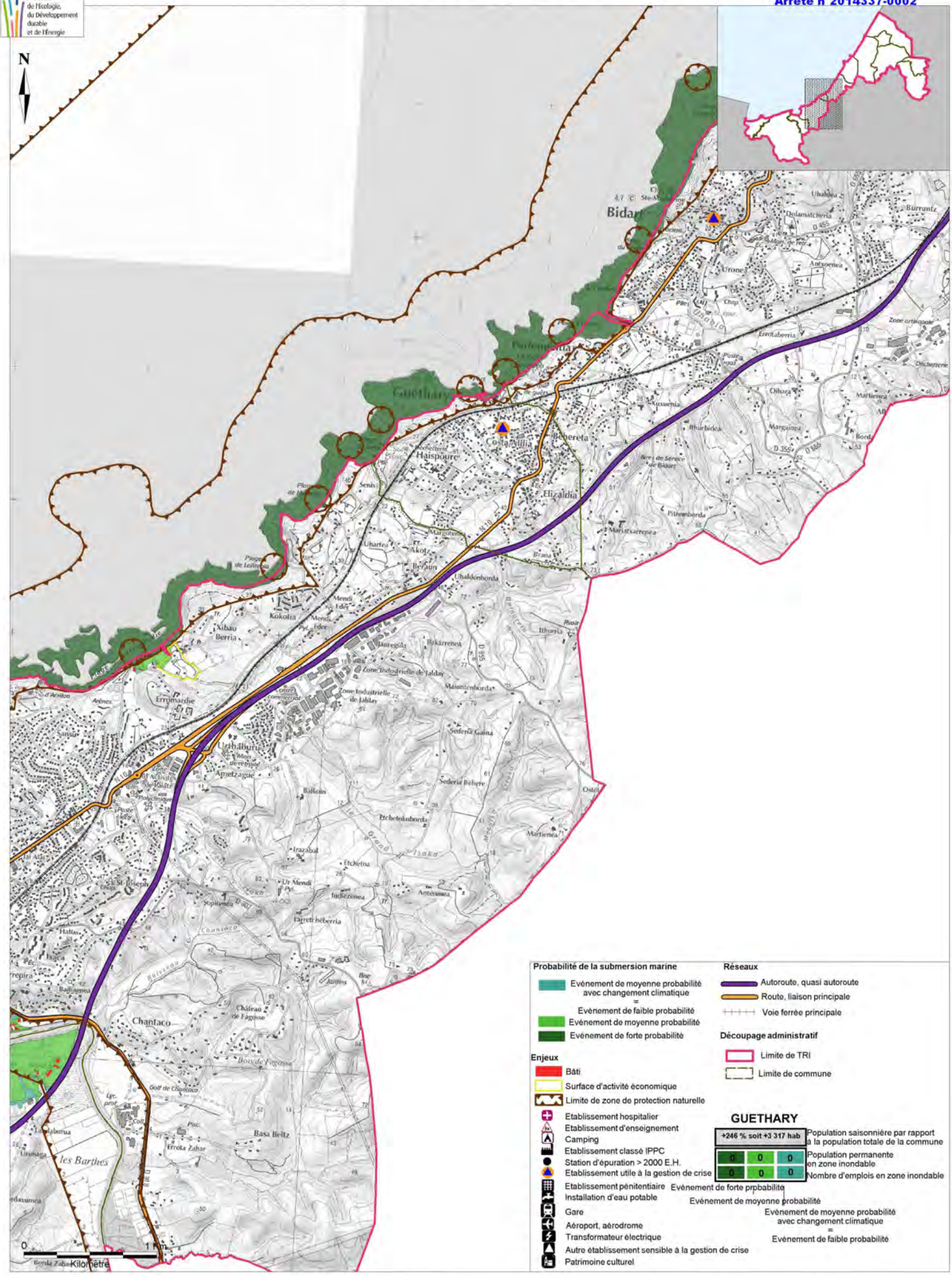

Source :
- Fond cartographique : ©IGN, BDTopo® 2012, SCAN25® 2012
- Donnée : DREAL Aquitaine, DDTM 33, PIGMA (ARS, CG 33, DRAC Aquitaine, SDIS 33, SIRTAQUI).

Réalisé le : 17/12/2013
Par : DREAL Aquitaine/MCE/5_Connaissance/Projets_SIG/RISQUE/N_INONDATION/TRI_BASQ_alea_submersion_marine_SID_DI/DOCWOROGS/N_TRI_CARTE_DE_RISQ_040.WOR

DIRECTIVE INONDATION - CARTE DE RISQUES-SUBMERSION MARINE

TRI DU COTIER BASQUE - COMMUNE DE BIDART

approuvée le
03/12/2014
Arrêté n°2014337-0002

Liberté • Égalité • Fraternité
RÉPUBLIQUE FRANÇAISE

Ministère de l'Ecologie, du Développement durable et de l'Energie

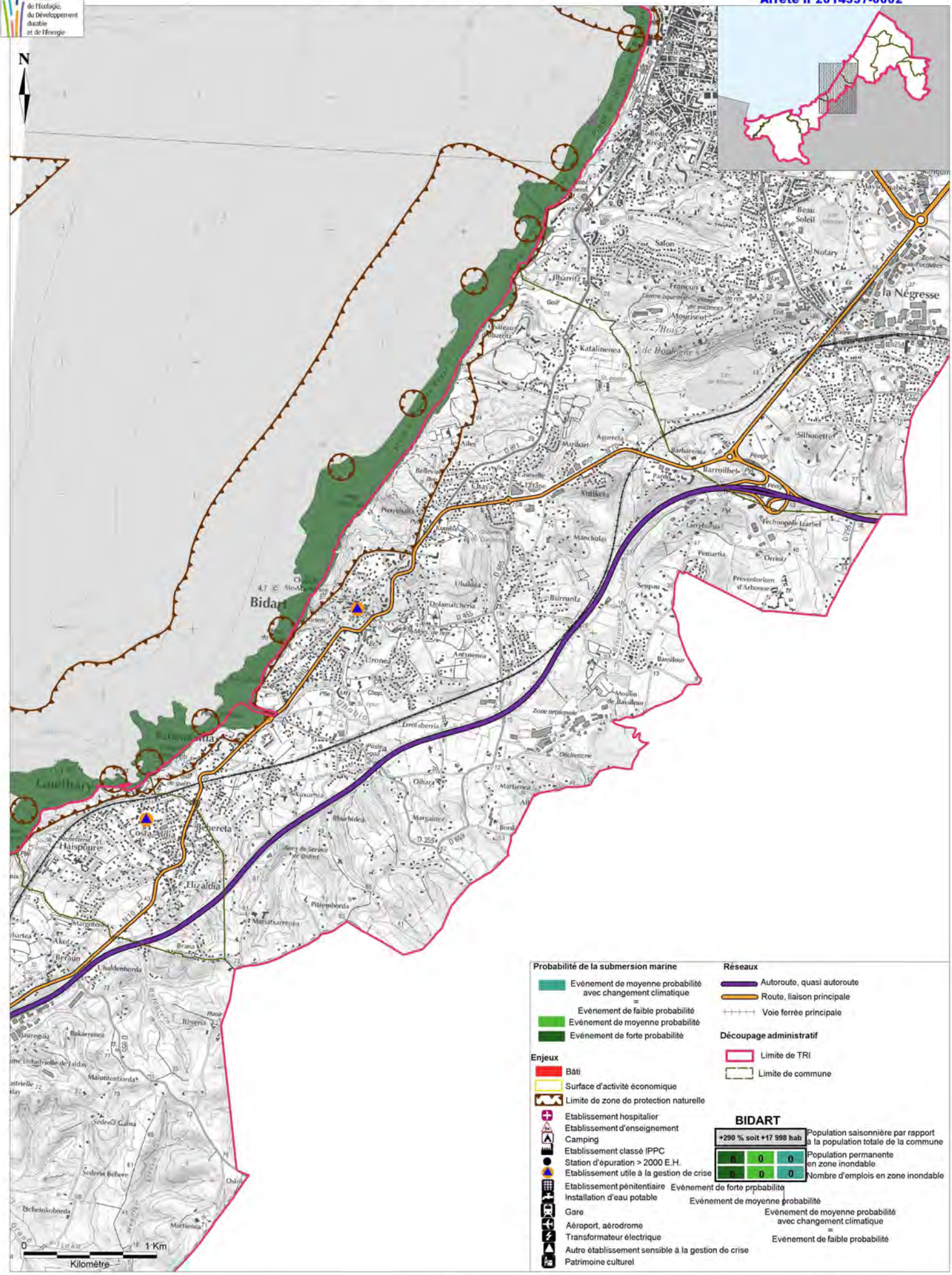

Probabilité de la submersion marine

- Evénement de moyenne probabilité avec changement climatique = Evénement de faible probabilité
- Evénement de moyenne probabilité
- Evénement de forte probabilité

Enjeux

- Bâti
- Surface d'activité économique
- Limite de zone de protection naturelle
- Etablissement hospitalier
- Etablissement d'enseignement
- Camping
- Etablissement classé IPPC
- Station d'épuration > 2000 E.H.
- Etablissement utile à la gestion de crise
- Etablissement pénitentiaire
- Installation d'eau potable
- Gare
- Aéroport, aérodrome
- Transformateur électrique
- Autre établissement sensible à la gestion de crise
- Patrimoine culturel

Réseaux

- Autoroute, quasi autoroute
- Route, liaison principale
- Voie ferrée principale

Découpage administratif

- Limite de TRI
- Limite de commune

BIDART

+290 % soit +17 998 hab	Population saisonnière par rapport à la population totale de la commune
0 0 0	Population permanente en zone inondable
0 0 0	Nombre d'emplois en zone inondable

Evénement de forte probabilité
Evénement de moyenne probabilité
Evénement de moyenne probabilité avec changement climatique = Evénement de faible probabilité

Source :
- Fond cartographique : ©IGN, BDTopo® 2012, SCAN25® 2012
- Donnée : DREAL Aquitaine, DDTM 33, PIGMA (ARS, CG 33, DRAC Aquitaine, SDIS 33, SIRTAQUI).

Réalisé le : 17/12/2013
Par : DREAL Aquitaine/MCE/5_Connaissance/Projets_SIG/RISQUE/N_INONDATION/TRI_BASQ_alea_submersion_marine_SID_DI/DOCWOROGS/N_TRI_CARTE_DE_RISQ_040.WOR

DIRECTIVE INOMDATION - CARTE DE RISQUES-SUBMERSION MARINE

TRI DU COTIER BASQUE - COMMUNE DE BIARRITZ

approuvée le 03/12/2014
Arrêté n°2014337-0002

Liberté • Égalité • Fraternité
RÉPUBLIQUE FRANÇAISE

Ministère de l'Écologie, du Développement durable et de l'Énergie

N

BIARRITZ

ANGLET

la Négresse

Aérodrome de Biarritz-Anglet-Bayonne

Côte Basque

Pointe St-Martin

le Phare

Golf

Parc d'Hiver

Beau Soleil

Notary

Salun

Ilbarritz

Francon

Mouriscot

Bois de Boulogne

Katalinenea

Agureta

Barbarenea

Barroilhet

Silhouette

Burruntz

Urone

Antsonenea

Bassilour

Moulin de Bassilour

Zone artisanale

Errotaberria

Déchetterie

Oihargi

Martienea

Margaiore

Ibarbidea

Uhaldea

Dolamaicheria

Pierrebeitia

Casaville

Chaya

Bellevue

Mouhiberia

Mancholas

Larrebdhua

Pemurtia

Orrioz

Préventorium d'Arbonne

Technopole Izarbel

Scapau

Château de Brindos

Mauléon

Tour de Lannes

Les Trois Croix

Louillère

Aguilera

Fahuzea

Mirabeville

Bouquine

Gond

Refuge Notre-Dame

Bois Bellu

Quatre Cantons

Croisy

Piste cyclable

Route Ronde

Rocher de la Vierge

Plateau

Golf

Pyl.

Peage

Kilomètre

0 1 Km

Probabilité de la submersion marine

- Evénement de moyenne probabilité avec changement climatique = Evénement de faible probabilité
- Evénement de moyenne probabilité
- Evénement de forte probabilité

Enjeux

- Bâti
- Surface d'activité économique
- Limite de zone de protection naturelle
- Etablissement hospitalier
- Etablissement d'enseignement
- Camping
- Etablissement classé IPPC
- Station d'épuration > 2000 E.H.
- Etablissement utile à la gestion de crise
- Etablissement pénitentiaire
- Installation d'eau potable
- Gare
- Aéroport, aérodrome
- Transformateur électrique
- Autre établissement sensible à la gestion de crise
- Patrimoine culturel

Réseaux

- Autoroute, quasi autoroute
- Route, liaison principale
- Voie ferrée principale

Découpage administratif

- Limite de TRI
- Limite de commune

BIARRITZ

+214 % soit +54 207 hab	Population saisonnière par rapport à la population totale de la commune
0	Population permanente en zone inondable
0 0 0 / 0 0 0	Nombre d'emplois en zone inondable

Evénement de forte probabilité
Evénement de moyenne probabilité
Evénement de moyenne probabilité avec changement climatique = Evénement de faible probabilité

Source :
- Fond cartographique : ©IGN, BDTopo® 2012, SCAN25® 2012
- Donnée : DREAL Aquitaine, DDTM 33, PIGMA (ARS, CG 33, DRAC Aquitaine, SDIS 33, SIRTAQUI).

Réalisé le : 17/12/2013
Par : DREAL Aquitaine/MCE/5_Connaissance/Projets_SIG/RISQUE/N_INONDATION/TRI_BASQ_alea_submersion_marine_SID_DI/DOCWOROGS/N_TRI_CARTE_DE_RISQ_040.WOR

DIRECTIVE INONDATION - CARTE DE RISQUES-SUBMERSION MARINE

TRI DU COTIER BASQUE - COMMUNE D'ANGLET

approuvée le 03/12/2014
Arrêté n°2014337-0002

Liberté • Égalité • Fraternité
RÉPUBLIQUE FRANÇAISE

Ministère de l'Écologie, du Développement durable et de l'Énergie

N

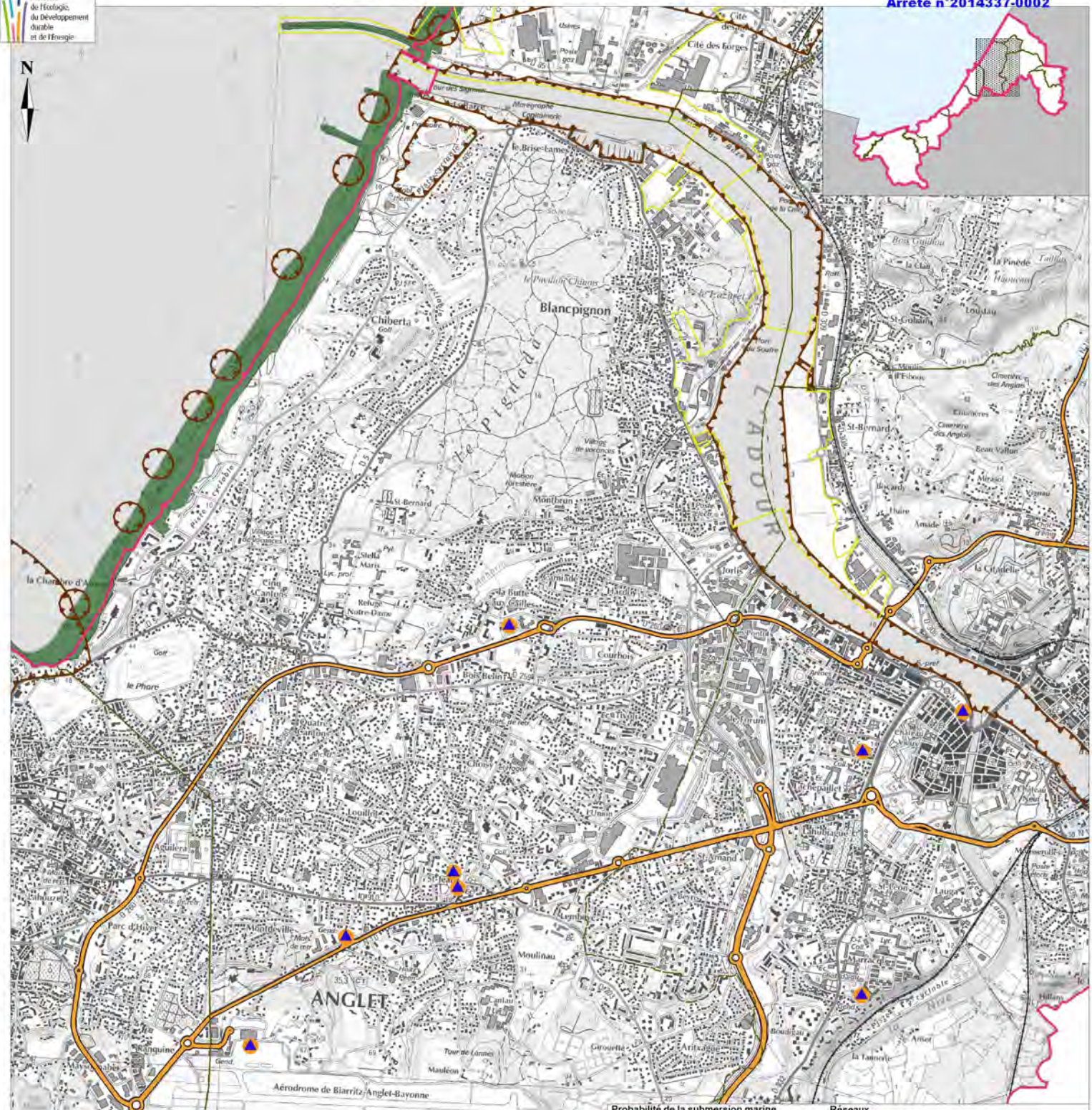

Probabilité de la submersion marine

- Evénement de moyenne probabilité avec changement climatique = Evénement de faible probabilité
- Evénement de moyenne probabilité
- Evénement de forte probabilité

Enjeux

- Bâti
- Surface d'activité économique
- Limite de zone de protection naturelle
- Etablissement hospitalier
- Etablissement d'enseignement
- Camping
- Etablissement classé IPPC
- Station d'épuration > 2000 E.H.
- Etablissement utile à la gestion de crise
- Etablissement pénitentiaire
- Installation d'eau potable
- Gare
- Aéroport, aérodrome
- Transformateur électrique
- Autre établissement sensible à la gestion de crise
- Patrimoine culturel

Réseaux

- Autoroute, quasi autoroute
- Route, liaison principale
- Voie ferrée principale

Découpage administratif

- Limite de TRI
- Limite de commune

ANGLET

+52,6 % soit +20 028 hab	Population saisonnière par rapport à la population totale de la commune
0 0 0	Population permanente en zone inondable
0 0 0	Nombre d'emplois en zone inondable

Evénement de forte probabilité
Evénement de moyenne probabilité
Evénement de moyenne probabilité avec changement climatique = Evénement de faible probabilité

Source :
- Fond cartographique : ©IGN, BDTopo® 2012, SCAN25® 2012
- Donnée : DREAL Aquitaine, DDTM 33, PIGMA (ARS, CG 33, DRAC Aquitaine, SDIS 33, SIRTAQUI).

Réalisé le : 17/12/2013
Par : DREAL Aquitaine/MCE/5_Connaissance/Projets_SIG/RISQUE/N_INONDATION/TRI_BASQ_alea_submersion_marine_SID_DI/DOCWORGGS/N_TRI_CARTE_DE_RISQ_040.WOR

DIRECTIVE INONDATION - CARTE DE RISQUES-SUBMERSION MARINE

TRI DU COTIER BASQUE - COMMUNE DE BOUCAU

Liberté • Égalité • Fraternité
RÉPUBLIQUE FRANÇAISE

Ministère de l'Écologie, du Développement durable et de l'Énergie

approuvée le 03/12/2014
Arrêté n°2014337-0002

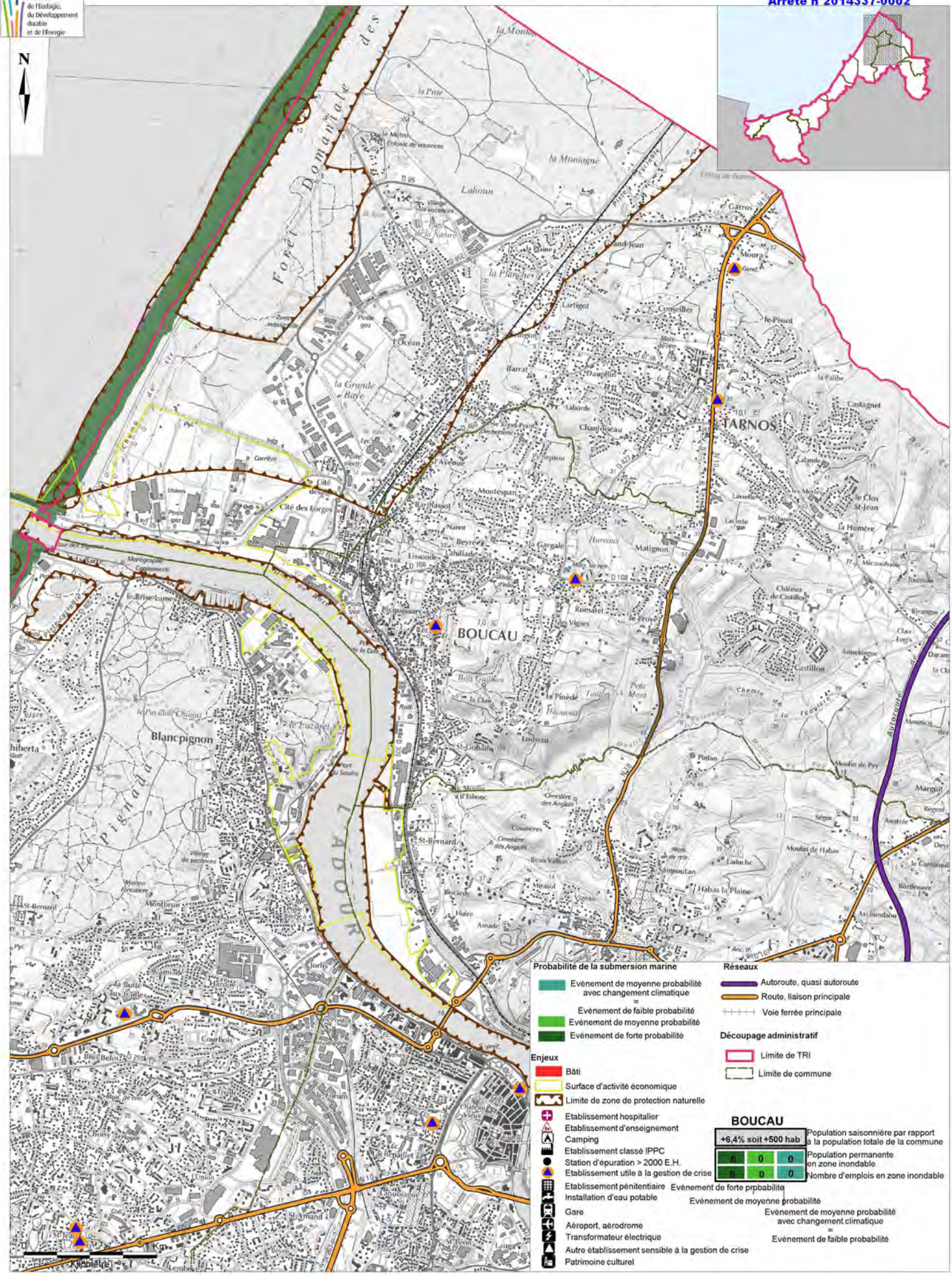

Source :
- Fond cartographique : ©IGN, BDTopo® 2012, SCAN25® 2012
- Donnée : DREAL Aquitaine, DDTM 33, PIGMA (ARS, CG 33, DRAC Aquitaine, SDIS 33, SIRTAQUI).

Réalisé le : 17/12/2013
Par : DREAL Aquitaine/MCE/5_Connaissance/Projets_SIG/RISQUE/N_INONDATION/TRI_BASQ_alea_submersion_marine_SID_DI/DOCWOROGS/N_TRI_CARTE_DE_RISQ_040.WOR

DIRECTIVE INONDATION - CARTE DE RISQUES-SUBMERSION MARINE

TRI DU COTIER BASQUE - COMMUNE DE TARNOS (ouest)

approuvée le 03/12/2014
Arrêté n°2014337-0002

Liberté • Égalité • Fraternité
RÉPUBLIQUE FRANÇAISE

Ministère de l'Ecologie, du Développement durable et de l'Energie

N

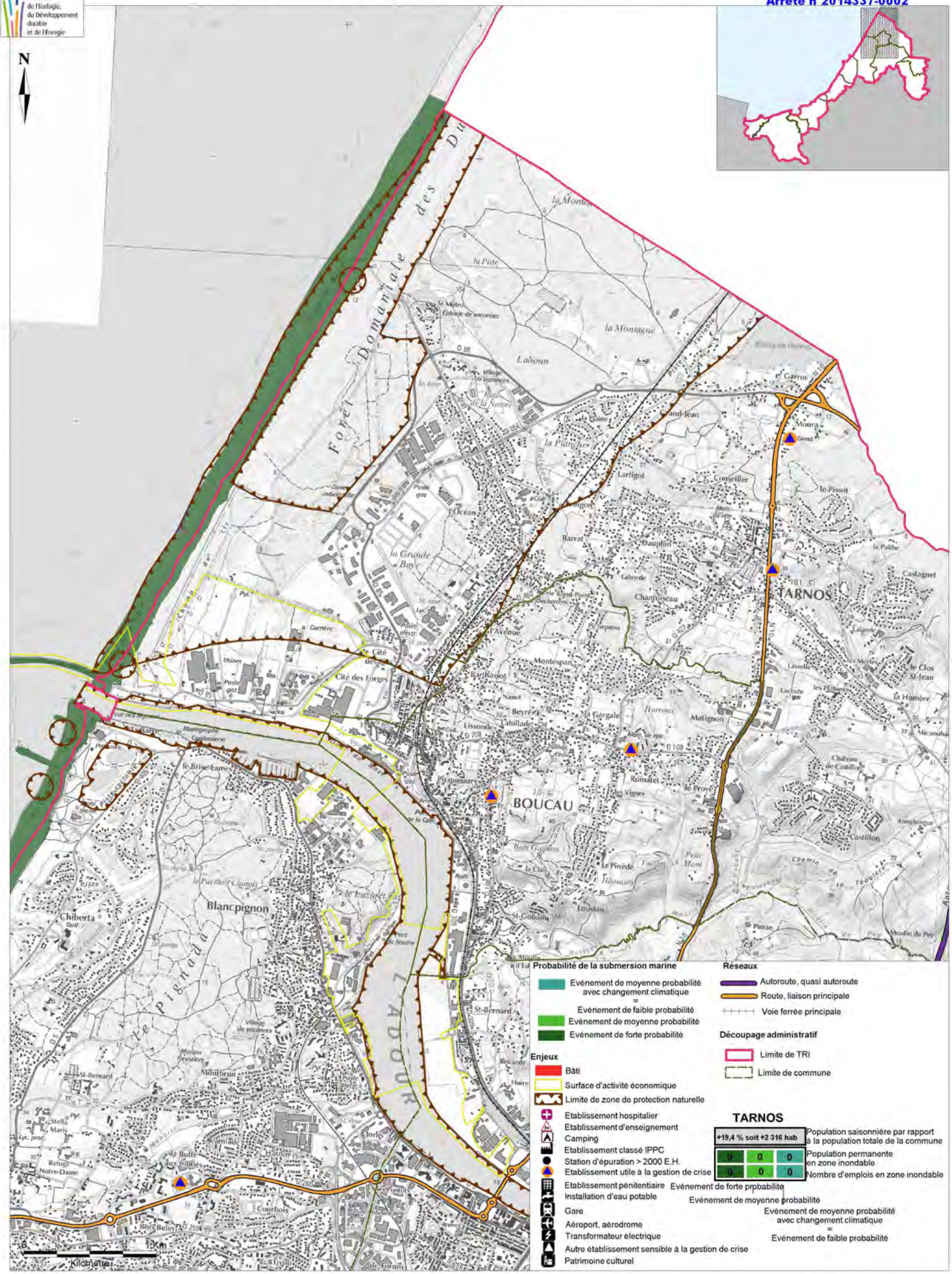

Probabilité de la submersion marine

- Evénement de moyenne probabilité avec changement climatique = Evénement de faible probabilité
- Evénement de moyenne probabilité
- Evénement de forte probabilité

Enjeux

- Bâti
- Surface d'activité économique
- Limite de zone de protection naturelle
- Etablissement hospitalier
- Etablissement d'enseignement
- Camping
- Etablissement classé IPPC
- Station d'épuration > 2000 E.H.
- Etablissement utile à la gestion de crise
- Etablissement pénitentiaire
- Installation d'eau potable
- Gare
- Aéroport, aérodrome
- Transformateur électrique
- Autre établissement sensible à la gestion de crise
- Patrimoine culturel

Réseaux

- Autoroute, quasi autoroute
- Route, liaison principale
- Voie ferrée principale

Découpage administratif

- Limite de TRI
- Limite de commune

TARNOS

+19,4 % soit +2 316 hab	Population saisonnière par rapport à la population totale de la commune
0 0 0	Population permanente en zone inondable
0 0 0	Nombre d'emplois en zone inondable

Evénement de forte probabilité
Evénement de moyenne probabilité
Evénement de moyenne probabilité avec changement climatique = Evénement de faible probabilité

Source :
- Fond cartographique : ©IGN, BDTopo® 2012, SCAN25® 2012
- Donnée : DREAL Aquitaine, DDTM 33, PIGMA (ARS, CG 33, DRAC Aquitaine, SDIS 33, SIRTAQUI).

Réalisé le : 17/12/2013
Par : DREAL Aquitaine/MCE/5_Connaissance/Projets_SIG/RISQUE/N_INONDATION/TRI_BASQ_alea_submersion_marine_SID_DI/DOCWOROGS/N_TRI_CARTE_DE_RISQ_040.WOR

DIRECTIVE INONDATION - CARTE DE RISQUES-SUBMERSION MARINE

TRI DU COTIER BASQUE - COMMUNE DE TARNOS (est)

Liberté • Égalité • Fraternité
RÉPUBLIQUE FRANÇAISE

Ministère de l'Ecologie, du Développement durable et de l'Energie

approuvée le 03/12/2014
Arrêté n°2014337-0002

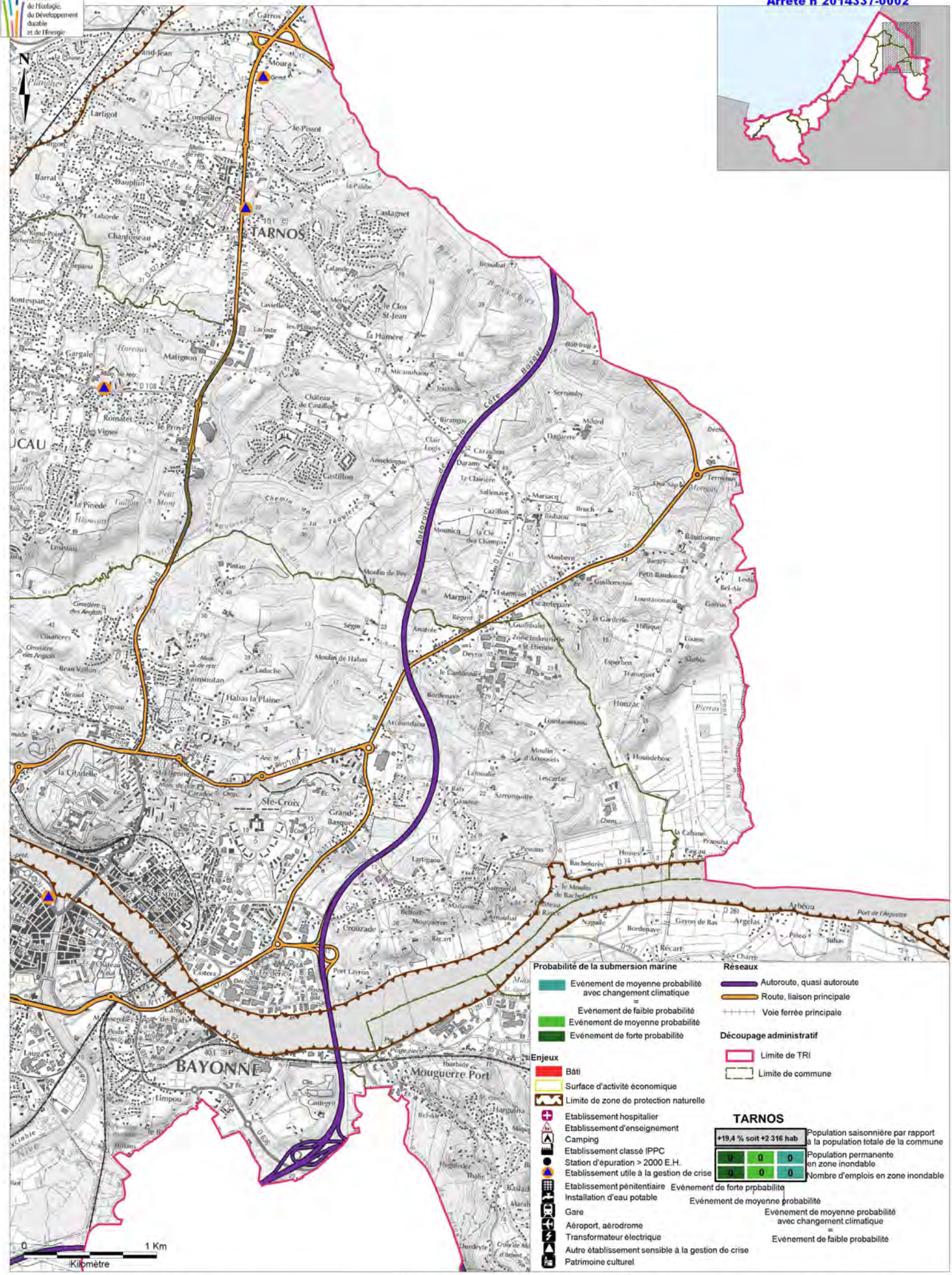

Source :
- Fond cartographique : ©IGN, BDTopo® 2012, SCAN25® 2012
- Donnée : DREAL Aquitaine, DDTM 33, PIGMA (ARS, CG 33, DRAC Aquitaine, SDIS 33, SIRTAQUI).

Réalisé le : 17/12/2013
Par : DREAL Aquitaine/MCE/5_Connaissance/Projets_SIG/RISQUE/N_INONDATION/TRI_BASQ_alea_submersion_marine_SID_DI/DOCWOROGS/N_TRI_CARTE_DE_RISQ_040.WOR

DIRECTIVE INONDATION - CARTE DE RISQUES-SUBMERSION MARINE

TRI DU COTIER BASQUE - COMMUNE DE BAYONNE (ouest)

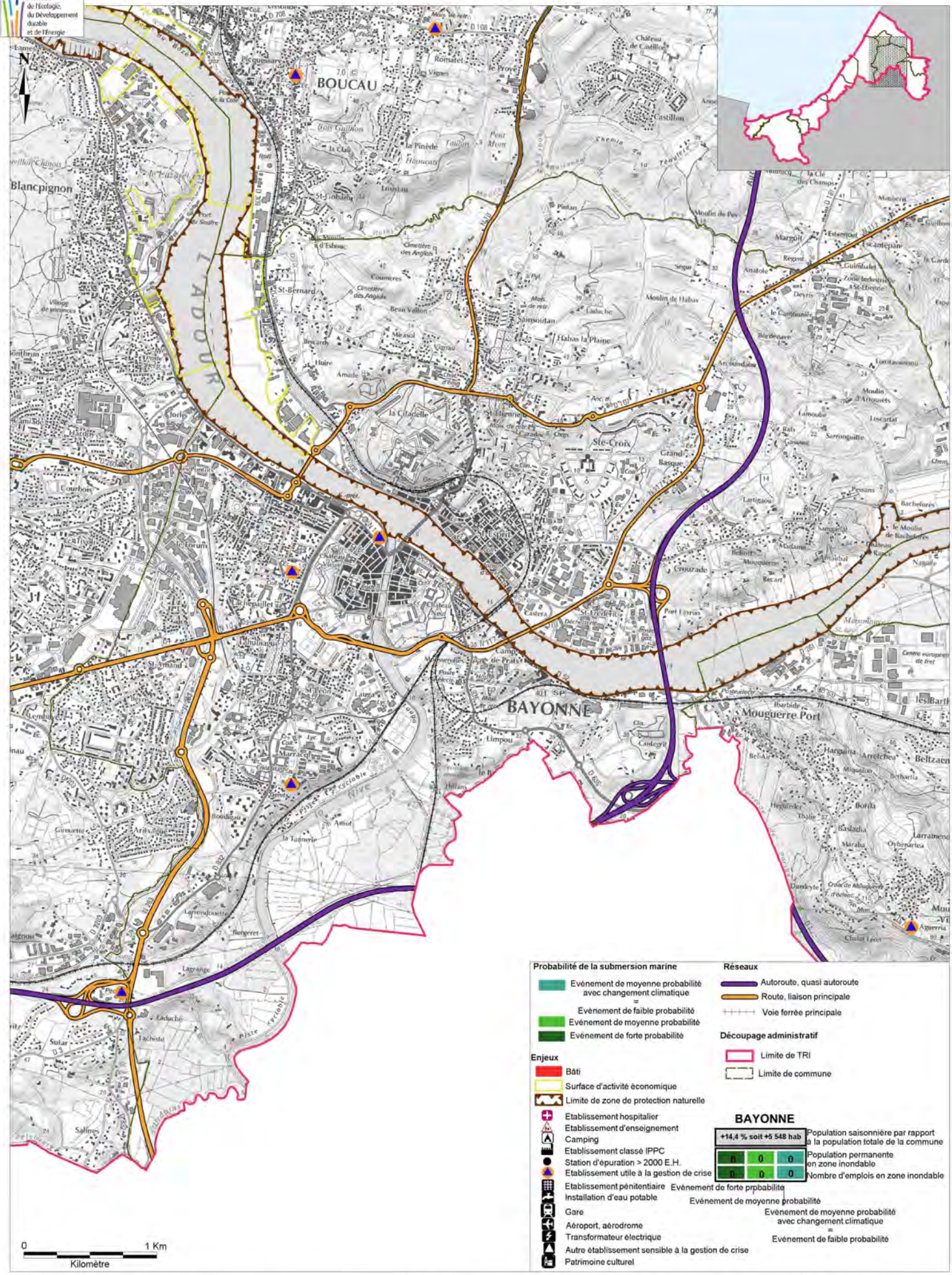

Source :
- Fond cartographique : ©IGN, BDTopo® 2012, SCAN25® 2012
- Donnée : DREAL Aquitaine, DDTM 33, PIGMA (ARS, CG 33, DRAC Aquitaine, SDIS 33, SIRTAQUI).

Réalisé le : 17/12/2013
Par : DREAL Aquitaine/MCE/5_Connaissance/Projets_SIG/RISQUE/N_INONDATION/TRI_BASQ_alea_submersion_marine_SID_DI/DOCWOROGS/N_TRI_CARTE_DE_RISQ_040.WOR

Liberté · Égalité · Fraternité
RÉPUBLIQUE FRANÇAISE

Ministère de l'Écologie, du Développement durable et de l'Énergie

DIRECTIVE INONDATION - CARTE DE RISQUES-SUBMERSION MARINE

TRI DU COTIER BASQUE - COMMUNE DE BAYONNE (est)

approuvée le 03/12/2014
Arrêté n°2014337-0002

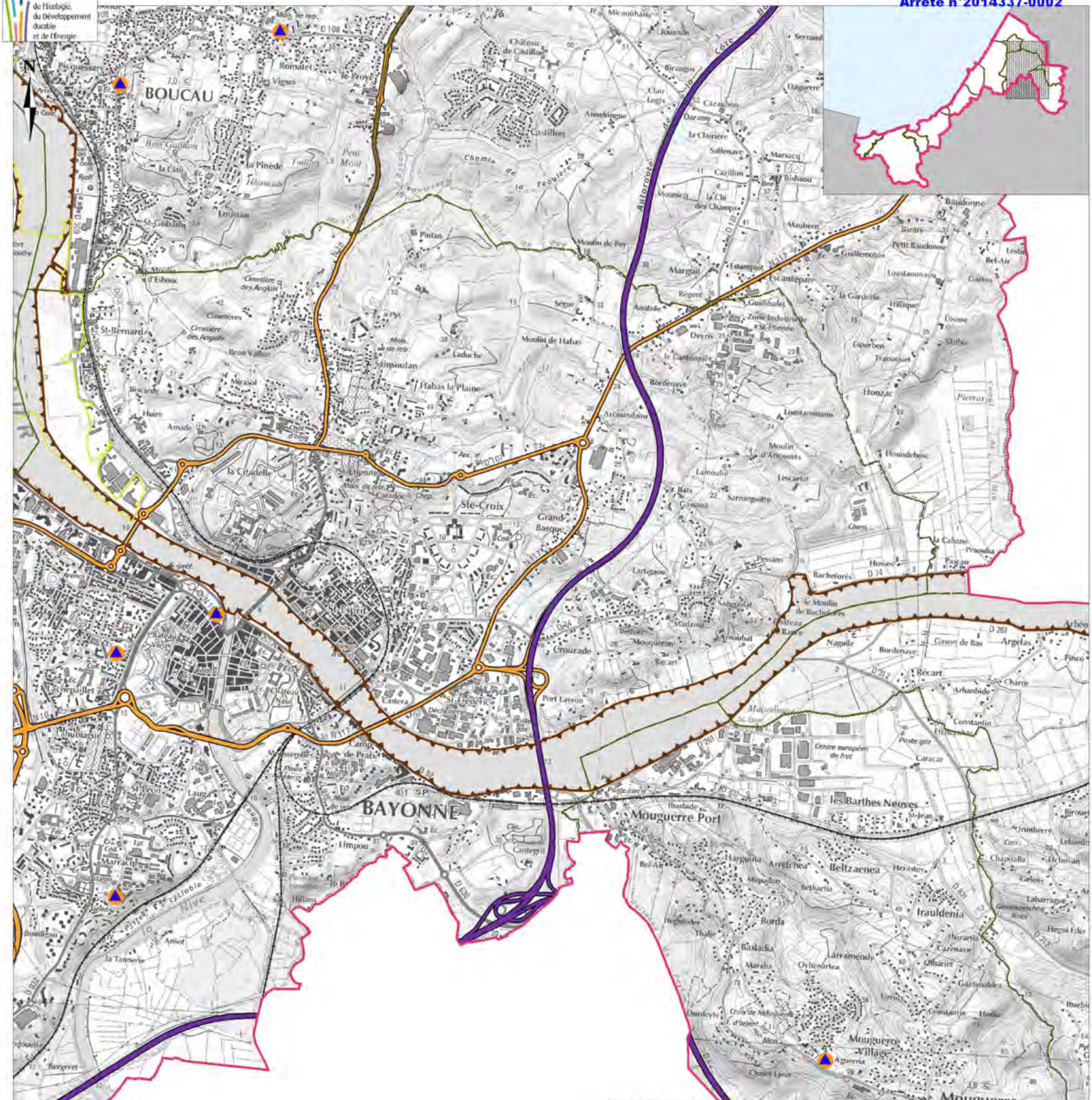

Probabilité de la submersion marine

- Evénement de moyenne probabilité avec changement climatique = Evénement de faible probabilité
- Evénement de moyenne probabilité
- Evénement de forte probabilité

Enjeux

- Bâti
- Surface d'activité économique
- Limite de zone de protection naturelle
- Etablissement hospitalier
- Etablissement d'enseignement
- Camping
- Etablissement classé IPPC
- Station d'épuration > 2000 E.H.
- Etablissement utile à la gestion de crise
- Etablissement pénitentiaire
- Installation d'eau potable
- Gare
- Aéroport, aérodrome
- Transformateur électrique
- Autre établissement sensible à la gestion de crise
- Patrimoine culturel

Réseaux

- Autoroute, quasi autoroute
- Route, liaison principale
- Voie ferrée principale

Découpage administratif

- Limite de TRI
- Limite de commune

BAYONNE

+14,4 % soit +5 548 hab			Population saisonnière par rapport à la population totale de la commune
0	0	0	Population permanente en zone inondable
0	0	0	Nombre d'emplois en zone inondable
Evénement de forte probabilité	Evénement de moyenne probabilité	Evénement de moyenne probabilité avec changement climatique = Evénement de faible probabilité	

0 — 1 Km
Kilomètre

Source :
- Fond cartographique : ©IGN, BDTopo® 2012, SCAN25® 2012
- Donnée : DREAL Aquitaine, DDTM 33, PIGMA (ARS, CG 33, DRAC Aquitaine, SDIS 33, SIRTAQUI)

Réalisé le : 17/12/2013
Par : DREAL Aquitaine/MCE/5_Connaissance/Projets_SIG/RISQUE/N_INONDATION/TRI_BASQ_alea_submersion_marine_SID_DI/DOCWOR/QGS/N_TRI_CARTE_DE_RISQ_040.WOR

DIRECTIVE INONDATION - CARTE DE RISQUES-SUBMERSION MARINE

TRI DU COTIER BASQUE - COMMUNE DE MOUGUERRE

approuvée le
03/12/2014
Arrêté n°2014337-0002

Liberté • Égalité • Fraternité
RÉPUBLIQUE FRANÇAISE

Ministère de l'Ecologie, du Développement durable et de l'Energie

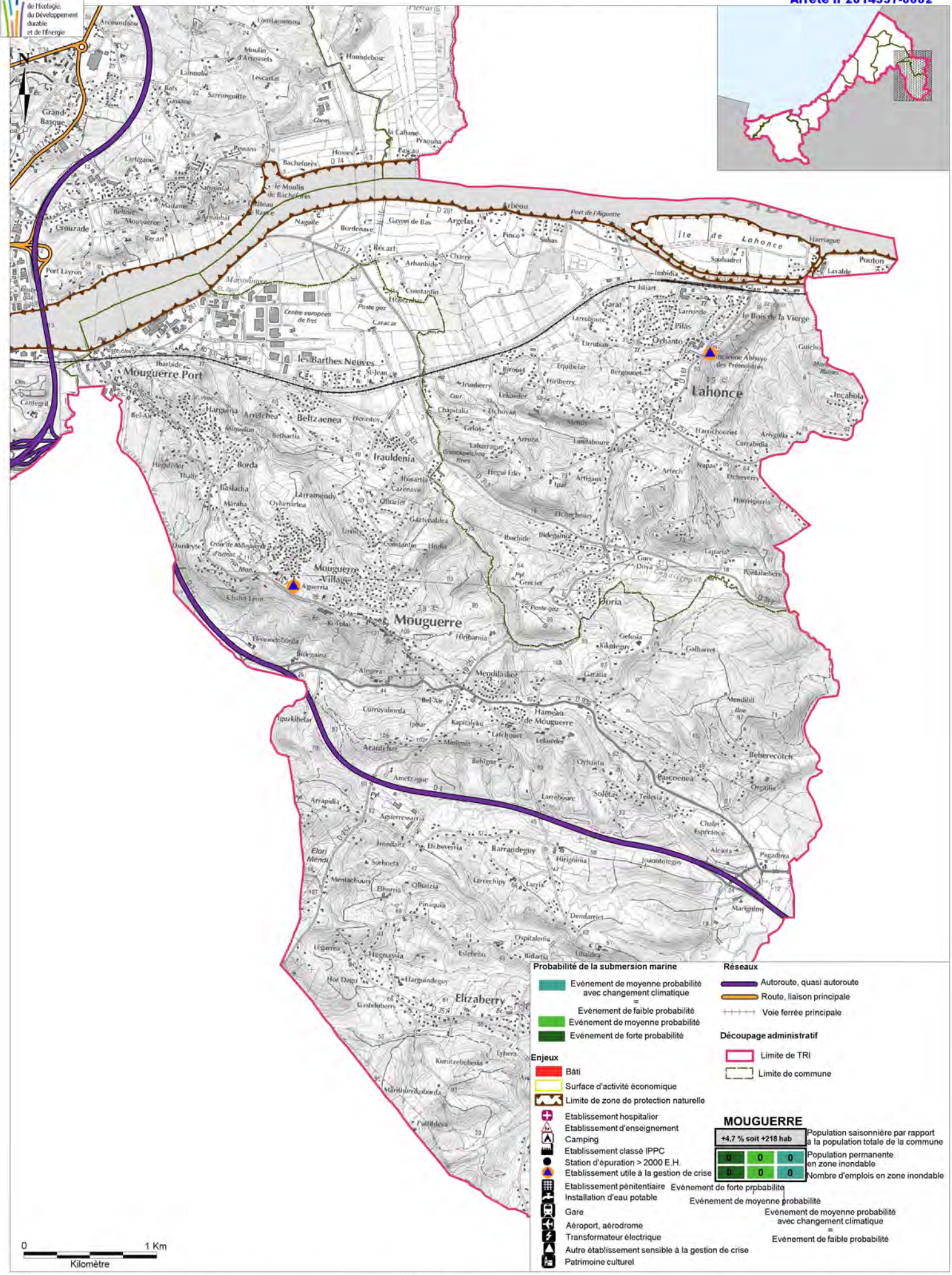

Source :
- Fond cartographique : ©IGN, BDTopo® 2012, SCAN25® 2012
- Donnée : DREAL Aquitaine, DDTM 33, PIGMA (ARS, CG 33, DRAC Aquitaine, SDIS 33, SIRTAQUI).

Réalisé le : 17/12/2013
Par : DREAL Aquitaine/MCE/5_Connaissance/Projets_SIG/RISQUE/N_INONDATION/TRI_BASQ_alea_submersion_marine_SID_DI/DOCWORGGS/N_TRI_CARTE_DE_RISQ_040.WOR

DIRECTIVE INONDATION - CARTE DE RISQUES-SUBMERSION MARINE

TRI DU COTIER BASQUE - COMMUNE DE LAHONCE

approuvée le
03/12/2014
Arrêté n°2014337-0002

Liberté • Égalité • Fraternité
RÉPUBLIQUE FRANÇAISE

Ministère de l'Écologie, du Développement durable et de l'Énergie

N

Mouguerre Port
Les Barthes Neuves
Beltzaenea
Irauldenia
Mouguerre-Village
Mouguerre
Lahonce
Doria
Elizaberry
Ile de Lahonce
Harriague
Pouton
Lavalde
Arbéou
Argelas
Port de l'Aiguette
Gayon de Bas
Récart
Arbanbide
Charre
Constantin
Caracat
Poste gaz
Centre européen de Ivei
Bordenave
Nagulle
Bachefores
Le Moulin de Bachefores
Lartigaou
Sarrunguitte
Lescartel
Moulin d'Arrusets
Lamoulie
Houndebou
Honzac
Pierras
Loustaouinaou
Arcoundaou
Bordenave
Le Cantonnier
Devris
St-Etienne
Zone industrielle
Guinlualet
Estanquet
Marguit
Regent
Anatole
Mouneirn
La Clé des Champs
Cazillon
Marsacq
Bisbaou
Bruch
Maubera
Guillemotan
Petit Baudonne
Baudonne
Bieury
Bel-Air
Lestia
Garros
Louslaouinaou
Hillique
Louyse
Shulés
Esperben
Tranquet
Pouyanlepain
Le Garderie
Pouyanlepain
Hosses
Pascau
Praquita
La Cabane
Pouyans
Lartigaou
Sanguinal
Belhour
Mouguerron
Recart
Madame
Arnaubal
Chateau de Rance
Maisonnave
Ibarbide
Hargunia
Arreichea
Bel-Air
Miquelon
Bethartia
Borda
Thalie
Easladia
Larramendy
Maraba
Dyhenartea
Urcuh
Gaztenaldea
Ibarbide
Bidegainia
Etchechoury
Artigaux
Ipar
Hegui Eder
Laharrague
Armoa
Lamlaboure
Menne
Equibelar
Bergouinel
Hiribeers
Irunberry
Lekuder
Chapialia
Etchavan
Gelos
Birouet
Harrihouriel
Carrabidia
Arrigalia
Najuy
Artech
Etcheverry
Harrigorria
Incalbida
Gurchi
Le Bois de la Vierge
Pilas
Larronde
Oyhanto
Larreboure
Istiart
Garat
Inbidia
Saubadret
Gare Doya
Pontabehera
Laparia
Galharzet
Gelusia
Kikolegoy
Garatia
Mendilaskor
Hiribarnia
Gréciet
Poste gaz
Kirtolen
Elissondoborda
Birkegama
Alegera
Mendibil
Bne
Hameau de Mouguerre
Lekueder
Latchouet
Kapitalyku
Iphar
Curruyaborda
Bel-Air
Aranticuel
Ametzague
Larreboure
Arrapidia
Aguerressarria
Aroudaitz
Etcheverria
Barrandeguy
Hirigoinia
Surboefa
Menachoury
Olhatzia
Elburria
Larrechipy
Larrio
Pinaquia
Dendar
Ospitalenia
Estebecq
Bidarlia
Hegoaxia
Legarrea
Hor Dago
Harguindeguy
Gastelubery
Lipharchbehe
Bilia
Salhar
Ipharr
Ichera
Chemin Vicinal
Chemin Rural
Chemin de Fer
Ancien Abbaye des Premontres
Chemin de Fer
Autoroute
Route Nationale
Route Départementale
Voie Ferrée

0 1 Km
Kilomètre

Probabilité de la submersion marine

- Evénement de moyenne probabilité avec changement climatique = Evénement de faible probabilité
- Evénement de moyenne probabilité
- Evénement de forte probabilité

Enjeux

- Bâti
- Surface d'activité économique
- Limite de zone de protection naturelle
- Etablissement hospitalier
- Etablissement d'enseignement
- Camping
- Etablissement classé IPPC
- Station d'épuration > 2000 E.H.
- Etablissement utile à la gestion de crise
- Etablissement pénitentiaire
- Installation d'eau potable
- Gare
- Aéroport, aérodrome
- Transformateur électrique
- Autre établissement sensible à la gestion de crise
- Patrimoine culturel

Réseaux

- Autoroute, quasi autoroute
- Route, liaison principale
- Voie ferrée principale

Découpage administratif

- Limite de TRI
- Limite de commune

LAHONCE

+4,8 % soit +99 hab			Population saisonnière par rapport à la population totale de la commune
0	0	0	Population permanente en zone inondable
0	0	0	Nombre d'emplois en zone inondable

Evénement de forte probabilité
Evénement de moyenne probabilité
Evénement de moyenne probabilité avec changement climatique = Evénement de faible probabilité

Source :
- Fond cartographique : ©IGN, BDTopo® 2012, SCAN25® 2012
- Donnée : DREAL Aquitaine, DDTM 33, PIGMA (ARS, CG 33, DRAC Aquitaine, SDIS 33, SIRTAQUI).

Réalisé le : 17/12/2013
Par : DREAL Aquitaine/MCE/5_Connaissance/Projets_SIG/RISQUE/N_INONDATION/TRI_BASQ_alea_submersion_marine_SID_DI/DOCWORGS/N_TRI_CARTE_DE_RISQ_040.WOR