

PLAN DE PREVENTION DES RISQUES D'INONDATION DE LA VALLEE DU THERAIN AVAL

ZONAGE REGLEMENTAIRE

ECHELLE : 1/5 000



Liberté - Égalité - Fraternité

RÉPUBLIQUE FRANÇAISE

MAITRE D'OUVRAGE :
PREFECTURE DE L'OISE
Service Interministériel de Défense et de Protection Civile
Place de la Préfecture - 60022 - BEAUVAIS Cédex
Tel : 03 44 06 12 34



Direction
Départementale
de l'Équipement
de l'Oise

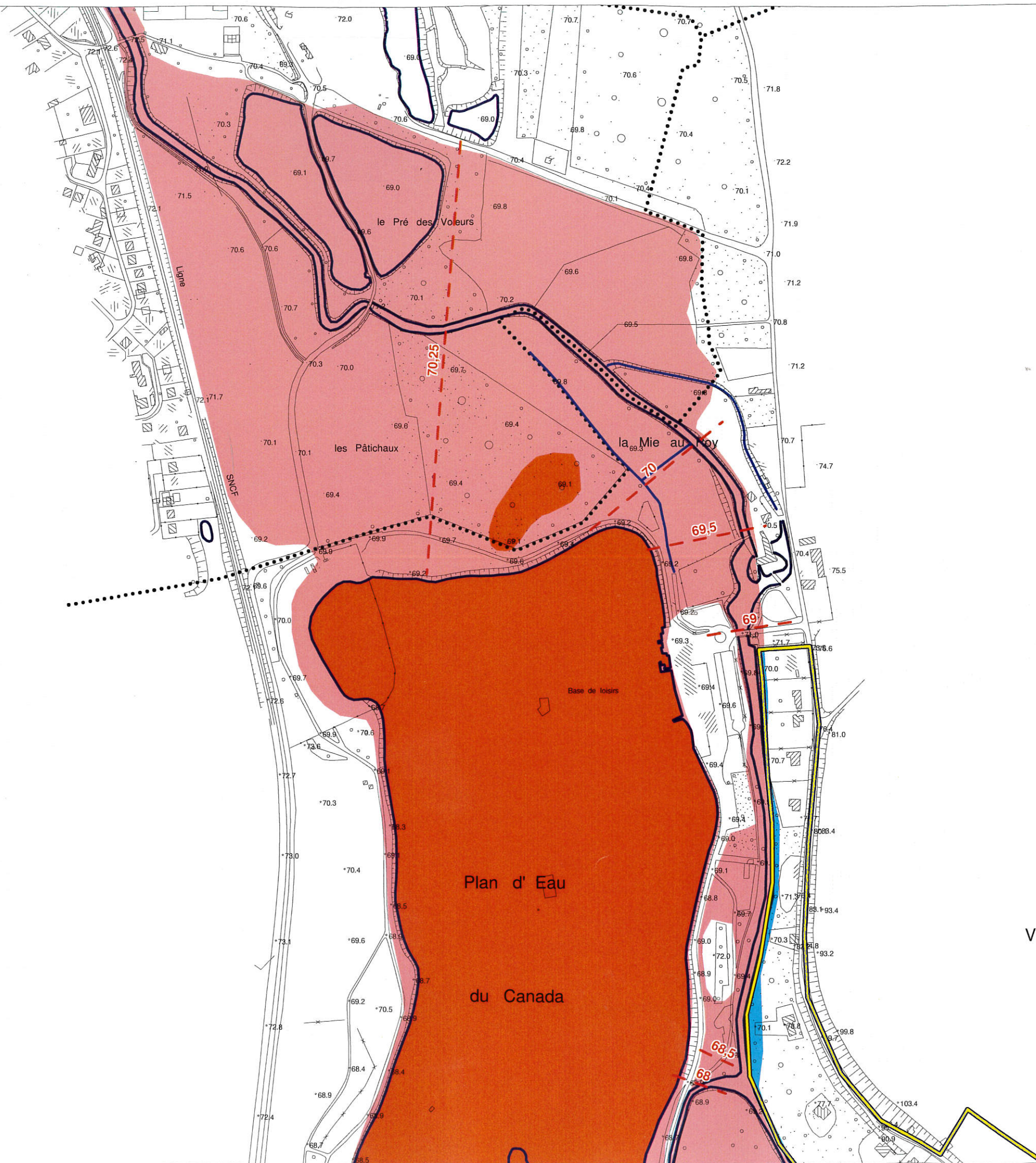
ASSISTANCE A LA MAITRISE D'OUVRAGE :
DIRECTION DEPARTEMENTALE DE
L'EQUIPEMENT DE L'OISE.
Service de l'Aménagement, de l'Urbanisme
et de l'Environnement (SAUE)
B.P. 317 - 60021 - BEAUVAIS Cédex
Tél : 03.44.06.50.00



Bureau d'Ingénieurs Conseils

I.S.L.
75, boulevard Mac Donald
75 019 PARIS Cedex










Commune
de
FOUQUENIES

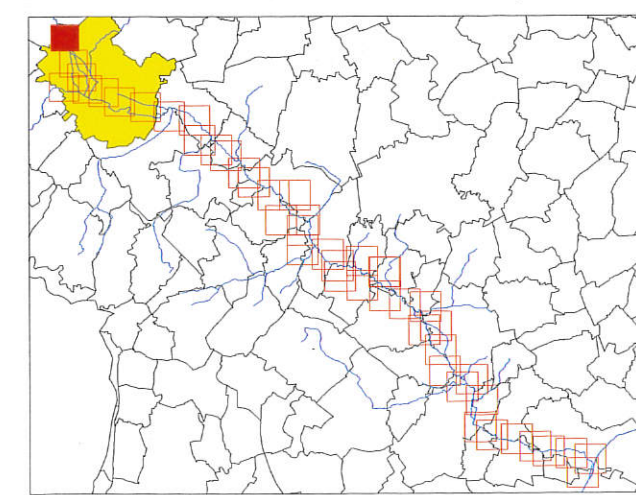
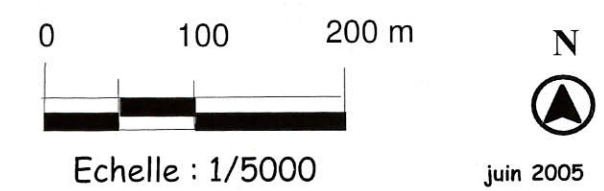


PPRI de la vallée du Thérain à l'aval de Beauvais

Carte du zonage réglementaire Commune de Beauvais

Zonage Réglementaire

- Zones Naturelles (Z.N.)
 -  Zone Rouge
 -  Zone Rouge Clair
- Zones Urbanisées (Z.U.)
 -  Zone Orange
 -  Zone Bleue
-  Zone d'Urbanisation Continue
-  Cours d'eau, fossés, étangs
-  60 Niveau des plus hautes eaux pour une crue centennale (m IGN 69)
-  XXX Hauteur d'eau maximum pour une crue centennale
-  Limites communales



VILLE

PPRI de la vallée du Thérain à l'aval de Beauvais

Carte du zonage réglementaire Commune de Beauvais

Zonage Réglementaire

Zones Naturelles (Z.N.)

 Zone Rouge


 Zone Rouge Clair


Zones Urbanisées (Z.U.)


 Zone Orange

 Zone Bleue

 Zone d'Urbanisation Continue

 Cours d'eau, fossés, étangs

 60 Niveau des plus hautes eaux
pour une crue centennale
(m IGN 69)

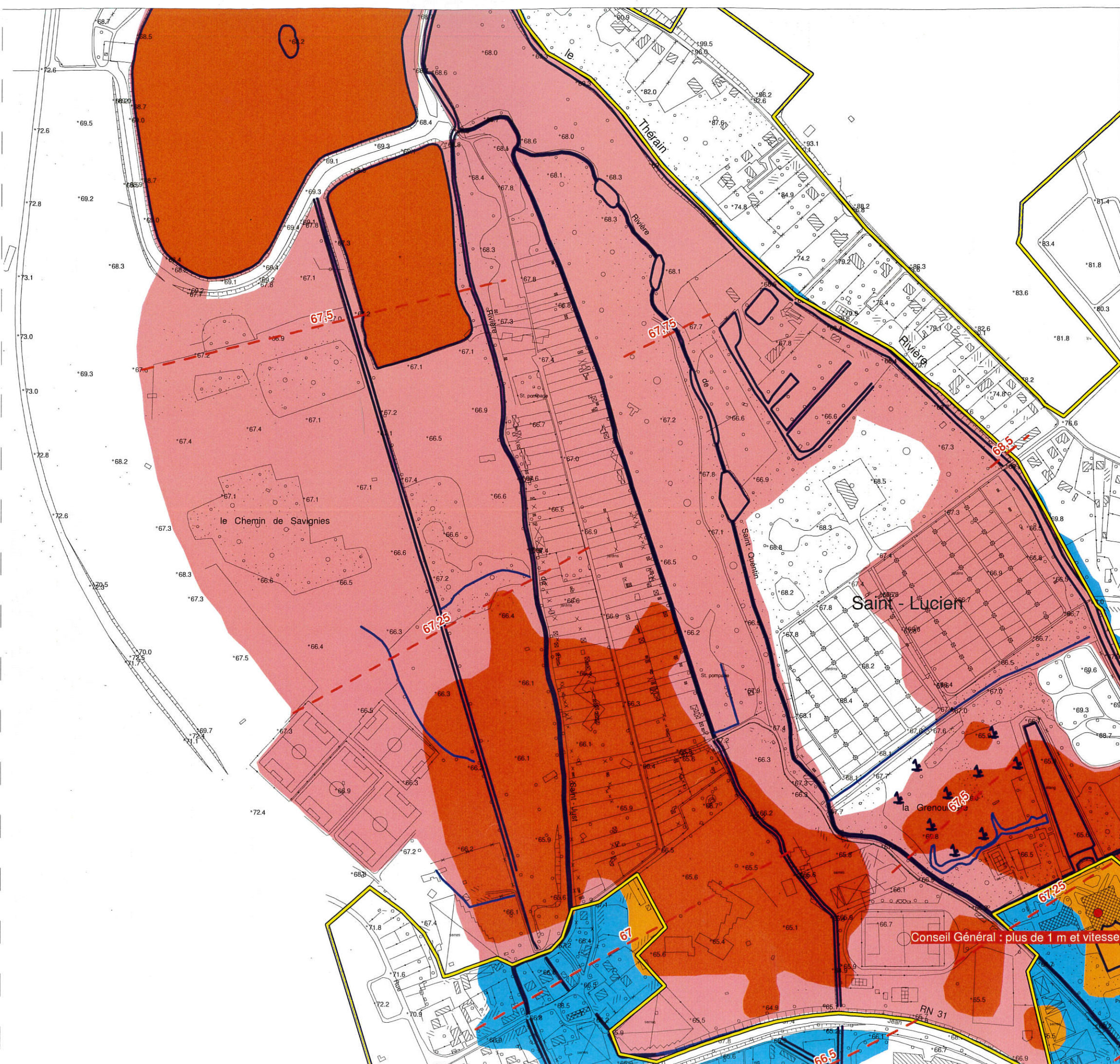
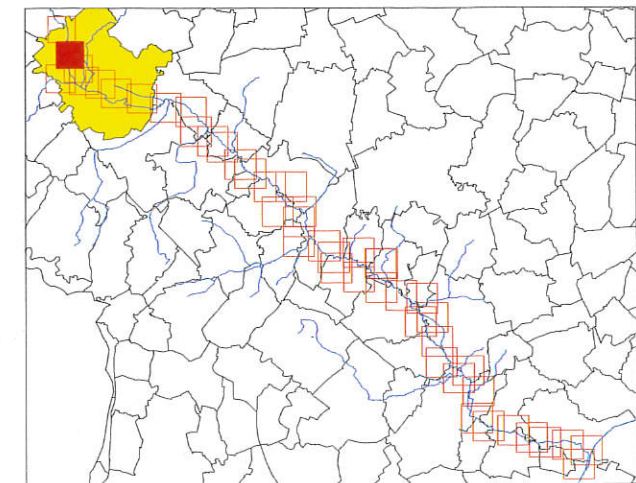
 XXX Hauteur d'eau maximum
pour une crue centennale

 Limites communales



Echelle : 1/5000

juin 2005



PPRI de la vallée du Thérain à l'aval de Beauvais

Carte du zonage réglementaire Commune de Beauvais

Zonage Réglementaire

Zones Naturelles (Z.N.)

Zone Rouge

Zone Rouge Clair

Zones Urbanisées (Z.U.)

Zone Orange

Zone Bleue

Zone d'Urbanisation Continue

Cours d'eau, fossés, étangs

60 Niveau des plus hautes eaux
pour une crue centennale
(m IGN 69)

XXX Hauteur d'eau maximum
pour une crue centennale

Limites communales

0 100 200 m

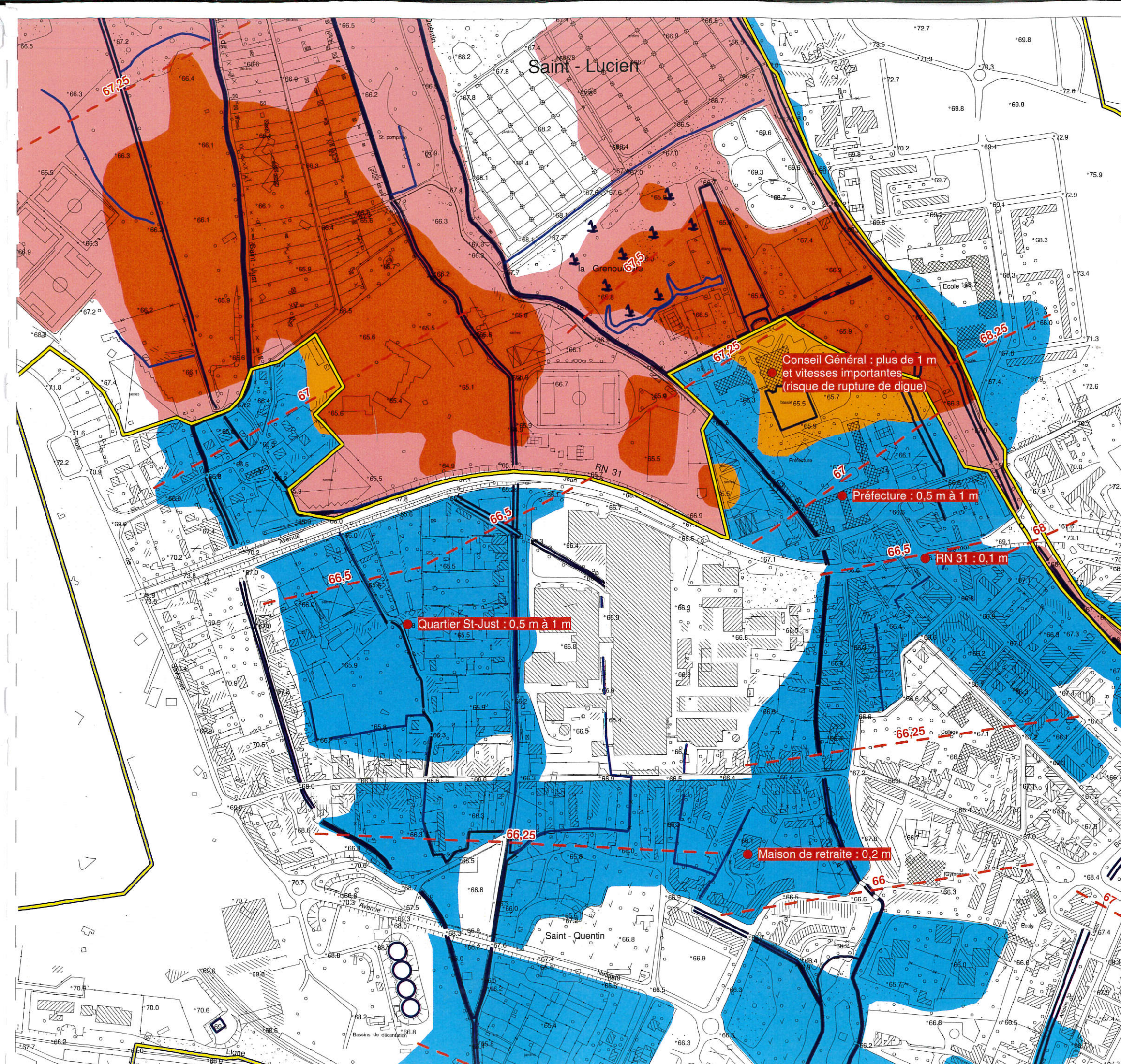
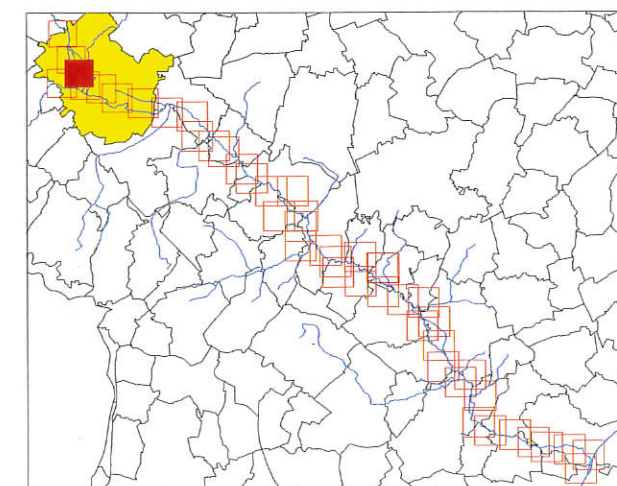


N



Echelle : 1/5000

juin 2005



PPRI de la vallée du Thérain à l'aval de Beauvais

Carte du zonage réglementaire Commune de Beauvais

Zonage Réglementaire

Zones Naturelles (Z.N.)

Zone Rouge

Zone Rouge Clair

Zones Urbanisées (Z.U.)

Zone Orange

Zone Bleue

Zone d'Urbanisation Continue

Cours d'eau, fossés, étangs

60 Niveau des plus hautes eaux
pour une crue centennale
(m IGN 69)

XXX Hauteur d'eau maximum
pour une crue centennale

Limites communales

0 100 200 m

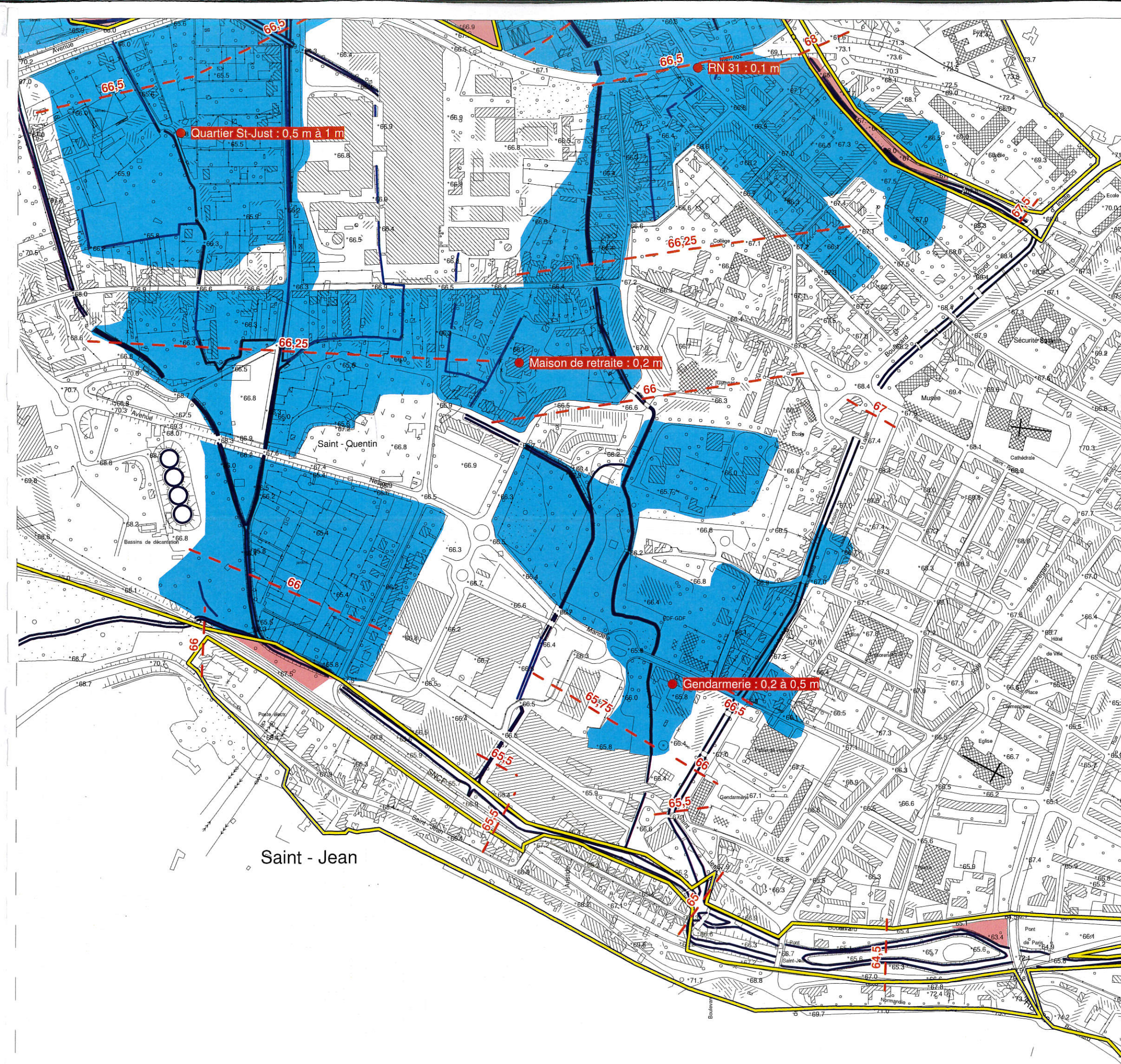
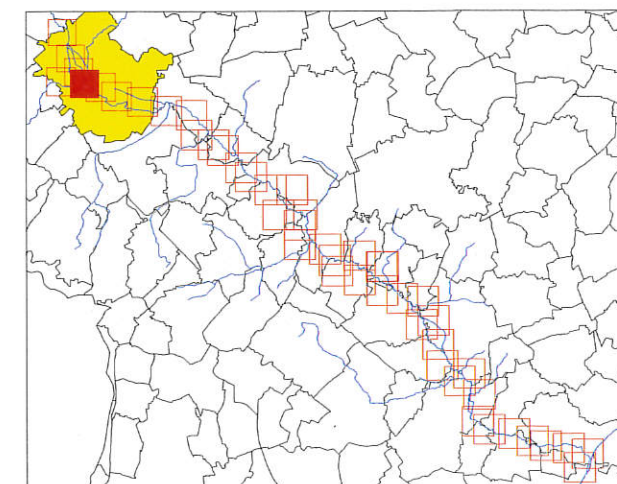


Echelle : 1/5000

N



juin 2005



PPRI de la vallée du Thérain à l'aval de Beauvais

Carte du zonage réglementaire Commune de Beauvais

Zonage Réglementaire

Zones Naturelles (Z.N.)

Zone Rouge

Zone Rouge Clair

Zones Urbanisées (Z.U.)

Zone Orange

Zone Bleue

Zone d'Urbanisation Continue

Cours d'eau, fossés, étangs

60 Niveau des plus hautes eaux
pour une crue centennale
(m IGN 69)

XXX Hauteur d'eau maximum
pour une crue centennale

Limites communales

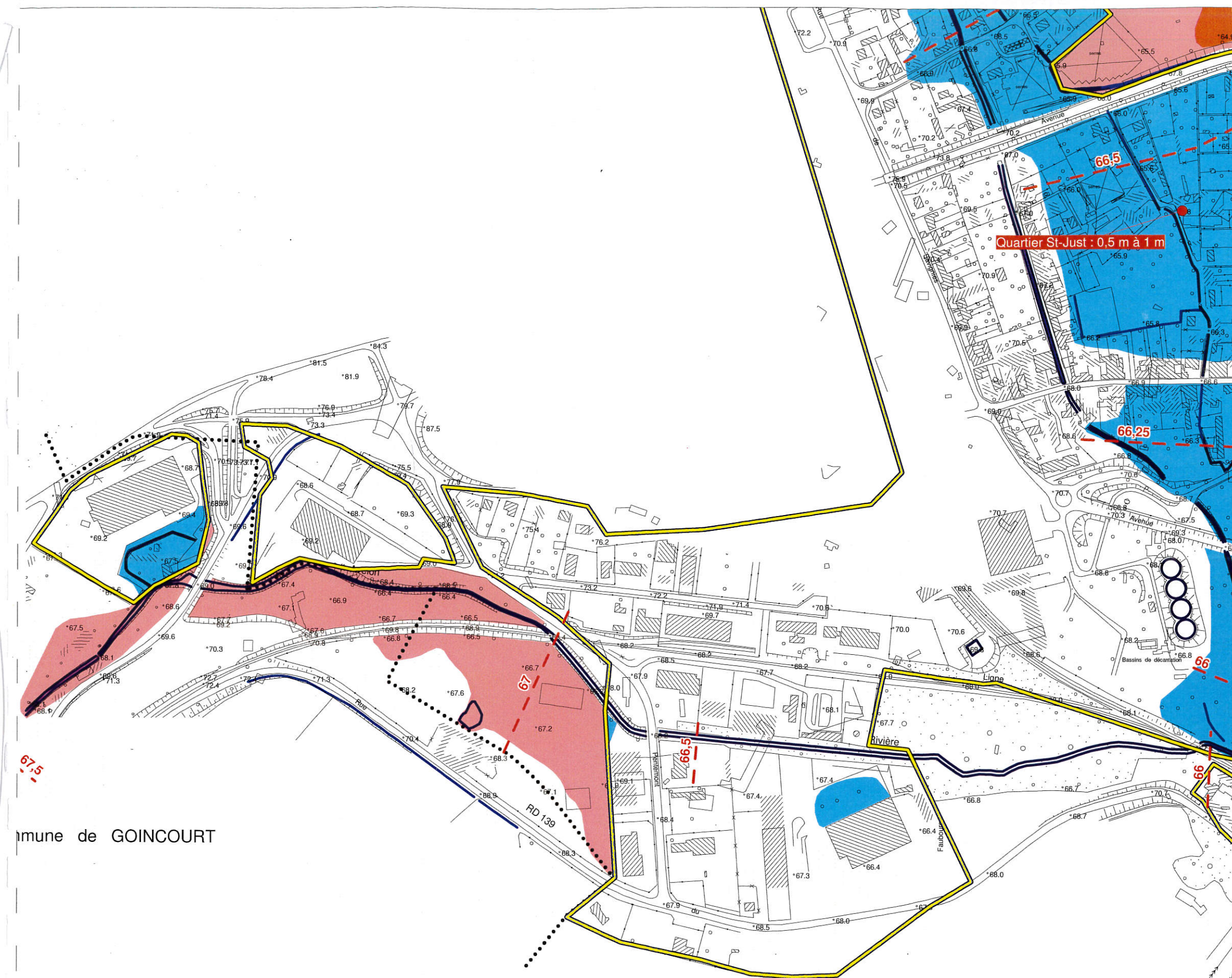
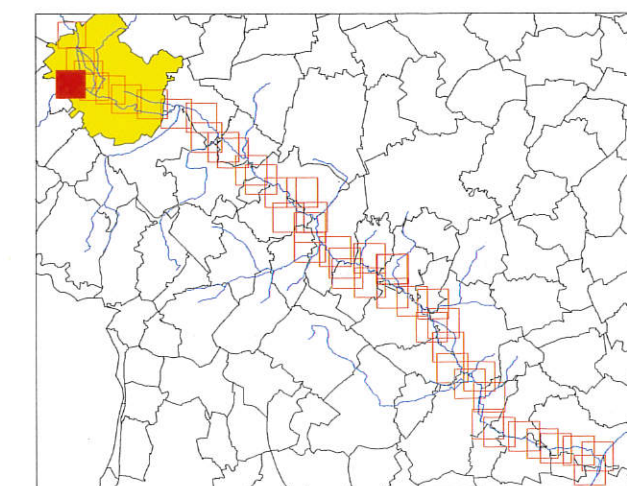
0 100 200 m



Echelle : 1/5000



juin 2005



Commune de GOINCOURT

PPRI de la vallée du Thérain à l'aval de Beauvais

Carte du zonage réglementaire Commune de Beauvais

Zonage Réglementaire

Zones Naturelles (Z.N.)

Zone Rouge

Zone Rouge Clair

Zones Urbanisées (Z.U.)

Zone Orange

Zone Bleue

Zone d'Urbanisation Continue

Cours d'eau, fossés, étangs

60 Niveau des plus hautes eaux
pour une crue centennale
(m IGN 69)

XXX Hauteur d'eau maximum
pour une crue centennale

Limites communales

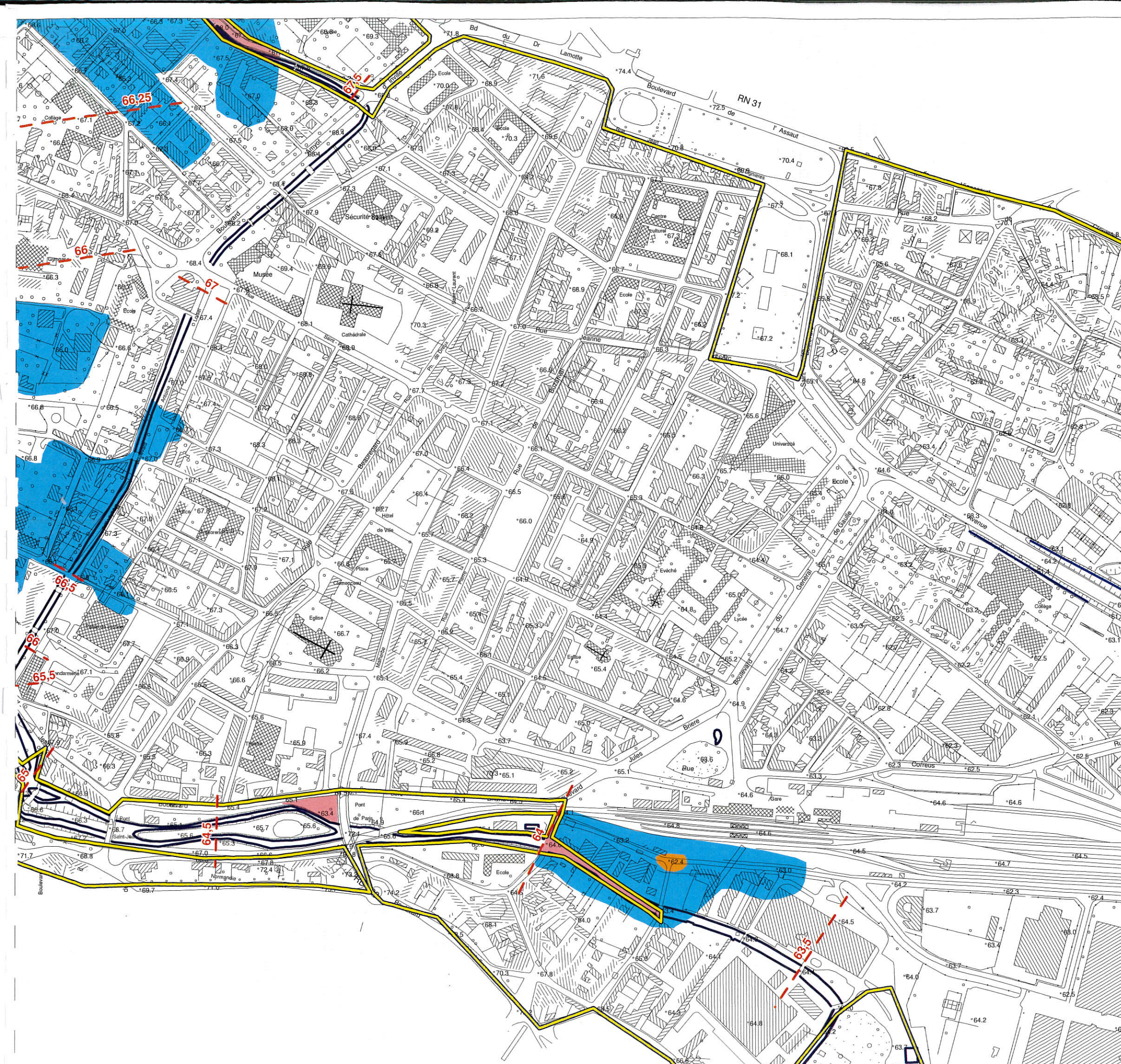
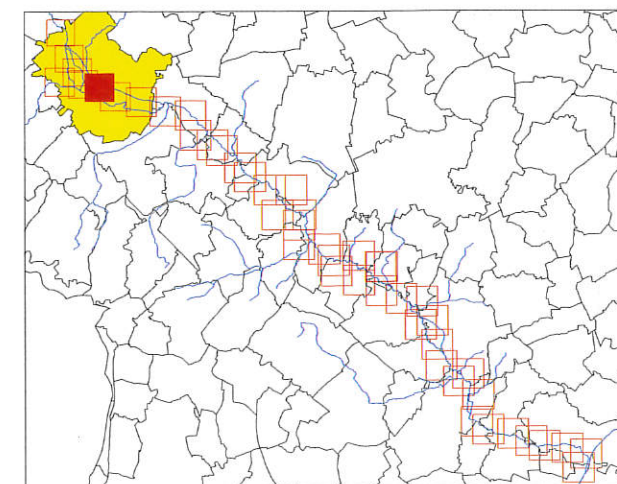
0 100 200 m



Echelle : 1/5000



juin 2005



PPRI de la vallée du Thérain à l'aval de Beauvais

Carte du zonage réglementaire Commune de Beauvais

Zonage Réglementaire

Zones Naturelles (Z.N.)

 Zone Rouge


 Zone Rouge Clair


Zones Urbanisées (Z.U.)


 Zone Orange

 Zone Bleue

 Zone d'Urbanisation Continue

 Cours d'eau, fossés, étangs

 60 Niveau des plus hautes eaux
pour une crue centennale
(m IGN 69)

 XXX Hauteur d'eau maximum
pour une crue centennale

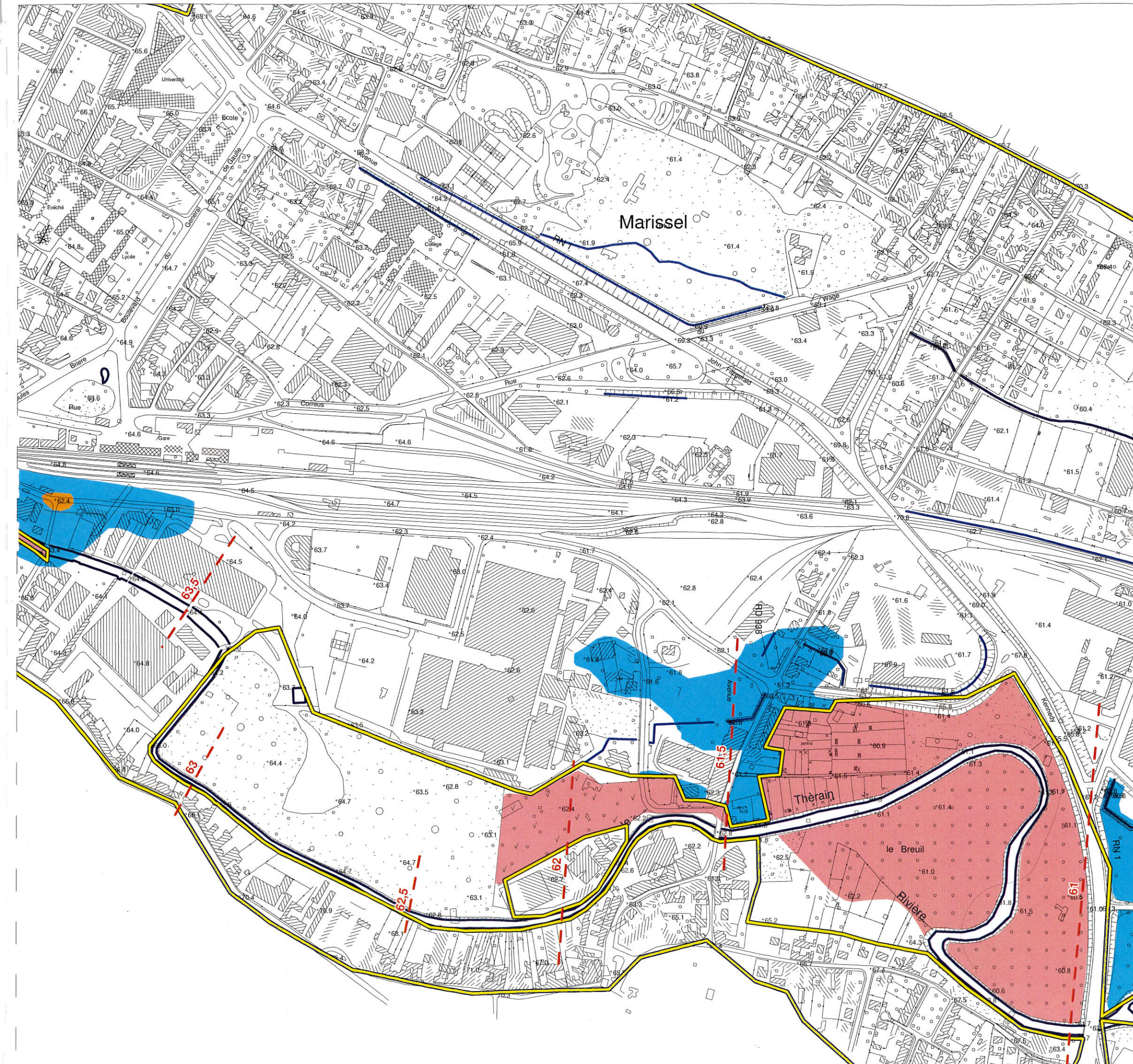
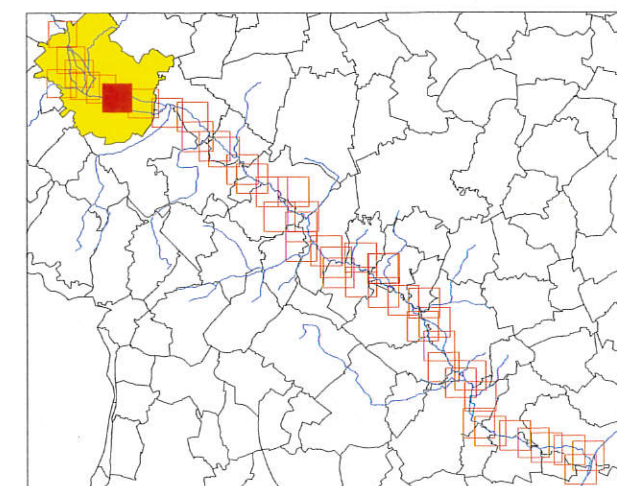
 Limites communales

0 100 200 m



Echelle : 1/5000

juin 2005



PPRI de la vallée du Thérain à l'aval de Beauvais

Carte du zonage réglementaire Commune de Beauvais

Zonage Réglementaire

Zones Naturelles (Z.N.)

Zone Rouge

Zone Rouge Clair

Zones Urbanisées (Z.U.)

Zone Orange

Zone Bleue

Zone d'Urbanisation Continue

Cours d'eau, fossés, étangs

60 Niveau des plus hautes eaux
pour une crue centennale
(m IGN 69)

XXX Hauteur d'eau maximum
pour une crue centennale

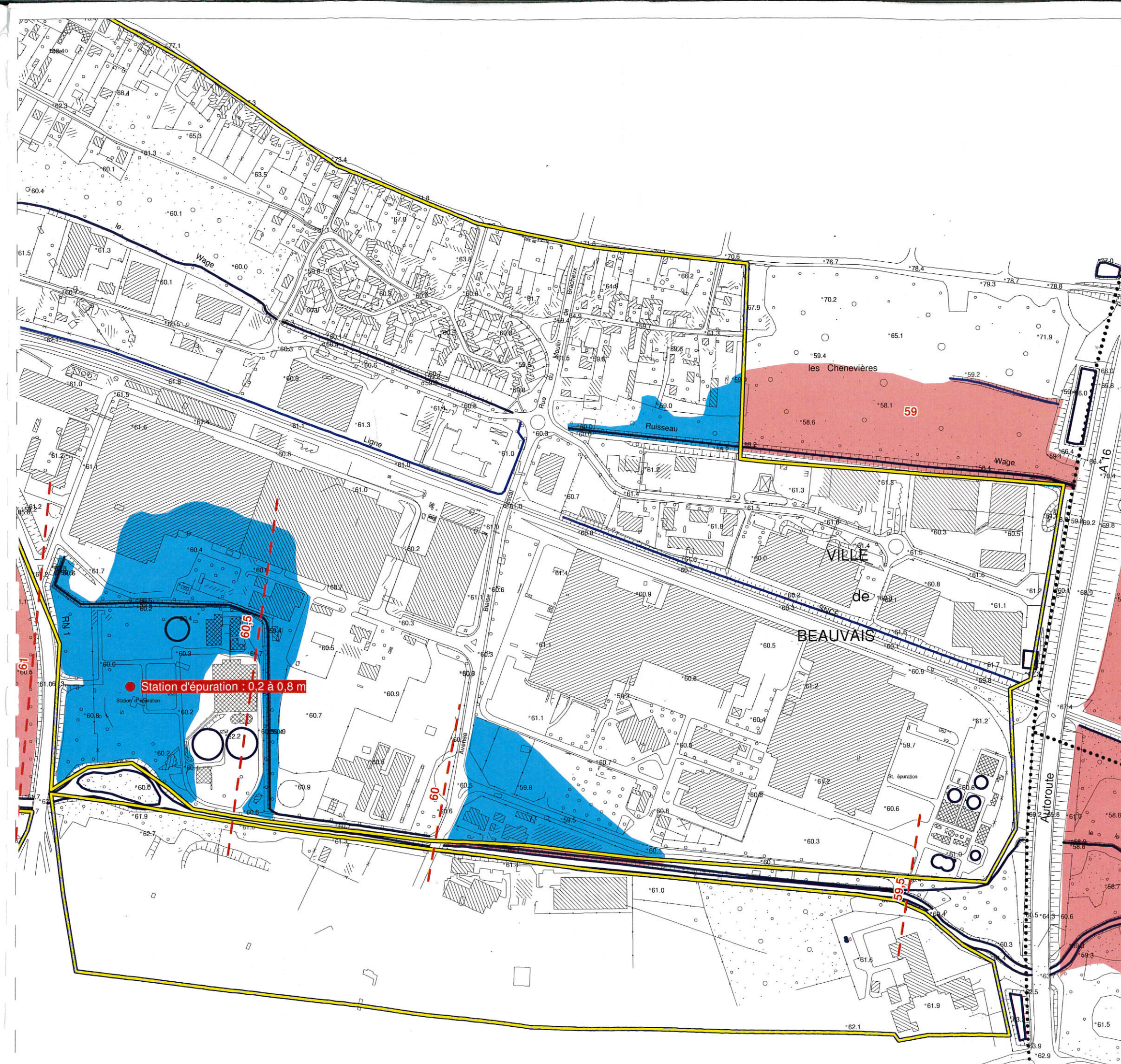
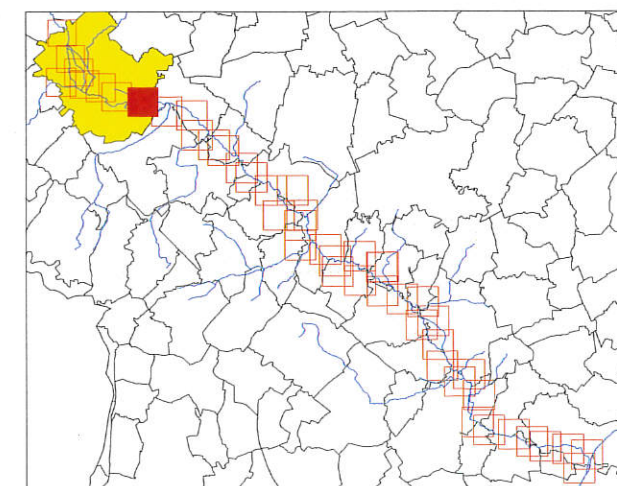
Limites communales

0 100 200 m



Echelle : 1/5000

juin 2005



PPRI de la vallée du Thérain
à l'aval de Beauvais
Carte du zonage réglementaire
Communes de Therdonne
et Allonne

Zonage Réglementaire

Zones Naturelles (Z.N.)

Zone Rouge

Zone Rouge Clair

Zones Urbanisées (Z.U.)

Zone Orange

Zone Bleue

Zone d'Urbanisation Continue

Cours d'eau, fossés, étangs

60 Niveau des plus hautes eaux
pour une crue centennale
(m IGN 69)

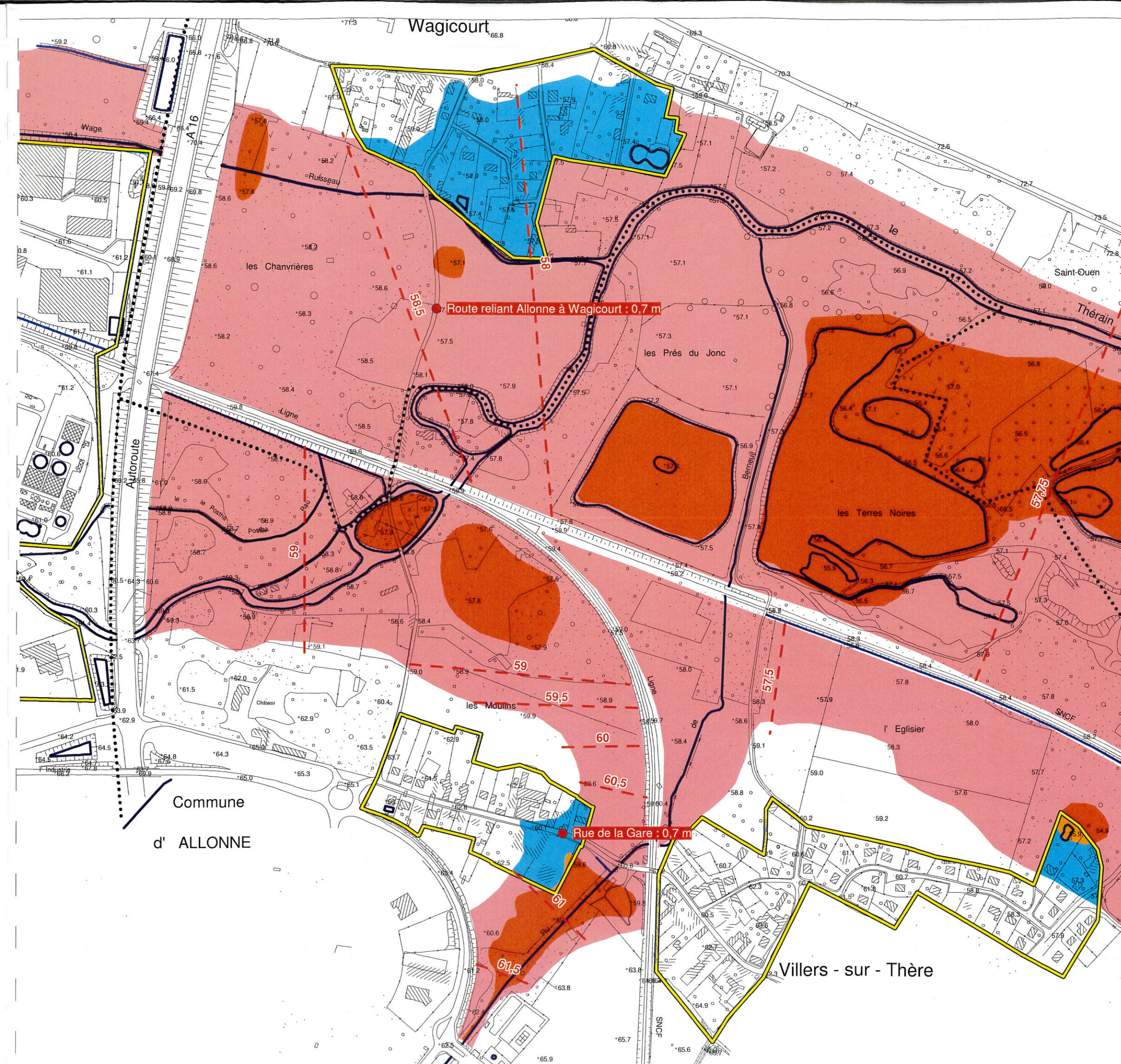
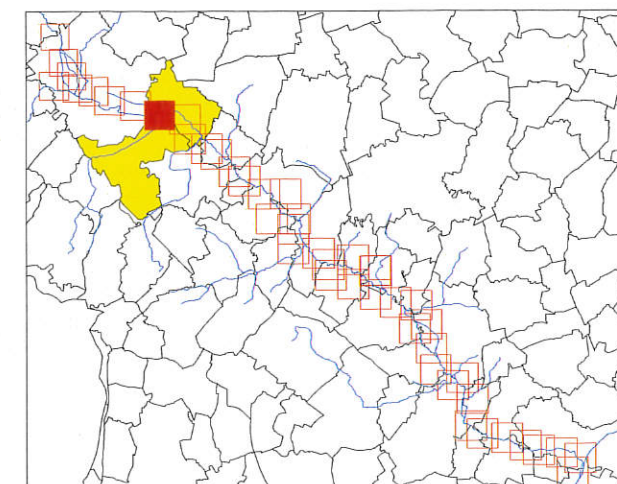
XXX Hauteur d'eau maximum
pour une crue centennale

..... Limites communales

0 100 200 m

Echelle : 1/5000

Jun 2005



Commune de THERDONNE

PPRI de la vallée du Thérain
à l'aval de Beauvais
Carte du zonage réglementaire
Communes de Therdonne
et Allonne

Zonage Réglementaire

Zones Naturelles (Z.N.)

Zone Rouge

Zone Rouge Clair

Zones Urbanisées (Z.U.)

Zone Orange

Zone Bleue

Zone d'Urbanisation Continue

Cours d'eau, fossés, étangs

60 Niveau des plus hautes eaux
pour une crue centennale
(m IGN 69)

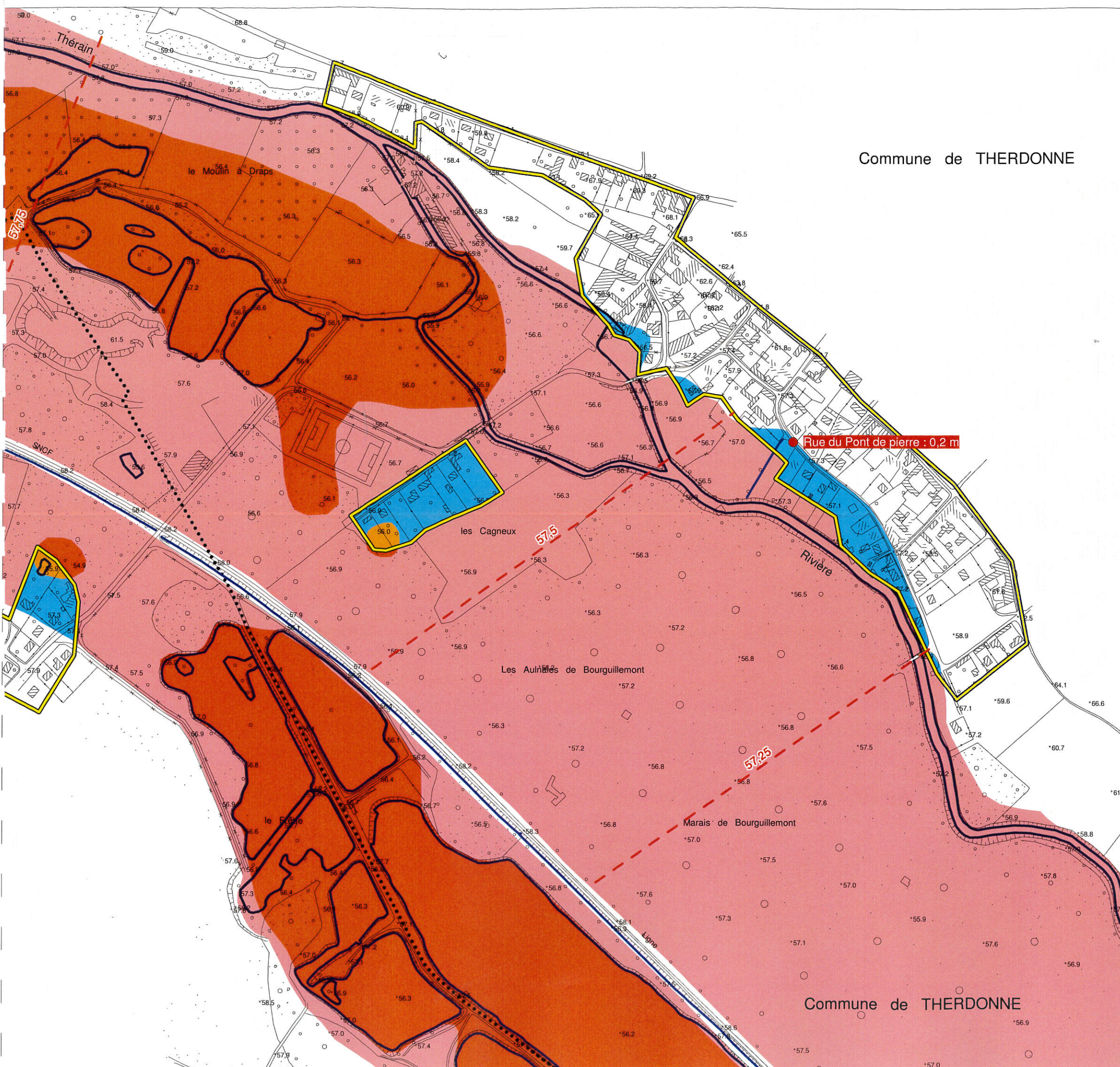
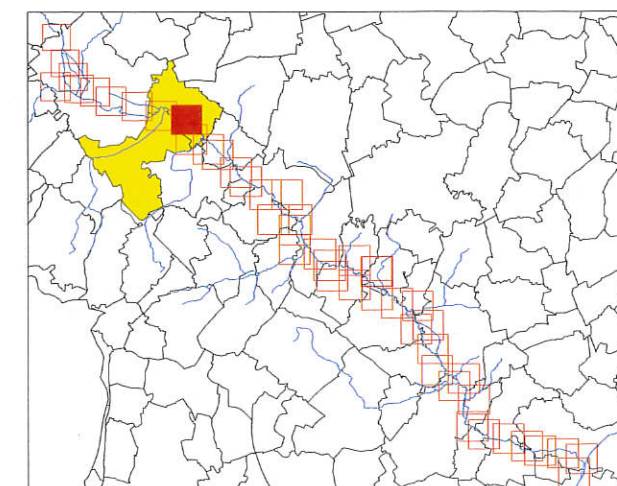
XXX Hauteur d'eau maximum
pour une crue centennale

..... Limites communales



Echelle : 1/5000

Jun 2005



PPRI de la vallée du Thérain
à l'aval de Beauvais
Carte du zonage réglementaire
Communes de Therdonne
et Allonne

Zonage Réglementaire

Zones Naturelles (Z.N.)

Zone Rouge

Zone Rouge Clair

Zones Urbanisées (Z.U.)

Zone Orange

Zone Bleue

Zone d'Urbanisation Continue

Cours d'eau, fossés, étangs

60 Niveau des plus hautes eaux
pour une crue centennale
(m IGN 69)

XXX Hauteur d'eau maximum
pour une crue centennale

Limites communales

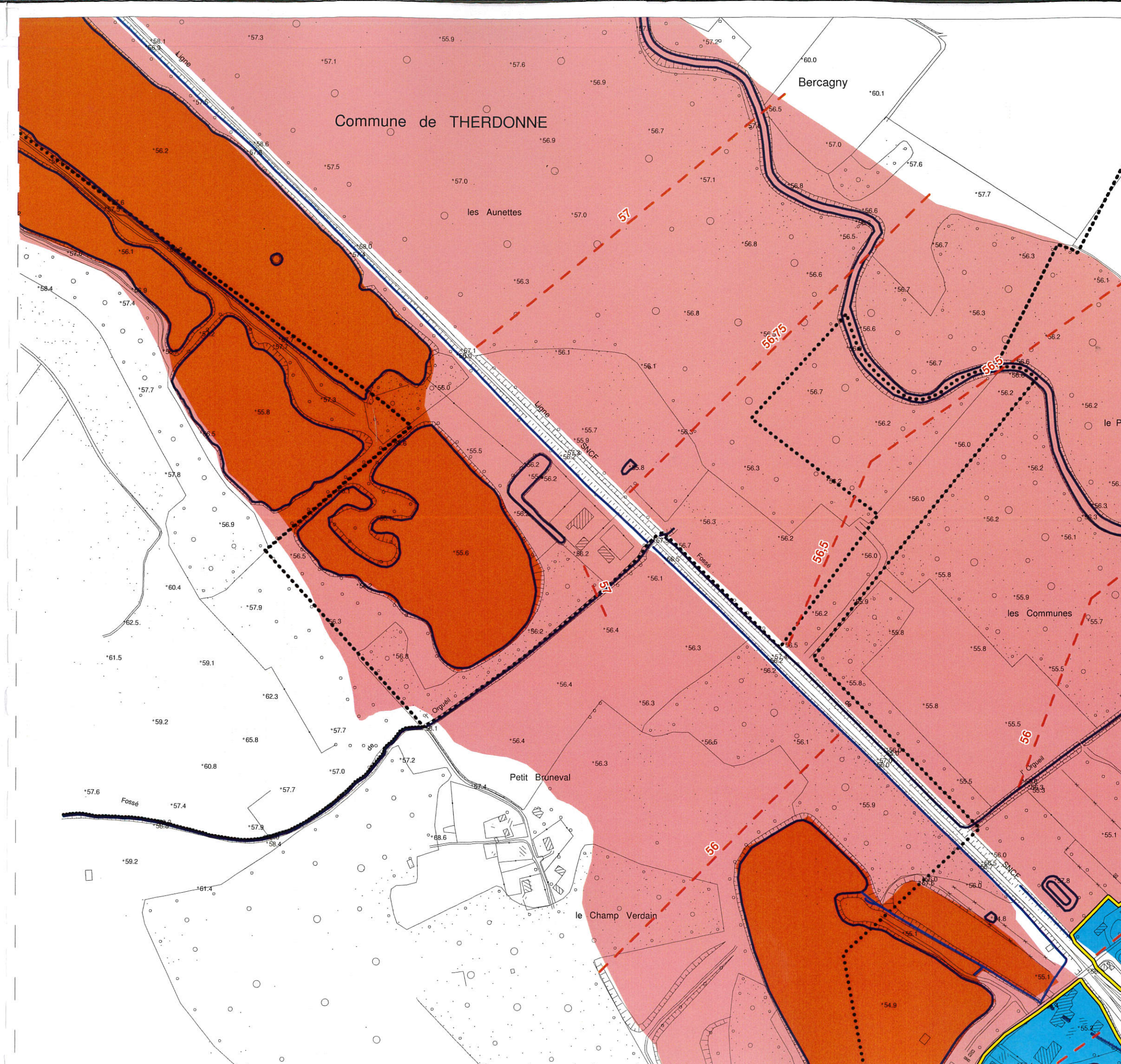
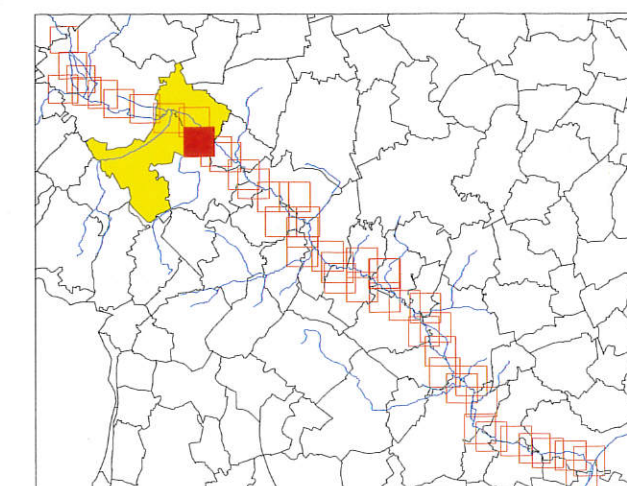
0 100 200 m



Echelle : 1/5000



Juin 2005



PPRI de la vallée du Thérain
à l'aval de Beauvais
Carte du zonage réglementaire
Communes de Warluis
et Rochy-Condé

Commune de ROCHY - CONDE

Zonage Réglementaire

Zones Naturelles (Z.N.)

Zone Rouge

Zone Rouge Clair

Zones Urbanisées (Z.U.)

Zone Orange

Zone Bleue

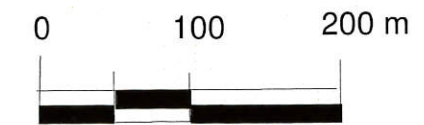
Zone d'Urbanisation Continue

Cours d'eau, fossés, étangs

60 Niveau des plus hautes eaux
pour une crue centennale
(m IGN 69)

XXX Hauteur d'eau maximum
pour une crue centennale

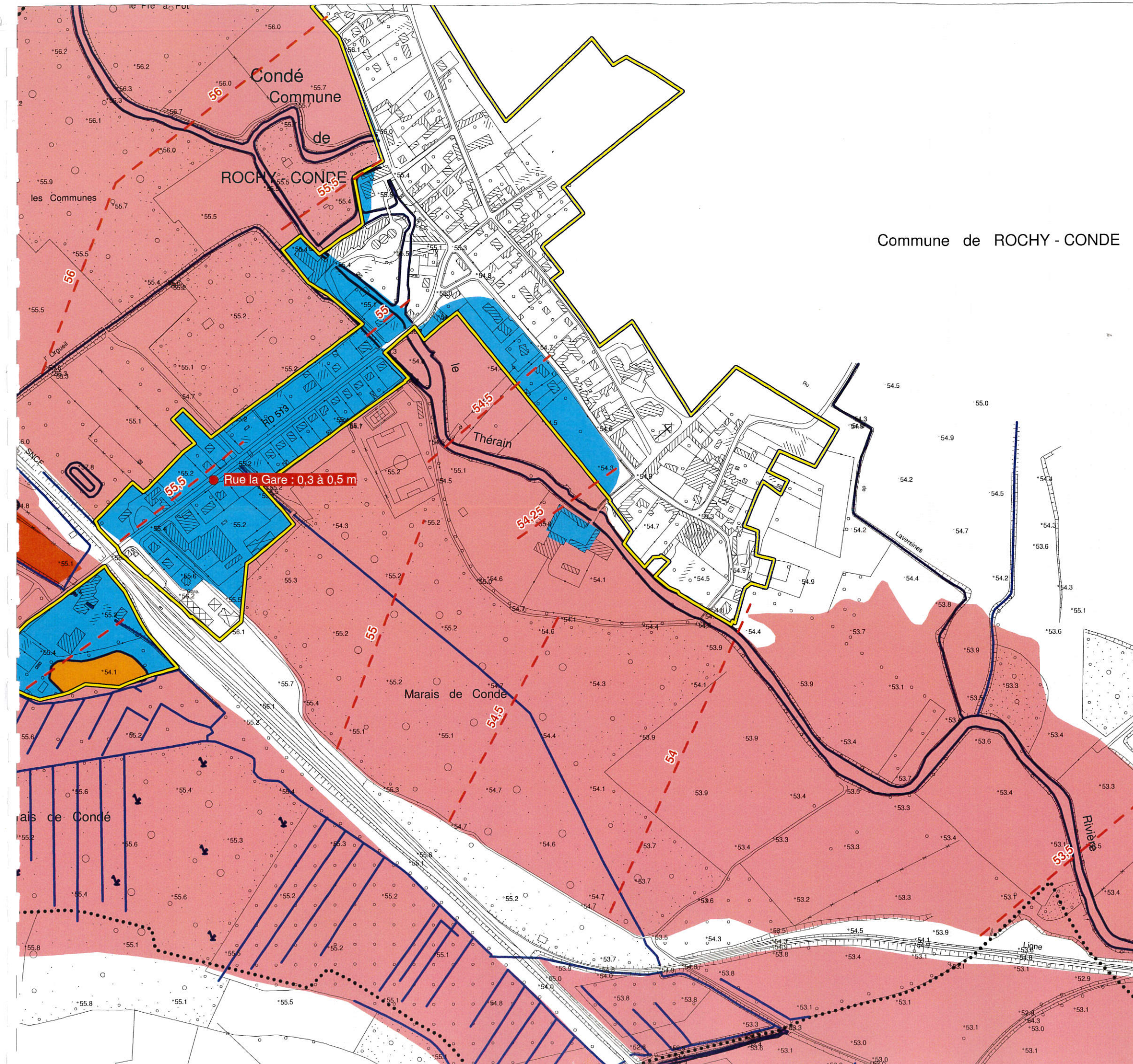
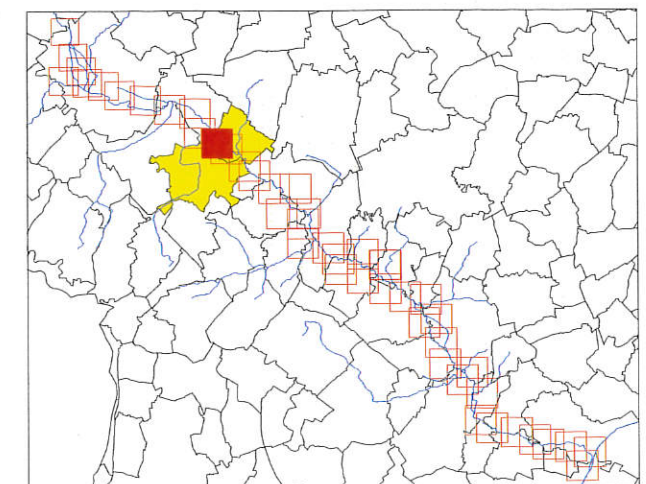
..... Limites communales



Echelle : 1/5000



Juin 2005

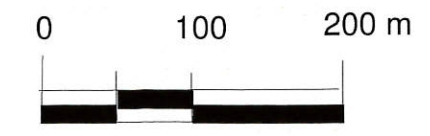


PPRI de la vallée du Thérain
à l'aval de Beauvais
Carte du zonage réglementaire
Communes de Warluis
et Rochy-Condé

Zonage Réglementaire

- Zones Naturelles (Z.N.)
 - Zone Rouge
 - Zone Rouge Clair
- Zones Urbanisées (Z.U.)
 - Zone Orange
 - Zone Bleue

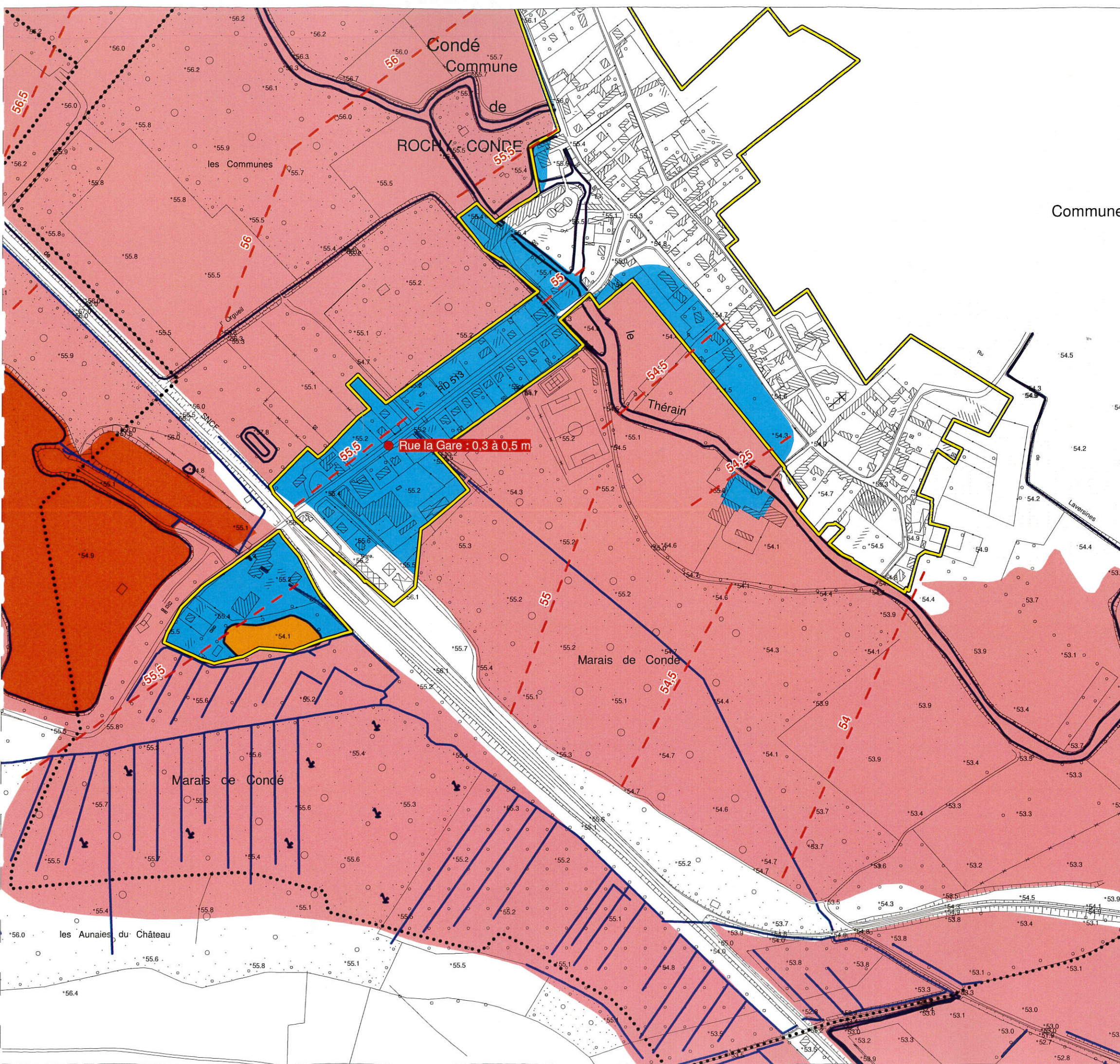
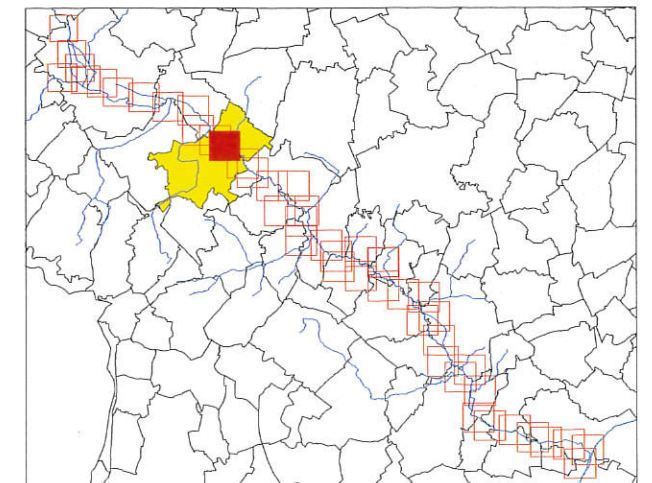
- Zone d'Urbanisation Continue
- Cours d'eau, fossés, étangs
- 60 Niveau des plus hautes eaux pour une crue centennale (m IGN 69)
- XXX Hauteur d'eau maximum pour une crue centennale
- Limites communales



Echelle : 1/5000



Juin 2005



PPRI de la vallée du Thérain
à l'aval de Beauvais
Carte du zonage réglementaire
Communes de Warluis
et Rochy-Condé

Commune de ROCHY - CONDE

Zonage Réglementaire

Zones Naturelles (Z.N.)

Zone Rouge

Zone Rouge Clair

Zones Urbanisées (Z.U.)

Zone Orange

Zone Bleue

Zone d'Urbanisation Continue

Cours d'eau, fossés, étangs

60 Niveau des plus hautes eaux pour une crue centennale (m IGN 69)

XXX Hauteur d'eau maximum pour une crue centennale

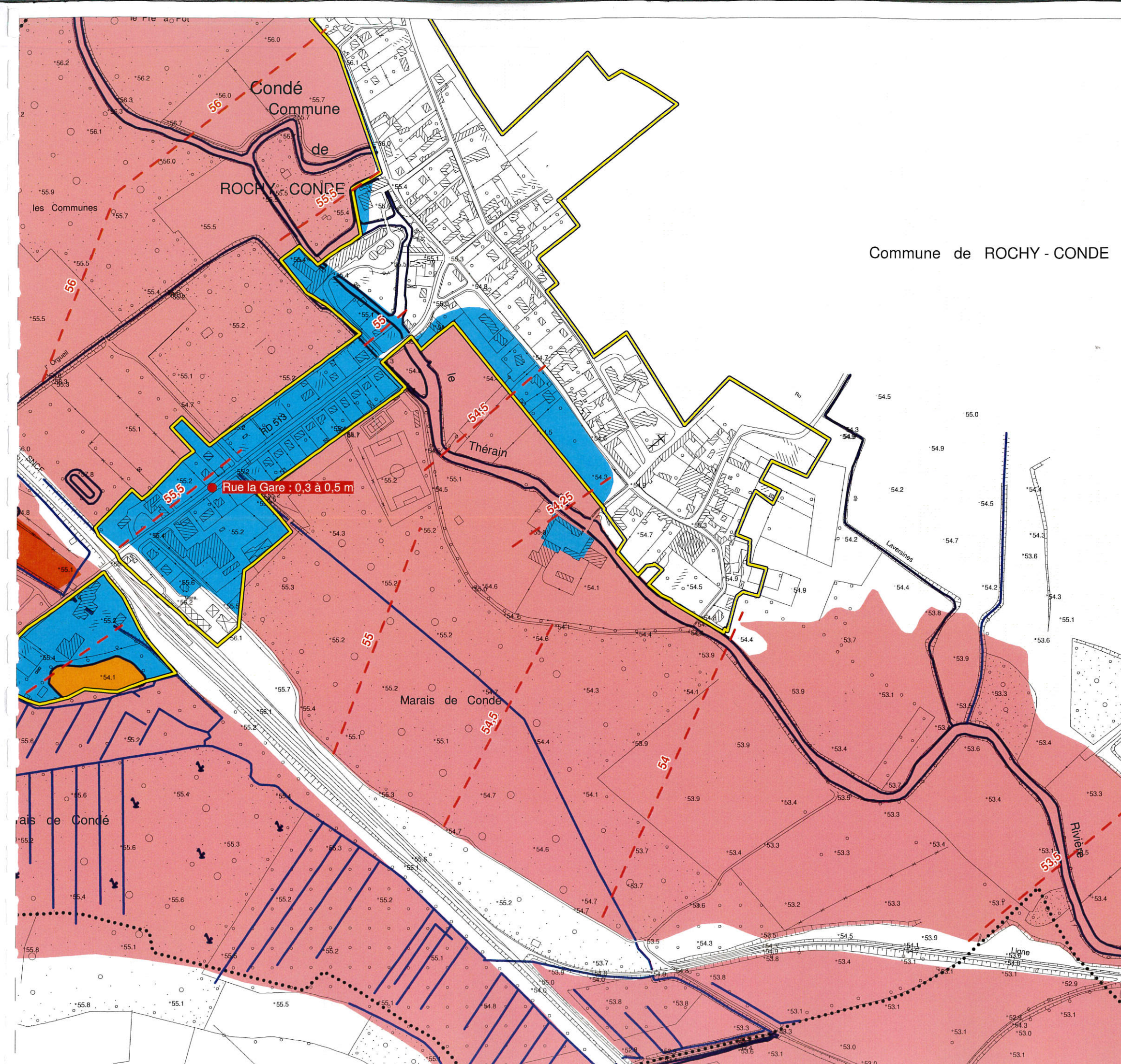
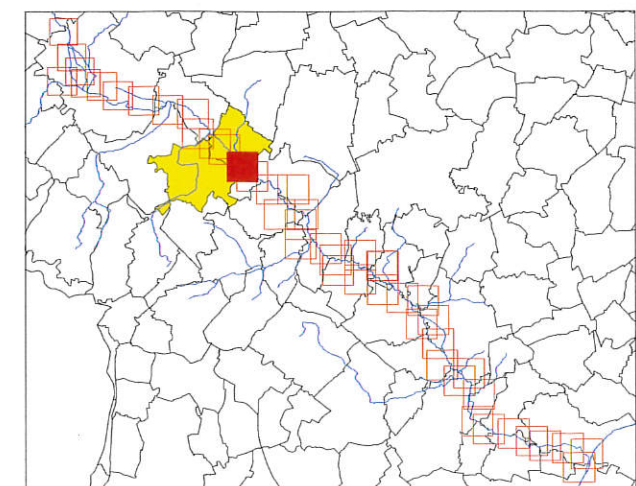
Limites communales



Echelle : 1/5000



Juin 2005



**PPRI de la vallée du Thérain
à l'aval de Beauvais**
Carte du zonage réglementaire
**Communes de Bailleul-sur-Thérain,
Montreuil-sur-Thérain
et Villers-st-Sépulcre**

Zonage Réglementaire

Zones Naturelles (Z.N.)

Zone Rouge

Zone Rouge Clair

Zones Urbanisées (Z.U.)

Zone Orange

Zone Bleue

Zone d'Urbanisation Continue

Cours d'eau, fossés, étangs

60 Niveau des plus hautes eaux
pour une crue centennale
(m IGN 69)

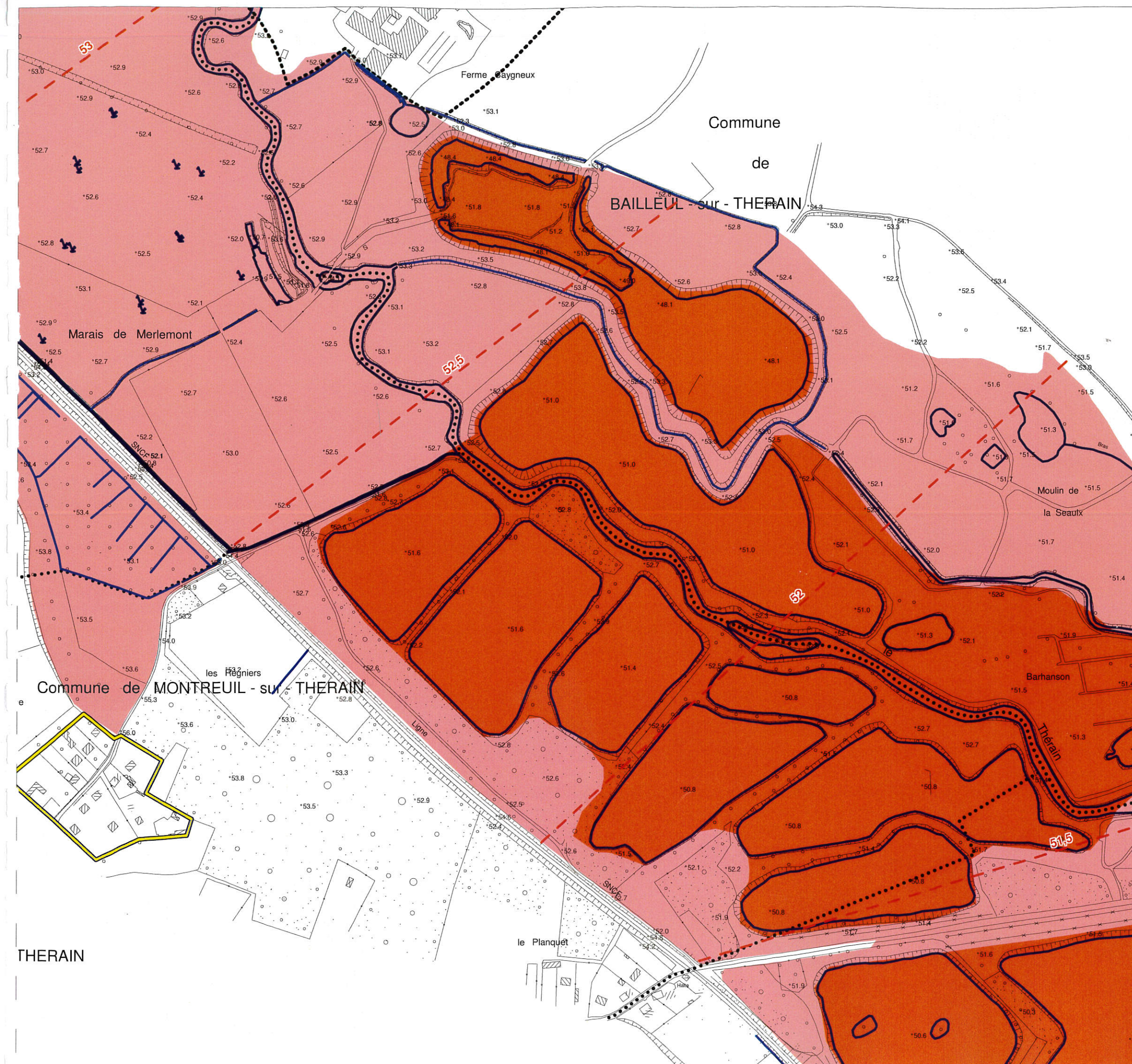
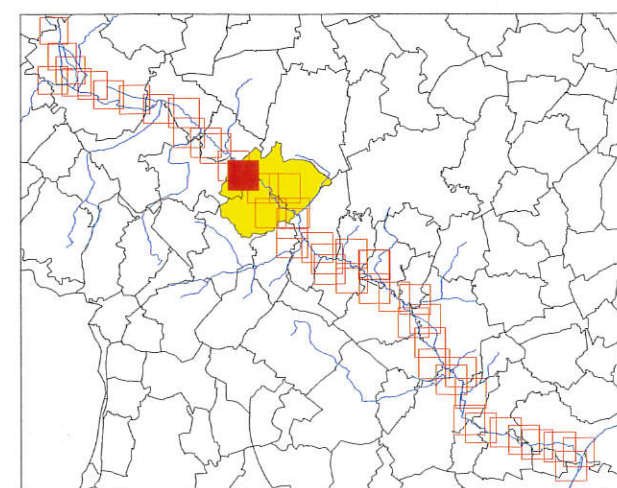
XXX Hauteur d'eau maximum
pour une crue centennale

Limites communales



Echelle : 1/5000

Jun 2005



**PPRI de la vallée du Thérain
à l'aval de Beauvais**
Carte du zonage réglementaire
**Communes de Bailleul-sur-Thérain,
Montreuil-sur-Thérain
et Villers-st-Sépulcre**

Zonage Réglementaire

Zones Naturelles (Z.N.)

Zone Rouge

Zone Rouge Clair

Zones Urbanisées (Z.U.)

Zone Orange

Zone Bleue

Zone d'Urbanisation Continue

Cours d'eau, fossés, étangs

60 Niveau des plus hautes eaux
pour une crue centennale
(m IGN 69)

XXX Hauteur d'eau maximum
pour une crue centennale

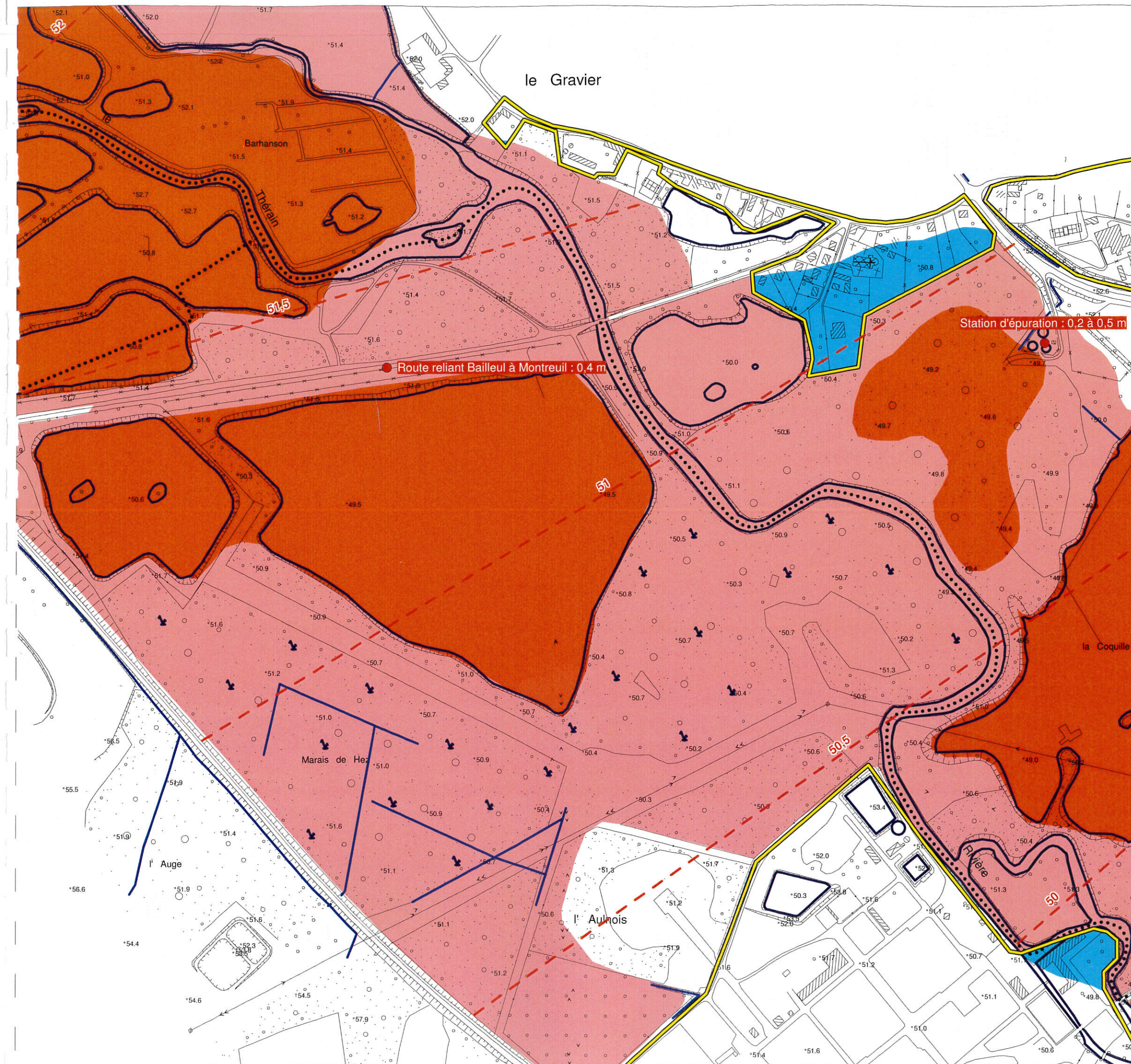
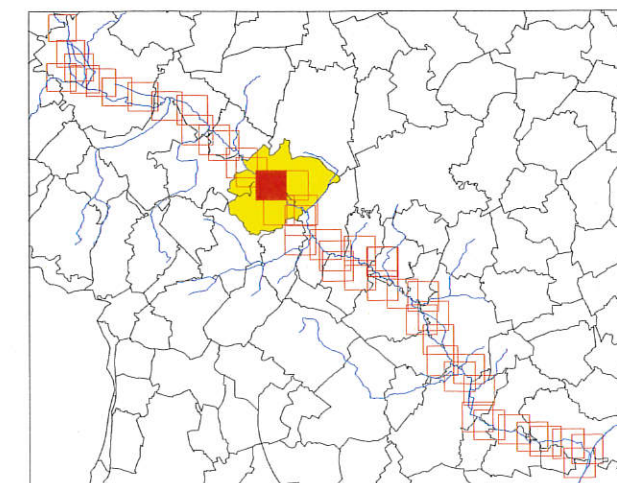
Limites communales



Echelle : 1/5000



Juin 2005



Commune de BAILLEUL - sur - THERAIN

**PPRI de la vallée du Thérain
à l'aval de Beauvais**
**Carte du zonage réglementaire
Communes de Bailleul-sur-Thérain,
Montreuil-sur-Thérain
et Villers-st-Sépulcre**

Zonage Réglementaire

Zones Naturelles (Z.N.)

Zone Rouge

Zone Rouge Clair

Zones Urbanisées (Z.U.)

Zone Orange

Zone Bleue

Zone d'Urbanisation Continue

Cours d'eau, fossés, étangs

60 Niveau des plus hautes eaux
pour une crue centennale
(m IGN 69)

XXX Hauteur d'eau maximum
pour une crue centennale

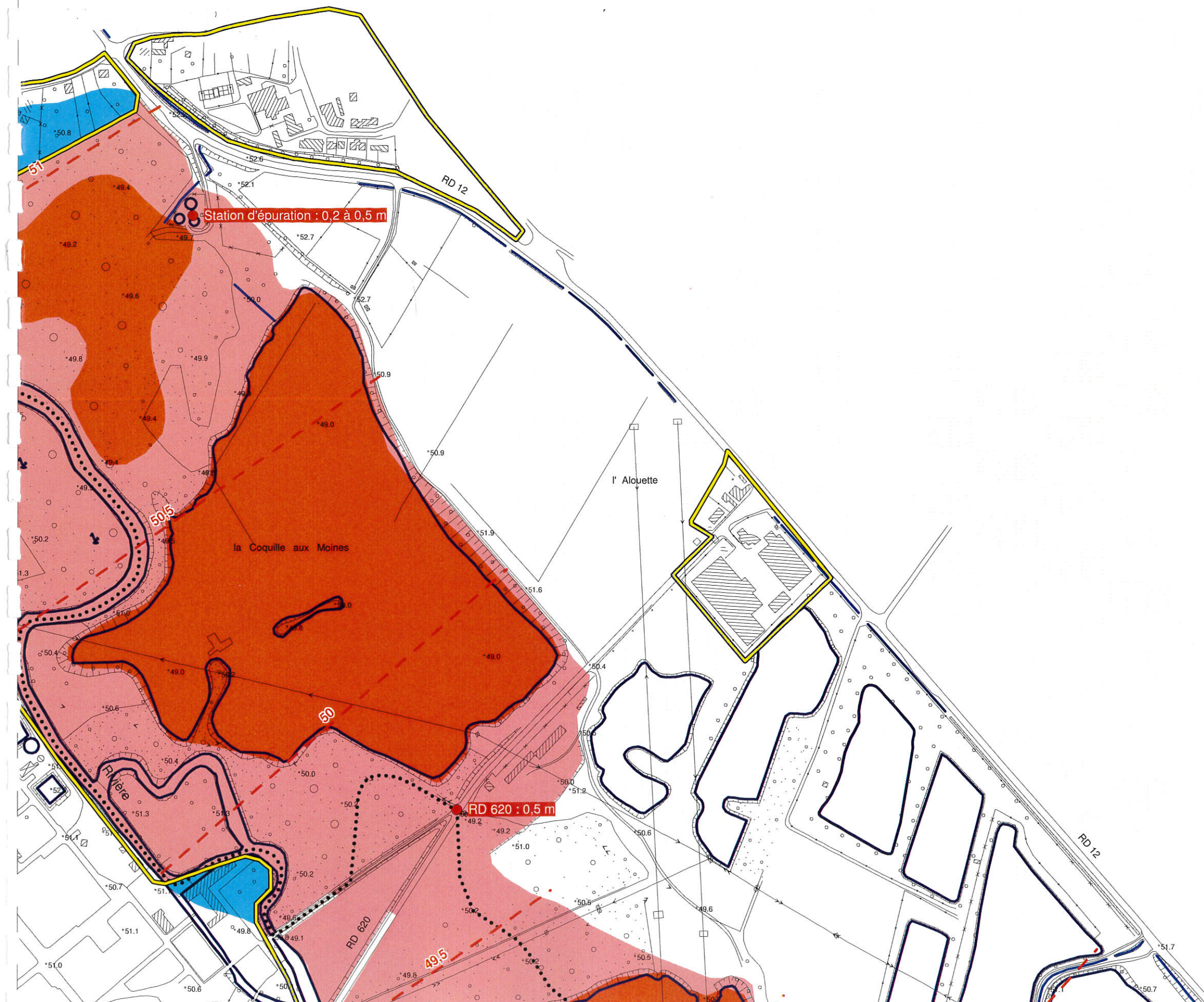
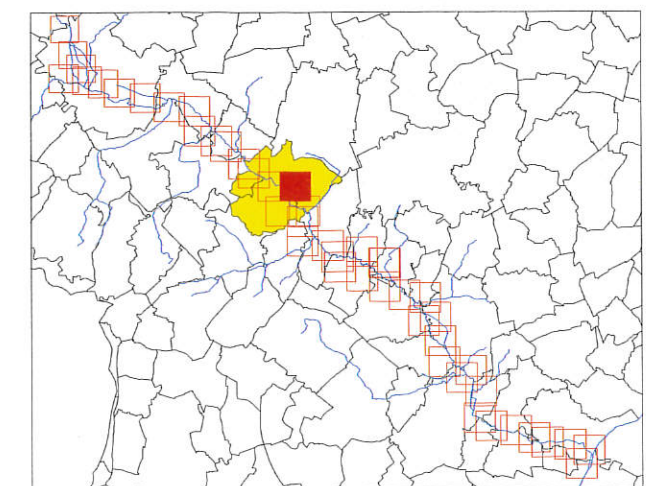
Limites communales

0 100 200 m



Echelle : 1/5000

Juin 2005



**PPRI de la vallée du Thérain
à l'aval de Beauvais**
Carte du zonage réglementaire
**Communes de Bailleul-sur-Thérain,
Montreuil-sur-Thérain
et Villers-st-Sépulcre**

Zonage Réglementaire

Zones Naturelles (Z.N.)

Zone Rouge

Zone Rouge Clair

Zones Urbanisées (Z.U.)

Zone Orange

Zone Bleue

Zone d'Urbanisation Continue

Cours d'eau, fossés, étangs

60 Niveau des plus hautes eaux
pour une crue centennale
(m IGN 69)

XXX Hauteur d'eau maximum
pour une crue centennale

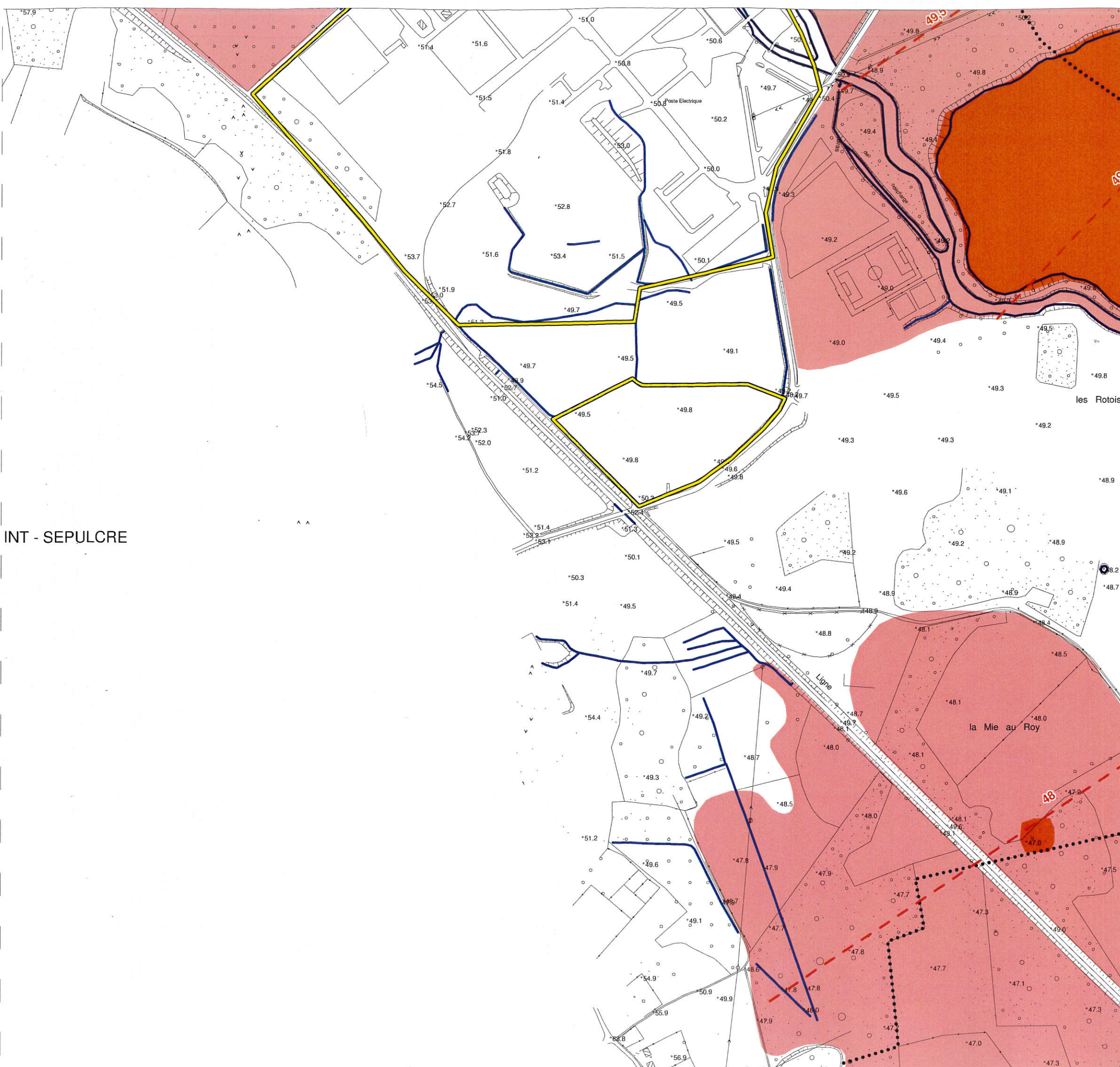
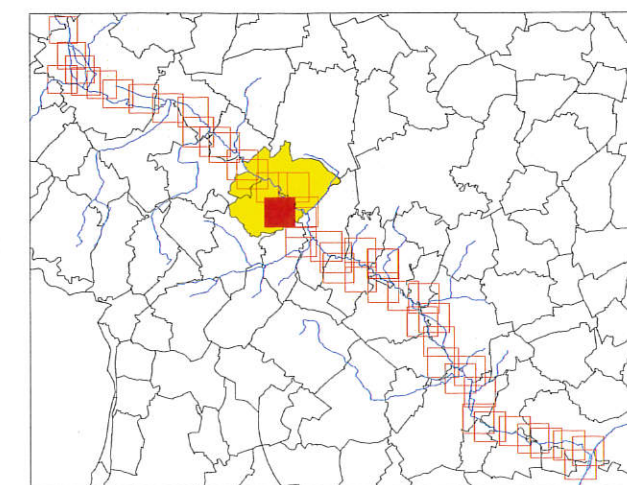
Limites communales



Echelle : 1/5000



Juin 2005



INT - SEPULCRE

**PPRI de la vallée du Thérain
à l'aval de Beauvais**
Carte du zonage réglementaire
**Communes de Bailleul-sur-Thérain,
Montreuil-sur-Thérain
et Villers-st-Sépulcre**

Zonage Réglementaire

Zones Naturelles (Z.N.)

Zone Rouge

Zone Rouge Clair

Zones Urbanisées (Z.U.)

Zone Orange

Zone Bleue


Zone d'Urbanisation Continue

Cours d'eau, fossés, étangs

60 Niveau des plus hautes eaux
pour une crue centennale
(m IGN 69)

XXX Hauteur d'eau maximum
pour une crue centennale

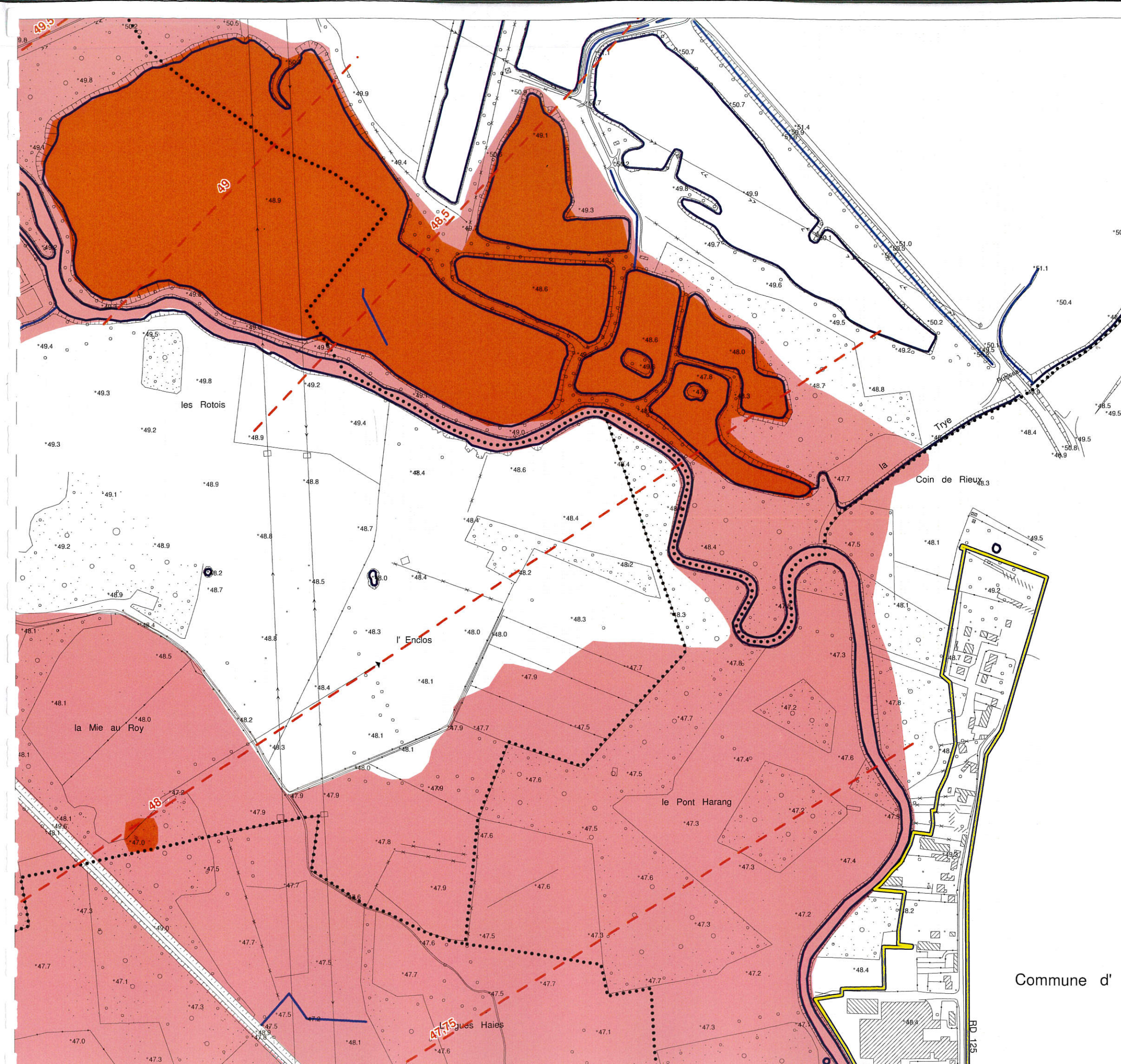
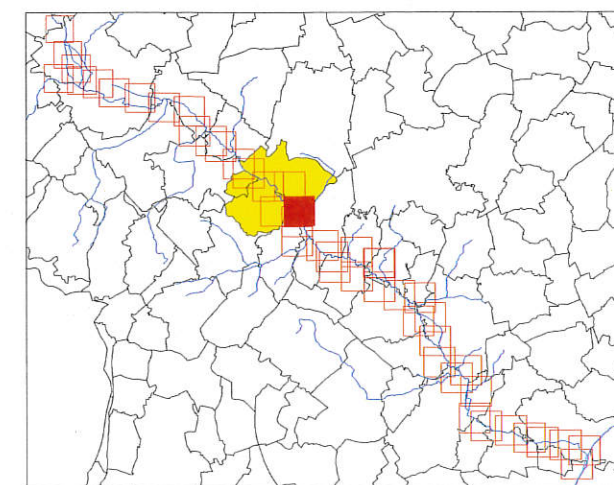
Limites communales



Echelle : 1/5000



Juin 2005



Commune d' H

**PPRI de la vallée du Thérain
à l'aval de Beauvais**

**Carte du zonage réglementaire
Communes de Hermes et Berthecourt**

Zonage Réglementaire

Zones Naturelles (Z.N.)

 Zone Rouge


 Zone Rouge Clair


Zones Urbanisées (Z.U.)


 Zone Orange

 Zone Bleue

 Zone d'Urbanisation Continue

 Cours d'eau, fossés, étangs

 60 Niveau des plus hautes eaux
pour une crue centennale
(m IGN 69)

 XXX Hauteur d'eau maximum
pour une crue centennale

 Limites communales

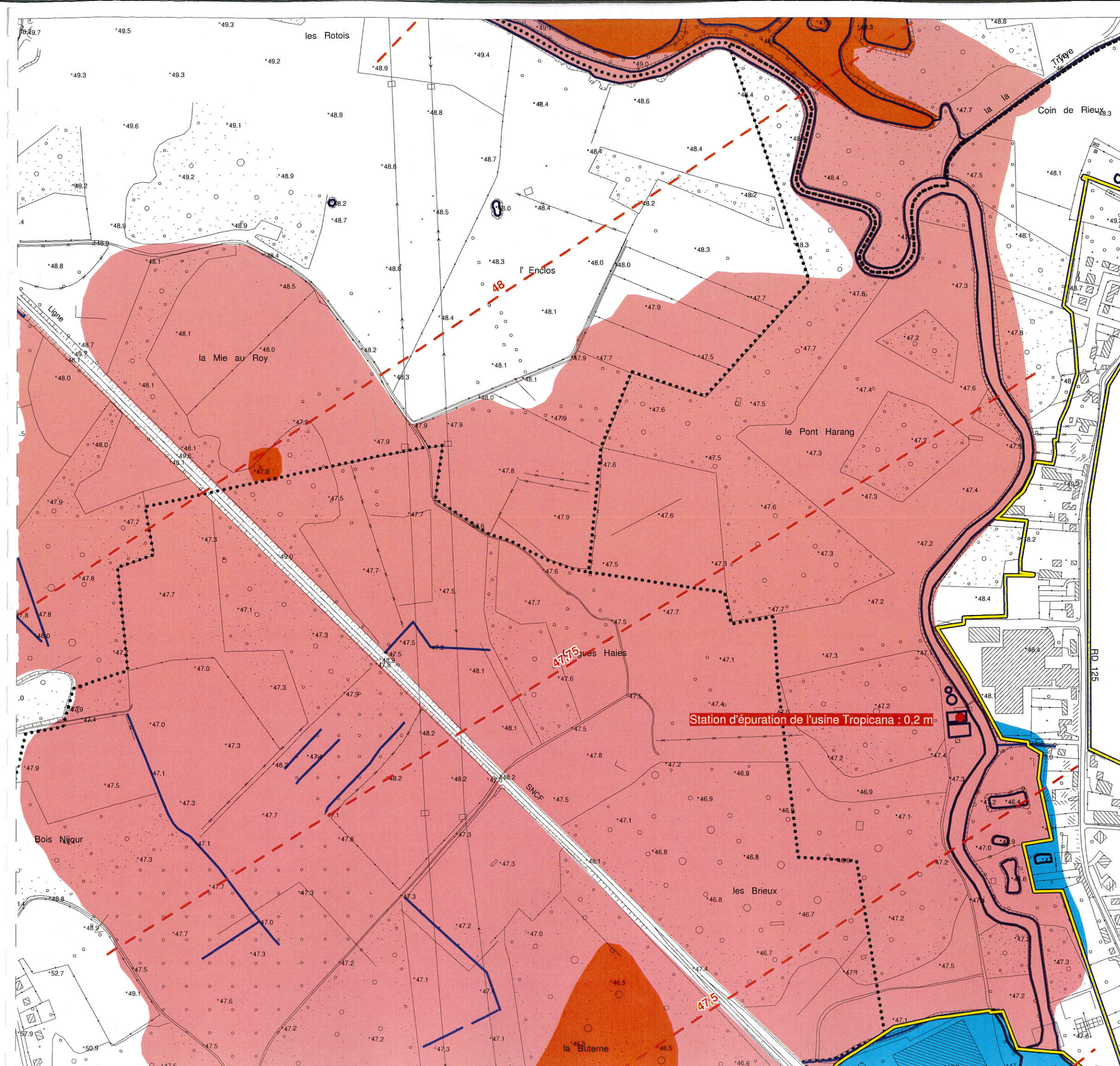
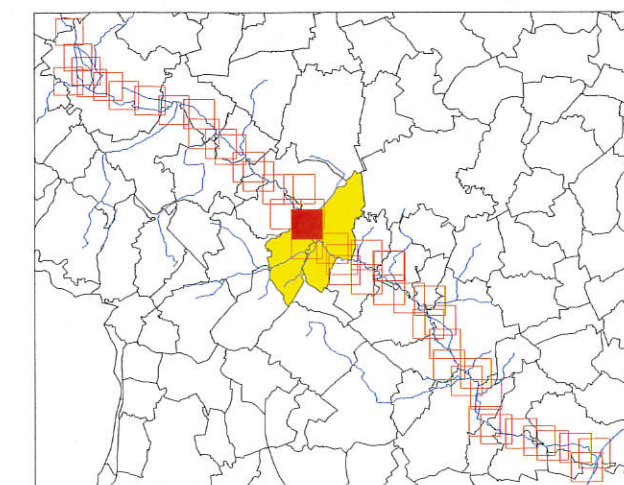
0 100 200 m



Echelle : 1/5000



juin 2005



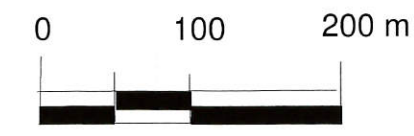
**PPRI de la vallée du Thérain
à l'aval de Beauvais**

**Carte du zonage réglementaire
Communes de Hermes et Berthecourt**

Zonage Réglementaire

- Zones Naturelles (Z.N.)
- Zone Rouge
- Zone Rouge Clair
- Zones Urbanisées (Z.U.)
- Zone Orange
- Zone Bleue

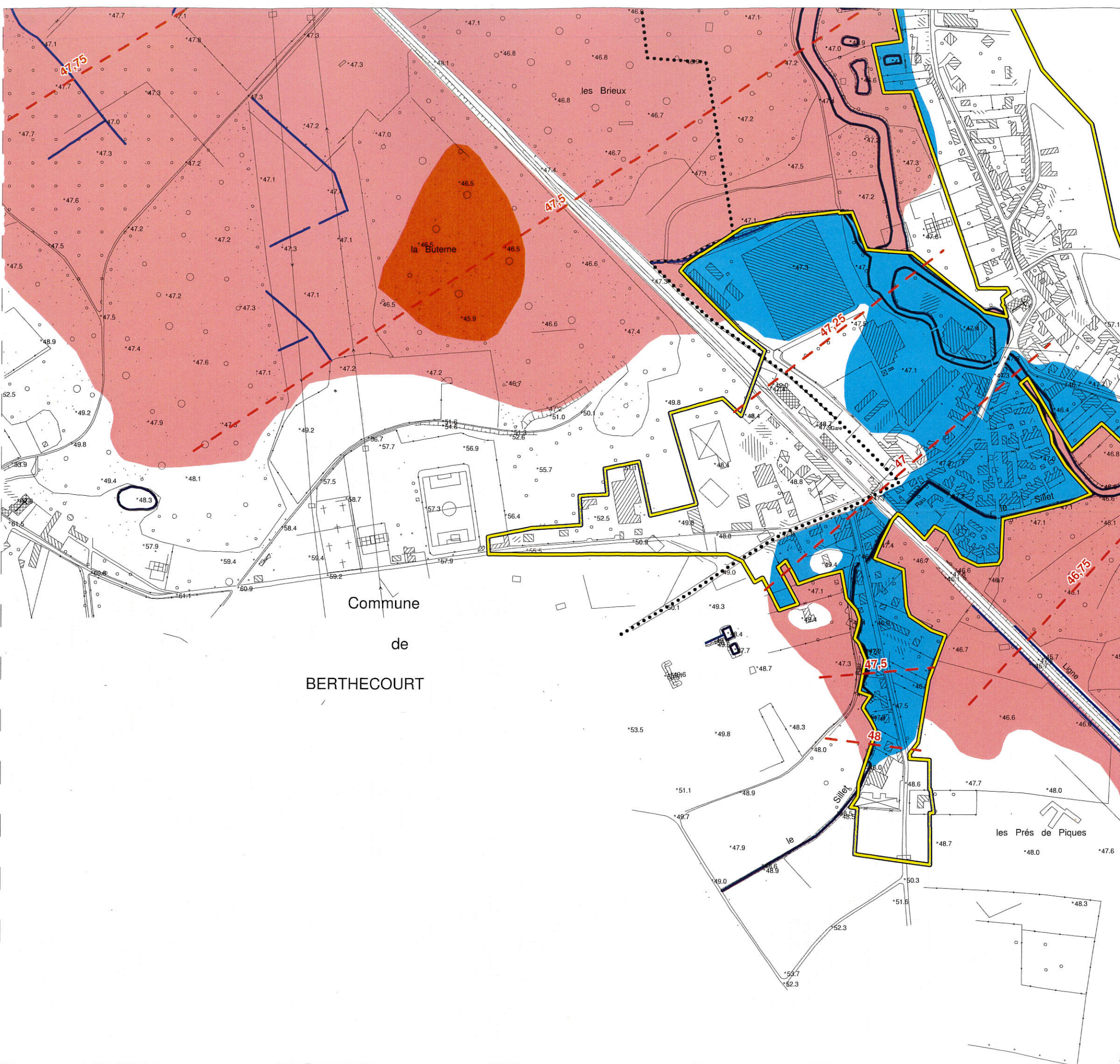
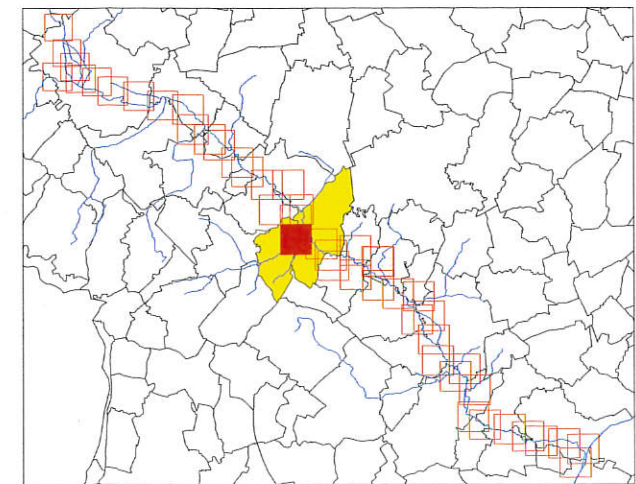
- Zone d'Urbanisation Continue
- Cours d'eau, fossés, étangs
- 60 Niveau des plus hautes eaux pour une crue centennale (m IGN 69)
- XXX Hauteur d'eau maximum pour une crue centennale
- Limites communales



Echelle : 1/5000



juin 2005



Commune
de
BERTHECOURT

**PPRI de la vallée du Thérain
à l'aval de Beauvais**

**Carte du zonage réglementaire
Communes de Hermes et Berthecourt**

Zonage Réglementaire

Zones Naturelles (Z.N.)

Zone Rouge

Zone Rouge Clair

Zones Urbanisées (Z.U.)

Zone Orange

Zone Bleue

Zone d'Urbanisation Continue

Cours d'eau, fossés, étangs

60 Niveau des plus hautes eaux pour une crue centennale (m IGN 69)

XXX Hauteur d'eau maximum pour une crue centennale

Limites communales

0 100 200 m

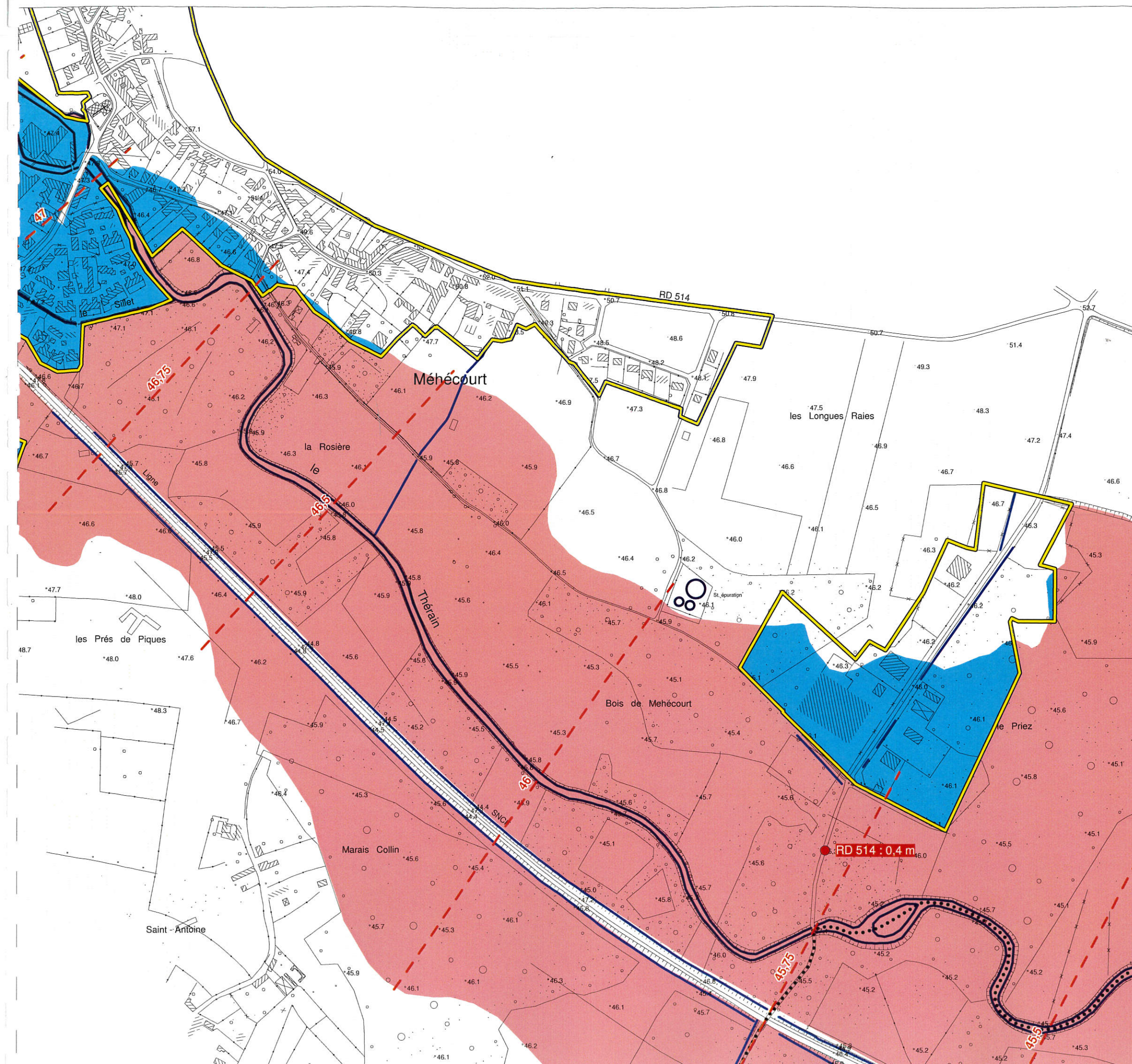
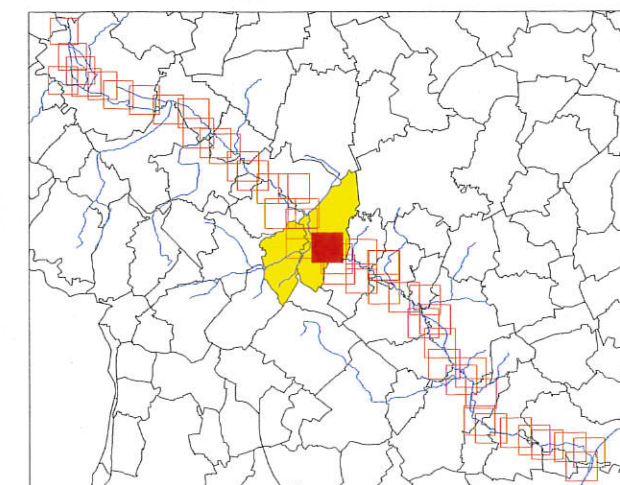


Echelle : 1/5000

N



juin 2005



**PPRI de la vallée du Thérain
à l'aval de Beauvais**

**Carte du zonage réglementaire
Communes de Hermes et Berthecourt**

Zonage Réglementaire

Zones Naturelles (Z.N.)

Zone Rouge

Zone Rouge Clair

Zones Urbanisées (Z.U.)

Zone Orange

Zone Bleue


Zone d'Urbanisation Continue

Cours d'eau, fossés, étangs

60 Niveau des plus hautes eaux
pour une crue centennale
(m IGN 69)

XXX Hauteur d'eau maximum
pour une crue centennale

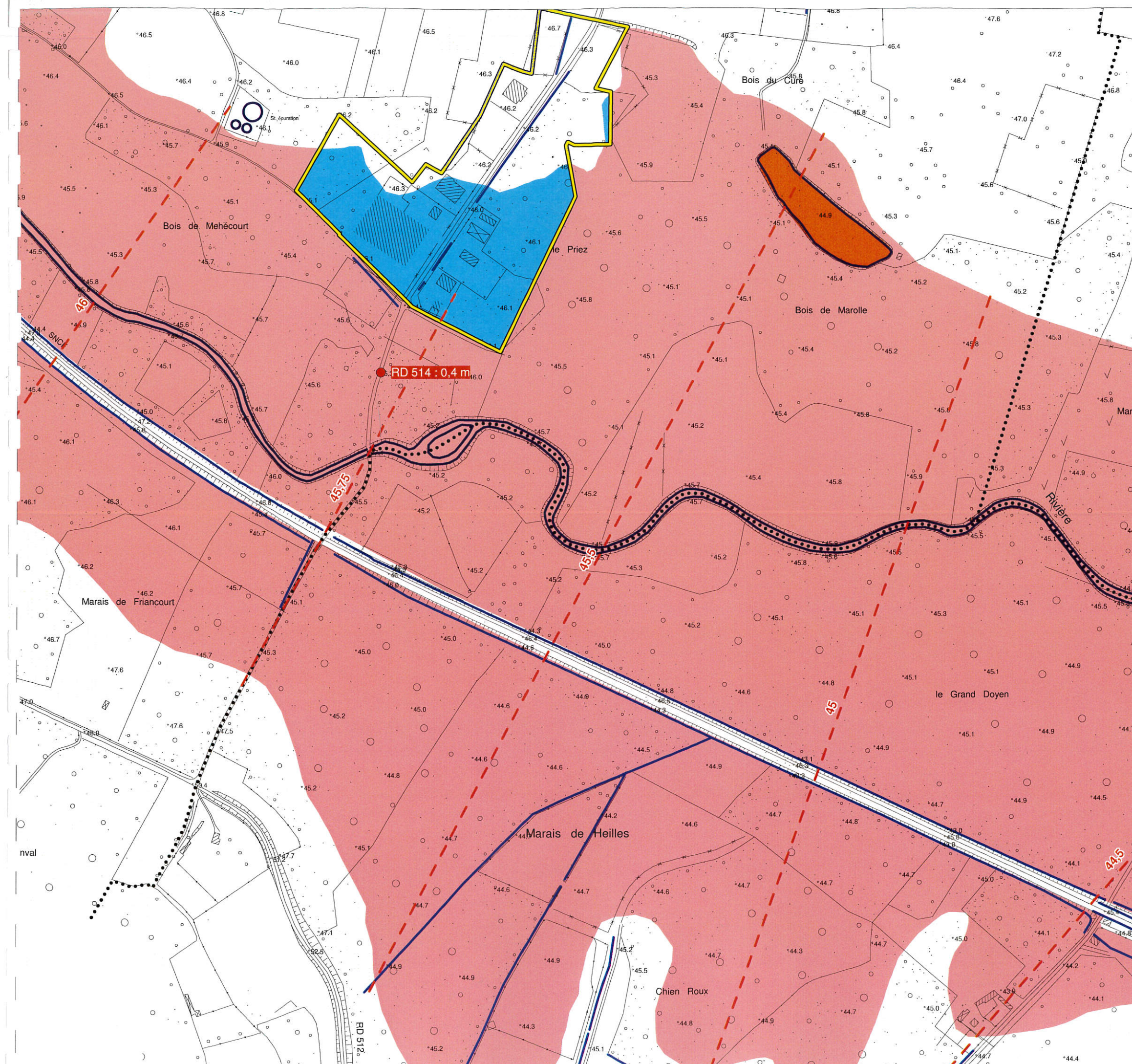
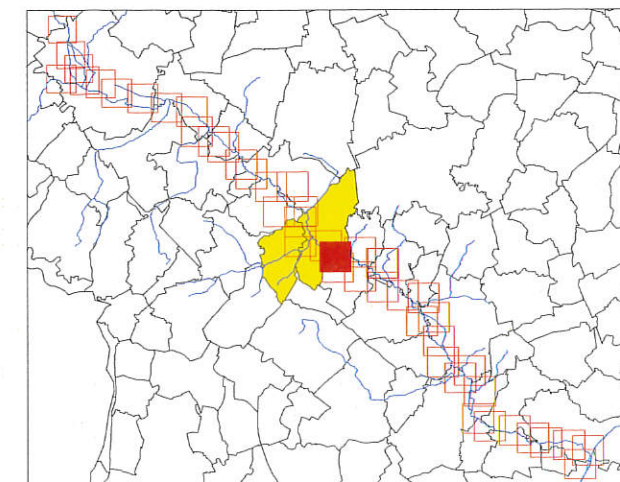
Limites communales



Echelle : 1/5000



juin 2005



**PPRI de la vallée du Thérain
à l'aval de Beauvais**

**Carte du zonage réglementaire
Communes de Saint-Félix et Heilles**

Zonage Réglementaire

Zones Naturelles (Z.N.)

Zone Rouge

Zone Rouge Clair

Zones Urbanisées (Z.U.)

Zone Orange

Zone Bleue


Zone d'Urbanisation Continue

Cours d'eau, fossés, étangs

60 Niveau des plus hautes eaux
pour une crue centennale
(m IGN 69)

XXX Hauteur d'eau maximum
pour une crue centennale

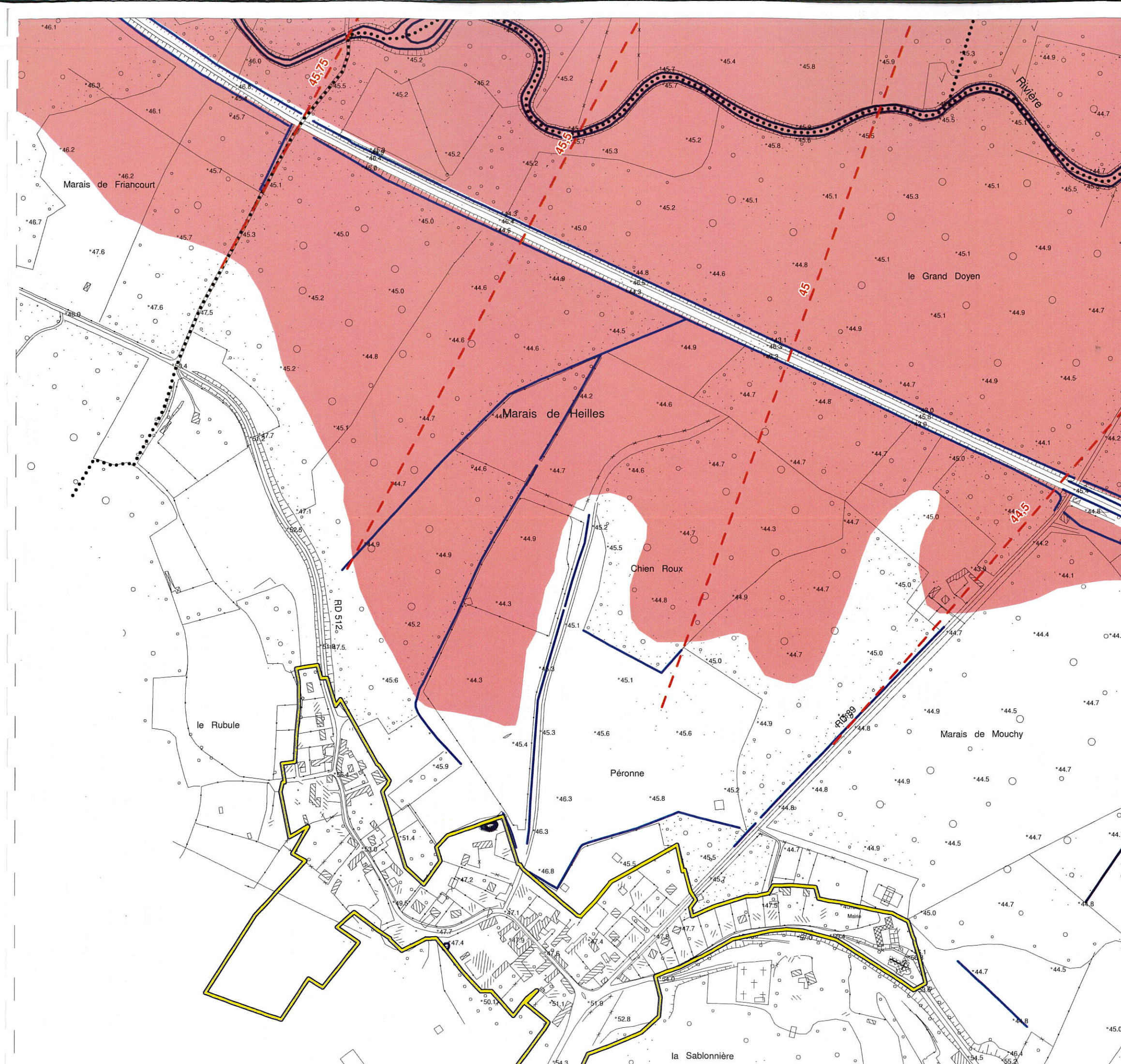
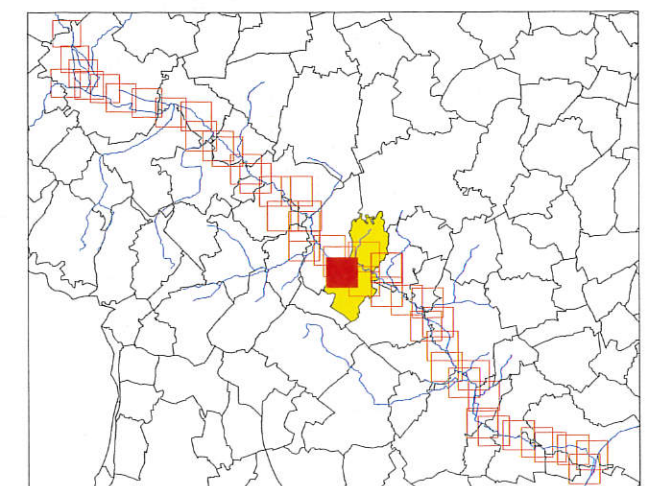
Limites communales



Echelle : 1/5000



Juin 2005



**PPRI de la vallée du Thérain
à l'aval de Beauvais**

**Carte du zonage réglementaire
Communes de Saint-Félix et Heilles**

Zonage Réglementaire

Zones Naturelles (Z.N.)

Zone Rouge

Zone Rouge Clair

Zones Urbanisées (Z.U.)

Zone Orange

Zone Bleue

Zone d'Urbanisation Continue

Cours d'eau, fossés, étangs

60 Niveau des plus hautes eaux pour une crue centennale (m IGN 69)

XXX Hauteur d'eau maximum pour une crue centennale

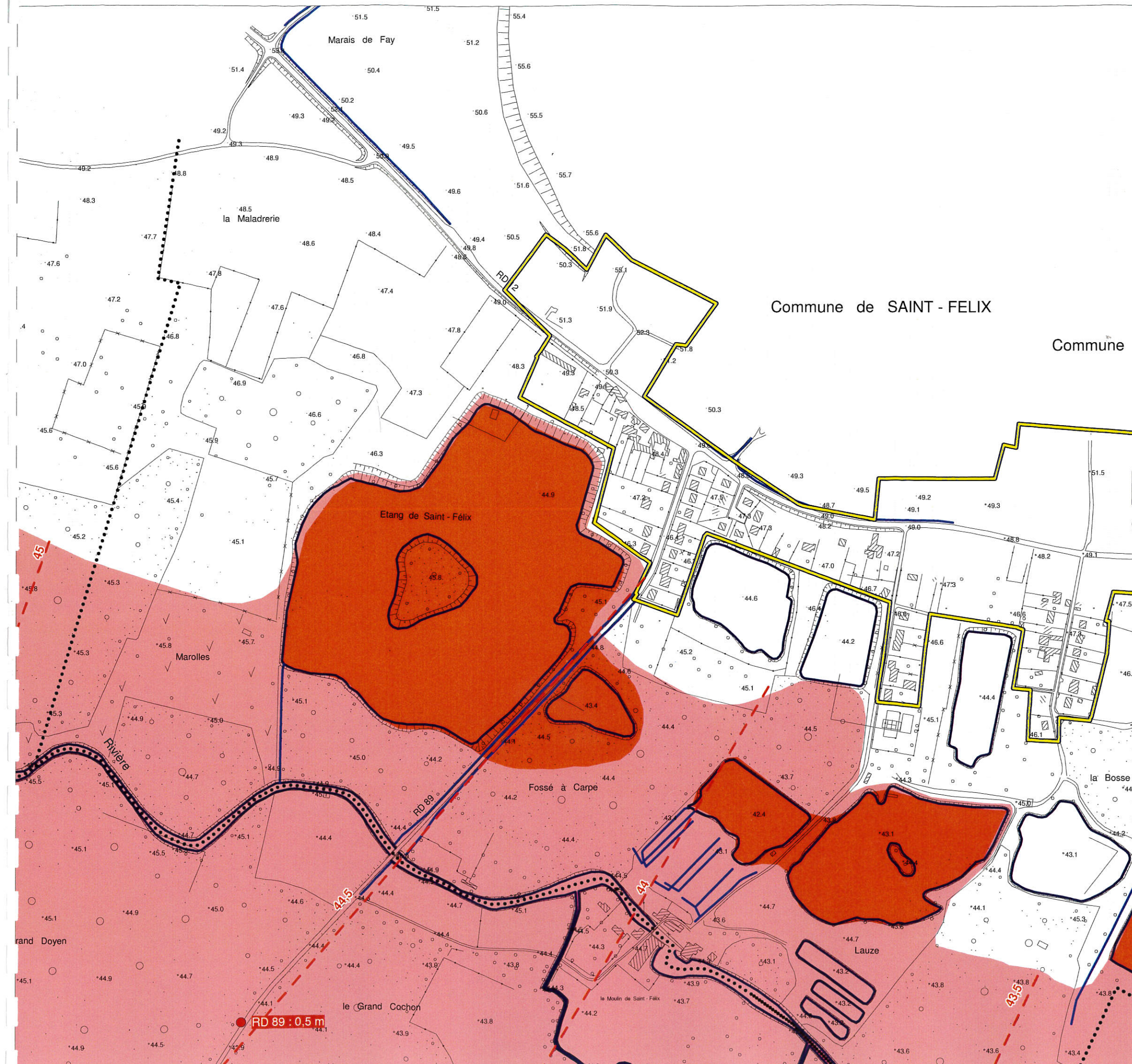
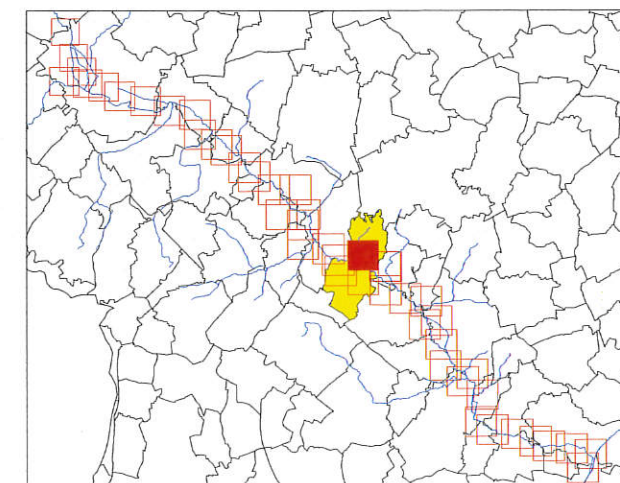
Limites communales



Echelle : 1/5000



Juin 2005




**PPRI de la vallée du Thérain
à l'aval de Beauvais**

**Carte du zonage réglementaire
Communes de Saint-Félix et Heilles**



Zonage Réglementaire


Zones Naturelles (Z.N.)


-  Zone Rouge
-  Zone Rouge Clair

Zones Urbanisées (Z.U.)

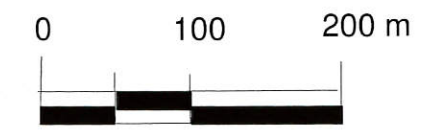
-  Zone Orange
-  Zone Bleue

-  Zone d'Urbanisation Continue
-  Cours d'eau, fossés, étangs

 **60** Niveau des plus hautes eaux pour une crue centennale (m IGN 69)

 **XXX** Hauteur d'eau maximum pour une crue centennale

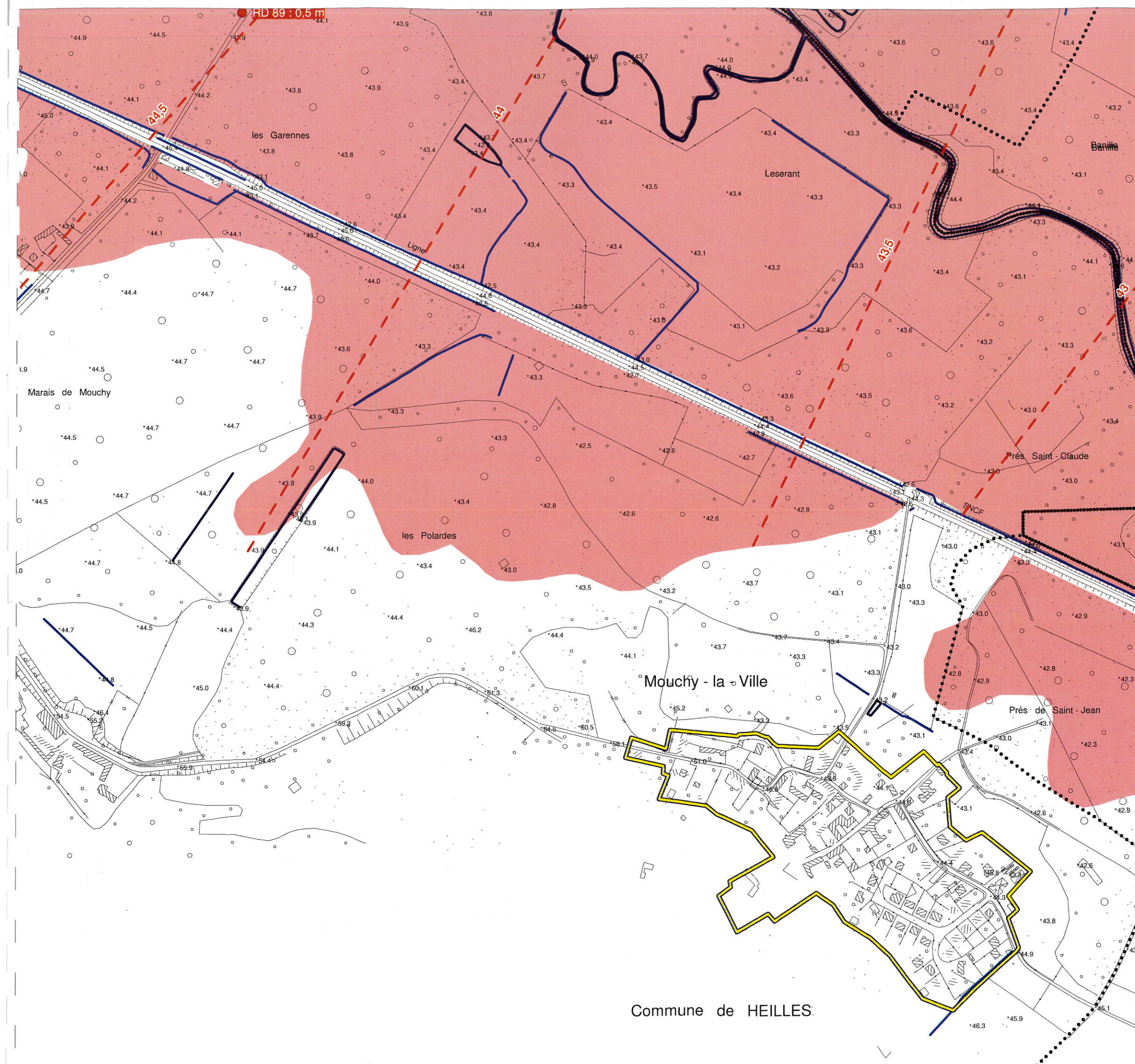
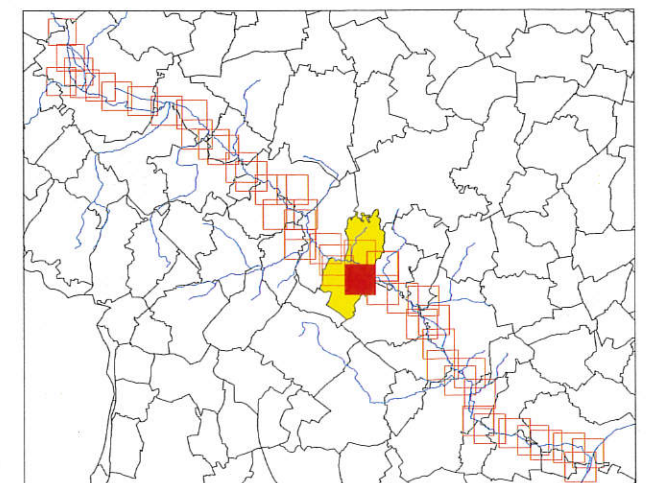
 Limites communales



Echelle : 1/5000



Juin 2005



Commune de HEILLES

**PPRI de la vallée du Thérain
à l'aval de Beauvais**

**Carte du zonage réglementaire
Communes de Saint-Félix et Heilles**

Zonage Réglementaire

Zones Naturelles (Z.N.)

Zone Rouge

Zone Rouge Clair

Zones Urbanisées (Z.U.)

Zone Orange

Zone Bleue

Zone d'Urbanisation Continue

Cours d'eau, fossés, étangs

60 Niveau des plus hautes eaux
pour une crue centennale
(m IGN 69)

XXX Hauteur d'eau maximum
pour une crue centennale

Limites communales

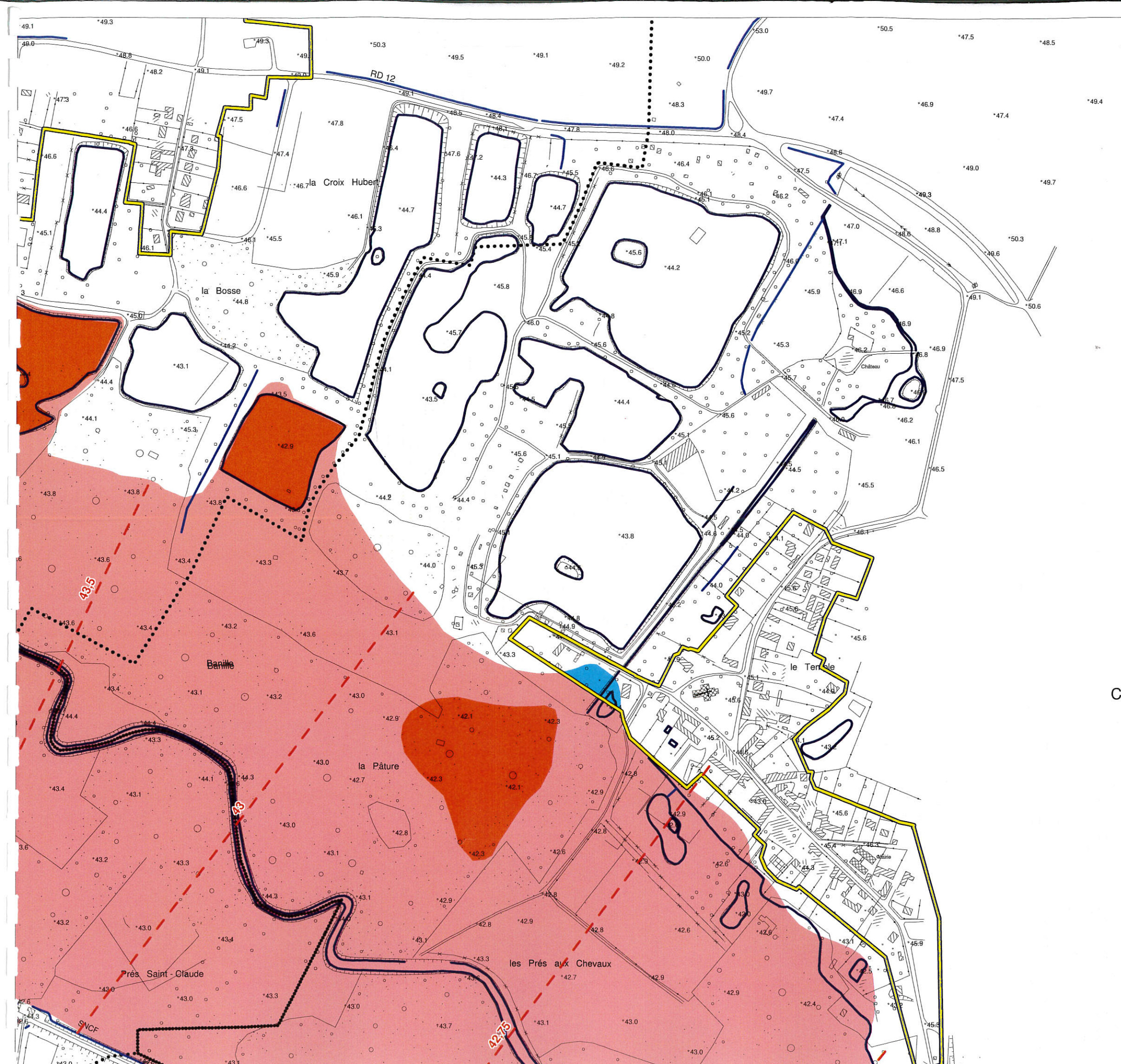
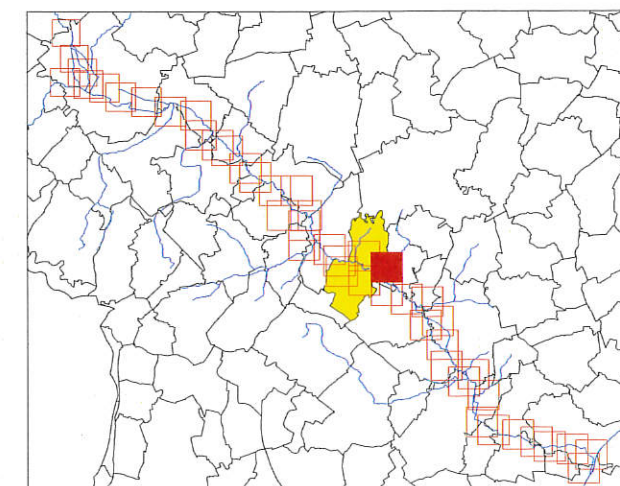
0 100 200 m



Echelle : 1/5000



Juin 2005



PPRI de la vallée du Thérain à l'aval de Beauvais

Carte du zonage réglementaire Communes d'Hondainville, Angy et Mouy

Zonage Réglementaire

Zones Naturelles (Z.N.)

Zone Rouge

Zone Rouge Clair

Zones Urbanisées (Z.U.)

Zone Orange

Zone Bleue


Zone d'Urbanisation Continue

Cours d'eau, fossés, étangs

60 Niveau des plus hautes eaux
pour une crue centennale
(m IGN 69)

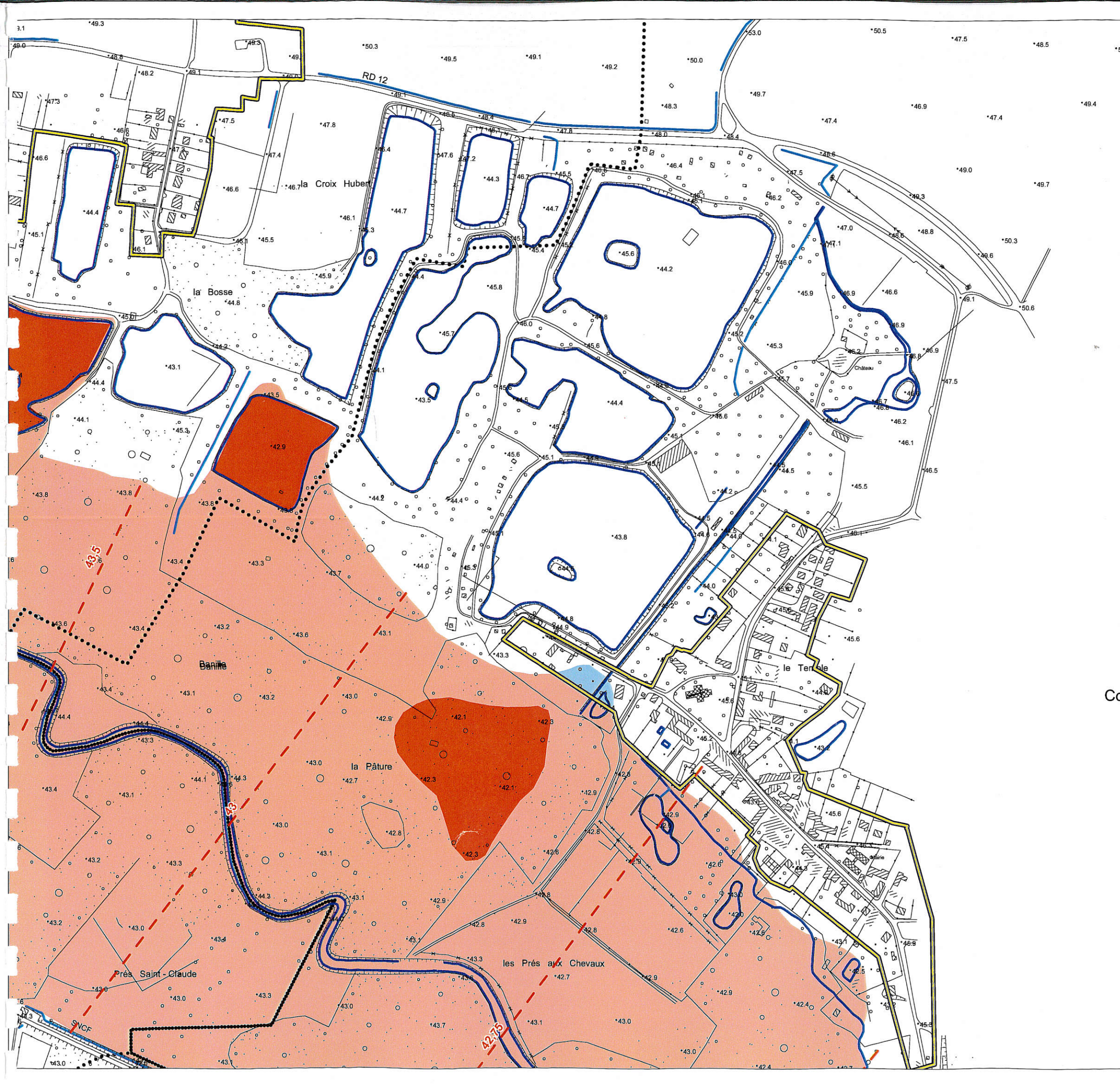
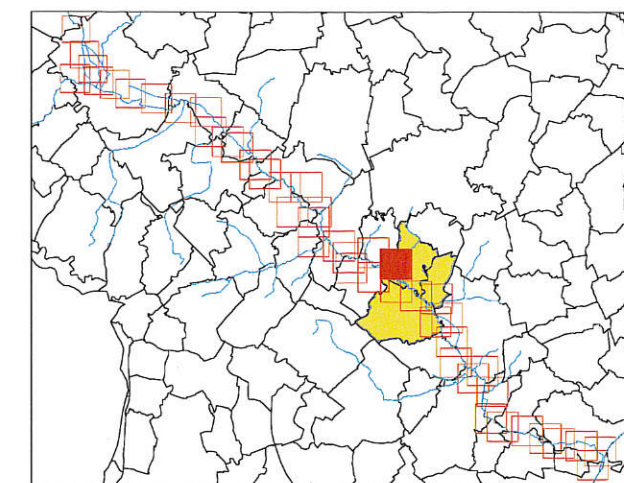
XXX Hauteur d'eau maximum
pour une crue centennale

Limites communales



Echelle : 1/5000

Juin 2005



PPRI de la vallée du Thérain à l'aval de Beauvais

Carte du zonage réglementaire
Communes d'Hondainville,
Angy et Mouy

Zonage Réglementaire

Zones Naturelles (Z.N.)

 Zone Rouge


 Zone Rouge Clair


Zones Urbanisées (Z.U.)


 Zone Orange

 Zone Bleue

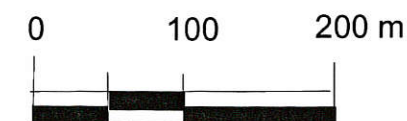
 Zone d'Urbanisation Continue

 Cours d'eau, fossés, étangs

 60 Niveau des plus hautes eaux
pour une crue centennale
(m IGN 69)

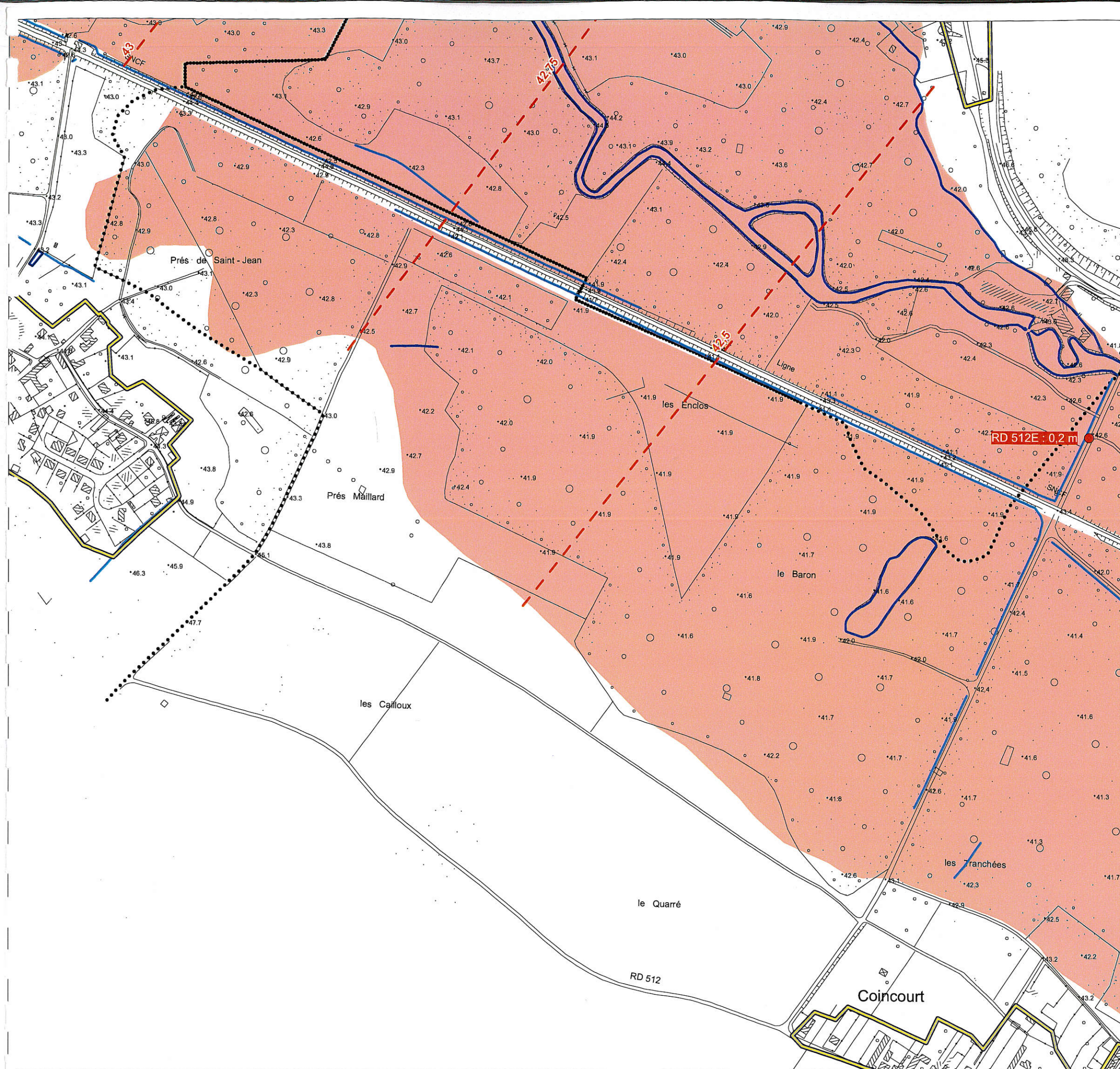
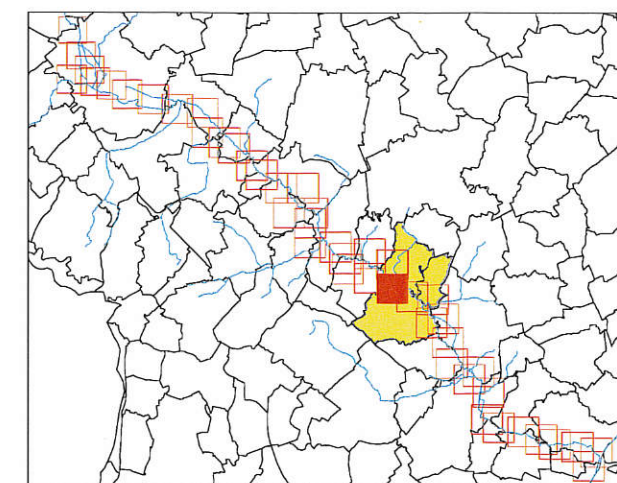
 XXX Hauteur d'eau maximum
pour une crue centennale

 Limites communales



Echelle : 1/5000

Juin 2005



PPRI de la vallée du Thérain à l'aval de Beauvais

Carte du zonage réglementaire
Communes d'Hondainville,
Angy et Mouy

Zonage Réglementaire

Zones Naturelles (Z.N.)

Zone Rouge

Zone Rouge Clair

Zones Urbanisées (Z.U.)

Zone Orange

Zone Bleue

Zone d'Urbanisation Continue

Cours d'eau, fossés, étangs

60 Niveau des plus hautes eaux
pour une crue centennale
(m IGN 69)

XXX Hauteur d'eau maximum
pour une crue centennale

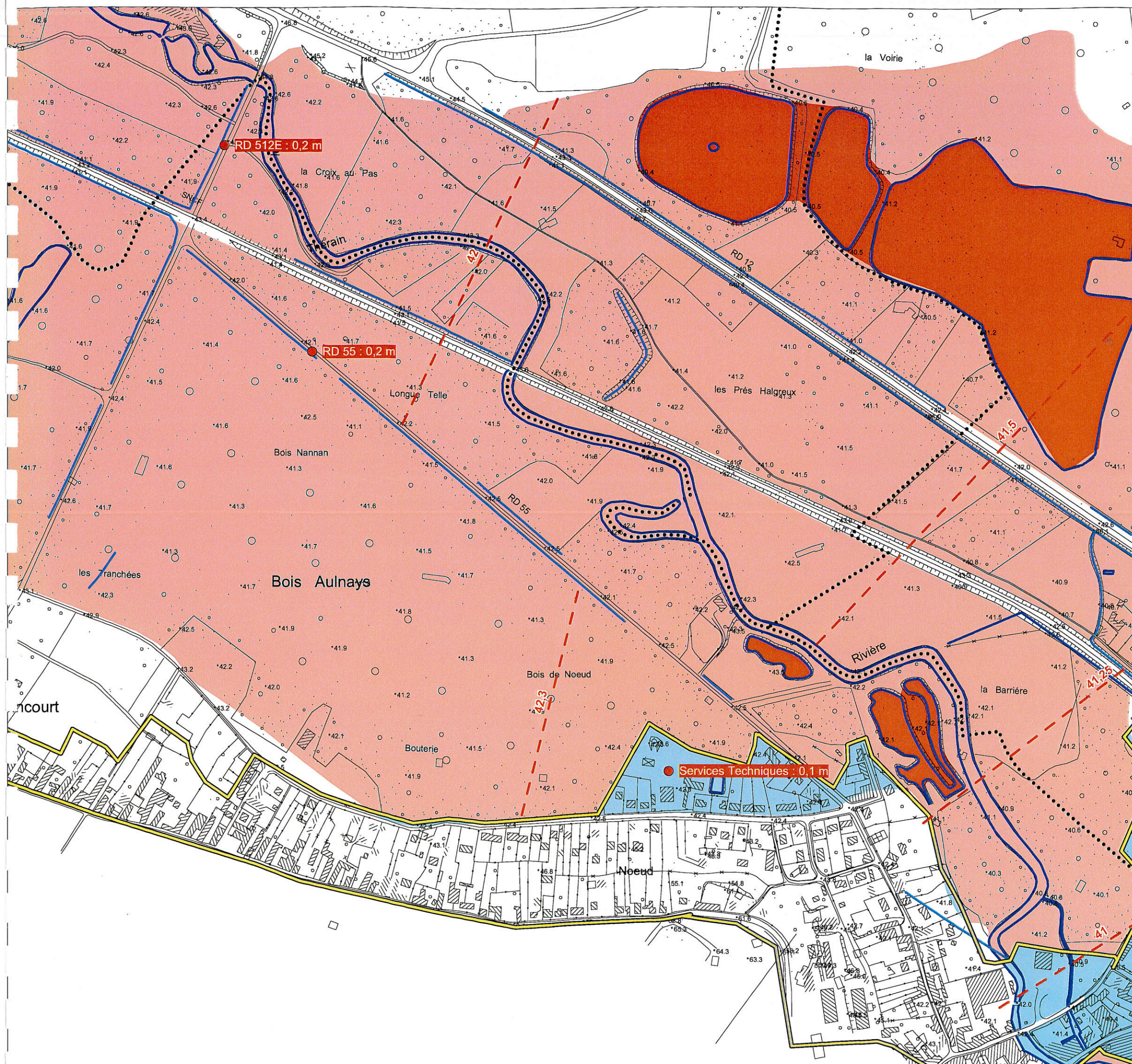
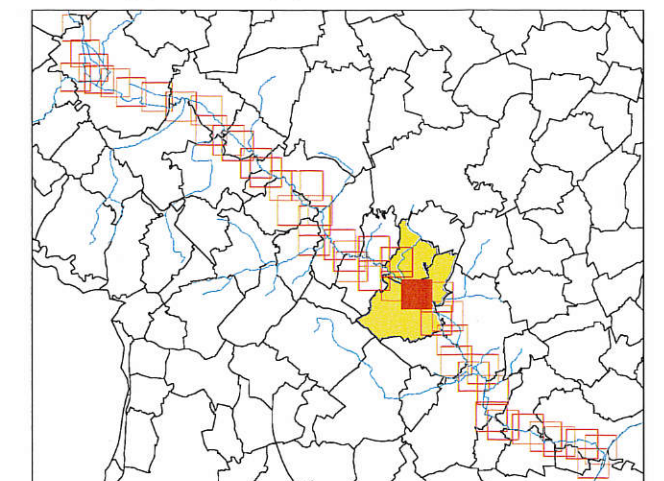
Limites communales



Echelle : 1/5000



Juin 2005



PPRI de la vallée du Thérain à l'aval de Beauvais

Carte du zonage réglementaire Communes d'Hondainville, Angy et Mouy

Zonage Réglementaire

Zones Naturelles (Z.N.)

 Zone Rouge

 Zone Rouge Clair


Zones Urbanisées (Z.U.)


 Zone Orange

 Zone Bleue

 Zone d'Urbanisation Continue

 Cours d'eau, fossés, étangs

 60 Niveau des plus hautes eaux
pour une crue centennale
(m IGN 69)

 XXX Hauteur d'eau maximum
pour une crue centennale

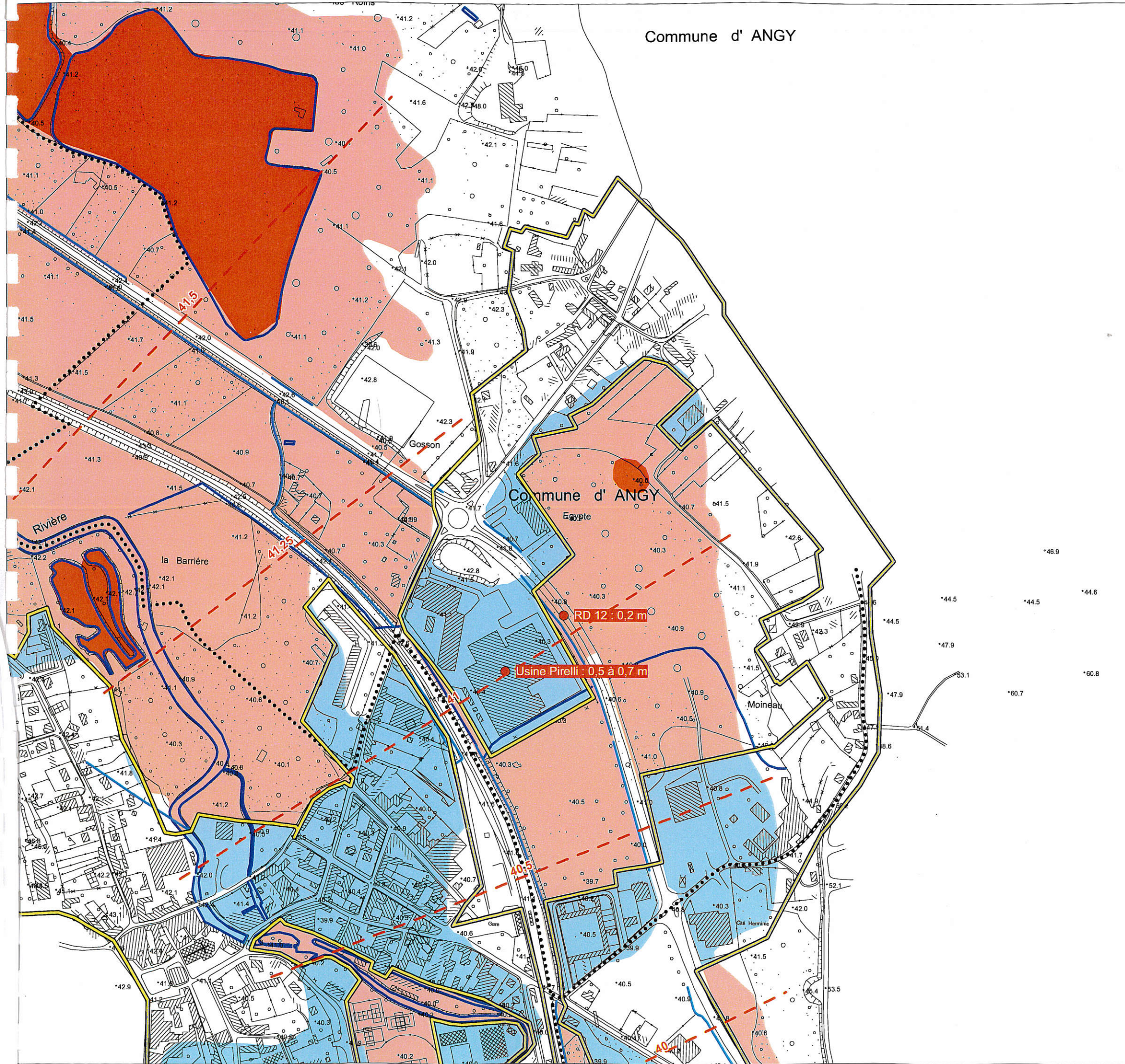
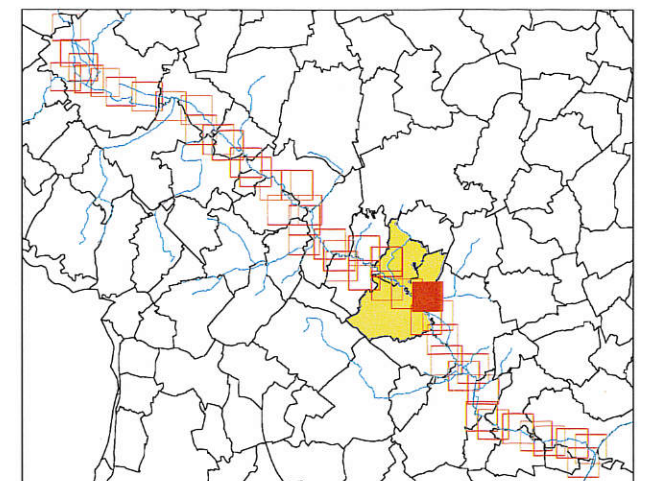
 Limites communales

0 100 200 m



Echelle : 1/5000

Juin 2005



PPRI de la vallée du Thérain à l'aval de Beauvais

Carte du zonage réglementaire Communes d'Hondainville, Angy et Mouy

Zonage Réglementaire

Zones Naturelles (Z.N.)

Zone Rouge

Zone Rouge Clair

Zones Urbanisées (Z.U.)

Zone Orange

Zone Bleue

Zone d'Urbanisation Continue

Cours d'eau, fossés, étangs

60 Niveau des plus hautes eaux
pour une crue centennale
(m IGN 69)

XXX Hauteur d'eau maximum
pour une crue centennale

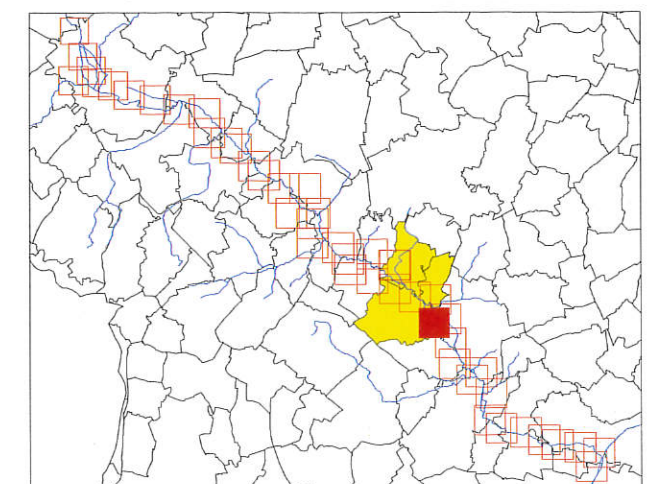
Limites communales

0 100 200 m



Echelle : 1/5000

Juin 2005



Gendarmerie : 0,1 à 0,2 m

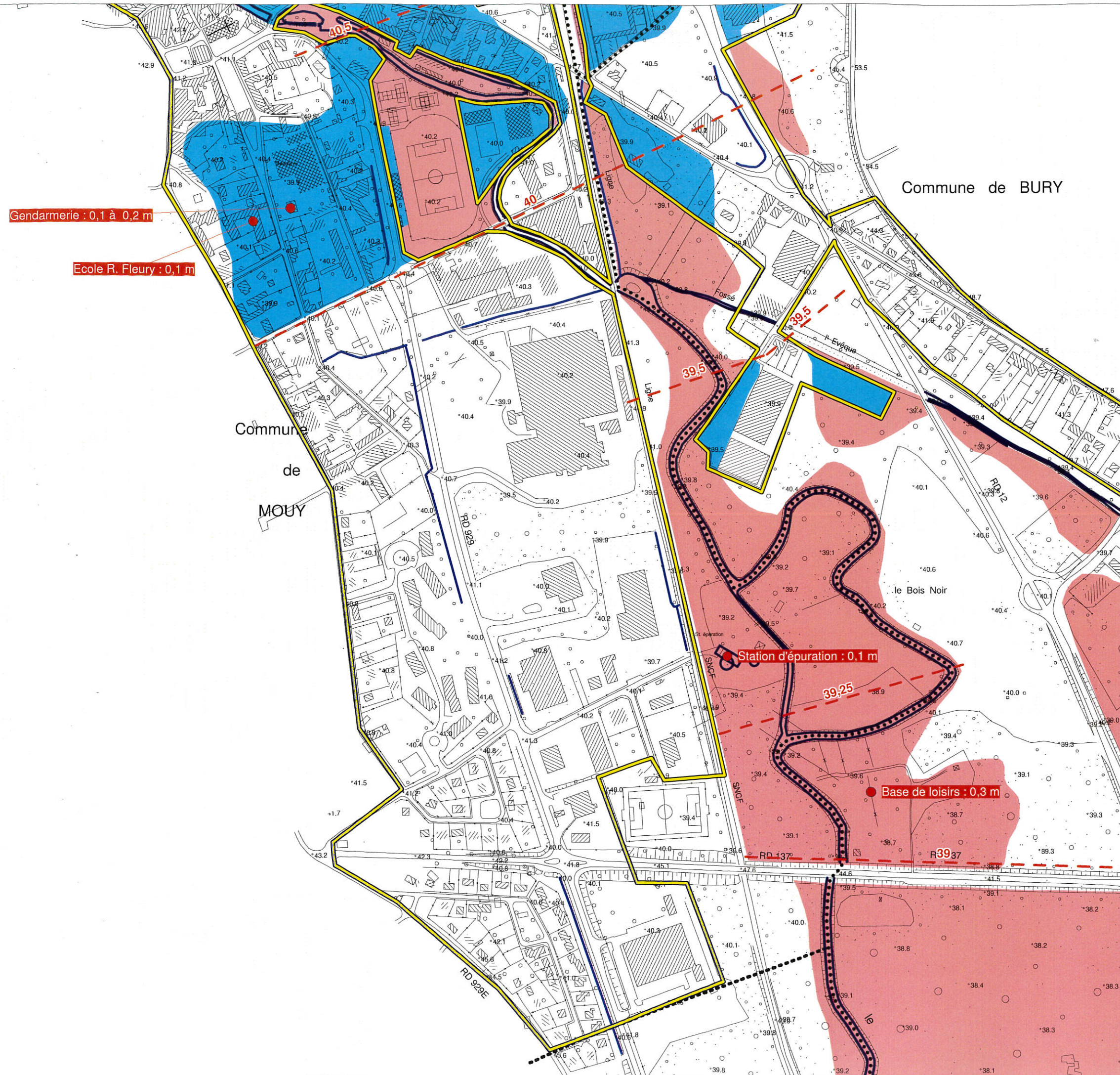
Ecole R. Fleury : 0,1 m

Commune de BURY

Commune
de
MOUY

Station d'épuration : 0,1 m

Base de loisirs : 0,3 m



PPRI de la vallée du Thérain à l'aval de Beauvais

Carte du zonage réglementaire Communes de Bury et Balagny-sur-Thérain

Zonage Réglementaire

Zones Naturelles (Z.N.)

Zone Rouge

Zone Rouge Clair

Zones Urbanisées (Z.U.)

Zone Orange

Zone Bleue

Zone d'Urbanisation Continue

Cours d'eau, fossés, étangs

60 Niveau des plus hautes eaux
pour une crue centennale
(m IGN 69)

XXX Hauteur d'eau maximum
pour une crue centennale

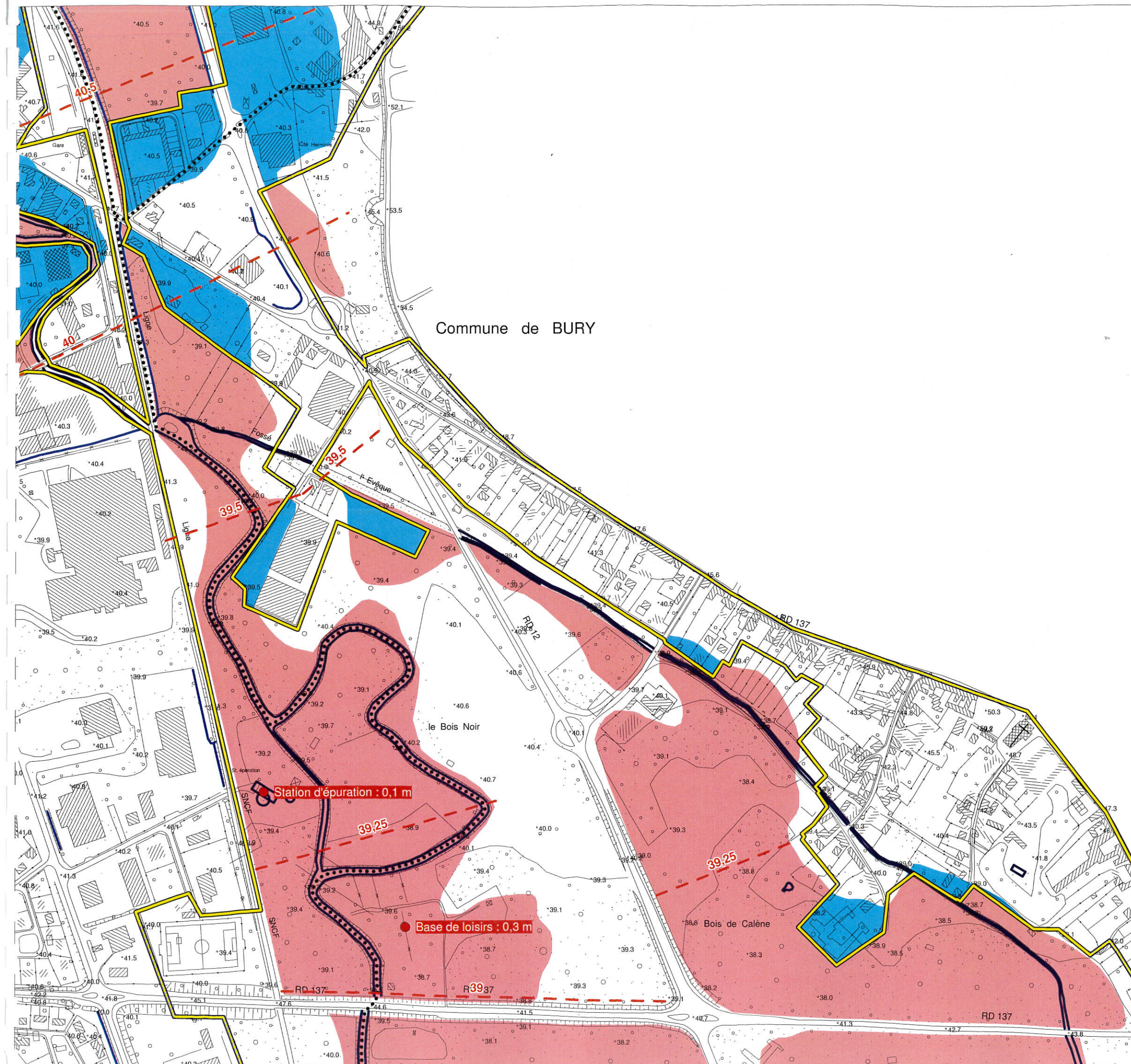
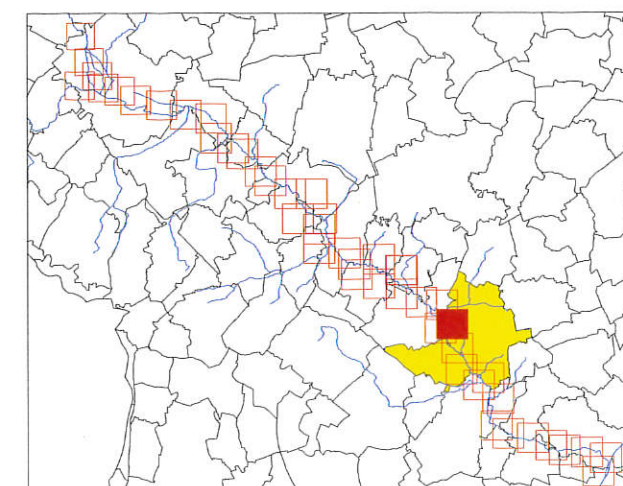
Limites communales

0 100 200 m



Echelle : 1/5000

juin 2005



PPRI de la vallée du Thérain à l'aval de Beauvais

Carte du zonage réglementaire Communes de Bury et Balagny-sur-Thérain

Zonage Réglementaire

Zones Naturelles (Z.N.)

 Zone Rouge


 Zone Rouge Clair


Zones Urbanisées (Z.U.)


 Zone Orange

 Zone Bleue

 Zone d'Urbanisation Continue

 Cours d'eau, fossés, étangs

 60 Niveau des plus hautes eaux
pour une crue centennale
(m IGN 69)

 XXX Hauteur d'eau maximum
pour une crue centennale

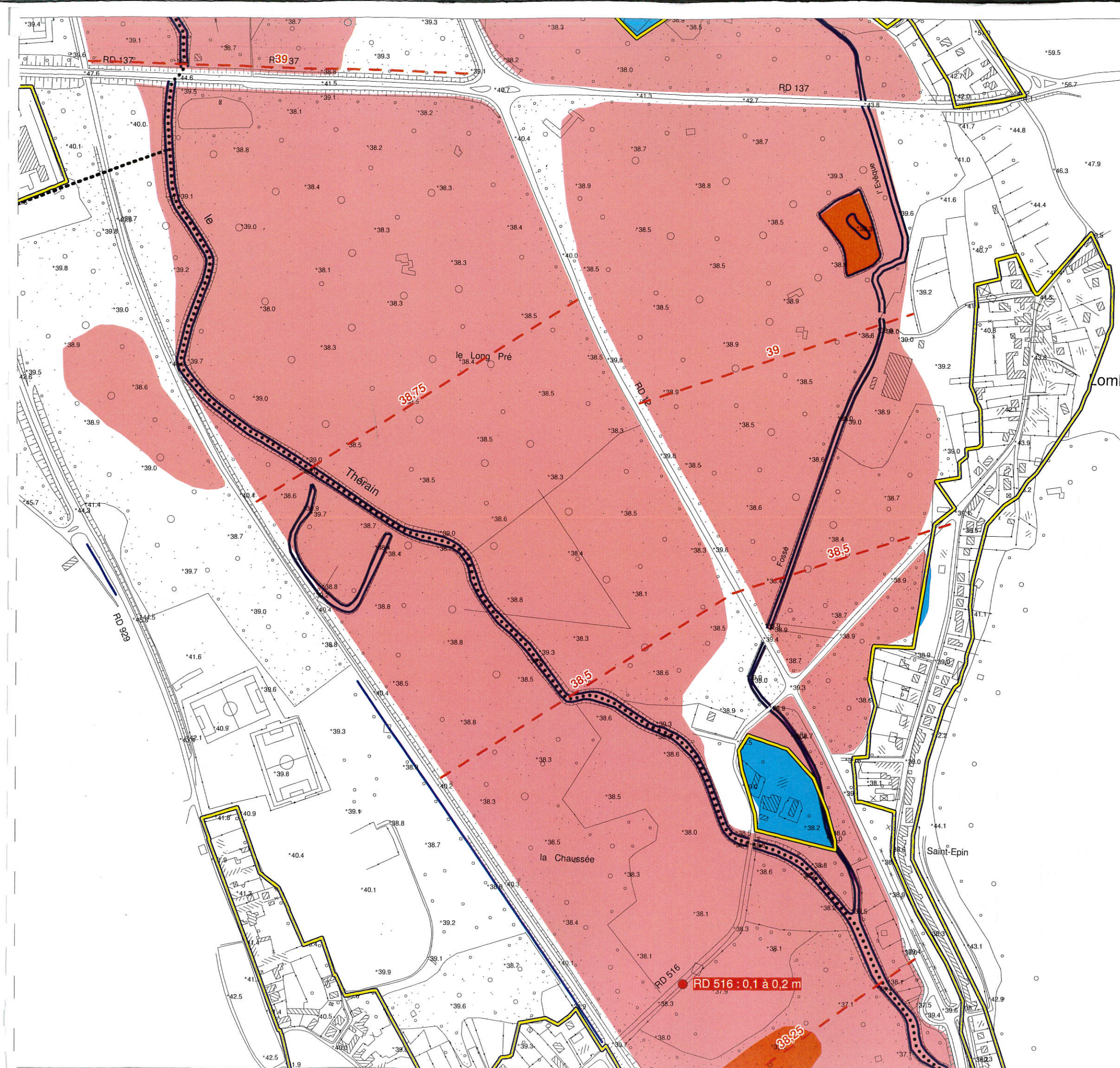
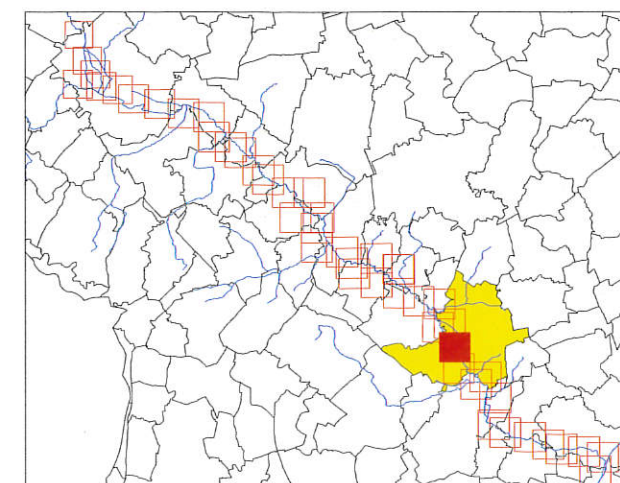
 Limites communales

0 100 200 m



Echelle : 1/5000

juin 2005



PPRI de la vallée du Thérain à l'aval de Beauvais

Carte du zonage réglementaire Communes de Bury et Balagny-sur-Thérain

Zonage Réglementaire

Zones Naturelles (Z.N.)

Zone Rouge

Zone Rouge Clair

Zones Urbanisées (Z.U.)

Zone Orange

Zone Bleue

Zone d'Urbanisation Continue

Cours d'eau, fossés, étangs

60 Niveau des plus hautes eaux
pour une crue centennale
(m IGN 69)

XXX Hauteur d'eau maximum
pour une crue centennale

Limites communales

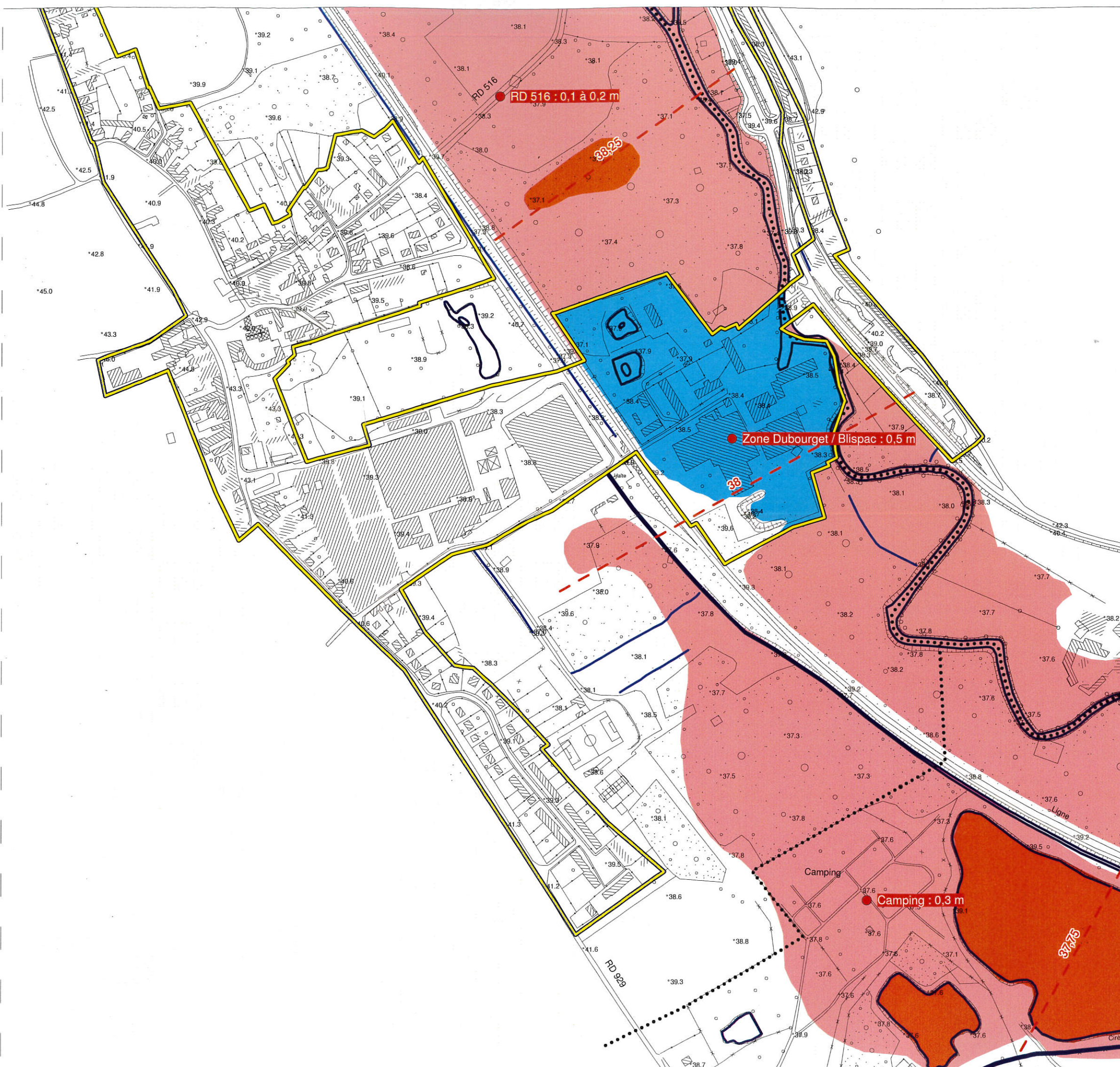
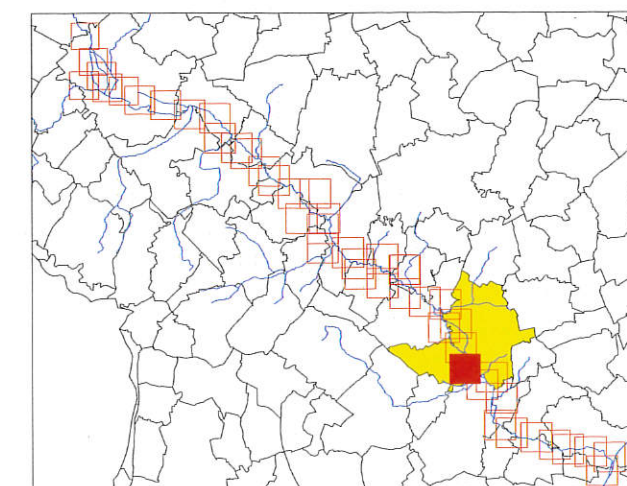
0 100 200 m



Echelle : 1/5000



juin 2005



PPRI de la vallée du Thérain à l'aval de Beauvais

Carte du zonage réglementaire Communes de Bury et Balagny-sur-Thérain

Zonage Réglementaire

Zones Naturelles (Z.N.)

Zone Rouge

Zone Rouge Clair

Zones Urbanisées (Z.U.)

Zone Orange

Zone Bleue

Zone d'Urbanisation Continue

Cours d'eau, fossés, étangs

60 Niveau des plus hautes eaux
pour une crue centennale
(m IGN 69)

XXX Hauteur d'eau maximum
pour une crue centennale

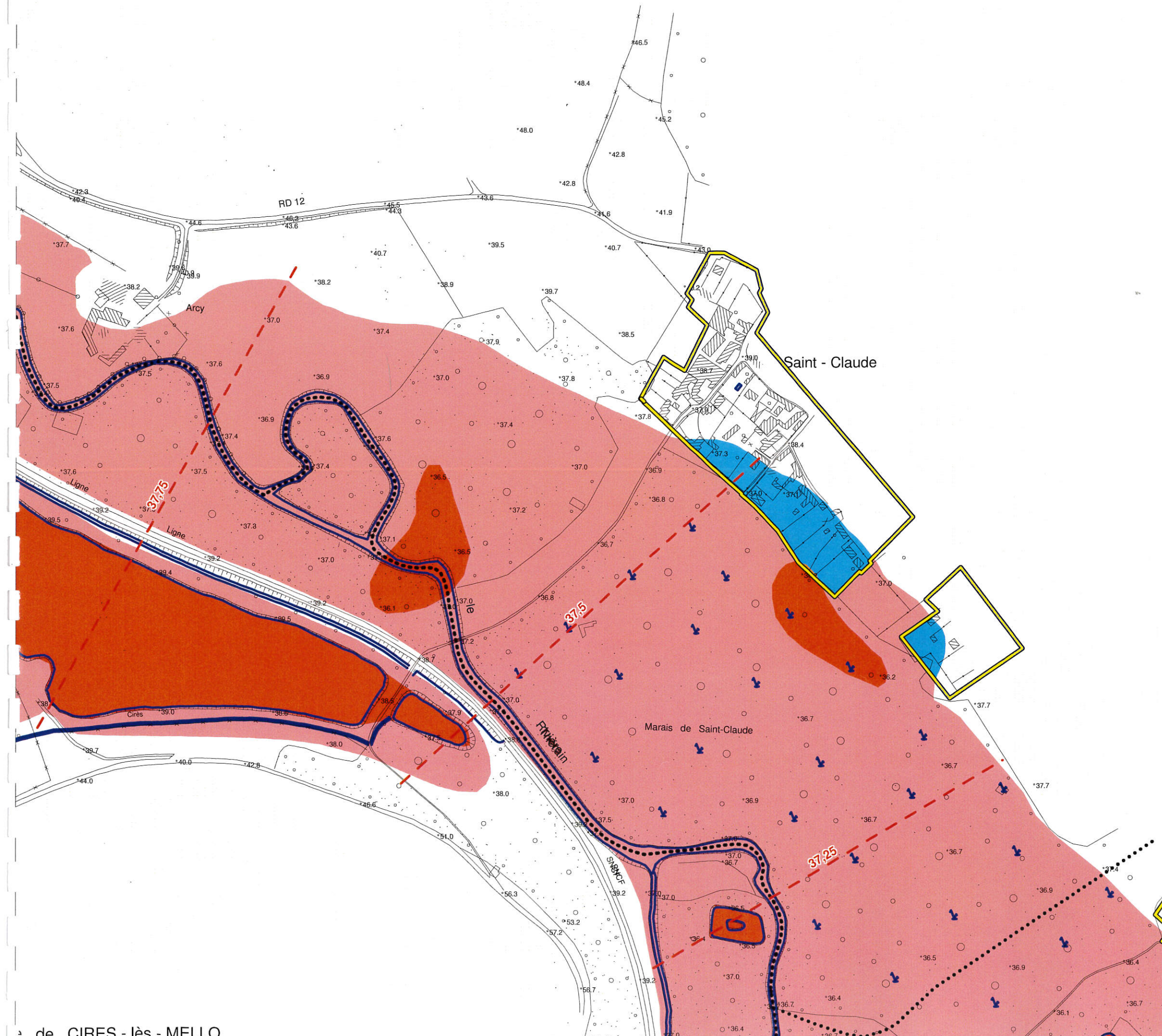
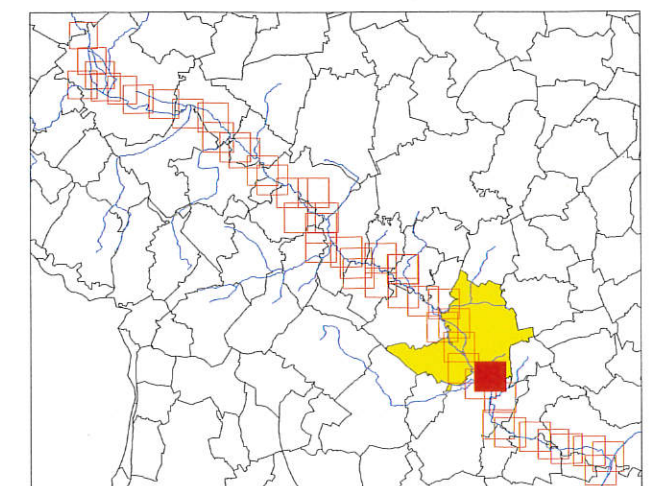
Limites communales

0 100 200 m



Echelle : 1/5000

juin 2005



PPRI de la vallée du Thérain
à l'aval de Beauvais
Carte du zonage réglementaire
communes de Mello
et Cires-les-Mello

Zonage Réglementaire

Zones Naturelles (Z.N.)

 Zone Rouge


 Zone Rouge Clair


Zones Urbanisées (Z.U.)


 Zone Orange

 Zone Bleue

 Zone d'Urbanisation Continue

 Cours d'eau, fossés, étangs

 60 Niveau des plus hautes eaux
pour une crue centennale
(m IGN 69)

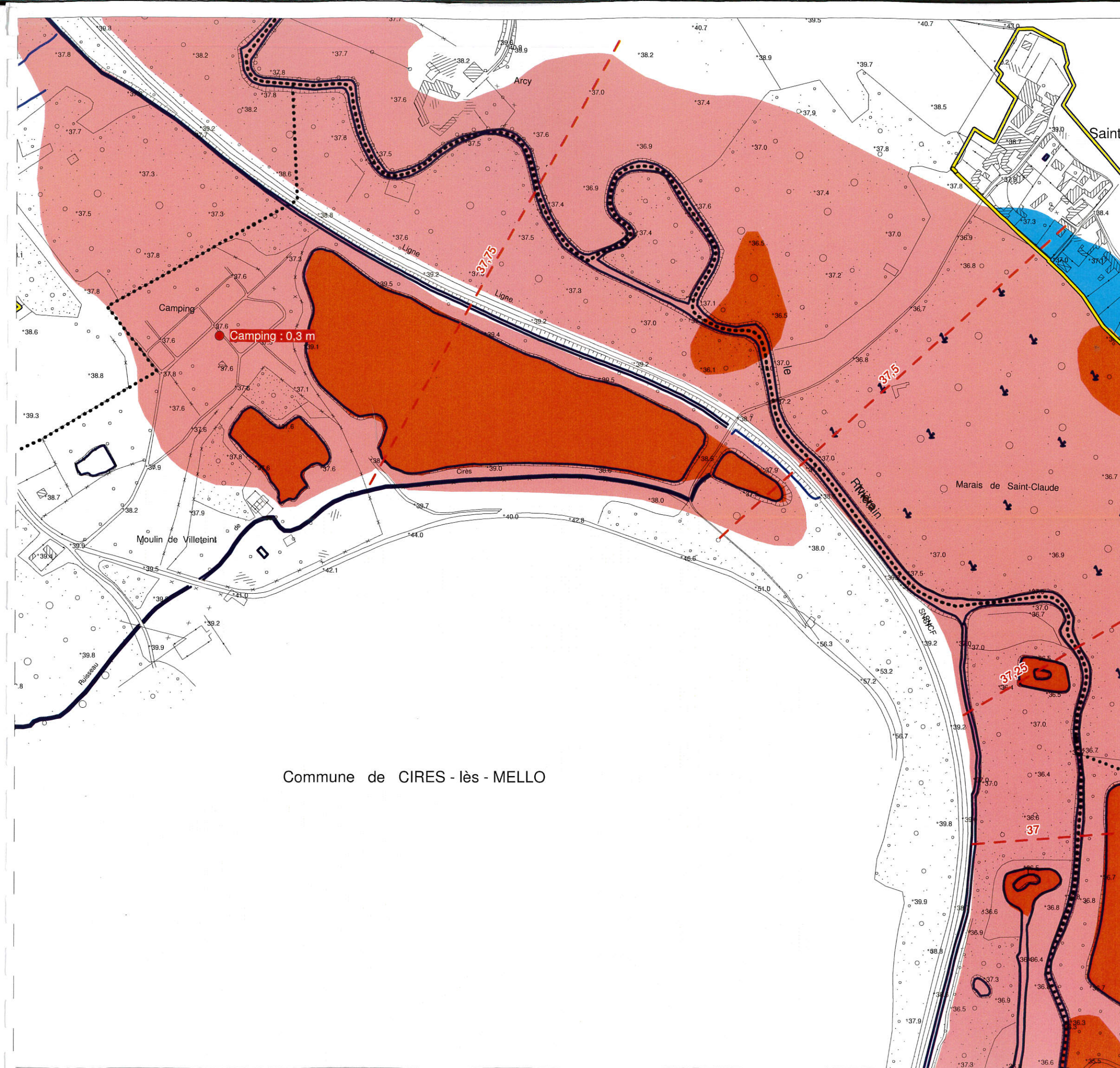
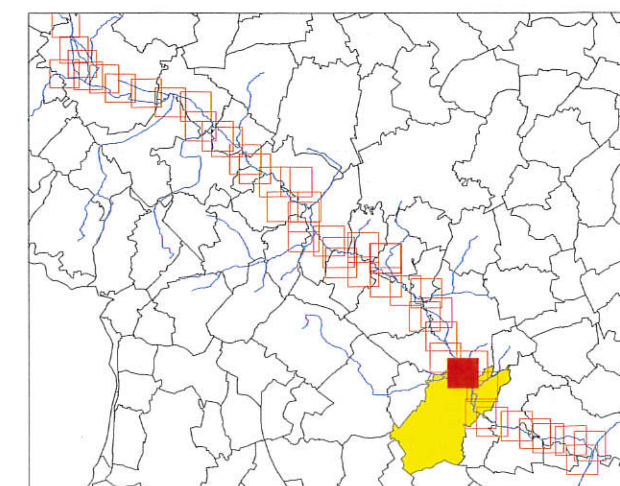
 XXX Hauteur d'eau maximum
pour une crue centennale

 Limites communales



Echelle : 1/5000

juin 2005



Commune de CIRES - lès - MELLO

**PPRI de la vallée du Thérain
à l'aval de Beauvais**
**Carte du zonage réglementaire
communes de Mello
et Cires-les-Mello**


Zonage Réglementaire

Zones Naturelles (Z.N.)

 Zone Rouge


 Zone Rouge Clair


Zones Urbanisées (Z.U.)


 Zone Orange

 Zone Bleue

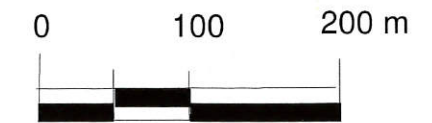
 Zone d'Urbanisation Continue

 Cours d'eau, fossés, étangs

 **60** Niveau des plus hautes eaux
pour une crue centennale
(m IGN 69)

 **XXX** Hauteur d'eau maximum
pour une crue centennale

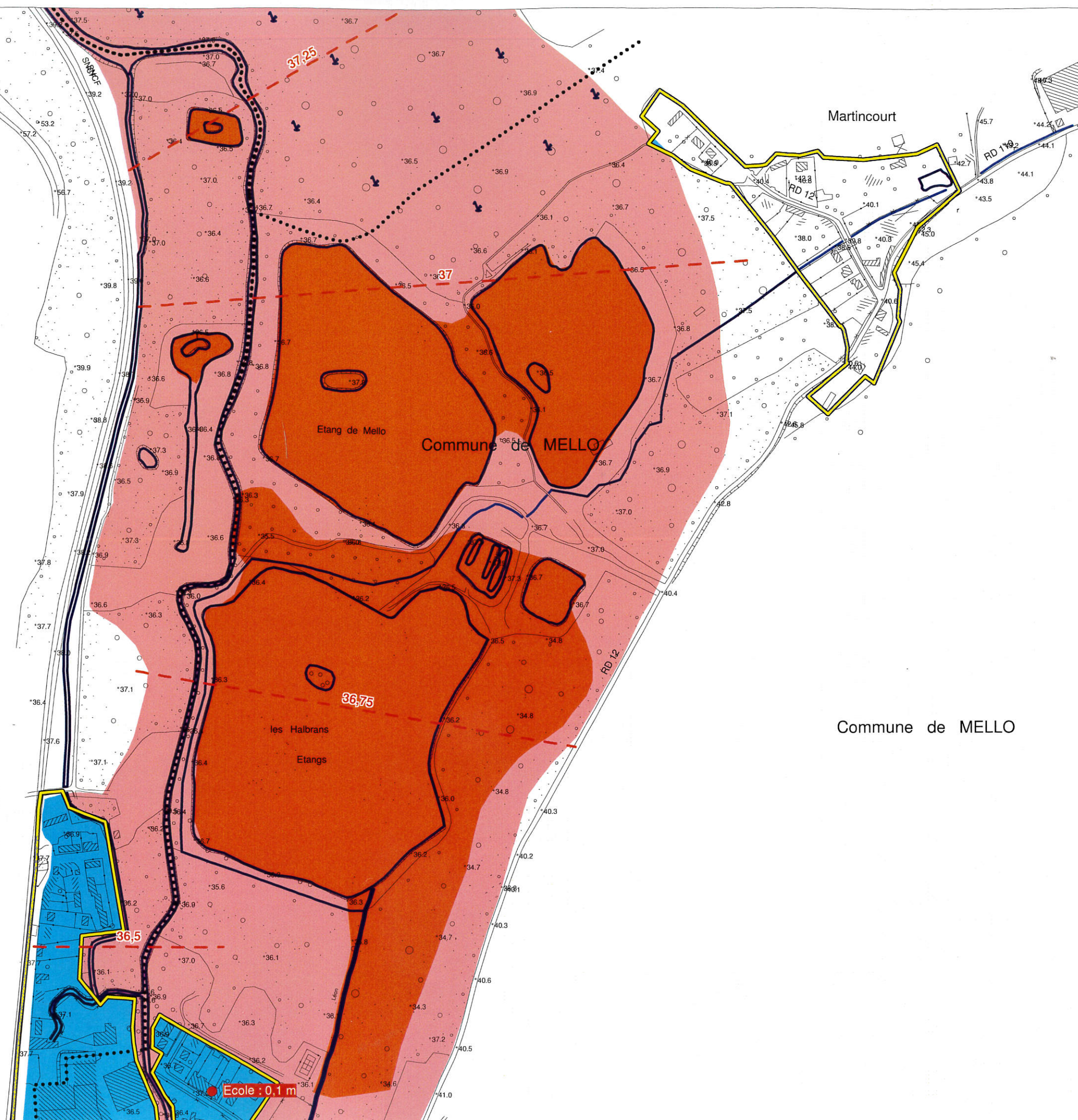
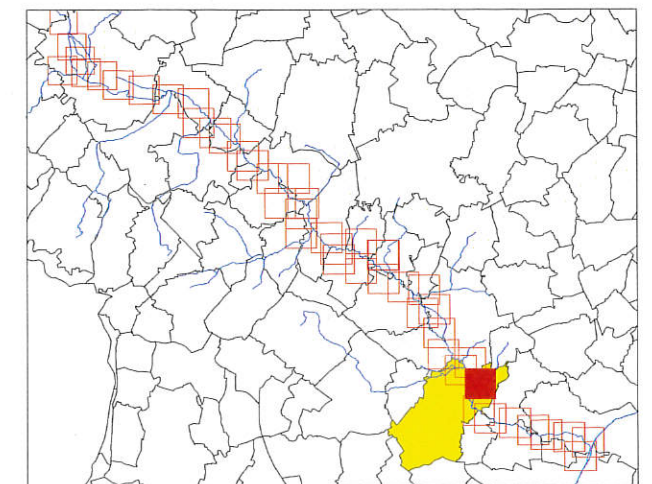
 Limites communales



Echelle : 1/5000



juin 2005



Commune de MELLO

Ecole : 0,1 m

PPRI de la vallée du Thérain
à l'aval de Beauvais
Carte du zonage réglementaire
communes de Mello
et Cires-les-Mello

Zonage Réglementaire

Zones Naturelles (Z.N.)

Zone Rouge

Zone Rouge Clair

Zones Urbanisées (Z.U.)

Zone Orange

Zone Bleue

Zone d'Urbanisation Continue

Cours d'eau, fossés, étangs

60 Niveau des plus hautes eaux
pour une crue centennale
(m IGN 69)

XXX Hauteur d'eau maximum
pour une crue centennale

Limites communales

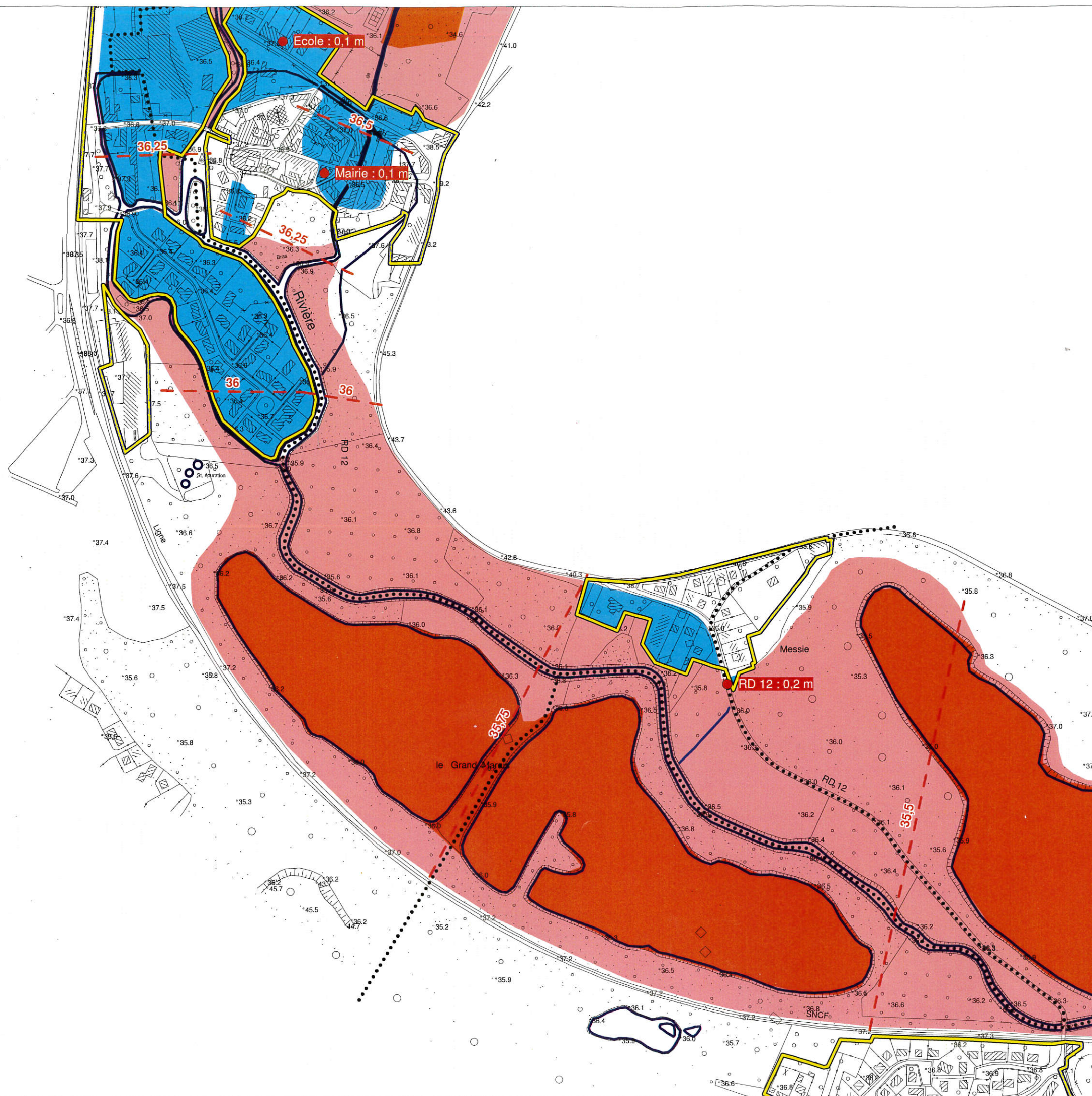
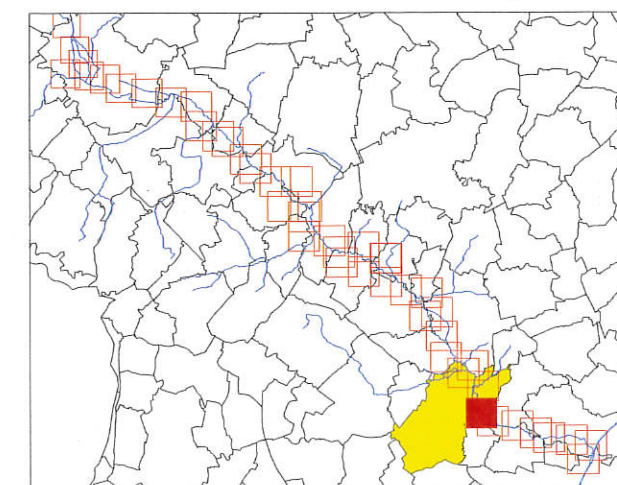
0 100 200 m



Echelle : 1/5000



juin 2005



PPRI de la vallée du Thérain à l'aval de Beauvais

Carte du zonage réglementaire
communes de St-Vaast-les-Mello,
Maysel et Cramoisy

Zonage Réglementaire

Zones Naturelles (Z.N.)

Zone Rouge

Zone Rouge Clair

Zones Urbanisées (Z.U.)

Zone Orange

Zone Bleue

Zone d'Urbanisation Continue

Cours d'eau, fossés, étangs

Niveau des plus hautes eaux
pour une crue centennale
(m IGN 69)

Hauteur d'eau maximum
pour une crue centennale

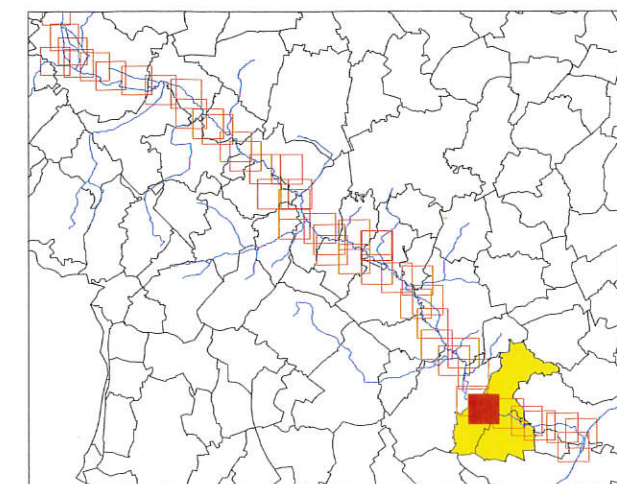
Limites communales



Echelle : 1/5000



juin 2005



Commune de MELLO

Messie

RD 12 : 0,2 m

RD 123

Chanteraine

Thérain

Ligne

RD 12

Commune de MAYSEL

PPRI de la vallée du Thérain
à l'aval de Beauvais
Carte du zonage réglementaire
communes de St-Vaast-les-Mello,
Maysel et Cramoisy

Zonage Réglementaire

Zones Naturelles (Z.N.)

Zone Rouge

Zone Rouge Clair

Zones Urbanisées (Z.U.)

Zone Orange

Zone Bleue

Zone d'Urbanisation Continue

Cours d'eau, fossés, étangs

60 Niveau des plus hautes eaux
pour une crue centennale
(m IGN 69)

XXX Hauteur d'eau maximum
pour une crue centennale

Limites communales

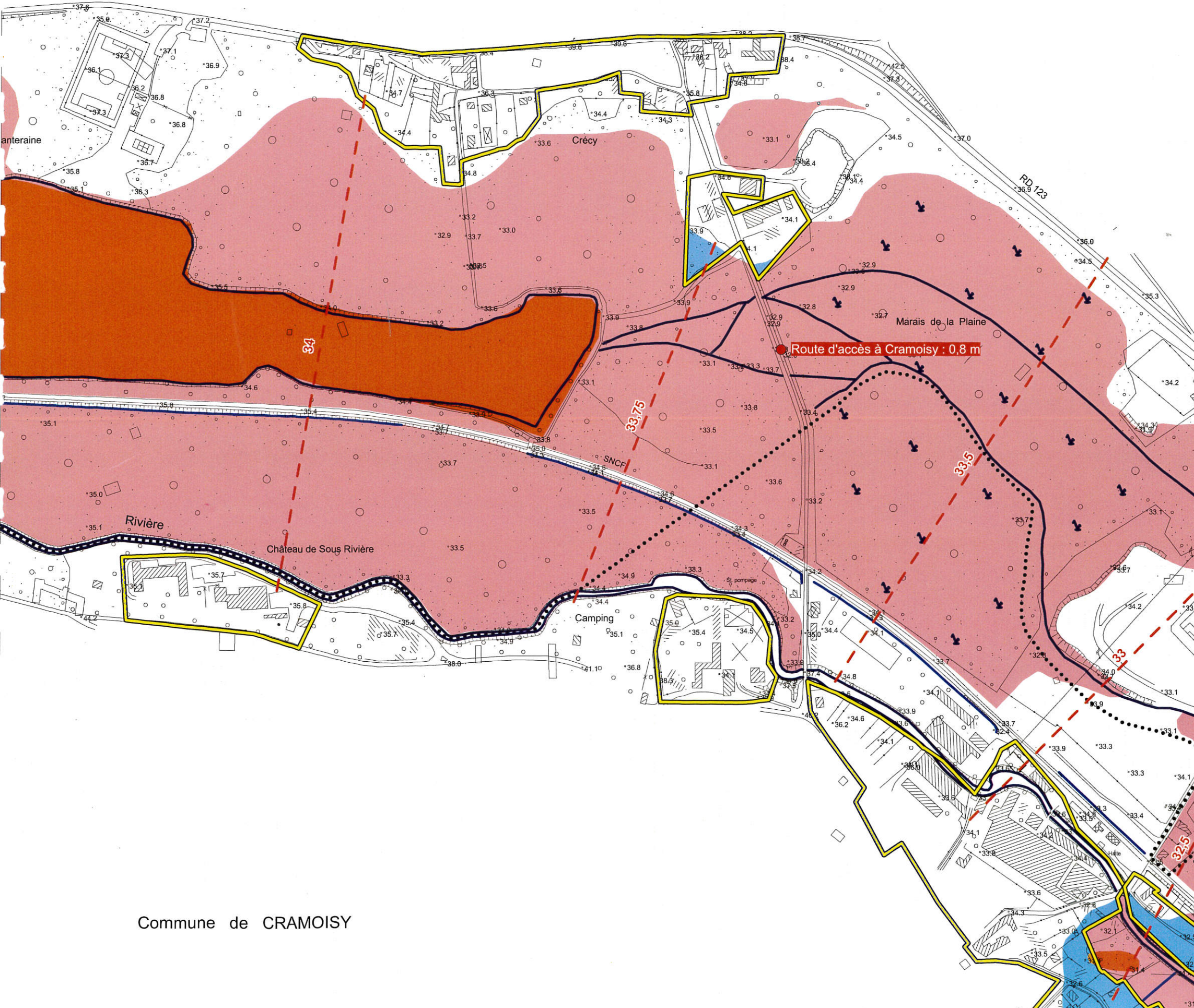
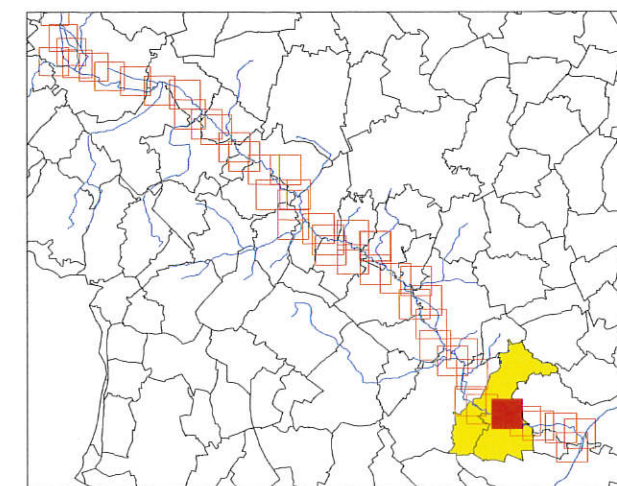
0 100 200 m



Echelle : 1/5000



juin 2005



PPRI de la vallée du Thérain à l'aval de Beauvais

Carte du zonage réglementaire
communes de St-Vaast-les-Mello,
Maysel et Cramoisy

Zonage Réglementaire

Zones Naturelles (Z.N.)

 Zone Rouge


 Zone Rouge Clair


Zones Urbanisées (Z.U.)


 Zone Orange

 Zone Bleue

 Zone d'Urbanisation Continue

 Cours d'eau, fossés, étangs

 60 Niveau des plus hautes eaux
pour une crue centennale
(m IGN 69)

 XXX Hauteur d'eau maximum
pour une crue centennale

 Limites communales

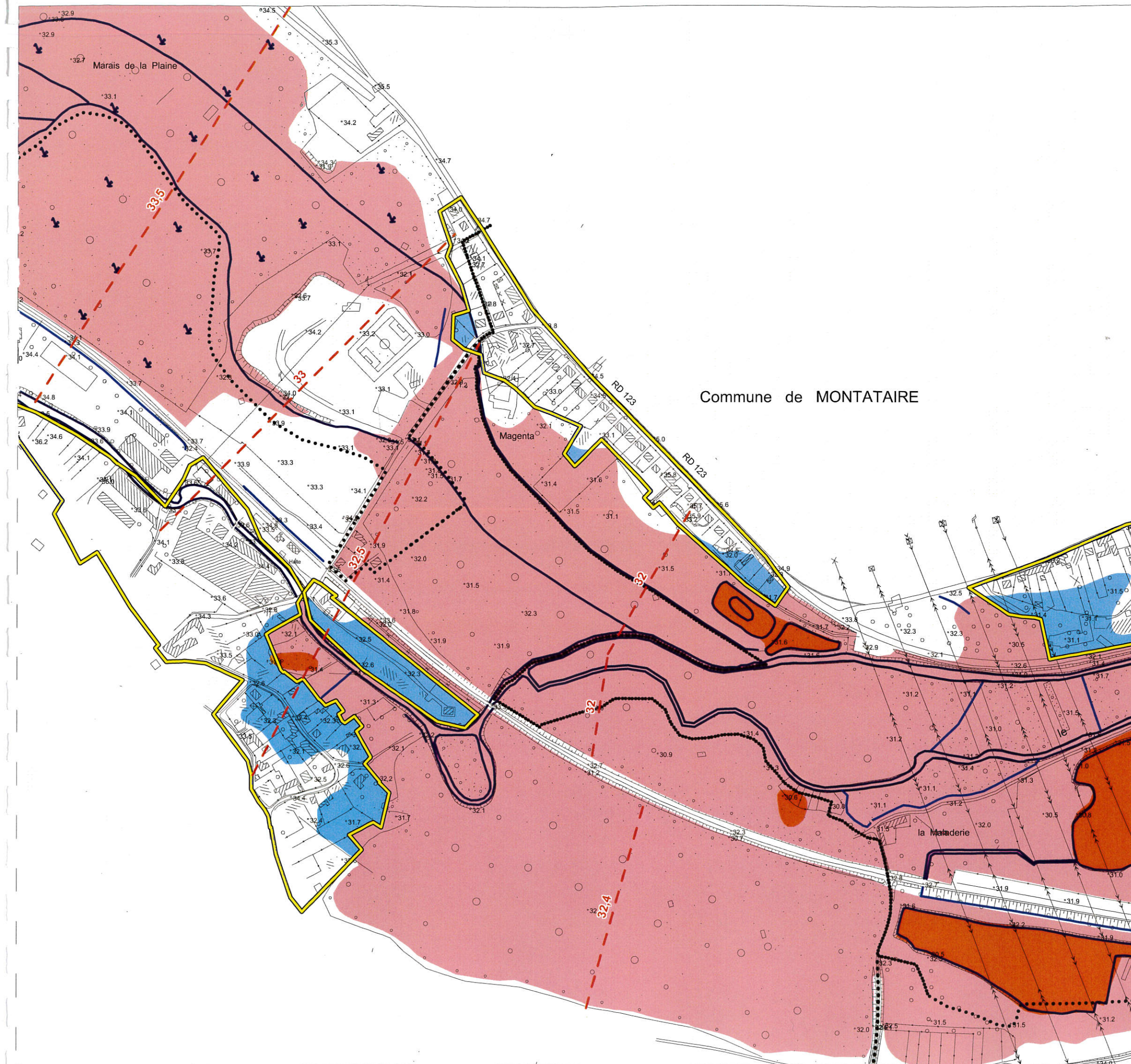
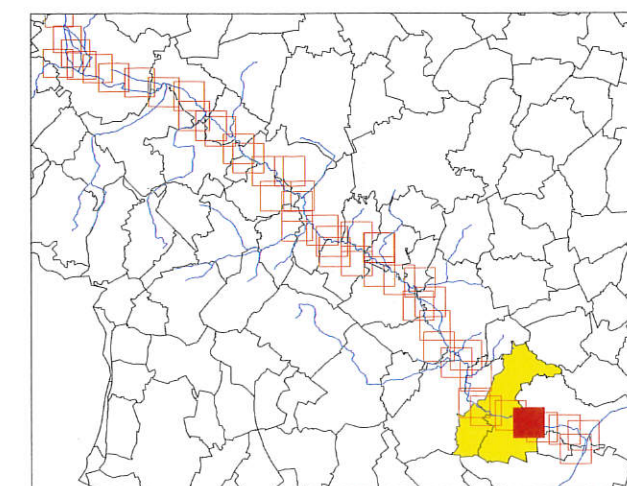
0 100 200 m



Echelle : 1/5000



juin 2005



PPRI de la vallée du Thérain
à l'aval de Beauvais
Carte du zonage réglementaire
communes de Montataire
et Thiverny

Zonage Réglementaire

Zones Naturelles (Z.N.)

Zone Rouge

Zone Rouge Clair

Zones Urbanisées (Z.U.)

Zone Orange

Zone Bleue

Zone d'Urbanisation Continue

Cours d'eau, fossés, étangs

60 Niveau des plus hautes eaux
pour une crue centennale
(m IGN 69)

XXX Hauteur d'eau maximum
pour une crue centennale

Limites communales

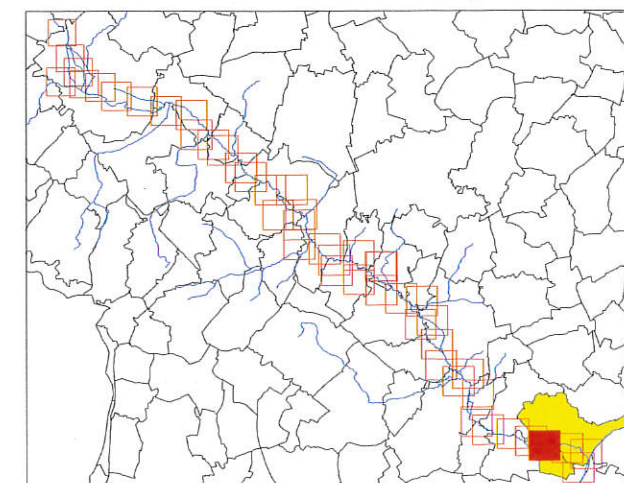
0 100 200 m



Echelle : 1/5000

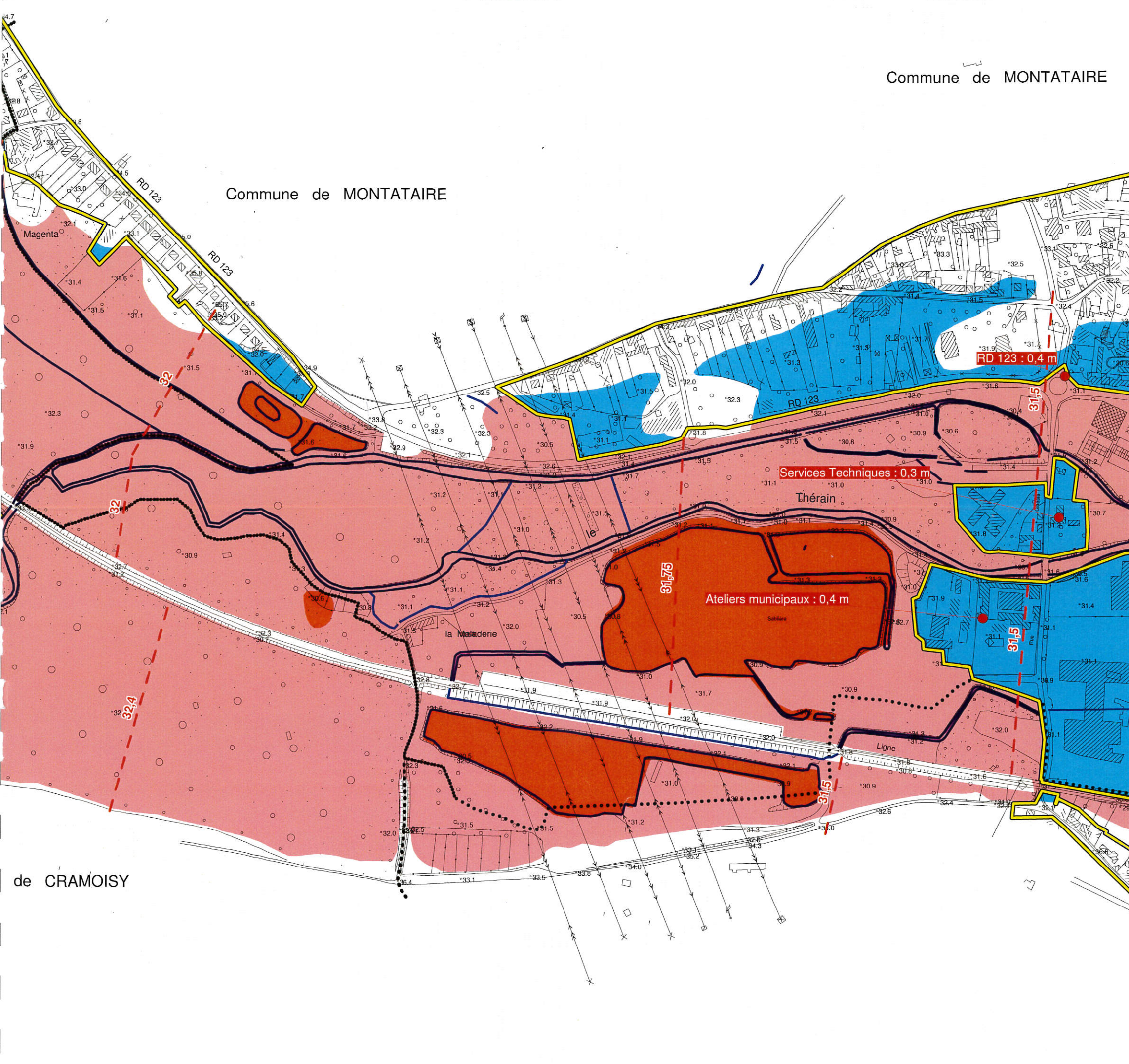


juin 2005



Commune de MONTATAIRE

de CRAMOISY



PPRI de la vallée du Thérain
à l'aval de Beauvais
Carte du zonage réglementaire
communes de Montataire
et Thiverny

Zonage Réglementaire

Zones Naturelles (Z.N.)

Zone Rouge

Zone Rouge Clair

Zones Urbanisées (Z.U.)

Zone Orange

Zone Bleue

Zone d'Urbanisation Continue

Cours d'eau, fossés, étangs

60 Niveau des plus hautes eaux
pour une crue centennale
(m IGN 69)

XXX Hauteur d'eau maximum
pour une crue centennale

Limites communales

0 100 200 m

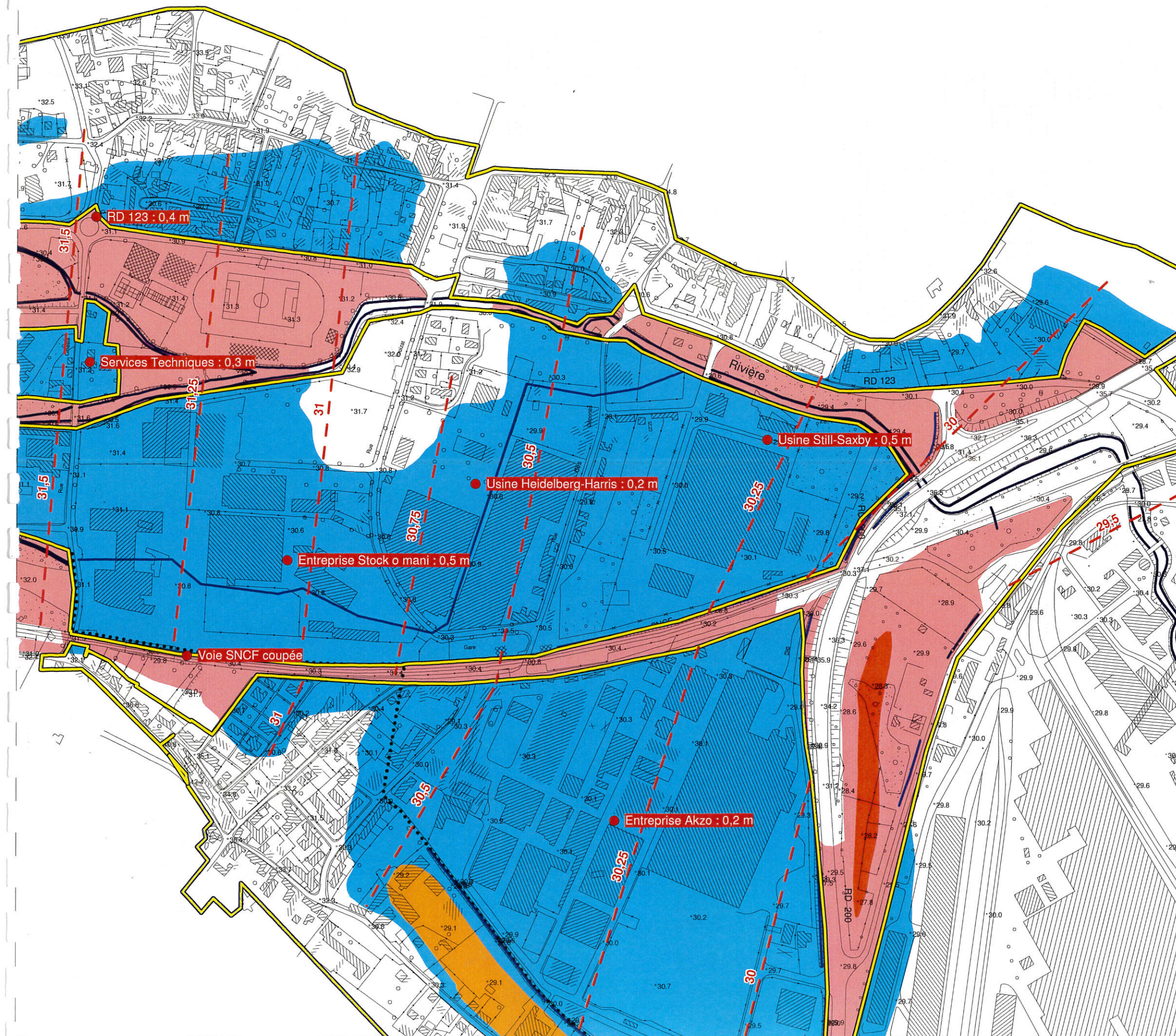
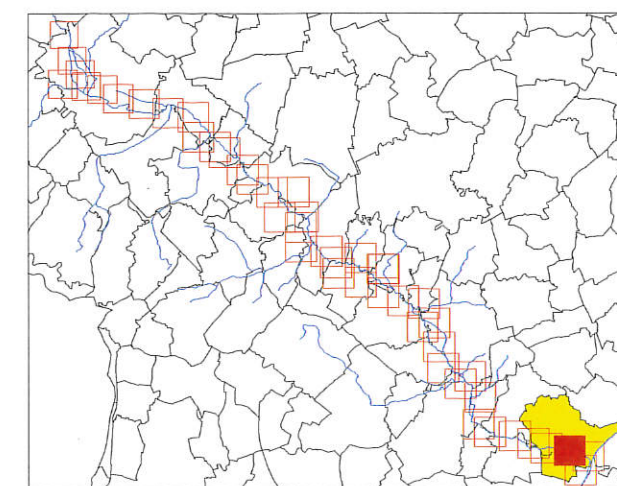


Echelle : 1/5000

N



juin 2005



PPRI de la vallée du Thérain
à l'aval de Beauvais
Carte du zonage réglementaire
communes de Montataire
et Thiverny

Zonage Réglementaire

Zones Naturelles (Z.N.)

Zone Rouge

Zone Rouge Clair

Zones Urbanisées (Z.U.)

Zone Orange

Zone Bleue

Zone d'Urbanisation Continue

Cours d'eau, fossés, étangs

60 Niveau des plus hautes eaux
pour une crue centennale
(m IGN 69)

XXX Hauteur d'eau maximum
pour une crue centennale

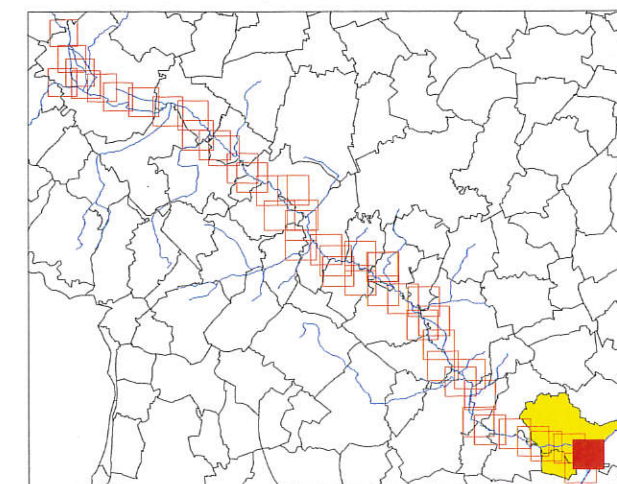
..... Limites communales

0 100 200 m



Echelle : 1/5000

juin 2005



PPRI de la vallée du Thérain
à l'aval de Beauvais
Carte du zonage réglementaire
communes de Montataire
et Thiverny

Zonage Réglementaire

Zones Naturelles (Z.N.)

Zone Rouge

Zone Rouge Clair

Zones Urbanisées (Z.U.)

Zone Orange

Zone Bleue

Zone d'Urbanisation Continue

Cours d'eau, fossés, étangs

60 Niveau des plus hautes eaux
pour une crue centennale
(m IGN 69)

XXX Hauteur d'eau maximum
pour une crue centennale

Limites communales

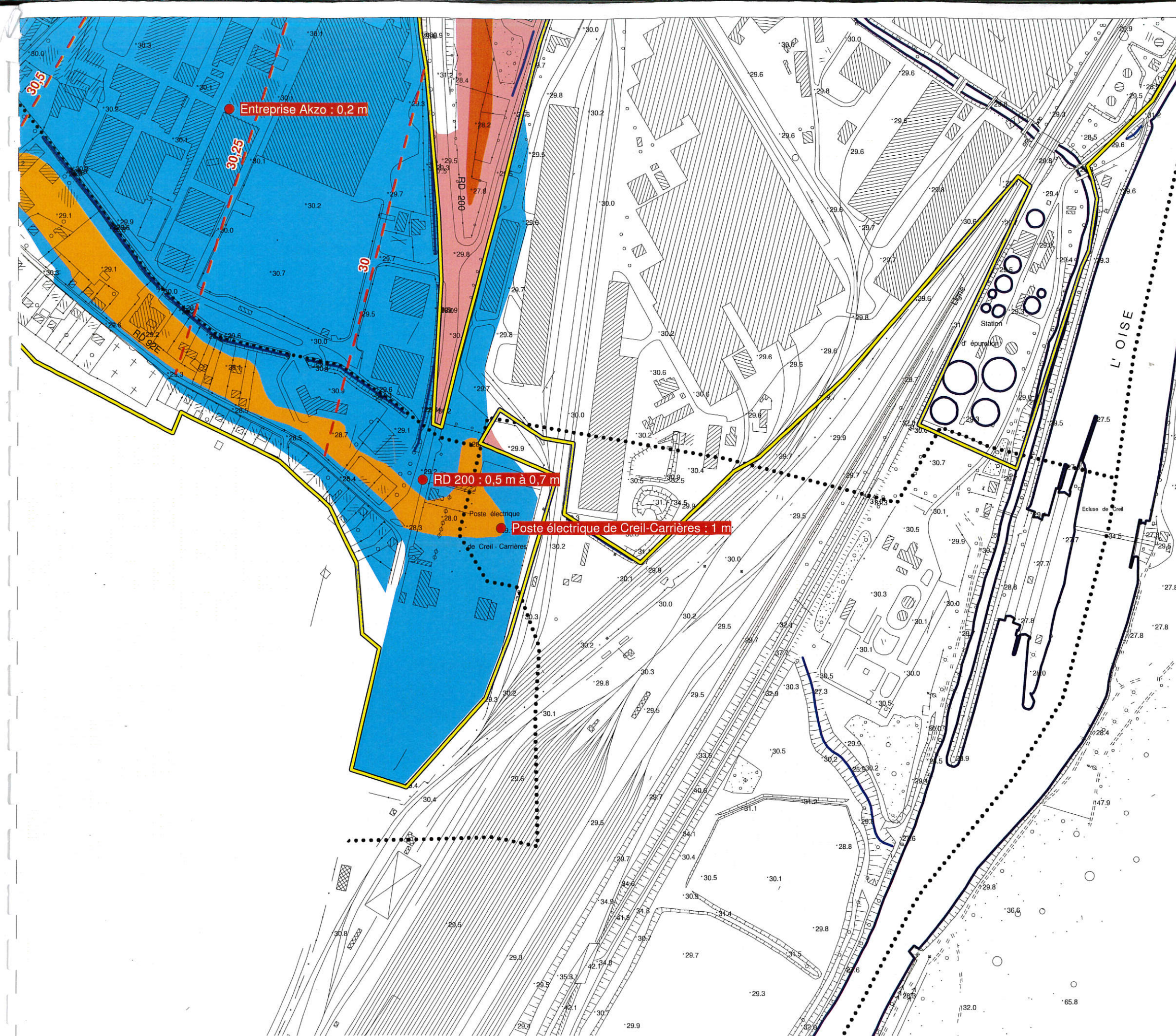
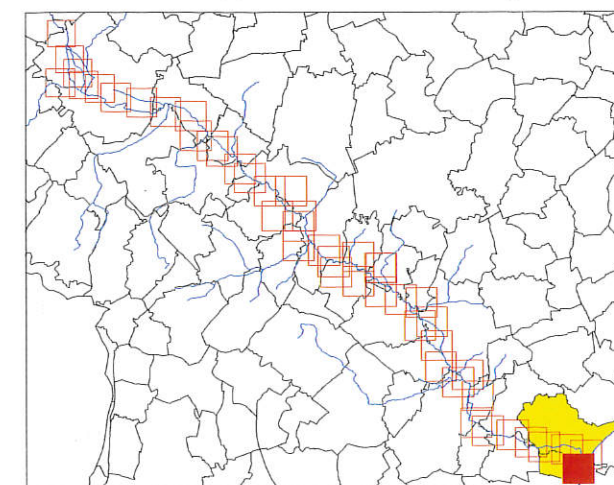
0 100 200 m



Echelle : 1/5000



juin 2005



Entreprise Akzo : 0,2 m

RD 200 : 0,5 m à 0,7 m

Poste électrique de Creil-Carières : 1 m