ATLAS

DREAL Nouvelle Aquitaine et Occitanie

Délégation de bassin Adour-Garonne

03/12/2014

Directive Inondation

Bassin Adour-Garonne

Territoire à Risque Important d'inondation (TRI) de Saintes-Cognac-Angoulème

Cartographie des surfaces inondables et des risques

-

Atlas cartographique

Direction Régionale de l'Environnement, de l'Aménagement et du Logement
OCCITANIE

Liberté • Égalité • Fraternité
RÉPUBLIQUE FRANÇAISE

PRÉFET
DE LA RÉGION
OCCITANIE

http://www.occitanie.developpement-durable.gouv.fr

Liberté • Égalité • Fraternité
RÉPUBLIQUE FRANÇAISE

Direction régionale de l'Environnement, de l'Aménagement et du Logement
POITOU-CHARENTES

TRI SAINTES_COGNAC_ANGOULEME
Communes de Angoulême - Gond-Pontouvre - Saint-Yrieix-sur-Charente
Evénement fréquent

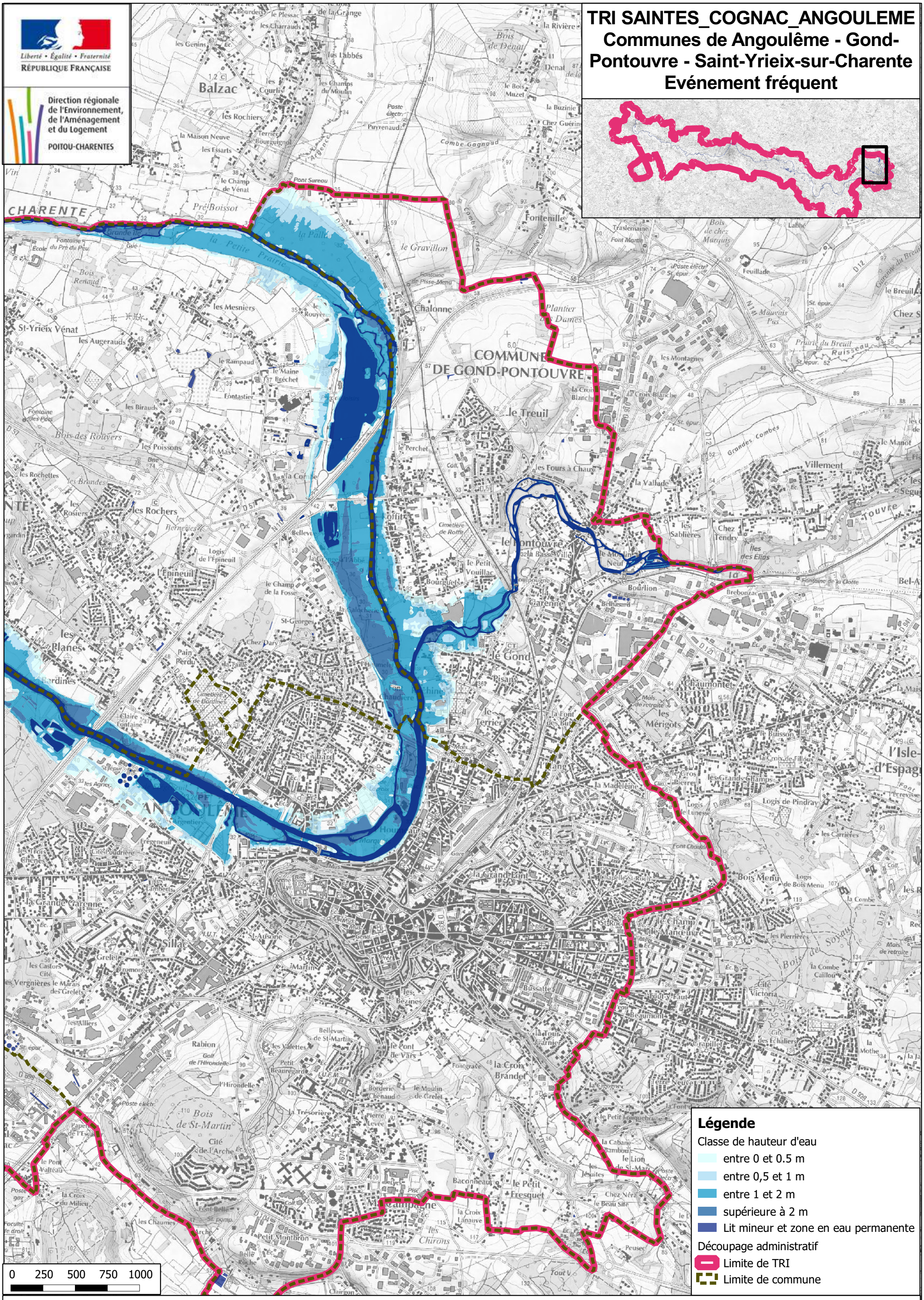

Source : DDT 16- DDT M 17 - BD TOPO -IGN / Réalisation : CETE Ouest/DLRCA / Fonds : SCAN 25 - IGN / Date : 22/11/2013

Liberté • Égalité • Fraternité
RÉPUBLIQUE FRANÇAISE

Direction régionale de l'Environnement, de l'Aménagement et du Logement
POITOU-CHARENTES

TRI SAINTES_COGNAC_ANGOULEME
Communes de Fléac - Saint-Michel - Linars - Nersac - Trois-Palis
Evénement fréquent

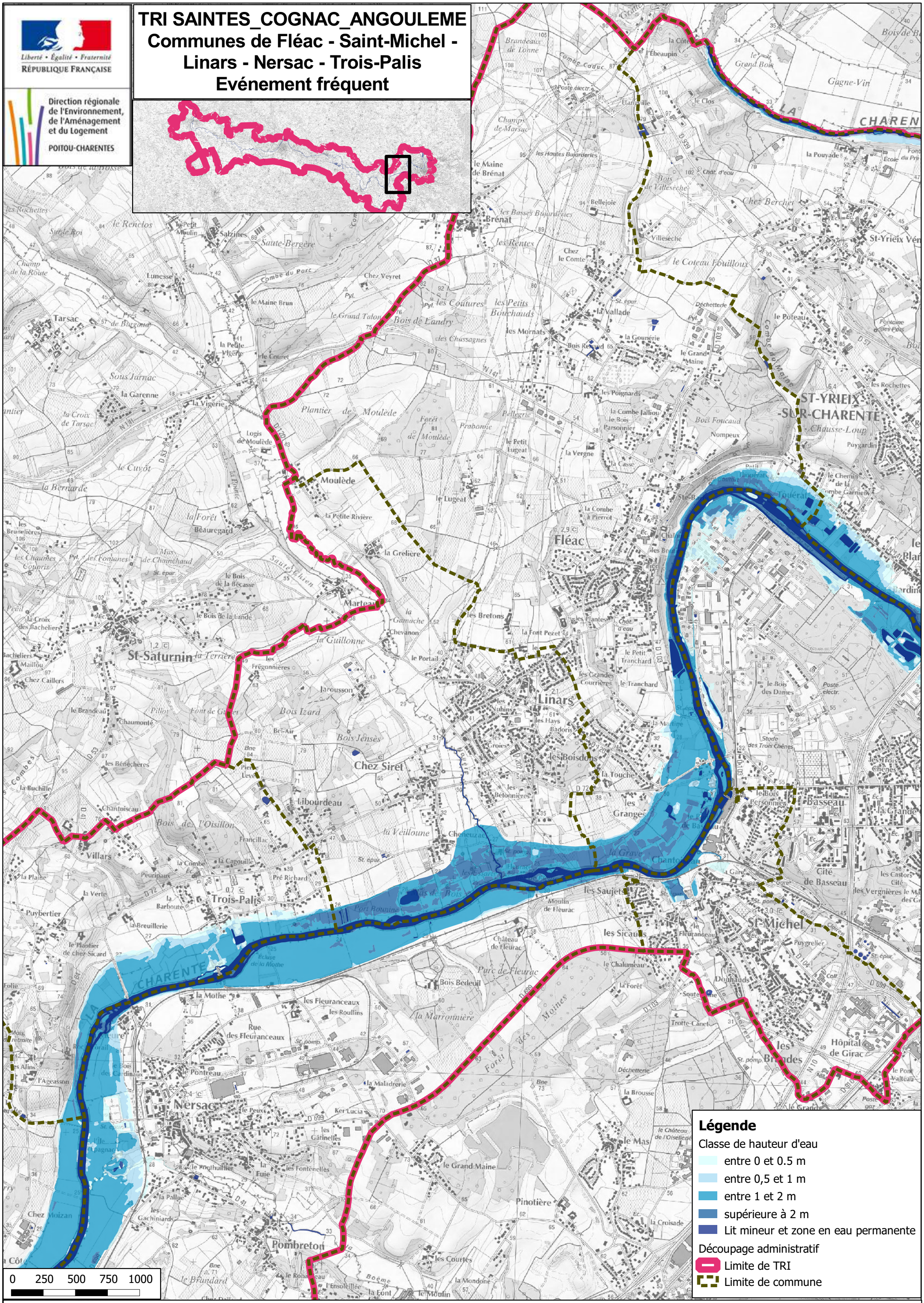

Source : DDT 16- DDT M 17 - BD TOPO -IGN / Réalisation : CETE Ouest/DLRCA / Fonds : SCAN 25 - IGN / Date : 22/11/2013

TRI SAINTES_COGNAC_ANGOULEME
Communes de Sireuil - Roulet-Saint-Estèphe - Mosnac - Champmillon - Saint-Simeux
Evénement fréquent

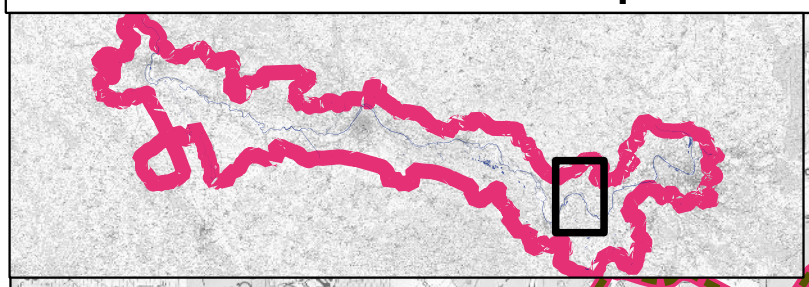

Liberté • Égalité • Fraternité
RÉPUBLIQUE FRANÇAISE

Direction régionale de l'Environnement, de l'Aménagement et du Logement
POITOU-CHARENTES

Légende

Classe de hauteur d'eau
- entre 0 et 0.5 m
- entre 0,5 et 1 m
- entre 1 et 2 m
- supérieure à 2 m
- Lit mineur et zone en eau permanente

Découpage administratif
- Limite de TRI
- Limite de commune

0 250 500 750 1000

Source : DDT 16- DDT M 17 - BD TOPO -IGN / Réalisation : CETE Ouest/DLRCA / Fonds : SCAN 25 - IGN / Date : 22/11/2013

TRI SAINTES_COGNAC_ANGOULEME
Communes de Châteauneuf-sur-Charente -Angeac-Charente- Vibrac - Graves-Saint-Amant - Saint-Simon - Bassac
Evénement fréquent

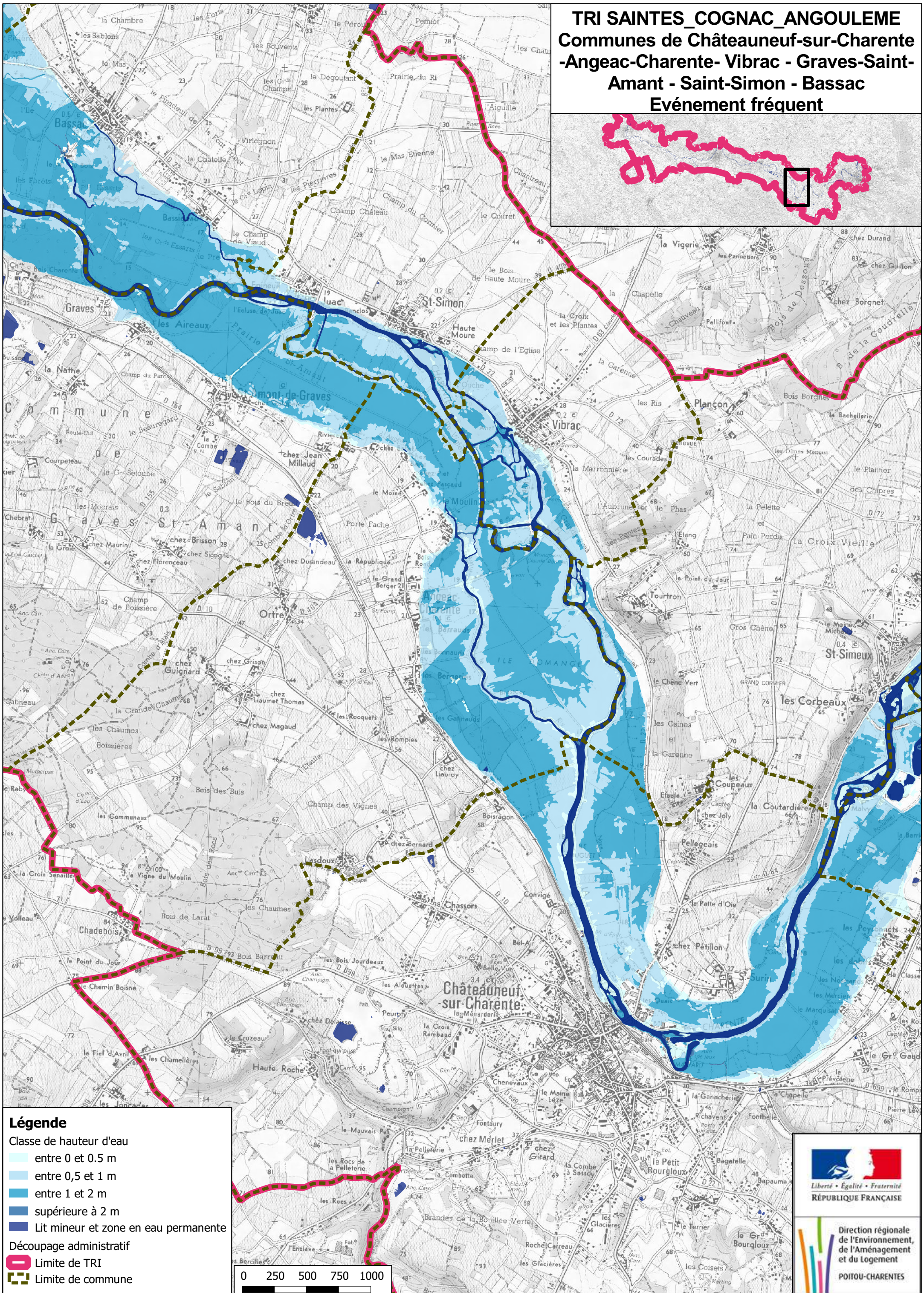

Source : DDT 16- DDT M 17 - BD TOPO -IGN / Réalisation : CETE Ouest/DLRCA / Fonds : SCAN 25 - IGN / Date : 22/11/2013

TRI SAINTES_COGNAC_ANGOULEME
Communes de Saint-Même les-Carrières - Triac-Lautrait - Gondeville -Jarnac - Mainxe - Bourg-Charente -Julienne
Evénement fréquent

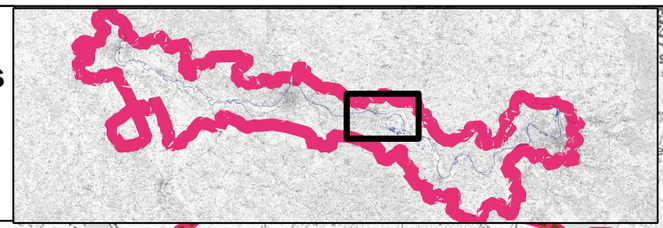

Liberté • Égalité • Fraternité
RÉPUBLIQUE FRANÇAISE

Direction régionale de l'Environnement, de l'Aménagement et du Logement
POITOU-CHARENTES

Légende

Classe de hauteur d'eau
- entre 0 et 0.5 m
- entre 0,5 et 1 m
- entre 1 et 2 m
- supérieure à 2 m
- Lit mineur et zone en eau permanente

Découpage administratif
- Limite de TRI
- Limite de commune

0 250 500 750 1000

Source : DDT 16- DDT M 17 - BD TOPO -IGN / Réalisation : CETE Ouest/DLRCA / Fonds : SCAN 25 - IGN / Date : 22/11/2013

TRI SAINTES_COGNAC_ANGOULEME
Communes de Cognac - Boutiers-Saint-Trojan - Saint-Brice - Gensac-la-Pallue - Châteaubernard
Evénement fréquent

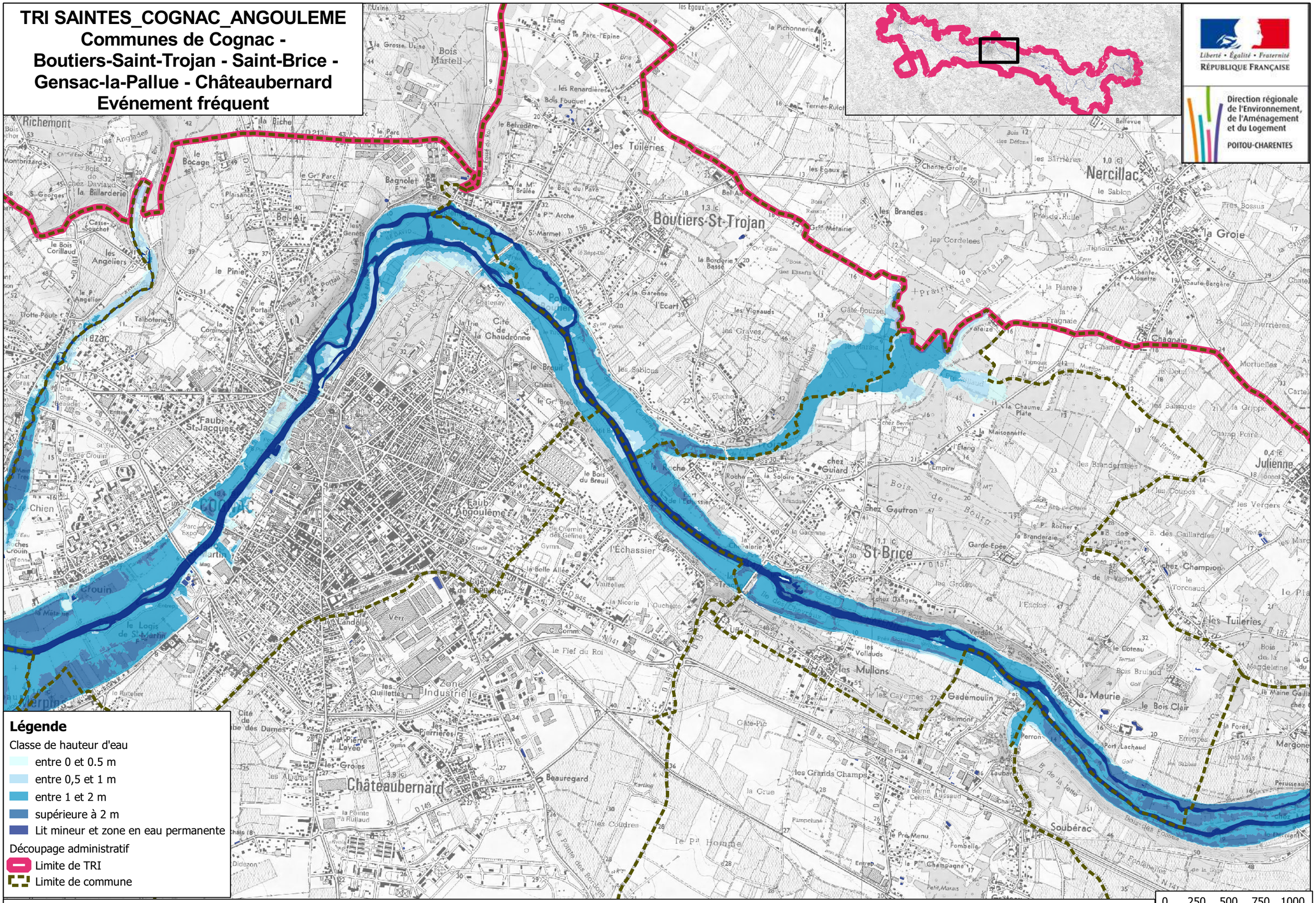

Source : DDT 16- DDT M 17 - BD TOPO -IGN / Réalisation : CETE Ouest/DLRCA / Fonds : SCAN 25 - IGN / Date : 22/11/2013

Liberté • Égalité • Fraternité
RÉPUBLIQUE FRANÇAISE

Direction régionale de l'Environnement, de l'Aménagement et du Logement
POITOU-CHARENTES

TRI SAINTES_COGNAC_ANGOULEME
Communes de Javrezac - Saint-Laurent-de-Cognac- Merpins - Salignac-sur-Charente - Brives-sur-Charente - Chérac
Evénement fréquent

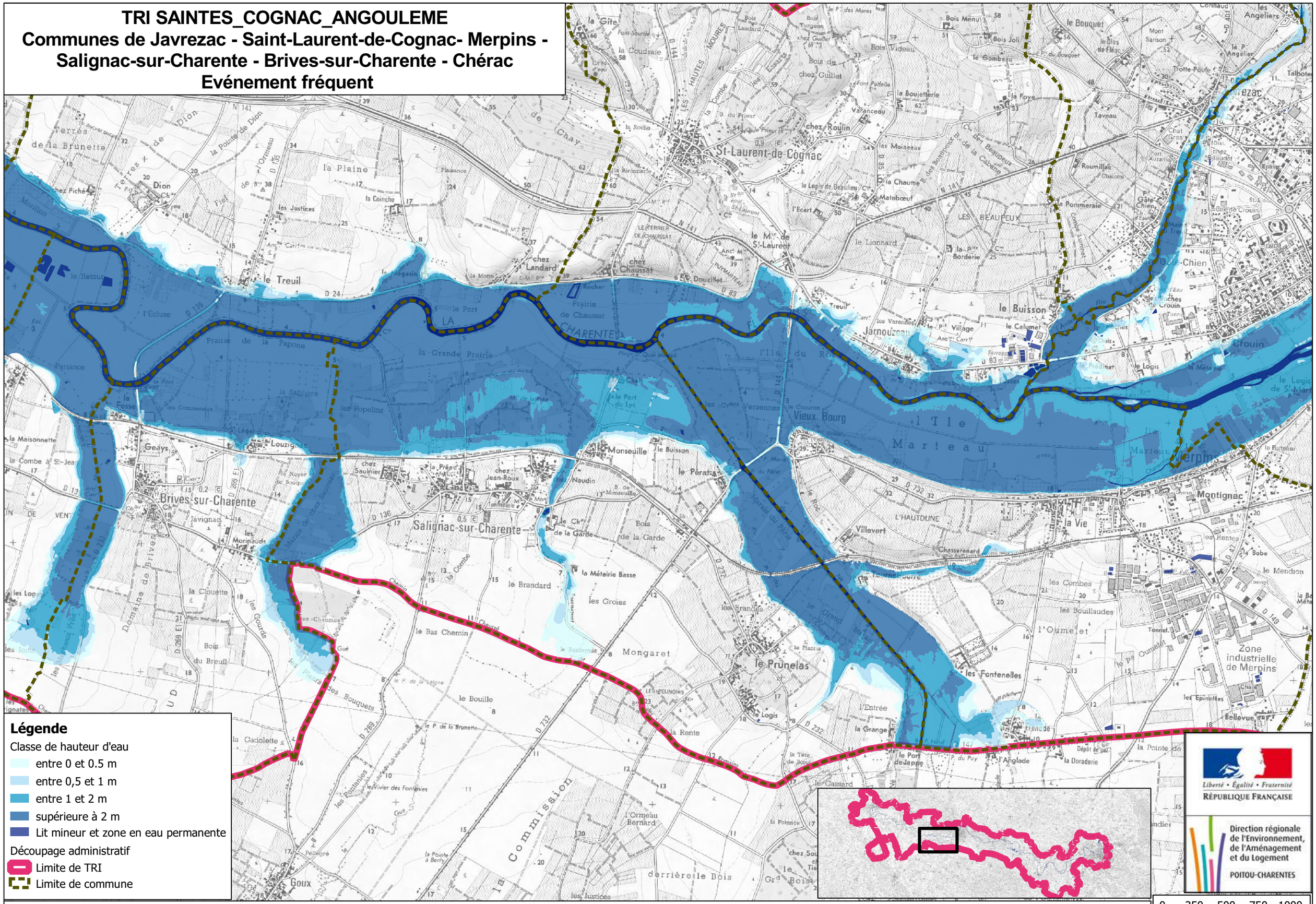

Source : DDT 16- DDT M 17 - BD TOPO -IGN / Réalisation : CETE Ouest/DLRCA / Fonds : SCAN 25 - IGN / Date : 22/11/2013

TRI SAINTES_COGNAC_ANGOULEME : Evénement fréquent
Communes de Saint-Sever-de-Saintonge - Rouffiac - Montils -Dompierre sur Charente

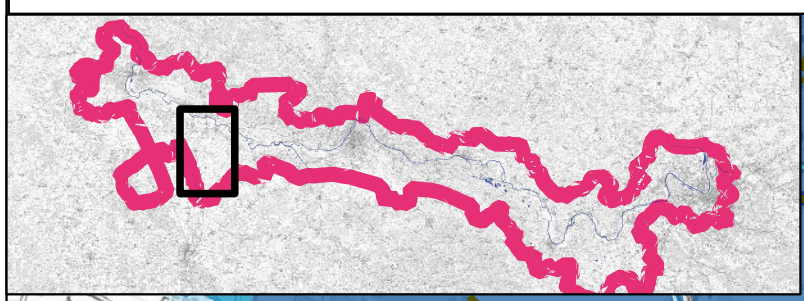

Liberté • Égalité • Fraternité
RÉPUBLIQUE FRANÇAISE

Direction régionale de l'Environnement, de l'Aménagement et du Logement
POITOU-CHARENTES

Légende

Classe de hauteur d'eau
- entre 0 et 0.5 m
- entre 0,5 et 1 m
- entre 1 et 2 m
- supérieure à 2 m
- Lit mineur et zone en eau permanente

Découpage administratif
- Limite de TRI
- Limite de commune

0 250 500 750 1000

Source : DDT 16- DDT M 17 - BD TOPO -IGN / Réalisation : CETE Ouest/DLRCA / Fonds : SCAN 25 - IGN / Date : 22/11/2013

TRI SAINTES_COGNAC_ANGOULEME
Communes de Chaniers - Courcoury - Berneuil - Les Gonds
Evénement fréquent

Liberté • Égalité • Fraternité
RÉPUBLIQUE FRANÇAISE

Direction régionale de l'Environnement, de l'Aménagement et du Logement
POITOU-CHARENTES

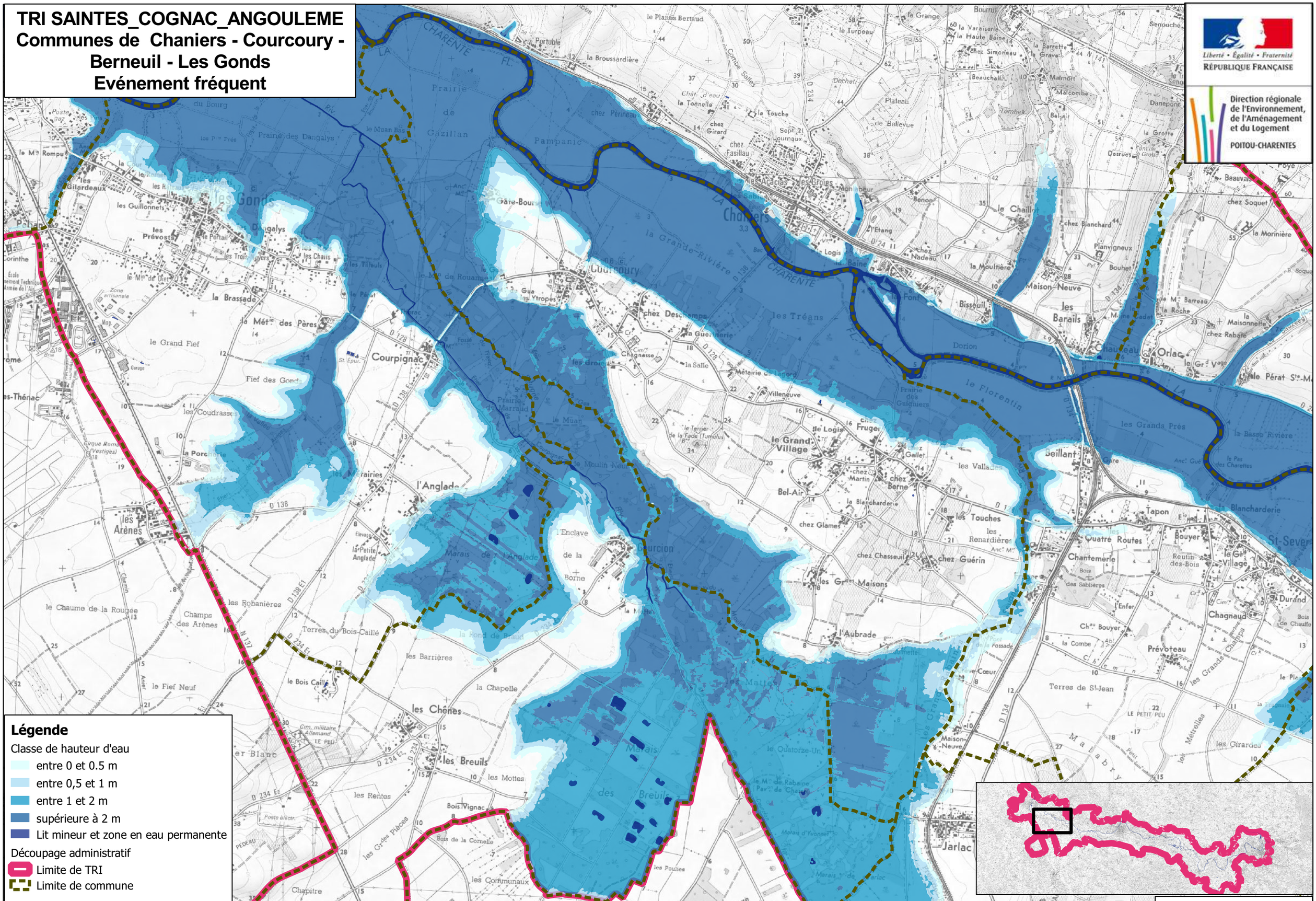

Source : DDT 16- DDT M 17 - BD TOPO -IGN / Réalisation : CETE Ouest/DLRCA / Fonds : SCAN 25 - IGN / Date : 22/11/2013

Liberté • Égalité • Fraternité
RÉPUBLIQUE FRANÇAISE

Direction régionale de l'Environnement, de l'Aménagement et du Logement
POITOU-CHARENTES

TRI SAINTES_COGNAC_ANGOULEME
Communes de Saintes - Les Gonds
Evénement fréquent

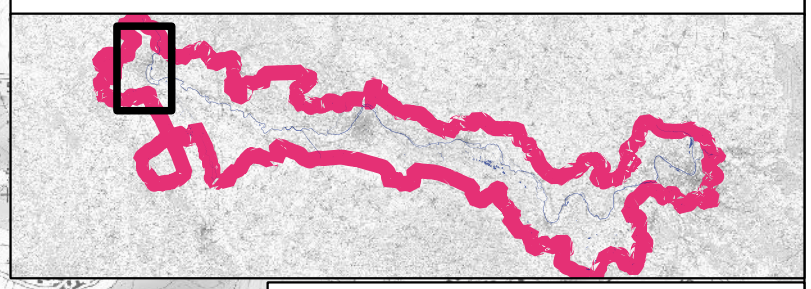

Légende

Classe de hauteur d'eau
- entre 0 et 0.5 m
- entre 0,5 et 1 m
- entre 1 et 2 m
- supérieure à 2 m
- Lit mineur et zone en eau permanente

Découpage administratif
- Limite de TRI
- Limite de commune

0 250 500 750 1000

Source : DDT 16- DDT M 17 - BD TOPO -IGN / Réalisation : CETE Ouest/DLRCA / Fonds : SCAN 25 - IGN / Date : 22/11/2013

TRI SAINTES_COGNAC_ANGOULEME
Communes de Angoulême - Gond-Pontouvre - Saint-Yrieix-sur-Charente
Evénement moyen

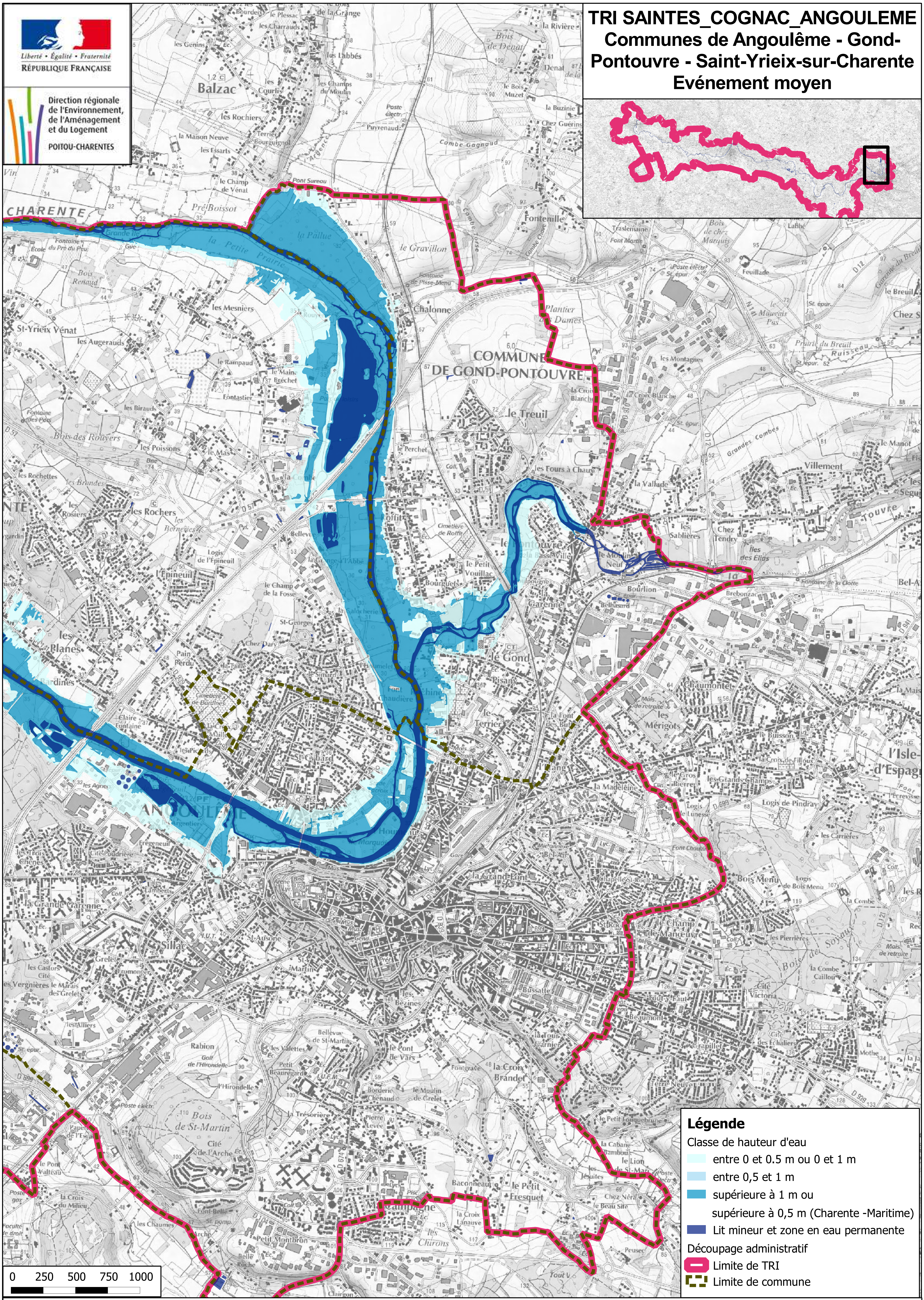

Légende

Classe de hauteur d'eau

- entre 0 et 0.5 m ou 0 et 1 m
- entre 0,5 et 1 m
- supérieure à 1 m ou supérieure à 0,5 m (Charente -Maritime)
- Lit mineur et zone en eau permanente

Découpage administratif

- Limite de TRI
- Limite de commune

Source : DDT 16- DDT M 17 - BD TOPO -IGN / Réalisation : CETE Ouest/DLRCA / Fonds : SCAN 25 - IGN / Date : 22/11/2013

Liberté • Égalité • Fraternité
RÉPUBLIQUE FRANÇAISE

Direction régionale de l'Environnement, de l'Aménagement et du Logement
POITOU-CHARENTES

TRI SAINTES_COGNAC_ANGOULEME
Communes de Fléac - Saint-Michel - Linars - Nersac - Trois-Palis
Evénement moyen

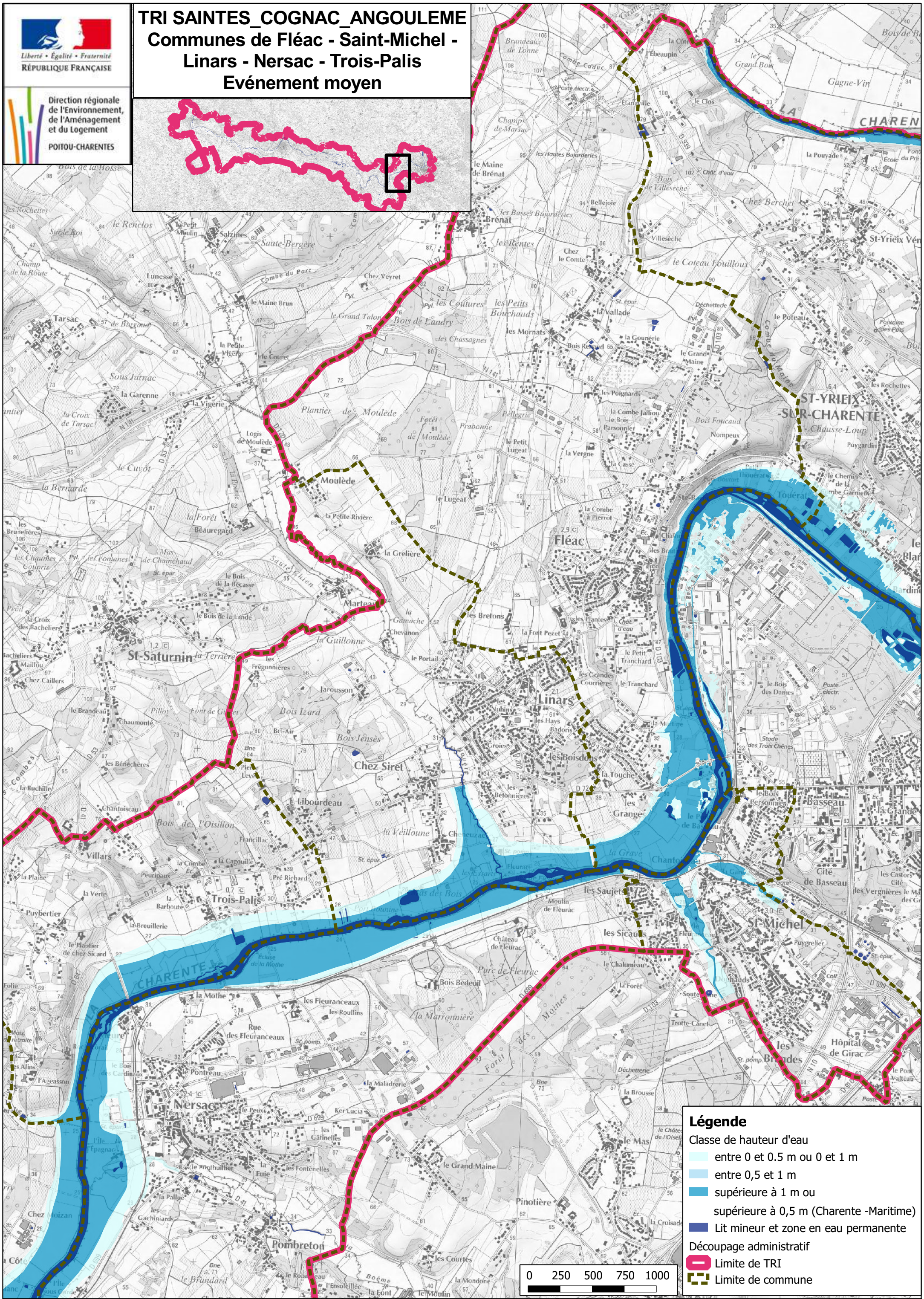

Source : DDT 16- DDT M 17 - BD TOPO -IGN / Réalisation : CETE Ouest/DLRCA / Fonds : SCAN 25 - IGN / Date : 22/11/2013

TRI SAINTES_COGNAC_ANGOULEME
Communes de Sireuil - Roulet-Saint-Estèphe - Mosnac - Champmillon - Saint-Simeux
Evénement moyen

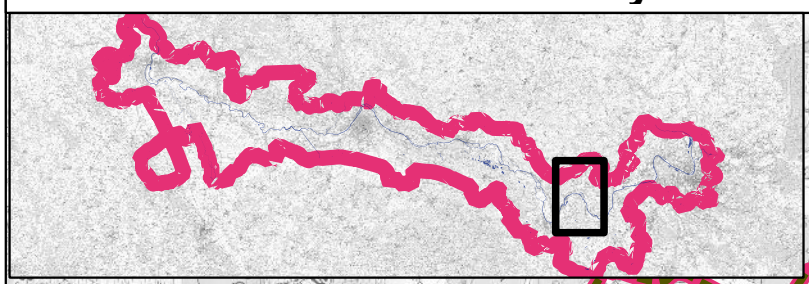

Liberté • Égalité • Fraternité
RÉPUBLIQUE FRANÇAISE

Direction régionale de l'Environnement, de l'Aménagement et du Logement
POITOU-CHARENTES

Légende

Classe de hauteur d'eau
- entre 0 et 0.5 m ou 0 et 1 m
- entre 0,5 et 1 m
- supérieure à 1 m ou supérieure à 0,5 m (Charente -Maritime)
- Lit mineur et zone en eau permanente

Découpage administratif
- Limite de TRI
- Limite de commune

0 250 500 750 1000

Source : DDT 16- DDT M 17 - BD TOPO -IGN / Réalisation : CETE Ouest/DLRCA / Fonds : SCAN 25 - IGN / Date : 22/11/2013

TRI SAINTES_COGNAC_ANGOULEME
Communes de Châteauneuf-sur-Charente -Angeac-Charente- Vibrac - Graves-Saint-Amant - Saint-Simon - Bassac
Evénement moyen

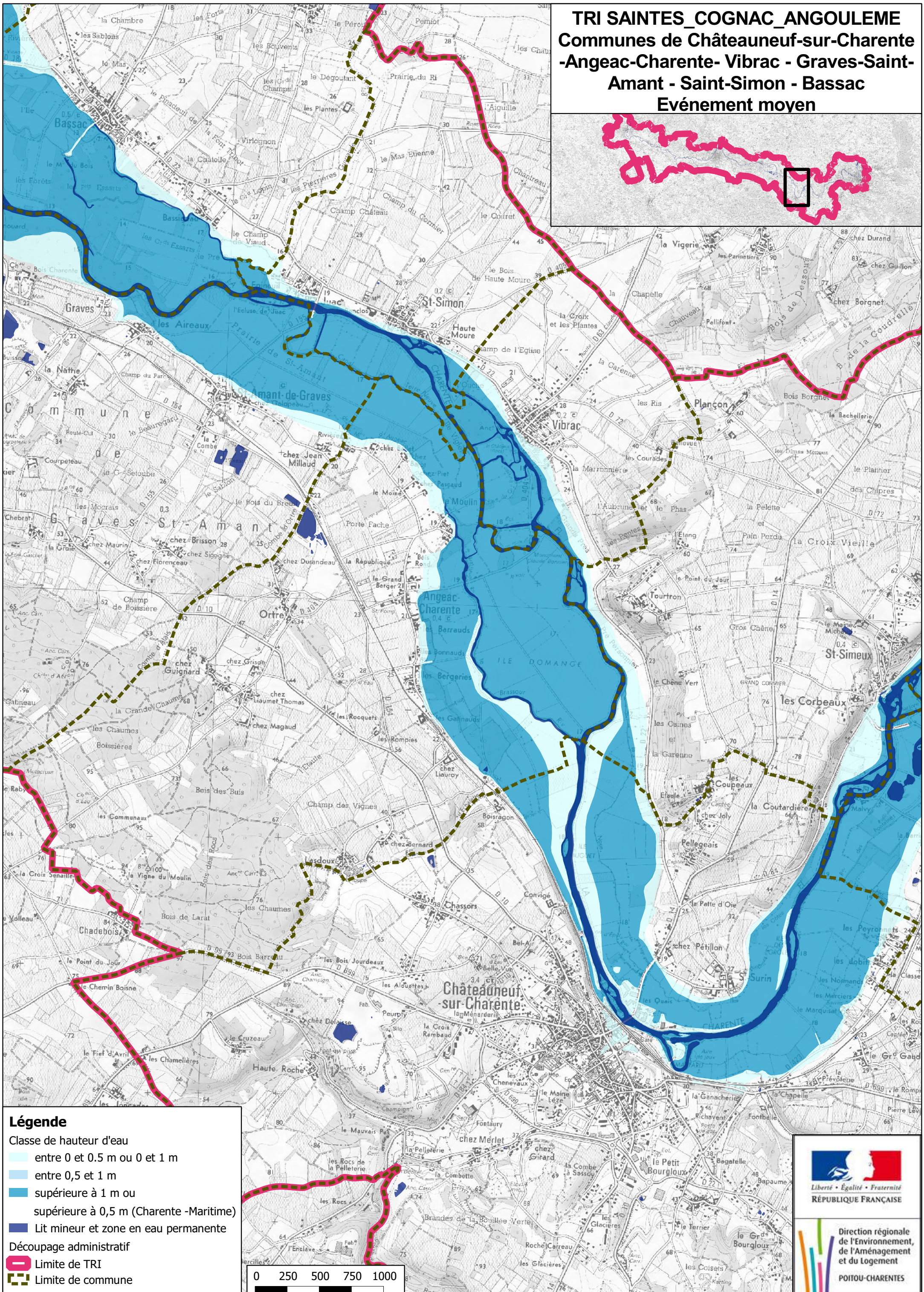

Source : DDT 16- DDT M 17 - BD TOPO -IGN / Réalisation : CETE Ouest/DLRCA / Fonds : SCAN 25 - IGN / Date : 22/11/2013

TRI SAINTES_COGNAC_ANGOULEME
Communes de Saint-Même les-Carrières - Triac-Lautrait - Gondeville -Jarnac - Mainxe - Bourg-Charente -Julienne
Evénement moyen

Liberté • Égalité • Fraternité
RÉPUBLIQUE FRANÇAISE

Direction régionale de l'Environnement, de l'Aménagement et du Logement
POITOU-CHARENTES

Légende

Classe de hauteur d'eau
- entre 0 et 0.5 m ou 0 et 1 m
- entre 0,5 et 1 m
- supérieure à 1 m ou supérieure à 0,5 m (Charente -Maritime)
- Lit mineur et zone en eau permanente

Découpage administratif
- Limite de TRI
- Limite de commune

0 250 500 750 1000

Source : DDT 16- DDT M 17 - BD TOPO -IGN / Réalisation : CETE Ouest/DLRCA / Fonds : SCAN 25 - IGN / Date : 22/11/2013

TRI SAINTES_COGNAC_ANGOULEME
Communes de Cognac - Boutiers-Saint-Trojan - Saint-Brice - Gensac-la-Pallue - Châteaubernard
Evénement moyen

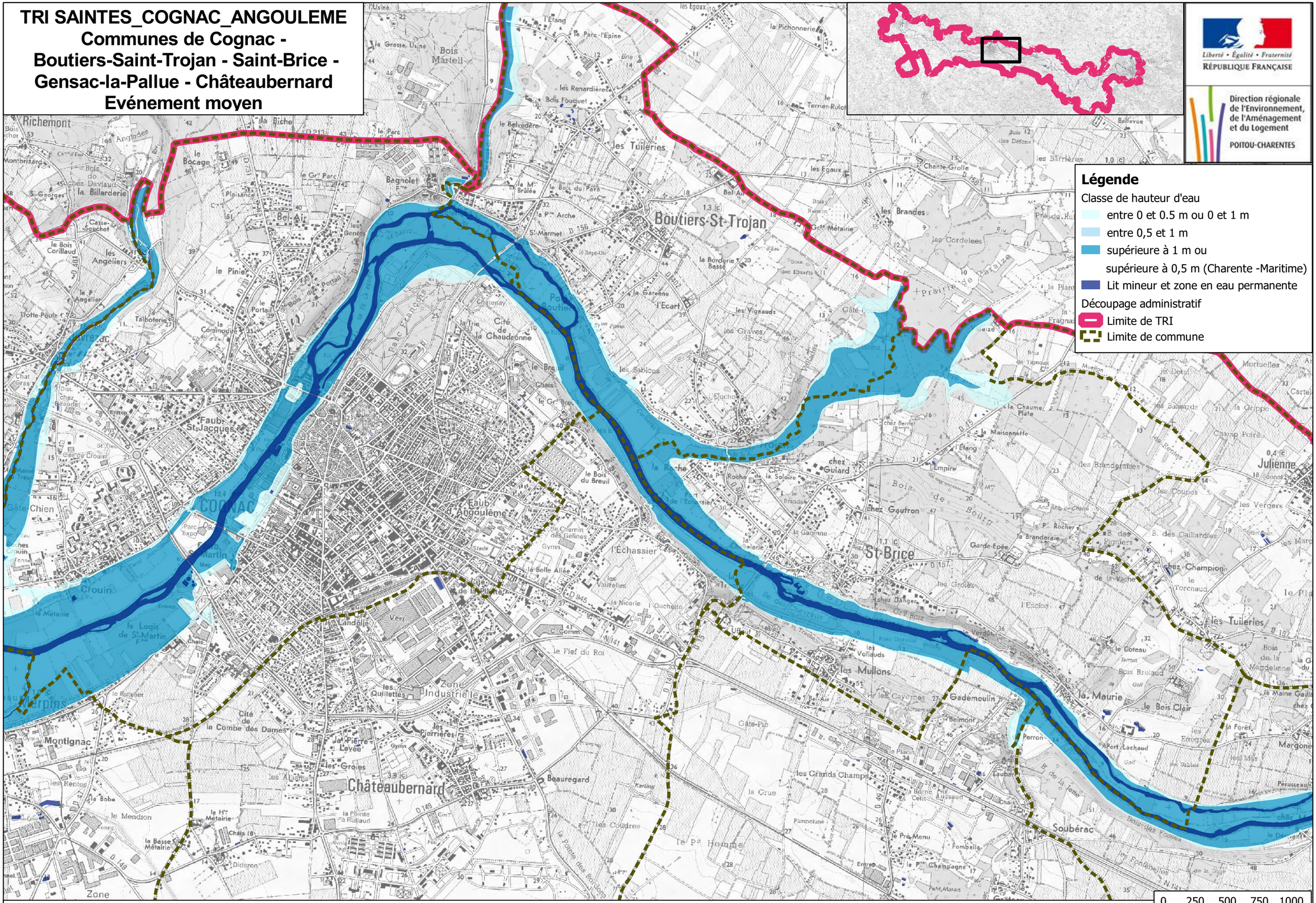

Source : DDT 16- DDT M 17 - BD TOPO -IGN / Réalisation : CETE Ouest/DLRCA / Fonds : SCAN 25 - IGN / Date : 22/11/2013

TRI SAINTES_COGNAC_ANGOULEME
Communes de Javrezac - Saint-Laurent-de-Cognac- Merpins - Salignac-sur-Charente - Brives-sur-Charente - Chérac
Evénement moyen

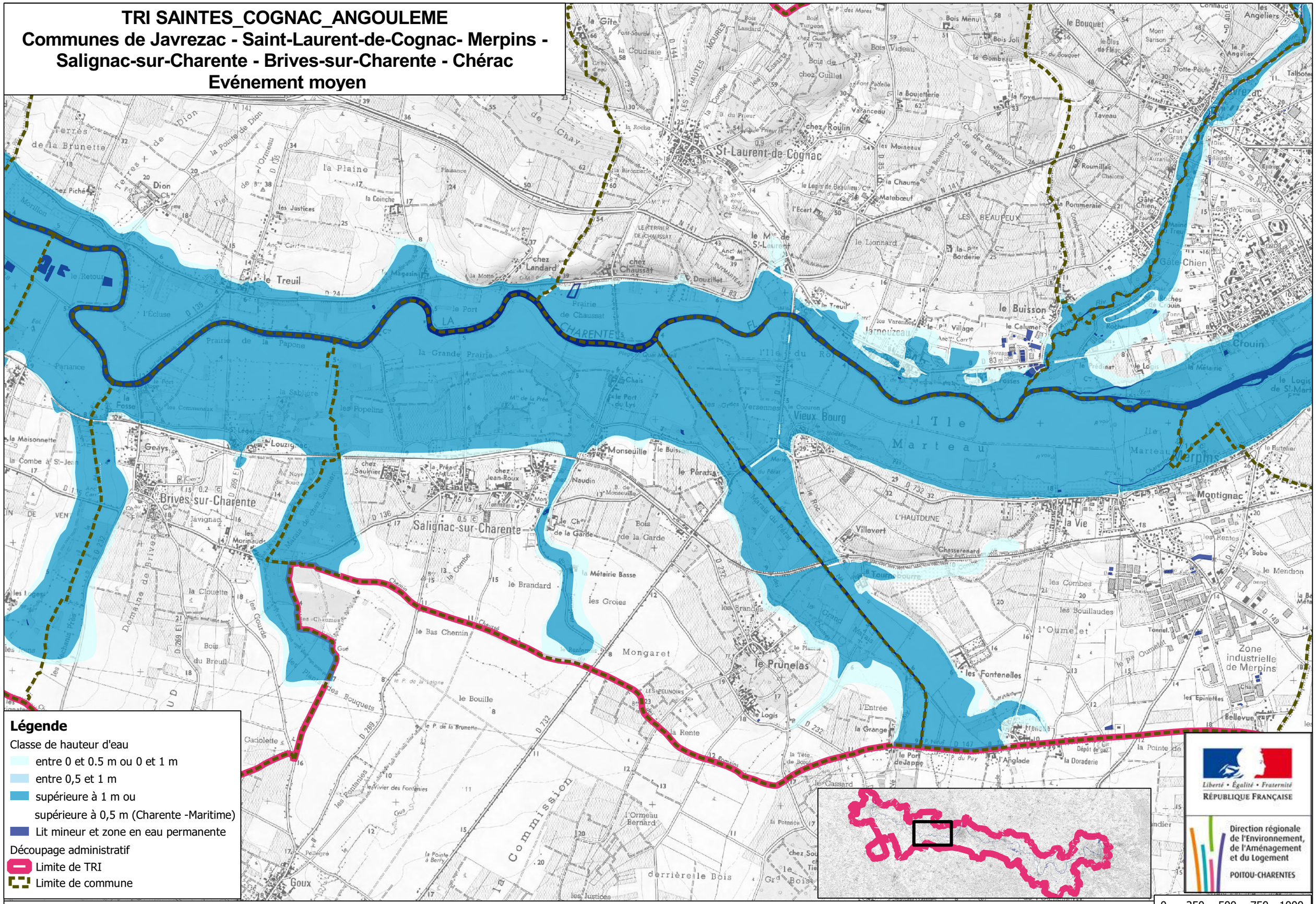

Source : DDT 16- DDT M 17 - BD TOPO -IGN / Réalisation : CETE Ouest/DLRCA / Fonds : SCAN 25 - IGN / Date : 22/11/2013

TRI SAINTES_COGNAC_ANGOULEME : Evénement moyen
Communes de Saint-Sever-de-Saintonge - Rouffiac - Montils -Dompierre sur Charente

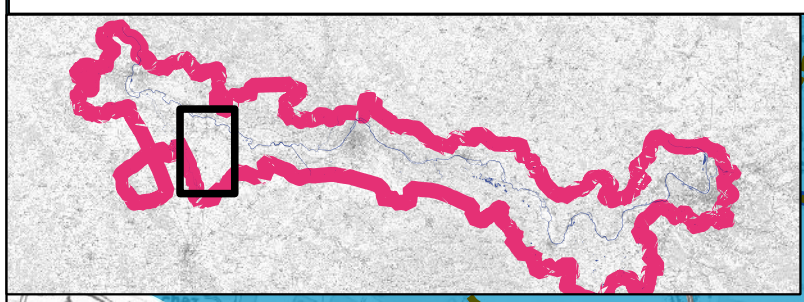

Liberté • Égalité • Fraternité
RÉPUBLIQUE FRANÇAISE

Direction régionale de l'Environnement, de l'Aménagement et du Logement
POITOU-CHARENTES

Légende

Classe de hauteur d'eau
- entre 0 et 0.5 m ou 0 et 1 m
- entre 0,5 et 1 m
- supérieure à 1 m ou
- supérieure à 0,5 m (Charente -Maritime)
- Lit mineur et zone en eau permanente

Découpage administratif
- Limite de TRI
- Limite de commune

0 250 500 750 1000

Source : DDT 16- DDT M 17 - BD TOPO -IGN / Réalisation : CETE Ouest/DLRCA / Fonds : SCAN 25 - IGN / Date : 22/11/2013

TRI SAINTES_COGNAC_ANGOULEME
Communes de Chaniers - Courcoury - Berneuil - Les Gonds
Evénement moyen

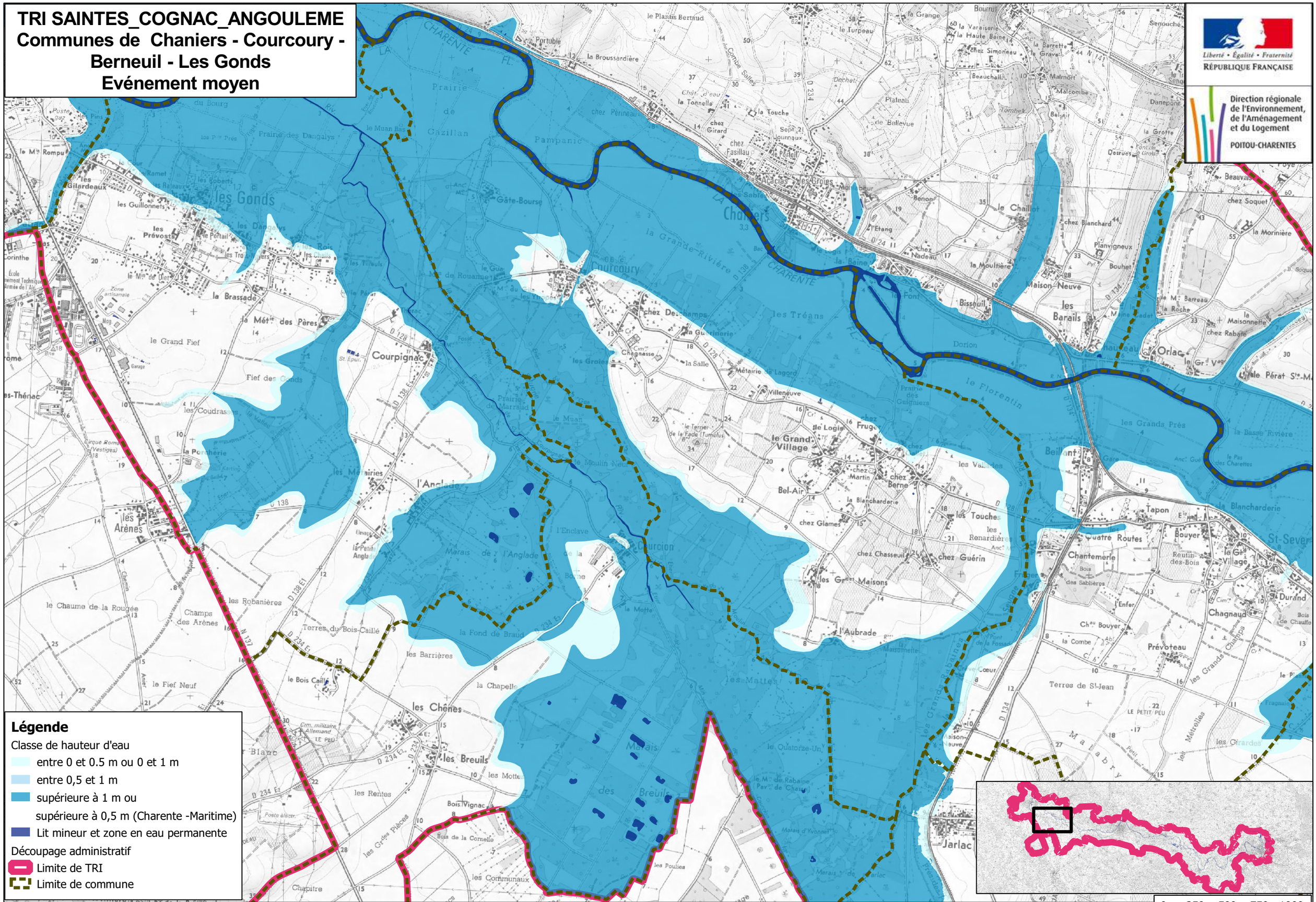

Source : DDT 16- DDT M 17 - BD TOPO -IGN / Réalisation : CETE Ouest/DLRCA / Fonds : SCAN 25 - IGN / Date : 22/11/2013

Liberté • Égalité • Fraternité
RÉPUBLIQUE FRANÇAISE

Direction régionale de l'Environnement, de l'Aménagement et du Logement
POITOU-CHARENTES

TRI SAINTES_COGNAC_ANGOULEME
Communes de Saintes - Les Gonds
Evénement moyen

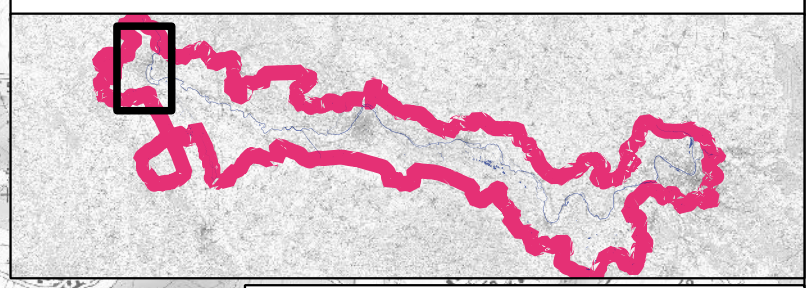

Légende

Classe de hauteur d'eau
- entre 0 et 0.5 m ou 0 et 1 m
- entre 0,5 et 1 m
- supérieure à 1 m ou
- supérieure à 0,5 m (Charente -Maritime)
- Lit mineur et zone en eau permanente

Découpage administratif
- Limite de TRI
- Limite de commune

0 250 500 750 1000

Source : DDT 16- DDT M 17 - BD TOPO -IGN / Réalisation : CETE Ouest/DLRCA / Fonds : SCAN 25 - IGN / Date : 22/11/2013

TRI SAINTES_COGNAC_ANGOULEME
Communes de Angoulême - Gond-Pontouvre - Saint-Yrieix-sur-Charente
Evénement exceptionnel

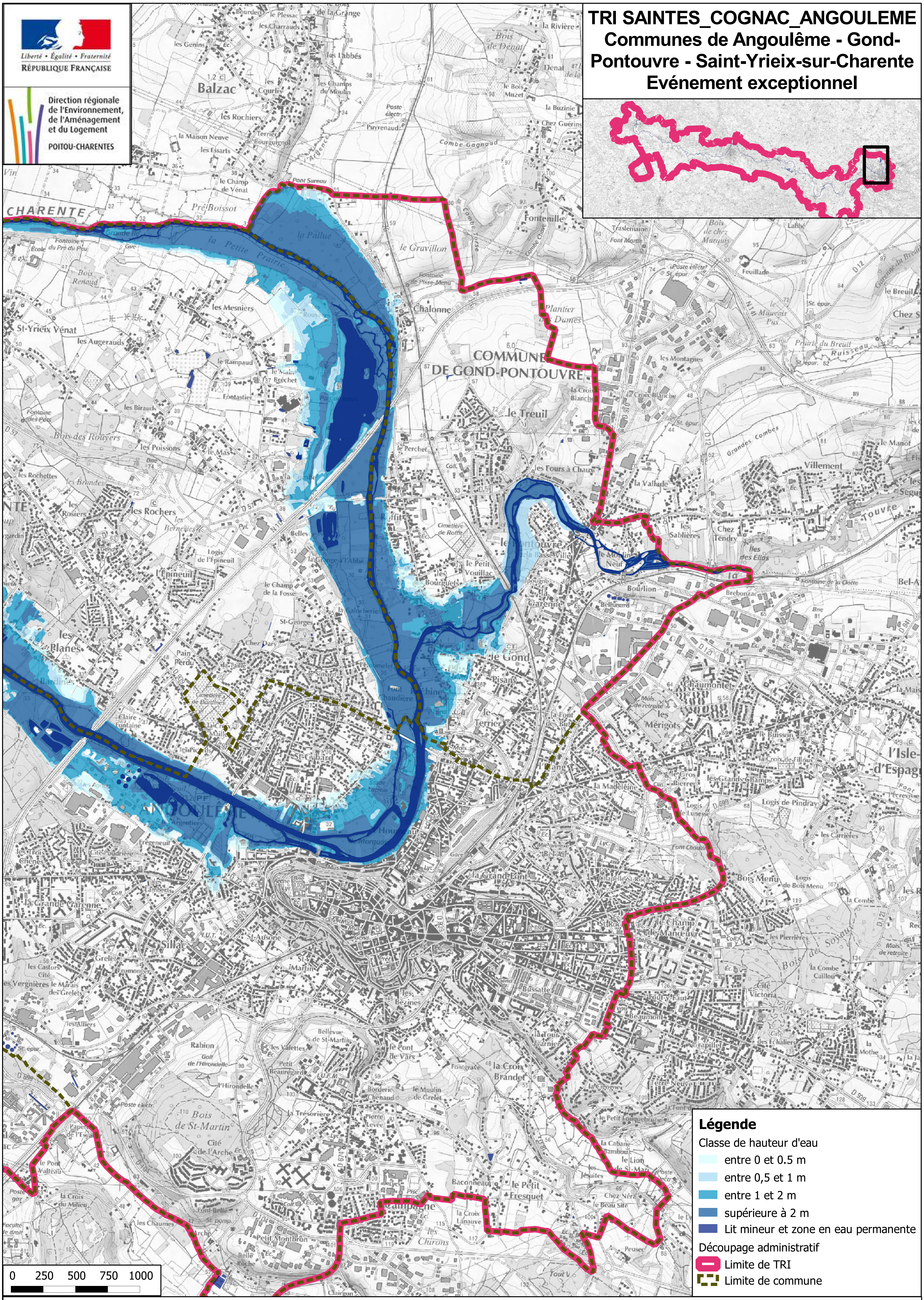

Source : DDT 16- DDT M 17 - BD TOPO -IGN / Réalisation : CETE Ouest/DLRCA / Fonds : SCAN 25 - IGN / Date : 22/11/2013

Liberté • Égalité • Fraternité
RÉPUBLIQUE FRANÇAISE

Direction régionale de l'Environnement, de l'Aménagement et du Logement
POITOU-CHARENTES

TRI SAINTES_COGNAC_ANGOULEME
Communes de Fléac - Saint-Michel - Linars - Nersac - Trois-Palis
Evénement exceptionnel

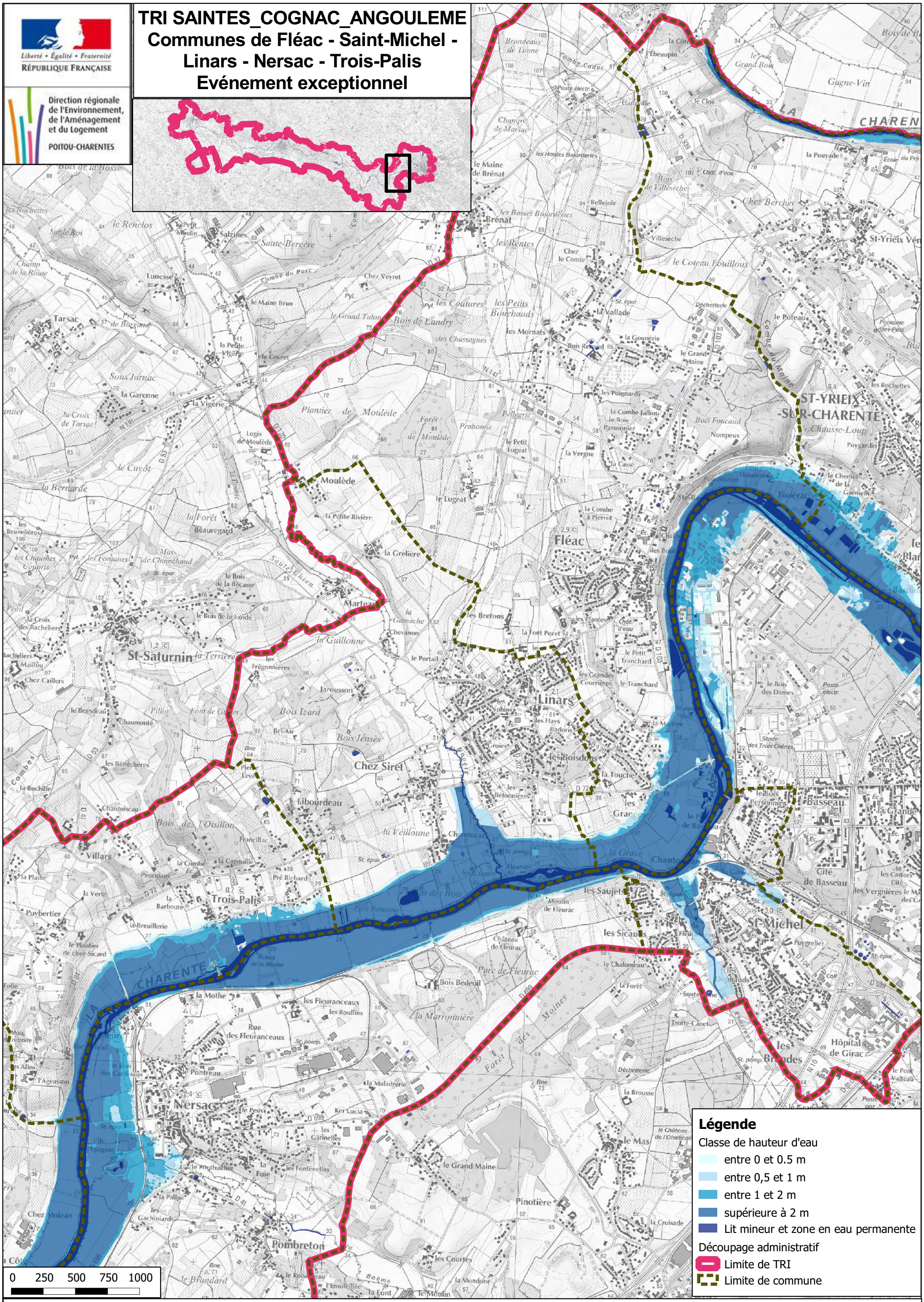

Source : DDT 16- DDT M 17 - BD TOPO -IGN / Réalisation : CETE Ouest/DLRCA / Fonds : SCAN 25 - IGN / Date : 22/11/2013

TRI SAINTES_COGNAC_ANGOULEME
Communes de Sireuil - Roulet-Saint-Estèphe - Mosnac - Champmillon - Saint-Simeux
Evénement exceptionnel

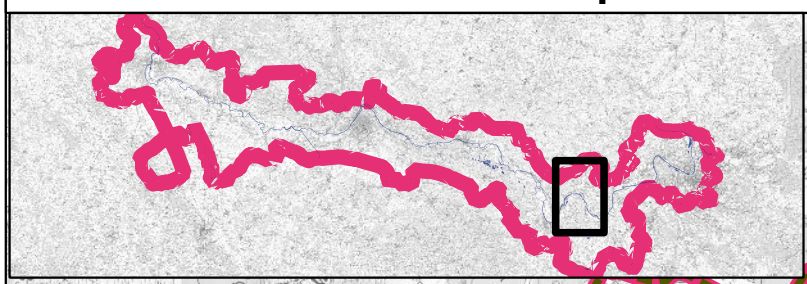

Liberté • Égalité • Fraternité
RÉPUBLIQUE FRANÇAISE

Direction régionale de l'Environnement, de l'Aménagement et du Logement
POITOU-CHARENTES

Légende

Classe de hauteur d'eau
- entre 0 et 0.5 m
- entre 0,5 et 1 m
- entre 1 et 2 m
- supérieure à 2 m
- Lit mineur et zone en eau permanente

Découpage administratif
- Limite de TRI
- Limite de commune

0 250 500 750 1000

Source : DDT 16- DDT M 17 - BD TOPO -IGN / Réalisation : CETE Ouest/DLRCA / Fonds : SCAN 25 - IGN / Date : 22/11/2013

TRI SAINTES_COGNAC_ANGOULEME
Communes de Châteauneuf-sur-Charente -Angeac-Charente- Vibrac - Graves-Saint-Amant - Saint-Simon - Bassac
Evénement exceptionnel

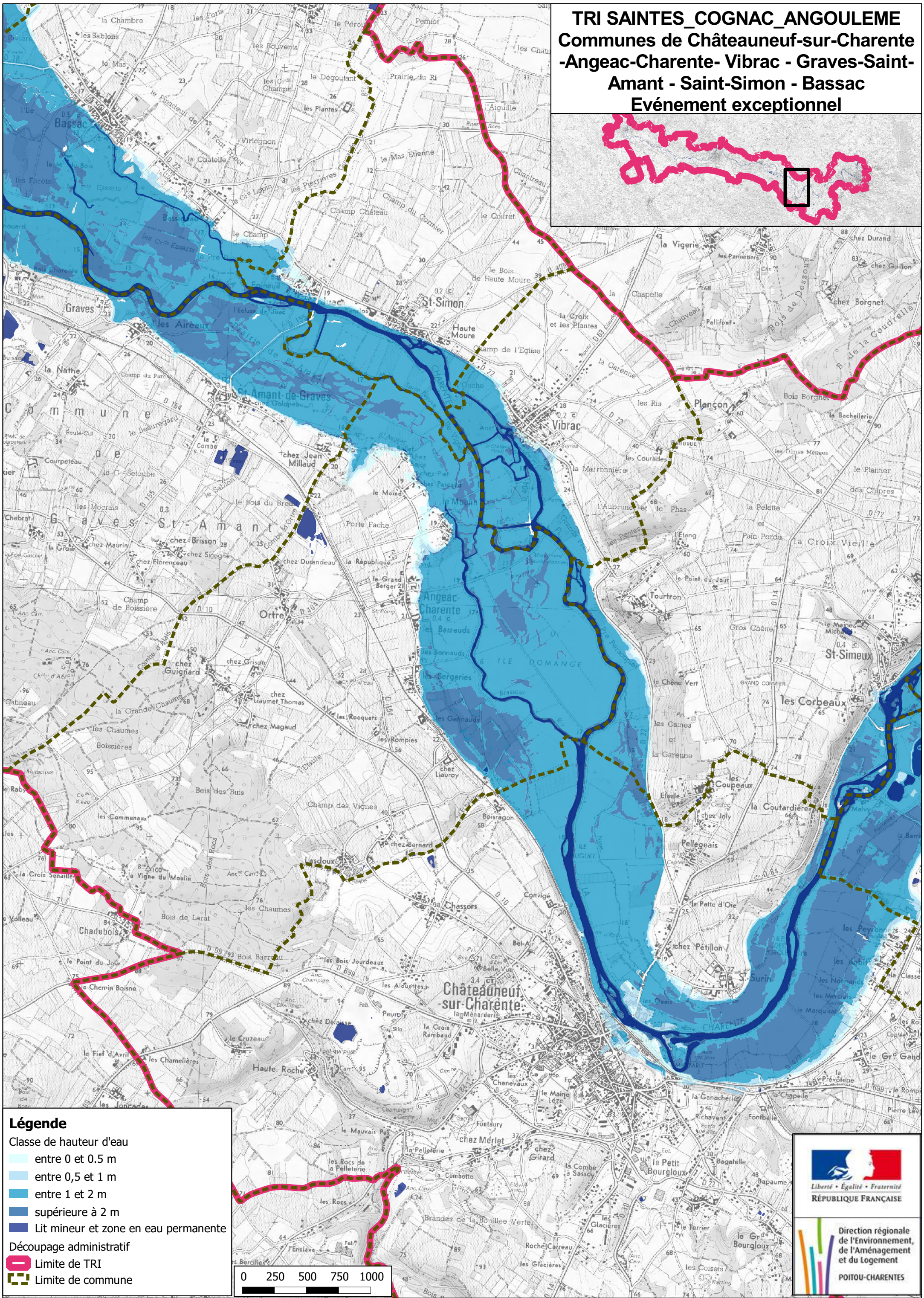

Source : DDT 16- DDT M 17 - BD TOPO -IGN / Réalisation : CETE Ouest/DLRCA / Fonds : SCAN 25 - IGN / Date : 22/11/2013

TRI SAINTES_COGNAC_ANGOULEME
Communes de Saint-Même les-Carrières - Triac-Lautrait - Gondeville -Jarnac - Mainxe - Bourg-Charente -Julienne
Evénement exceptionnel

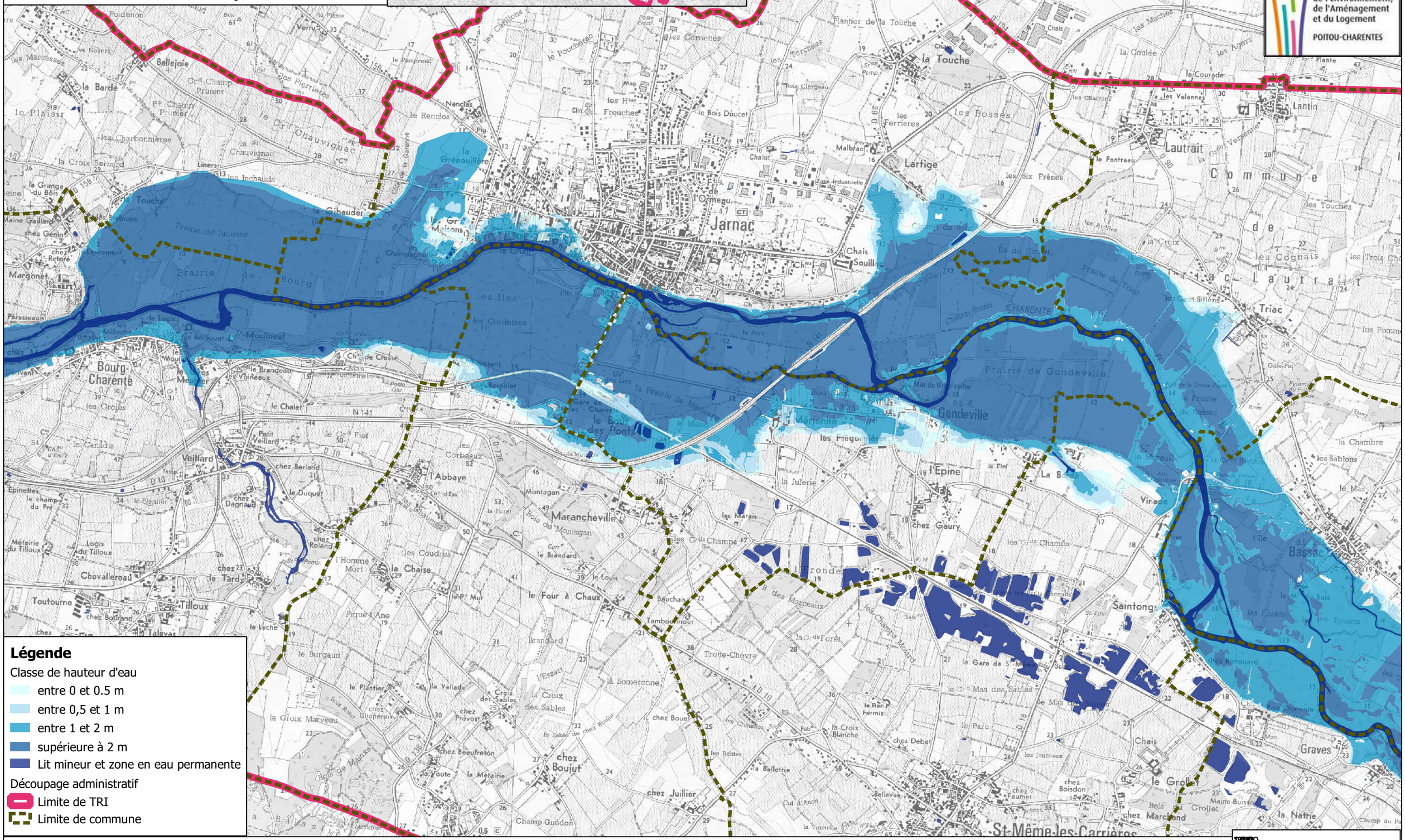

Liberté • Égalité • Fraternité
RÉPUBLIQUE FRANÇAISE

Direction régionale de l'Environnement, de l'Aménagement et du Logement
POITOU-CHARENTES

Source : DDT 16- DDT M 17 - BD TOPO -IGN / Réalisation : CETE Ouest/DLRCA / Fonds : SCAN 25 - IGN / Date : 22/11/2013

2000

TRI SAINTES_COGNAC_ANGOULEME
Communes de Cognac - Boutiers-Saint-Trojan - Saint-Brice - Gensac-la-Pallue - Châteaubernard
Evénement exceptionnel

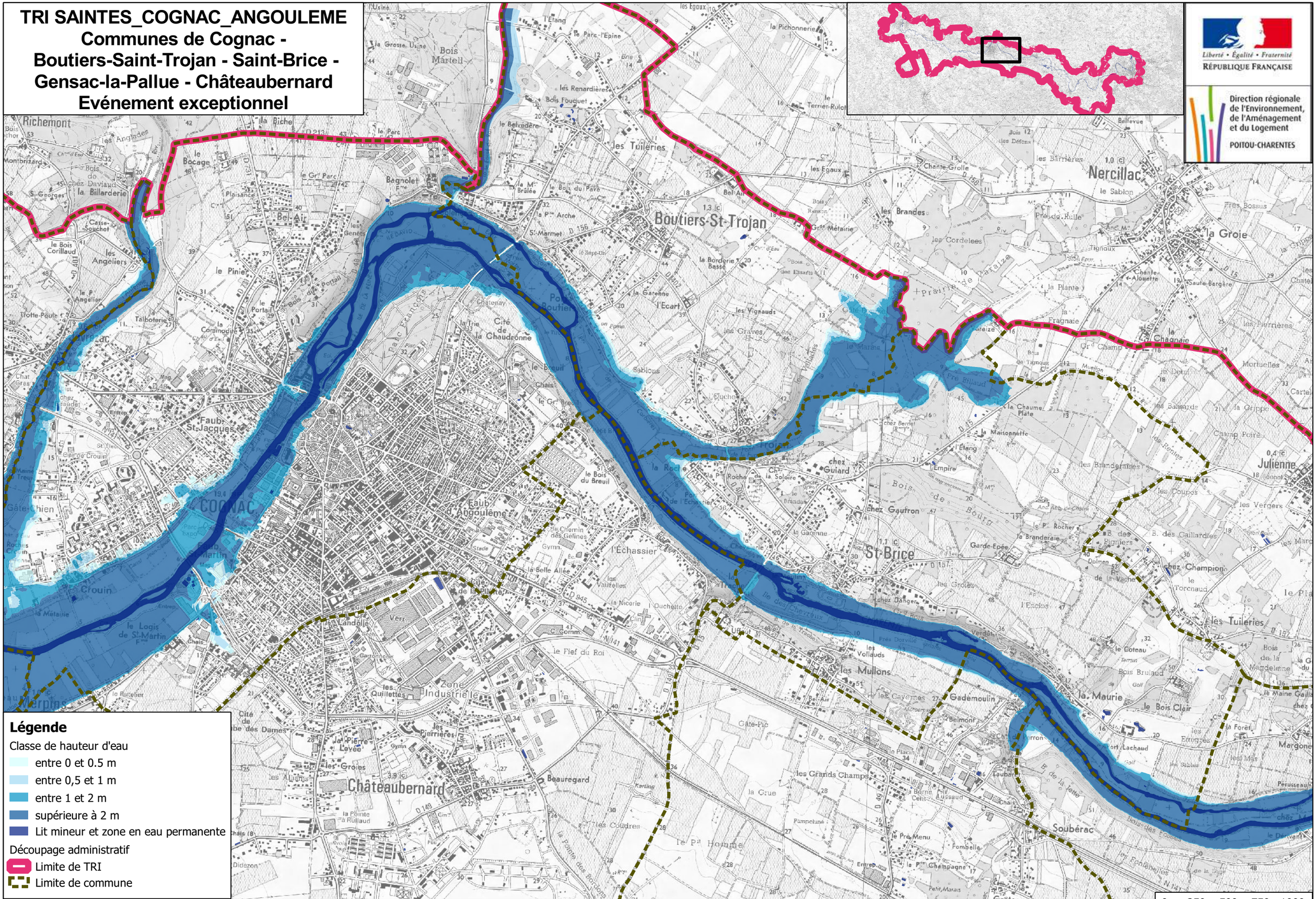

Source : DDT 16- DDT M 17 - BD TOPO -IGN / Réalisation : CETE Ouest/DLRCA / Fonds : SCAN 25 - IGN / Date : 22/11/2013

TRI SAINTES_COGNAC_ANGOULEME
Communes de Javrezac - Saint-Laurent-de-Cognac- Merpins - Salignac-sur-Charente - Brives-sur-Charente - Chérac
Evénement exceptionnel

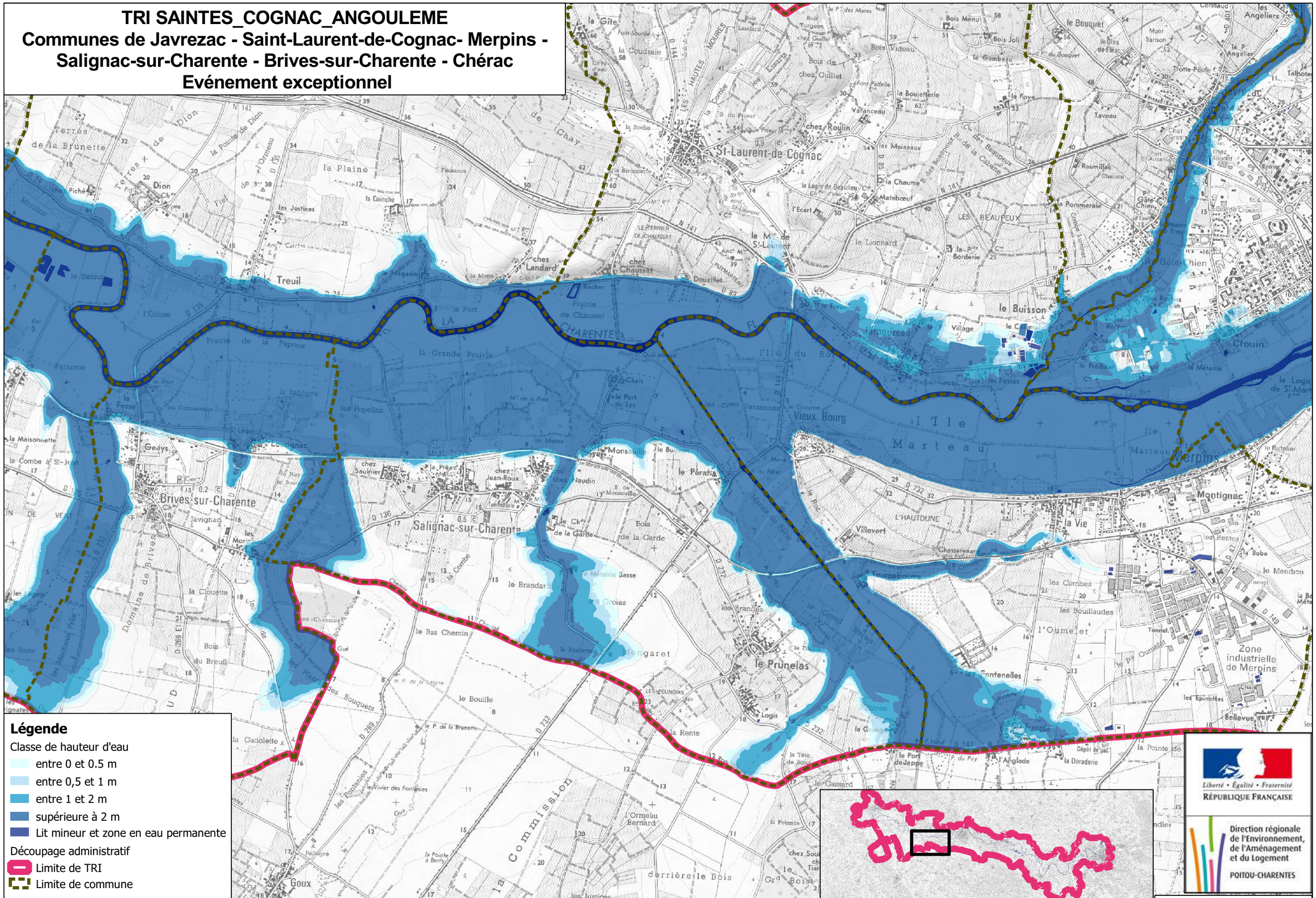

Source : DDT 16- DDT M 17 - BD TOPO -IGN / Réalisation : CETE Ouest/DLRCA / Fonds : SCAN 25 - IGN / Date : 22/11/2013

TRI SAINTES_COGNAC_ANGOULEME : Evénement exceptionnel
Communes de Saint-Sever-de-Saintonge - Rouffiac - Montils -Dompierre sur Charente

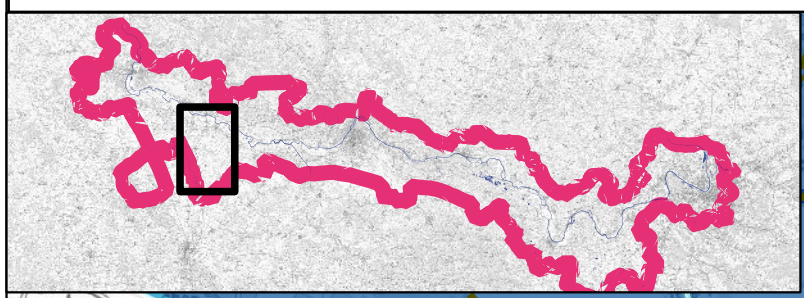

Liberté • Égalité • Fraternité
RÉPUBLIQUE FRANÇAISE

Direction régionale de l'Environnement, de l'Aménagement et du Logement
POITOU-CHARENTES

Légende

Classe de hauteur d'eau
- entre 0 et 0.5 m
- entre 0,5 et 1 m
- entre 1 et 2 m
- supérieure à 2 m
- Lit mineur et zone en eau permanente

Découpage administratif
- Limite de TRI
- Limite de commune

0 250 500 750 1000

Source : DDT 16- DDT M 17 - BD TOPO -IGN / Réalisation : CETE Ouest/DLRCA / Fonds : SCAN 25 - IGN / Date : 22/11/2013

TRI SAINTES_COGNAC_ANGOULEME
Communes de Chaniers - Courcoury - Berneuil - Les Gonds
Evénement exceptionnel

Liberté • Égalité • Fraternité
RÉPUBLIQUE FRANÇAISE

Direction régionale de l'Environnement, de l'Aménagement et du Logement
POITOU-CHARENTES

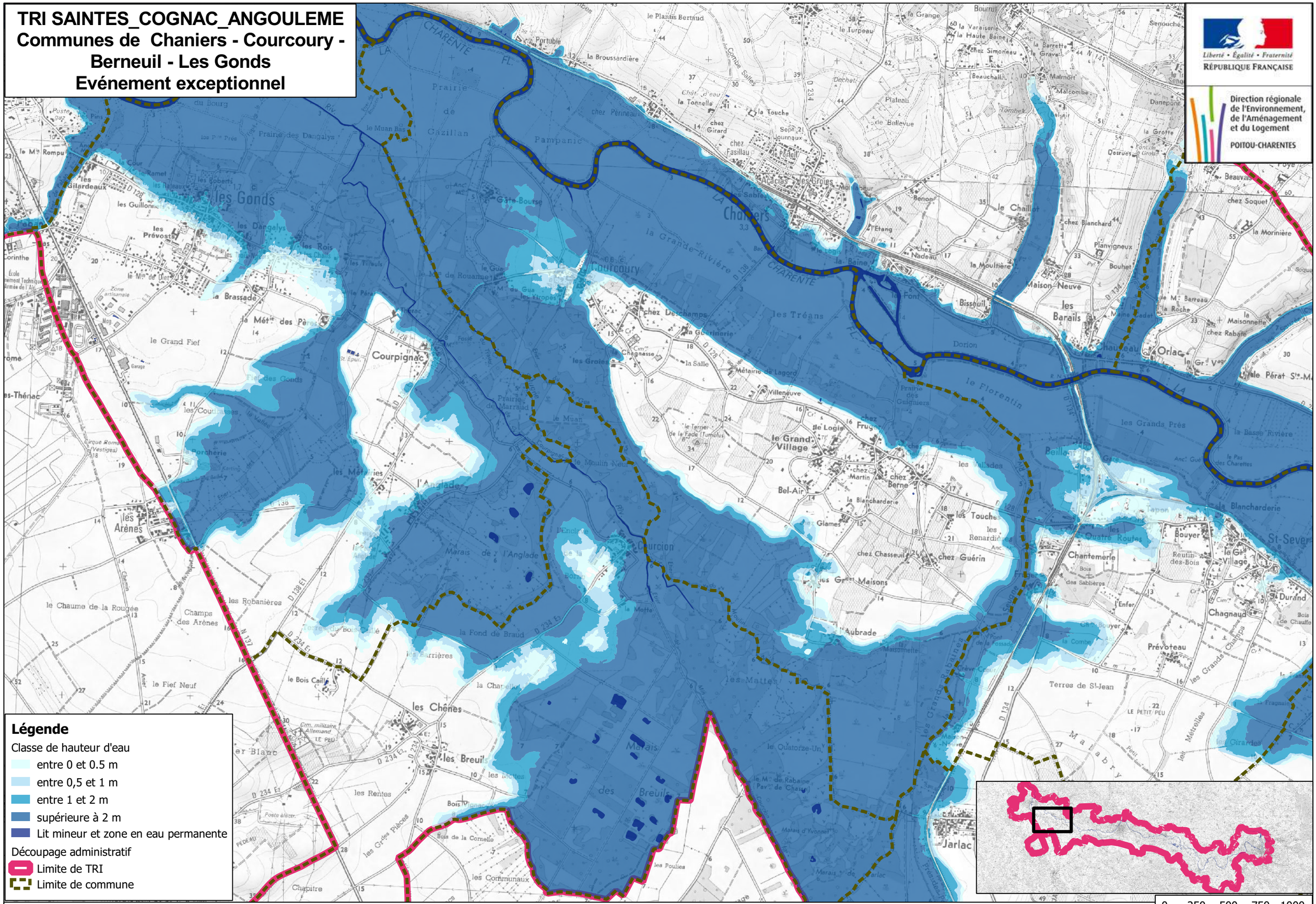

Source : DDT 16- DDT M 17 - BD TOPO -IGN / Réalisation : CETE Ouest/DLRCA / Fonds : SCAN 25 - IGN / Date : 22/11/2013

Liberté • Égalité • Fraternité
RÉPUBLIQUE FRANÇAISE

Direction régionale de l'Environnement, de l'Aménagement et du Logement
POITOU-CHARENTES

TRI SAINTES_COGNAC_ANGOULEME
Communes de Saintes - Les Gonds
Evénement exceptionnel

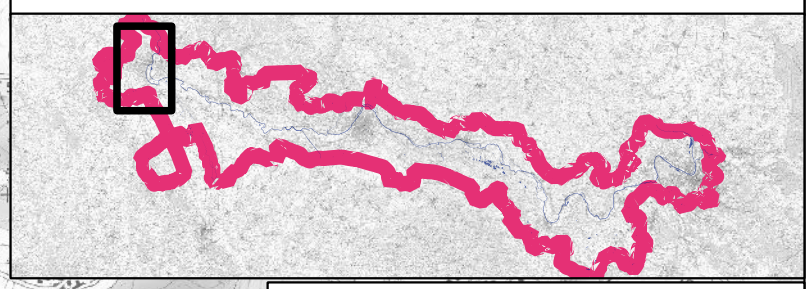

Légende

Classe de hauteur d'eau
- entre 0 et 0.5 m
- entre 0,5 et 1 m
- entre 1 et 2 m
- supérieure à 2 m
- Lit mineur et zone en eau permanente

Découpage administratif
- Limite de TRI
- Limite de commune

0 250 500 750 1000

Source : DDT 16- DDT M 17 - BD TOPO -IGN / Réalisation : CETE Ouest/DLRCA / Fonds : SCAN 25 - IGN / Date : 22/11/2013

Liberté • Égalité • Fraternité
RÉPUBLIQUE FRANÇAISE

Direction régionale de l'Environnement, de l'Aménagement et du Logement
POITOU-CHARENTES

TRI SAINTES_COGNAC_ANGOULEME
Communes de Angoulême - Gond-Pontouvre - Saint-Yrieix-sur-Charente
Carte de synthèse des inondations

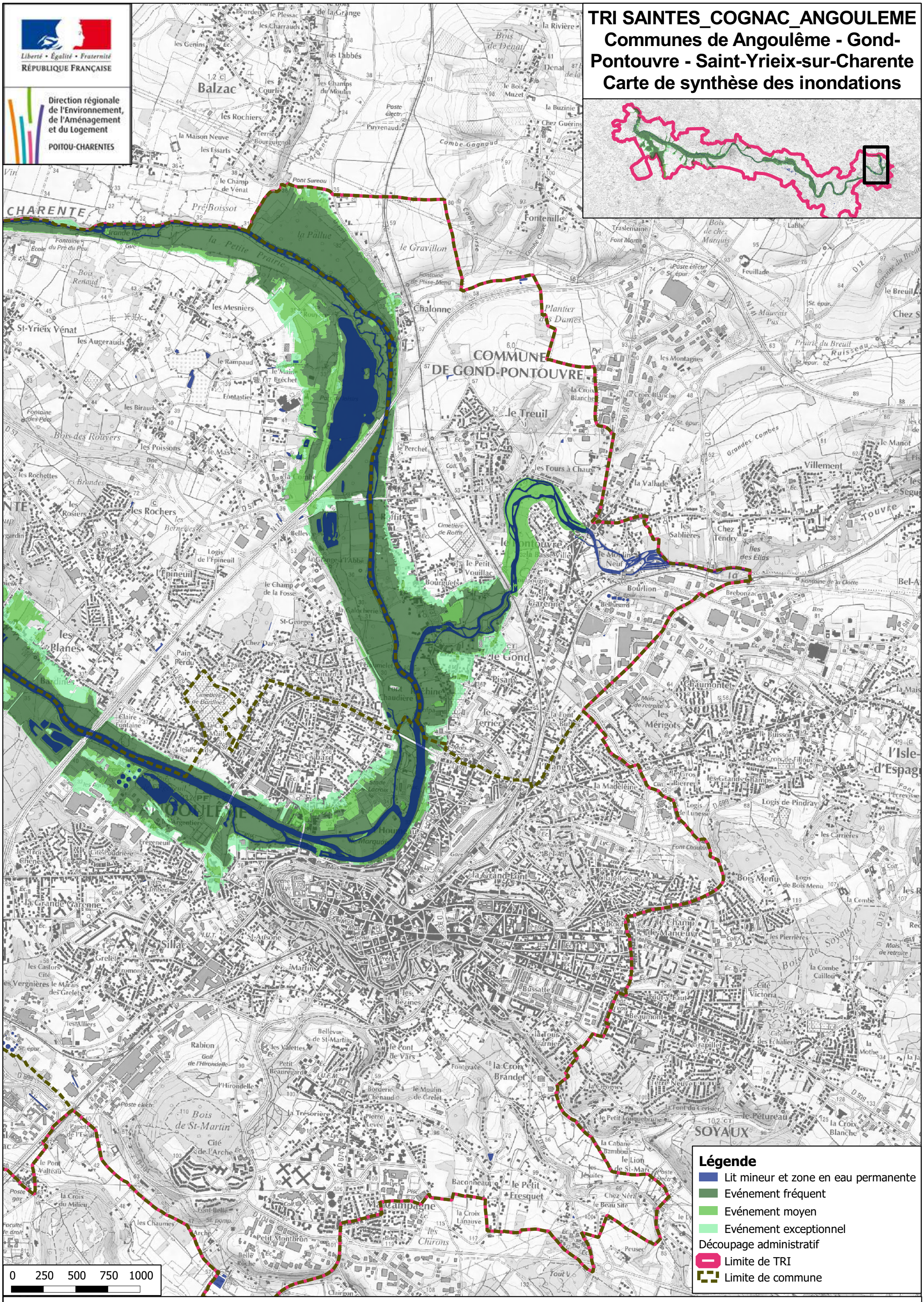

Source : DDT 16- DDT M 17 - BD TOPO -IGN / Réalisation : CETE Ouest/DLRCA / Fonds : SCAN 25 - IGN / Date : 22/11/2013

Liberté • Égalité • Fraternité
RÉPUBLIQUE FRANÇAISE

Direction régionale de l'Environnement, de l'Aménagement et du Logement
POITOU-CHARENTES

TRI SAINTES_COGNAC_ANGOULEME
Communes de Fléac - Saint-Michel - Linars - Nersac - Trois-Palis
Carte de synthèse des inondations

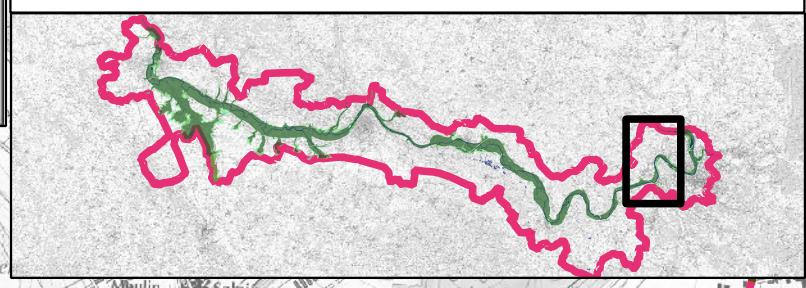

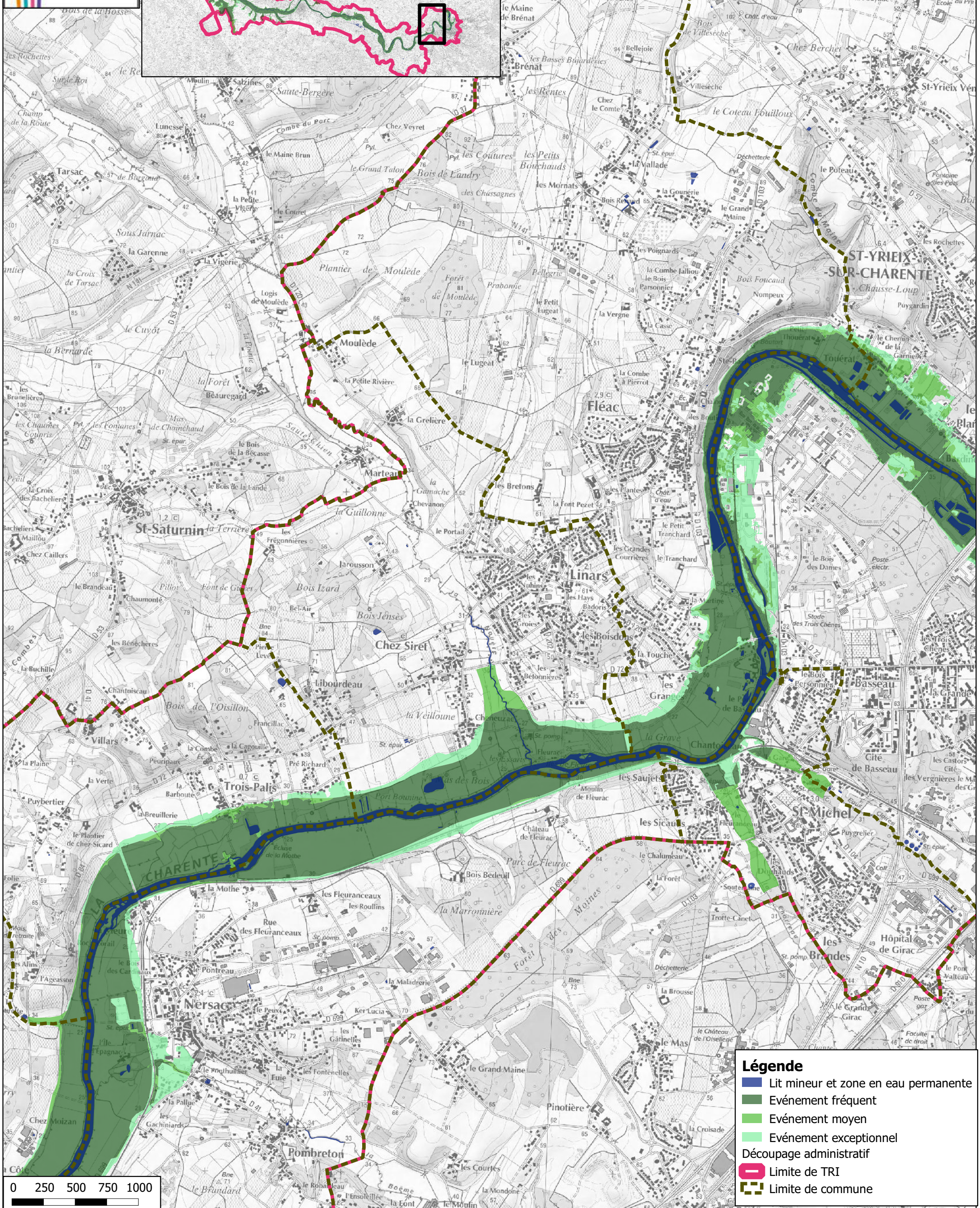

Source : DDT 16- DDT M 17 - BD TOPO -IGN / Réalisation : CETE Ouest/DLRCA / Fonds : SCAN 25 - IGN / Date : 22/11/2013

TRI SAINTES_COGNAC_ANGOULEME
Communes de Sireuil - Roulet-Saint-Estèphe - Mosnac - Champmillon - Saint-Simeux
Carte de synthèse des inondations

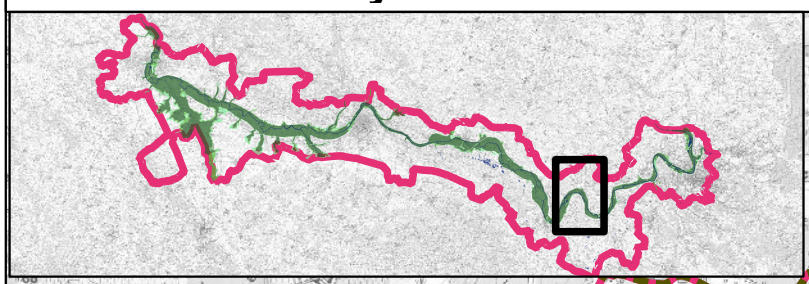

Liberté • Égalité • Fraternité
RÉPUBLIQUE FRANÇAISE

Direction régionale de l'Environnement, de l'Aménagement et du Logement
POITOU-CHARENTES

Légende

- Lit mineur et zone en eau permanente
- Evénement fréquent
- Evénement moyen
- Evénement exceptionnel

Découpage administratif

- Limite de TRI
- Limite de commune

0 250 500 750 1000

Source : DDT 16- DDT M 17 - BD TOPO -IGN / Réalisation : CETE Ouest/DLRCA / Fonds : SCAN 25 - IGN / Date : 22/11/2013

TRI SAINTES_COGNAC_ANGOULEME
Communes de Châteauneuf-sur-Charente -Angeac-Charente- Vibrac - Graves-Saint-Amant - Saint-Simon - Bassac
Carte de synthèse des inondations

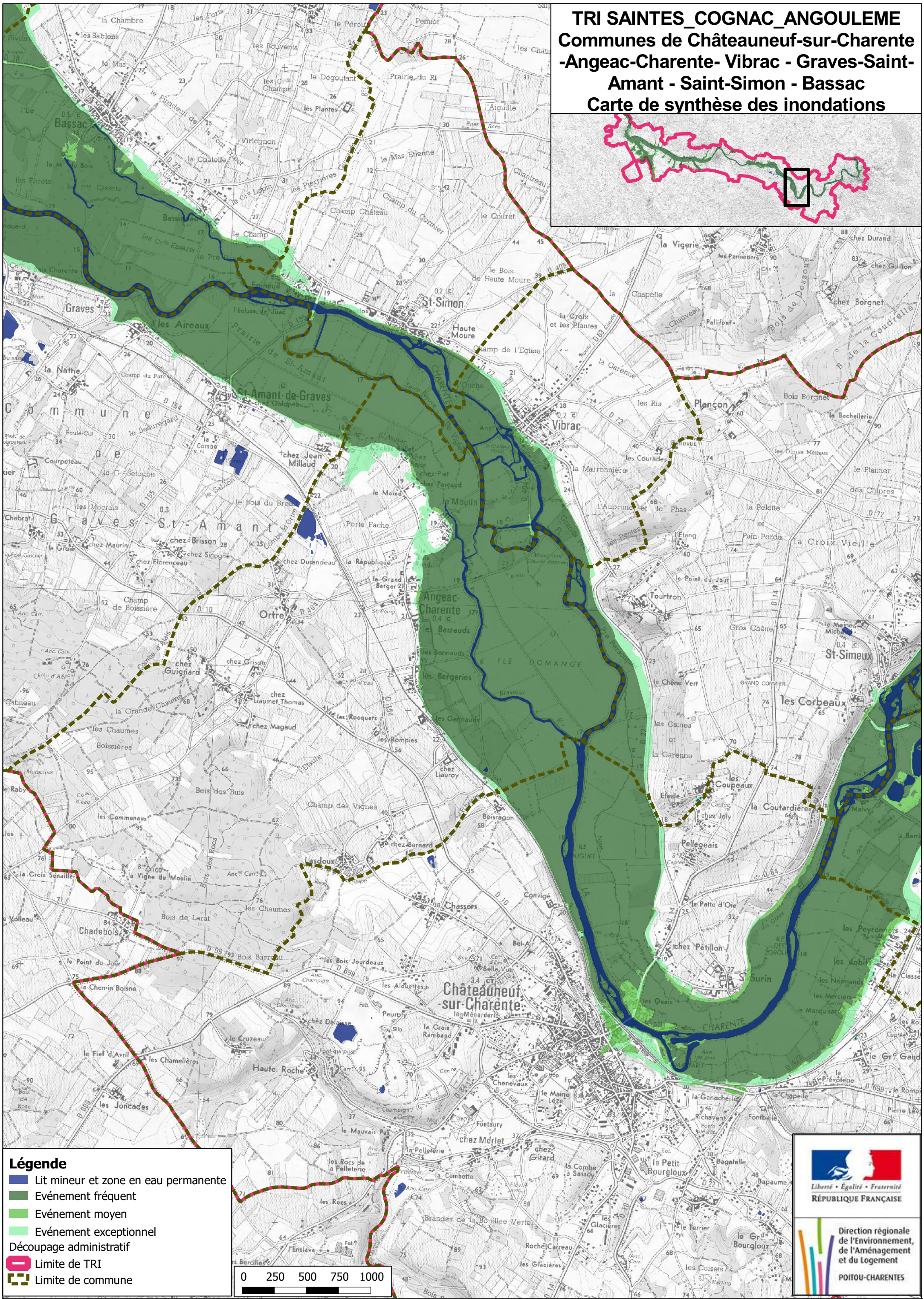

Source : DDT 16- DDT M 17 - BD TOPO -IGN / Réalisation : CETE Ouest/DLRCA / Fonds : SCAN 25 - IGN / Date : 22/11/2013

TRI SAINTES_COGNAC_ANGOULEME
Communes de Saint-Même les-Carrières - Triac-Lautrait - Gondeville -Jarnac - Mainxe - Bourg-Charente -Julienne
Carte de synthèse des inondations

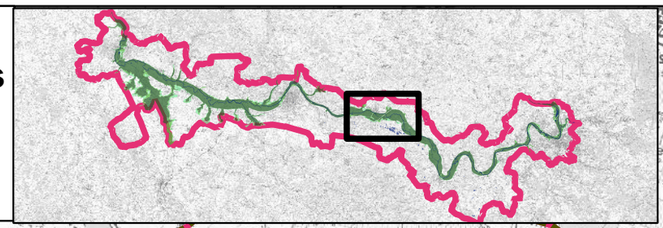

Liberté • Égalité • Fraternité
RÉPUBLIQUE FRANÇAISE

Direction régionale de l'Environnement, de l'Aménagement et du Logement
POITOU-CHARENTES

Légende

- Lit mineur et zone en eau permanente
- Evénement fréquent
- Evénement moyen
- Evénement exceptionnel

Découpage administratif

- Limite de TRI
- Limite de commune

0 250 500 750 1000

Source : DDT 16- DDT M 17 - BD TOPO -IGN / Réalisation : CETE Ouest/DLRCA / Fonds : SCAN 25 - IGN / Date : 22/11/2013

TRI SAINTES_COGNAC_ANGOULEME
Communes de Cognac - Boutiers-Saint-Trojan - Saint-Brice - Gensac-la-Pallue - Châteaubernard
Carte de synthèse des inondations

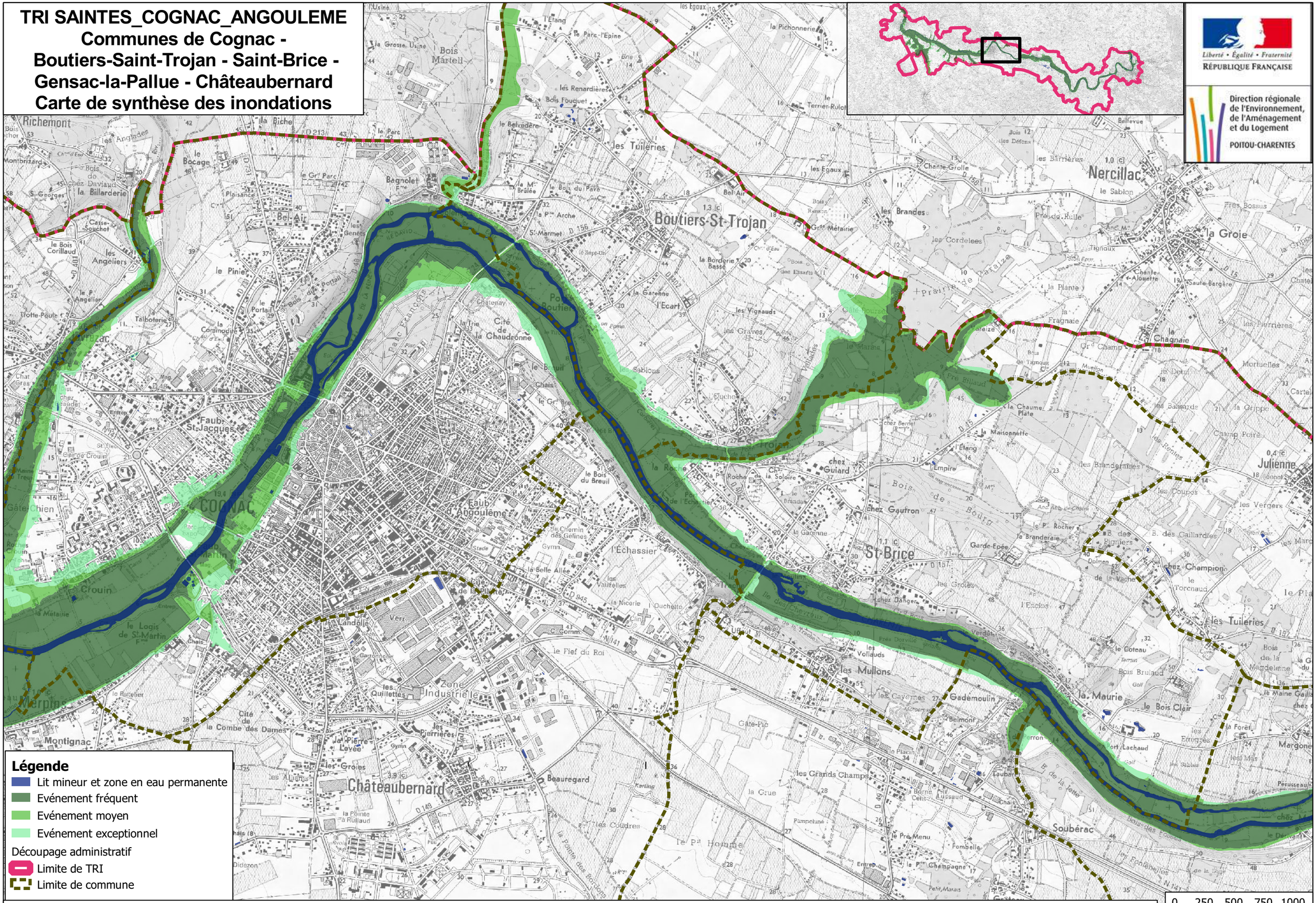

Source : DDT 16- DDT M 17 - BD TOPO -IGN / Réalisation : CETE Ouest/DLRCA / Fonds : SCAN 25 - IGN / Date : 22/11/2013

TRI SAINTES_COGNAC_ANGOULEME
Communes de Javrezac - Saint-Laurent-de-Cognac- Merpins - Salignac-sur-Charente - Brives-sur-Charente - Chérac
Carte de synthèse des inondations

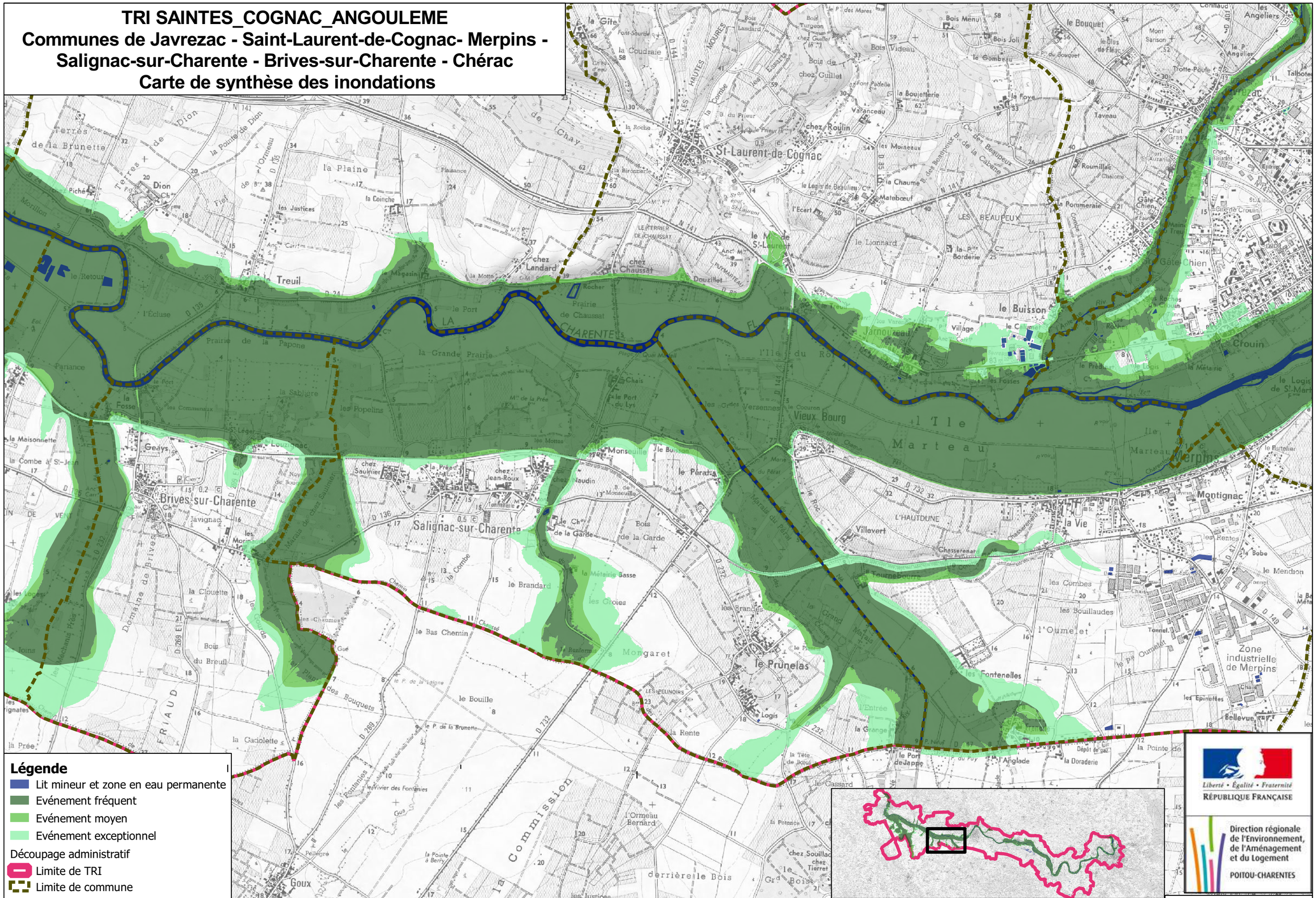

Source : DDT 16- DDT M 17 - BD TOPO -IGN / Réalisation : CETE Ouest/DLRCA / Fonds : SCAN 25 - IGN / Date : 22/11/2013

TRI SAINTES_COGNAC_ANGOULEME : Carte de synthèse des inondations
Communes de Saint-Sever-de-Saintonge - Rouffiac - Montils -Dompierre sur Charente

Liberté • Égalité • Fraternité
RÉPUBLIQUE FRANÇAISE

Direction régionale de l'Environnement, de l'Aménagement et du Logement
POITOU-CHARENTES

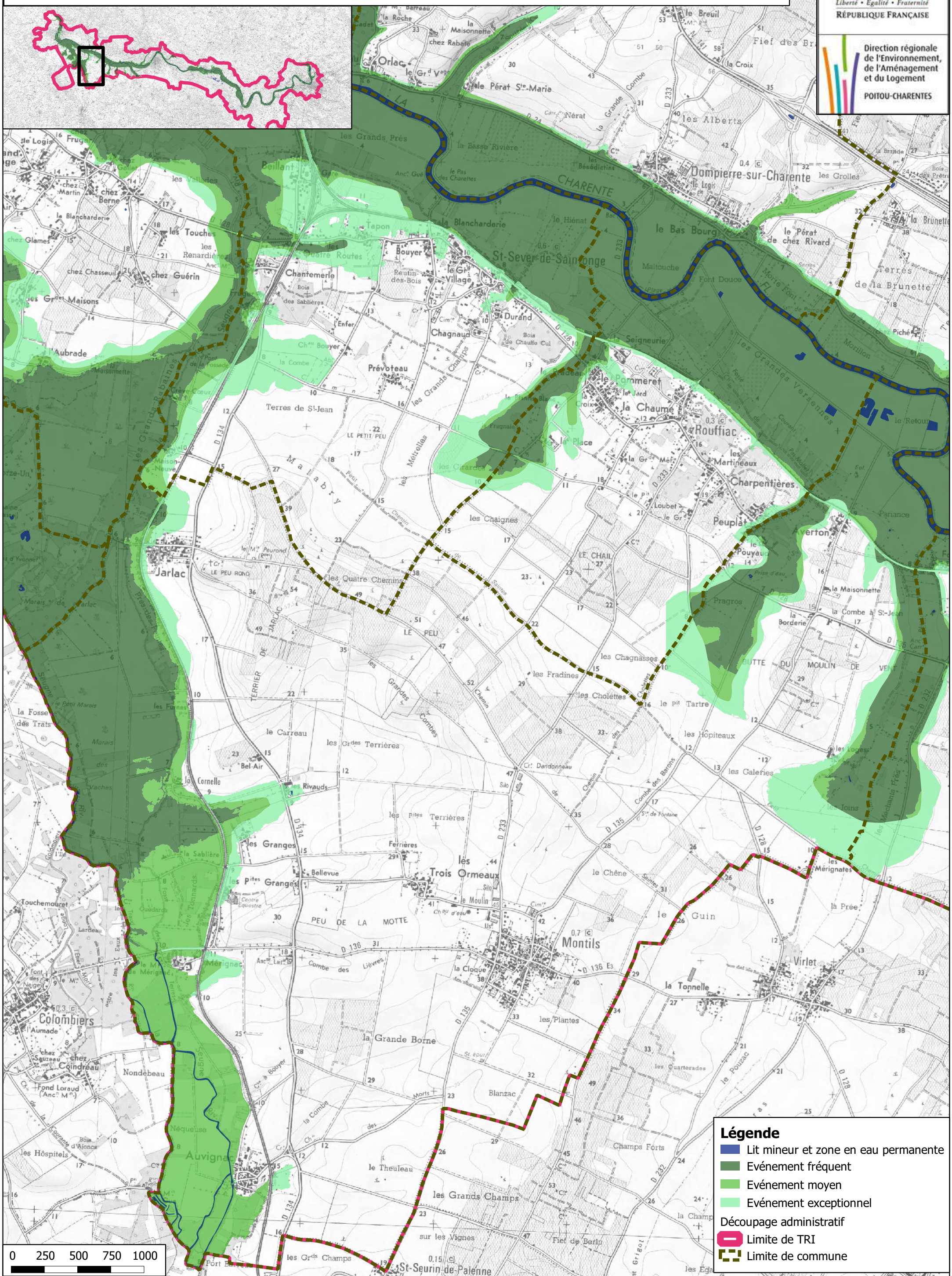

Source : DDT 16- DDT M 17 - BD TOPO -IGN / Réalisation : CETE Ouest/DLRCA / Fonds : SCAN 25 - IGN / Date : 22/11/2013

TRI SAINTES_COGNAC_ANGOULEME
Communes de Chaniers - Courcoury - Berneuil - Les Gonds
Carte de synthèse des inondations

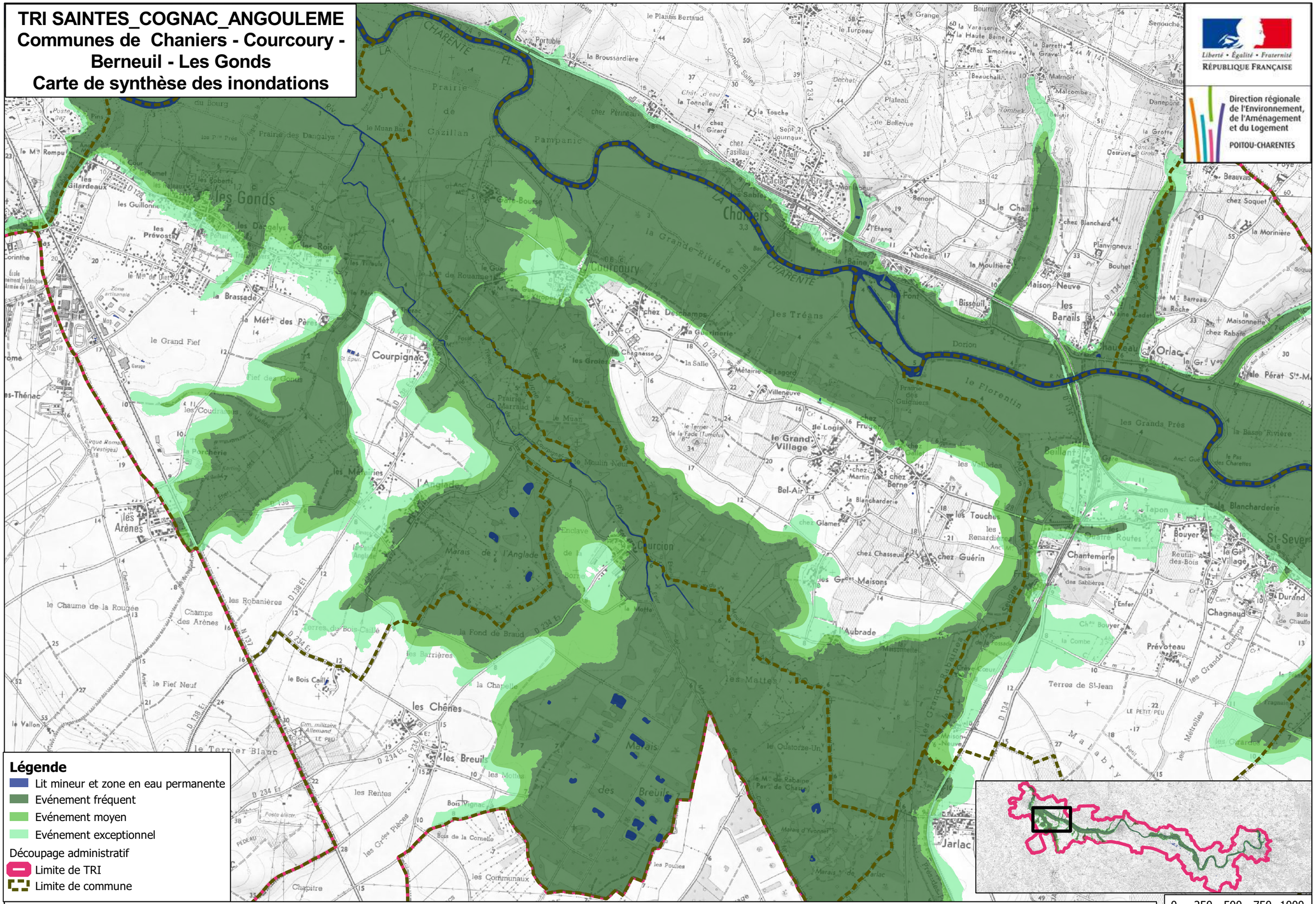

Source : DDT 16- DDT M 17 - BD TOPO -IGN / Réalisation : CETE Ouest/DLRCA / Fonds : SCAN 25 - IGN / Date : 22/11/2013

Liberté • Égalité • Fraternité
RÉPUBLIQUE FRANÇAISE

Direction régionale de l'Environnement, de l'Aménagement et du Logement
POITOU-CHARENTES

TRI SAINTES_COGNAC_ANGOULEME
Communes de Saintes - Les Gonds
Carte de synthèse des inondations

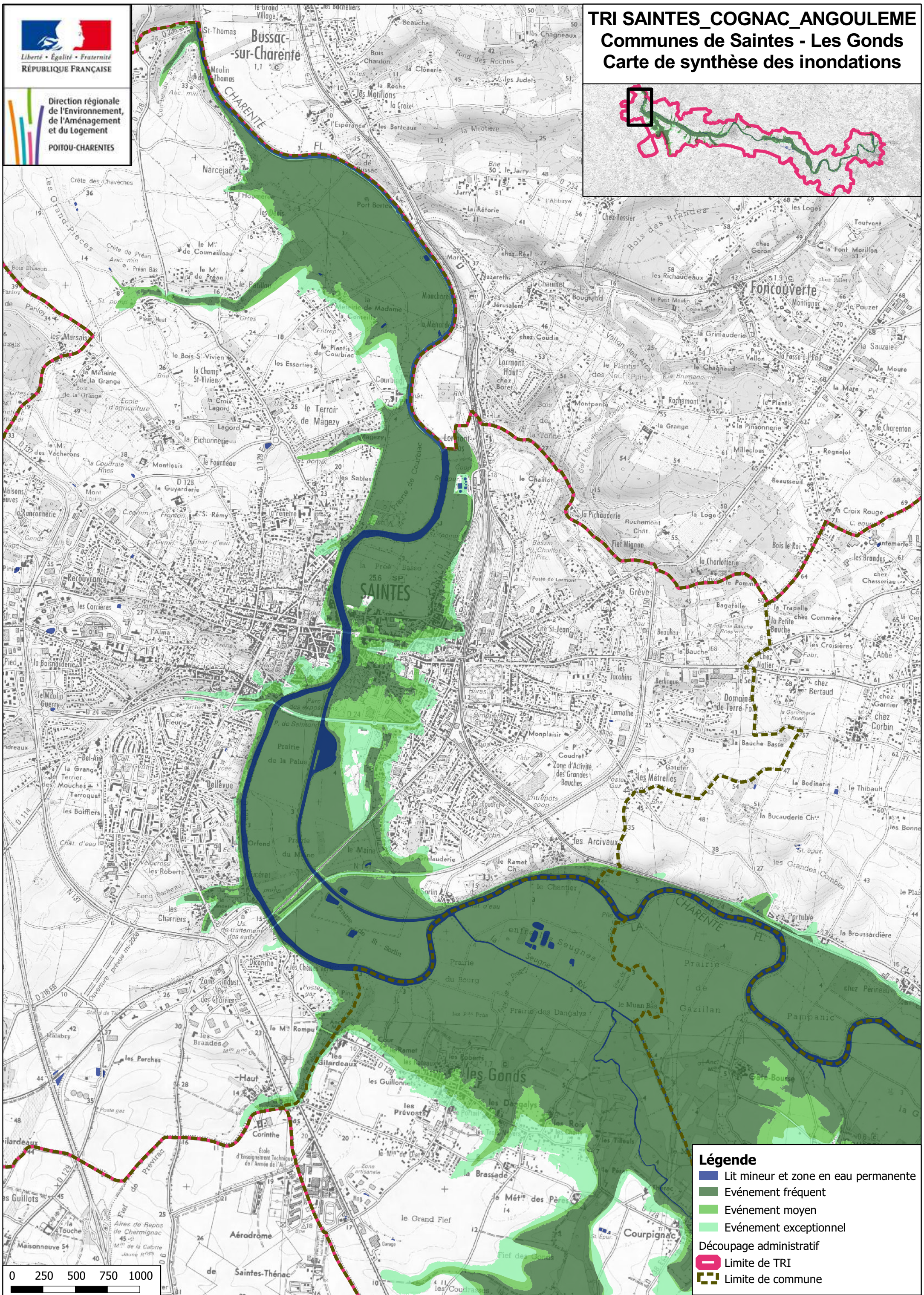

Source : DDT 16- DDT M 17 - BD TOPO -IGN / Réalisation : CETE Ouest/DLRCA / Fonds : SCAN 25 - IGN / Date : 22/11/2013

Liberté • Égalité • Fraternité
RÉPUBLIQUE FRANÇAISE

Direction régionale de l'Environnement, de l'Aménagement et du Logement
POITOU-CHARENTES

TRI SAINTES_COGNAC_ANGOULEME
Communes de Angoulême - Gond-Pontouvre - Saint-Yrieix-sur-Charente
Carte des risques

Angouleme	Nom de la Commune
+ 5,37% soit + 2235 hab	Population saisonnière / Population de la commune
153 / 429 / 773	Population permanente en zone inondable
626 / 906 / 1442	Nombre d'emplois en zone inondable

Evénement fréquent
Evénement moyen
Evénement exceptionnel

Gond-Pontouvre

+ 3,11% soit + 184 hab		
316	432	708
227	276	324

Saint-Yrieix-sur-Charente

+ 5,41% soit + 380 hab		
97	174	345
<50	<50	66

Angouleme

+ 5,37% soit + 2235 hab		
153	429	773
626	906	1442

Légende

- Lit mineur et zone en eau permanente
- Evénement fréquent
- Evénement moyen
- Evénement exceptionnel

ENJEUX

- Bâti
- Surface d'activité économique
- Etablissement de soins
- Etablissement d'enseignement
- Camping
- Etablissement utile à la gestion de crise
- Autre établissement sensible
- Enseignement secondaire
- Gare
- Installation d'eau potable
- Transformateur électrique
- Etablissement pénitentiaire
- Etablissement classé SEVESO
- Etablissement classé IPPC
- Station d'épuration > 2 000 EH
- Patrimoine Culturel

Réseaux

- Autoroute, quasi autoroute
- Route, liaison principale
- Voie ferrée principale

Découpage administratif

- Limite de TRI
- Limite de commune

0 250 500 750 1000

Source : DDT 16- DDT M 17 - BD TOPO -IGN / Réalisation : CEREMA/DTerOuest/DLRCA / Fonds : SCAN 25 - IGN / Date : 11/03/2014

TRI SAINTES_COGNAC_ANGOULEME
Communes de Fléac - Saint-Michel - Linars - Nersac - Trois-Palis
Carte des risques

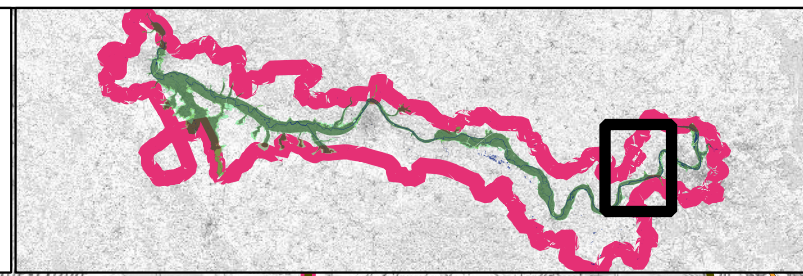

Liberté • Égalité • Fraternité
RÉPUBLIQUE FRANÇAISE

Direction régionale de l'Environnement, de l'Aménagement et du Logement
POITOU-CHARENTES

Légende

- Lit mineur et zone en eau permanente
- Evénement fréquent
- Evénement moyen
- Evénement exceptionnel

ENJEUX

- Bâti
- Surface d'activité économique
- Etablissement de soins
- Etablissement d'enseignement
- Camping
- Etablissement utile à la gestion de crise
- Autre établissement sensible
- Enseignement secondaire
- Gare
- Installation d'eau potable
- Transformateur électrique
- Etablissement pénitentiaire
- Etablissement classé SEVESO
- Etablissement classé IPPC
- Station d'épuration > 2 000 EH
- Patrimoine Culturel

Réseaux

- Autoroute, quasi autoroute
- Route, liaison principale
- Voie ferrée principale

Découpage administratif

- Limite de TRI
- Limite de commune

Fleac

+ 1,26% soit + 45 hab

104	112	142
<50	<50	<50

Linars

+ 1,92% soit + 39 hab

<20	<20	<20
<50	<50	<50

Trois-Palis

+ 1,56% soit + 12 hab

<20	32	58
<50	<50	<50

Saint-Michel

+ 2,08% soit + 68 hab

<20	31	35
<50	<50	<50

Nersac

+ 1,64% soit + 39 hab

<20	<20	111
<50	<50	<50

Angouleme

+ 5,37% soit + 2235 hab

153	429	773
626	906	1442

Nom de la Commune

Population saisonnière / Population de la commune

Population permanente en zone inondable

Nombre d'emplois en zone inondable

Evénement fréquent
Evénement moyen
Evénement exceptionnel

0 250 500 750 1000

Source : DDT 16- DDT M 17 - BD TOPO -IGN / Réalisation : CEREMA/DTerOuest/DLRCA / Fonds : SCAN 25 - IGN / Date : 11/03/2014

TRI SAINTES_COGNAC_ANGOULEME
Communes de Sireuil - Roulet-Saint-Estèphe - Mosnac - Champmillon - Saint-Simeux : Carte des risques

Liberté • Égalité • Fraternité
RÉPUBLIQUE FRANÇAISE

Direction régionale de l'Environnement, de l'Aménagement et du Logement
POITOU-CHARENTES

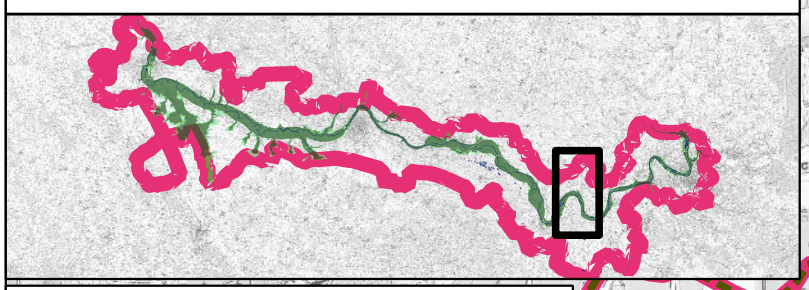

Angouleme			Nom de la Commune
+ 5,37% soit + 2235 hab			Population saisonnière / Population de la commune
153	429	773	Population permanente en zone inondable
626	906	1442	Nombre d'emplois en zone inondable

Evénement fréquent
Evénement moyen
Evénement exceptionnel

Champmillon

+ ,77% soit + 4 hab		
<20	<20	<20
<50	<50	<50

Trois-Palis

+ 1,56% soit + 12 hab		
<20	32	58
<50	<50	<50

Saint-Simeux

+ 7,95% soit + 45 hab		
<20	31	37
<50	<50	<50

Sireuil

+ 14,21% soit + 166 hab		
<20	<20	36
60	80	84

Mosnac

+ 7,91% soit + 37 hab		
<20	<20	31
<50	<50	<50

Roullet-Saint-Estephe

+ 5,14% soit + 202 hab		
<20	<20	<20
<50	<50	<50

Légende

- Lit mineur et zone en eau permanente
- Evénement fréquent
- Evénement moyen
- Evénement exceptionnel

Réseaux
- Autoroute, quasi autoroute
- Route, liaison principale
- Voie ferrée principale

Découpage administratif
- Limite de TRI
- Limite de commune

ENJEUX
- Bâti
- Surface d'activité économique
- Etablissement de soins
- Etablissement d'enseignement
- Camping
- Etablissement utile à la gestion de crise
- Autre établissement sensible
- Enseignement secondaire

ENJEUX
- Gare
- Installation d'eau potable
- Transformateur électrique
- Etablissement pénitentiaire
- Etablissement classé SEVESO
- Etablissement classé IPPC
- Station d'épuration > 2 000 EH
- Patrimoine Culturel

0 250 500 750 1000

Source : DDT 16- DDT M 17 - BD TOPO -IGN / Réalisation : CETE Ouest/DLRCA / Fonds : SCAN 25 - IGN / Date : 22/11/2013

TRI SAINTES_COGNAC_ANGOULEME
Communes de Châteauneuf-sur-Charente -Angeac-Charente- Vibrac - Graves-Saint-Amant - Saint-Simon - Bassac
Carte des risques

Bassac

+ 30,17% soit + 172 hab

36	41	62
<50	<50	<50

Saint-Simon

+ 96,19% soit + 196 hab

42	60	75
<50	<50	<50

Vibrac

+ 24,23% soit + 76 hab

21	26	36
<50	<50	<50

Graves-Saint-Amant

+ 26,72% soit + 90 hab

<20	<20	<20
<50	<50	<50

Saint-Simeux

+ 7,95% soit + 45 hab

<20	31	37
<50	<50	<50

Angeac-Charente

+ 16,35% soit + 60 hab

<20	22	70
<50	<50	<50

Chateauneuf-sur-Charente

+ 5,6% soit + 191 hab

23	121	135
<50	83	87

Angouleme

+ 5,37% soit + 2235 hab

153	429	773
626	906	1442

Nom de la Commune

Population saisonnière / Population de la commune

Population permanente en zone inondable

Nombre d'emplois en zone inondable

Evénement fréquent

Evénement moyen

Evénement exceptionnel

Légende

- Lit mineur et zone en eau permanente
- Evénement fréquent
- Evénement moyen
- Evénement exceptionnel

ENJEUX

- Bâti
- Surface d'activité économique
- Etablissement de soins
- Etablissement d'enseignement
- Camping
- Etablissement utile à la gestion de crise
- Autre établissement sensible
- Enseignement secondaire
- Gare
- Installation d'eau potable
- Transformateur électrique
- Etablissement pénitentiaire
- Etablissement classé SEVESO
- Etablissement classé IPPC
- Station d'épuration > 2 000 EH
- Patrimoine Culturel

Réseaux

- Autoroute, quasi autoroute
- Route, liaison principale
- Voie ferrée principale

Découpage administratif

- Limite de TRI
- Limite de commune

0 250 500 750 1000

Liberté • Égalité • Fraternité
RÉPUBLIQUE FRANÇAISE

Direction régionale de l'Environnement, de l'Aménagement et du Logement
POITOU-CHARENTES

Source : DDT 16- DDT M 17 - BD TOPO -IGN / Réalisation : CETE Ouest/DLRCA / Fonds : SCAN 25 - IGN / Date : 22/11/2013

TRI SAINTES_COGNAC_ANGOULEME
Communes de Saint-Même les-Carrières - Triac-Lautrait - Gondeville -Jarnac - Mainxe - Bourg-Charente -Julienne
Carte des risques

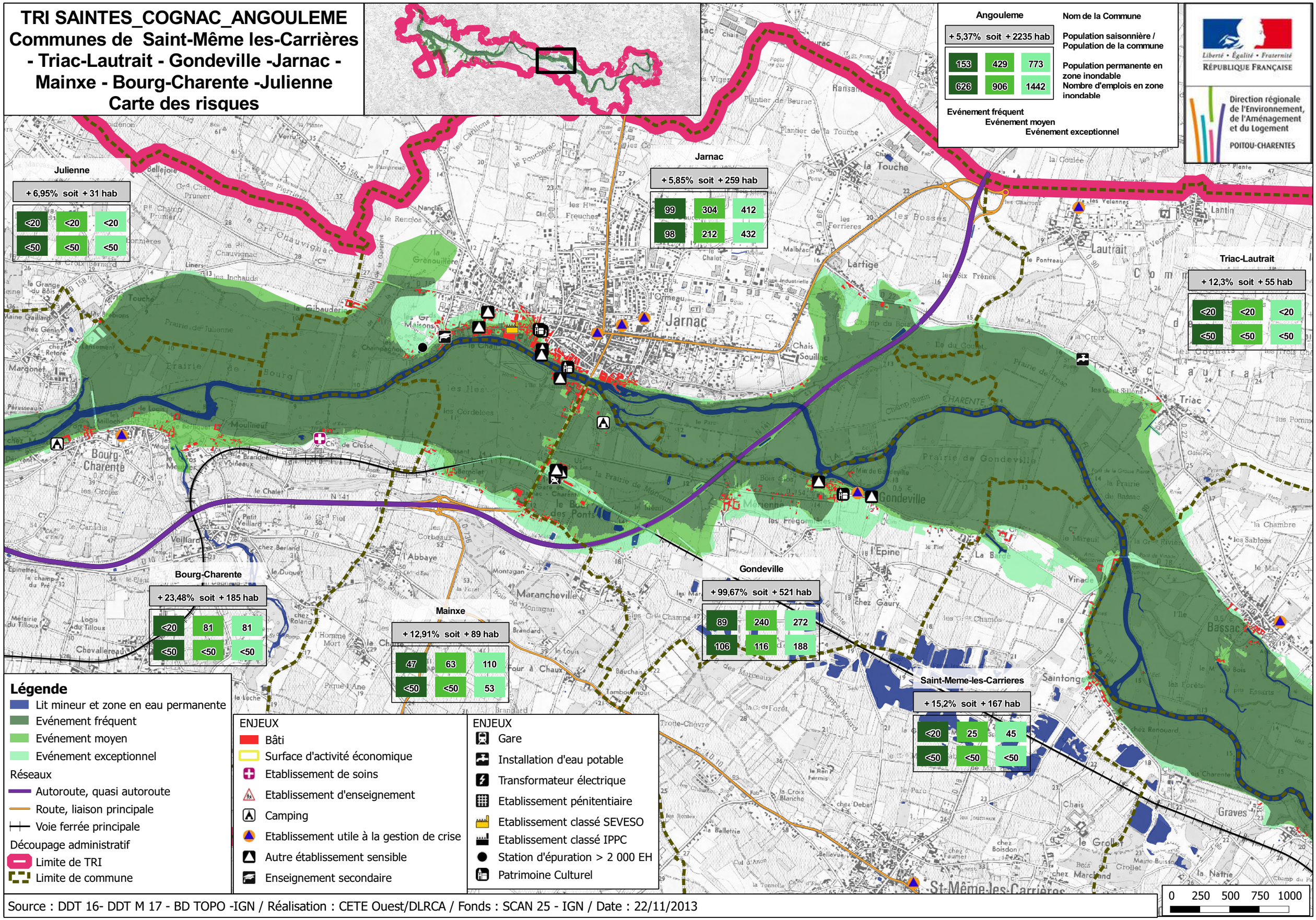

Source : DDT 16- DDT M 17 - BD TOPO -IGN / Réalisation : CETE Ouest/DLRCA / Fonds : SCAN 25 - IGN / Date : 22/11/2013

TRI SAINTES_COGNAC_ANGOULEME
Communes de Cognac - Boutiers-Saint-Trojan - Saint-Brice - Gensac-la-Pallue - Châteaubernard
Carte des risques

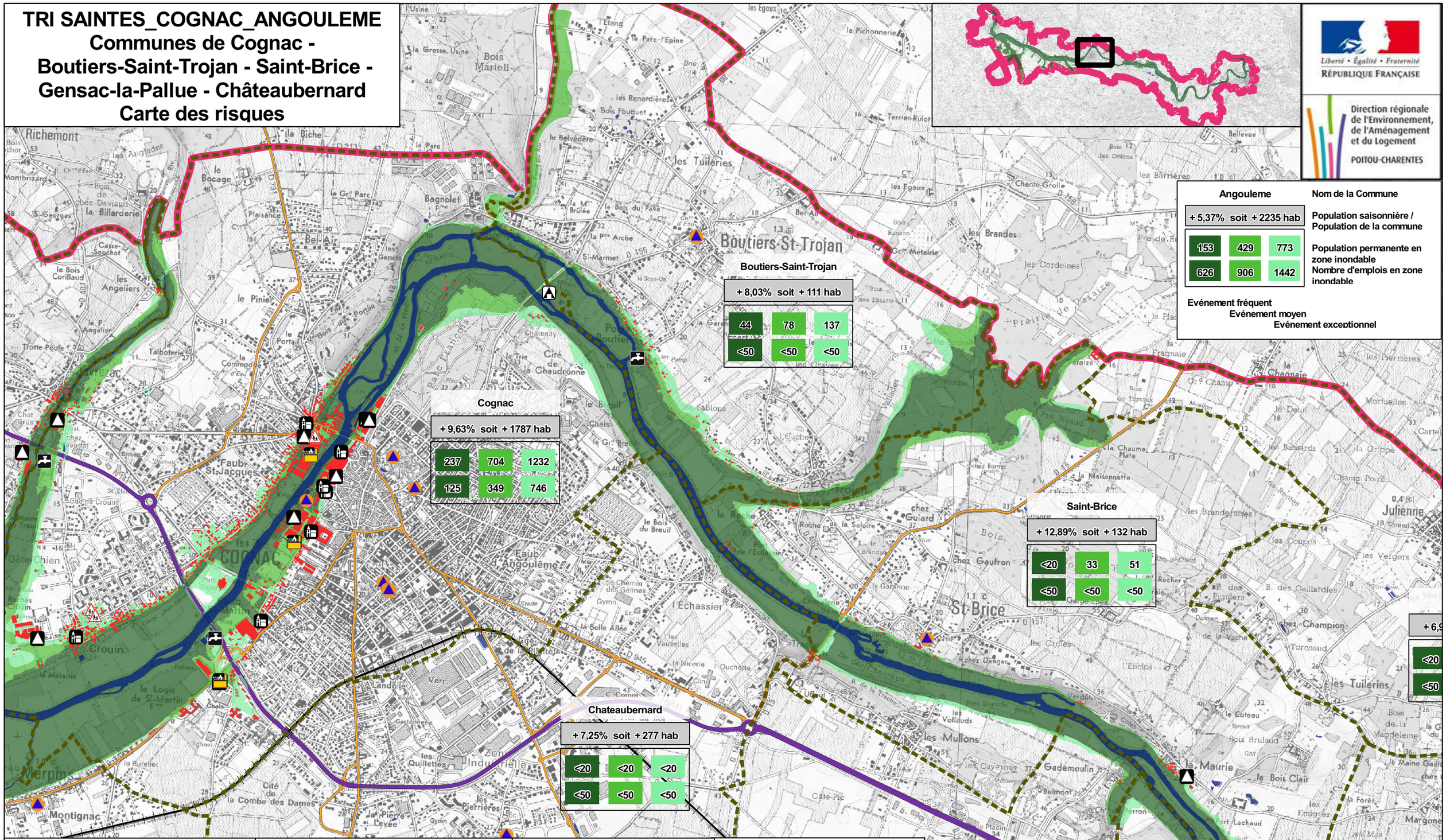

Liberté • Égalité • Fraternité
RÉPUBLIQUE FRANÇAISE

Direction régionale de l'Environnement, de l'Aménagement et du Logement
POITOU-CHARENTES

Légende

- Lit mineur et zone en eau permanente
- Evénement fréquent
- Evénement moyen
- Evénement exceptionnel

Découpage administratif
- Limite de TRI
- Limite de commune

ENJEUX
- Bâti
- Surface d'activité économique
- Etablissement de soins
- Etablissement d'enseignement
- Camping
- Etablissement utile à la gestion de crise
- Autre établissement sensible
- Enseignement secondaire
- Gare
- Installation d'eau potable
- Transformateur électrique
- Etablissement pénitentiaire
- Etablissement classé SEVESO
- Etablissement classé IPPC
- Station d'épuration > 2 000 EH
- Patrimoine Culturel

Réseaux
- Autoroute, quasi autoroute
- Route, liaison principale
- Voie ferrée principale

Source : DDT 16- DDT M 17 - BD TOPO -IGN / Réalisation : CEREMA/DTerOuest/DLRCA / Fonds : SCAN 25 - IGN / Date : 11/03/2014

TRI SAINTES_COGNAC_ANGOULEME : Carte des risques Communes de Javrezac - Saint-Laurent-de-Cognac- Merpins - Salignac-sur-Charente - Brives-sur-Charente - Chérac

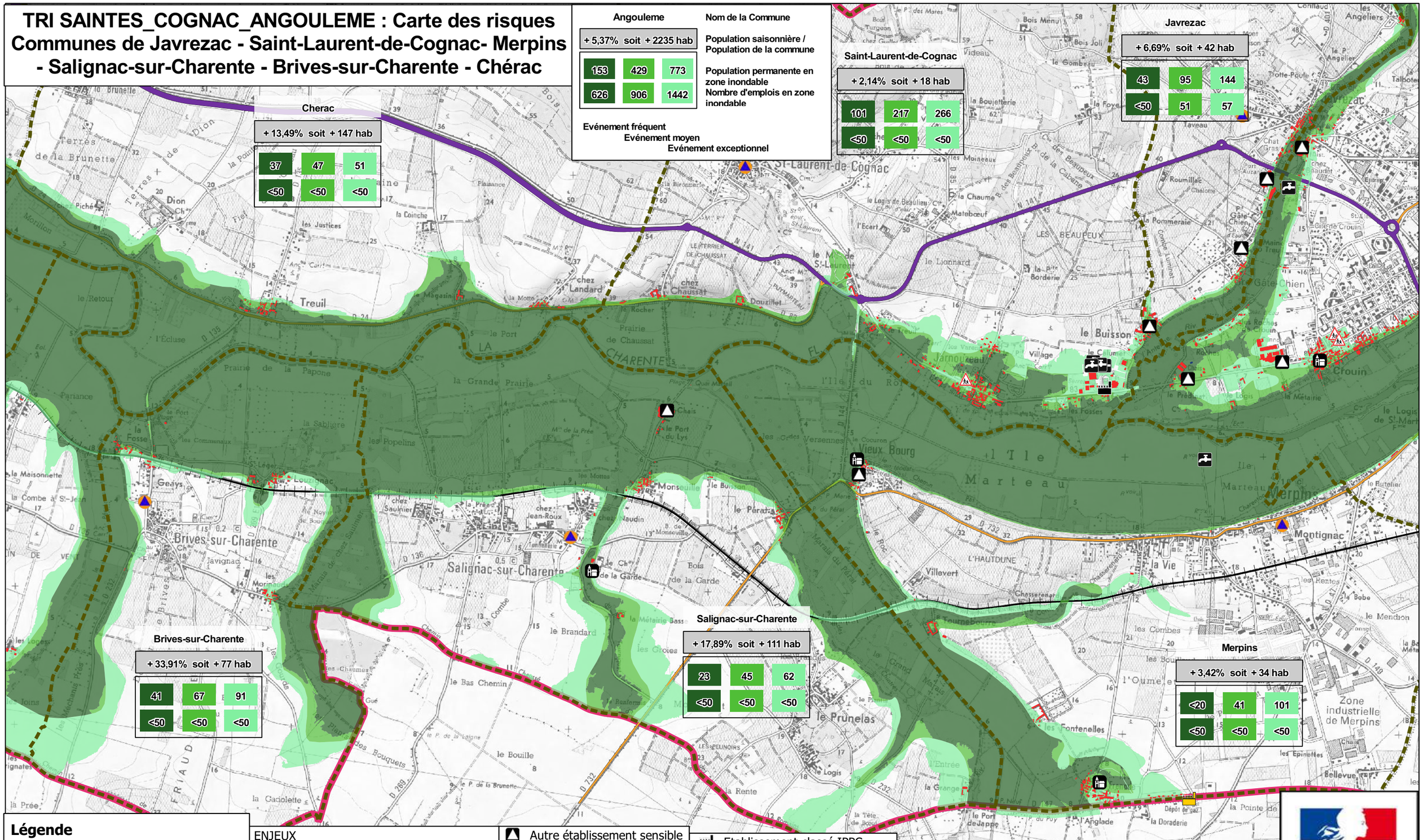

Légende

- Lit mineur et zone en eau permanente
- Evénement fréquent
- Evénement moyen
- Evénement exceptionnel

Découpage administratif

- Limite de TRI
- Limite de commune

ENJEUX

- Bâti
- Surface d'activité économique
- Etablissement de soins
- Etablissement d'enseignement
- Camping
- Etablissement utile à la gestion de crise
- Autre établissement sensible
- Enseignement secondaire
- Gare
- Installation d'eau potable
- Transformateur électrique
- Etablissement pénitentiaire
- Etablissement classé SEVESO
- Etablissement classé IPPC
- Station d'épuration > 2 000 EH
- Patrimoine Culturel

Réseaux

- Autoroute, quasi autoroute
- Route, liaison principale
- Voie ferrée principale

Liberté • Égalité • Fraternité
RÉPUBLIQUE FRANÇAISE

Direction régionale de l'Environnement, de l'Aménagement et du Logement
POITOU-CHARENTES

0 250 500 750 1000

Source : DDT 16- DDT M 17 - BD TOPO -IGN / Réalisation : CETE Ouest/DLRCA / Fonds : SCAN 25 - IGN / Date : 22/11/2013

TRI SAINTES_COGNAC_ANGOULEME : Carte des risques
Communes de Saint-Sever-de-Saintonge - Rouffiac - Montils -Dompierre sur Charente

Liberté • Égalité • Fraternité
RÉPUBLIQUE FRANÇAISE

Direction régionale de l'Environnement, de l'Aménagement et du Logement
POITOU-CHARENTES

Dompierre-sur-Charente

+ 86,67% soit + 429 hab

31	87	114
<50	<50	<50

Saint-Sever-de-Saintonge

+ 13,05% soit + 81 hab

41	82	301
<50	<50	<50

Rouffiac

+ 25,72% soit + 125 hab

<20	30	60
<50	<50	<50

Montils

+ 30,32% soit + 232 hab

<20	<20	53
<50	<50	<50

Angouleme

+ 5,37% soit + 2235 hab

153	429	773
626	906	1442

Evénement fréquent
Evénement moyen
Evénement exceptionnel

Légende

- Lit mineur et zone en eau permanente
- Evénement fréquent
- Evénement moyen
- Evénement exceptionnel

Réseaux
- Autoroute, quasi autoroute
- Route, liaison principale
- Voie ferrée principale

Découpage administratif
- Limite de TRI
- Limite de commune

Nom de la Commune

Population saisonnière / Population de la commune

Population permanente en zone inondable
Nombre d'emplois en zone inondable

ENJEUX
- Bâti
- Surface d'activité économique
- Etablissement de soins
- Etablissement d'enseignement
- Camping
- Etablissement utile à la gestion de crise
- Autre établissement sensible
- Enseignement secondaire
- Gare
- Installation d'eau potable
- Transformateur électrique
- Etablissement pénitentiaire
- Etablissement classé SEVESO
- Etablissement classé IPPC
- Station d'épuration > 2 000 EH
- Patrimoine Culturel

0 250 500 750 1000

Source : DDT 16- DDT M 17 - BD TOPO -IGN / Réalisation : CETE Ouest/DLRCA / Fonds : SCAN 25 - IGN / Date : 22/11/2013

TRI SAINTES_COGNAC_ANGOULEME
Communes de Chaniers - Courcoury - Berneuil - Les Gonds
Carte des risques

Liberté • Égalité • Fraternité
RÉPUBLIQUE FRANÇAISE

Direction régionale de l'Environnement, de l'Aménagement et du Logement
POITOU-CHARENTES

Chaniers

+ 18,21% soit + 628 hab

86	140	247
<50	<50	55

Les Gonds

+ 7,37% soit + 111 hab

108	353	603
<50	98	178

Courcoury

+ 19,07% soit + 136 hab

37	89	195
<50	<50	<50

Berneuil

+ 13,75% soit + 150 hab

<20	69	101
<50	<50	<50

Saint-Sever-de-Saintonge

Angouleme		
+ 5,37% soit + 2235 hab		
153	429	773
626	906	1442

Nom de la Commune

Population saisonnière / Population de la commune

Population permanente en zone inondable

Nombre d'emplois en zone inondable

Evénement fréquent
Evénement moyen
Evénement exceptionnel

Légende

ENJEUX
- Bâti
- Surface d'activité économique
- Etablissement de soins
- Etablissement d'enseignement
- Camping
- Etablissement utile à la gestion de crise
- Autre établissement sensible
- Enseignement secondaire
- Gare
- Installation d'eau potable
- Transformateur électrique
- Etablissement pénitentiaire
- Etablissement classé SEVESO
- Etablissement classé IPPC
- Station d'épuration > 2 000 EH

- Zone en eau permanente
- Evénement fréquent
- Evénement moyen
- Evénement exceptionnel

Réseaux
- Autoroute, quasi autoroute
- Route, liaison principale
- Voie ferrée principale

Découpage administratif
- Limite de TRI
- Limite de commune

0 250 500 750 1000

Source : DDT 16- DDT M 17 - BD TOPO -IGN / Réalisation : CETE Ouest/DLRCA / Fonds : SCAN 25 - IGN / Date : 22/11/2013

Liberté • Égalité • Fraternité
RÉPUBLIQUE FRANÇAISE

Direction régionale de l'Environnement, de l'Aménagement et du Logement
POITOU-CHARENTES

TRI SAINTES_COGNAC_ANGOULEME
Communes de Saintes - Les Gonds
Carte des risques

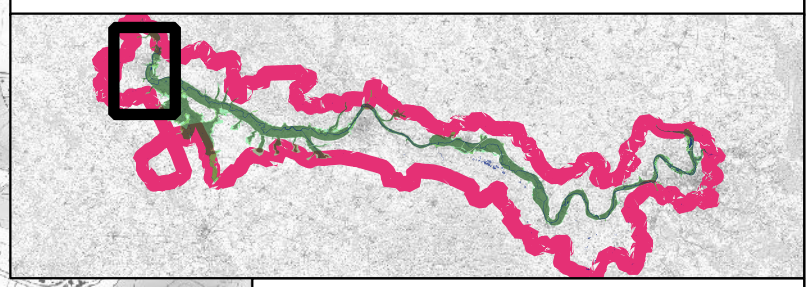

Légende

- Lit mineur et zone en eau permanente
- Evénement fréquent
- Evénement moyen
- Evénement exceptionnel

ENJEUX

- Bâti
- Surface d'activité économique
- Etablissement de soins
- Etablissement d'enseignement
- Camping
- Etablissement utile à la gestion de crise
- Autre établissement sensible
- Enseignement secondaire
- Gare
- Installation d'eau potable
- Transformateur électrique
- Etablissement pénitentiaire
- Etablissement classé SEVESO
- Etablissement classé IPPC
- Station d'épuration > 2 000 EH
- Patrimoine Culturel

Réseaux

- Autoroute, quasi autoroute
- Route, liaison principale
- Voie ferrée principale

Découpage administratif

- Limite de TRI
- Limite de commune

Saintes

+ 10,67% soit + 2776 hab

1042	2633	3875
1511	2953	3737

Les Gonds

+ 7,37% soit + 111 hab

108	353	603
<50	98	178

0 250 500 750 1000

Angouleme — Nom de la Commune

+ 5,37% soit + 2235 hab — Population saisonnière / Population de la commune

153	429	773
626	906	1442

Population permanente en zone inondable
Nombre d'emplois en zone inondable

Evénement fréquent
Evénement moyen
Evénement exceptionnel

Source : DDT 16- DDT M 17 - BD TOPO -IGN / Réalisation : CEREMA/DTerOuest/DLRCA / Fonds : SCAN 25 - IGN / Date : 11/03/2014