

Fiche état des lieux TRI

TRI de MENDE -MARVEJOLS

Liste des 16 communes du TRI :

Mende, Barjac, Balsièges, Cultures, Esclanedes, Chanac, Les Salelles, Saint Bonnet de Chirac, Bourgs sur Colagne, Palhers, Marvejols, Montrodat, Antrenas, Saint Léger de Peyre, La Canourgue, Banassac-Canilhac

Informations concernant la future SLGRI (périmètres de réflexion)

Bassin versant potentiel : Lot lozérien/Colagne y compris zones inondables de certains affluents situés dans le périmètre du TRI

Démarches PAPI /PSR existantes ou en cours : PAPI Lot d'intention labellisé en 2014, PAPI Lot complet en cours d'élaboration

Présence d'un ou de plusieurs EPCI :

Communauté de Communes des Hautes Terres de l'Aubrac, Communauté de Communes Coeur de Lozère, Communauté de Communes de Randon Margeride, Communauté de Communes du Gévaudan, Communauté de Communes du Mont Lozère, Communauté de Communes Aubrac Lot Causse et Tarn.
Syndicat Mixte Lot/Dourdou

Structure animatrice validée par les parties prenantes : Entente interdépartementale du bassin du Lot (EPTB Lot).

Nature du risque : Débordements du Lot et de la Colagne

Connaissance du risque

cf Cartographie du risque d'inondation sur le TRI élaborée par la DREAL Midi Pyrénées

	population en zone inondable	emplois en zone inondable
événement fréquent	1348	1491
événement moyen	3344	2918
événement exceptionnel	3984	3668

Potentiels touristique : Moyen

Autres études existantes alimentant la connaissance (aléas, enjeux) :

- Atlas des zones inondables 2006
- Etudes hydrauliques PPRI
- Schéma de prévention des inondations (SPI) Lot amont (Syndicat Mixte Lot/Colagne)
- Schéma de cohérence de prévention des inondations du bassin du Lot (Entente Lot)

Compléments qui s'avèrent nécessaires, à rechercher (sur aléas, et sur enjeux) :

- Analyse de la vulnérabilité du territoire
- Faisabilité mise en place système d'alerte local des crues

Surveillance / Pr evision / Alerte

Service de pr evision des crues  tat : SPC Garonne-Tarn-Lot

Tron on de vigilance surveill  par l' tat : Lot amont-Truy re (de Bagnols les Bains   Entraygues)

Station de pr�evisions (P) et d'observations (O)	Distance au TRI	Temps de propagation	Observations
Bagnols les Bains (P sur le Lot)			10 des 16 communes du TRI sont couvertes par le dispositif de pr�evision et de surveillance des crues du SPC. Notons que les communes des bassins de La Colagne et du Bramont ne sont pas couvertes.
Mende (P sur le Lot)			
Le Monastier (O sur la Colagne)			

Autres (Syst mes d'Alerte Locaux) :

Station de mesures	Distance au TRI	Temps de propagation	Observations
N�ant			

Prise en compte du risque dans l'am nagement du territoire

16 communes du TRI	PPRI approuv� le	Atlas des zones inondables
MENDE	10/11/1998 *	X
BALSIEGES	18/10/2001 *	x
ESCLANEDES	13/09/2000 *	x
LES SALELLES	15/07/2002 *	x
BOURGS SUR COLAGNE	28/12/2010 * * *	x
SAINT LEGER DE PEYRE	28/12/2010 * * *	x
BARJAC	13/10/1998 *	x
CHANAC	28/12/2010 * * *	x
CHIRAC	28/12/2010 * * *	x
MARVEJOLS	17/07/2000 * * *	x
LA CANOURGUE	18/01/2005 * *	x
BANASSAC-CANILHAC	06/11/1998 *	x
CULTURES		x
PALHERS		x
SAINT BONNET		x
ANTRENAS		x

P riode de retour de l'al a de r f rence : centennale

	*	**	***
Al�a mod�r�	hauteur d'eau < 1 m et vitesse < 1 m/s	hauteur d'eau < 0,5 m et vitesse < 1 m/s	hauteur d'eau < 0,5 m et vitesse < 0,5 m/s
Al�a fort	hauteur d'eau > 1 m ou vitesse > 1 m/s	hauteur d'eau > 0,5 m ou vitesse > 1 m/s	hauteur d'eau > 0,5 m ou vitesse > 0,5 m/s

Principes de gestion

Prise en compte de la pr�servation des champs d'expansion des crues	Oui
Prise en compte du risque de rupture d'ouvrage	Non

Prise en compte d'une zone de dissipation de l'énergie derrière les ouvrages	Non
Prise en compte des remontées par réseaux	Non
Prescription de mesures constructives	Oui
Prescription de mesures sur les campings	Oui
Prescription de mesures de réduction de la vulnérabilité sur l'existant	Non

Dispositions autres que celles des PPR prises dans les documents d'urbanisme : Néant

Ouvrages de protection :

Nom de l'ouvrage		Propriétaire	Gestionnaire	Longueur (km)	dossier de l'ouvrage (date)
Rive Gauche	Néant				
Rive Droite	Néant				

Culture du risque :

Document d'Information Communal sur les Risques Majeurs (DICRIM)

Communes	(oui/non)	Date d'élaboration	Observations
			Recensement à effectuer auprès des communes du TRI.

Nombre de laisses de crues répertoriées et selon quelle source : Recensement Entente Lot 2014

Observations : données à fiabiliser.

Gestion de crise :

Existence de Plans Communaux de Sauvegarde (PCS)

Communes du TRI	État d'avancement	Date d'approbation
MENDE	Approuvé	16/12/2010
BALSIEGES	Approuvé	09/12/2011
ESCLANEDES	Approuvé	08/10/2013
LES SALELLES	Approuvé	10/01/2011
BOURGS SUR COLAGNE	Approuvé	08/02/2012 (Le Monastier) et 17/10/2012 (Chirac)
MONTRODAT	En cours	
SAINT-LEGER DE PEYRE	En cours	
BARJAC	Approuvé	01/12/2011
CHANAC	Approuvé	17/12/2012
MARVEJOLS	Approuvé	06/02/2009
LA CANOURGUE	Approuvé	18/04/2013
BANASSAC-CALNILHAC	Approuvé	09/07/2008
CULTURES	Non obligatoire, non réalisé	
PALHERS	Non obligatoire, non réalisé	

SAINT BONNET	Non obligatoire, non réalisé	
ANTRENAS	Non obligatoire, non réalisé	

Principales dispositions ORSEC :

- Règlement départemental d'annonce des crues (RDAC) approuvé le 04/09/2006
- ORSEC Lozère - Tronc commun approuvé le 13/10/2010
- Annexe ORSEC - Risques météorologiques - approuvée le 21/08/2014.

Autre(s) démarche(s)

Gestion des milieux aquatiques :

SAGE Lot Amont : projet validé par la CLE le 10/09/2013

Structure portant la démarche : Syndicat Mixte Lot/Dourdou

Date d'élaboration : en cours d'élaboration, approbation programmée fin 2014/début 2015

Objectifs retenus (Projet SAGE)	Dispositions / actions associées
Améliorer la conscience du risque et sa prise en charge et développer l'alerte aux communes	Améliorer la conscience du risque par l'actualisation et l'uniformisation de la réglementation PPRi
	Alerter et secourir les populations : <ul style="list-style-type: none"> - Etendre ou développer l'alerte aux communes non identifiées par le SPC mais présentant une forte sensibilité aux inondations - Améliorer la gestion de crise par l'élaboration des plans communaux de sauvegarde
Agir pour réduire l'aléa et protéger les zones à enjeux	Préserver/améliorer les fonctionnalités régulatrices au niveau du bassin versant et des cours d'eau : <ul style="list-style-type: none"> - Cartographier préserver et restaurer les zones naturelles d'expansion de crue - Définir l'impact et prévoir un plan de gestion des atterrissements et des seuils au regard du risque inondation - Valoriser le rôle tampon joué par la ripisylve et les zones humides et planifier leur restauration et leur entretien - Limiter l'imperméabilisation et mieux gérer les eaux pluviales
	Protéger les zones à enjeux présentant des menaces graves pour les vies humaines et/ou les activités économiques

Périmètre et Objectifs de la Stratégie Locale de Gestion du Risque Inondation (SLGRI)

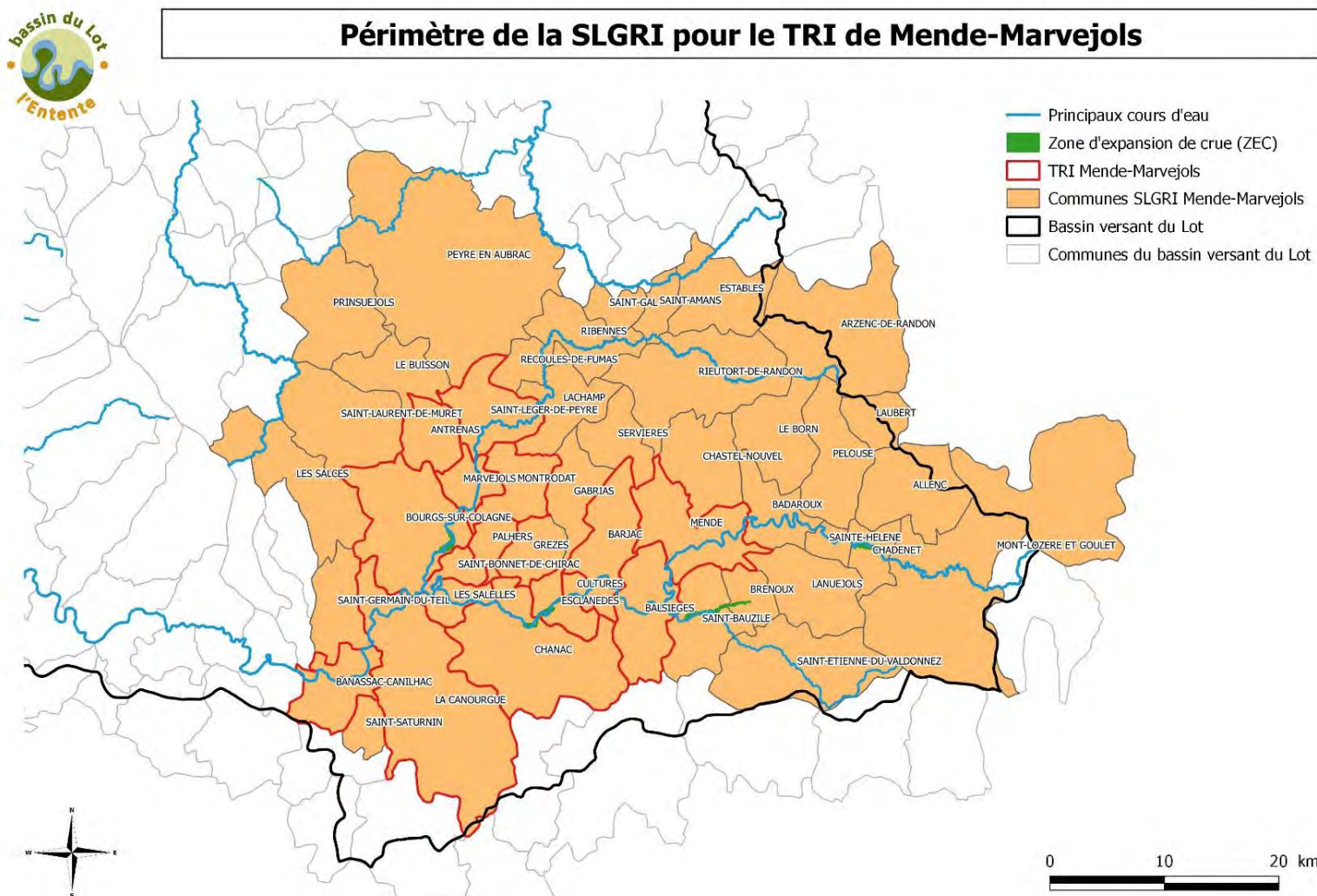
Cette stratégie locale porte sur le TRI de Mende-Marvejols et comporte également l'ensemble des espaces sur lesquels une action permettrait de réduire les conséquences négatives des inondations sur le TRI.

La stratégie concernera les communes du TRI Mende-Marvejols (16 communes) et les communes parcourues par un cours d'eau situé en amont du TRI, soit un total de 47 communes.

Périmètre

Cartographie du périmètre de la SLGRI

Périmètre de la SLGRI pour le TRI de Mende-Marvejols



Liste des 47 communes intégrées au périmètre de la SLGRI du TRI Mende-Marvejols

Allenc	Les Salces
Antrenas	Les Salelles
Arzenc de Randon	Marvejols
Badaroux	Mende
Balsièges	Montrodat
Banassac-Canilhac	Palhers
Barjac	Pelouse
Brenoux	Prinsuéjols Malbouzon
Chadenet	Recoules-de-Fumas
Chanac	Ribennes
Chastel-Nouvel	Rieutort-de-Randon
Bourg sur Colagne	Saint-Amans
Cultures	Saint-Bauzile
Esclanèdes	Saint-Bonnet-de-Chirac
Estables	Saint-Étienne-du-Valdonnez
Gabrias	Saint-Gal
Grèzes	Saint-Germain-du-Teil
La Canourgue	Saint-Laurent-de-Muret
Lachamp	Saint-Léger-de-Peyre
Lanuéjols	Saint-Saturnin
Laubert	Peyre en Aubrac
Le Born	Sainte-Hélène
Le Buisson	Servières
Mont-Lozère et Goulet	

Objectifs de la stratégie (SLGRI) du TRI Mende-Marvejols

Objectif 1 : Accompagner les collectivités dans la mise en place de la compétence Gestion de l'eau, des milieux aquatiques et prévention des inondations (GEMAPI).

Objectif 2 : Améliorer la connaissance du risque inondation et de la vulnérabilité du territoire.

Objectif 3 : Sensibiliser chaque citoyen au risque inondation par l'intermédiaire d'actions concrètes.

Objectif 4 : Développer l'alerte et la gestion de crise.

Objectif 5 : Intégrer la prévention des inondations dans les documents de planification.

Objectif 6 : Adapter les enjeux aux risques par l'intermédiaire d'opérations de réduction de la vulnérabilité des enjeux

Objectif 7 : Préserver les Zones d'Expansions de Crues (ZEC) et optimiser leur potentiel pour ralentir la dynamique des écoulements.

Objectif 8 : Protéger des vies humaines par des travaux d'aménagement et garantir une bonne gestion des ouvrages de protection.



Liberté • Égalité • Fraternité

RÉPUBLIQUE FRANÇAISE

PRÉFET DE LA LOZÈRE

**DIRECTION DEPARTEMENTALE DES
TERRITOIRES**

Service Sécurité, Risques, Energie,
Construction
Unité Prévention des Risques

ARRETE n° DDT-SREC-2016-203-0003 du 21 juillet 2016

désignant les parties prenantes concernées ainsi que le service de l'État coordonnateur de la
Stratégie Locale de Gestion des Risques d'Inondation (SLGRI) du Territoire à Risque
Important (TRI) d'inondation Mende-Marvejols

Le préfet,
chevalier de la Légion d'honneur,
chevalier de l'ordre national du Mérite

- VU la directive 2007/60/CE du Parlement européen et du Conseil du 23 octobre 2007 relative à l'évaluation et à la gestion des risques d'inondation ;
- VU le code de l'environnement, notamment ses articles L.566-8, R.566-14 et R.566-15 relatifs aux stratégies locales ;
- VU l'arrêté ministériel du 27 avril 2012 relatif aux critères nationaux de caractérisation de l'importance du risque d'inondation, pris en application de l'article R. 566-4 du code de l'environnement ;
- VU l'arrêté ministériel du 6 novembre 2012 établissant la liste des territoires dans lesquels il existe un risque d'inondation important ayant des conséquences de portée nationale, pris en application des articles L.566-5.I. du code de l'environnement ;
- VU l'arrêté interministériel du 7 octobre 2014 relatif à la stratégie nationale de gestion des risques d'inondation ;
- VU l'arrêté du 21 mars 2012 du préfet de la région Midi-Pyrénées, préfet du département de Haute-Garonne, préfet coordonnateur du bassin Adour Garonne arrêtant l'évaluation préliminaire des risques d'inondation du bassin Adour Garonne ;
- VU l'arrêté n° 2013-015 du 11 janvier 2013 du préfet de la région Midi-Pyrénées, préfet du département de Haute-Garonne, préfet coordonnateur du bassin Adour Garonne arrêtant la liste des territoires à risque important d'inondation du bassin Adour Garonne ;
- VU l'arrêté n° 2014337-0002 du 3 décembre 2014 du préfet de la région Midi-Pyrénées, préfet du département de Haute-Garonne, préfet coordonnateur du bassin Adour-Garonne arrêtant les cartes des surfaces inondables et les cartes des risques d'inondation pour les territoires à risque important d'inondation du bassin Adour-Garonne ;

.../...

VU l'arrêté du 11 mars 2015 du préfet de la région Midi-Pyrénées, préfet du département de Haute-Garonne, préfet coordonnateur du bassin Adour Garonne arrêtant la liste des stratégies locales, leurs périmètres, leurs délais d'arrêt et leurs objectifs ;

VU l'arrêté n° DEVP1527845A du 1er décembre 2015 du préfet de la région Midi-Pyrénées, préfet du département de Haute-Garonne, préfet coordonnateur du bassin Adour Garonne arrêtant le plan de gestion des risques d'inondation du bassin Adour Garonne ;

VU les arrêtés du préfet de la Lozère du 29 septembre 2015 et du 15 décembre 2015 portant respectivement création des communes nouvelles de Canilhac-Banassac et de Bourgs-sur-Colagne ;

SUR proposition du directeur départemental des territoires ;

A R R E T E :

Article 1 – La liste des parties prenantes concernées par la Stratégie Locale de Gestion des Risques d'Inondation (SLGRI) du Territoire à Risque Important (TRI) d'inondation Mende-Marvejols est annexée au présent arrêté.


Article 2 – L'Entente interdépartementale du bassin du Lot, reconnue Etablissement Public Territorial de Bassin (EPTB) est désignée comme structure porteuse de la stratégie locale.

Article 3 – La direction départementale des territoires de la Lozère est chargée de coordonner l'élaboration, la révision et le suivi de la mise en œuvre de la stratégie locale du Territoire à Risque Important (TRI) d'inondation Mende-Marvejols sous l'autorité du préfet du département de la Lozère.

Article 4 – Le présent arrêté sera publié au recueil des actes administratifs de la préfecture du département de la Lozère.

Article 5 – La secrétaire générale de la préfecture, le directeur départemental des territoires sont chargés, chacun en ce qui les concerne, de l'exécution du présent arrêté, dont une copie sera adressée à :

- Monsieur le Préfet coordonnateur du bassin Adour-Garonne,
- l'ensemble des parties prenantes dont la liste est annexée au présent arrêté.

Le préfet

Hervé MALHERBE

ANNEXE À L'ARRÊTÉ

N° DDT-SREC-2016-203-0003 du 21 juillet 2016

**désignant les parties prenantes concernées ainsi que le service de l'État
coordonnateur de la Stratégie Locale de Gestion des Risques
d'Inondation (SLGRI) du Territoire à Risque Important (TRI)
d'inondation Mende-Marvejols**

Liste des parties prenantes concernées par la Stratégie Locale de Gestion des Risques
d'Inondation (SLGRI) du Territoire à Risque Important (TRI) d'inondation Mende-Marvejols

Les Communes de :

<ul style="list-style-type: none"> • Allenc • Antrenas • Arzenc de Randon • Badaroux • Bagnols-les-Bains • Balsièges • Banassac-Canilhac • Barjac • Bourgs-sur-Colagne • Brenoux • Chadenet • Chanac • Chastel-Nouvel • Cultures • Esclanèdes • Estables • Gabrias • Grèzes • La Canourgue • Lachamp • Lanuéjols • Laubert • Le Bleymard • Le Born • Le Buisson • Les Salces 	<ul style="list-style-type: none"> • Les Salelles • Marvejols • Mas-d'Orcières • Mende • Montrodat • Palhers • Pelouse • Prinsuéjols • Recoules-de-Fumas • Ribennes • Rieutort-de-Randon • Saint-Amans • Saint-Bauzile • Saint-Bonnet-de-Chirac • Saint-Étienne-du-Valdonnez • Saint-Gal • Saint-Germain-du-Teil • Saint-Julien-du-Tournel • Saint-Laurent-de-Muret • Saint-Léger-de-Peyre • Saint-Saturnin • Saint-Sauveur-de-Peyre • Sainte-Colombe-de-Peyre • Sainte-Hélène • Servières
------------------------------------------------------------------------------------------------------------------------------------------------------------------------------------------------------------------------------------------------------------------------------------------------------------------------------------------------------------------------------------------------------------------------------------------------------------------------------------------------------------------------------------------------------------------------------------------------------------------------------	-----------------------------------------------------------------------------------------------------------------------------------------------------------------------------------------------------------------------------------------------------------------------------------------------------------------------------------------------------------------------------------------------------------------------------------------------------------------------------------------------------------------------------------------------------------------------------------------------------------------------------------------------------------------------------------------------------------------------------------

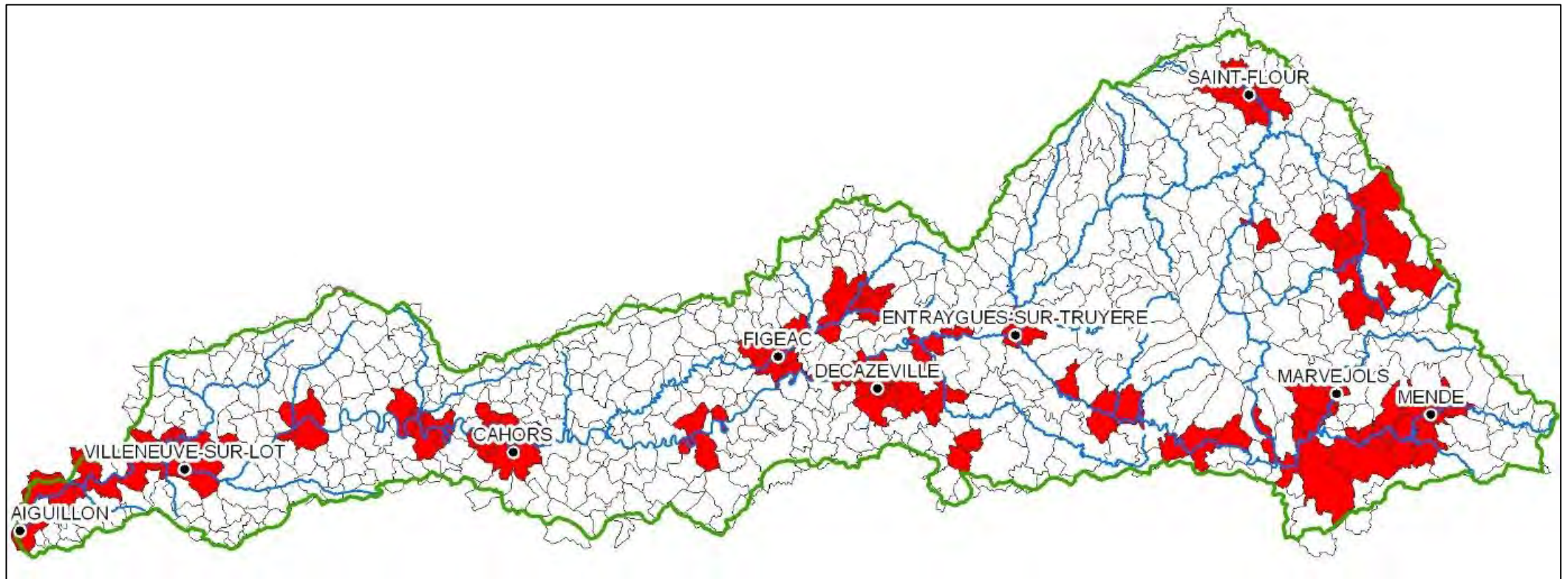
Les Communautés de Communes de :

- Communauté de Communes Aubrac-Lot-Causse
- Communauté de Communes Coeur de Lozère
- Communauté de Communes de Chateauneuf de Randon
- Communauté de Communes de la Terre de Randon
- Communauté de Communes du Gévaudan
- Communauté de Communes du Pays de Chanac
- Communauté de Communes du Valdonnez
- Communauté de Communes Goulet-Mont Lozère
- Communauté de Communes de l'Aubrac Lozérien
- Communauté de Communes de la Terre de Peyre

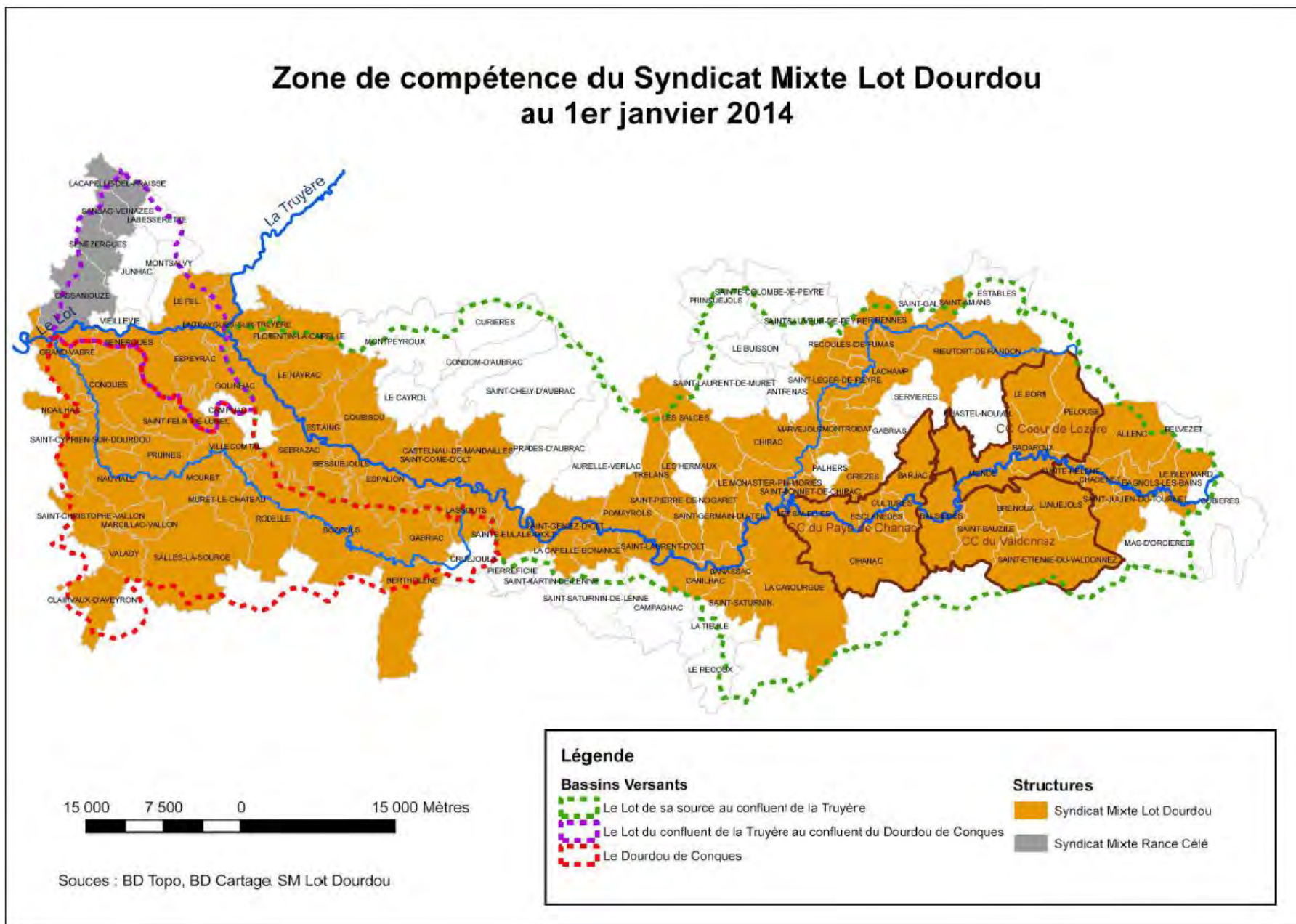
Les autres parties prenantes :

- Monsieur le préfet de la Lozère
- Monsieur ou Madame le(a) directeur(rice) des services du cabinet du préfet
- Monsieur le directeur départemental des territoires
- Madame la présidente du conseil régional Languedoc-Roussillon-Midi-Pyrénées
- Madame la présidente du conseil départemental de Lozère
- Monsieur le président de l'association des Maires de la Lozère
- Monsieur le président de l'entente interdépartementale du bassin du Lot
- Monsieur le président du syndicat Mixte Lot-Dourdou
- Monsieur le directeur de l'agence de l'eau Adour-Garonne.
- Monsieur le président de la commission locale de l'eau du SAGE Lot-amont
- Monsieur le président du SCOT du bassin de vie de Mende
- Monsieur le président de la fédération de pêche
- Monsieur le président de l'association HORS D'EAU
- Monsieur le président de l'association lozérienne pour l'Etude et la Protection de l'Environnement
- Madame la présidente de la chambre d'agriculture de la Lozère
- Monsieur le président de la chambre de commerce et d'industrie de la Lozère
- Monsieur le président de la chambre des métiers de la Lozère
- Monsieur le directeur du groupe d'exploitation hydraulique Lot-Truyère d'EDF
- Monsieur le représentant de la mission des sociétés d'assurances pour la connaissance et la prévention des risques naturels
- Monsieur le président du service départemental d'incendie et de secours

Annexe 3 : Communes à enjeux identifiées dans le SCPI, 2009



Annexe 4 : Zone de compétence du Syndicat Mixte Lot Dourdou au 1^{er} janvier 2014



- Tableau des zones vulnérables -
(par commune d'amont en aval du bassin versant)

Commune	Type	Nom - Secteur	Description	Cours d'eau	Rive	Facteurs de vulnérabilité
Mas d'Orcières	Habitat discontinu	Le Mazel	Habitations et exploitation agricole en bordure de rivière	Combe Sourde	Gauche	Exposition humaine et de biens personnels Exposition de moyens d'exploiter Menace d'apports anthropiques
Le Bleymard	Loisirs Hébergement	La Gazelle	Terrain de camping en bordure de rivière	Le Lot	Droite	Exposition de vies humaines et de biens personnels
	Habitat discontinu Economique		Habitations et entrepôts en bordure de rivière	Ruisseau du Monnat	Droite	Exposition humaine et de biens personnels Exposition de moyens d'exploiter Menace d'apports anthropiques
	Services de gestion de crise		Sapeurs-pompiers en bordure de rivière	Ruisseau du Monnat	Droite	Exposition de moyens d'intervenir en temps de crise
	Services de gestion de crise		Intervention routière (Conseil Général)	Ruisseau du Monnat	Droite	Exposition de moyens d'intervenir en temps de crise
	Economique	Huit à Huit	Supermarché implanté en partie sur pilotis dans le lit majeur	Le Lot	Droite	Exposition de moyens d'exploiter
	Loisirs extérieurs		Terrain de football en bordure de rivière	Le Lot	Droite	Exposition de vies humaines et de biens collectifs
	Ecole		Collège en bordure de rivière	Le Lot	Gauche	Exposition humaine et de biens collectifs
	Economique		Scierie implantée en confluence	Le Lot	Droite	Menace de perte d'exploitation ou de moyens d'exploiter
			Stockage de bois de la scierie en bordure de rivière	Le Lot	Gauche	Menace de perte d'exploitation ou de moyens d'exploiter
			Stockage de bois de la scierie en bordure de rivière	Combe Sourde	Droite	Menace de perte d'exploitation ou de moyens d'exploiter
	Loisirs intérieurs		Piscine, tennis, jeux pour enfants en bordure de rivière	Combe Sourde	Gauche	Exposition humaine et de biens collectifs
	Habitat continu Habitat discontinu	Centre bourg	Habitations en bordure de rivière	Combe Sourde	Droite	Exposition de biens personnels
	Habitat continu Habitat discontinu	Centre bourg	Habitations et exploitation agricole en bordure de rivière	Combe Sourde	Gauche	Exposition de biens personnels Exposition de moyens d'exploiter Menace d'apports anthropiques

Commune	Type	Nom - Secteur	Description	Cours d'eau	Rive	Facteurs de vulnérabilité
Le Bleymard	Habitat discontinu	Saint-Jean-du-Bleymard	Habitations en bordure de rivière	Le Lot (et affluent)	Droite	Exposition humaine et de biens personnels
	Habitat discontinu	Saint-Jean-du-Bleymard	Habitations en bordure de rivière	Le Lot	Droite	Exposition humaine et de biens personnels
Bagnols-les-Bains	Habitat continu Habitat discontinu	Centre bourg	Habitations, commerces et hôtels en bordure de rivière	Le Lot	Gauche et droite	Exposition de vies humaines et de biens personnels Exposition de moyens d'exploiter
	Habitat discontinu	Bourg	Habitations en bordure de rivière	Ruisseau de Valette	Gauche et droite	Exposition de vies humaines et de biens personnels
	Habitat discontinu	Les Clauzels	Habitations en bordure de rivière et sur un cône de déjection	Le Lot (Ruisseau des Combelles)	Gauche et droite	Exposition humaine et de biens personnels
	Loisirs Hébergement	Le Tivoli	Terrain de camping en bordure de rivière	Le Lot	Gauche	Exposition de vies humaines et de biens personnels
	Loisirs Hébergement	La Luminade	Terrain de camping en bordure de rivière	Le Lot	Gauche	Exposition de vies humaines et de biens personnels
	Parc de stationnement	Amont centre bourg	Parking en bordure de rivière	Le Lot	Droite	Exposition de vies humaines et de biens personnels Menace d'apports anthropiques
	Parc de stationnement	Aval centre bourg	Parking en bordure de rivière	Le Lot	Gauche	Exposition de vies humaines et de biens personnels Menace d'apports anthropiques
	Loisirs extérieurs	Aval bourg	Terrain de football en bordure de rivière	Le Lot	Droite	Exposition de vies humaines et de biens collectifs
Chadenet	Habitat continu	Centre bourg	Habitations en bordure de rivière	Le Lot	Droite	Exposition de vies humaines et de biens personnels
	Habitat discontinu	Le Crouzet	Habitations en bordure de rivière	Ruisseau des Combres	Gauche et droite	Exposition humaine et de biens personnels
	Habitat discontinu	Le Crouzet	Habitations en bordure de rivière	Ruisseau de Pissovieille	Gauche	Exposition humaine et de biens personnels
Pelouse	Habitat continu	Eygas	Habitations en bordure de rivière	Ruisseau de l'Esclancide	Gauche	Exposition humaine et de biens personnels
	Loisirs intérieurs	Le bourg	Salle polyvalente en bordure de rivière	Ruisseau de Sagnelongue	Gauche	Exposition humaine et de biens collectifs

Commune	Type	Nom - Secteur	Description	Cours d'eau	Rive	Facteurs de vulnérabilité
Pelouse	Parc de stationnement	Le bourg	Parking de la salle polyvalente	Ruisseau de Sagnelongue	Gauche	Exposition humaine et de biens personnels Menace d'apports anthropiques
	Habitat continu	Centre bourg	Habitations en bordure de rivière	Ruisseau du Brous	Gauche et droite	Exposition humaine et de biens personnels
Laubert	Habitat discontinu	Le bourg	Habitations en bordure de rivière	Ruisseau de l'Esclancide (et affluent)	Droite	Exposition humaine et de biens personnels
Sainte-Hélène	Habitat continu Habitat discontinu	Bourg	Habitations en bordure de rivière	Affluents du Lot	Gauche et droite	Exposition humaine et de biens personnels
Badaroux	Habitat discontinu	Nojaret	Habitation et exploitation agricole en bordure de rivières et au débouché d'un torrent	Le Lot (et affluent)	Gauche	Exposition de vies humaines et de biens personnels Exposition de moyens d'exploiter Menace d'apports anthropiques
	Loisirs Hébergement		Aire naturelle de camping en bordure de rivière	Le Lot	Droite	Exposition de vies humaines et de biens personnels
	Habitat discontinu	Bourg	Habitations en bordure de rivière	Ruisseau de la Fouon	Gauche et droite	Exposition humaine et de biens personnels
	Habitat discontinu	Les Combes	Habitations en bordure de rivière	Ruisseau de la Fouon	Gauche et droite	Exposition humaine et de biens personnels
	Economique	Les Combes	Station d'épuration sur remblai en bordure de rivière	Ruisseau de la Fouon	Droite	Menace de perte de moyens d'exploiter Exposition de biens collectifs
Mende	Loisirs Hébergement	Sirvens	Terrain de camping en bordure de rivière	Le Lot	Droite	Exposition de vies humaines et de biens personnels Menace d'apports anthropiques
	Habitat discontinu	Sirvens	Habitations en bordure de rivière	Le Lot	Droite	Exposition humaine et de biens personnels
	Economique	ZI de Gardes	Zone industrielle en bordure de rivière	Le Lot	Gauche et droite	Menace de perte d'exploitation ou de moyens d'exploiter Menace d'apports anthropiques
			Zone industrielle dans la zone de divagation	Rieucros d'Alteyrac	Gauche et droite	Menace de perte moyens d'exploiter Menace d'apports anthropiques
	Parc de stationnement	ZI de Gardes	Parking en bordure de rivière	Le Lot	Gauche	Exposition de vies humaines et de biens personnels Menace d'apports anthropiques

Commune	Type	Nom - Secteur	Description	Cours d'eau	Rive	Facteurs de vulnérabilité
Mende	Economique	Ramades	Zone commerciale en bordure de rivière	Le Lot	Droite	Menace de perte d'exploitation ou de moyens d'exploiter Menace d'apports anthropiques
	Parc de stationnement	Ramades	Parking en bordure de rivière	Le Lot	Droite	Exposition de vies humaines et de biens personnels Menace d'apports anthropiques
	Habitat discontinu	Rivemale	Habitations en bordure de rivières	Le Lot (et affluents)	Droite	Exposition de vies humaines et de biens personnels Difficultés d'évacuation
	Habitat continu	Mirandol	Habitations en bordure de rivières	Le Lot	Gauche	Exposition de vies humaines et de biens personnels Difficultés d'évacuation
	Loisirs extérieurs	Mirandol	Stade de sports	Le Lot	Gauche	Exposition de vies humaines et de biens collectifs
	Habitat discontinu	Faubourgs (du quartier de l'ONF à celui du Chapitre, avec notamment le Bressal, le Pré Vival et les Roubeyrolles)	Habitations en bordure de rivière	Le Lot	Gauche et droite	Exposition de vies humaines et de biens personnels
	Economique	La Vernède	Minoterie en bordure de rivière	Le Lot	Droite	Menace de perte d'exploitation ou de moyens d'exploiter Menace d'apports anthropiques
	Loisirs intérieurs	La Vernède	Gymnase situé en bordure de rivière	Le Lot	Droite	Exposition de vies humaines et de biens collectifs
	Parc de stationnement	La Vernède	Parking sur remblai en bordure de rivière	Le Lot	Droite	Exposition de vies humaines et de biens personnels Menace d'apports anthropiques
	Parc de stationnement	Rue du Torrent	Parking en bordure de rivière	Le Lot (Le Merdançon)	Gauche	Exposition de vies humaines et de biens personnels Menace d'apports anthropiques
Economique	Concession Peugeot, FIA, ...	Entreprises en bordure de rivière	Le Lot	Gauche	Menace de perte d'exploitation ou de moyens d'exploiter Menace d'apports anthropiques	

Commune	Type	Nom - Secteur	Description	Cours d'eau	Rive	Facteurs de vulnérabilité
Mende	Parc de stationnement	Concession Peugeot	Parking en bordure de rivière	Le Lot	Gauche	Menace de perte de moyens d'exploiter Menace d'apports anthropiques
	Habitat discontinu	Les Pousets	Habitations en bordure de rivière	Ruisseau des Pousets	Gauche et droite	Exposition humaine et de biens personnels
	Habitat discontinu	Faubourgs	Habitations au débouché d'un torrent	Le Ruisseau des Pigeons	Gauche	Exposition de vies humaines et de biens personnels
	Ecole	Faubourgs	Ecole normale au débouché d'un torrent	Le Ruisseau des Pigeons	Gauche	Exposition humaine et de biens collectifs
	Archives départementales	Faubourgs	Archives départementales au débouché d'un torrent	Le Ruisseau des Pigeons	Gauche	Exposition humaine et de biens collectifs Exposition d'exploitation ou de moyens d'exploiter
	Loisirs intérieurs	Faubourgs	Gymnase au débouché d'un torrent	Le Merdançon	Gauche	Exposition humaine et de biens collectifs
	Ecole	Faubourgs	Ecole primaire au débouché d'un torrent	Le Merdançon	Gauche	Exposition humaine et de biens collectifs
	Ecole	Faubourgs	Ecole de musique au débouché d'un torrent	Le Merdançon	Gauche	Exposition humaine et de biens collectifs
	Ecole	Faubourgs	Groupe scolaire au débouché d'un torrent	Le Merdançon	Gauche	Exposition humaine et de biens collectifs
	Habitat discontinu	Faubourgs	Habitations au débouché d'un torrent	Le Merdançon	Gauche et droite	Exposition de vies humaines et de biens personnels
	Parc de stationnement	Faubourg Montbel	Parking en bordure de rivière	Le Lot	Gauche	Exposition de vies humaines et de biens personnels Menace d'apports anthropiques
	Loisirs extérieurs		Aire de jeu en bordure de rivière	Le Lot	Gauche	Exposition humaine et de biens collectifs
	Loisirs extérieurs	Jardin de Wunsidel	Aire de jeu en bordure de rivière	Le Lot	Gauche	Exposition de vies humaines et de biens collectifs
	Loisirs intérieurs	Ancien Super U	Salle polyvalente	Le Lot	Gauche	Exposition de vies humaines et de biens collectifs
	Parc de stationnement	Ancien Super U	Espace de stationnement et de présentation	Le Lot	Gauche	Exposition de vies humaines et de biens personnels Menace d'apports anthropiques

Commune	Type	Nom - Secteur	Description	Cours d'eau	Rive	Facteurs de vulnérabilité
Mende	Economique	Avenue des Gorges du Tarn	Zone commerciale en bordure de rivière	Le Lot	Gauche	Menace de perte d'exploitation ou de moyens d'exploiter Menace d'apports anthropiques
	Parc de stationnement	Parkings de l'Avenue des Gorges du Tarn	Parking en bordure de rivière	Le Lot	Gauche	Exposition de vies humaines et de biens personnels Menace d'apports anthropiques
	Habitat discontinu	Les Marattes	Habitations en bordure de rivière	Rieucros d'Abaïsse	Droite	Exposition humaine et de biens personnels
	Habitat discontinu	Rieucros	Habitations en bordure de rivière	Rieucros d'Abaïsse	Gauche et droite	Exposition humaine et de biens personnels
	Economique	Route du Chapitre	Supermarché, dépôt de cars, garage automobile	Le Lot	Droite	Menace de perte d'exploitation ou de moyens d'exploiter Menace d'apports anthropiques
	Parc de stationnement	Route du Chapitre	Parkings des supermarché, dépôt de cars et garage automobile	Le Lot	Droite	Exposition de vies humaines et de biens personnels Menace d'apports anthropiques
	Habitat discontinu	Route du Chapitre	Habitations en bordure de rivière	Le Lot	Droite	Exposition de vies humaines et de biens personnels
	Economique	Route du Chapitre	Zone commerciale	Le Lot	Droite	Menace de perte d'exploitation ou de moyens d'exploiter Menace d'apports anthropiques
	Economique	Route du Chapitre	Dépôt de carburant sur remblai en bordure de rivière et au débouché d'un ruisseau	Le Lot (Ruisseau de Chabannes)	Droite	Exposition d'exploitation ou de moyens d'exploiter Menace d'apports anthropiques
	Habitat discontinu	La Tour	Habitations dans une zone de divagations	Ruisseau de Chabannes	Gauche et droite	Exposition humaine et de biens personnels
Loisirs extérieurs	Le Chapitre	Stade de sports	Le Lot	Droite	Exposition de vies humaines et de biens collectifs	

Commune	Type	Nom - Secteur	Description	Cours d'eau	Rive	Facteurs de vulnérabilité
Mende	Loisirs intérieurs	Le Chapitre	Piscine en bordure de rivière	Le Lot	Droite	Exposition humaine et de biens collectifs
	Habitat discontinu	Les Ramilles	Habitations en bordure de rivière	Le Lot	Gauche	Exposition de vies humaines et de biens personnels
	Economique	Les Ramilles	Zone commerciale en bordure de rivière et en partie sur remblai (Feu Vert)	Le Lot	Gauche	Exposition d'exploitation ou de moyens d'exploiter Menace d'apports anthropiques
	Loisirs Hébergement	Le Tivoli	Terrain de camping en bordure de rivière	Le Lot	Gauche	Exposition de vies humaines et de biens personnels Menace d'apports anthropiques
	Habitat discontinu	Les Couars	Habitations en bordure de rivière	Le Lot	Droite	Exposition de vies humaines et de biens personnels
	Services de gestion de crise	Les Couars	Ateliers municipaux sur remblai	Le Lot	Gauche	Exposition de moyens d'intervenir en temps de crise
Balsièges	Habitat continu		Habitations en bordure de rivière	Le Lot	Gauche	Exposition de vies humaines et de biens personnels
	Habitat discontinu	Amont du pont	Habitation en bordure de rivière	Le Lot	Droite	Exposition de vies humaines et de biens personnels
	Loisirs Hébergement	Bec de Jeu	Centre de loisirs en bordure de rivière	Le Lot	Droite	Exposition de vies humaines et de biens collectifs
	Economique		Lagunage en bordure de rivière	Le Lot	Gauche	Menace de perte d'exploitation et de moyens d'exploiter Exposition de biens collectifs Menace d'apports anthropiques
	Habitat continu	Bramonas	Habitations en bordure de rivière et au débouché d'un torrent	Le Lot (et affluent)	Gauche	Exposition de vies humaines et de biens personnels
Saint-Etienne-du-Valdonnez	Habitat continu	Centre bourg	Habitations en bordure de rivière	Affluents du Bramont	Gauche et droite	Exposition humaine et de biens personnels
	Habitat discontinu	Molines	Habitations à la confluence de deux rivières	Le Bramont (le Lançon)	Gauche	Exposition humaine et de biens personnels

Commune	Type	Nom - Secteur	Description	Cours d'eau	Rive	Facteurs de vulnérabilité
Saint-Etienne-du-Valdonnez	Habitat discontinu	Pruneyrolles	Habitations en haut d'une berge instable	Le Bramont	Gauche	Exposition humaine et de biens personnels
	Habitat discontinu	Pruneyrolles	Habitations en bordure de rivière	Le Bramont	Droite	Exposition humaine et de biens personnels
	Economique	Chalhac	Bâtiment agricole en bordure de rivière	Le Bramont	Gauche	Exposition de moyens d'exploiter Menace d'apports anthropiques
Lanuéjols	Habitat discontinu	Le bourg	Habitations et exploitation agricole en bordure de rivière	Ruisseau de La Gravière	Gauche et droite	Exposition humaine et de biens personnels Exposition de moyens d'exploiter Menace d'apports anthropiques
	Loisirs extérieurs	Aval du bourg	Zone de loisirs en bordure de rivière	Ruisseau de La Gravière	Droite	Exposition humaine et de biens collectifs
	Economique	GAMSO	Entreprise en bordure de rivière	Ruisseau des Ambiéras	Droite	Exposition d'exploitation et de moyens d'exploiter Menace d'apports anthropiques
	Habitat discontinu	Vareil	Habitations et exploitation agricole en bordure de rivière	Ruisseau de Bramefan	Droite	Exposition humaine et de biens personnels Exposition de moyens d'exploiter Menace d'apports anthropiques
	Médical	Le Boy	Centre climatique en bordure de rivière	La Nize	Gauche	Exposition humaine Exposition de moyens d'exploiter
Brenoux	Habitat discontinu	La Roche	Habitations en bordure de rivière	La Nize	Droite	Exposition humaine et de biens personnels
	Habitat discontinu	Langlade	Habitations en bordure de rivière et au débouché d'un torrent	La Nize (et affluent)	Gauche et droite	Exposition humaine et de biens personnels
	Economique	Langlade	Bassins piscicoles en bordure de rivière et au débouché d'un torrent	La Nize (et affluent)	Gauche et droite	Exposition d'exploitation et de moyens d'exploiter
	Habitat discontinu	Brenoux	Habitations en bordure de rivière	La Nize	Droite	Exposition humaine et de biens personnels
	Habitat discontinu	Venède	Habitations et exploitation agricole en bordure de rivière et sur un cône de déjection	La Nize (Ruisseau del Rieu)	Gauche et droite	Exposition humaine et de biens personnels Exposition de moyens d'exploiter Menace d'apports anthropiques

Commune	Type	Nom - Secteur	Description	Cours d'eau	Rive	Facteurs de vulnérabilité
Saint-Bauzile	Economique		Zone artisanale en bordure de rivière	Le Bramont	Droite	Exposition de moyens d'exploiter Menace d'apports anthropiques
	Economique	Etablissements Hermabessière	Pépinière en bordure de rivière	La Nize	Gauche	Menace de perte de moyens d'exploiter Menace d'apports anthropiques Dégâts et emportement de matériaux en 2003
	Habitat discontinu	Moulin de Cénaret	Habitation et exploitation agricole en bordure de rivière	La Nize	Gauche	Exposition de vies humaines et de biens personnels Exposition de moyens d'exploiter Menace d'apports anthropiques
	Habitat discontinu Economique	Rouffiac	Habitations, commerces et hôtel en bordure de rivière	Le Bramont	Droite	Exposition humaine et de biens personnels Exposition de moyens d'exploiter
	Parc de stationnement	Rouffiac	Parking sur remblai en bordure de rivière	Le Bramont	Droite	Exposition de biens personnels Menace d'apports anthropiques
	Loisirs Hébergement	Rouffiac	Terrain de Camping en bordure de rivière	Le Bramont	Gauche	Exposition de vies humaines et de biens personnels Menace d'apports anthropiques
	Loisirs extérieurs	Rouffiac	Terrains de football et de tennis en bordure de rivière	Le Bramont	Gauche	Exposition de vies humaines et de biens collectifs
	Economique	Rouffiac	Volière en bordure de rivière	Le Bramont	Droite	Exposition d'exploitation et de moyens d'exploiter Menace d'apports anthropiques
	Economique	Rouffiac	Lagunage en bordure de rivière	Le Bramont	Droite	Exposition d'exploitation et de moyens d'exploiter Exposition de biens collectifs Menace d'apports anthropiques
	Habitat continu	Les Fonts	Habitations et exploitation agricole en bordure de rivière et au débouché d'un torrent	Le Bramont (et affluent)	Gauche	Exposition humaine et de biens personnels Exposition de moyens d'exploiter
Barjac	Economique	Etablissement Mialanes	Cimenterie en bordure de rivière	Le Lot	Droite	Menace de perte d'exploitation ou de moyens d'exploiter Menace d'apports anthropiques
	Habitat discontinu	La Vigne	Habitation en bordure de rivière	Le Lot	Droite	Exposition humaine et de biens personnels

Commune	Type	Nom - Secteur	Description	Cours d'eau	Rive	Facteurs de vulnérabilité
Barjac	Loisirs Hébergement	Le Clos des Peupliers	Terrain de camping en bordure de rivière	Le Lot et la Gineize	Gauche et droite	Exposition de vies humaines et de biens personnels Menace d'apports anthropiques
	Habitat discontinu	La Planchette	Habitations et exploitation agricole à la confluence de deux rivières	La Gineize (Ruisseau de Largout)	Gauche et droite	Exposition humaine et de biens personnels Exposition de moyens d'exploiter Menace d'apports anthropiques
	Loisirs extérieurs	La Planchette	Terrain de football en bordure de rivière	La Gineize	Gauche	Exposition humaine et de biens collectifs
	Habitat discontinu	Les Cayres	Habitations et exploitation agricole en bordure de rivière	La Gineize	Gauche	Exposition humaine et de biens personnels Exposition de moyens d'exploiter Menace d'apports anthropiques
	Loisirs extérieurs	Centre bourg	Terrains de tennis en bordure de rivière	La Gineize	Gauche	Exposition humaine et de biens collectifs
	Habitat discontinu	Centre bourg	Habitations, exploitations agricoles et entreprises en bordure de rivière	La Gineize	Gauche et droite	Exposition de vies humaines et de biens personnels Exposition de moyens d'exploiter Menace d'apports anthropiques
	Ecole	Centre bourg	Maternelle et école primaire en bordure de rivière	La Gineize	Gauche	Exposition de vies humaines et de biens collectifs
	Parc de stationnement	Centre bourg	Parking en bordure de rivière	La Gineize	Gauche	Exposition humaine et de biens personnels
Cultures	Habitat discontinu	La Grave	Habitations en bordure de rivière	Le Lot	Droite	Exposition de vies humaines et de biens personnels
	Economique	La France	Scierie en bordure de rivière	Le Lot	Droite	Menace de perte d'exploitation ou de moyens d'exploiter Menace d'apports anthropiques
	Habitat discontinu	La Barraque	Habitations et exploitation agricole en bordure de rivière	Le Lot	Droite	Exposition de vies humaines et de biens personnels Exposition de moyens d'exploiter Menace d'apports anthropiques
	Parc de stationnement	Piboul	Aire de repos au débouché d'un ruisseau	Ruisseau de Las Plagnes	Gauche	Exposition humaine et de biens personnels

Commune	Type	Nom - Secteur	Description	Cours d'eau	Rive	Facteurs de vulnérabilité
Esclanèdes	Economique	Aval de Piboul	Gravière et carrière en bordure de rivière	Le Lot	Droite	Exposition de moyens d'exploiter Menace d'apports anthropiques
	Economique	Amont centre bourg	Entreprise en bordure de rivière	Le Lot	Gauche	Menace de perte d'exploitation et de moyens d'exploiter
	Parc de stationnement	Amont centre bourg	Parking en bordure de rivière	Le Lot	Gauche	Exposition de vies humaines et de biens personnels Menace d'apports anthropiques
	Habitat discontinu	Centre bourg	Habitations en bordure de rivière	Le Lot	Gauche	Exposition de vies humaines et de biens personnels
	Habitat discontinu	Aval centre bourg	Habitations et exploitation agricole en bordure de rivière	Le Lot	Gauche	Exposition de vies humaines et de biens personnels Exposition de moyens d'exploiter Menace d'apports anthropiques
Le Bruel	Habitat discontinu	Centre bourg	Habitations en bordure de rivière	Le Lot	Droite	Exposition de vies humaines et de biens personnels
	Habitat discontinu	Costeregord	Habitations en bordure de rivière	Le Lot	Droite	Exposition de vies humaines et de biens personnels
Chanac	Services de gestion de crise	Faubourg	Gendarmerie en bordure de rivière	Le Lot	Gauche	Exposition de moyens d'intervenir en temps de crise
	Habitat discontinu	Faubourg	Habitations en bordure de rivière et sur un cône de déjection	Lot (et affluents)	Gauche	Exposition de vies humaines et de biens personnels Menace d'apports anthropiques
	Loisirs Hébergement	La Vignogue	Terrain de camping en bordure de rivière	Ruisseau des Vals	Droite	Exposition humaine et de biens personnels
	Loisirs intérieurs	La Vignogue	Salle polyvalente en bordure de rivière	Ruisseau des Vals	Droite	Exposition humaine et de biens collectifs
	Loisirs extérieurs	La Vignogue	Aire de jeu en bordure de rivière	Ruisseau des Vals	Gauche	Exposition humaine et de biens collectifs
	Habitat discontinu	Faubourg	Habitations en bordure de rivière	Ruisseau des Vals	Gauche et droite	Exposition humaine et de biens personnels
	Services de gestion de crise	Faubourg	Sapeurs-Pompiers sur un cône de déjection	Ruisseau des Vals	Gauche	Exposition de moyens d'intervenir en temps de crise
	Parc de stationnement	Faubourg	Parking sur un cône de déjection	Ruisseau des Vals	Gauche	Exposition humaine et de biens personnels

Commune	Type	Nom - Secteur	Description	Cours d'eau	Rive	Facteurs de vulnérabilité
Chanac	Loisirs extérieurs		Terrain de football en bordure de rivière	Le Lot	Droite	Exposition de vies humaines et de biens collectifs
	Habitat discontinu	Le Pont Vieux	Habitations en bordure de rivière	Le Lot	Droite	Exposition de vies humaines et de biens personnels
	Economique		Zone artisanale en bordure de rivière	Le Lot (et affluent)	Droite	Exposition d'exploitations et de moyens d'exploiter Menace d'apports anthropiques
	Habitat discontinu	Vareilles	Habitations en bordure de rivière	Affluent du Lot	Droite	Exposition humaine et de biens personnels
	Habitat discontinu	Ressouches	Habitation en bordure de rivière	Le Lot	Droite	Exposition de vies humaines et de biens personnels
	Habitat discontinu	Le Villard	Habitations en bordure de rivière	Le Lot	Gauche	Exposition de vies humaines et de biens personnels
Les Salelles	Habitat continu	Centre bourg	Habitations en bordure de rivière	Le Lot	Gauche et droite	Exposition de vies humaines et de biens personnels Menace d'apports anthropiques
	Habitat discontinu	Centre bourg	Habitations en bordure de rivière	Le Lot	Gauche et droite	Exposition de vies humaines et de biens personnels Menace d'apports anthropiques
Saint-Bonnet-de-Chirac	Parc de stationnement	La Rouvière	Aire de repos en bordure de rivière	Le Lot	Droite	Exposition humaine et de biens personnels
Le Monastier-Pin-Moriès	Habitat discontinu	Les Ajustons	Habitation et hôtel à la confluence de deux rivière	Le Lot (La Colagne)	Droite	Exposition humaine et de biens personnels Exposition de moyens d'exploiter
	Parc de stationnement	Les Ajustons	Parking de l'hôtel en bordure de rivière	Le Lot	Droite	Exposition humaine et de biens personnels Menace d'apports anthropiques
	Habitat discontinu	Le Chambon	Habitations en bordure de rivière	La Colagne	Droite	Exposition de vies humaines et de biens personnels
	Loisirs extérieurs	Le Chambon	Terrains de football et de tennis en bordure de rivière	La Colagne	Droite	Exposition de vies humaines et de biens collectifs
	Ecole	Le Chambon	Ecole maternelle en bordure de lit majeur	La Colagne	Droite	Exposition de vies humaines et de biens collectifs
	Habitat discontinu	Le bourg	Habitations en bordure de rivière	La Colagne	Gauche et droite	Exposition de vies humaines et de biens personnels

Commune	Type	Nom - Secteur	Description	Cours d'eau	Rive	Facteurs de vulnérabilité
Le Monastier-Pin-Moriès	Loisirs Hébergement		Terrain de camping à la confluence de deux rivières	La Colagne (R ^{au} de la Planchette)	Droite	Exposition de vies humaines et de biens personnels Menace d'apports anthropiques
	Habitat discontinu		Habitations en bordure de rivière et au débouché d'un torrent	Ruisseau de la Planchette (et affluent)	Gauche	Exposition humaine et de biens personnels
	Economique		Bâtiments agricoles au fond du vallon	Affluent du Ruisseau de la Planchette	Gauche et droite	Exposition de moyens d'exploiter Menace d'apports anthropiques
	Habitat discontinu		Habitations en bordure de rivière	Affluent du Ruisseau de la Planchette	Gauche et droite	Exposition humaine et de biens personnels
	Habitat discontinu		Habitations en bordure de rivière	Ruisseau de la Planchette	Gauche	Exposition humaine et de biens personnels
	Economique		Entreprises en lit majeur	Ruisseau de la Planchette	Droite	Exposition de moyens d'exploiter Menace d'apports anthropiques
	Habitat discontinu	Moriès	Habitations en bordure de rivière	Le Lot	Droite	Exposition humaine et de biens personnels
Rieutort-de-Randon	Habitat continu	Coulagnes-Basses	Habitations en bordure de rivière	La Colagne	Gauche et droite	Exposition humaine et de biens personnels Menace d'apports anthropiques
	Loisirs Hébergement	Coulagnes-Basses	Terrain de camping en bordure de rivière	La Colagne	Droite	Exposition humaine et de biens personnels Menace d'apports anthropiques
Ribennes	Habitat discontinu	Les Pigeys-Hautes	Habitations et exploitation agricole en bordure de rivière	La Colagne	Gauche et droite	Exposition humaine et de biens personnels Exposition de moyens d'exploiter Menace d'apports anthropiques
	Habitat continu	Fabio	Habitations en bordure de rivière	La Colagne	Gauche	Exposition humaine et de biens personnels Menace d'apports anthropiques
	Habitat discontinu	Les Pigeys-Basses	Habitations en bordure de rivière	La Colagne	Droite	Exposition humaine et de biens personnels Menace d'apports anthropiques
	Habitat discontinu	Ganivet	Habitations en bordure de rivière	La Colagne	Droite	Exposition humaine et de biens personnels Menace d'apports anthropiques
	Habitat discontinu	Chassagnes	Habitations en bordure de rivière	La Colagne	Droite	Exposition humaine et de biens personnels Menace d'apports anthropiques

Commune	Type	Nom - Secteur	Description	Cours d'eau	Rive	Facteurs de vulnérabilité
Recoules-de-Fumas	Habitat discontinu	Le Moulin de Carteyrols	Habitation en bordure de rivière	La Colagne	Gauche	Exposition de vies humaines et de biens personnels
Lachamp	Habitat discontinu	Moulin des Amats	Habitation en bordure de rivière	La Colagne	Droite	Exposition de vies humaines et de biens personnels
Saint-Léger-de-Peyre	Habitat discontinu	Les Valettes	Habitation en bordure de rivière	La Colagne	Droite	Exposition de vies humaines et de biens personnels
	Habitat discontinu	Sarremejols	Habitations en bordure de rivière	La Colagne	Gauche	Exposition humaine et de biens personnels Menace d'apports anthropiques
	Habitat discontinu	Les Salles	Habitations et exploitation agricole en bordure de rivière	La Colagne	Gauche et droite	Exposition de vies humaines et de biens personnels Menace d'apports anthropiques
	Habitat continu	Le bourg	Habitations en bordure de rivière	La Colagne	Gauche et droite	Exposition de vies humaines et de biens personnels Menace d'apports anthropiques
	Parc de stationnement	Le bourg	Parking en bordure de rivière	La Colagne	Droite	Exposition de vies humaines et de biens personnels Menace d'apports anthropiques
	Loisirs extérieurs	Le Bourg	Terrain de football en bordure de rivière	La Colagne	Droite	Exposition de vies humaines et de biens collectifs
	Habitat continu	Le bourg	Habitations en confluence de deux rivière	La Colagne (La Crueize)	Gauche et droite	Exposition de vies humaines et de biens personnels Menace d'apports anthropiques
	Parc de Stationnement	La Vignasse	Parking du cimetière en bordure de rivière	La Colagne	Droite	Exposition de vies humaines et de biens personnels Menace d'apports anthropiques
	Economique	Salles et Fils	Entreprise sur remblai en bordure de rivière	La Colagne	Droite	Menace de perte de moyens d'exploiter Menace d'apports anthropiques
	Economique		Station d'épuration en bordure de rivière	La Colagne	Droite	Menace de perte d'exploitation et de moyens d'exploiter Exposition de biens collectifs
Le Buisson	Habitat discontinu	Le Batifolier	Habitation en bordure de rivière	La Crueize	Gauche	Exposition humaine et de biens personnels Menace d'apport anthropiques
	Habitat discontinu	Le bourg	Habitations en bordure de rivière	Le Merdaric	Gauche et droite	Exposition humaine et de biens personnels Menace d'apport anthropiques

Commune	Type	Nom - Secteur	Description	Cours d'eau	Rive	Facteurs de vulnérabilité
Marvejols	Economique	Le Pont de Travette	Entreprise sur remblai en bordure de rivière	Le Merdaric	Droite	Menace de perte de moyens d'exploiter Menace d'apports anthropiques
	Habitat discontinu	La Grange	Habitations en bordure de rivière	La Colagne	Gauche	Exposition de vies humaines et de biens personnels
	Habitat discontinu	Le Grenier	Habitations en bordure de rivière	La Colagne	Gauche	Exposition de vies humaines et de biens personnels Menace d'apports anthropiques
	Habitat discontinu	La Terrisse	Habitations en bordure de rivière	Affluent de La Colagne	Gauche et droite	Exposition humaine et de biens personnels
	Loisirs extérieurs	La Terrisse	Jeux d'enfants en bordure de rivière	Affluent de La Colagne	Gauche	Exposition humaine et de biens collectifs
	Economique	La Terrisse	Entreprises en bordure de rivière	Affluent de La Colagne	Gauche et droite	Menace de perte de moyens d'exploiter Menace d'apports anthropiques
	Economique	Les Ateliers de la Colagne	Centre de travail en bordure de rivière	La Colagne (et béal)	Droite	Menace de perte de moyens d'exploiter Menace d'apports anthropiques
	Parc de stationnement	Les Ateliers de la Colagne	Parking dont l'accès est vulnérable	La Colagne (et béal)	Droite	Exposition humaine
	Loisirs extérieurs	Pineton	Stade et piscine extérieure en bordure de rivière	La Colagne (et béal)	Droite	Exposition de vies humaines et de biens collectifs
	Parc de stationnement	Pineton	Parking du stade en bordure de rivière	La Colagne (et béal)	Droite	Exposition de vies humaines et de biens personnels
	Economique	Aval Pineton	Entreprises à la confluence de deux rivières	La Colagne (R ^{au} de Sénouard)	Droite	Menace de perte de moyens d'exploiter Menace d'apports anthropiques
	Parc de stationnement	Avenue du Cheyla	Parking à la confluence de deux rivières	La Colagne (R ^{au} de Sénouard)	Droite	Exposition de vies humaines et de biens personnels
	Habitat continu	Aval Pineton	Habitations en bordure de rivière	La Colagne (et béal)	Droite	Exposition de vies humaines et de biens personnels
	Services de gestion de crise	Aval Pineton	Centre technique du Conseil Général en bordure de rivière	La Colagne (et béal)	Droite	Exposition de moyens d'intervenir en temps de crise

Commune	Type	Nom - Secteur	Description	Cours d'eau	Rive	Facteurs de vulnérabilité
Marvejols	Services de gestion de crise	Aval Pineton	Gendarmerie en bordure de rivière	La Colagne (et béal)	Droite	Exposition de moyens d'intervenir en temps de crise
	Habitat discontinu	Gallion	Habitations en bordure de rivière	Ruisseau de Sénouard	Gauche et droite	Exposition de vies humaines et de biens personnels
	Economique	Gallion	Supermarchés en bordure de rivière	Ruisseau de Sénouard	Gauche et droite	Exposition humaine et de biens personnels Exposition de moyens d'exploiter Menace d'apports anthropiques
	Parc de stationnement	Gallion	Parking des supermarchés en bordure de rivière	Ruisseau de Sénouard	Gauche et droite	Exposition humaine et de biens personnels Exposition de moyens d'exploiter
	Médical	Faubourg	Hôpital au débouché d'un ruisseau	Ruisseau de Sénouard	Gauche	Exposition de moyens d'exploiter
	Parc de stationnement	Faubourg	Parking de l'hôpital au débouché d'un ruisseau	Ruisseau de Sénouard	Gauche	Exposition humaine et de biens personnels
	Habitat continu	Faubourg	Habitations au débouché d'un ruisseau	Ruisseau de Sénouard	Gauche et droite	Exposition humaine et de biens personnels
	Ecole	Collège Marcel Pierrel	Collège au débouché d'un ruisseau	Ruisseau de Sénouard	Gauche	Exposition humaine et de biens collectifs
	Ecole	CFA – CFPPA	Ecole au débouché d'un ruisseau	Ruisseau de Sénouard	Droite	Exposition humaine et de biens collectifs
	Loisirs intérieurs	Le Ranquet	Salle polyvalente en bordure de rivière	La Colagne	Droite	Exposition de vies humaines et de biens collectifs
	Loisirs intérieurs	Le Ranquet	Gymnase en bordure de rivière	La Colagne	Gauche	Exposition de vies humaines et de biens collectifs
	Habitat discontinu	Le Ranquet	Habitations en bordure de rivière	La Colagne	Gauche	Exposition de vies humaines et de biens personnels
	Habitat continu	Faubourg et Esplanade	Habitations en bordure de rivière	La Colagne (et béal)	Droite	Exposition de vies humaines et de biens personnels
	Parc de stationnement	Faubourg	Parking en bordure de rivière	La Colagne (et béal)	Droite	Exposition humaine et de biens personnels
	Loisirs intérieurs	L'Esplanade	Salle polyvalente en bordure de rivière	La Colagne (et béal)	Droite	Exposition de vies humaines et de biens collectifs

Commune	Type	Nom - Secteur	Description	Cours d'eau	Rive	Facteurs de vulnérabilité
Marvejols	Parc de stationnement	L'Esplanade	Parking en bordure de rivière	La Colagne (et béal)	Droite	Exposition de vies humaines et de biens personnels
	Economique	Champion	Supermarché en bordure de rivière	La Colagne (et béal)	Droite	Exposition de moyens d'exploiter
	Parc de stationnement	Champion	Parking du supermarché en bordure de rivière	La Colagne (et béal)	Droite	Exposition humaine et de biens personnels Exposition de moyens d'exploiter
	Habitat discontinu	Faubourg	Habitations en bordure de rivière	La Colagne (et béal)	Droite	Exposition de vies humaines et de biens personnels
	Economique	Faubourg	Entreprise en bordure de rivière	La Colagne	Droite	Menace de perte d'exploitation et de moyens d'exploiter Menace d'apports anthropiques
	Habitat discontinu	Pont de Peyre	Habitations à la confluence de deux rivières	La Colagne (Le Coulagnet)	Gauche	Exposition de vies humaines et de biens personnels
	Habitat discontinu	Sabranet	Habitation et exploitation agricole aux abords d'un ouvrage modifiant l'aléa	Le Coulagnet	Droite	Exposition humaine et de biens personnels Exposition de moyens d'exploiter Menace d'apports anthropiques
	Habitat discontinu	L'Empéry	Habitations en bordure de rivière	Le Coulagnet	Droite	Exposition de vies humaines et de biens personnels Menace d'apports anthropiques
	Parc de stationnement	Clinique du Gévaudan	Parking en bordure de rivière et aux abords d'un ouvrage modifiant l'aléa	Le Coulagnet	Gauche	Exposition de vies humaines et de biens personnels Menace d'apports anthropiques
	Loisirs Hébergement		Terrain de camping en bordure de rivière	Le Coulagnet	Droite	Exposition de vies humaines et de biens personnels Menace d'apports anthropiques
	Loisirs Hébergement		Village de vacances en bordure de rivière	Le Coulagnet	Droite	Exposition de vies humaines et de biens personnels
	Loisirs extérieurs		Terrains de tennis et aire de jeux en bordure de rivière	Le Coulagnet	Droite	Exposition de vies humaines et de biens collectifs
	Habitat discontinu	Coulagnet-Bas	Habitations en bordure de rivière	Le Coulagnet	Gauche et droite	Exposition de vies humaines et de biens personnels Menace d'apports anthropiques

Commune	Type	Nom - Secteur	Description	Cours d'eau	Rive	Facteurs de vulnérabilité
Marvejols	Loisirs extérieurs	Mascoussel	Stade et aire de jeux en bordure de rivière	La Colagne	Gauche	Exposition de vies humaines et de biens collectifs
	Parc de stationnement	Mascoussel	Parking du stade et de l'aire de jeux en bordure de rivière	La Colagne	Gauche	Exposition de vies humaines et de biens personnels Menace d'apports anthropiques
	Economique	Pont-Pessil	Tannerie, magasin de meuble et habitations à la confluence de deux rivières	La Colagne (La Jourdane)	Droite	Exposition de vies humaines et de biens personnels Menace de perte d'exploitation et de moyens d'exploiter Menace d'apports anthropiques
	Hébergement	Aire des gens du voyage	Aire des gens du voyage sur remblai en bordure de rivière	La Jourdane	Droite	Exposition humaine et de biens personnels Menace d'apports anthropiques
Servières	Habitat discontinu	Esclots-Bas	Habitations en bordure de rivière	Le Coulagnet	Droite	Exposition de vies humaines et de biens personnels
Gabrias	Habitat discontinu	Baldassé	Habitations en bordure de rivière	Le Coulagnet	Droite	Exposition de vies humaines et de biens personnels
Montrodat	Habitat discontinu	Berlières	Habitations et exploitation agricole en bordure de rivière et au débouché d'un torrent	Le Coulagnet (Ruisseau du Massigron)	Gauche	Exposition de vies humaines et de biens personnels Exposition de moyens d'exploiter Menace d'apports anthropiques
	Habitat discontinu	Bouquet	Habitations et exploitation agricole en bordure de rivière	Le Coulagnet	Droite	Exposition de vies humaines et de biens personnels Exposition d'exploitation et de moyens d'exploiter Menace d'apports anthropiques
	Centre d'accueil	Centre d'accueil de Bouldoire	Bâtiments non médicalisés du centre de Bouldoire en bordure de rivière	Le Coulagnet		Exposition d'exploitation et de moyens d'exploiter
	Habitat discontinu	Bouldoire	Habitations au débouché d'un torrent	Ruisseau de la Devèze	Gauche	Exposition humaine et de biens personnels
	Médical	Clinique du Gévaudan	Clinique en bordure de rivière et aux abords d'un ouvrage modifiant l'aléa	Le Coulagnet	Gauche	Exposition de vies humaines et de biens collectifs Exposition de moyens d'exploiter Menace d'apports anthropiques

Commune	Type	Nom - Secteur	Description	Cours d'eau	Rive	Facteurs de vulnérabilité
Palhers	Economique	Etablissements Cordesse	Fabrique et magasin de meubles sur remblai à la confluence de deux rivières	La Jourdane (R ^{au} du Cros de Brugers)	Gauche	Exposition d'exploitation et de moyens d'exploiter Menace d'apports anthropiques
	Habitat discontinu	Le Moulin de Chaze	Habitation et restaurant en bordure de rivière	La Jourdane	Droite	Exposition humaine et de biens personnels Exposition de moyens d'exploiter Menace d'apports anthropiques
	Economique		Zone de dépôt sur remblai en bordure de rivière	La Jourdane	Gauche et droite	Exposition de moyens d'exploiter Menace d'apports anthropiques
Chirac	Economique	Retz	Station d'épuration en bordure de rivière	La Colagne	Gauche	Menace de perte d'exploitation et de moyens d'exploiter Exposition de biens collectifs
	Loisirs extérieurs	Retz	Centre équestre en bordure de rivière	La Colagne	Gauche	Exposition de vies humaines et de biens collectifs Menace de perte d'exploitation et de moyens d'exploiter Menace d'apports anthropiques
	Parc de stationnement Loisirs extérieurs	En amont de Chirac	Aire de repos en bordure de rivière et au débouché d'un ruisseau	La Colagne (R ^{au} des Chades)	Droite	Exposition de vies humaines et de biens personnels Menace d'apports anthropiques
	Parc de stationnement	En amont de Chirac	Parking du complexe sportif en bordure de rivière	La Colagne	Droite	Exposition de vies humaines et de biens personnels Menace d'apports anthropiques
	Loisirs extérieurs		Complexe sportif en bordure de rivière	La Colagne	Droite	Exposition de vies humaines et de biens collectifs Menace d'apports anthropiques
	Loisirs Hébergement		Village de vacances à la confluence de deux rivières	La Colagne (Rioulong)	Droite	Exposition humaine et de biens collectifs
	Parc de stationnement		Parking du village de vacances	La Colagne (Rioulong)	Droite	Exposition humaines et de biens personnels Menace d'apports anthropiques
	Habitat discontinu	Les Redondes	Bâtiment agricole en bordure de rivière	Affluent de la Biourière	Gauche	Exposition de moyens d'exploiter Menace d'apports anthropiques
	Habitat discontinu	La Chazette	Habitation et exploitation agricole en bordure de rivière	Le Rioulong	Gauche	Exposition humaine et de biens personnels Exposition de moyens d'exploiter Menace d'apports anthropiques
	Habitat discontinu	Moulin de Villaret	Habitation en bordure de rivière	Le Rioulong	Gauche	Exposition humaine et de biens personnels

Commune	Type	Nom - Secteur	Description	Cours d'eau	Rive	Facteurs de vulnérabilité
Chirac	Economique	Moulin de Villaret	Entreprise en bordure de rivière	Le Rioulong	Droite	Exposition de moyens d'exploiter
	Economique	Vachery	Entreprises en bordure de rivière	Le Rioulong	Droite	Exposition de moyens d'exploiter Menace d'apports anthropiques
	Habitat discontinu	Vachery	Habitation en bordure de rivière	Le Rioulong	Gauche et droite	Exposition humaine et de biens personnels
	Habitat discontinu	Le bourg	Habitation en bordure de rivière	Le Rioulong (et béal)	Gauche et droite	Exposition humaine et de biens personnels
	Parc de stationnement	Le bourg	Parking en bordure de rivière	Le Rioulong (et béal)	Droite	Exposition humaine et de biens personnels
	Ecole	Sacré Cœur	Collège en bordure de rivière	Le Rioulong (et béal)	Droite	Exposition humaine et de biens collectifs
	Ecole	Sainte-Angèle	Ecole maternelle et primaire en bordure de rivière	Le Rioulong (et béal)	Droite	Exposition humaine et de biens collectifs
	Parc de stationnement	Le bourg	Parking en lit majeur de la rivière	Le Rioulong (et béal)	Droite	Exposition humaine et de biens personnels
	Loisirs Hébergement	Au Soleil Levant	Terrain de camping en bordure de rivière	Le Rioulong (et béal)	Gauche	Exposition de vies humaines et de biens collectifs Menace d'apports anthropiques
	Habitat discontinu	Colagne	Habitations et exploitation agricole en bordure de rivière	La Colagne	Gauche	Exposition de vies humaines et de biens personnels Menace de perte d'exploitation et de moyens d'exploiter Menace d'apports anthropiques
Les Salces	Habitat discontinu	Ginestoux	Habitation en bordure de rivière	Le Rioulong	Gauche	Exposition humaine et de biens personnels
La Canourgue	Habitat discontinu Economique	Le Moulin d'Olt	Habitations, restaurant et discothèque en bordure de rivière	Le Lot	Droite	Exposition humaine et de biens personnels Exposition de moyens d'exploiter
	Parc de stationnement	Le Moulin d'Olt	Parking en bordure de rivière	Le Lot	Droite	Exposition humaine et de biens personnels Menace d'apports anthropiques
	Habitat discontinu	Le Moulinet	Habitations et exploitation agricole en bordure de rivière	Ruisseau de Chardonnet	Droite	Exposition humaine et de biens personnels Exposition de moyens d'exploiter Menace d'apports anthropiques

Commune	Type	Nom - Secteur	Description	Cours d'eau	Rive	Facteurs de vulnérabilité
La Canourgue	Habitat continu	Auxillac	Habitations et exploitation agricole en bordure de rivière	Ruisseau de Chardonnet	Gauche et droite	Exposition humaine et de biens personnels
	Habitat discontinu	La Tieule	Habitation en bordure de rivière	Ruisseau de Chardonnet	Droite	Exposition humaine et de biens personnels
	Loisirs Hébergement	Camping Urugne	Terrain de camping en bordure de rivière	L'Urugne	Droite	Exposition humaine et de biens personnels
	Loisirs extérieurs		Aire de jeu en bordure de rivière	L'Urugne	Gauche	Exposition humaine et de biens collectifs
	Loisirs Hébergement	Chalets de l'Urugne	HLL en bordure de rivière	L'Urugne	Gauche	Exposition humaine et de biens personnels
	Parc de stationnement	Chalets de l'Urugne	Parking en bordure de rivière	L'Urugne	Gauche	Exposition humaine et de biens personnels
	Loisirs extérieurs	Golf du Sabot	Terrain de golf en bordure de rivière	L'Urugne	Gauche et droite	Exposition humaine et de biens collectifs et personnels
	Loisirs intérieurs et extérieurs	Maleville	Centre de vacances en bordure de rivière	L'Urugne	Gauche	Exposition humaine et de biens collectifs
	Parc de stationnement	Maleville	Parking du centre de vacances	L'Urugne	Gauche	Exposition humaine et de biens personnels Menace d'apports anthropiques
	Habitat discontinu	Maleville	Habitations en bordure de rivière	L'Urugne	Gauche et droite	Exposition humaine et de biens personnels
	Economique	Sous La Borie	Garage automobile sur un remblai en bordure de rivière	L'Urugne	Droite	Exposition de moyens d'exploiter
	Habitat discontinu	Sous Boulay	Habitations et exploitations artisanales en bordure de rivière	L'Urugne	Gauche et droite	Exposition humaine et de biens personnels Exposition de moyens d'exploiter Menace d'apports anthropiques
	Economique	Trémouli	Bassins piscicoles en bordure de rivière	L'Urugne	Gauche	Exposition d'exploitation et de moyens d'exploiter
	Economique	Trémouli	Exploitations artisanales en bordure de rivière	L'Urugne	Droite	Exposition de moyens d'exploiter Menace d'apports anthropiques
	Habitat discontinu	Trémouli	Habitations en bordure de rivière	L'Urugne	Gauche	Exposition humaine et de biens personnels
Ecole	Lycée piscicole	Lycée	Ruisseau de Saint-Frézal	Droite	Exposition humaine et de biens collectifs	

Commune	Type	Nom - Secteur	Description	Cours d'eau	Rive	Facteurs de vulnérabilité
La Canourgue	Economique	Pisciculture	Bassins piscicoles en bordure de rivière	L'Urugne et le Ruisseau de Saint-Frézal	Droite	Exposition d'exploitation et de moyens d'exploiter
	Loisirs extérieurs		Centre équestre en bordure de rivière	La Curée	Droite	Exposition humaine et de biens professionnels
	Habitat discontinu		Habitation en bordure de rivière	La Curée	Gauche	Exposition humaine et de biens personnels
	Loisirs extérieurs		Terrains de tennis en bordure de rivière	La Curée	Droite	Exposition humaine et de biens collectifs
	Loisirs intérieurs		Gymnase en bordure de rivière	La Curée	Droite	Exposition humaine et de biens collectifs
	Habitat discontinu		Habitation en bordure de rivière	La Curée	Gauche	Exposition humaine et de biens personnels
	Habitat continu		Habitations en bordure de rivière	La Curée	Droite	Exposition humaine et de biens personnels
	Loisirs extérieurs		Piscine plein air en bordure de rivière	La Curée	Droite	Exposition humaine et de biens collectifs
	Ecole	Collège de la Canourgue	Collège en bordure de rivière	La Curée	Droite	Exposition humaine et de biens collectifs
	Habitat continu	Faubourgs amont centre bourg	Habitations en bordure de rivière	L'Urugne	Gauche et droite	Exposition humaine et de biens personnels
	Services de gestion de crise		Gendarmerie en bordure de rivière	L'Urugne	Gauche	Exposition de moyens d'intervenir en temps de crise
	Habitat continu	Centre bourg	Habitations en bordure de rivière	L'Urugne	Gauche	Exposition de vies humaines et de biens personnels
	Parc de stationnement	Centre bourg	Parking en bordure de rivière	L'Urugne	Gauche	Exposition humaine et de biens personnels
	Habitat discontinu	Faubourg	Habitations en bordure de rivière	Le Merderic	Gauche et droite	Exposition humaine et de biens personnels
Médical	Saint-Martin	Maison de retraite en bordure de rivière	Le Merderic	Droite	Exposition humaine et de biens collectifs	

Commune	Type	Nom - Secteur	Description	Cours d'eau	Rive	Facteurs de vulnérabilité
La Canourgue	Habitat discontinu	Faubourg aval centre bourg	Habitations en bordure de rivière	L'Urugne	Gauche et droite	Exposition humaine et de biens personnels
	Parc de stationnement	Aval centre bourg	Parking en bordure de rivière	L'Urugne	Gauche	Exposition humaine et de biens personnels
Banassac	Parc de stationnement	Booz	Parking en bordure de rivière	Le Lot	Droite	Exposition humaine et de biens personnels
	Habitat continu	La Mothe	Habitations en bordure de rivière	Le Lot	Gauche	Exposition humaine et de biens personnels
	Economique	Etablissements Renault, Le Menestrel, ...	Entreprises en bordure de zone inondable	Le Lot	Droite	Exposition de moyens d'exploiter
	Loisirs Hébergement	Camping de La Mothe	Terrain de camping en bordure de rivière	Le Lot	Droite	Exposition de vies humaines et de biens personnels Menace d'apports anthropiques
	Parc de stationnement	Intermarché	Parking sur remblai en bordure de rivière	L'Urugne	Gauche	Exposition de biens personnels Menace d'apports anthropiques
	Habitat discontinu	Vers La Mothe	Habitations en bordure de rivière	L'Urugne	Gauche et droite	Exposition de vies humaines et de biens personnels
	Habitat discontinu	Vers Canilhac	Habitations en bordure de rivière	Ruisseau de Saint-Saturnin	Droite	Exposition humaine et de biens personnels
	Loisirs extérieurs	Vers Canilhac	Terrains de tennis en bordure de rivière	Ruisseau de Saint-Saturnin	Droite	Exposition humaine et de biens collectifs
	Loisirs extérieurs	La Plaine	Terrains de football en bordure de rivière	Le Lot	Droite	Exposition de vies humaines et de biens collectifs
	Loisirs extérieurs	La Plaine OSCA	Centre de loisirs en bordure de rivière	Le Lot	Droite	Exposition de vies humaines et de biens collectifs
	Economique	La Plaine	Zone artisanale en bordure de rivière	Le Lot	Droite	Exposition d'exploitations et de moyens d'exploiter Menace d'apports anthropiques
	Economique	La Plaine	Station d'épuration en bordure de rivière	Le Lot	Droite	Menace de perte d'exploitation et de moyens d'exploiter Exposition de biens collectifs

Commune	Type	Nom - Secteur	Description	Cours d'eau	Rive	Facteurs de vulnérabilité
Banassac	Economique	Le Mazet	Zone artisanale sur remblai en bordure de rivière	Le Lot	Gauche	Exposition d'exploitations et de moyens d'exploiter Menace d'apports anthropiques
	Habitat discontinu	Les Sallèles	Habitations en bordure de rivière	Affluent du Lot	Droite	Exposition humaine et de biens personnels
	Habitat discontinu	Le Pont de Lescure	Habitations en bordure de rivière	Le Lot	Droite	Exposition de vies humaines et de biens personnels
	Habitat discontinu	Cantarone	Habitation en bordure de rivière	Le Doulou	Gauche	Exposition de vies humaines et de biens personnels
Canilhac	Habitat discontinu	La Ferrière Le Mas de la Feuille	Habitations à la confluence de deux rivières	Le Lot (Le Doulou)	Droite	Exposition de vies humaines et de biens personnels Menace d'apports anthropiques
	Loisirs Hébergement	Camping de la Vallée	Terrain de camping en bordure de rivière	Le Lot	Droite	Exposition de vies humaines et de biens personnels Menace d'apports anthropiques
	Loisirs extérieurs	Miège-Rivière	Terrain de tennis en bordure de rivière	Le Lot	Droite	Exposition de vies humaines et de biens collectifs
	Economique	Aval de Miège-Rivière	Entreprise et dépôt de matériaux en bordure de rivière	Le Lot	Droite	Menace de perte de moyens d'exploiter Menace d'apports anthropiques
Saint-Laurent-d'Olt	Loisirs extérieurs	La Verçuéjols	Terrains de football et de tennis en bordure de rivière	Le Lot	Droite	Exposition de vies humaines et de biens collectifs
	Habitat discontinu	Estables	Habitation en bordure de rivière	Le Lot	Droite	Exposition de vies humaines et de biens personnels
	Habitat discontinu	La Bourgade	Habitations en bordure de rivière	Le Lot	Droite	Exposition de vies humaines et de biens personnels
	Parc de stationnement	La Bourgade	Parking en bordure de rivière	Le Lot	Droite	Exposition de vies humaines et de biens personnels Menace d'apports anthropiques
	Habitat discontinu	Aval du bourg	Habitation en bordure de rivière	Le Lot	Gauche	Exposition de vies humaines et de biens personnels
	Loisirs Hébergement	Galinière	Terrain de camping en bordure de rivière	Le Lot	Gauche	Exposition de vies humaines et de biens personnels Menace d'apports anthropiques
	Habitat discontinu	Aval de Galinière	Habitation en bordure de rivière	Le Lot	Gauche	Exposition de vies humaines et de biens personnels

Commune	Type	Nom - Secteur	Description	Cours d'eau	Rive	Facteurs de vulnérabilité
Pomayrols	Habitat discontinu	Chipole	Habitation en bordure de rivière	Le Lot	Droite	Exposition de vies humaines et de biens personnels
	Habitat discontinu	Aval de La Tourre	Habitation en bordure de rivière	Ruisseau de Bonance	Gauche	Exposition de vies humaines et de biens personnels
Saint-Geniez-d'Olt	Economique	Saint-Pierre	Entreprises en bordure de rivière	Le Lot	Droite	Menace de perte d'exploitation et de moyens d'exploiter Menace d'apports anthropiques
	Habitat discontinu	Aval du Minié-Bas	Habitations en bordure de rivière	Ruisseau de Mardonenque	Droite	Exposition humaine et de biens personnels
	Habitat discontinu	Le Moulin de La Roque	Habitations en bordure de rivière	Ruisseau de Mardonenque	Droite	Exposition humaine et de biens personnels
	Habitat discontinu	Pessoles	Habitations en bordure de rivière	Ruisseau de Mardonenque	Gauche et droite	Exposition humaine et de biens personnels
	Habitat discontinu	Le Moulin de Gaillard	Habitations en bordure de rivière	Ruisseau de Mardonenque	Droite	Exposition humaine et de biens personnels
	Habitat discontinu	Le Moulin de Saelles	Habitations en bordure de rivière	Ruisseau de Mardonenque	Droite	Exposition humaine et de biens personnels
	Economique	Saint-Pierre	Pisciculture en bordure de rivière	Ruisseau de Mardonenque	Droite	Exposition d'exploitation et de moyens d'exploiter
	Habitat discontinu	Saint-Pierre	Habitations en bordure de rivière	Ruisseau de Mardonenque	Gauche et droite	Exposition de vies humaines et de biens personnels
	Loisirs Hébergement	La Boissière	Terrain de camping en bordure de rivière	Le Lot	Gauche	Exposition de vies humaines et de biens personnels Menace d'apports anthropiques
	Loisirs extérieurs	Les Clédelles	Terrain attenant au village de vacances	Le Lot	Gauche	Exposition de vies humaines et de biens personnels
	Habitat continu	Faubourg amont	Habitations en bordure de rivière	Le Lot	Droite	Exposition de vies humaines et de biens personnels
	Habitat continu	Centre bourg	Habitations en bordure de rivière	Le Lot	Gauche et droite	Exposition de vies humaines et de biens personnels
	Parc de stationnement	Centre bourg	Parking amont du vieux pont en bordure de rivière	Le Lot	Droite	Exposition de vies humaines et de biens personnels Menace d'apports anthropiques

Commune	Type	Nom - Secteur	Description	Cours d'eau	Rive	Facteurs de vulnérabilité
Saint-Geniez-d'Olt	Habitat continu	Centre bourg	Habitations en bordure de rivière	Ruisseau du Barribès	Gauche et droite	Exposition de vies humaines et de biens personnels
	Parc de stationnement	Centre bourg	Parking en bordure de rivière	Ruisseau du Barribès	Gauche	Exposition de vies humaines et de biens personnels Menace d'apports anthropiques
	Parc de stationnement	Centre bourg	Parking aval du vieux pont en bordure de rivière	Le Lot	Droite	Exposition de vies humaines et de biens personnels Menace d'apports anthropiques
	Loisirs extérieurs	Amont du pont neuf	Terrain attenant à l'aire de jeux en bordure de rivière	Le Lot	Droite	Exposition de vies humaines et d'aménagement collectifs
	Habitat discontinu	Faubourg aval	Habitations en bordure de rivière	Le Lot	Gauche	Exposition de vies humaines et de biens personnels
	Economique	Faubourg aval	Concessionnaire Renault en bordure de rivière	Le Lot	Gauche	Menace de perte d'exploitation ou de moyens d'exploiter Menace d'apports anthropiques
	Parc de stationnement	Faubourg aval	Parking du concessionnaire Renault en bordure de rivière	Le Lot	Gauche	Exposition de vies humaines et de biens personnels Menace d'apports anthropiques
	Loisirs Hébergement	Marmotel	Terrain de camping en bordure de rivière	Le Lot	Droite	Exposition de vies humaines et de biens personnels Menace d'apports anthropiques
	Economique	La Falque	Zone artisanale en bordure et à la confluence de deux rivières	Le Lot (R ^{au} de Vieille Manenge)	Gauche et droite	Exposition d'exploitation et de moyens d'exploiter Menace d'apports anthropiques
	Economique	La Falque	Station d'épuration en bordure de rivière	Le Lot	Droite	Menace de perte d'exploitation et de moyens d'exploiter Exposition de biens collectifs
	Loisirs extérieurs	Pont de Saint-Louis	Base nautique en bordure de rivière	Le Lot	Droite	Exposition de vies humaines et de biens collectifs
	Parc de stationnement	Pont de Saint-Louis	Parking de la base nautique	Le Lot	Droite	Exposition de vies humaines et de biens personnels Menace d'apports anthropiques

Commune	Type	Nom - Secteur	Description	Cours d'eau	Rive	Facteurs de vulnérabilité
Sainte-Eulalie-d'Olt	Economique	Mouissac	Zone artisanale en bordure de rivière	Le Lot	Gauche	Menace de perte d'exploitation et de moyens d'exploiter Menace d'apports anthropiques
	Habitat discontinu	Mouissac	Habitations en bordure de rivière	Le Lot	Gauche	Exposition de vies humaines et de biens personnels
	Loisirs Hébergement	La Grave	Terrain de camping en bordure de rivière	Le Lot	Gauche	Exposition de vies humaines et de biens personnels Menace d'apports anthropiques
	Parc de stationnement	Amont du bourg	Parking en bordure de rivière	Le Lot	Gauche	Exposition de vies humaines et de biens personnels Menace d'apports anthropiques
	Habitat continu	Le bourg	Habitations en bordure de rivière	Le Lot	Gauche	Exposition de vies humaines et de biens personnels
	Habitat continu	Centre bourg	Habitations en bordure de rivière	Ruisseau de Coutelle	Gauche et droite	Exposition de vies humaines et de biens personnels
	Loisirs extérieurs		Base nautique en bordure de rivière	Le Lot	Droite	Exposition de vies humaines et de biens collectifs
	Parc de stationnement		Parking de la base nautique	Le Lot	Droite	Exposition de vies humaines et de biens personnels Menace d'apports anthropiques
Lassouts	Habitat discontinu	Le Gourg	Habitations en bordure de rivière	Le Lot	Gauche	Exposition de vies humaines et de biens personnels
	Habitat discontinu	Le Moulin du Gourg	Habitations en bordure de rivière	Le Lot	Gauche	Exposition de vies humaines et de biens personnels
Saint-Côme-d'Olt	Habitat discontinu	Amont du bourg	Habitations en bordure de rivière	Le Lot	Droite	Exposition de vies humaines et de biens personnels
	Loisirs Hébergement	Belle Rive	Terrain de camping en bordure de rivière	Le Lot	Droite	Exposition de vies humaines et de biens personnels Menace d'apports anthropiques
	Economique	Fond du Pont	Entreprises en bordure de rivière	Le Lot	Gauche	Menace de perte d'exploitation et de moyens d'exploiter Menace d'apports anthropiques

Commune	Type	Nom - Secteur	Description	Cours d'eau	Rive	Facteurs de vulnérabilité
Saint-Côme-d'Olt	Habitat discontinu	Combes	Bâtiments agricoles en bordure de rivière	Le Lot	Gauche	Exposition d'exploitation et de moyens d'exploiter Menace d'apports anthropiques
	Economique	Sous Mistrou	Entreprises en bordure de rivières	Le Lot (Boralde de Flaujac)	Droite	Menace de perte d'exploitation et de moyens d'exploiter Menace d'apports anthropiques
	Services de gestion de crise	Butel	Sapeurs-Pompiers à la confluence de deux rivières	Le Lot (Boralde de Flaujac)	Gauche	Exposition de moyens d'intervenir en temps de crise
Espalion	Habitat discontinu	Le Théron	Habitations en bordure de rivière	Boralde de Flaujac	Droite	Exposition de vies humaines et de biens personnels
	Economique	Le Théron	Pisciculture en bordure de rivière	Boralde de Flaujac	Droite	Exposition d'exploitation et de moyens d'exploiter
	Loisirs Hébergement	Butel	Hôtel à la confluence de deux rivières	Le Lot (Boralde de Flaujac)	Droite	Exposition de vies humaines et de biens personnels Exposition d'exploitation et de moyens d'exploiter
	Parc de stationnement	Butel	Parking à la confluence de deux rivières	Le Lot (Boralde de Flaujac)	Droite	Exposition de vies humaines et de biens personnels Menace d'apports anthropiques
	Habitat discontinu	Butel	Habitations en bordure de rivière	Le Lot	Droite	Exposition de vies humaines et de biens personnels
	Habitat discontinu	Le Segala	Habitations en bordure de rivière	Le Lot	Droite	Exposition de vies humaines et de biens personnels
	Loisirs intérieurs et extérieurs	Faubourg amont	Zone de loisirs sportifs en bordure de rivière	Le Lot	Gauche	Exposition de vies humaines et de biens collectifs
	Parc de stationnement	Faubourg amont	Parking de la zone de loisirs sportifs	Le Lot	Gauche	Exposition de vies humaines et de biens personnels Menace d'apports anthropiques
	Loisirs Hébergement	Roc de l'Arche	Terrain de camping en bordure de rivière	Le Lot	Gauche	Exposition de vies humaines et de biens personnels Menace d'apports anthropiques

Commune	Type	Nom - Secteur	Description	Cours d'eau	Rive	Facteurs de vulnérabilité
Espalion	Habitat discontinu	Faubourg amont	Habitations en bordure de rivière	Le Lot	Gauche	Exposition de vies humaines et de biens personnels
	Parc de stationnement	Faubourg amont	Parking en bordure de rivière	Le Lot	Gauche	Exposition de vies humaines et de biens personnels Menace d'apports anthropiques
	Habitat continu	Centre-ville	Habitations en bordure de rivière	Le Lot	Droite	Exposition de vies humaines et de biens personnels
	Economique	Centre-ville	Supermarché et station service en bordure de rivière	Le Lot	Droite	Exposition d'exploitation et de moyens d'exploiter
	Parc de stationnement	Centre-ville	Parking du supermarché en bordure de rivière	Le Lot	Droite	Exposition humaine et de biens personnels
	Parc de stationnement	Centre-ville	Parking en bordure de rivière	Le Lot	Droite	Exposition humaine et de biens personnels
	Ecole		Crèche en bordure de rivière	Le Lot	Droite	Exposition humaine et de biens collectifs
	Habitat discontinu	Faubourg aval	Habitations en bordure de rivière	Le Lot	Gauche et droite	Exposition de vies humaines et de biens personnels
	Parc de stationnement	Faubourg aval	Parking en bordure de rivière	Le Lot	Droite	Exposition de vies humaines et de biens personnels Menace d'apports anthropiques
	Parc de stationnement	Faubourg aval	Parking en bordure de rivière	Le Lot	Droite	Exposition de vies humaines et de biens personnels Menace d'apports anthropiques
	Ecole	Louis Demayrouze	Collège en bordure de rivière	Le Lot	Droite	Exposition de vies humaines et de biens collectifs
	Parc de stationnement	Faubourg aval	Parking en bordure de rivière	Le Lot	Droite	Exposition de vies humaines et de biens personnels Menace d'apports anthropiques
	Economique	La Bouisse	Zone artisanale en bordure de rivière	Le Lot	Droite	Menace de perte d'exploitation et de moyens d'exploiter Menace d'apports anthropiques
Economique	La Bouisse	Station d'épuration en bordure de rivière	Le Lot	Droite	Menace de perte d'exploitation et de moyens d'exploiter Exposition de biens collectifs	

Commune	Type	Nom - Secteur	Description	Cours d'eau	Rive	Facteurs de vulnérabilité
Espalion	Habitat discontinu	Beaurivage	Habitation et exploitation agricole en bordure de rivière	Le Lot	Droite	Exposition de vies humaines et de biens personnels Menace de perte d'exploitation et de moyens d'exploiter Menace d'apports anthropiques
Bessuéjols	Habitat discontinu	Coudoustrines	Habitations en bordure de rivière	Le Lot (Ruisseau d'Astruges)	Gauche	Exposition de vies humaines et de biens personnels
	Economique	Coudoustrines	Minoterie en bordure de rivière	Le Lot (Ruisseau d'Astruges)	Gauche	Menace de perte d'exploitation et de moyens d'exploiter Menace d'apports anthropiques
	Habitat discontinu	Armagnac	Habitations en bordure de rivière	Ruisseau d'Astruges	Gauche et droite	Exposition de vies humaines et de biens personnels
	Habitat discontinu	Amont de Saint-Pierre	Habitations en bordure de rivière	Ruisseau d'Astruges	Gauche	Exposition de vies humaines et de biens personnels
	Habitat discontinu	Le Jandou	Habitation et exploitation agricole en bordure de rivière	Ruisseau d'Astruges	Gauche	Exposition de vies humaines et de biens personnels Menace de perte d'exploitation et de moyens d'exploiter Menace d'apports anthropiques
	Habitat discontinu	Amont du Jandou	Habitation et exploitation agricole en bordure de rivière	Ruisseau d'Astruges	Gauche	Exposition de vies humaines et de biens personnels Menace de perte d'exploitation et de moyens d'exploiter Menace d'apports anthropiques
	Habitat discontinu	Carrière	Habitation et exploitation agricole en bordure de rivière	Le Lot	Gauche	Exposition de vies humaines et de biens personnels Menace de perte d'exploitation et de moyens d'exploiter Menace d'apports anthropiques

Commune	Type	Nom - Secteur	Description	Cours d'eau	Rive	Facteurs de vulnérabilité
Coubisou	Habitat discontinu	Nadailhac	Habitations et exploitation agricole en bordure de rivière	Ruisseau de Galamans	Droite	Exposition de vies humaines et de biens personnels Exposition d'exploitation et de moyens d'exploiter Menace d'apports anthropiques
	Habitat discontinu	Le Monastère	Habitations en bordure de rivière	La Coussane	Gauche	Exposition humaine et de biens personnels
Sébrazac	Habitat discontinu	Verrières Partie amont	Habitations en bordure de rivière	Ruisseau de Magrane	Gauche et droite	Exposition de vies humaines et de biens personnels
	Habitat discontinu	Verrières Partie aval	Habitations à la confluence de deux rivières	Le Lot (R ^{au} de Magrane)	Gauche	Exposition de vies humaines et de biens personnels
Estaing	Habitat discontinu	La Fabrègue	Habitations en bordure de rivière	Le Lot	Droite	Exposition de vies humaines et de biens personnels
	Habitat continu	Le bourg	Habitations en bordure de rivière	Le Lot	Droite	Exposition de vies humaines et de biens personnels
	Parc de stationnement	Le bourg	Parking en bordure de rivière	Le Lot	Droite	Exposition de vies humaines et de biens personnels Menace d'apports anthropiques
	Habitat discontinu	Le bourg	Habitations en bordure de rivière	La Coussane	Gauche et droite	Exposition de vies humaines et de biens personnels
	Parc de stationnement	Le bourg	Parking en bordure de rivière	La Coussane	Gauche	Exposition de vies humaines et de biens personnels Menace d'apports anthropiques
	Loisirs extérieurs	La Croix Marie	Terrain de sport en bordure de rivière	Ruisseau de Liacouze	Droite	Exposition de vies humaines et de biens collectifs
	Loisirs Hébergement	Camping de la Chantellerie	Terrain de camping en bordure de rivière	Ruisseau de Liacouze	Droite	Exposition de vies humaines et de biens personnels Menace d'apports anthropiques
Le Nayrac	Loisirs Hébergement	Base de loisirs	Terrain de camping et centre d'hébergement de groupe en tente à l'aval d'un barrage	Le Grand Rieu	Droite	Exposition de vies humaines et de biens personnels Menace d'apports anthropiques

Commune	Type	Nom - Secteur	Description	Cours d'eau	Rive	Facteurs de vulnérabilité
Florentin-la-Capelle	Parc de stationnement	Au carrefour des RD 920 et RD 605	Aire de repos à la confluence de deux rivières	Le Lot (R ^{au} d'Amarou)	Droite	Exposition de vies humaines et de biens personnels Menace d'apports anthropiques
	Loisirs Hébergement	La Cambuse	Hôtel en bordure de rivière	Le Lot	Droite	Exposition de vies humaines et de biens personnels Exposition de moyens d'exploiter
	Parc de stationnement	La Cambuse	Parking en bordure de rivière	Le Lot	Droite	Exposition de vies humaines et de biens personnels Menace d'apports anthropiques
Entraygues	Habitat discontinu	Rodiez	Habitations en bordure de rivière	Le Lot	Droite	Exposition de vies humaines et de biens personnels
	Services de gestion de crise	Rodiez	Centre technique du Conseil Général en bordure de rivière	Le Lot	Droite	Exposition de moyens d'intervenir en temps de crise
	Habitat continu	Centre-ville	Habitations en bordure de rivière	Le Lot	Droite	Exposition de vies humaines et de biens personnels
	Parc de stationnement	Centre-ville	Parking en bordure de rivière	Le Lot	Droite	Exposition de vies humaines et de biens personnels Menace d'apports anthropiques
	Loisirs extérieurs	Centre-ville	Ile du Lot aménagée en promenade	Le Lot	-	Exposition de vies humaines et de biens collectifs Menace d'apports anthropiques
	Loisirs extérieurs	Esplanade	Terrain de football et aire de jeux en bordure de rivière	Le Lot	Gauche	Exposition de vies humaines et de biens collectifs Menace d'apports anthropiques
	Loisirs Hébergement	Val de Saures	Terrain de camping en bordure de rivière	Le Lot	Gauche	Exposition de vies humaines et de biens collectifs Menace d'apports anthropiques

RAPPORT

Service
Risques Naturels et
Ouvrages Hydrauliques

Division
Prévention des Risques et
Prévision des Crues

Approuvé le
03 Déc 2014

Mise en œuvre de la Directive Inondation

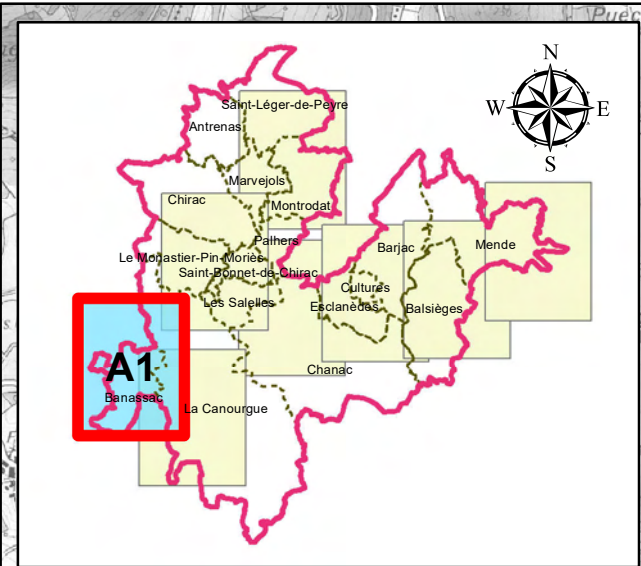
Annexe I
au Rapport d'accompagnement
des cartographies du
TRI MENDE MARVEJOLS

Atlas cartographique

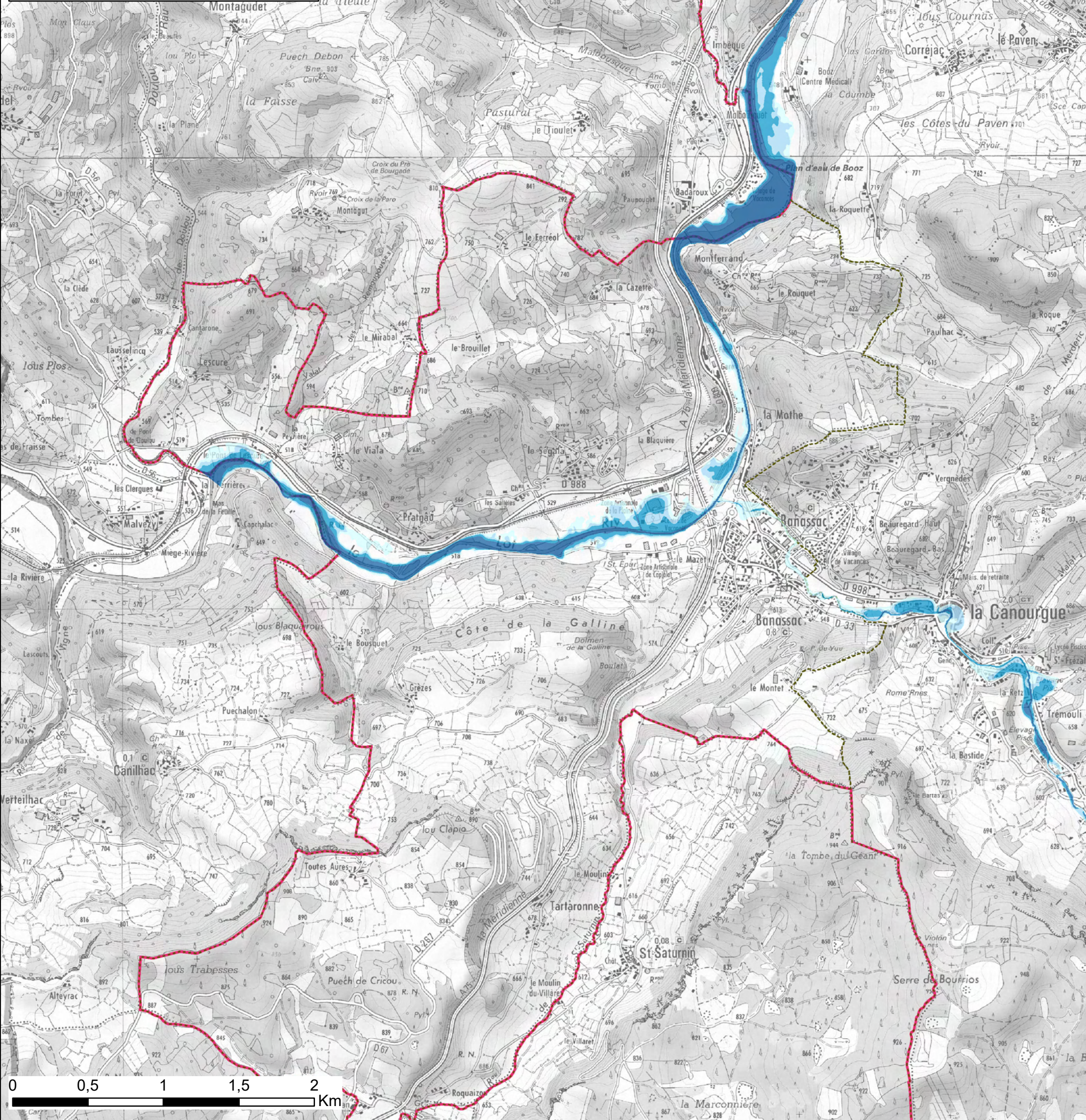
- **Cartes des surfaces inondables de chaque scénario (fréquent, moyen, extrême)**
- **Cartes de synthèse des surfaces inondables des différents scénarios**
- **Cartes des risques d'inondation**



Direction régionale de l'Environnement, de l'Aménagement et du Logement
MIDI PYRENEES

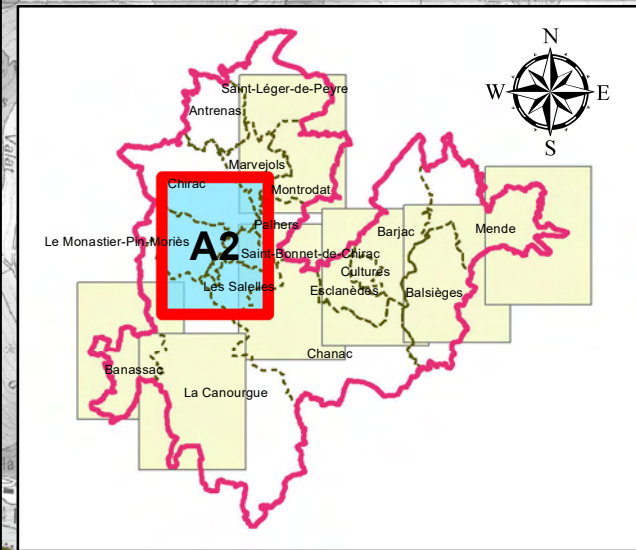


Carte d'aléa de débordement de cours d'eau Scénario Fréquent



Classe de hauteurs	Découpage administratif
Hauteur d'eau supérieure à 2 m	Limite de TRI
Hauteur d'eau entre 0 et 0.5 m	
Hauteur d'eau entre 0.5 et 1 m	
Hauteur d'eau entre 1 et 2 m	

TRI MENDE-MARVEJOLS
Approuvé le 03/12/2014

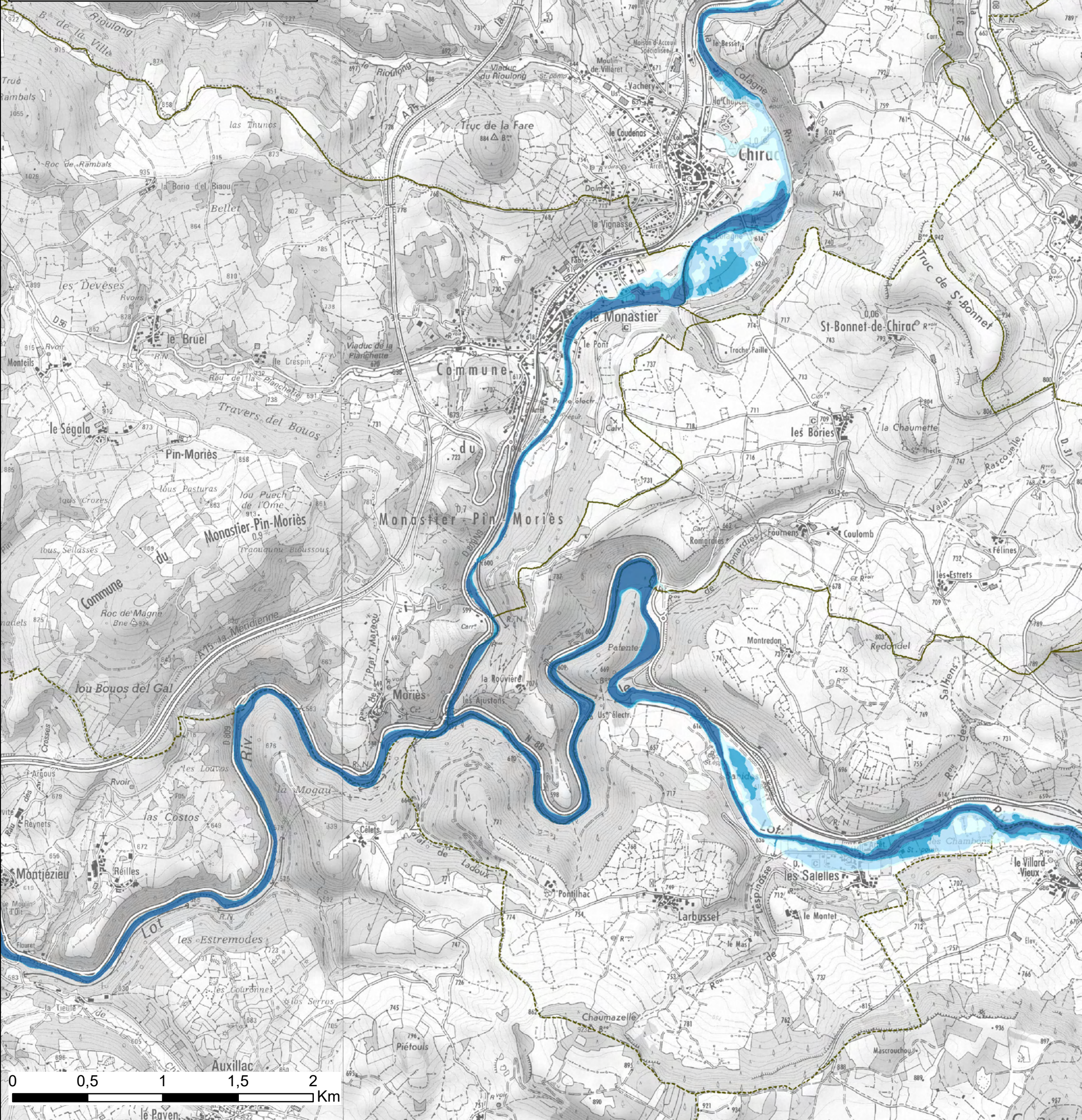


Carte d'aléa de débordement de cours d'eau

Scénario Fréquent

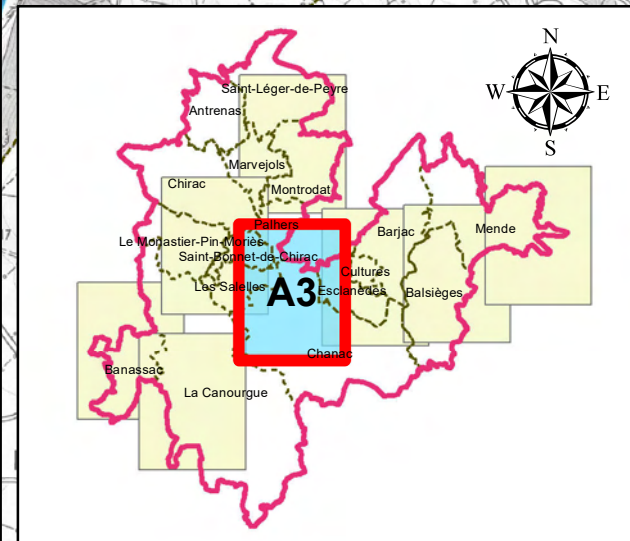


Direction régionale de l'Environnement, de l'Aménagement et du Logement
MIDI-PYRÉNÉES



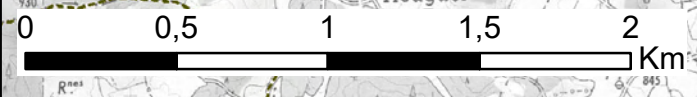
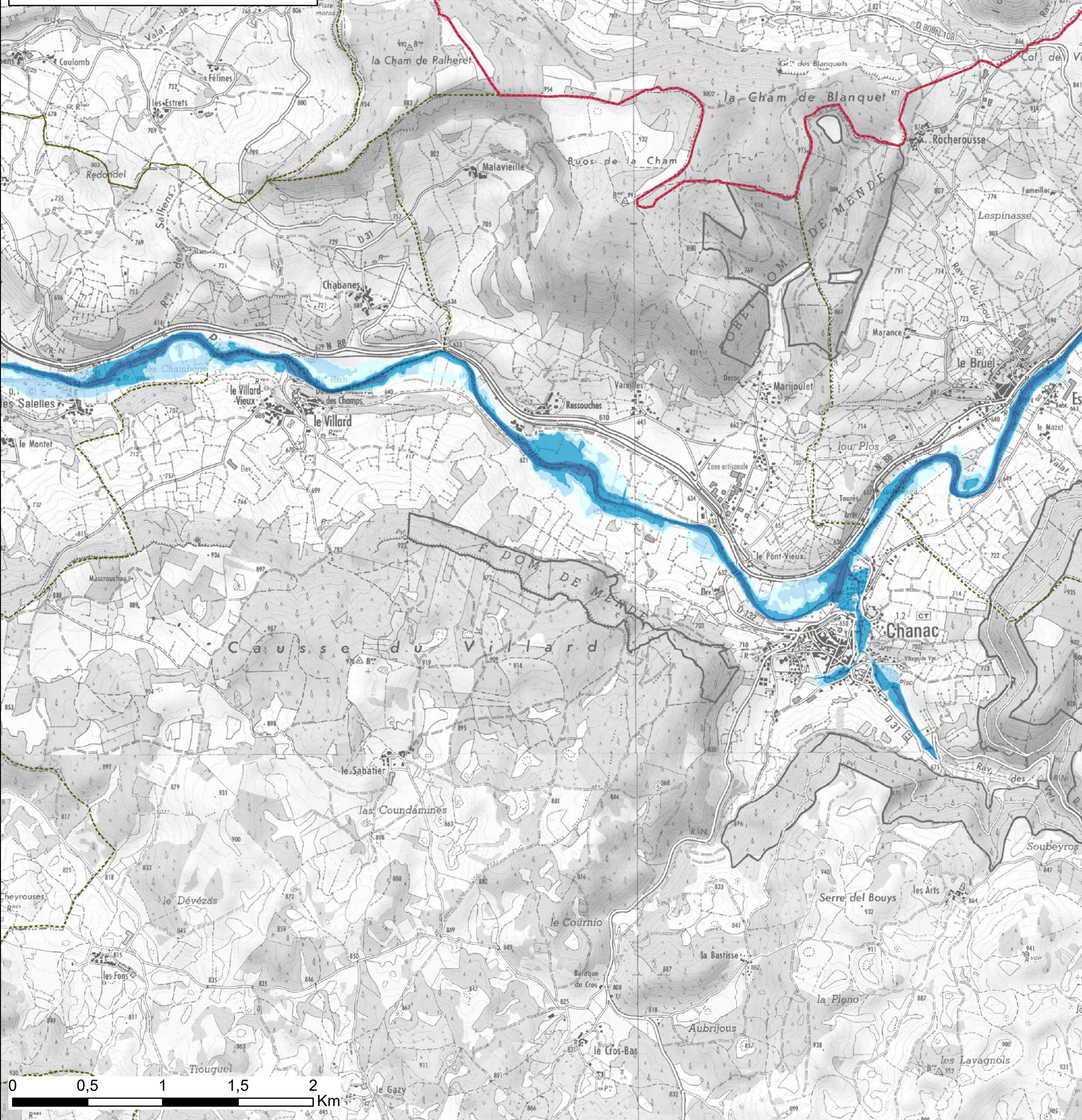
Classe de hauteurs	Découpage administratif
Hauteur d'eau supérieure à 2 m	Limite de TRI
Hauteur d'eau entre 0 et 0.5 m	
Hauteur d'eau entre 0.5 et 1 m	
Hauteur d'eau entre 1 et 2 m	

TRI MENDE-MARVEJOLS
Approuvé le 03/12/2014



Carte d'aléa de débordement de cours d'eau

Scénario Fréquent

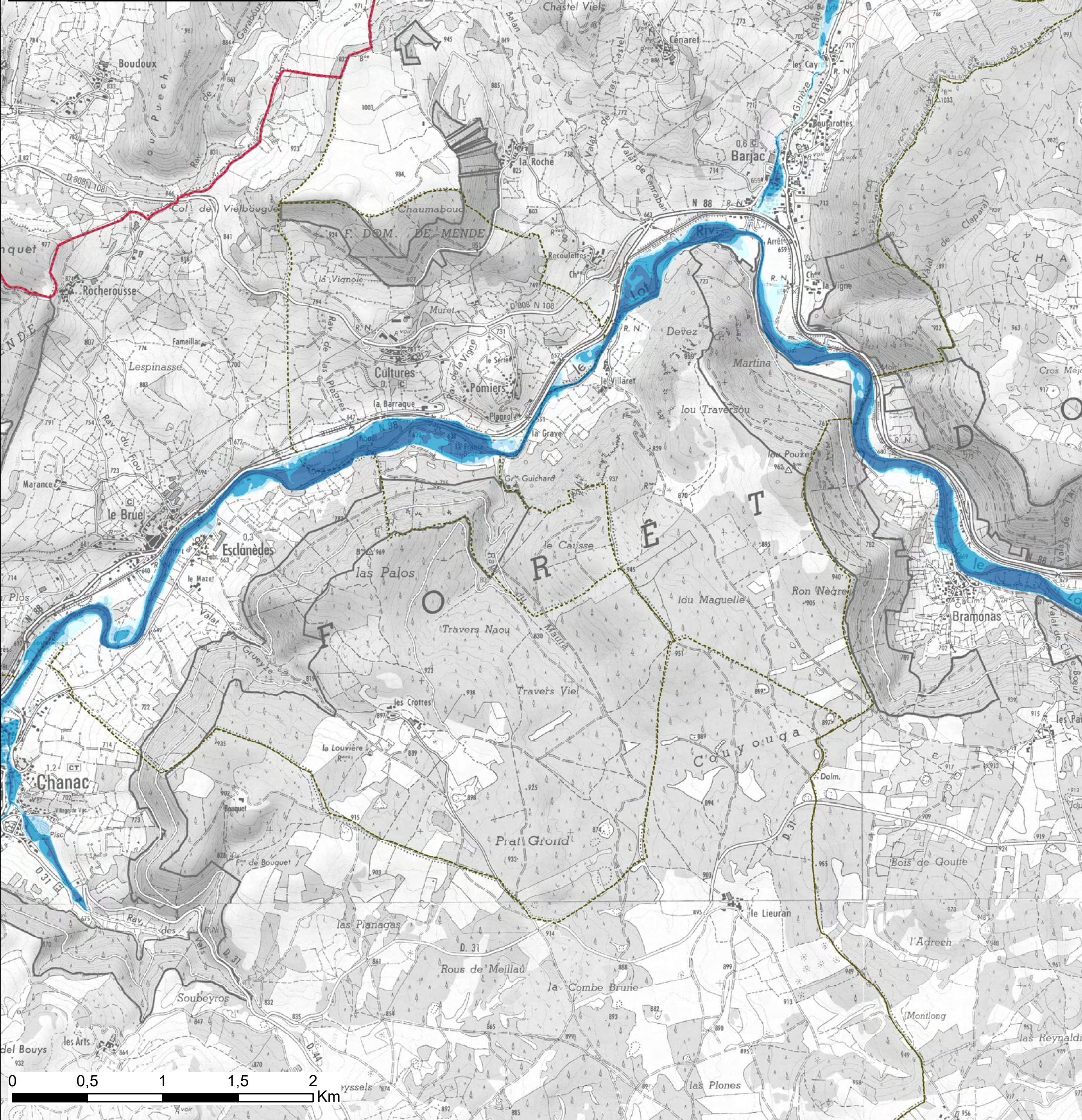


Classe de hauteurs	Découpage administratif
Hauteur d'eau supérieure à 2 m	Limite de TRI
Hauteur d'eau entre 0 et 0.5 m	
Hauteur d'eau entre 0.5 et 1 m	
Hauteur d'eau entre 1 et 2 m	

TRI MENDE-MARVEJOLS
Approuvé le 03/12/2014



Carte d'aléa de débordement de cours d'eau Scénario Fréquent



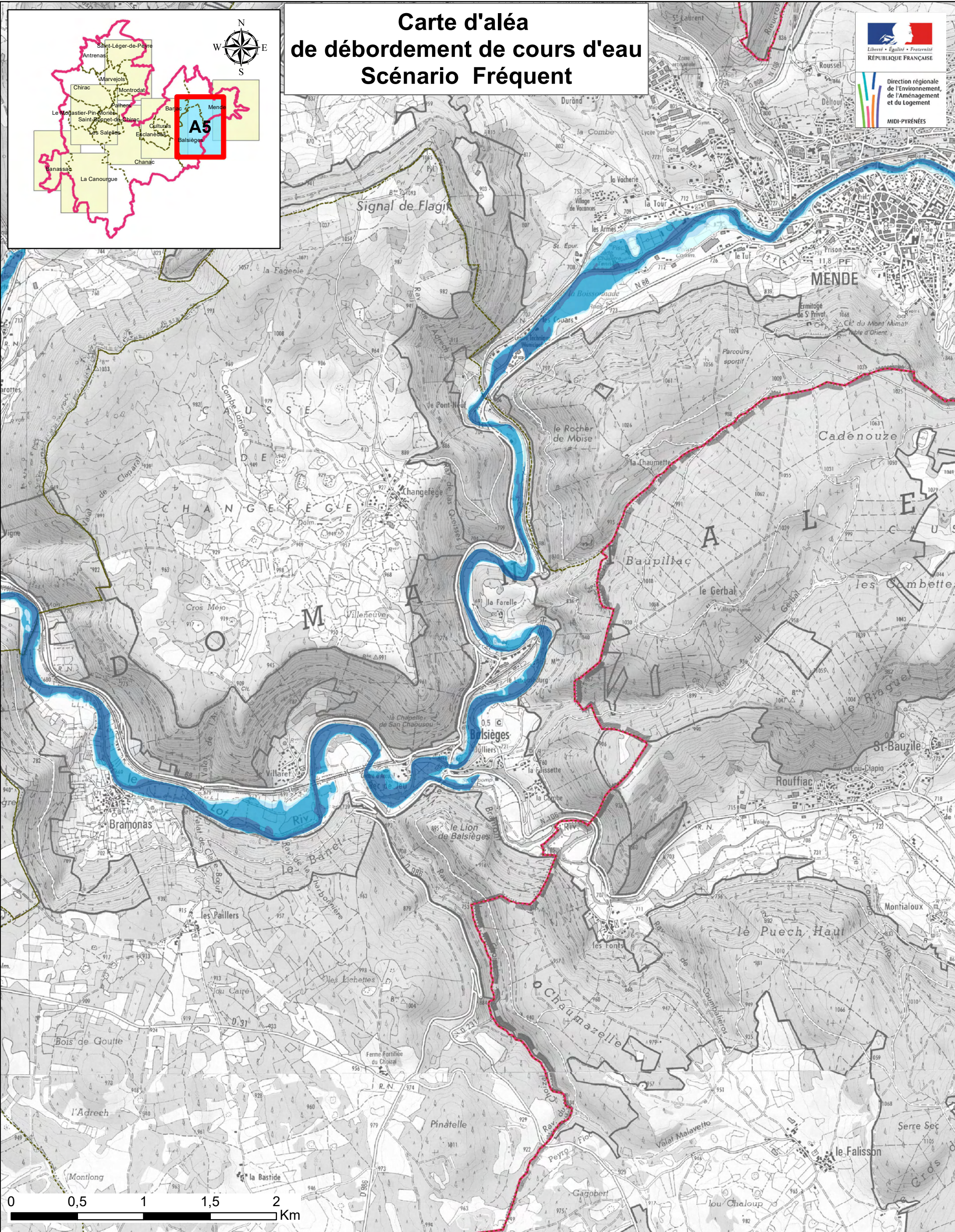
Classe de hauteurs	Découpage administratif
Hauteur d'eau supérieure à 2 m	Limite de TRI
Hauteur d'eau entre 0 et 0.5 m	
Hauteur d'eau entre 0.5 et 1 m	
Hauteur d'eau entre 1 et 2 m	

TRI MENDE-MARVEJOLS
Approuvé le 03/12/2014



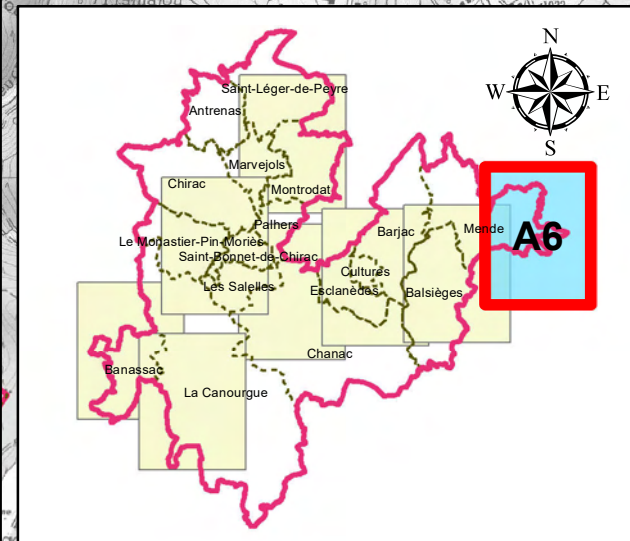
Carte d'aléa de débordement de cours d'eau

Scénario Fréquent



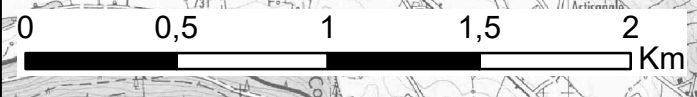
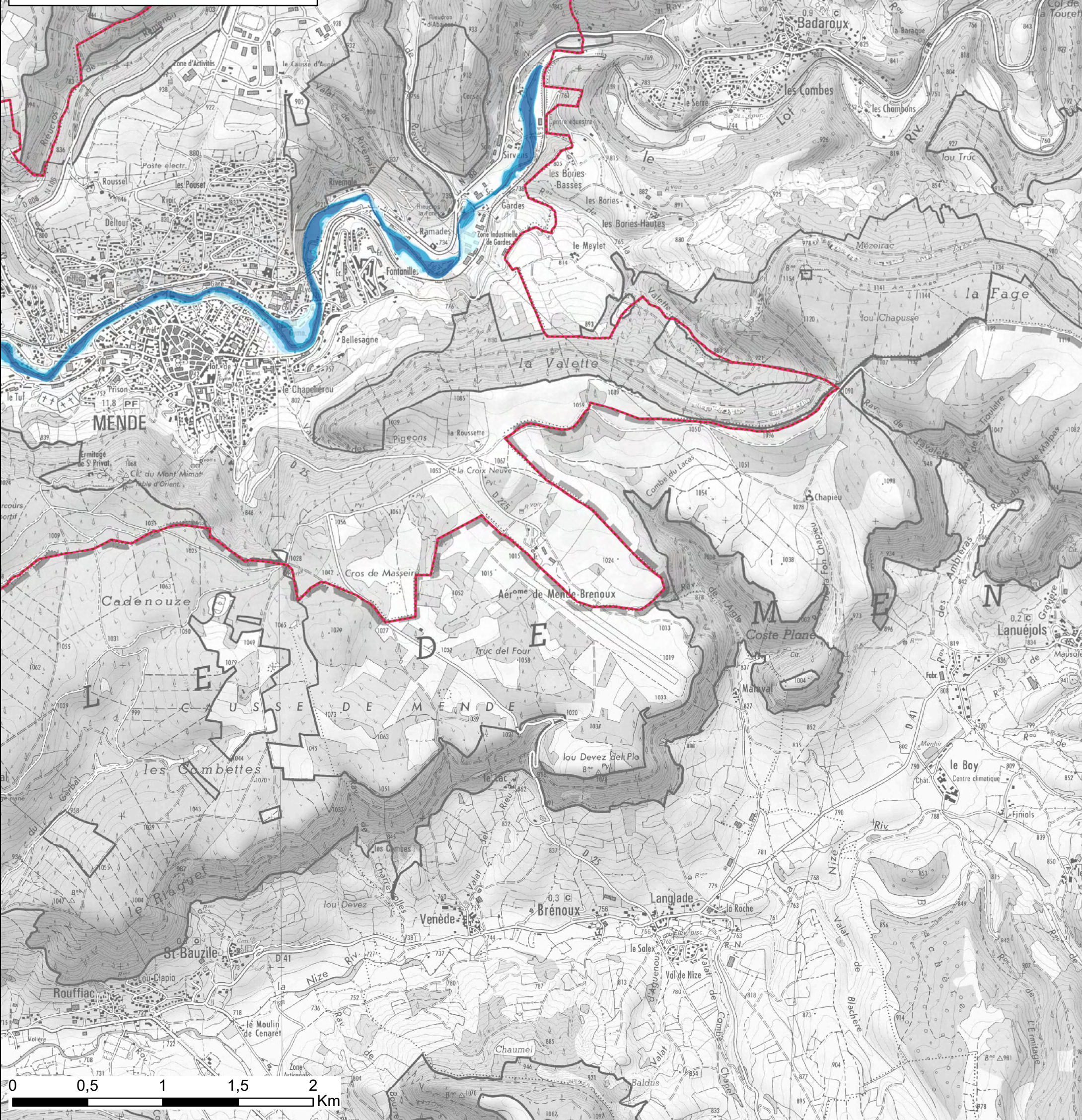
Classe de hauteurs	Découpage administratif
Hauteur d'eau supérieure à 2 m	Limite de TRI
Hauteur d'eau entre 0 et 0.5 m	
Hauteur d'eau entre 0.5 et 1 m	
Hauteur d'eau entre 1 et 2 m	

TRI MENDE-MARVEJOLS
Approuvé le 03/12/2014



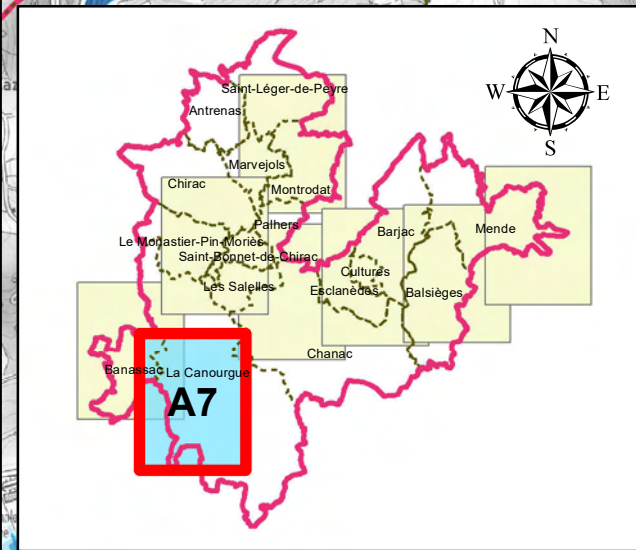
Carte d'aléa de débordement de cours d'eau

Scénario Fréquent



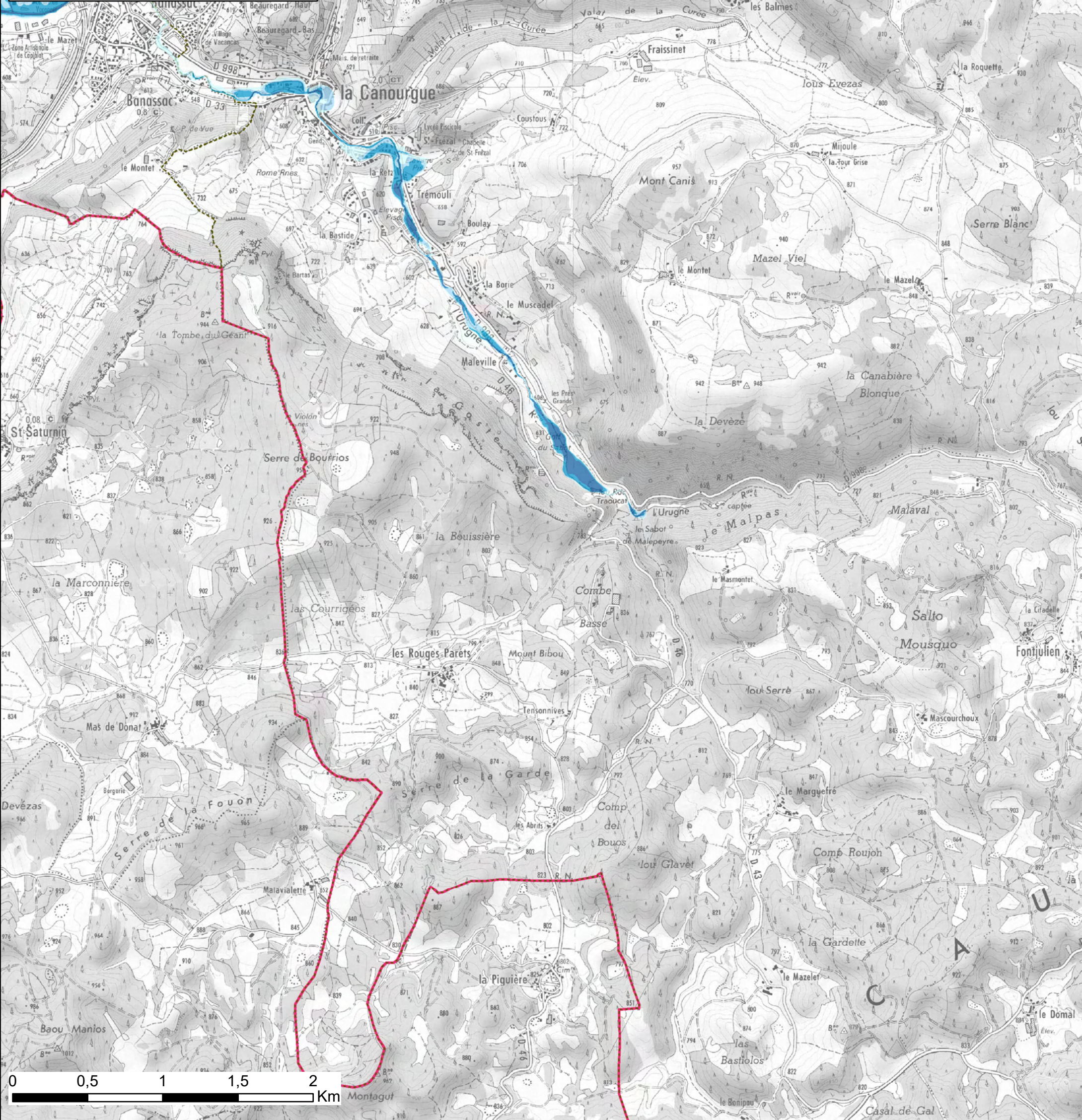
Classe de hauteurs	Découpage administratif
Hauteur d'eau supérieure à 2 m	Limite de TRI
Hauteur d'eau entre 0 et 0.5 m	
Hauteur d'eau entre 0.5 et 1 m	
Hauteur d'eau entre 1 et 2 m	

TRI MENDE-MARVEJOLS
Approuvé le 03/12/2014



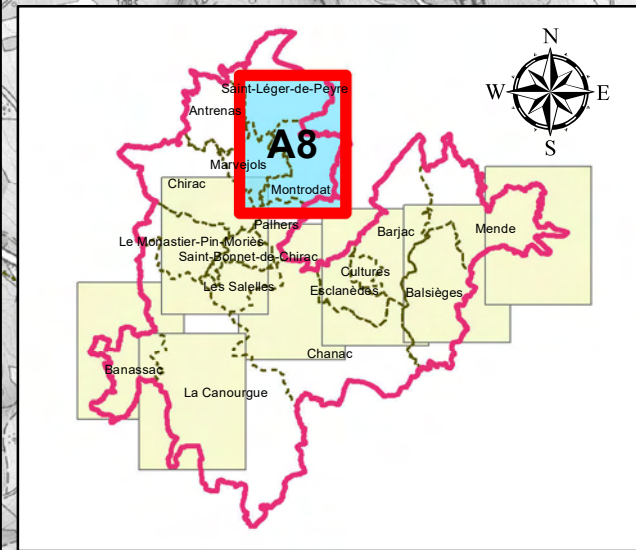
Carte d'aléa de débordement de cours d'eau

Scénario Fréquent

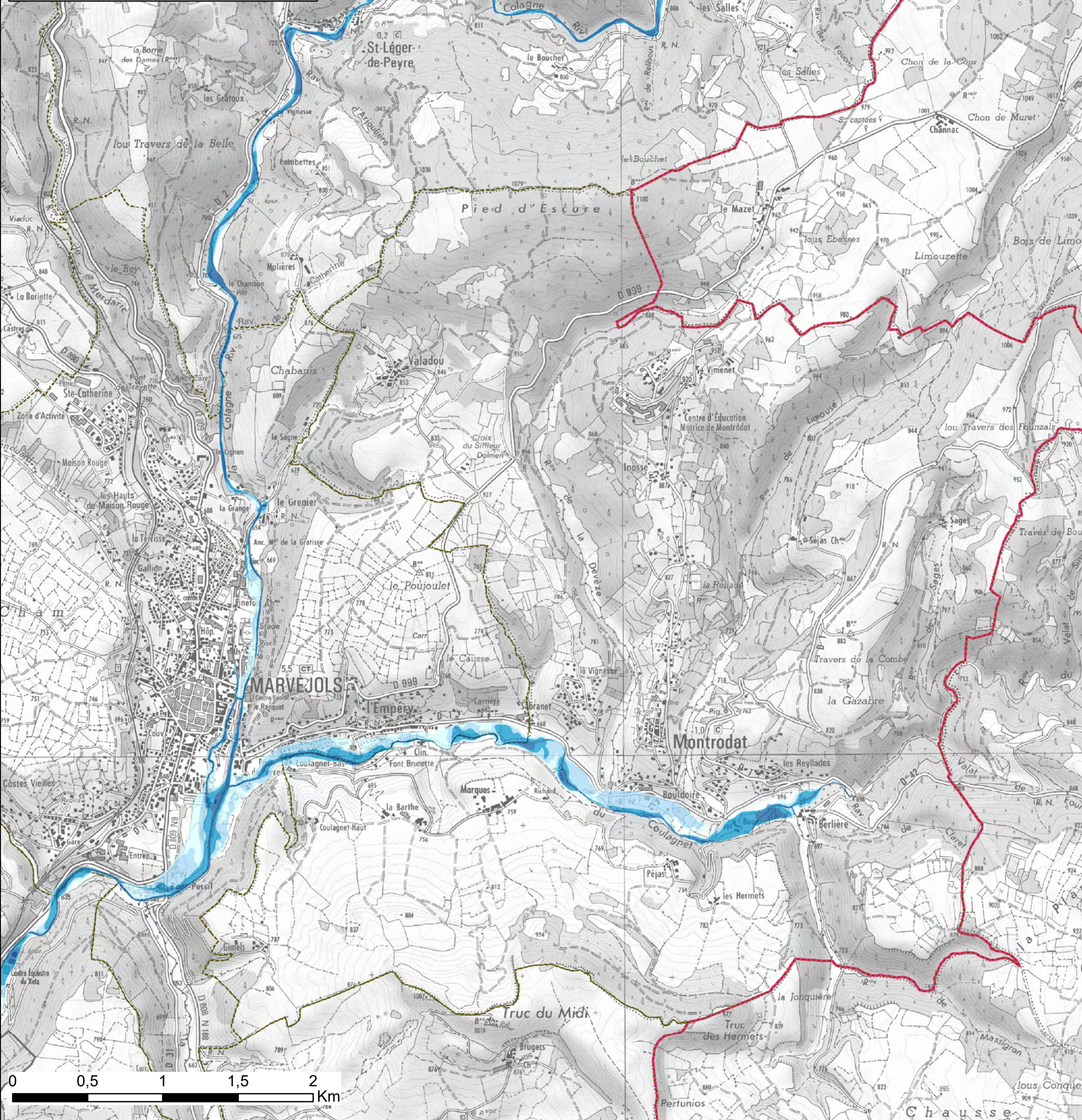


Classe de hauteurs	Découpage administratif
Hauteur d'eau supérieure à 2 m	Limite de TRI
Hauteur d'eau entre 0 et 0.5 m	
Hauteur d'eau entre 0.5 et 1 m	
Hauteur d'eau entre 1 et 2 m	

TRI MENDE-MARVEJOLS
Approuvé le 03/12/2014

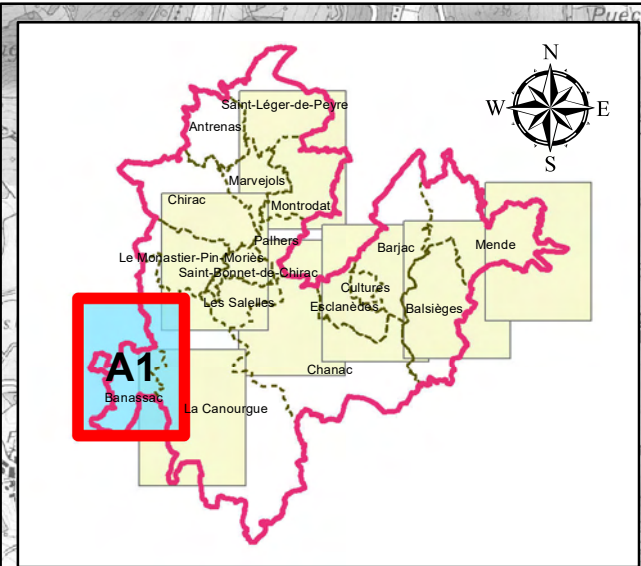


Carte d'aléa de débordement de cours d'eau Scénario Fréquent

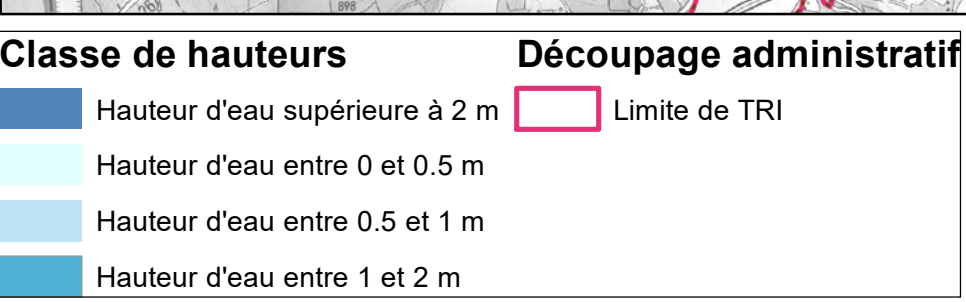
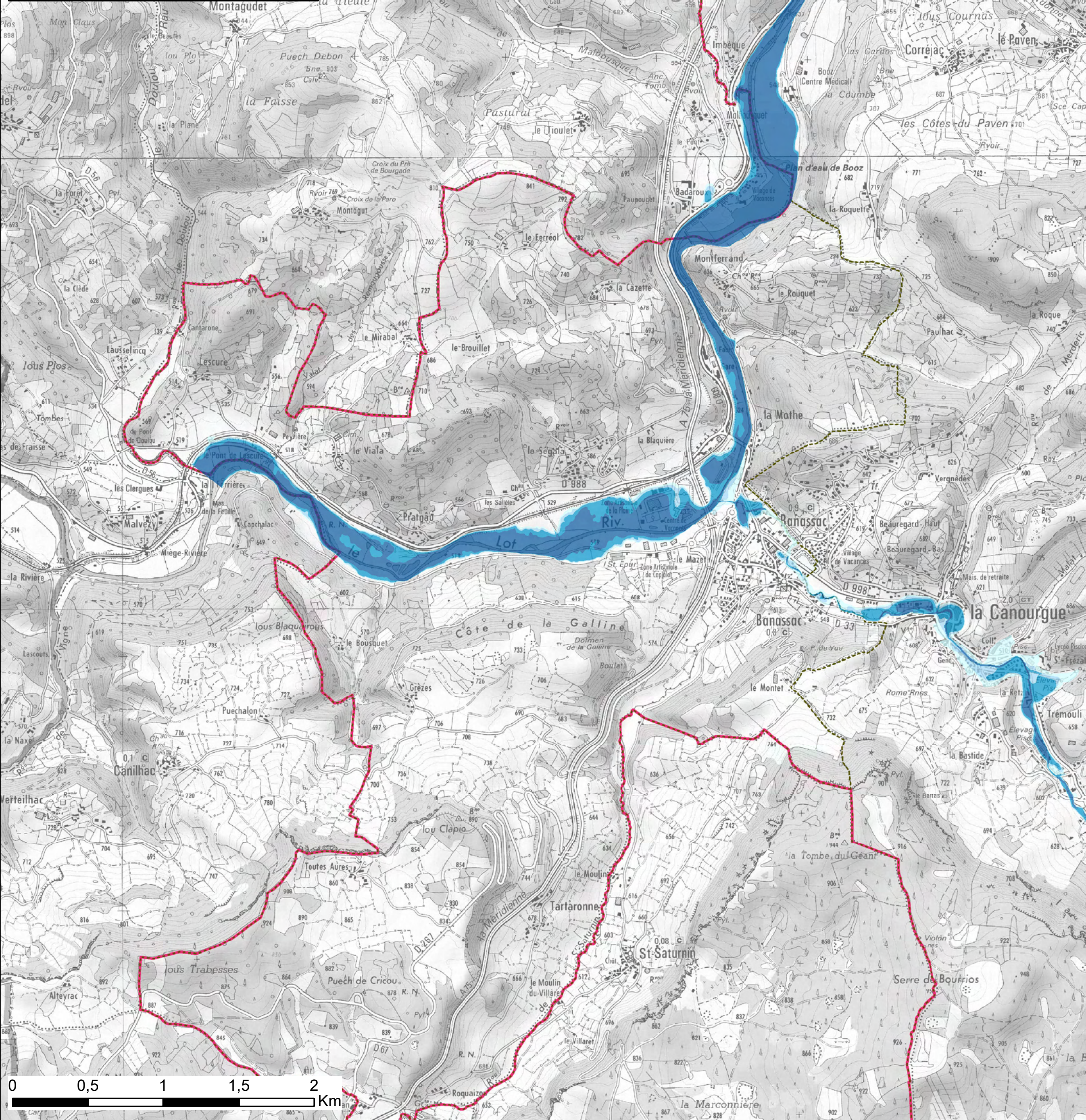


Classe de hauteurs	Découpage administratif
Hauteur d'eau supérieure à 2 m	Limite de TRI
Hauteur d'eau entre 0 et 0.5 m	
Hauteur d'eau entre 0.5 et 1 m	
Hauteur d'eau entre 1 et 2 m	

TRI MENDE-MARVEJOLS
Approuvé le 03/12/2014



Carte d'aléa de débordement de cours d'eau Scénario Moyen

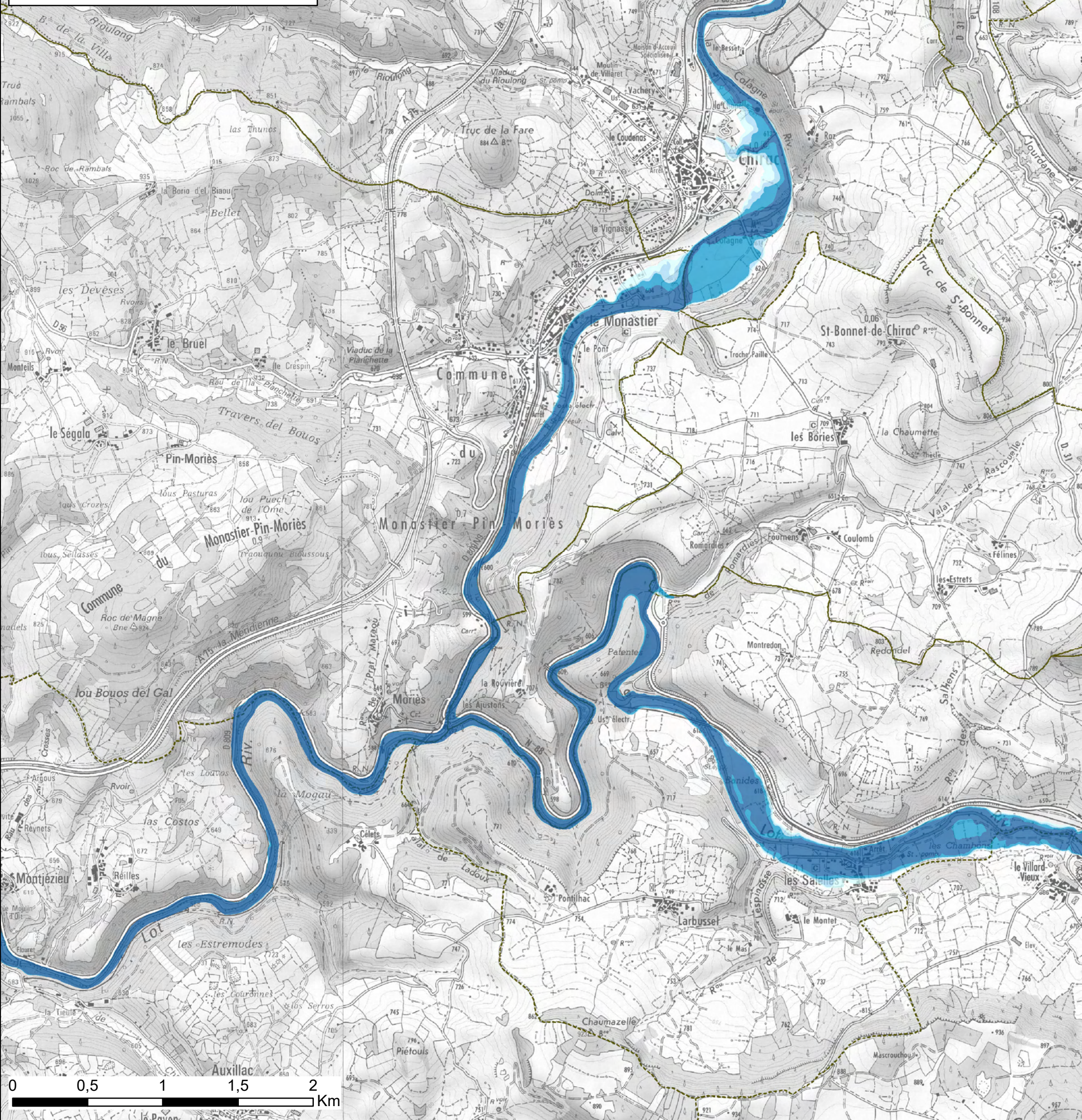
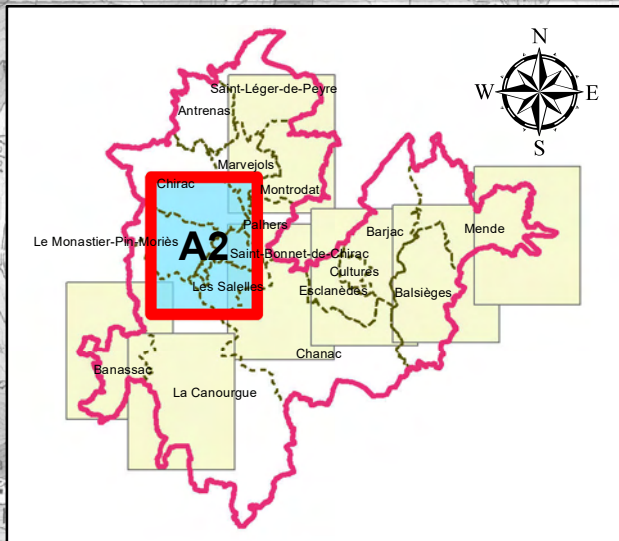


TRI MENDE-MARVEJOLS
Approuvé le 03/12/2014

Carte d'aléa de débordement de cours d'eau Scénario Moyen



Direction régionale de l'Environnement, de l'Aménagement et du Logement
MIDI-PYRÉNÉES

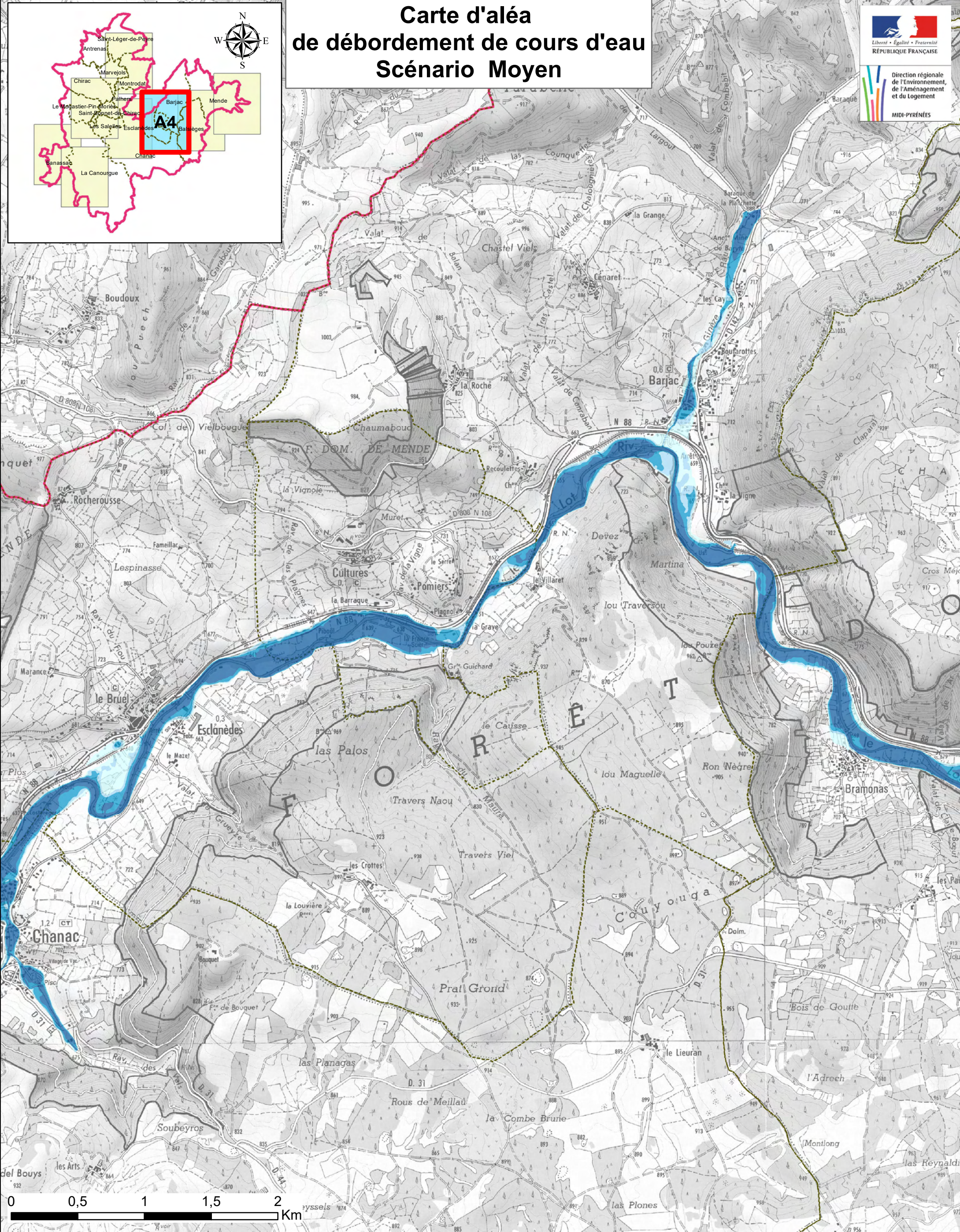
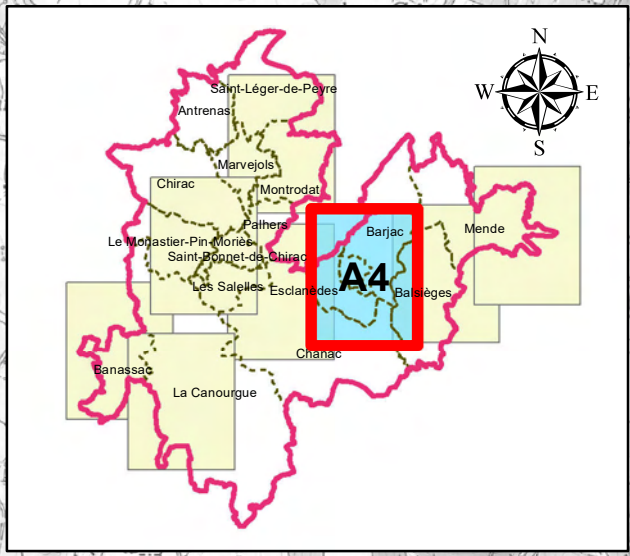


Classe de hauteurs	Découpage administratif
Hauteur d'eau supérieure à 2 m	Limite de TRI
Hauteur d'eau entre 0 et 0.5 m	
Hauteur d'eau entre 0.5 et 1 m	
Hauteur d'eau entre 1 et 2 m	

TRI MENDE-MARVEJOLS
Approuvé le 03/12/2014

Fonds cartographique:BDTopo@IGN2012/BDCarto@IGN2012/SCan25@IGN2012
Source:DREALMP/2013,INSEE2012

Carte d'aléa de débordement de cours d'eau Scénario Moyen



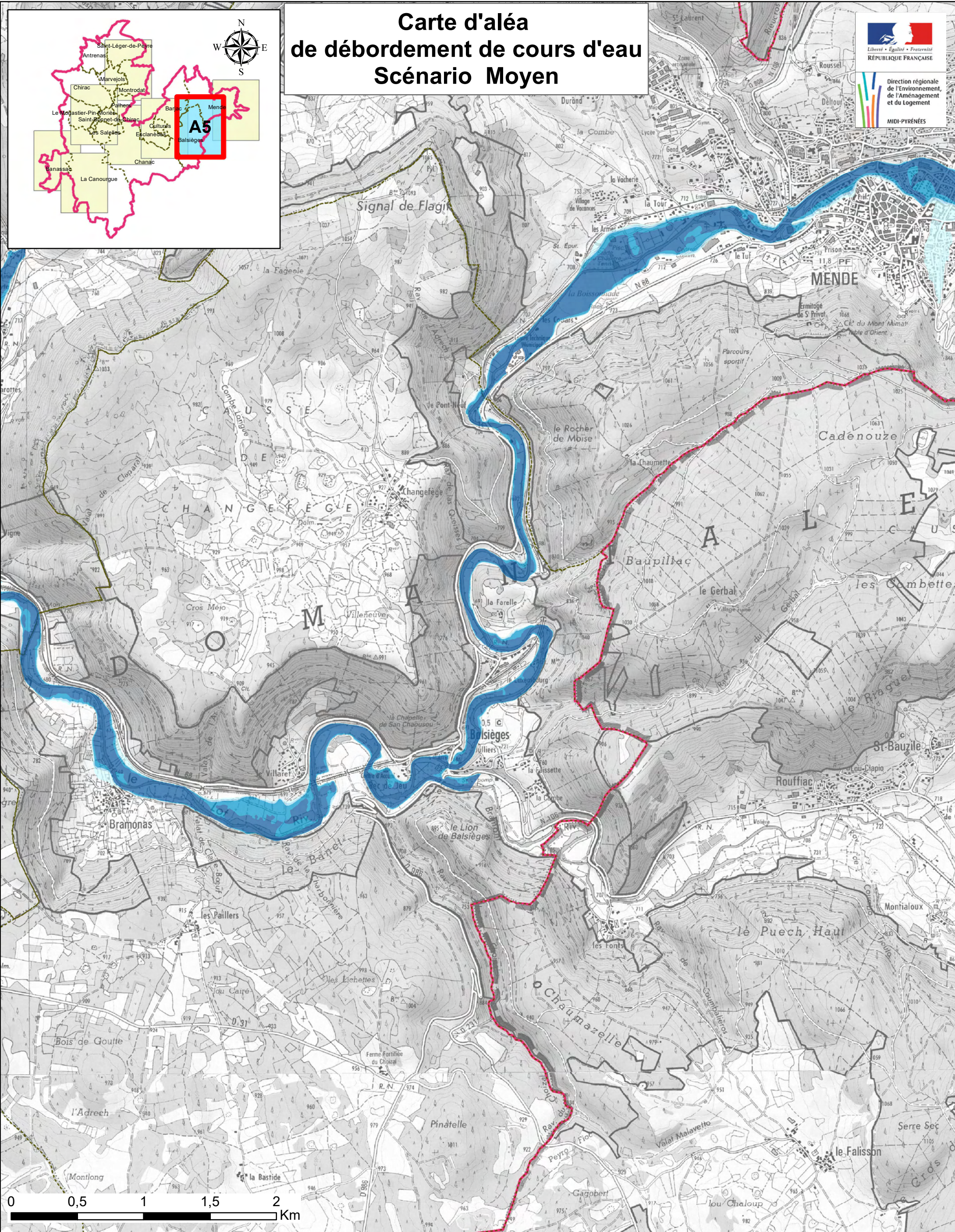
Classe de hauteurs	Découpage administratif
Hauteur d'eau supérieure à 2 m	Limite de TRI
Hauteur d'eau entre 0 et 0.5 m	
Hauteur d'eau entre 0.5 et 1 m	
Hauteur d'eau entre 1 et 2 m	

TRI MENDE-MARVEJOLS
Approuvé le 03/12/2014



Carte d'aléa de débordement de cours d'eau

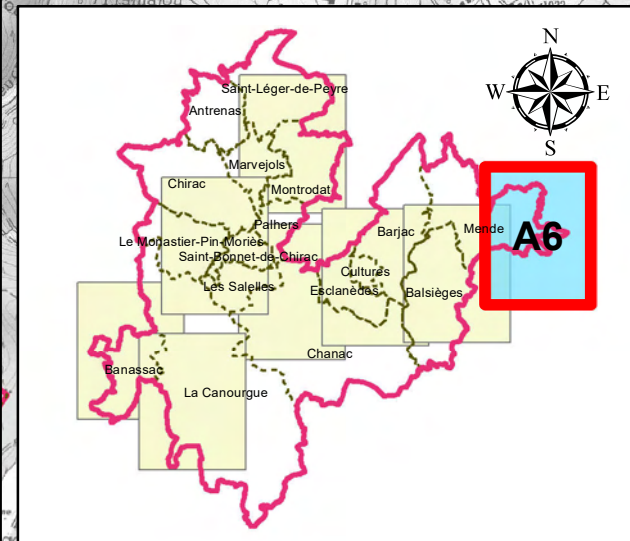
Scénario Moyen



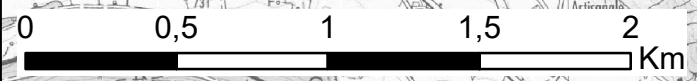
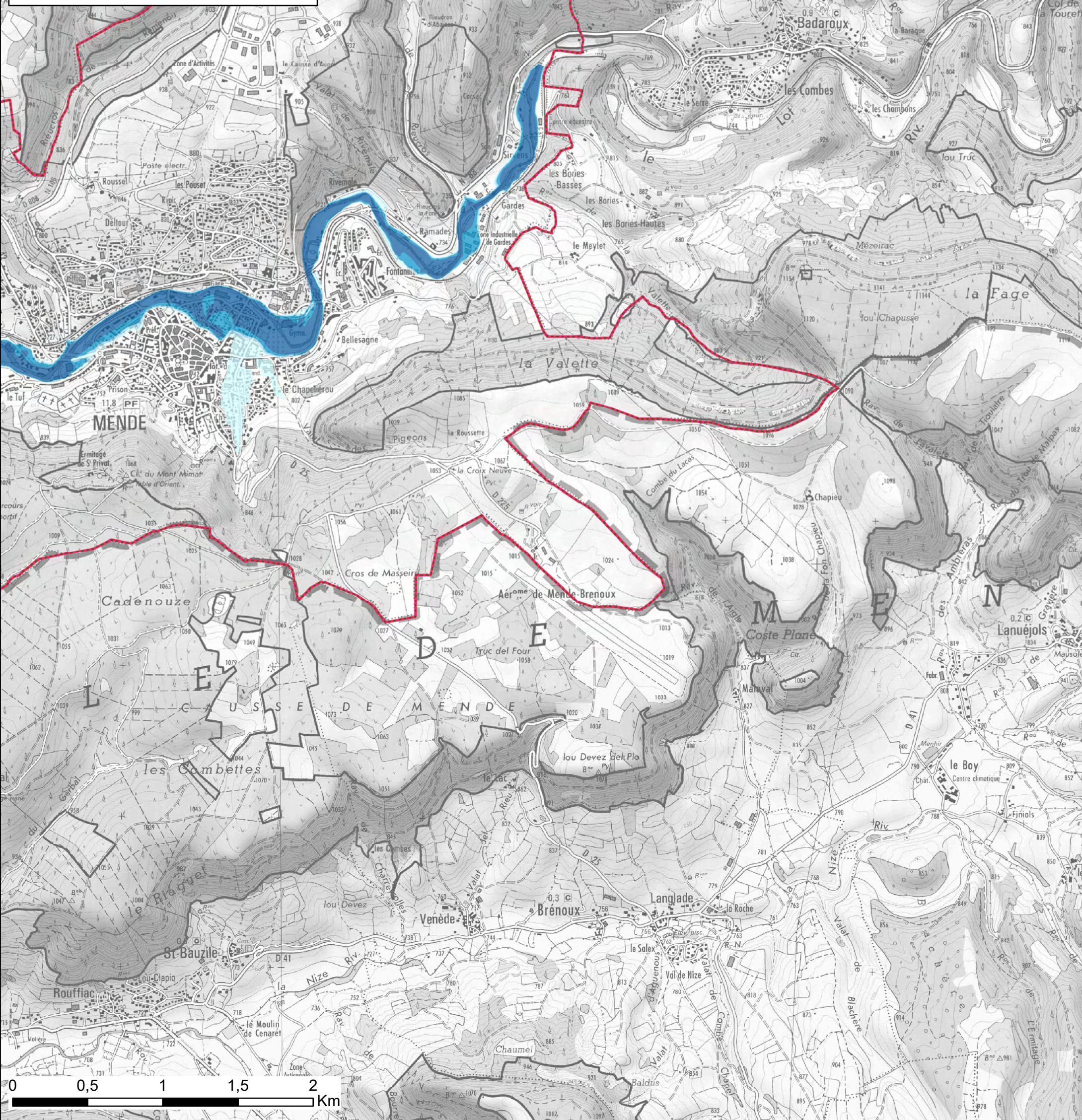
Classe de hauteurs	Découpage administratif
Hauteur d'eau supérieure à 2 m	Limite de TRI
Hauteur d'eau entre 0 et 0.5 m	
Hauteur d'eau entre 0.5 et 1 m	
Hauteur d'eau entre 1 et 2 m	

TRI MENDE-MARVEJOLS
Approuvé le 03/12/2014

Fonds cartographique:BDTopo@IGN2012/BDCarto@IGN2012/SCan25@IGN2012
Source:DREALMP/2013,INSEE2012

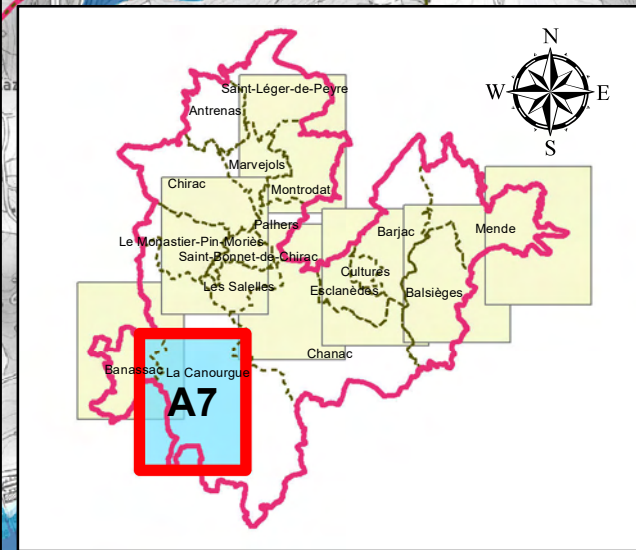


Carte d'aléa de débordement de cours d'eau Scénario Moyen

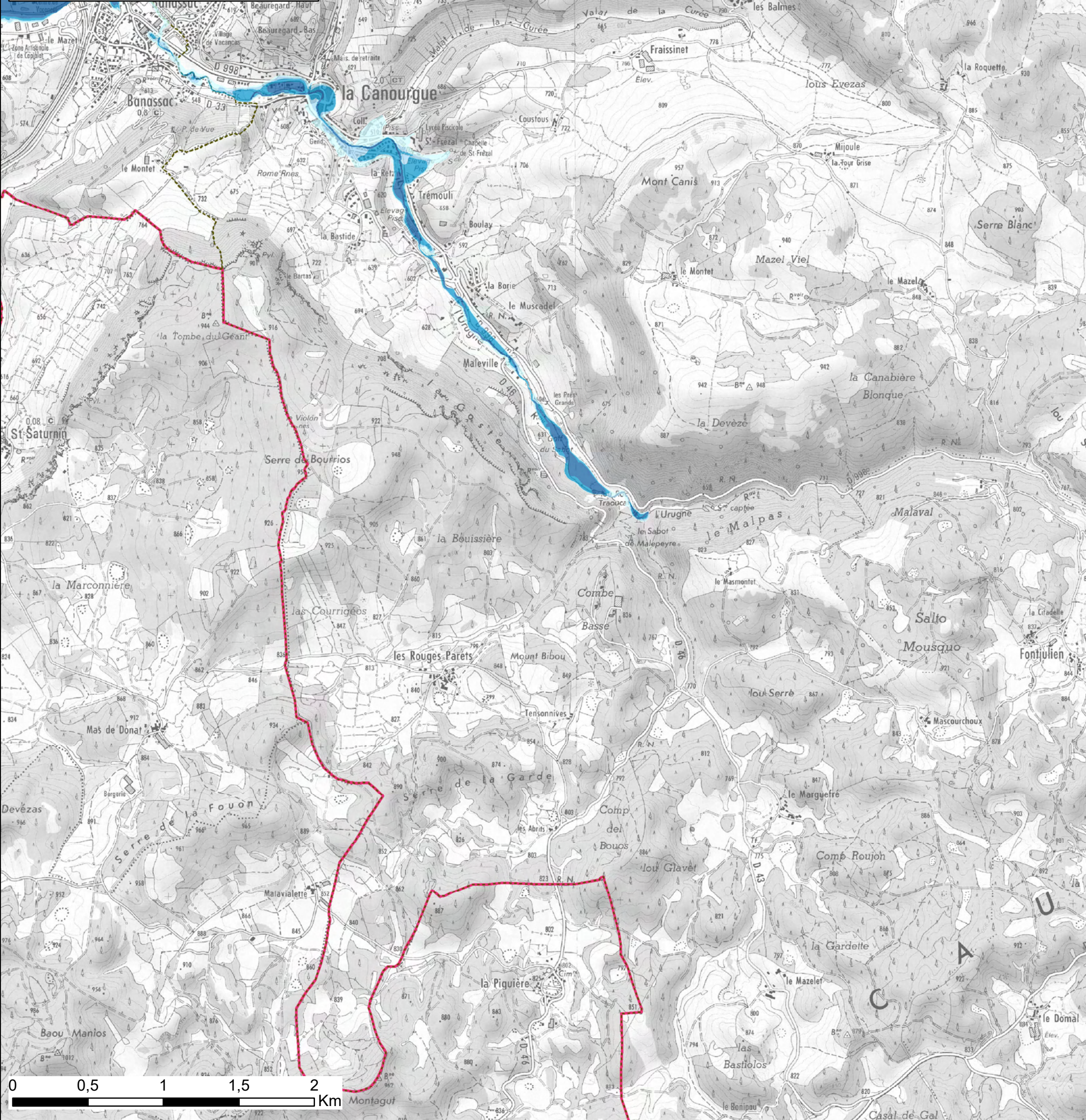


Classe de hauteurs	Découpage administratif
Hauteur d'eau supérieure à 2 m	Limite de TRI
Hauteur d'eau entre 0 et 0.5 m	
Hauteur d'eau entre 0.5 et 1 m	
Hauteur d'eau entre 1 et 2 m	

TRI MENDE-MARVEJOLS
Approuvé le 03/12/2014

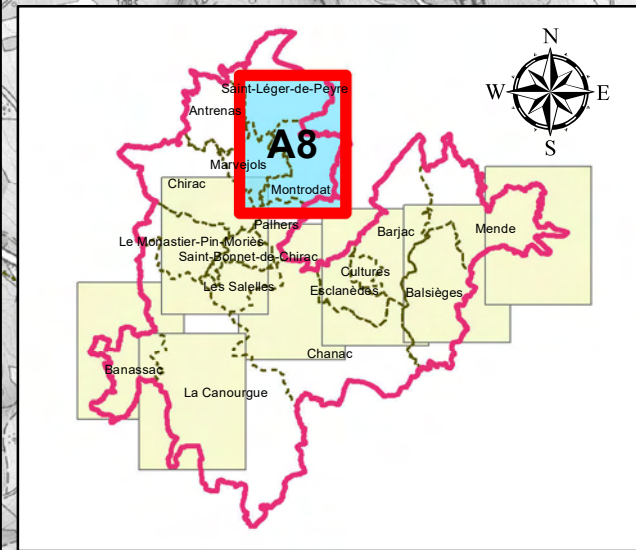


Carte d'aléa de débordement de cours d'eau Scénario Moyen

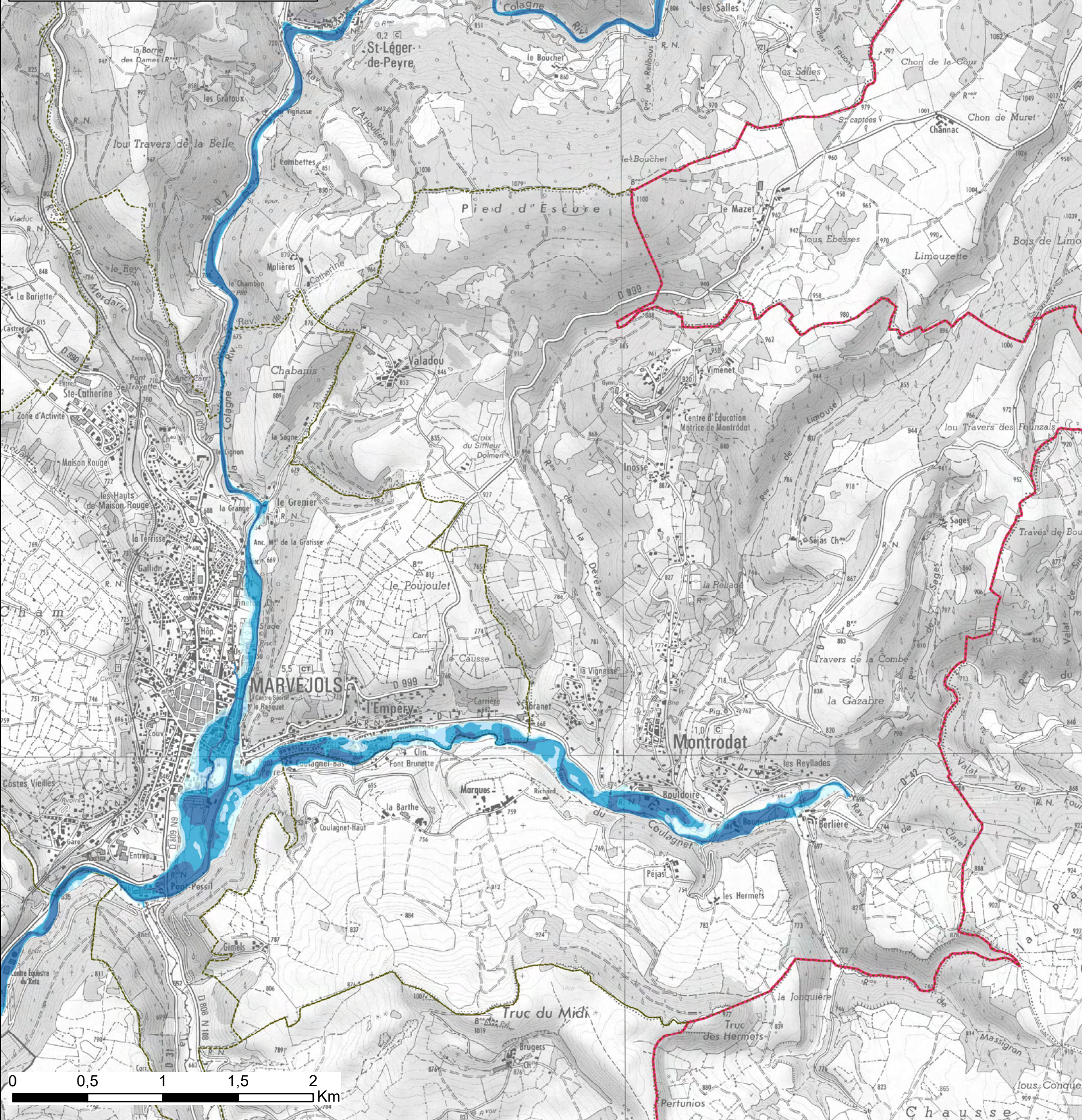


Classe de hauteurs	Découpage administratif
Hauteur d'eau supérieure à 2 m	Limite de TRI
Hauteur d'eau entre 0 et 0.5 m	
Hauteur d'eau entre 0.5 et 1 m	
Hauteur d'eau entre 1 et 2 m	

TRI MENDE-MARVEJOLS
Approuvé le 03/12/2014

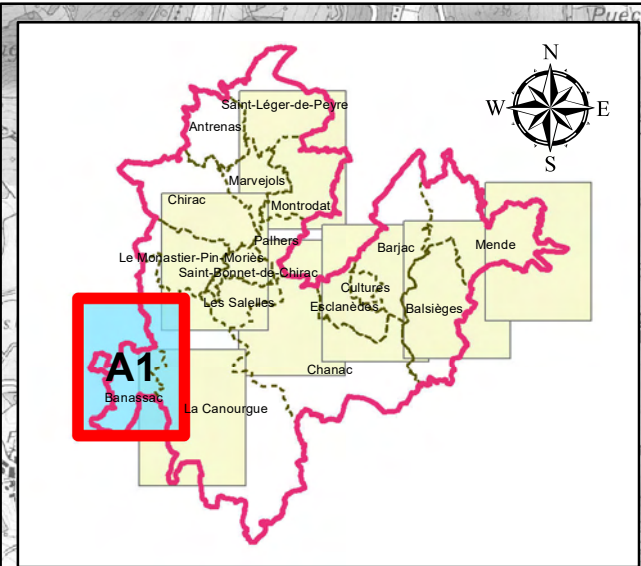


Carte d'aléa de débordement de cours d'eau Scénario Moyen

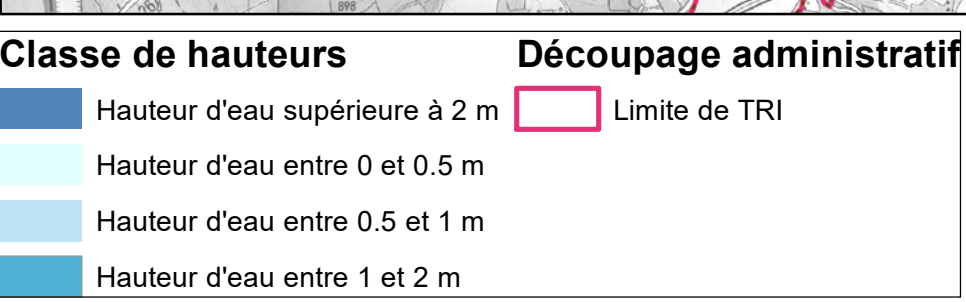
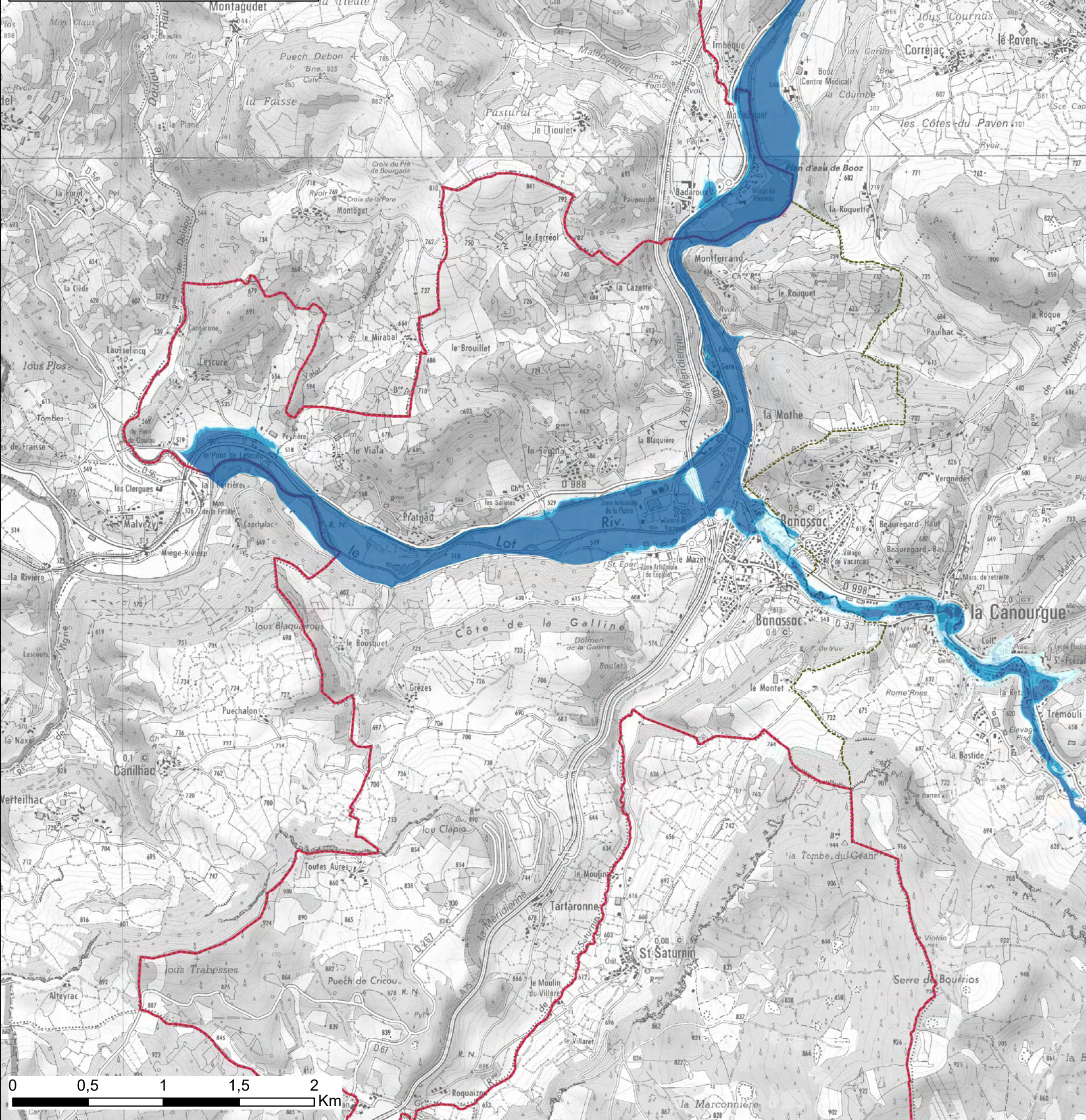


Classe de hauteurs	Découpage administratif
Hauteur d'eau supérieure à 2 m	Limite de TRI
Hauteur d'eau entre 0 et 0.5 m	
Hauteur d'eau entre 0.5 et 1 m	
Hauteur d'eau entre 1 et 2 m	

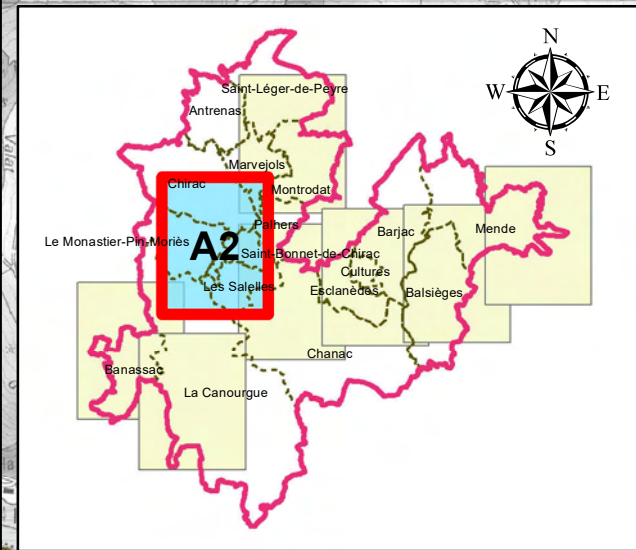
TRI MENDE-MARVEJOLS
Approuvé le 03/12/2014



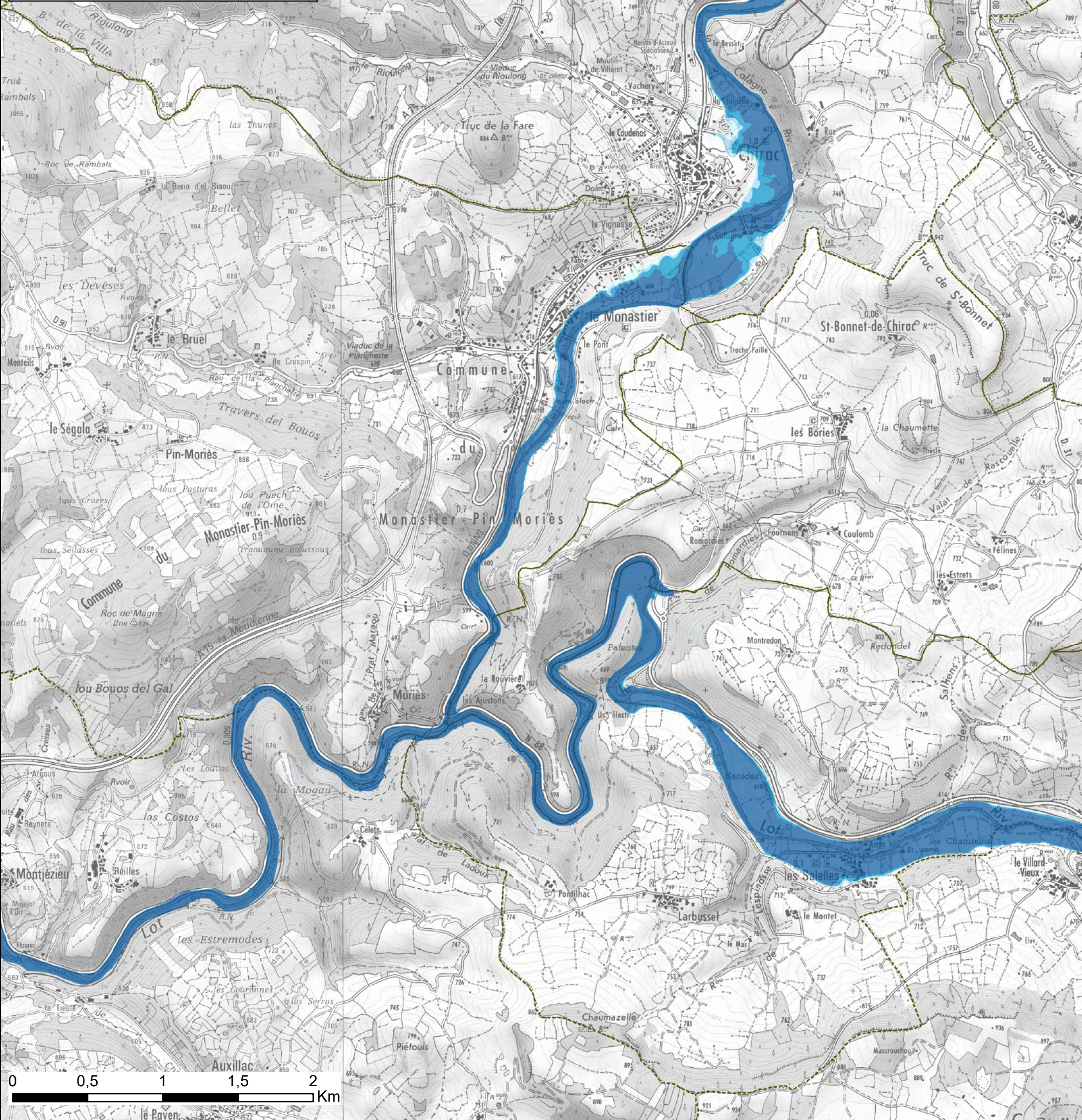
Carte d'aléa de débordement de cours d'eau Scénario Extrême



TRI MENDE-MARVEJOLS
Approuvé le 03/12/2014



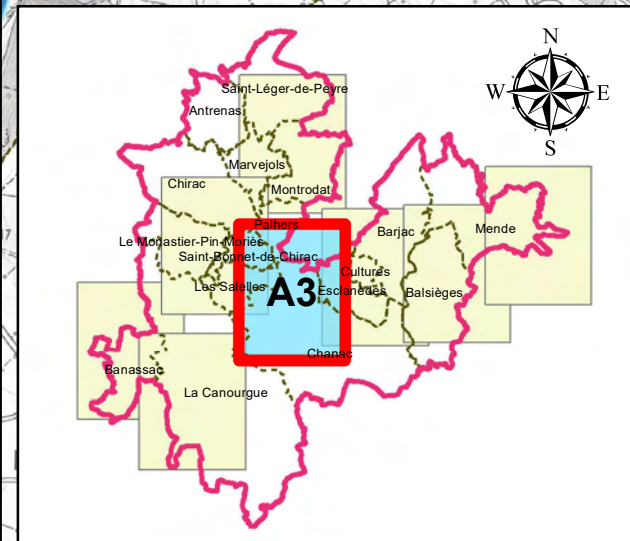
Carte d'aléa de débordement de cours d'eau Scénario Extrême



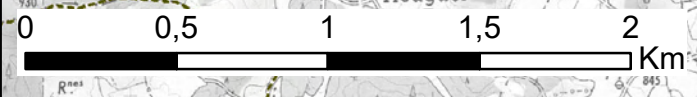
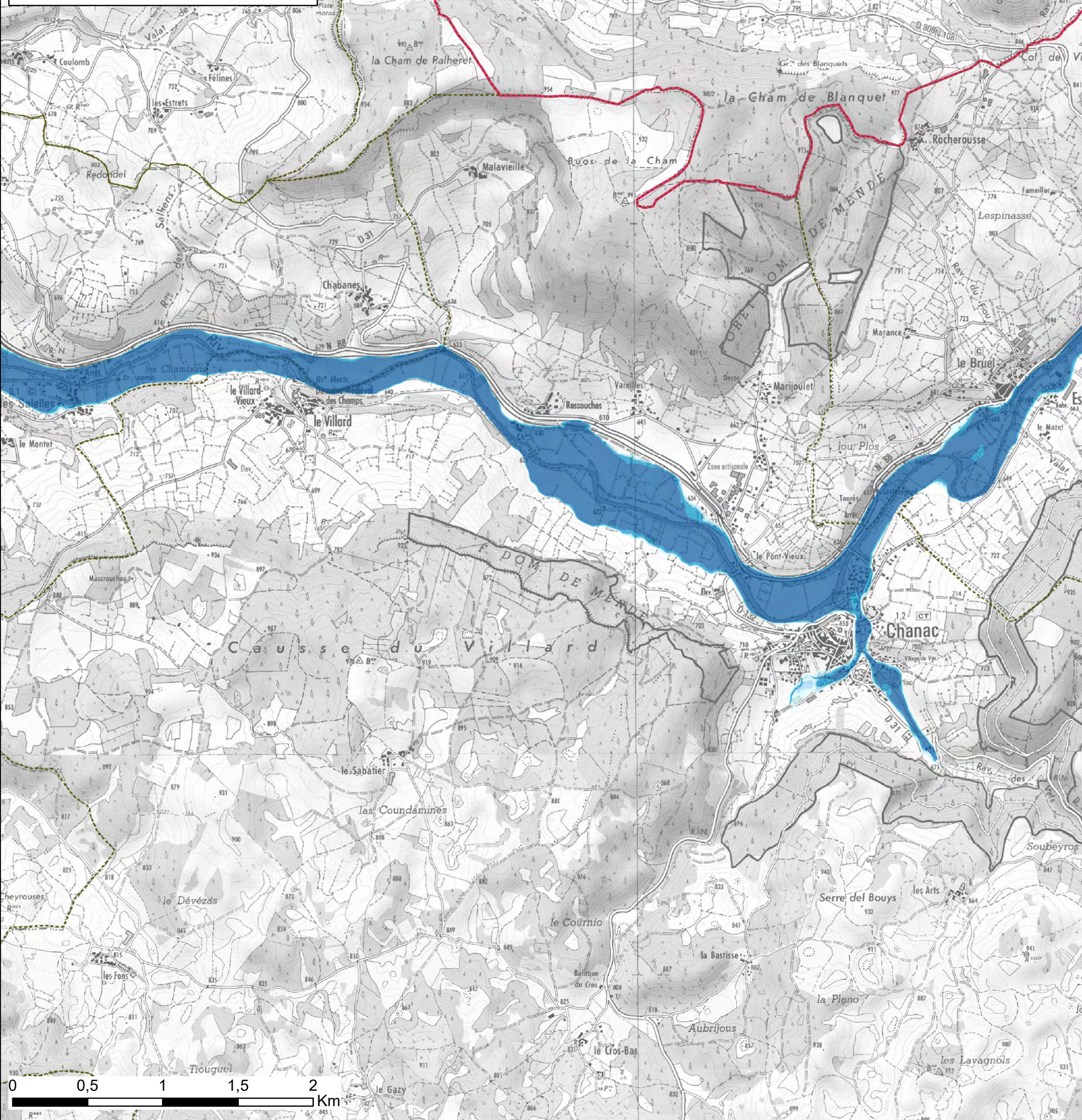
Classe de hauteurs	Découpage administratif
Hauteur d'eau supérieure à 2 m	Limite de TRI
Hauteur d'eau entre 0 et 0.5 m	
Hauteur d'eau entre 0.5 et 1 m	
Hauteur d'eau entre 1 et 2 m	

TRI MENDE-MARVEJOLS
Approuvé le 03/12/2014

Fonds cartographique:BDTopo@IGN2012/BDCarto@IGN2012/SCan25@IGN2012
Source:DREALMP/2013,INSEE2012



Carte d'aléa de débordement de cours d'eau Scénario Extrême


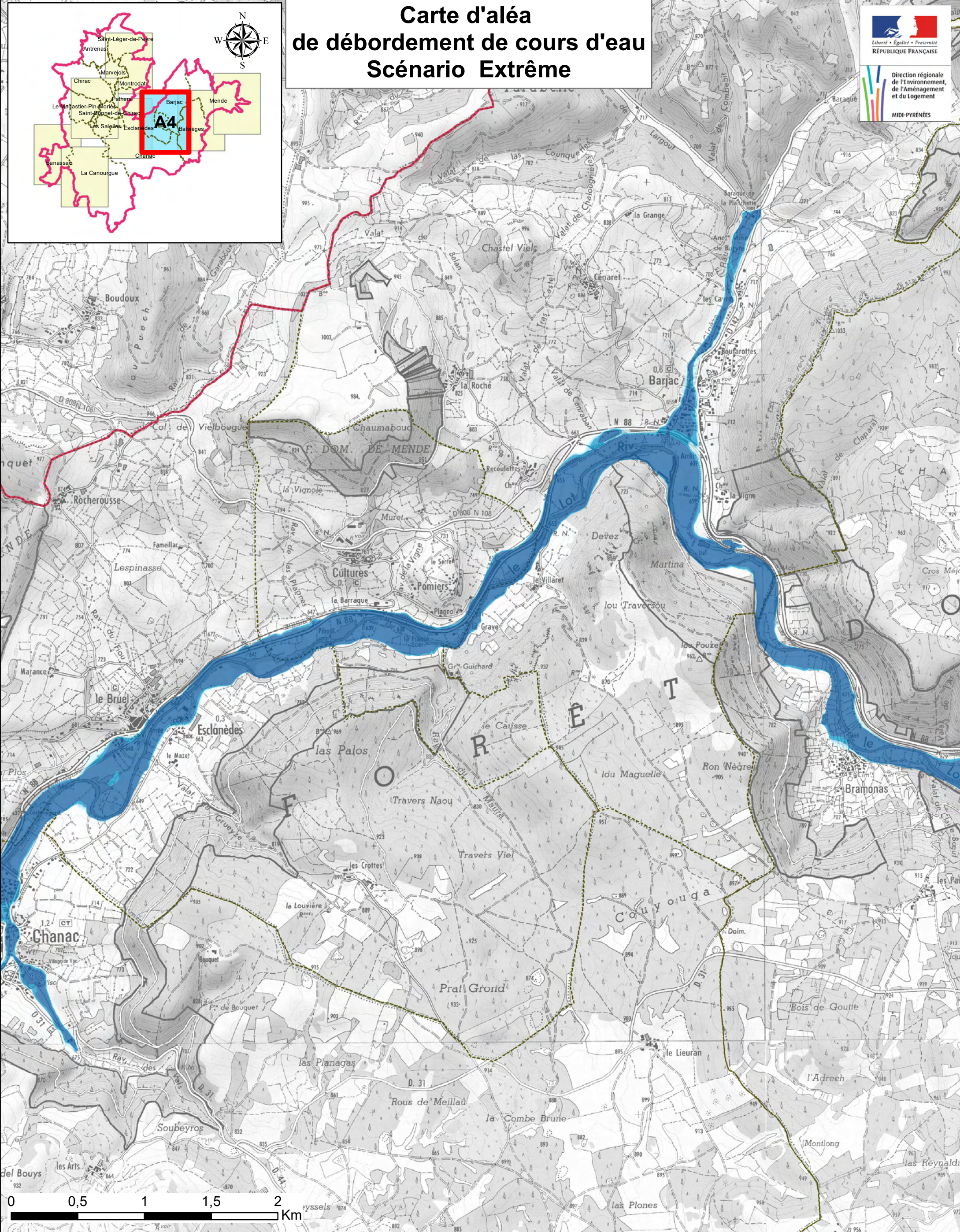
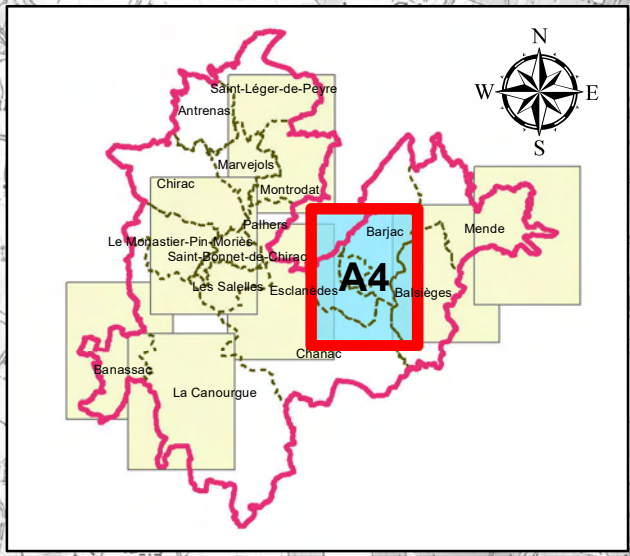


Classe de hauteurs	Découpage administratif
Hauteur d'eau supérieure à 2 m	Limite de TRI
Hauteur d'eau entre 0 et 0.5 m	
Hauteur d'eau entre 0.5 et 1 m	
Hauteur d'eau entre 1 et 2 m	

TRI MENDE-MARVEJOLS
Approuvé le 03/12/2014

Fonds cartographique:BDTopo@IGN2012/BDCarto@IGN2012/SCan25@IGN2012
Source:DREALMP/2013,INSEE2012

Carte d'aléa de débordement de cours d'eau Scénario Extrême



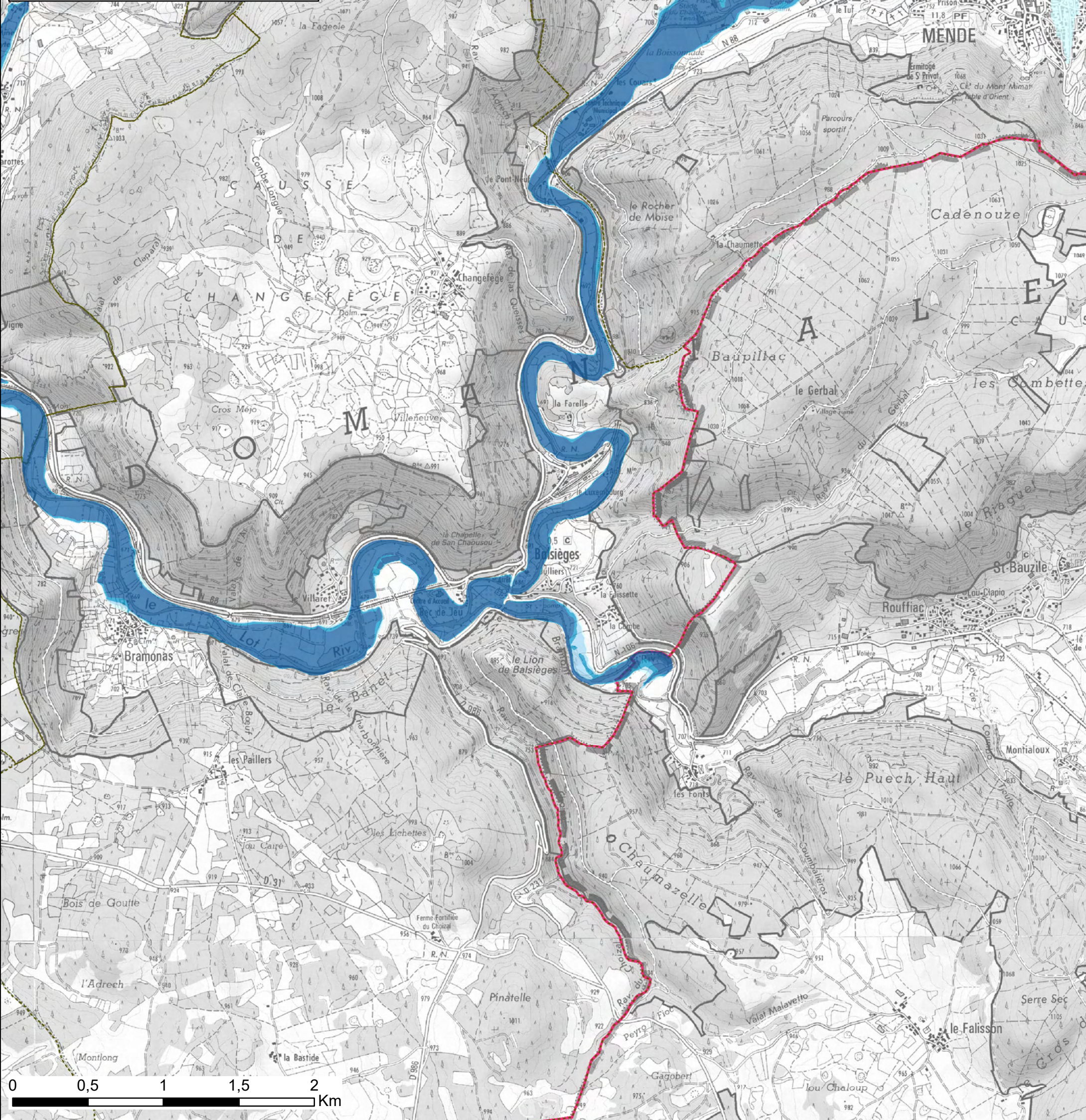
Classe de hauteurs	Découpage administratif
Hauteur d'eau supérieure à 2 m	Limite de TRI
Hauteur d'eau entre 0 et 0.5 m	
Hauteur d'eau entre 0.5 et 1 m	
Hauteur d'eau entre 1 et 2 m	

TRI MENDE-MARVEJOLS
Approuvé le 03/12/2014



Carte d'aléa de débordement de cours d'eau

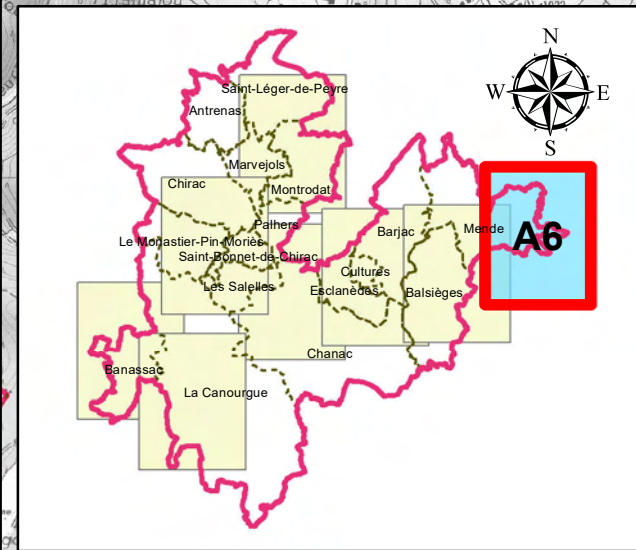
Scénario Extrême



Classe de hauteurs	Découpage administratif
Hauteur d'eau supérieure à 2 m	Limite de TRI
Hauteur d'eau entre 0 et 0.5 m	
Hauteur d'eau entre 0.5 et 1 m	
Hauteur d'eau entre 1 et 2 m	

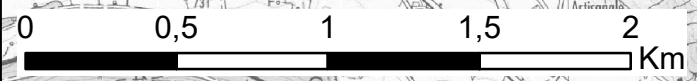
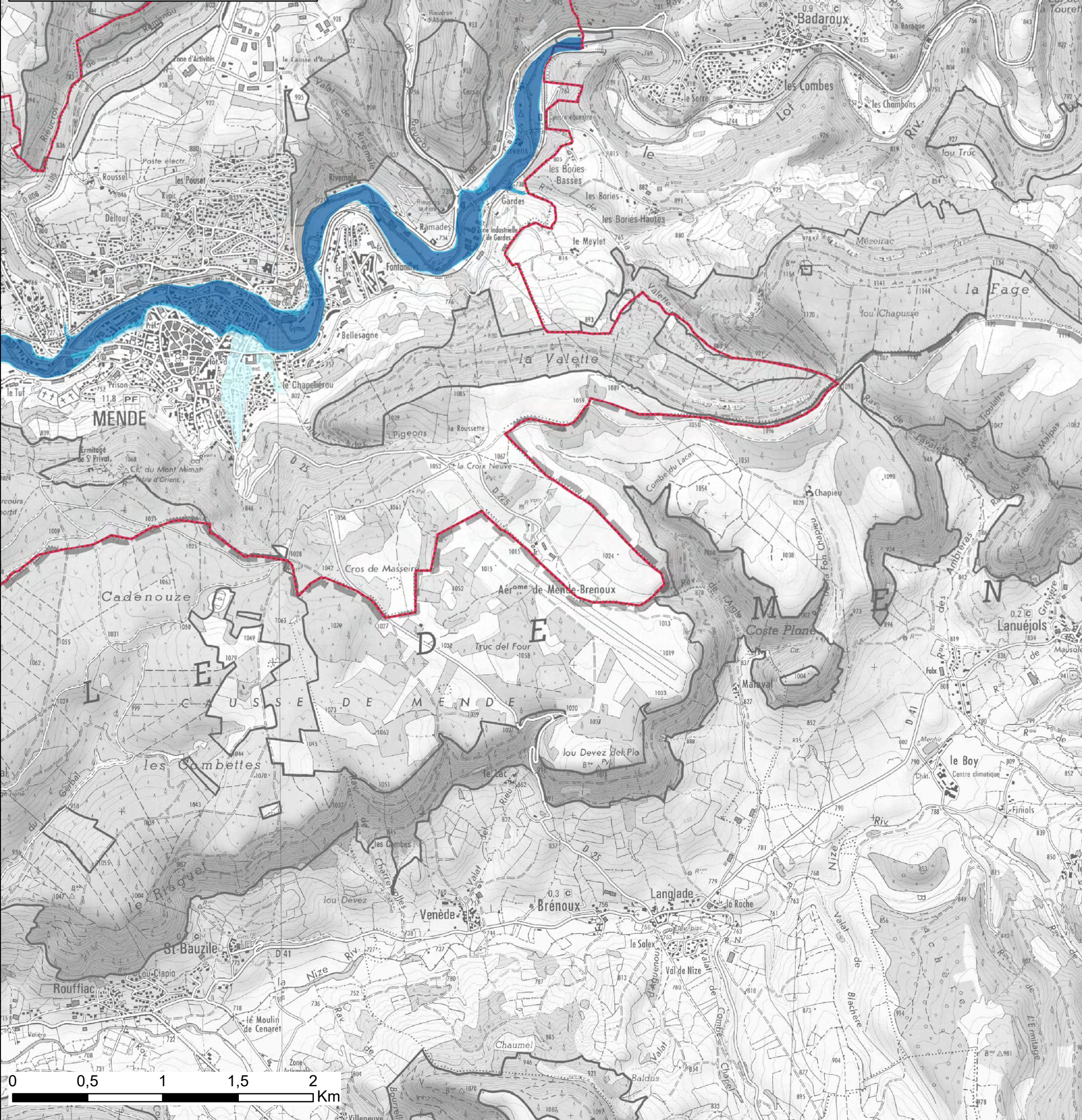
TRI MENDE-MARVEJOLS
Approuvé le 03/12/2014

Fonds cartographique:BDTopo@IGN2012/BDCarto@IGN2012/SCan25@IGN2012
Source:DREALMP/2013,INSEE2012



Carte d'aléa de débordement de cours d'eau

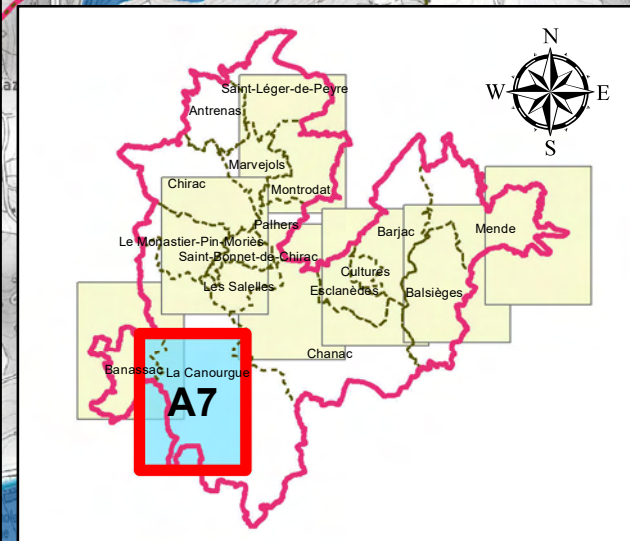
Scénario Extrême



Classe de hauteurs	Découpage administratif
Hauteur d'eau supérieure à 2 m	Limite de TRI
Hauteur d'eau entre 0 et 0.5 m	
Hauteur d'eau entre 0.5 et 1 m	
Hauteur d'eau entre 1 et 2 m	

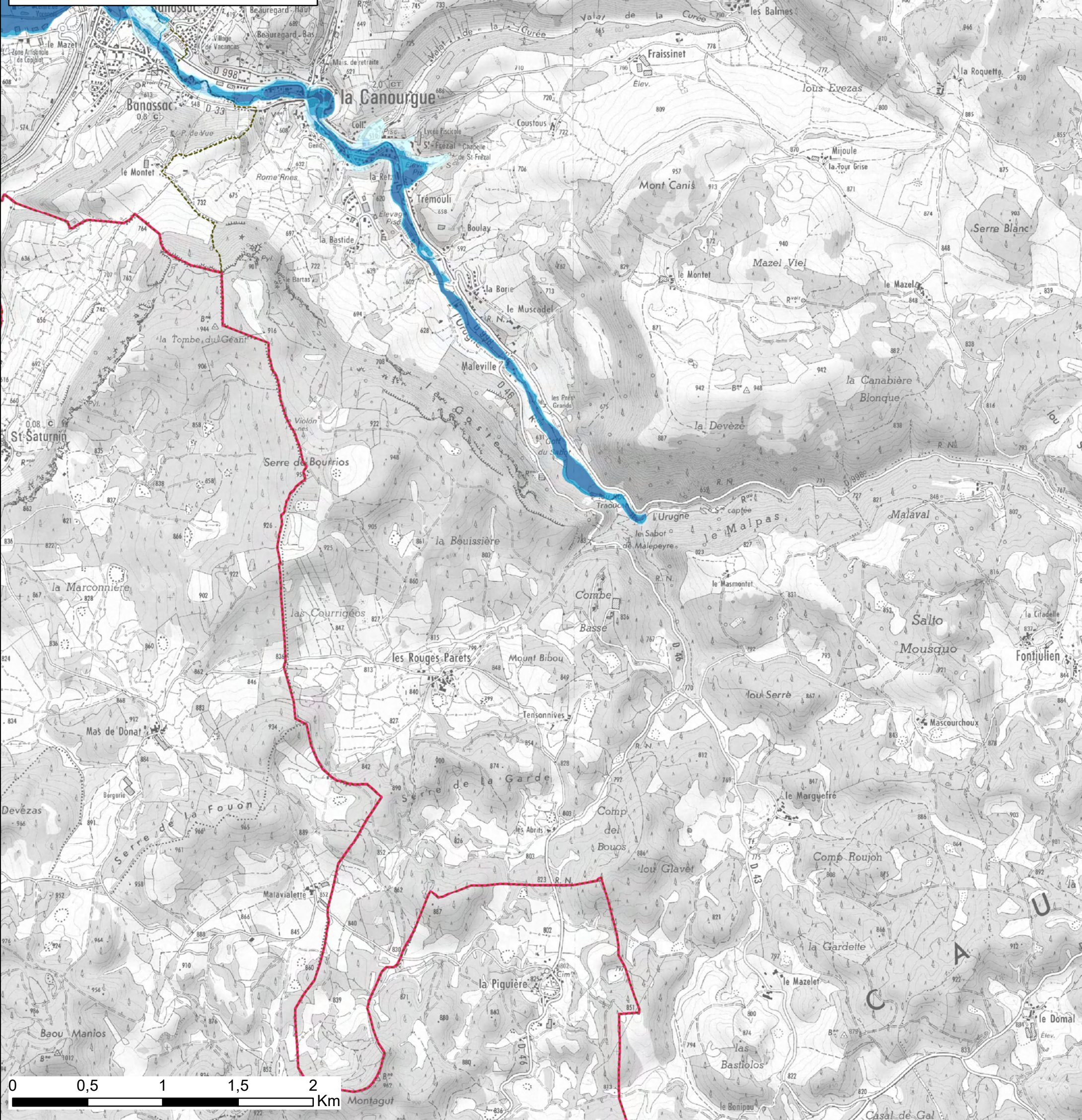
TRI MENDE-MARVEJOLS
Approuvé le 03/12/2014

Fonds cartographique:BDTopo@IGN2012/BDCarto@IGN2012/SCan25@IGN2012
Source:DREALMP/2013,INSEE2012



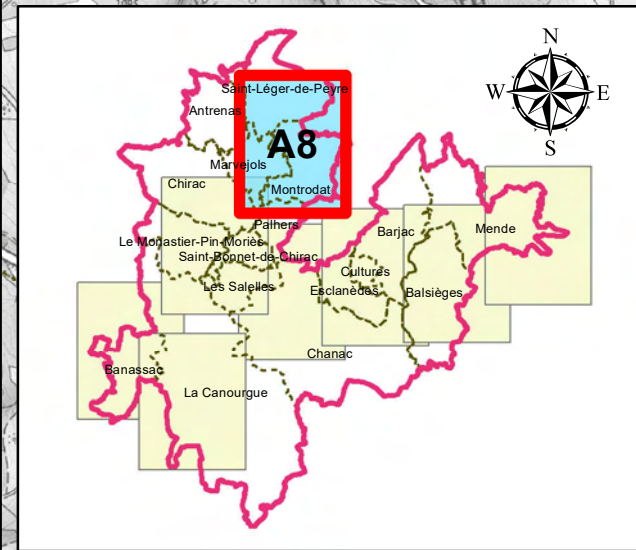
Carte d'aléa de débordement de cours d'eau

Scénario Extrême

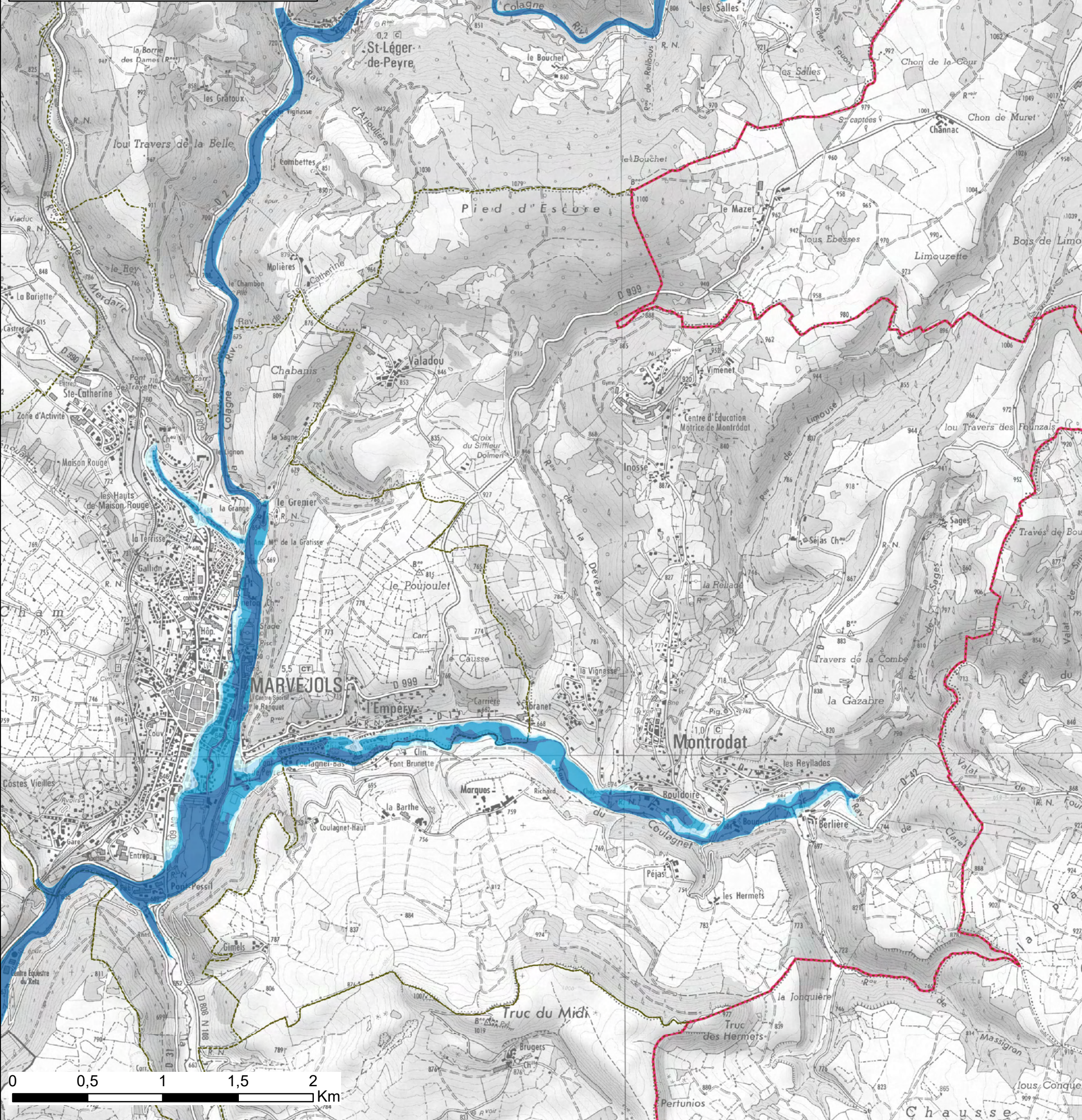


Classe de hauteurs	Découpage administratif
Hauteur d'eau supérieure à 2 m	Limite de TRI
Hauteur d'eau entre 0 et 0.5 m	
Hauteur d'eau entre 0.5 et 1 m	
Hauteur d'eau entre 1 et 2 m	

TRI MENDE-MARVEJOLS
Approuvé le 03/12/2014

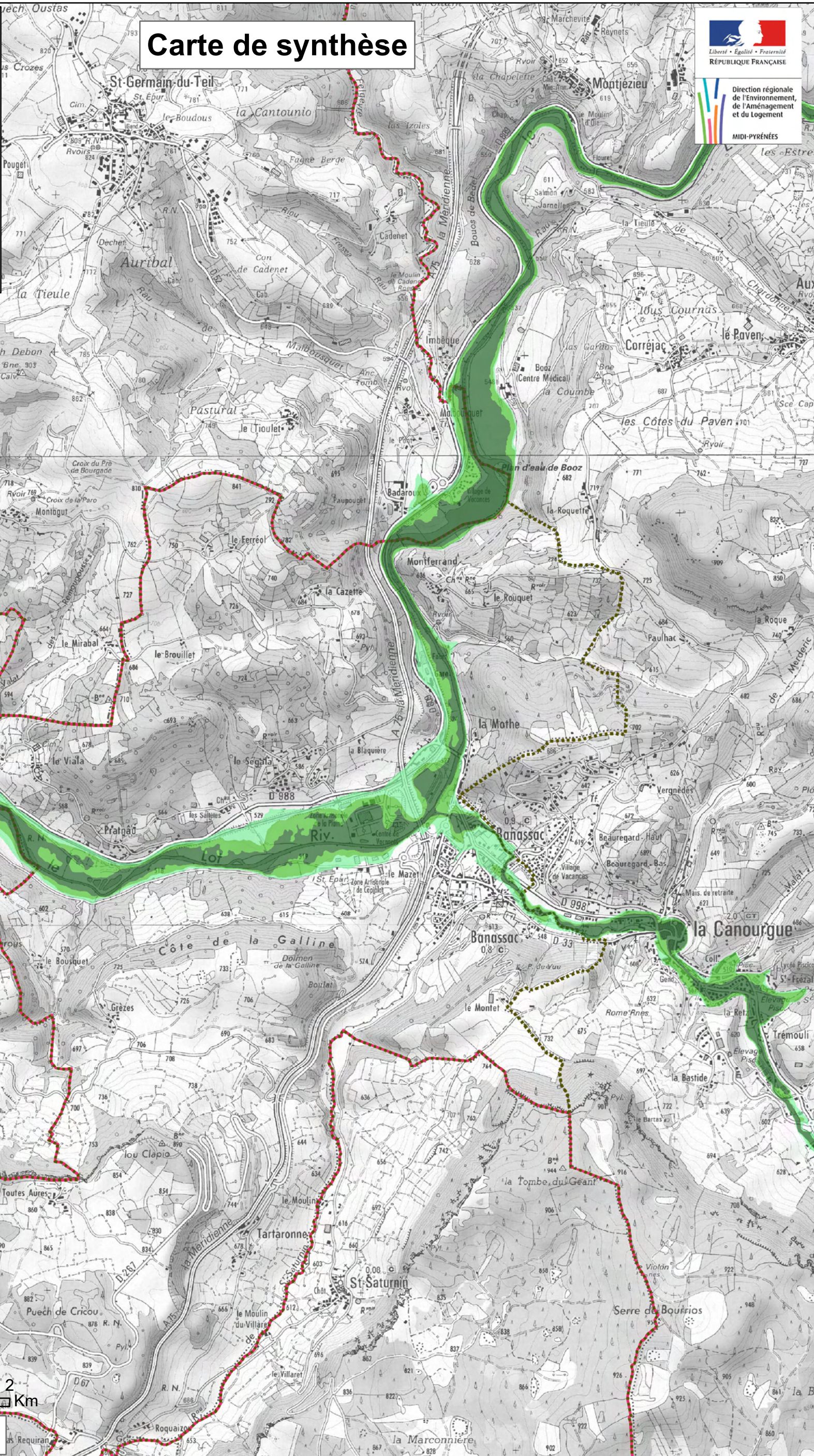


Carte d'aléa de débordement de cours d'eau Scénario Extrême



Classe de hauteurs	Découpage administratif
Hauteur d'eau supérieure à 2 m	Limite de TRI
Hauteur d'eau entre 0 et 0.5 m	
Hauteur d'eau entre 0.5 et 1 m	
Hauteur d'eau entre 1 et 2 m	

TRI MENDE-MARVEJOLS
Approuvé le 03/12/2014



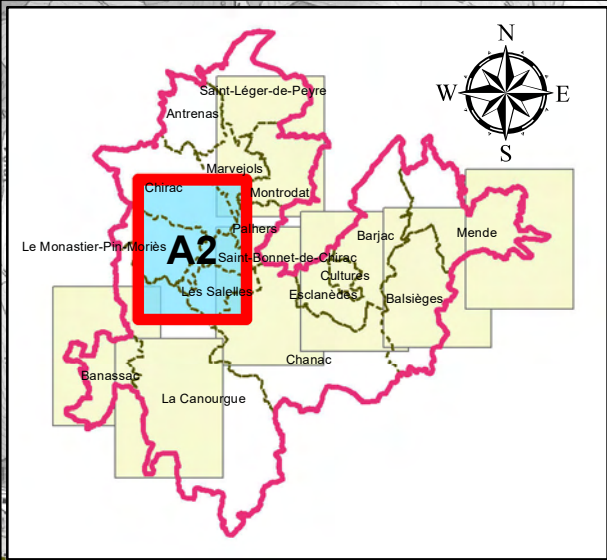
Carte de synthèse



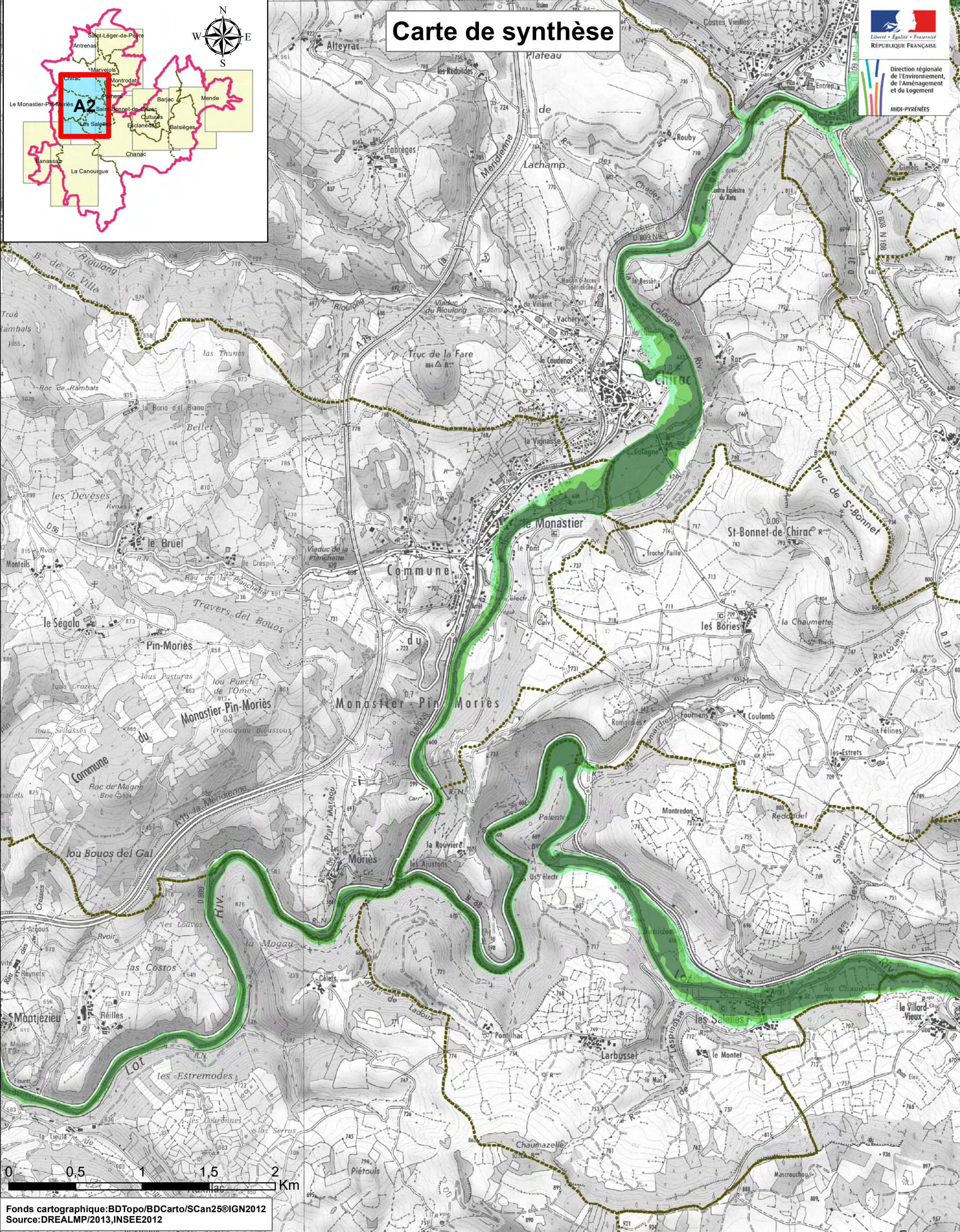
Fonds cartographique:BDTopo/BDCarto/SCan25©IGN2012
Source:DREALMP/2013,INSEE2012

Probabilité de crue		Découpage administratif	
	Crue de faible probabilité		Limite de TRI
	Crue de moyenne probabilité		Limite de commune
	Crue de forte probabilité		

TRI MENDE-MARVEJOLS
Approuvé le 03/12/2014



Carte de synthèse

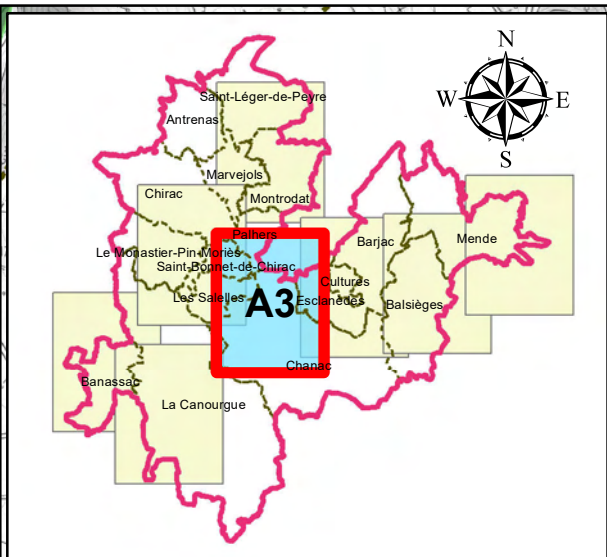


0 0,5 1 1,5 2 Km

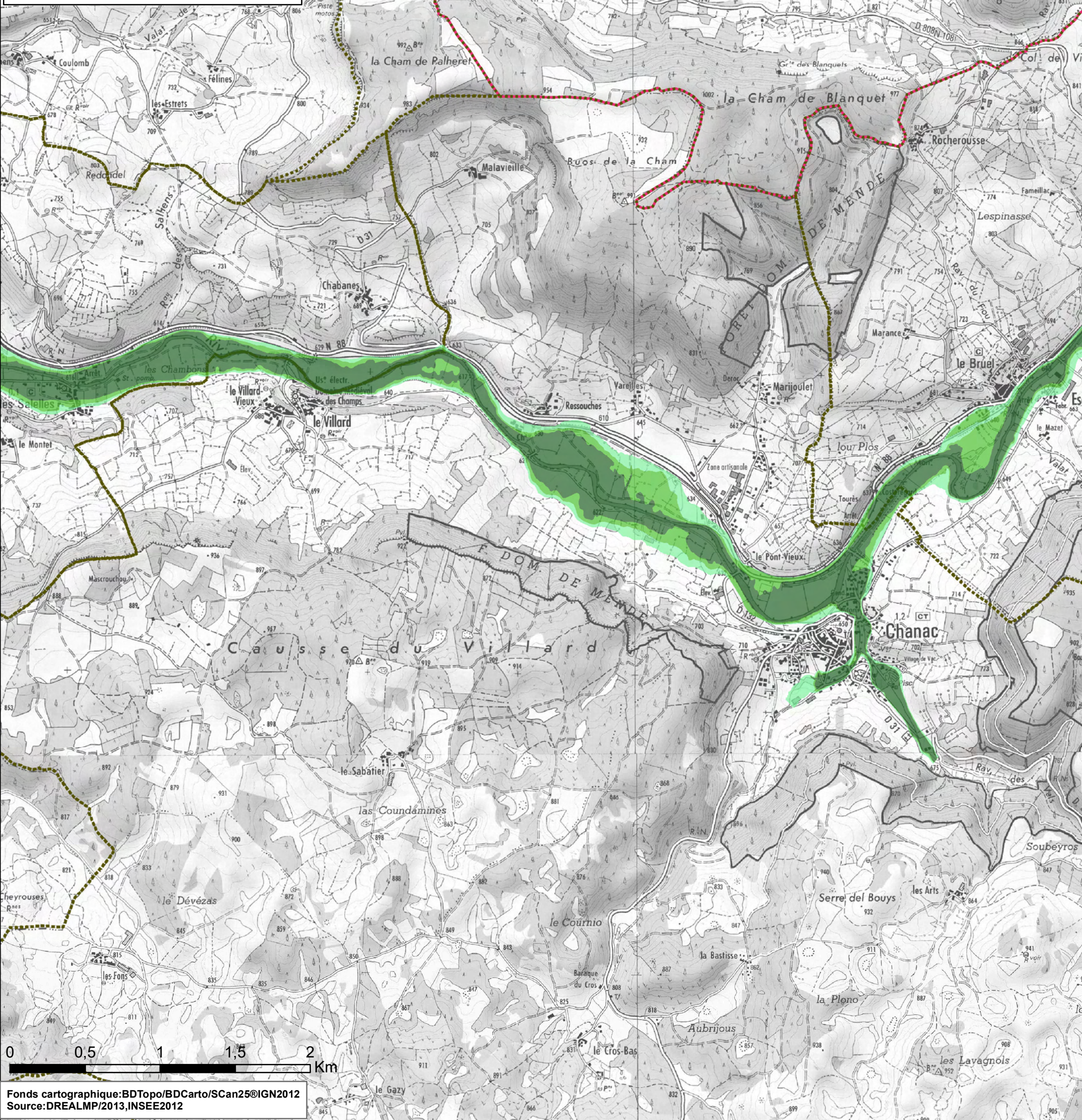
Fonds cartographique:BDTopo/BDCarto/SCan25©IGN2012
Source:DREALMP/2013,INSEE2012

Probabilité de crue		Découpage administratif	
	Crue de faible probabilité		Limite de TRI
	Crue de moyenne probabilité		Limite de commune
	Crue de forte probabilité		

TRI MENDE-MARVEJOLS
Approuvé le 03/12/2014



Carte de synthèse



Fonds cartographique:BDTopo/BDCarto/SCan25©IGN2012
Source:DREALMP/2013,INSEE2012

Probabilité de crue		Découpage administratif	
	Crue de faible probabilité		Limite de TRI
	Crue de moyenne probabilité		Limite de commune
	Crue de forte probabilité		

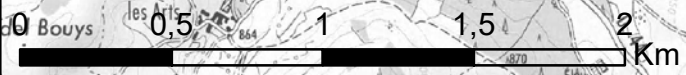
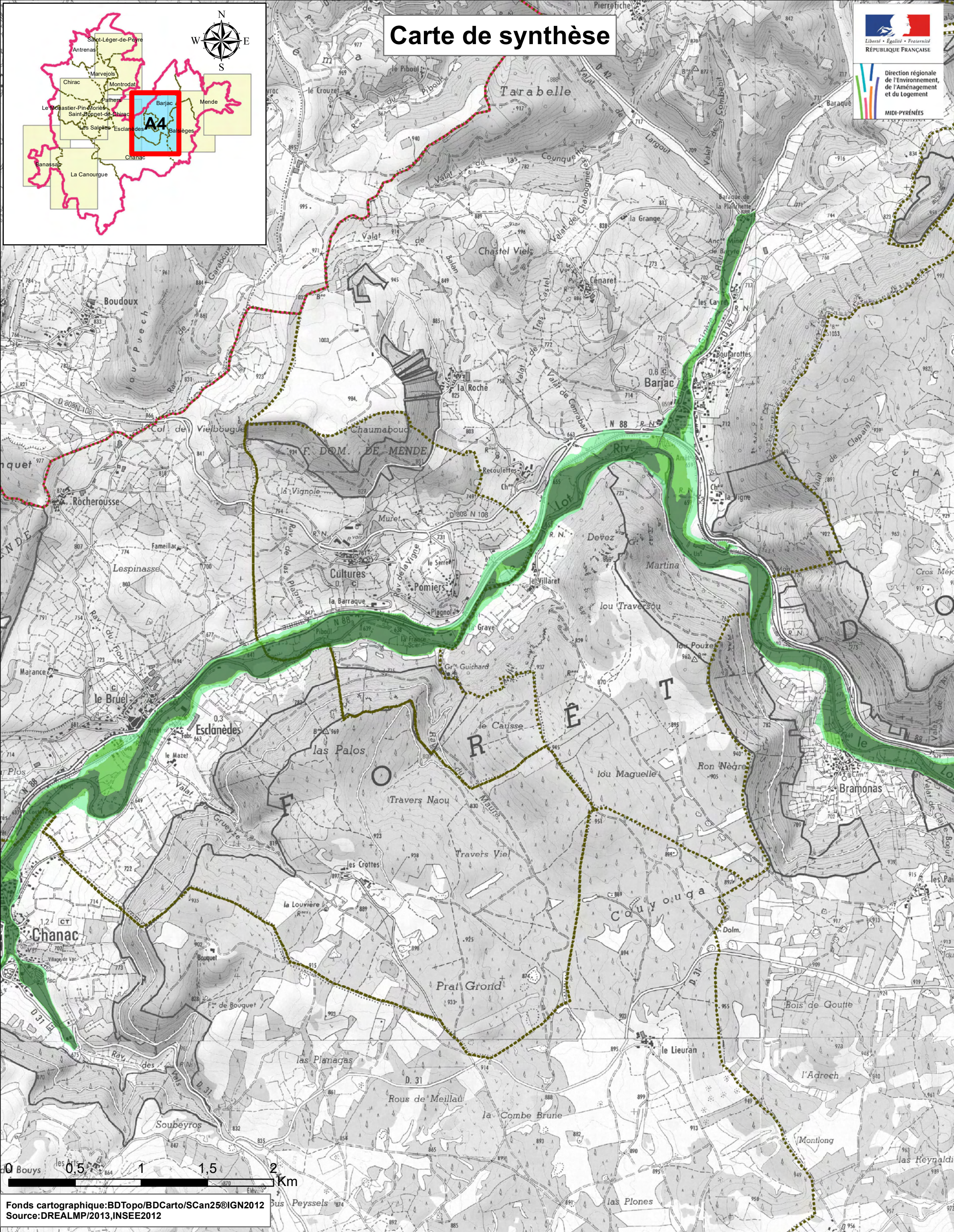
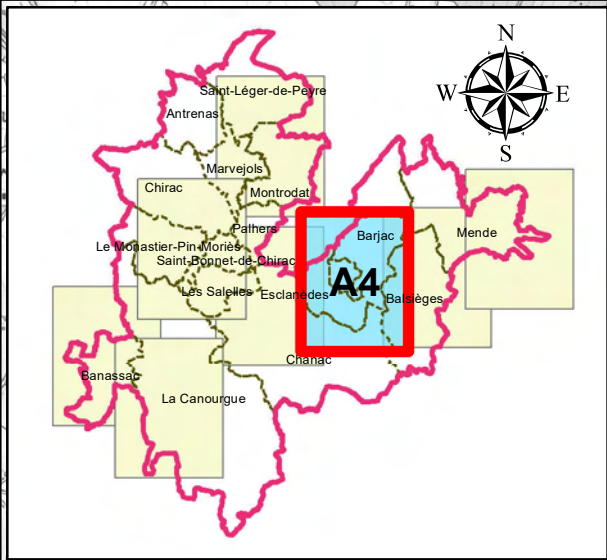
TRI MENDE-MARVEJOLS
Approuvé le 03/12/2014

Carte de synthèse



Direction régionale
de l'Environnement,
de l'Aménagement
et du Logement

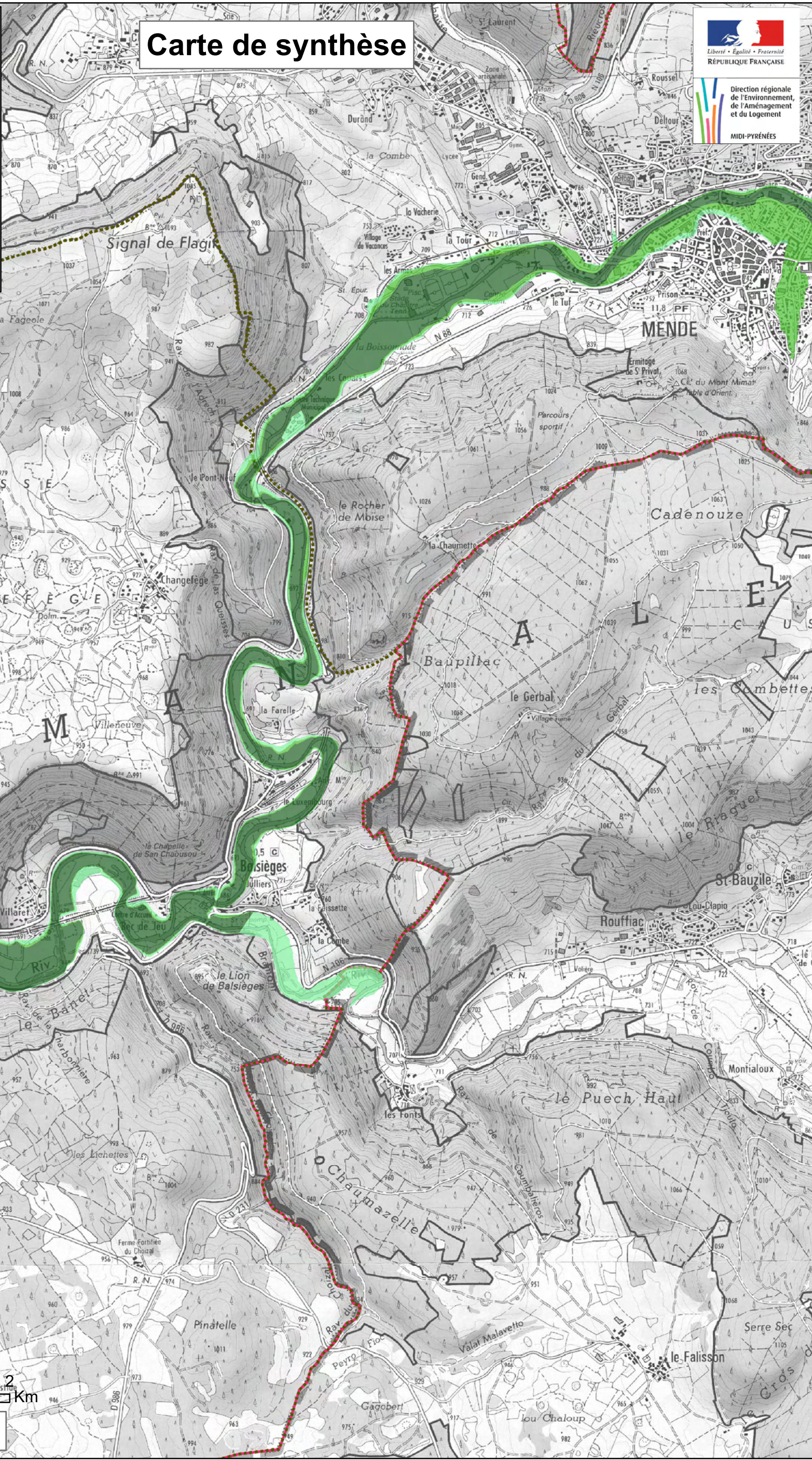
MIDI-PYRÉNÉES



Fonds cartographique:BDTopo/BDCarto/SCan25©IGN2012
Source:DREALMP/2013,INSEE2012

Probabilité de crue		Découpage administratif	
	Crue de faible probabilité		Limite de TRI
	Crue de moyenne probabilité		Limite de commune
	Crue de forte probabilité		

TRI MENDE-MARVEJOLS
Approuvé le 03/12/2014

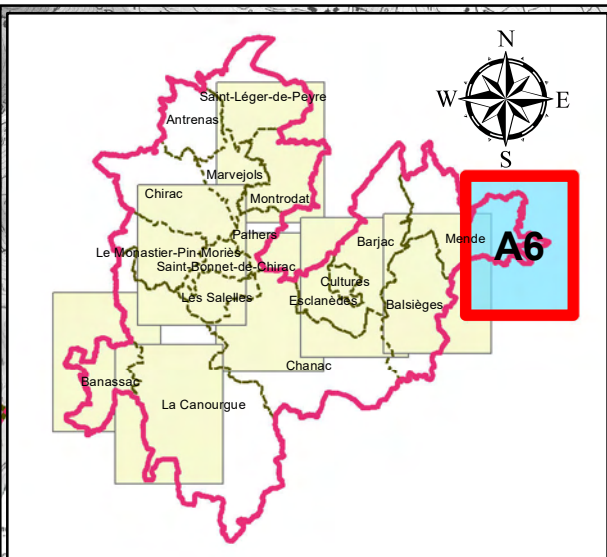


0 0,5 1 1,5 2 Km

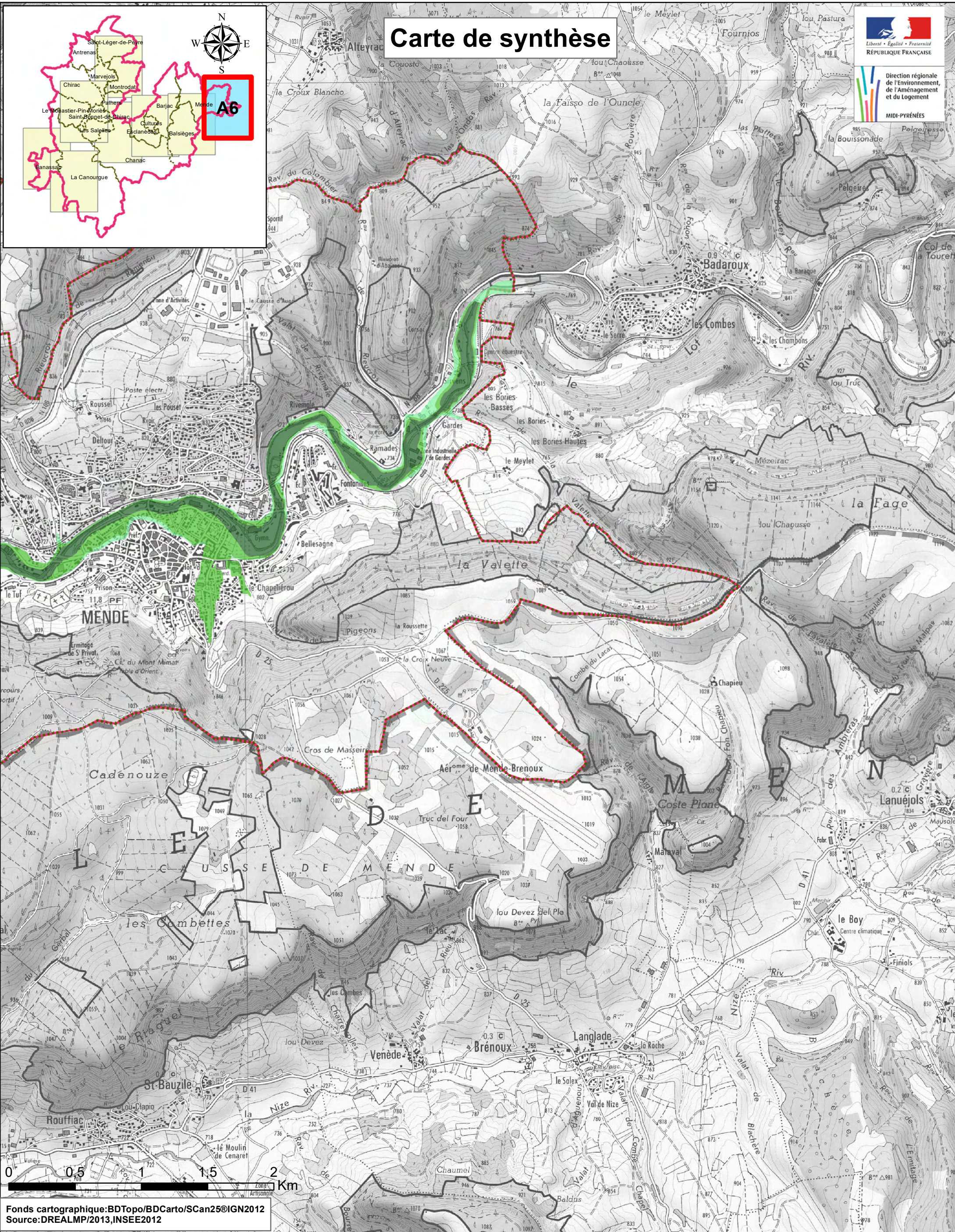
Fonds cartographique:BDTopo/BDCarto/SCan25©IGN2012
Source:DREALMP/2013,INSEE2012

Probabilité de crue		Découpage administratif	
	Crue de faible probabilité		Limite de TRI
	Crue de moyenne probabilité		Limite de commune
	Crue de forte probabilité		

TRI MENDE-MARVEJOLS
Approuvé le 03/12/2014



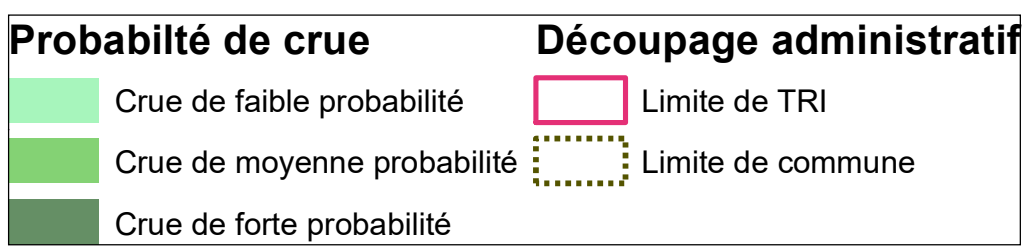
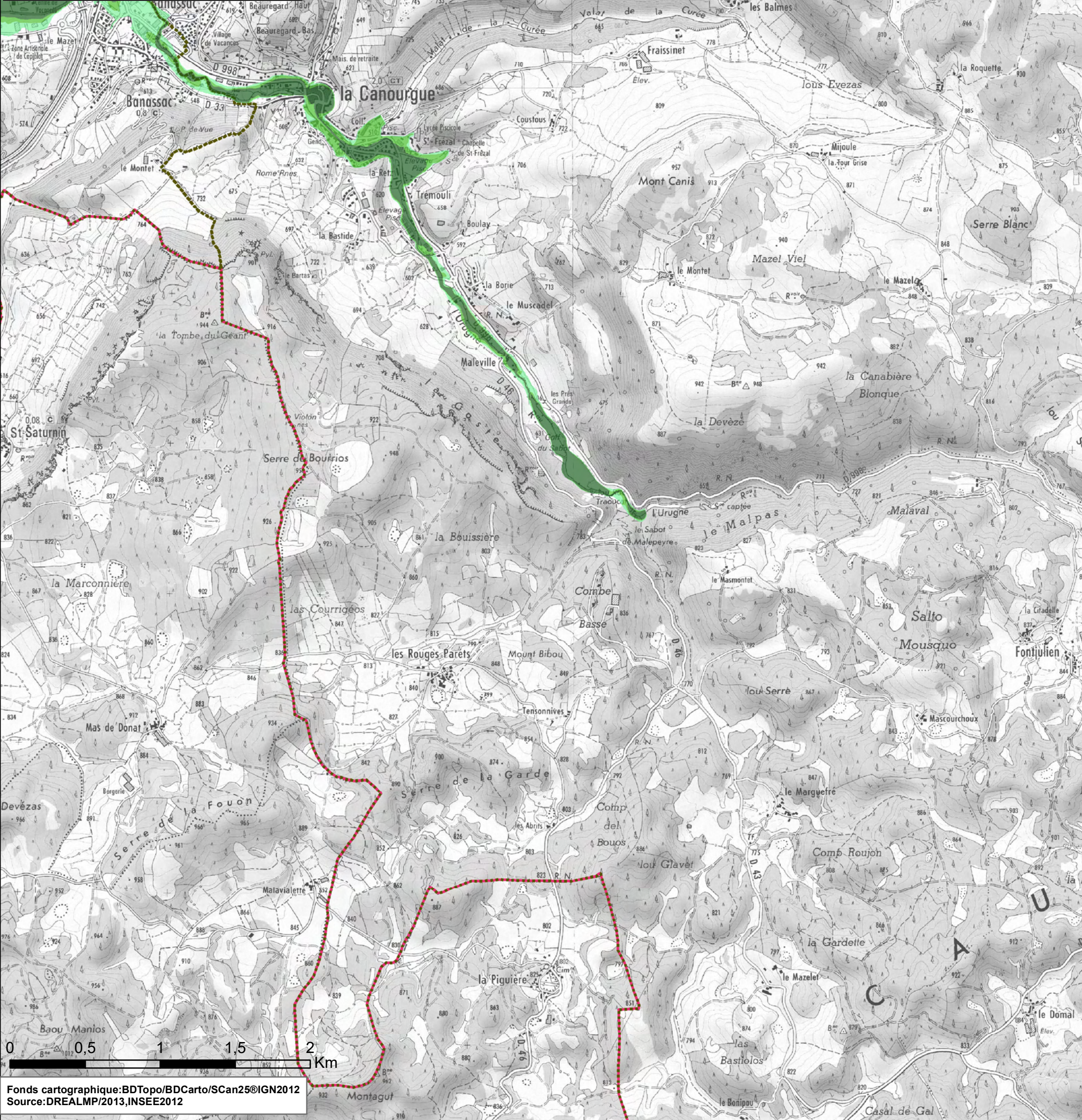
Carte de synthèse



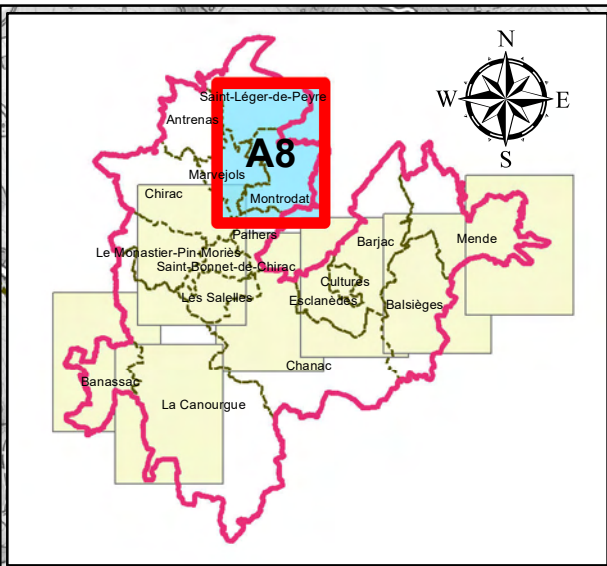
Fonds cartographique:BDTopo/BDCarto/SCan25©IGN2012
Source:DREALMP/2013,INSEE2012

Probabilité de crue		Découpage administratif	
	Crue de faible probabilité		Limite de TRI
	Crue de moyenne probabilité		Limite de commune
	Crue de forte probabilité		

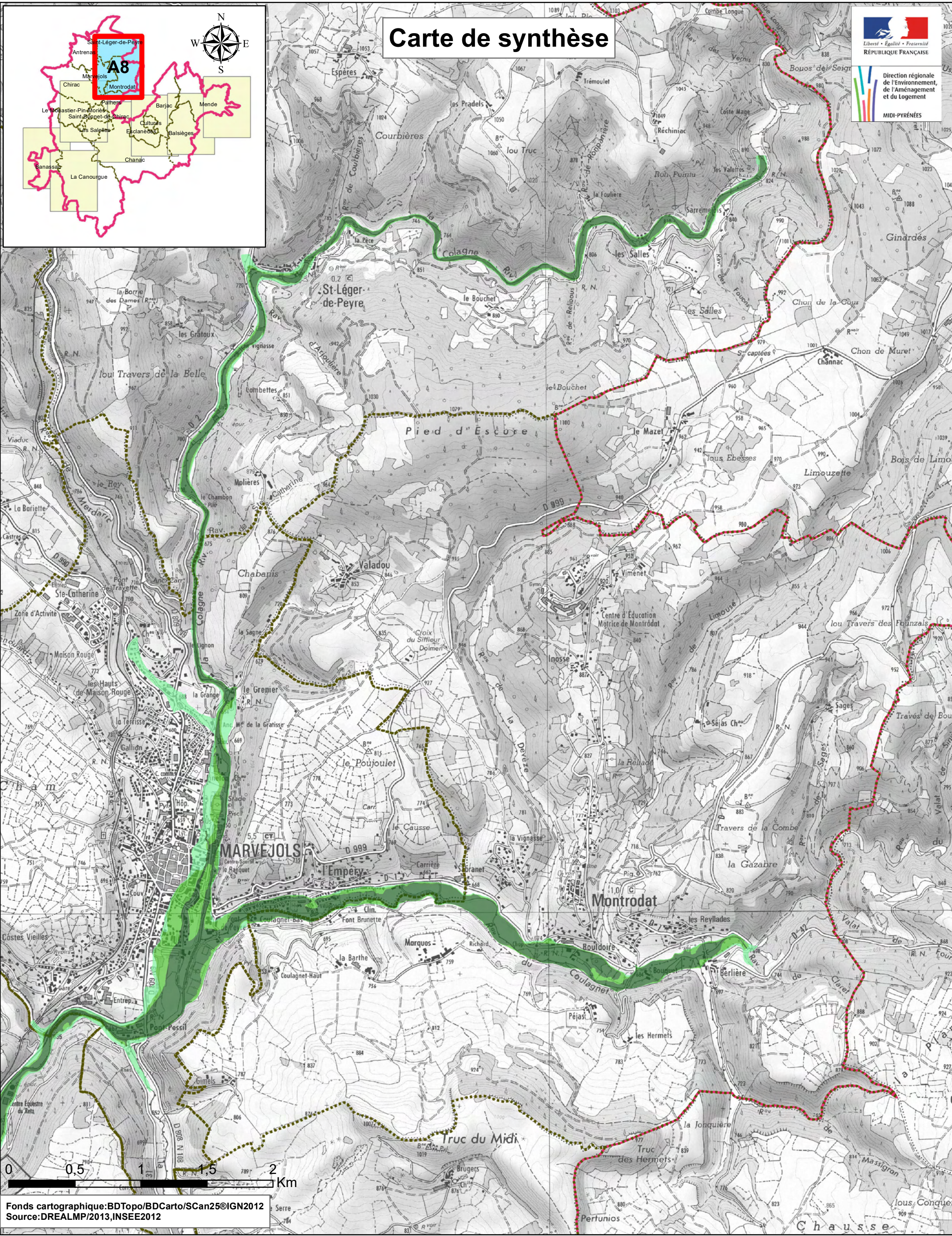
TRI MENDE-MARVEJOLS
Approuvé le 03/12/2014



TRI MENDE-MARVEJOLS
Approuvé le 03/12/2014



Carte de synthèse



0 0.5 1 1.5 2 Km

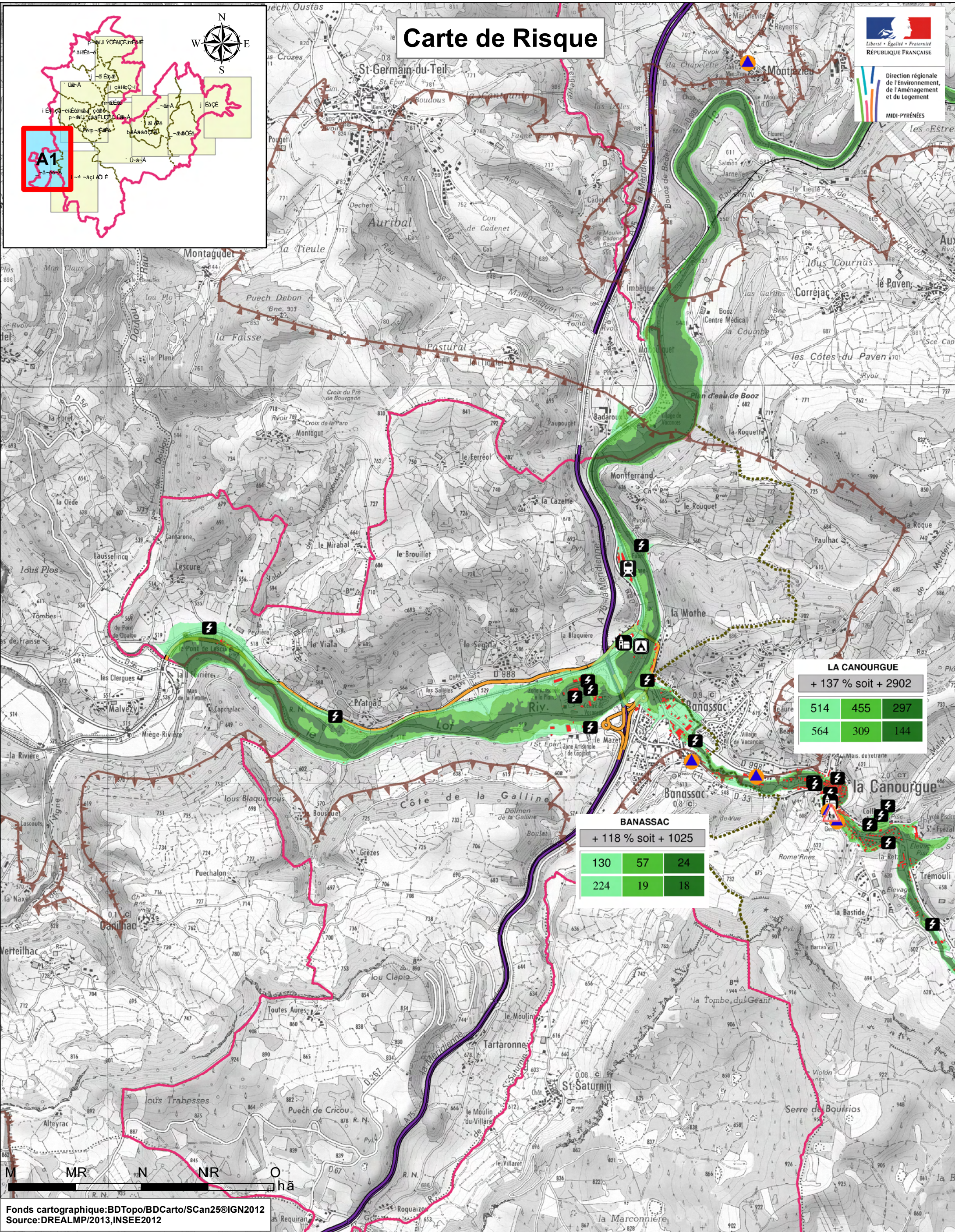
Fonds cartographique:BDTopo/BDCarto/SCan25@IGN2012
Source:DREALMP/2013,INSEE2012

Probabilité de crue		Découpage administratif	
	Crue de faible probabilité		Limite de TRI
	Crue de moyenne probabilité		Limite de commune
	Crue de forte probabilité		

TRI MENDE-MARVEJOLS
Approuvé le 03/12/2014



Carte de Risque



LA CANOURGUE
+ 137 % soit + 2902

514	455	297
564	309	144

BANASSAC
+ 118 % soit + 1025

130	57	24
224	19	18

Fonds cartographique:BDTopo/BDCarto/SCan25©IGN2012
Source:DREALMP/2013,INSEE2012

Probabilité de crue

- Zone à faible probabilité (vert clair)
- Zone à moyenne probabilité (vert moyen)
- Zone à forte probabilité (vert foncé)

Réseaux

CATEGORIE

- Orange: Réseau principal
- Pourpre: Réseau secondaire
- Noir: Réseau tertiaire

Découpage administratif

- Rouge: Commune
- Noir: Intercommunalité

Enjeux

- Blanc: Zone habitée
- Jaune: Zone d'activités
- Vert: Zone agricole
- Orange: Zone industrielle
- Rouge: Zone commerciale
- Noir: Zone d'habitat individuel
- Vert: Zone d'habitat collectif
- Orange: Zone d'habitat individuel
- Rouge: Zone d'habitat collectif

Autres symboles

- Triangle noir: Point de mesure
- Triangle orange: Point de mesure
- Triangle rouge: Point de mesure
- Triangle vert: Point de mesure
- Triangle orange: Point de mesure
- Triangle rouge: Point de mesure
- Triangle vert: Point de mesure

TRI MENDE-MARVEJOLS
Approuvé le 03/12/2014

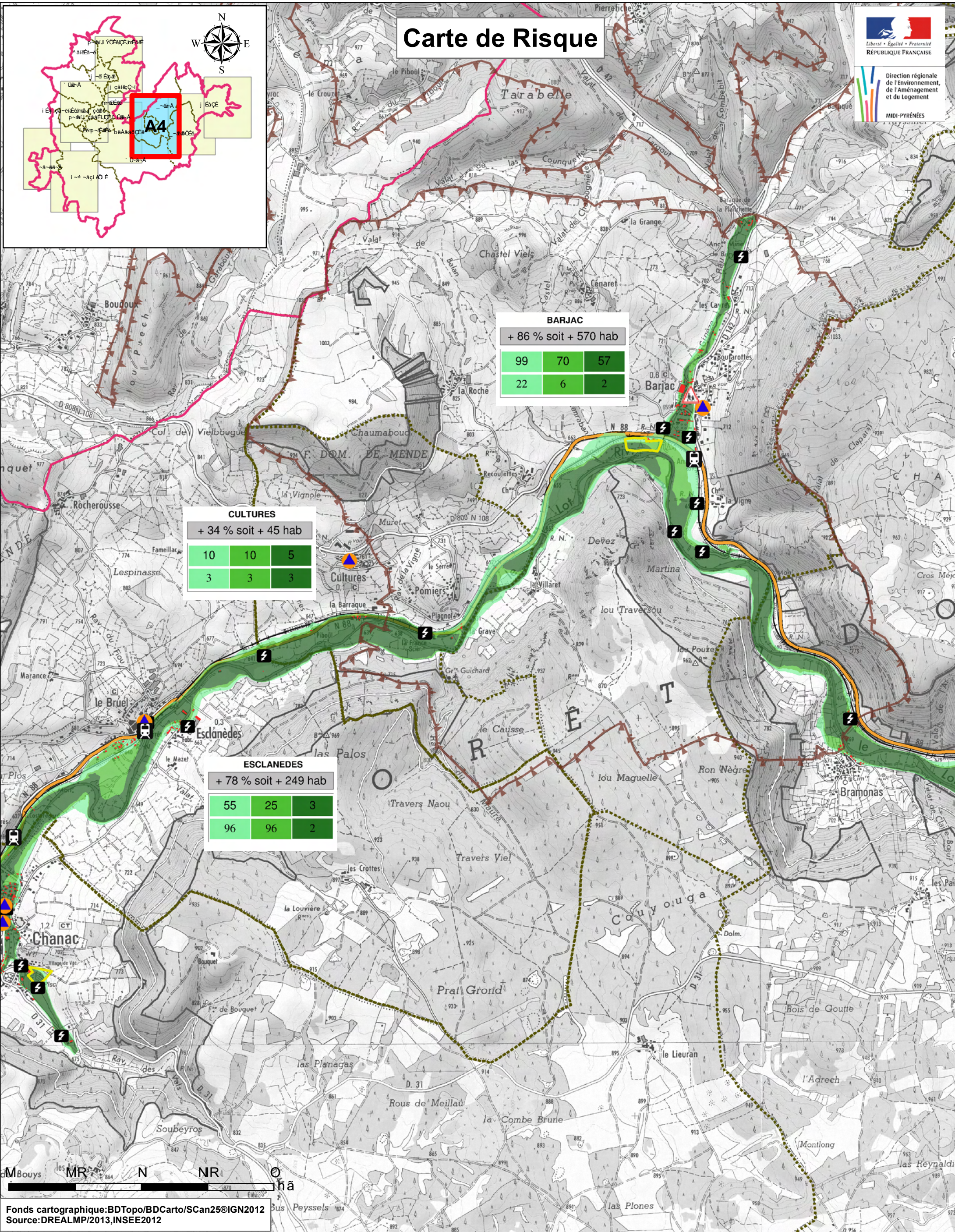
VILLEFRANCHE
+5% soit + 1530 hab

125	950	1530
20	375	1410

Faible probabilité | Moyenne probabilité | Forte probabilité



Carte de Risque



BARJAC

+ 86 % soit + 570 hab

99	70	57
22	6	2

CULTURES

+ 34 % soit + 45 hab

10	10	5
3	3	3

ESCLANÈDES

+ 78 % soit + 249 hab

55	25	3
96	96	2

Fonds cartographique:BDTopo/BDCarto/SCan25©IGN2012
Source:DREALMP/2013,INSEE2012

Probabilité de crue

- Faible probabilité
- Moyenne probabilité
- Forte probabilité

Réseaux

CATEGORIE

- Voie principale
- Voie communale
- Voie vicinale
- Sentier

Découpage administratif

- Commune
- Intercommunalité

Enjeux

- Site classé
- Site inscrit
- Site patrimonial
- Site de protection des populations
- Site de protection des monuments historiques
- Site de protection des paysages
- Site de protection des milieux naturels
- Site de protection des zones littorales
- Site de protection des zones littorales
- Site de protection des zones littorales

Autres symboles

- Station de météorologie
- Station de mesure de débit
- Station de mesure de hauteur d'eau
- Station de mesure de température
- Station de mesure de pression
- Station de mesure de vent
- Station de mesure de pluviosité
- Station de mesure de neige
- Station de mesure de glace
- Station de mesure de vent
- Station de mesure de pluviosité
- Station de mesure de neige
- Station de mesure de glace

TRI MENDE-MARVEJOLS
Approuvé le 03/12/2014

VILLEFRANCHE

+5% soit + 1530 hab

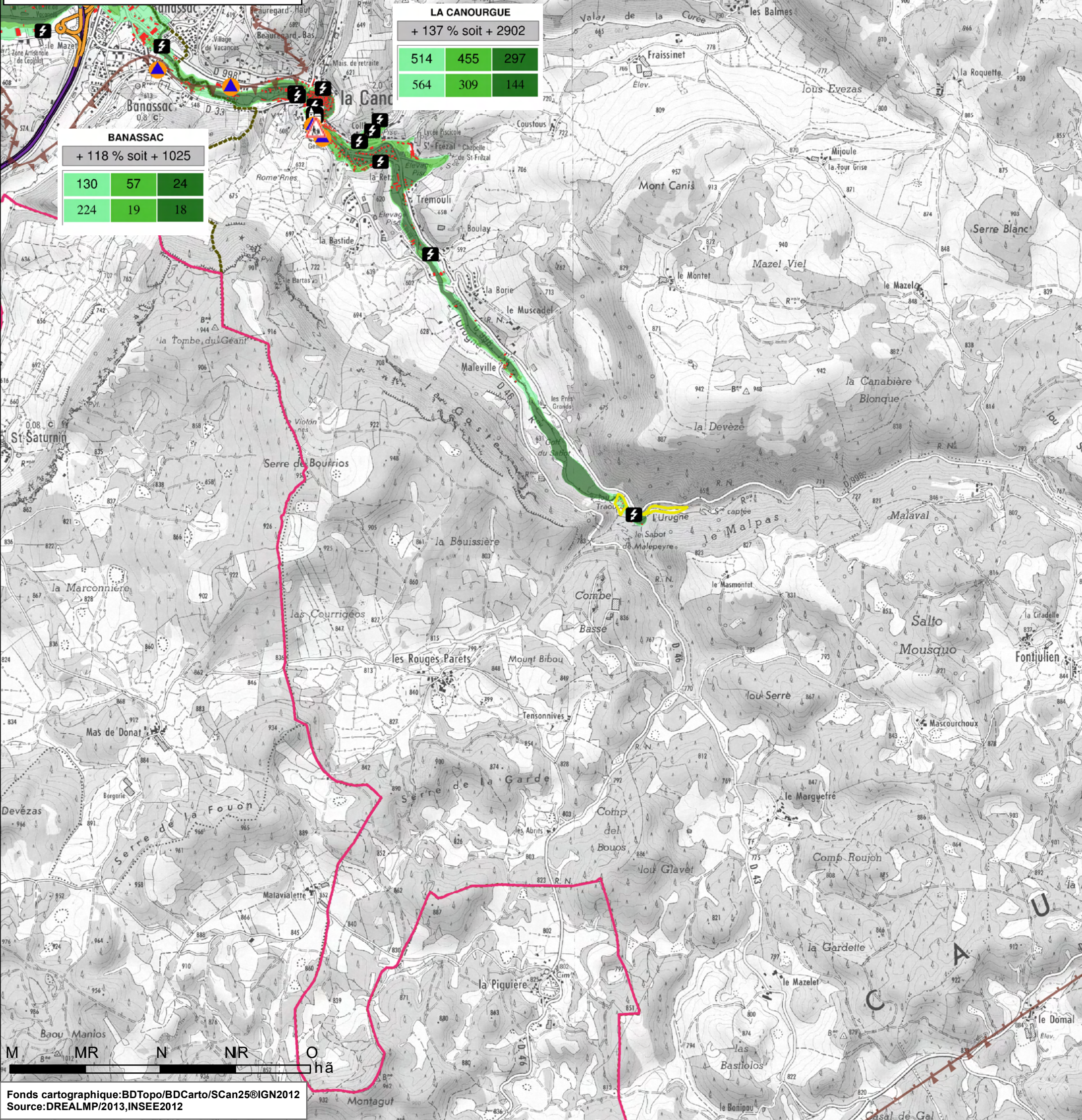
125	950	750
20	375	1410

Population saisonnière par rapport à la population totale de la commune
Population permanente en zone inondable
Nombre d'emplois en zone inondable

Faible probabilité | Moyenne probabilité | Forte probabilité



Carte de Risque



LA CANOURGUE
+ 137 % soit + 2902

514	455	297
564	309	144

BANASSAC
+ 118 % soit + 1025

130	57	24
224	19	18

Fonds cartographique:BDTopo/BDCarto/SCan25©IGN2012
Source:DREALMP/2013,INSEE2012

Probabilité de crue

- Zone à forte probabilité
- Zone à moyenne probabilité
- Zone à faible probabilité

Réseaux

CATEGORIE

- Voie principale
- Voie communale
- Voie départementale
- Voie nationale
- Voie européenne

Découpage administratif

- Commune
- Intercommunalité

Enjeux

- Site classé
- Site inscrit
- Site patrimonial
- Site de protection des populations
- Site de protection des monuments historiques
- Site de protection des zones littorales
- Site de protection des zones littorales
- Site de protection des zones littorales

Autres symboles

- Point de captage
- Point de mesure
- Point de mesure
- Point de mesure

TRI MENDE-MARVEJOLS
Approuvé le 03/12/2014

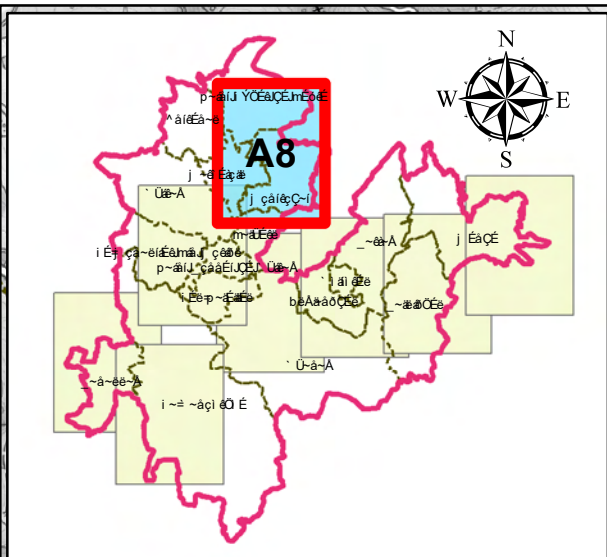
VILLEFRANCHE

+5% soit + 1530 hab à la population totale de la commune

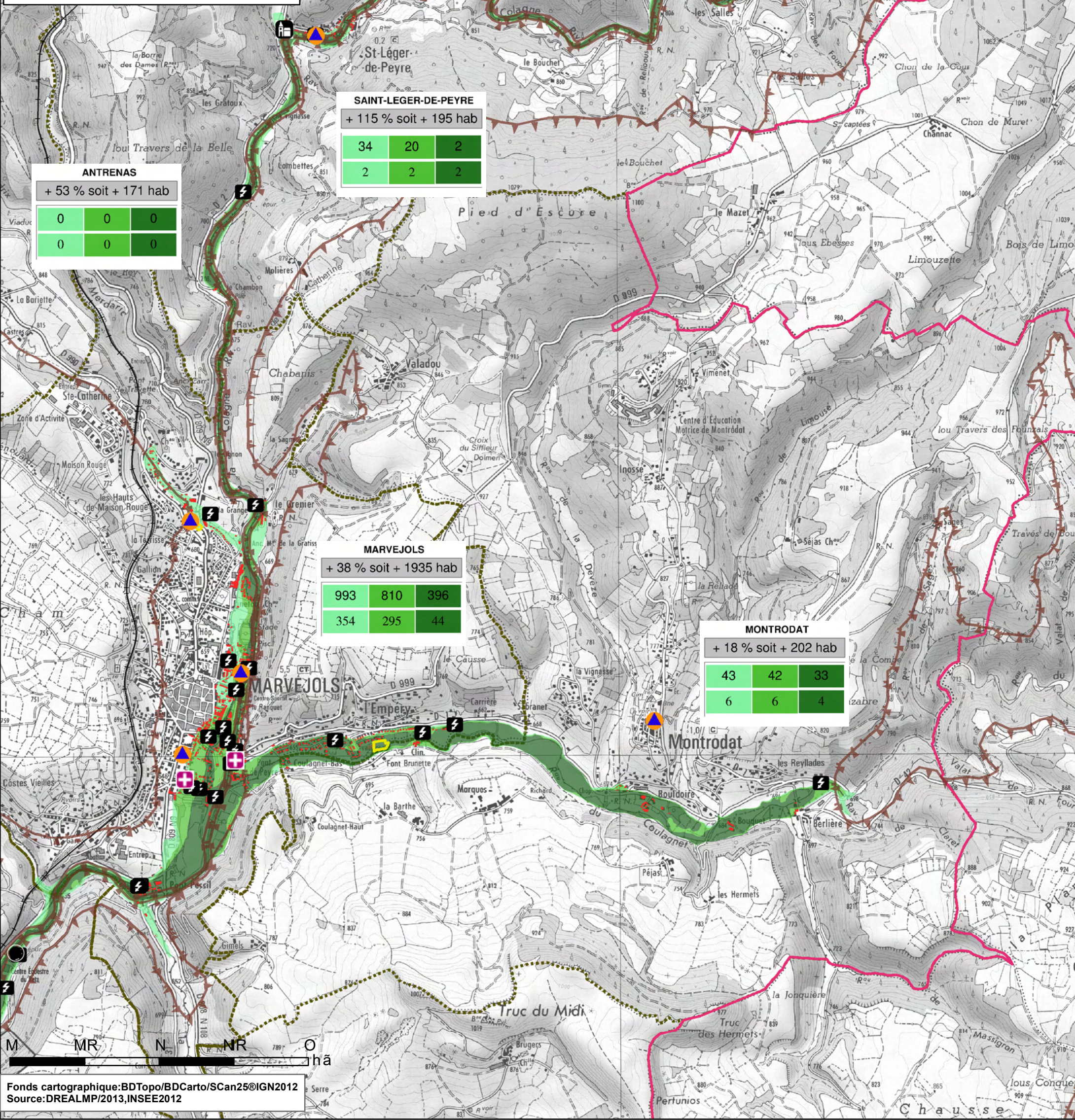
125	950	750
20	375	1410

Population saisonnière par rapport à la population totale de la commune
Population permanente en zone inondable
Nombre d'emplois en zone inondable

Faible probabilité | Moyenne probabilité | Forte probabilité



Carte de Risque



ANTRENAS
+ 53 % soit + 171 hab

0	0	0
0	0	0

SAINT-LEGER-DE-PEYRE
+ 115 % soit + 195 hab

34	20	2
2	2	2

MARVEJOLS
+ 38 % soit + 1935 hab

993	810	396
354	295	44

MONTRODAT
+ 18 % soit + 202 hab

43	42	33
6	6	4

Fonds cartographique:BDTopo/BDCarto/SCan25©IGN2012
Source:DREALMP/2013,INSEE2012

Probabilité de crue

- Faible probabilité
- Moyenne probabilité
- Forte probabilité

Réseaux

CATEGORIE

- oçl iElâ-âçâ-eâAâ-â
- ^i iççl iElâ-âçâ-eâAâ-â
- sçâ-âçâ-eâAâ-â

Découpage administratif

- i ââ-âçâ-eâAâ-â
- i ââ-âçâ-eâAâ-â

Enjeux

- Siâ
- ââ-âçâ-eâAâ-â
- pi ââ-âçâ-eâAâ-â
- m-iââ çââ-âçâ-eâAâ-â
- pi-âçâ-çâ-âçâ-eâAâ-â

Autres symboles

- qâ-âçâ-eâAâ-â
- bi-âçâ-çâ-âçâ-eâAâ-â
- ~ââ-âçâ-eâAâ-â
- bi-âçâ-çâ-âçâ-eâAâ-â
- bi-âçâ-çâ-âçâ-eâAâ-â

TRI MENDE-MARVEJOLS
Approuvé le 03/12/2014

VILLEFRANCHE
+5% soit + 1530 hab

125	950	1530
20	375	1410

Population saisonnière par rapport à la population totale de la commune
Population permanente en zone inondable
Nombre d'emplois en zone inondable

Faible probabilité | Moyenne probabilité | Forte probabilité



Stratégie Locale de Gestion du Risque Inondation du TRI de Mende Marvejols

Comité de pilotage du 29 juin 2017
Préfecture de Mende

Faisons un bout de rivière ensemble





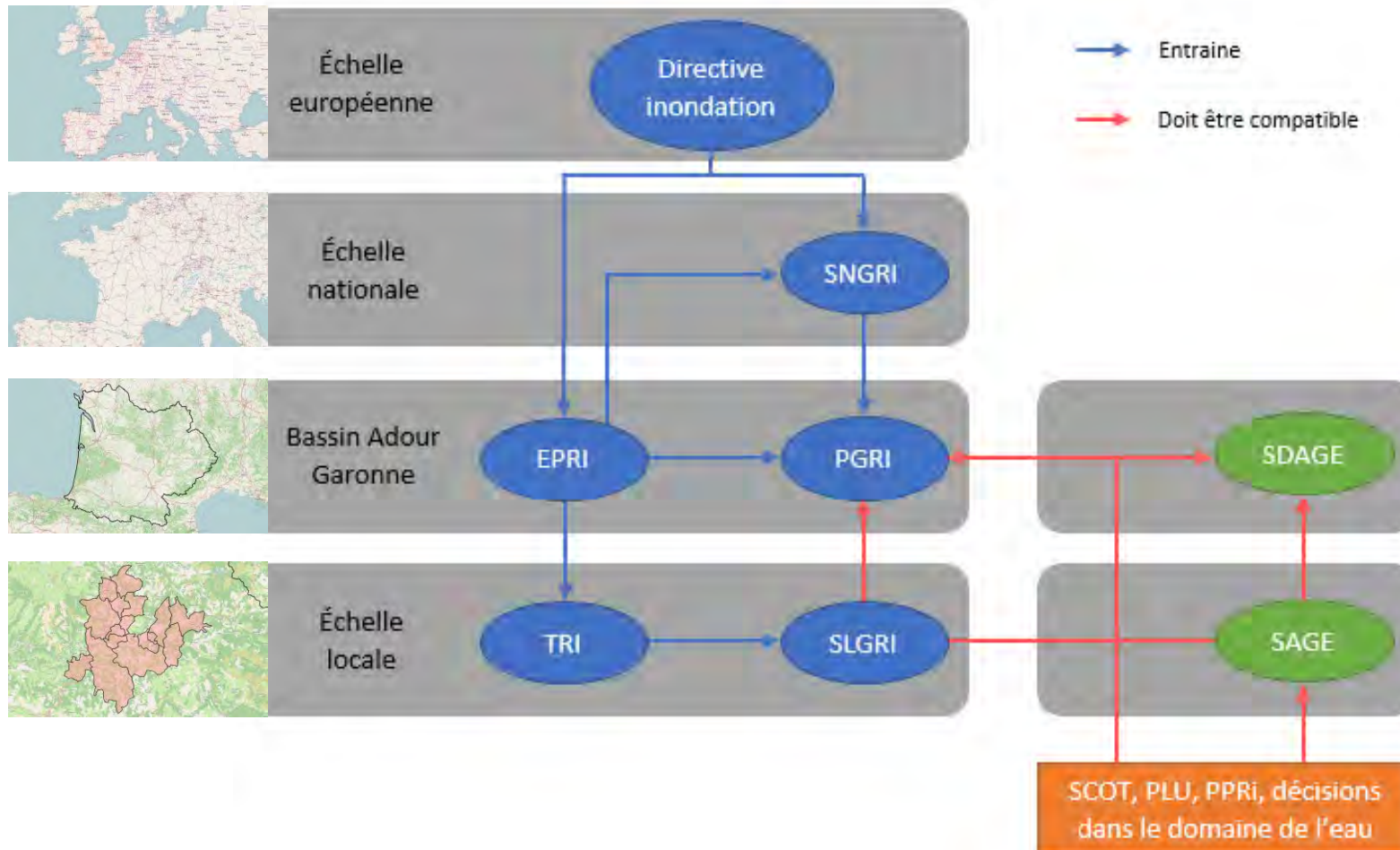
Saint-Martin-de-Vers (46), juin 2008 ©DDM – Marc Salvet

SOMMAIRE

1. Contexte de la SLGRI
2. Présentation du territoire
3. Objectifs et contenu de la stratégie

Contexte de la SLGRI

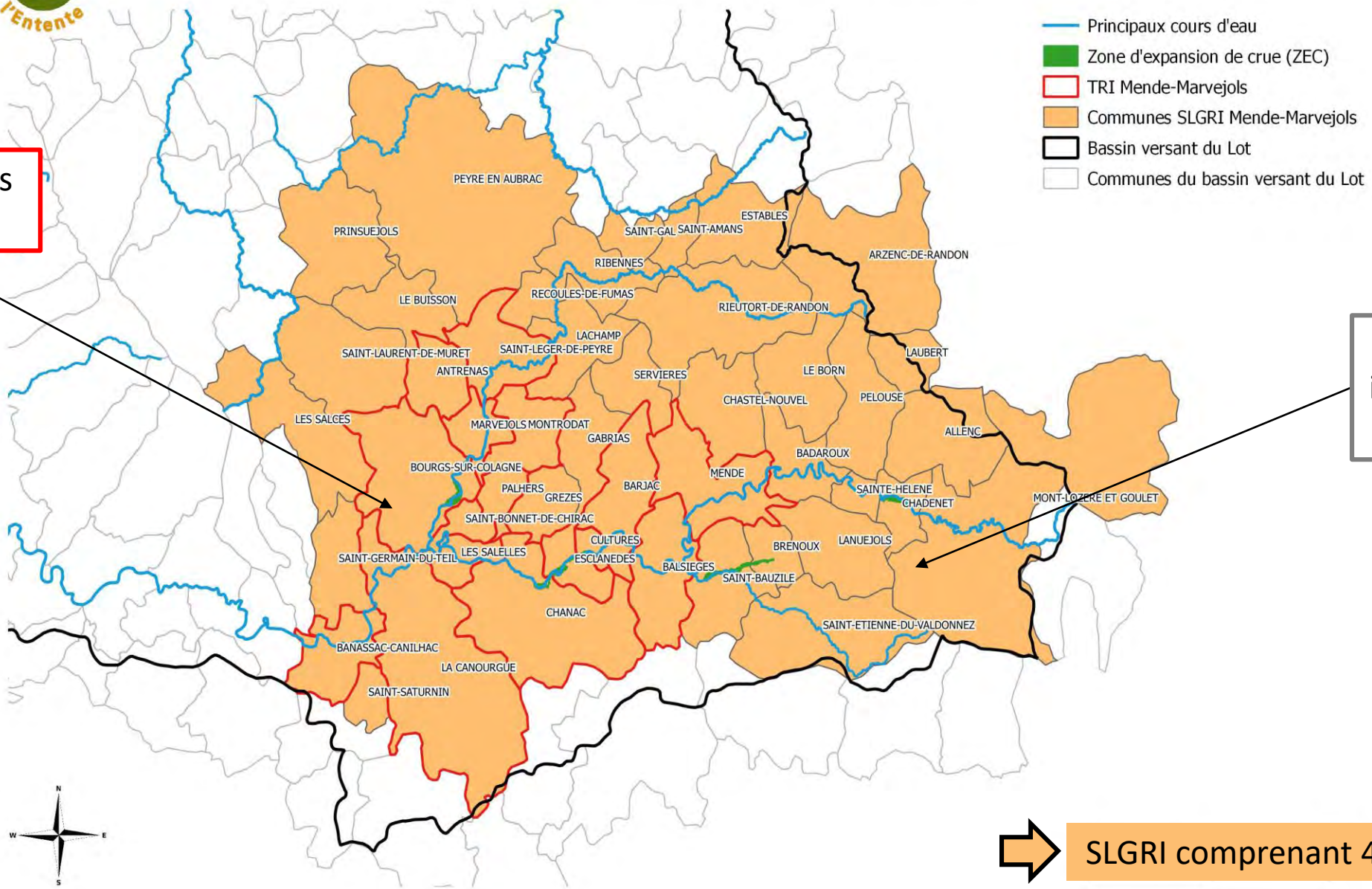
Le cadre réglementaire



Source : Institution Adour, SLGRI Dax, avril 2016

Périmètre de la SLGRI pour le TRI de Mende-Marvejols

16 communes pour le TRI



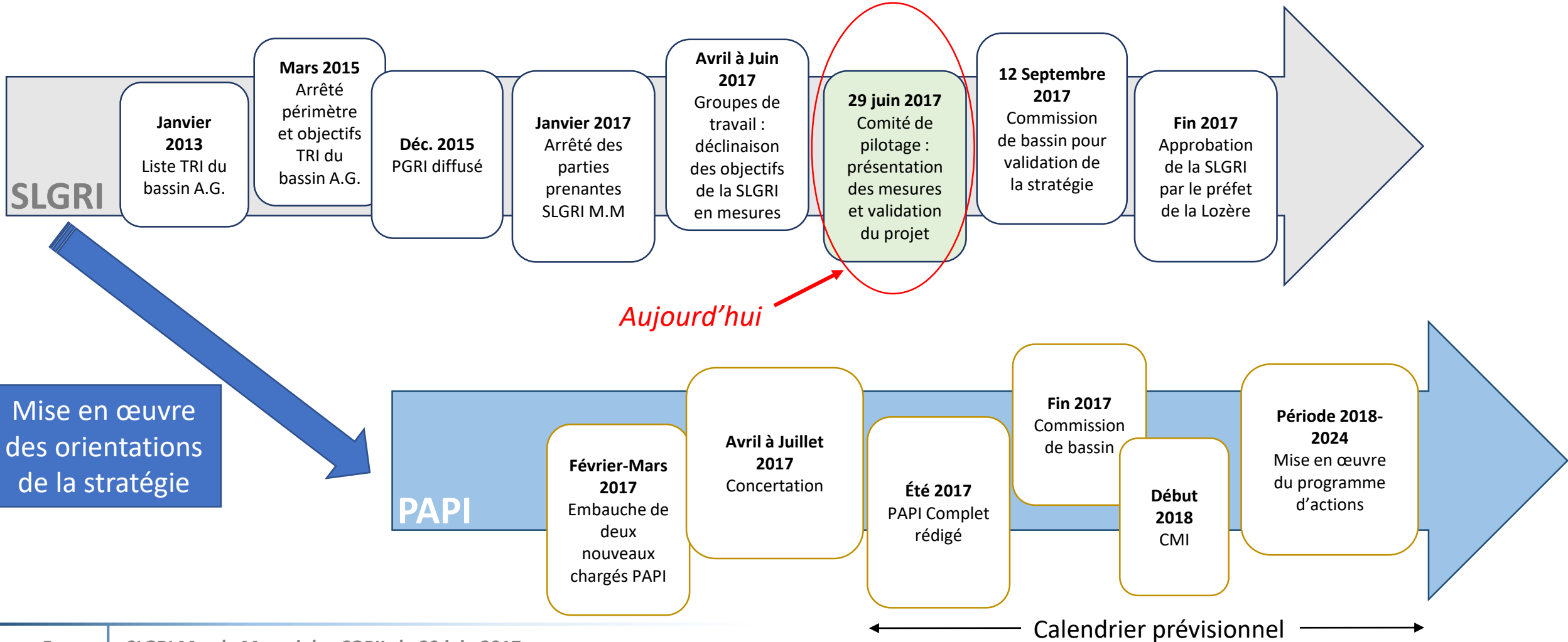
31 communes incluses dans la stratégie

➔ SLGRI comprenant 47 communes



Contexte de la SLGRI

Mise en œuvre et application



Contexte de la SLGRI

Gouvernance

GRUPE DE TRAVAIL (20 Avril)
Entente de la Vallée du Lot
Syndicat de rivière (SMD)
Syndicat mixte de Préfiguration du PNR de l'Aubrac
Agence de l'eau
Etat (DDT48)
Conseil départemental Lozère
SDS du 48
Commission locale de l'eau du SAGE Lot-Amont
EDF



Validation du projet de diagnostic sur le périmètre de la SLGRI
Élaboration des « pistes d'actions »
Concertation participative

Contexte de la SLGRI

Gouvernance

COMITÉ TECHNIQUE (30 Mai)
GRUPE DE TRAVAIL 20/04/17 +
6 Intercommunalités du territoire
SCOT du bassin de vie de Mende
SIDPC de la Préfecture 48
Conseil régional Occitanie
Fédération de pêche du Lot et de l'Aveyron
3 Chambres consulaires
Association française pour la biodiversité
Association Hors d'eau & Association ALEPE



Diversification des acteurs
Variété des intérêts représentés
Affinage du contenu

COMITÉ DE PILOTAGE
COMITÉ TECHNIQUE 30/05/17 +
47 communes du territoire
Préfecture 48
Associations des maires de Lozère
Missions des sociétés d'assurance



Implication des politiques et associations
Consultation sur le rendu final



Quai Petite Roubeyrolle, décembre 2003

SOMMAIRE

1. Contexte de la SLGRI

2. Présentation du territoire

3. Objectifs et contenu de la stratégie

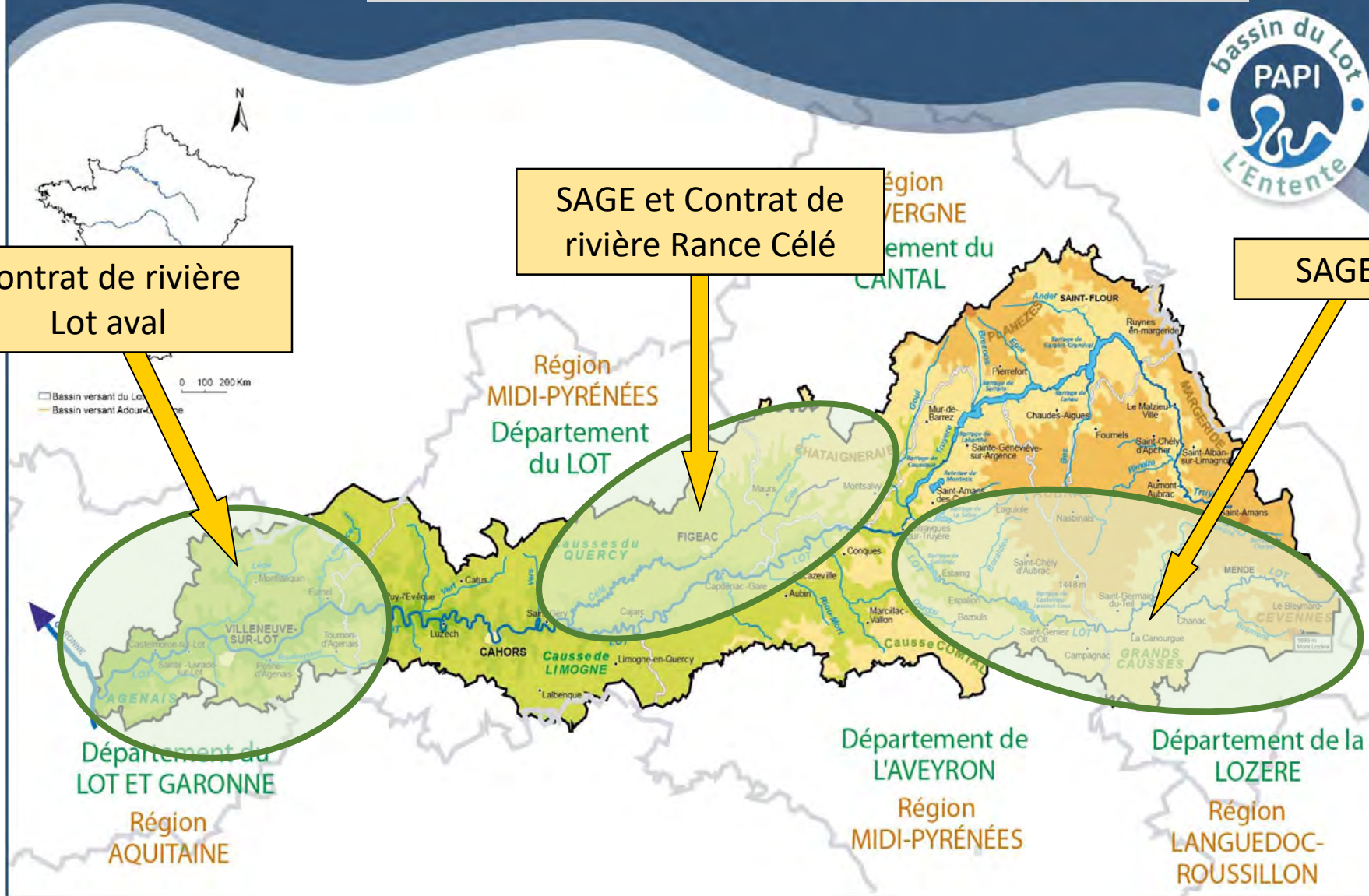
Périmètre des outils de planification et de gestion des risques fluviaux sur le bassin versant du Lot



Contrat de rivière Lot aval

SAGE et Contrat de rivière Rance Célé

SAGE Lot amont



Présentation du territoire

Caractéristiques physiques

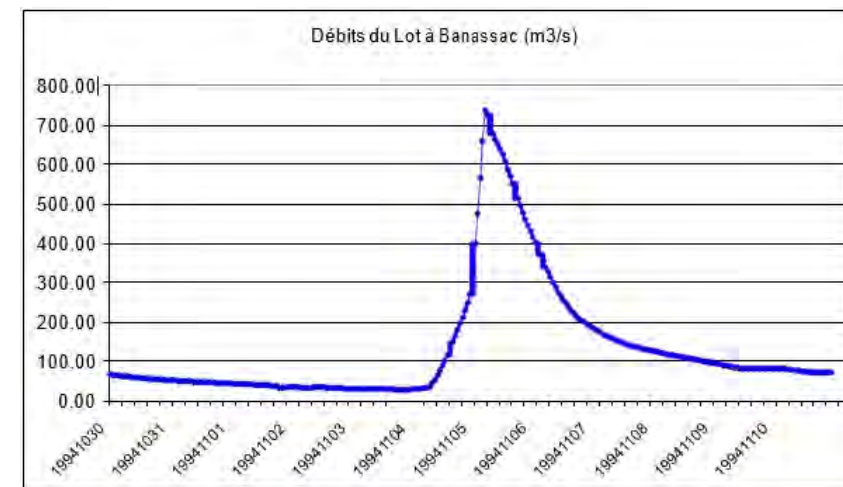
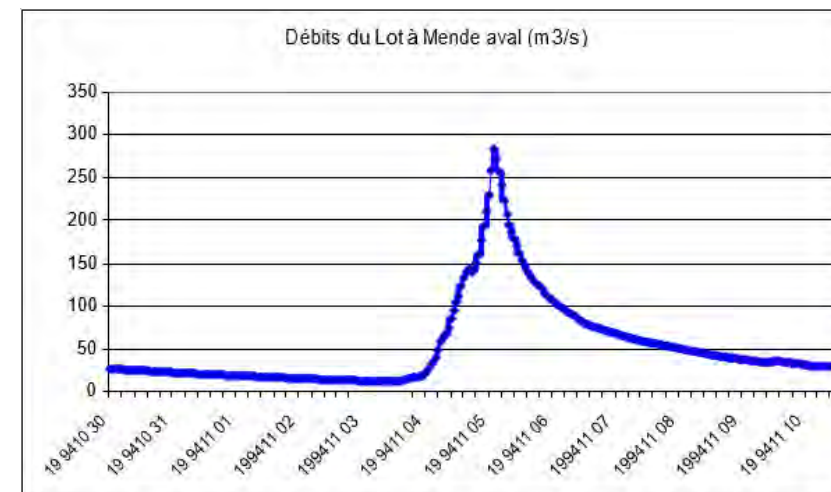
- Territoire situé en tête de bassin du Lot et concerné également par le bassin versant de la Colagne
- Relief de montagne avec des vallées le plus souvent étroites et profondes
- Nombreux affluents
- Concentration des foyers de populations au niveau des vallées



Présentation du territoire

Caractérisation de l'aléa inondation

- Influence des précipitations :
 - cévenoles (amont du bassin)
 - méditerranéenne complexe (ensemble du bassin)
 - peu d'influence des pluies océaniques
- Crues de type « torrentielles » (SCPI, 2010) avec toutefois des réponses un peu moins marquées sur le bassin versant de la Colagne
- Crues rapides et violentes
- Dégâts parfois importants et dépendant des secteurs impactés



Évolution des débits pour deux stations du Lot lors de la crue du 4 et 5 décembre 1994

Présentation du territoire

Historique des crues

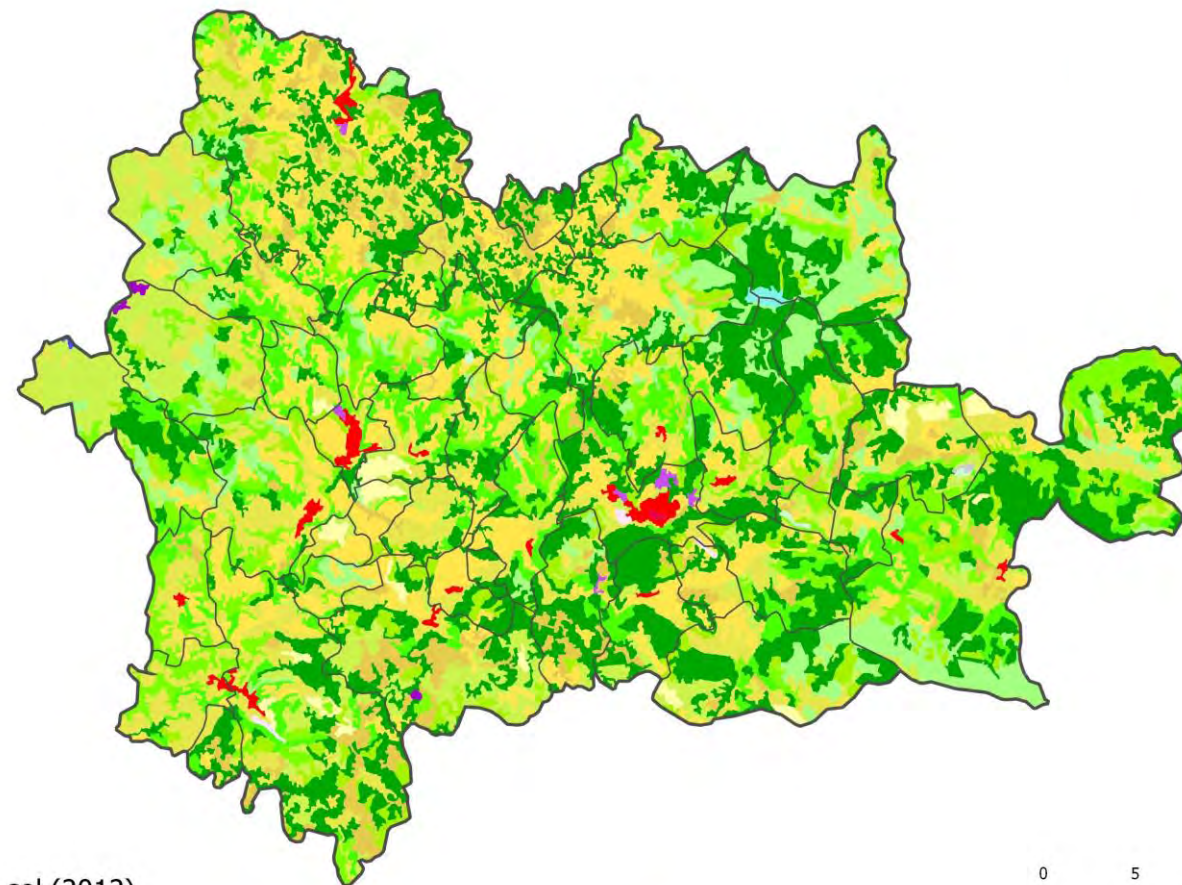
Crues marquantes du Lot à Mende		
4 et 5 décembre 2003	3,80 m	Crue méditerranéenne
5 novembre 1994	3,95 m	Crue cévenole de référence
Autres phénomènes majeurs		
Septembre 1994 (3,10 m à l'échelle)		
24 et 25 septembre 1866		
Octobre ou novembre 1745		
17 octobre 1705		

Crues marquantes de la Colagne au Monastier (Bourgs-sur-Colagne)		
3 décembre 2003	3,80 m	Crue > 20 ans
5 novembre 1994	4,69 m	Crue 50 ans

Présentation du territoire

Enjeux et caractéristiques socio-économiques

- Population du TRI : 27 095 habitants (2013)
SLGRI : 35 411 habitants
- Occupation du sol :
 - Urbanisation limitée à 1% du territoire
 - Majeure partie occupée par des forêts et des prairies naturelles
- Agglomération de Mende et de Marvejols fortement sensible
- Autres enjeux en périphérie des centres-bourgs implantés près des cours d'eau



Occupation du sol (2012)

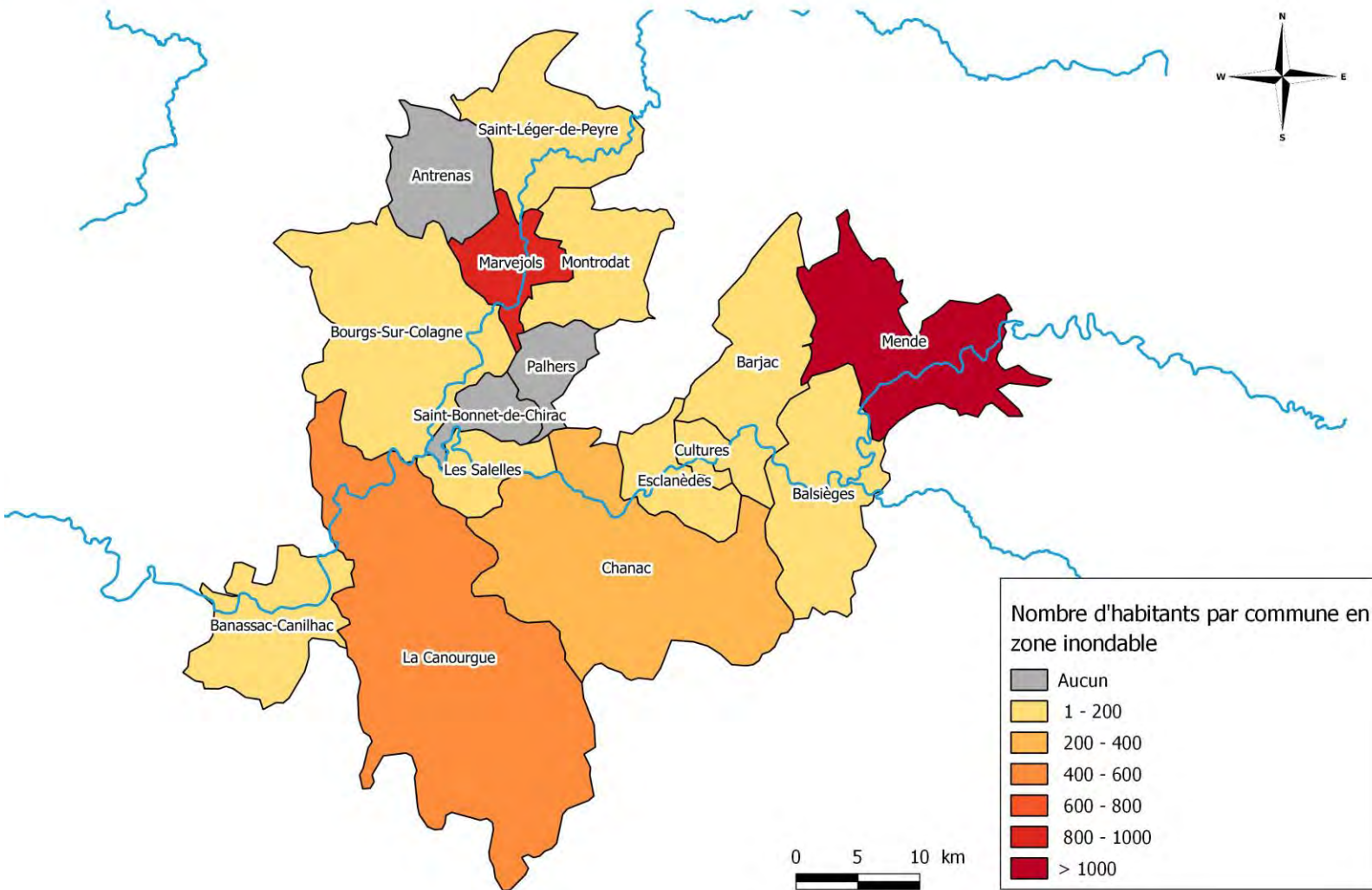


Présentation du territoire

Enjeux exposés aux inondations

Recensement des enjeux

- Population :
 - 3984 personnes en zone inondable (scénario crue extrême) => 14% de la population totale
 - La Canourgue, Marvejols et Mende sont les communes les plus touchées en nombre d'habitants
 - Les communes d'Antrenas, Palhers et Saint-Bonnet-de-Chirac n'ont pas de population concernée par les crues (pour l'ensemble des scénarii)

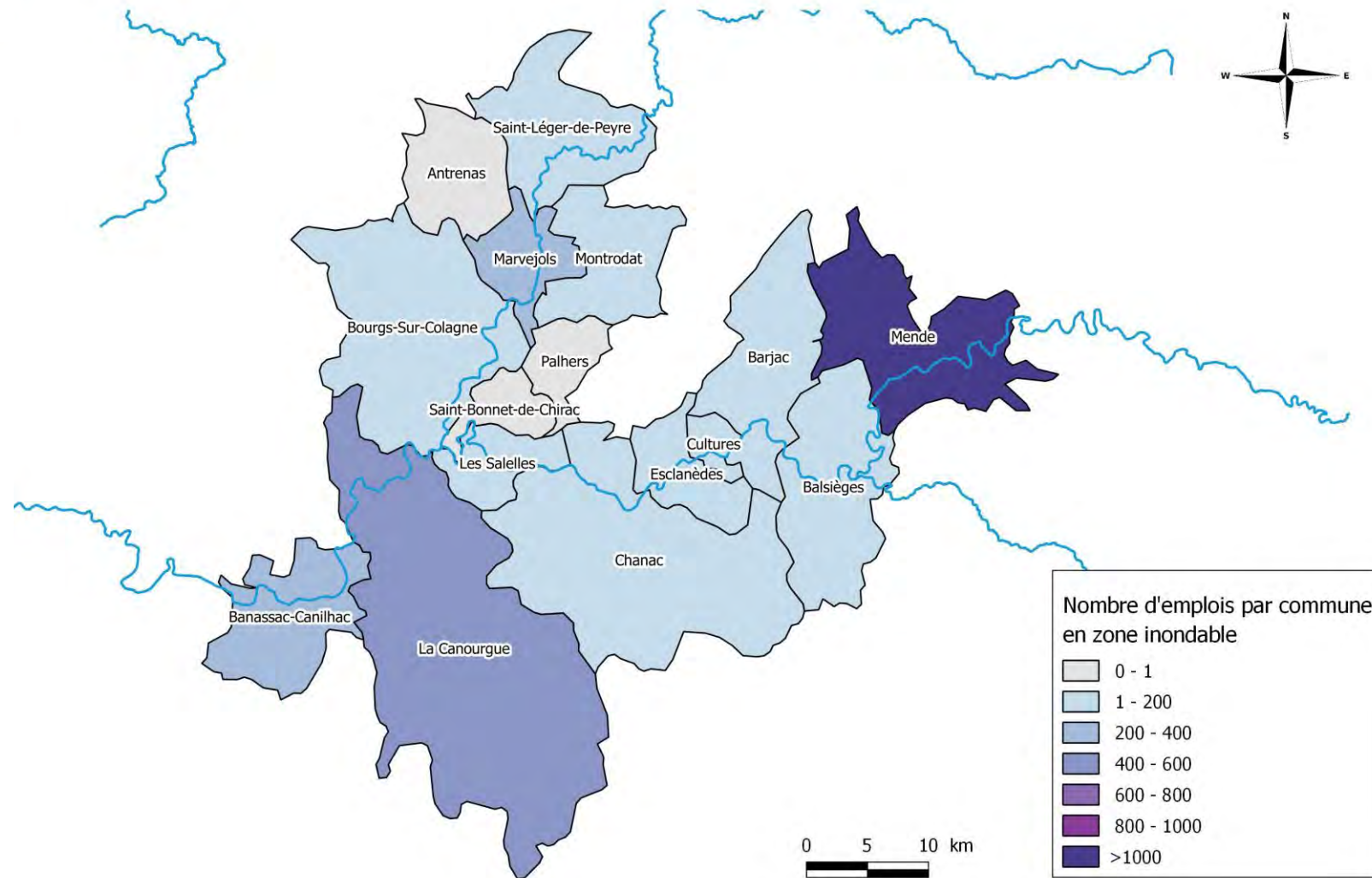


Présentation du territoire

Enjeux exposés aux inondations

Recensement des enjeux

- Activités économiques :
 - 3668 emplois concernés par un scénario de crue extrême
- Routes potentiellement coupées :
 - D988 à Banassac
 - RN88 et D142 à Barjac
 - RN106 à Balsièges
 - RN88 à Les Salelles
- Le centre ville de la Canourgue est entièrement inondable pour une crue rare de l'Urugne avec de nombreux enjeux



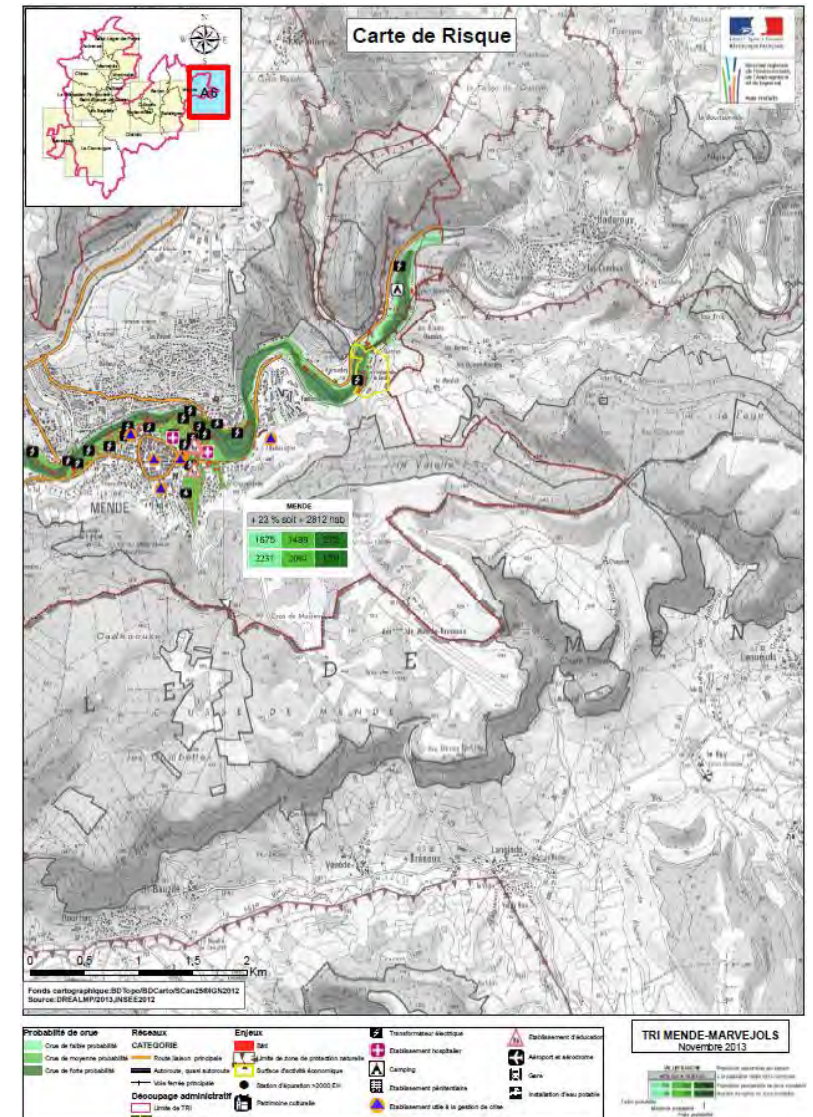
Présentation du territoire

Enjeux exposés aux inondations

Recensement des enjeux

- Surfaces d'activités économiques
- Patrimoine culturel
- Établissement recevant du public (ERP)
 - scolaire
 - hospitalier
 - camping
 - etc...
- Station d'épuration > 2000 EH
- Établissement utile à la gestion de crise

⇒ *Recensement des enjeux effectué dans le cadre de la réalisation des cartographies des TRI*



Présentation du territoire

Enjeux exposés aux inondations

État actuel de la connaissance du risque inondation

- Bonne connaissance :
 - Retours d'expérience
 - Plan de Prévention des Risques inondation (PPRi) - 2001 et 2010
 - Atlas des Zones Inondables (AZI) - 2006
 - Schéma de Cohérence de Prévention des Inondations (SPCI) - 2009
 - Schéma de Prévention des Inondations (SPI Lot-Amont) - 2010
 - Cartographie des surfaces inondables et cartes des risques sur les TRI - 2014
 - Cartographie des Zones Inondables Potentielles (ZIP) - 2015

- Connaissances moins développées sur les petits affluents

Présentation du territoire

Outils réglementaires

Dispositifs existants

- PPRi (Plan de Prévention des Risques inondation)
 - Approuvé sur 20 communes du périmètre de la stratégie locale (12 communes du TRI)
 - Zonage réglementaire basé sur la crue centennale

- Directive inondation (23 Octobre 2007)
 - Vise à réduire les conséquences des inondations
 - SNGRI (niveau national) / PGRI (bassin Adour Garonne) / SLGRI (niveau local)

Présentation du territoire

Dispositifs d'alerte et de gestion de crise existants

Prévision et annonce des crues

- Surveillance par le SPC du tronçon « Lot Amont » de Bagnols-les-Bains à Saint-Laurent d'Olt
- 2 stations de prévision sur le Lot : Bagnols-les-Bains et Mende + une d'observation sur la Colagne

PCS (Plan Communal de Sauvegarde)

Obligatoire pour les communes dans les 2 ans qui suivent l'arrêté d'un PPRi

- 18 approuvés
- 2 en cours de réalisation
- 1 non réalisé

⇒ *Des révisions de documents à prévoir pour les communes ayant fusionnées.*



Présentation du territoire

Information préventive

- DICRIM (Document d'Information Communal sur les Risques Majeurs)
- DDRM (Dossier Départemental sur les Risques Majeurs)
- Repères de crue
- Information acquéreur locataire (IAL)



Présentation du territoire

Outils de gestion de l'eau et des milieux aquatiques

- SDAGE Adour Garonne

(Schéma Directeur d'Aménagement et de Gestion des Eaux)

- Cadre sur la période 2016-2021

- 4 orientations principales

- A : Créer les conditions de gouvernance favorables

- B : Réduire les pollutions

- C : Améliorer la gestion quantitative

- D : Préserver et restaurer les milieux aquatiques

- SAGE sur le Lot Amont

=> La SLGRI doit être compatible avec ces documents.



Pont Notre Dame, décembre 2003

SOMMAIRE

1. Contexte de la SLGRI
2. Présentation du territoire
3. Objectifs et contenu de la stratégie

Objectifs de la SLGRI


A.1

Accompagner les collectivités dans la mise en place de la compétence Gestion de l'Eau, des Milieux Aquatiques et Prévention des Inondations (GEMAPI).

A.1.1 - Élaborer le PAPI Complet du bassin versant du Lot et accompagner la structuration du territoire pour une meilleure gestion des inondations.

Constat

- PAPI d'Intention labellisé en 2014
- Concertation, élaboration et mise en œuvre du PAPI Complet porté par l'Entente
- Compétence GEMAPI au 1er janvier 2018



Pistes d'actions

- Élaborer le PAPI Complet sur le bassin du Lot
- Financer les postes d'animateurs PAPI
- Accompagner vers une structuration de l'EPAGE et du syndicat de rivière à travers des réunions d'information avec les élus communaux et intercommunaux

Objectifs de la SLGRI


B.1

Améliorer la connaissance du risque inondation et la vulnérabilité du territoire.

B.1.1 - Améliorer la connaissance de l'aléa inondation sur le bassin versant du Lot et ses affluents, pour mieux gérer la crise et pour réduire la vulnérabilité du territoire.

Constat

- Bonne connaissance du risque inondation
- Nombreux documents réalisés (PPRi, AZI, SCPI, SPI Lot-Amont, Cartographies TRI, ZIP, ...)
- Information toutefois moins fournie sur les petits affluents



Pistes d'actions

- Améliorer la connaissance sur le ruissellement
- Élaborer des études nouvelles sur les secteurs les plus sensibles
- Produire des cartographies supplémentaires sur les territoires ayant peu de connaissances
- Identifier les zones particulièrement sensibles et y assurer une sensibilisation spécifique


Objectifs de la SLGRI

B.2

Sensibiliser chaque citoyen au risque inondation par l'intermédiaire d'actions concrètes.

B.2.1 - Développer une culture du risque.

Constat
<ul style="list-style-type: none">▪ Faible occurrence de crues rares▪ Mémoire du risque et transmission des connaissances à améliorer▪ Fondement de la culture préventive : le travail avec les scolaires▪ Campagnes de prévention dirigées vers des secteurs ciblés



Pistes d'actions
<ul style="list-style-type: none">➤ Implanter de nouveaux repères de crue et les répertorier dans une base de données➤ Diffuser une exposition itinérante auprès des mairies➤ Organiser une ou plusieurs journée(s) événementielle(s) sur la thématique inondation➤ Aider les collectivités à constituer une communication régulière➤ Réaliser des outils pédagogiques à destination des scolaires➤ Sensibiliser sur le rôle des barrages

Objectifs de la SLGRI


B.2

Sensibiliser chaque citoyen au risque inondation par l'intermédiaire d'actions concrètes.

B.2.2 - Mutualiser l'information sur les crues et les connaissances pour la gestion de crise.

Constat

- Données sur les crues historiques indisponibles ou incomplètes
- Besoin de recenser et de centraliser les informations dans une base de données (Observatoire des crues)
- Généraliser le « retour d'expérience » terrain lors d'un évènement



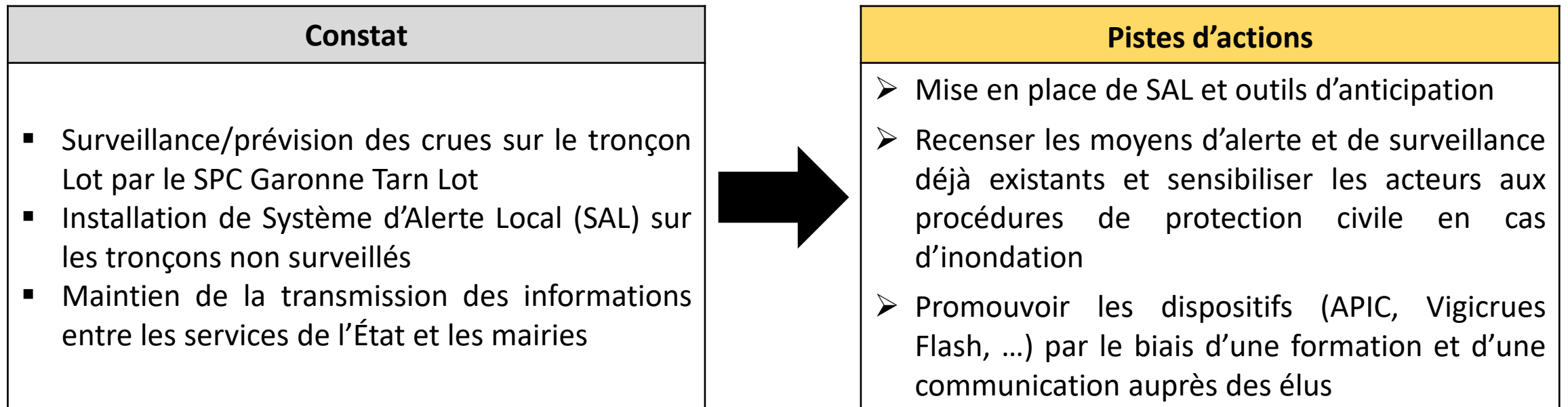
Pistes d'actions

- Promouvoir un rapprochement des services pour le partage de données
- Développer les relevés (cartographie, laisses de crue, photos) afin d'améliorer la connaissance
- Alimenter la base de données de l'Observatoire des crues et les autres sites (BDHI, plateforme nationale des repères de crues...)

Objectifs de la SLGRI

C.1 Développer l'alerte et la gestion de crise.

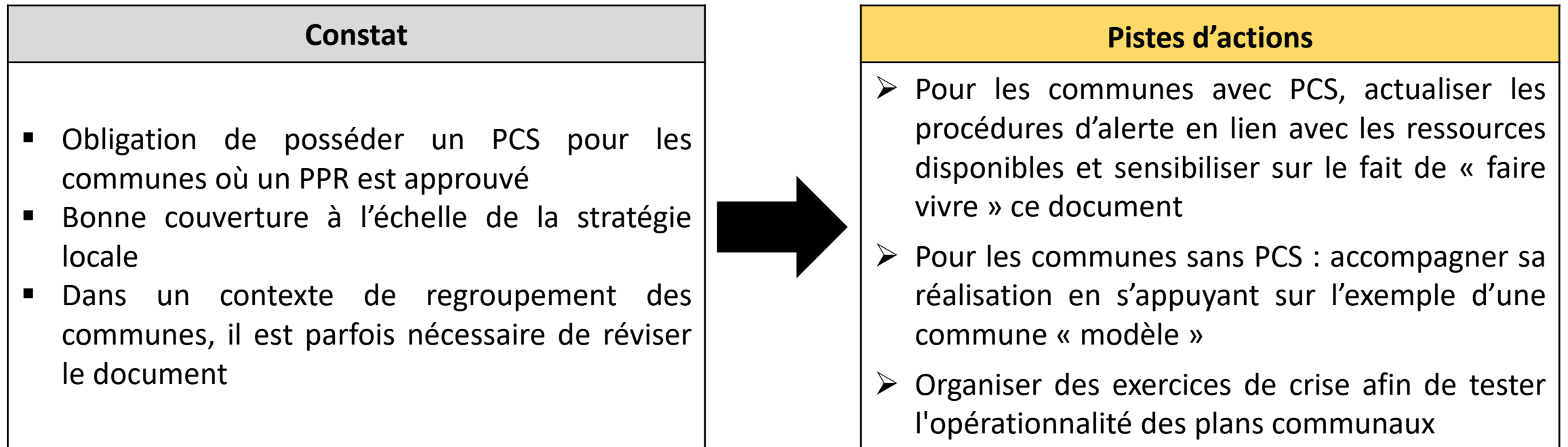
C.1.1 - Améliorer le système de surveillance, de prévision, d'alerte et de transmission de l'information sur les crues.



Objectifs de la SLGRI

C.1 Développer l'alerte et la gestion de crise.

C.1.2 - Veiller à l'actualisation des PCS (voire PICS), et à leur actualisation régulière, en assurant une cohérence du volet « inondation » à l'échelle du bassin versant du Lot.



Objectifs de la SLGRI


D.1

Intégrer la prévention des inondations dans les documents de planification.

D.1.1 - Éviter d'aggraver la vulnérabilité en orientant le développement urbain en dehors des zones à risques.

Constat

- Prise en compte du zonage PPRi dans les documents d'aménagement
- Tenir compte des risques avec l'intégration d'un volet inondation dans les Plans Locaux d'Urbanisme (PLU)



Pistes d'actions

- Valoriser auprès des élus les ZEC identifiés et les zones humides à préserver (à inclure dans PLU, PCS, DICRIM)
- Pour les communes sans PPRi, inclure un « *porter à connaissance* » du risque inondation lorsqu'il est connu

Objectifs de la SLGRI


D.2

Adapter les enjeux aux risques par l'intermédiaire d'opérations de réduction de la vulnérabilité des enjeux.

D.2.1 - Affiner la connaissance des enjeux du territoire pour mieux cibler les opérations de réduction de la vulnérabilité.

Constat

- Connaissance des enjeux par le biais de plusieurs études.
- Réalisation de diagnostics de vulnérabilités réalisés dans le cadre du PAPI d'Intention
- Informations sur les solutions pratiques à mettre en œuvre afin de réduire la vulnérabilité



Pistes d'actions

- Informer sur les obligations réglementaires
- Poursuivre et compléter la réalisation de diagnostics
- Produire des guides de préconisations de réduction de la vulnérabilité pour différents usagers (particuliers, agriculteurs, commerces...)

Objectifs de la SLGRI


E.1

Préserver les ZEC et optimiser leur potentiel pour ralentir la dynamique des écoulements.

E.1.1 - Favoriser la rétention dynamique des écoulements par la gestion, la préservation et la protection des espaces de mobilité, des zones d'expansion de crue et des zones humides.

Constat

- Peu de Zones d'Expansion de Crue (ZEC) sur le territoire du Lot Amont
- Espaces qui sont déjà fortement sollicités lors des crues fréquentes



Pistes d'actions

- Communiquer sur les ZEC et les zones humides
- Accompagner le suivi de la transcription des ZEC dans les documents d'urbanisme communaux
- Sensibiliser les agriculteurs aux mesures de ralentissement des ruissellements (guide des bonnes pratiques, actions de sensibilisation...)

Objectifs de la SLGRI


E.1

Préserver les ZEC et optimiser leur potentiel pour ralentir la dynamique des écoulements.

E.1.2 - Veiller à un entretien global, cohérent et planifié des cours d'eau.

Constat

- Entretien des cours d'eau pour éviter les facteurs de sur-aléa (embâcles)
- Présence d'un syndicat de rivière sur le territoire de la stratégie
- Compétence GEMAPI au 1er janvier 2018



Pistes d'actions

- Veiller à un entretien global, cohérent et planifié des cours d'eau au travers des contrats de rivière, PPG, SAGE...

Objectifs de la SLGRI


F.1

Protéger des vies humaines par des travaux d'aménagement et garantir une bonne gestion des ouvrages de protection.

F.1.1 - Après une analyse globale et multi-critères, définir les travaux de protection les plus pertinents.

Constat

- Différentes études réalisés dans le cadre du PAPI d'Intention (Mende, St-Léger-de-Peyre, Marvejols/Montrodat...)
- Obligation du cahier des charges de réaliser une Analyse Coût bénéfice (ACB)



Pistes d'actions

- Réaliser les travaux acceptés localement, techniquement et financièrement pertinents
- Intégrer la connaissance et la prise en compte des enjeux environnementaux dans la conception des ouvrages et des projets



Merci de votre participation !

Faisons un bout de rivière ensemble



Direction Départementale
des Territoires





COMPTE RENDU

Comité de Pilotage pour la présentation de la SLGRI du TRI de Mende-Marvejols.	Rédigé par : VANNIENWENHOVE Florian
Date : Le 29/06/2017	Lieu : Salle des fêtes de la Préfecture, Mende

Date de diffusion : le 06/07/2017

Participants

- Monsieur OLIVIER Thierry, Secrétaire général de la Préfecture 48
- Monsieur LOMI René Paul, DDT48
- Monsieur ANDRE Rémi, Maire de Montrodat, Président de la communauté de communes du Gévaudan
- Monsieur ARIENTE Charles, Adjoint Bourg sur Colagne
- Madame BADAROUX Suzanne, Maire des Salelles
- Monsieur BERGOGNE Francis, Maire de Barjac
- Monsieur BERGONHE Éric, Adjoint Mairie d'Esclanèdes
- Monsieur FONTUGNE Gilbert, Maire d'Antrenas
- Madame LORI Sabrina, Mairie Banassac-Canilhac
- Monsieur LOUVEAU Vincent, Syndicat Mixte Lot Dourdou
- Monsieur MALLE Yves, Maire délégué de Chirac
- Monsieur MERLE Marcel, Maire de Marvejols
- Madame PETITALOT Agnès, Communauté de communes du Gévaudan
- Monsieur RAYMOND André, Maire de Palhers
- Madame RECOULIN Isabelle, Maire de Saint Bonnet de Chirac
- Monsieur SOBLECHERO Alain, Mairie de Mende
- Madame ECKERT Sophie, SIDPC 48
- Madame GAZAGNE Emilie, Chambre de Commerce et d'Industrie de Lozère
- Monsieur GUENIN Jean-Michel, Missions des Assureurs
- Monsieur MIRAOUI David, Association Hors d'eaux
- Madame SERRANO Diane, SDIS 48
- Monsieur ALEXANDRE Olivier, DDT48
- Monsieur MARTIN Philippe, DDT48
- Monsieur GUIRALDENQ Dominique, DD48
- Monsieur VANNIENWENHOVE Florian, Entente vallée du Lot

Excusés

- Madame la Présidente du Conseil Régional Occitanie
- Madame la Présidente de la Chambre d'Agriculture de Lozère
- Monsieur ITIER Jean-Paul, Président de la CLE du SAGE Lot-Amont, Maire de St-Léger-de Peyre

Préambule :

Le présent compte-rendu se définit comme une synthèse des échanges réalisés lors de la réunion du 29/06/2017 à Mende. Il n'a pas vocation à rappeler la présentation ayant été réalisée, cette dernière étant annexée au présent document.

Ordre du jour de la réunion :

La réunion est organisée à l'initiative conjointe de l'Entente Lot (EPTB Lot) et de la Direction Départementale des Territoires de Lozère (DDT 48), dans le cadre de l'élaboration de la Stratégie Locale de Gestion des Risques d'Inondations (SLGRI) du Territoire à Risque Important d'Inondation (TRI) de Mende Marvejols.

Ce comité de pilotage (COFIL) a été constitué dans l'objectif d'associer les politiques et les associations à l'élaboration de la stratégie locale, ainsi que de consulter l'ensemble des parties prenantes sur son contenu.

Pour rappel, un comité technique s'était réuni :

- le 20 avril, pour valider le projet de diagnostic sur le périmètre de la SLGRI et élaborer les premières « pistes d'actions » de la stratégie,
- le 30 mai, pour affiner le contenu avec une diversification des acteurs impliqués et une plus grande variété des intérêts représentés.

Présentation :

La présentation est jointe au présent compte-rendu et se compose en trois grandes parties :

- Contexte de la SLGRI,
- Présentation du territoire,
- Objectifs et contenus de la stratégie.

Introduction :

- Le COFIL du 29 juin 2017 relatif à la SLGRI du TRI de Mende Marvejols s'ouvre par un mot d'introduction de Monsieur OLIVIER Thierry, Secrétaire général de la Préfecture de Lozère.
- Monsieur LOMI René Paul, directeur de la DDT48 prend également la parole et apporte des éléments de précisions sur la différence existante entre la SLGRI et le Programme d'Actions de Prévention des Inondations (PAPI).

La Stratégie Locale à vocation d'être la base de réflexion sur les actions à mener en vue de lutter contre la problématique des inondations sur ce territoire. Le PAPI est la réponse opérationnelle à cette stratégie, avec la mise en place d'actions concrètes et permettant de mobiliser des fonds de l'État (via le FPRNM dit « Fonds Barnier ») une fois le programme labellisé.

- Monsieur LOMI explique l'intérêt de cette réunion qui a pour vocation de présenter les orientations stratégiques. Il invite les membres du COFIL présent à réagir aux objectifs



présentés ce jour, tout en ajoutant qu'un délai supplémentaire sera accordée pour permettre une consultation de l'ensemble des parties prenantes.

La DDT rappelle que c'est le caractère grave des crues qui a permis de retenir ce TRI, malgré une population impactée relativement faible.

- Monsieur LOUVEAU Vincent, du Syndicat Mixte Lot-Dourdou, ajoute également que le territoire est bien structuré et que de nombreuses actions et études ont déjà été réalisées par le passé. Au travers de celles qui étaient inscrites dans le PAPI d'Intention, mais également via le SPI-Lot Amont (2010) et le SCPI du bassin du Lot (2009) porté par l'Entente vallée du Lot, le territoire bénéficie d'une bonne connaissance sur le phénomène et les enjeux liés aux inondations.

Remarques concernant les objectifs et les pistes d'actions :

➤ *Objectifs A : Développer les gouvernances*

- La DDT48 apporte une précision sur le terme d'EPAGE (Etablissements Publics d'Aménagement et de Gestion des Eaux). C'est la structure qui aura vocation mettre en place la compétence Gestion des Milieux Aquatiques et Prévention des Inondations (GEMAPI) à l'échelle locale.

➤ *Objectifs B : Connaissance et culture du risque*

- De nombreuses actions ont déjà été menées afin d'affiner la connaissance sur le territoire.

Le SMLD évoque les diagnostics de vulnérabilités. Ils sont un vrai atout pour améliorer la connaissance et la culture du risque auprès des populations exposées.

Au-delà des enquêtes de terrain réalisés dans le cadre du PAPI d'Intention, les communes diagnostiquées ont permis de faire remonter des informations intéressantes sur les événements historiques. Des photos, des témoignages ont ainsi été récoltés, démontrant dans la finalité que les riverains sont aussi acteurs de leur propre culture du risque.

➤ *Objectifs C : Préparation et gestion de crise*

- La DDT48 présente brièvement les dispositifs APIC (Avertissement Pluies Intenses à l'échelle des Communes) et Vigicrues Flash. Tous les deux sont des outils gratuits et destinés aux élus locaux.

APIC avertit d'un phénomène pluvieux intense en cours et est accessible à l'ensemble des communes. Les usagers peuvent s'abonner à une ou plusieurs communes ; l'intérêt étant d'être alerté sur ce qui se passe en amont.

Vigicrues Flash est plus récent et n'est pas encore accessible à l'ensemble des communes. Il permet cette fois-ci d'être alerté d'un risque de crue, selon plusieurs niveaux. Contrairement aux alertes émises par le SPC qui résultent d'une observation aux stations hydrométriques, Vigicrues Flash se base sur une interpolation entre les précipitations susceptibles de tomber et la réaction du cours d'eau qui en résulterait.

- La proposition de densifier le maillage des stations de mesures est évoquée et semble pertinente.



Le SMLD répond que la DREAL ne peut pas étendre son dispositif d'alerte, en particulier sur des cours d'eau où les réactions sont trop rapides. Les dispositifs tels que APIC et Vigicrues Flash ont notamment été élaborés pour suppléer ces manquements.

L'installation de Système d'Alerte Local (SAL) comme celui qui est en cours d'étude sur la Colagne peut également être un bon moyen d'améliorer l'alerte. Il reste toutefois des points à éclaircir, liés à des questions de responsabilités et de maintenance du système.

- Concernant le Plan Communal de Sauvegarde (PCS), il est indiqué que le SIDPC travaille déjà sur cette thématique avec les communes. Il a pour mission d'accompagner et de mobiliser les municipalités dans l'élaboration de leur PCS.

➤ *Objectifs D : Meilleure prise en compte du risque dans l'aménagement*

- Concernant les diagnostics de vulnérabilités, les préconisations fournies suite aux enquêtes ne restent qu'informatives, et leur mise en œuvre reste de l'initiative des particuliers. En effet, si le PPRi ne prévoit pas de travaux obligatoires, aucune subvention de l'État ne peut être accordée en vue de réduire la vulnérabilité des biens. Le PAPI ne permet pas non plus de mobiliser des fonds pour la réalisation d'un ensemble de protection, toutefois, des actions ponctuelles portées par une collectivité territoriale peuvent bénéficier d'un financement. L'achat de batardeaux par la commune d'Espalion est à l'étude. Les modalités techniques restent toutefois à préciser.
- Sur le volet communication, le terme « entreprises » va être ajoutée à la piste d'action visant à produire des guides de préconisations de réduction de la vulnérabilité.

➤ *Objectifs E : Gestion des capacités d'écoulement et restauration des zones d'expansion de crue*

- Pour appuyer l'intérêt d'avoir une gestion globale et cohérente des cours d'eau, le SMLD évoque l'exemple de Lamalou-les-Bains en 2014 où un phénomène d'embâcle avait provoqué la formation d'un barrage. En cédant, celui-ci a engendré une vague importante sur l'aval et fut à l'origine de dommages humains et matériels.

➤ *Objectifs F : Ouvrages de protection*

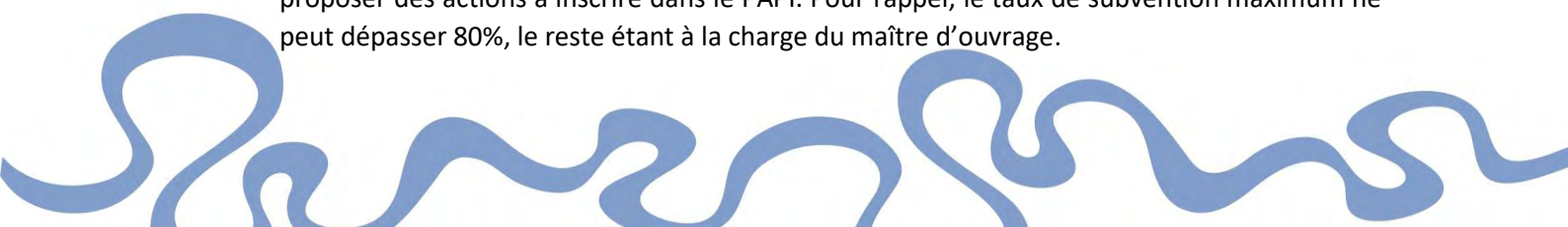
- Pas de remarques particulières sur ce point.

Discussions :

À la suite du PAPI d'Intention labellisé en 2014, un PAPI Complet est en cours d'élaboration et portée par l'Entente vallée du Lot. Celui-ci permettra de mettre en œuvre les pistes d'actions ciblées dans la SLGRI, tout en bénéficiant de subventions de l'État via la labellisation du programme.

Le dossier de candidature sera déposé au plus tard fin d'ici la fin septembre, pour une validation et un début de mise en œuvre au premier semestre de l'année 2018.

- Les communes font remarquer qu'elles n'ont pas forcément les moyens financiers pour proposer des actions à inscrire dans le PAPI. Pour rappel, le taux de subvention maximum ne peut dépasser 80%, le reste étant à la charge du maître d'ouvrage.



- Certaines communes font le constat que le « principe de précaution » tend à vulgariser les alertes. Il en résulte pour les municipalités des vigilances parfois non justifiées et qui nuisent à la visibilité de chacune.
- La composante inondations de la GEMAPI s'attache principalement à la gestion des ouvrages. Sur le territoire, il y en a très peu. Le SMLD a fait le tour des communautés de communes de la Lozère et n'a recensé qu'un ou deux cas qui intègrent cette dimension.
- La notion de ruissellement inscrite dans l'objectif B : « *Connaissance et culture du risque* », apparaît trop vaste. Ce terme demeure flou et est encore mal cerné. Dans l'éventualité d'études sur l'amélioration de la connaissance qui engendreraient des préconisations d'aménagements, cela pose la question du financement et de la responsabilité (qui devra réaliser les travaux ?)

La mission des assureurs précise que pour eux, la notion de ruissellement est prise au sens large du terme. Il n'y a pas de distinction à effectuer entre une inondation par débordement de cours d'eau et un phénomène lié à une anthropisation.

La réunion se clôture par un mot de la DDT qui précise les prochaines étapes en vue de la validation de la SLGRI pour la fin de l'année.

Suite de la démarche :

Afin que l'ensemble des parties prenantes puissent prendre connaissance de la stratégie proposée, les comptes-rendus des réunions, le tableau des objectifs et le support de présentation du COPIL vont être adressés par mail.

L'Entente vallée du Lot et la DDT48 laissent ensuite un délai de quelques jours pour consultation et pour permettre de faire remonter les observations de chacun suite aux dispositions et aux pistes d'actions proposées.

Vos remarques, observations et commentaires sont à adresser à :

L'Entente Interdépartementale de la vallée du Lot
Monsieur VANNIENWENHOVE Florian
tél : 05.65.53.99.22
f.vannienwenhove@valleedulot.com

La rédaction complète de la SLGRI sera ensuite effective d'ici la fin juillet, puis transmise aux services de la DREAL pour son instruction.

La présentation et la validation de cette stratégie est prévue lors de la commission de bassin (CMB) du 12 septembre, avant son approbation par Monsieur le Préfet de la Lozère, au plus tard le 31 décembre 2017.

