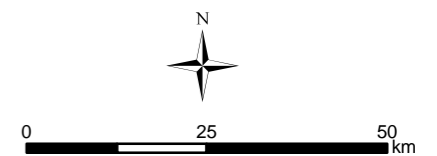




Les cartes sont exploitables au 1/100 000^{ème}
et ne doivent pas faire l'objet de zoom
pour leur interprétation
Réactualisation tous les 6 ans

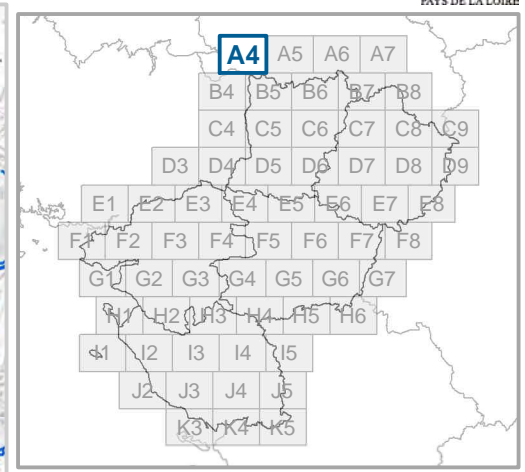
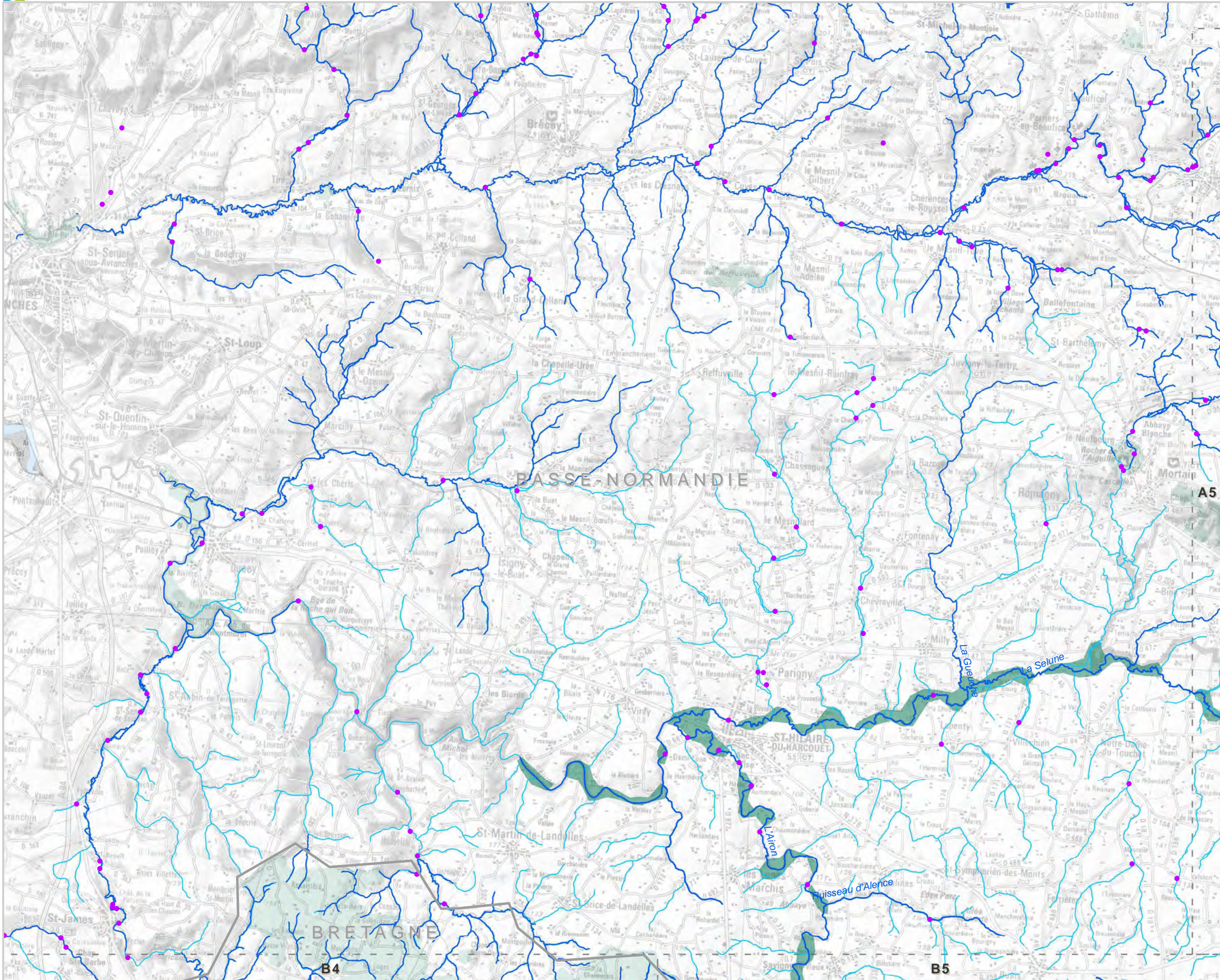


DREAL/Région des Pays de la Loire
Tous droits réservés

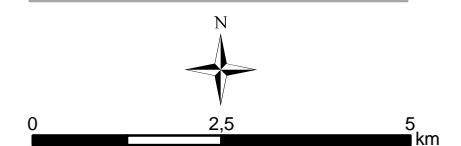
Sources : IGN® BD CARTO© - fond : ASTER DEM - Biotope

Réalisation : Biotope
Avril 2014



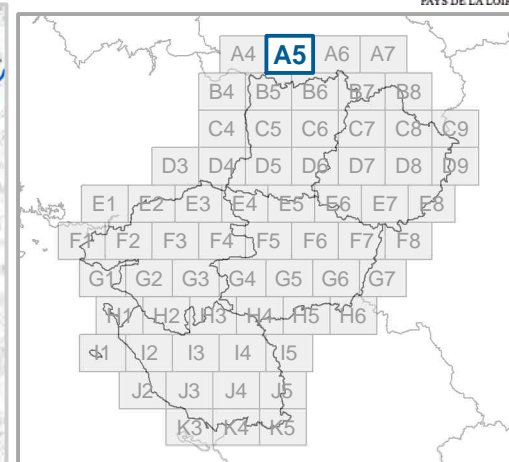
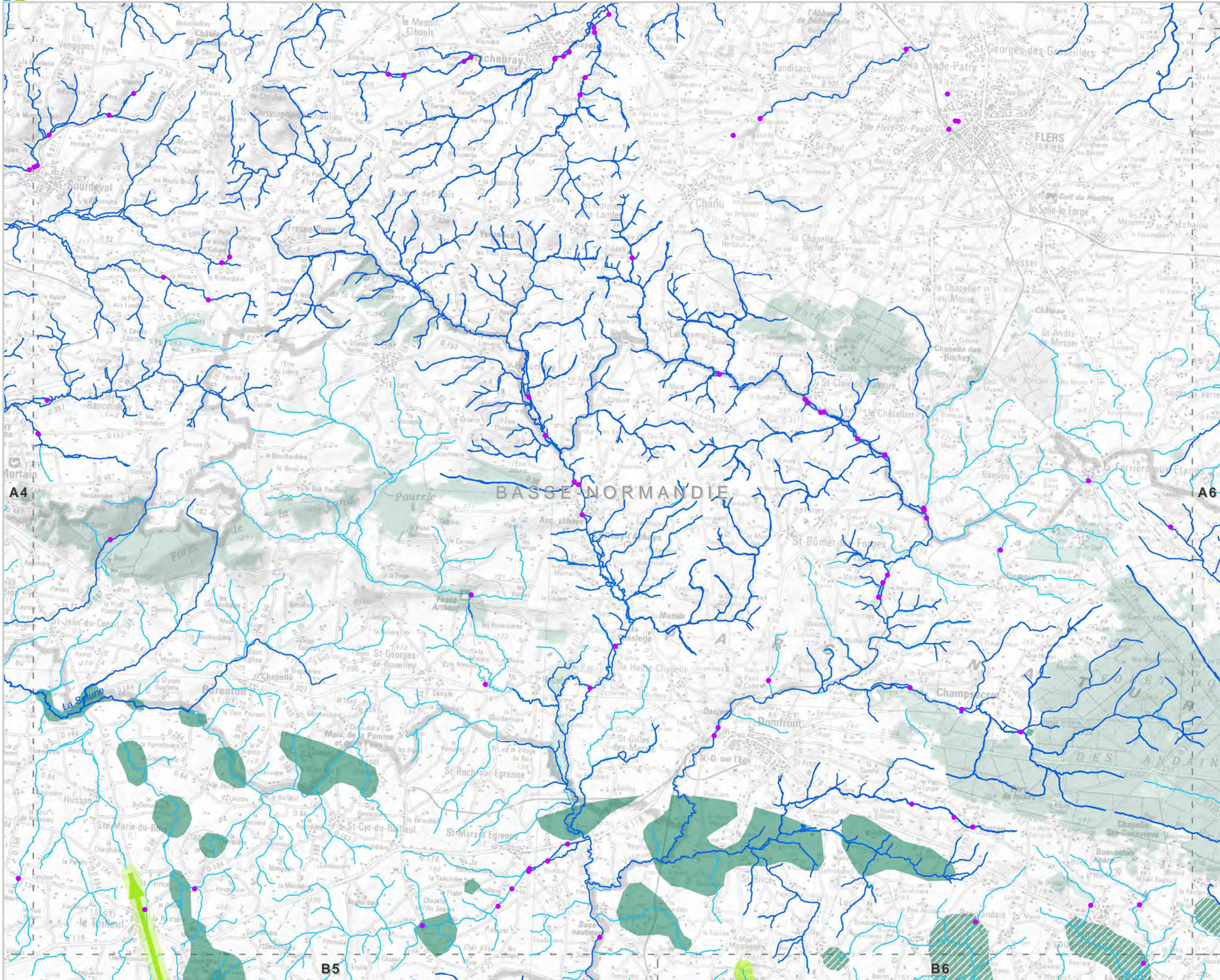


- Réservoirs de biodiversité**
- Sous-trame des milieux aquatiques
 - Sous-trame bocagère
 - Sous-trame boisée, humide, littorale et milieux ouverts patrimoniaux
- Objectifs de remise en bon état des continuités écologiques**
- Corridors écologiques potentiels**
- Non défini
 - A conforter
 - A créer
 - Améliorer les connaissances
 - Cours d'eau corridors
- Territoires corridors**
- Non défini
 - A préserver / à conforter
 - A conforter
- Viaduc ● Passage à faune
- Fragmentation**
- Éléments fragmentant ponctuels**
- Référentiel des Obstacles à l'Écoulement
- Ruptures aux continuités écologiques**
- ✘ Totale ✘ Partielle ▲ Zone de vigilance
- Éléments fragmentant linéaires**
- Niveau 1 — Niveau 2 — Niveau 3
- Éléments fragmentant surfaciques**
- Tâche urbaine
- Les cartes sont exploitables au 1/100 000^{ème} et ne doivent pas faire l'objet de zoom pour leur interprétation
Réactualisation tous les 6 ans

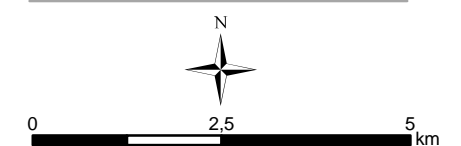


DREAL/Région des Pays de la Loire
Tous droits réservés

Sources : DREAL Pays de la Loire - IGN© SCAN100©, BD TOPO©, BD CARTHAGE© - SDAGE Loire-Bretagne - ONEMA - ONZH - Région Pays de la Loire - DREAL Bretagne, BN, Centre, PC - INPN - CG - CBN - FRC/IFN - INRA/WWF - PNR LAT, SN - CLC - Biotope

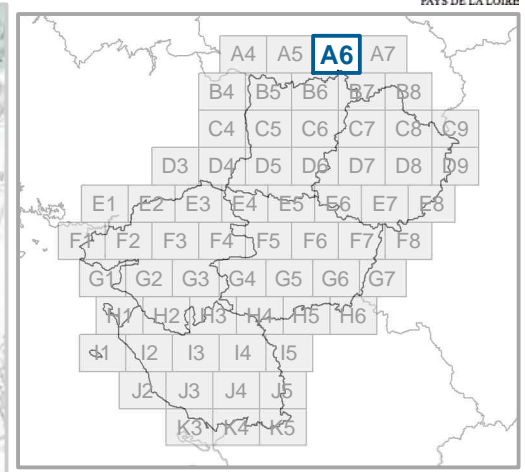
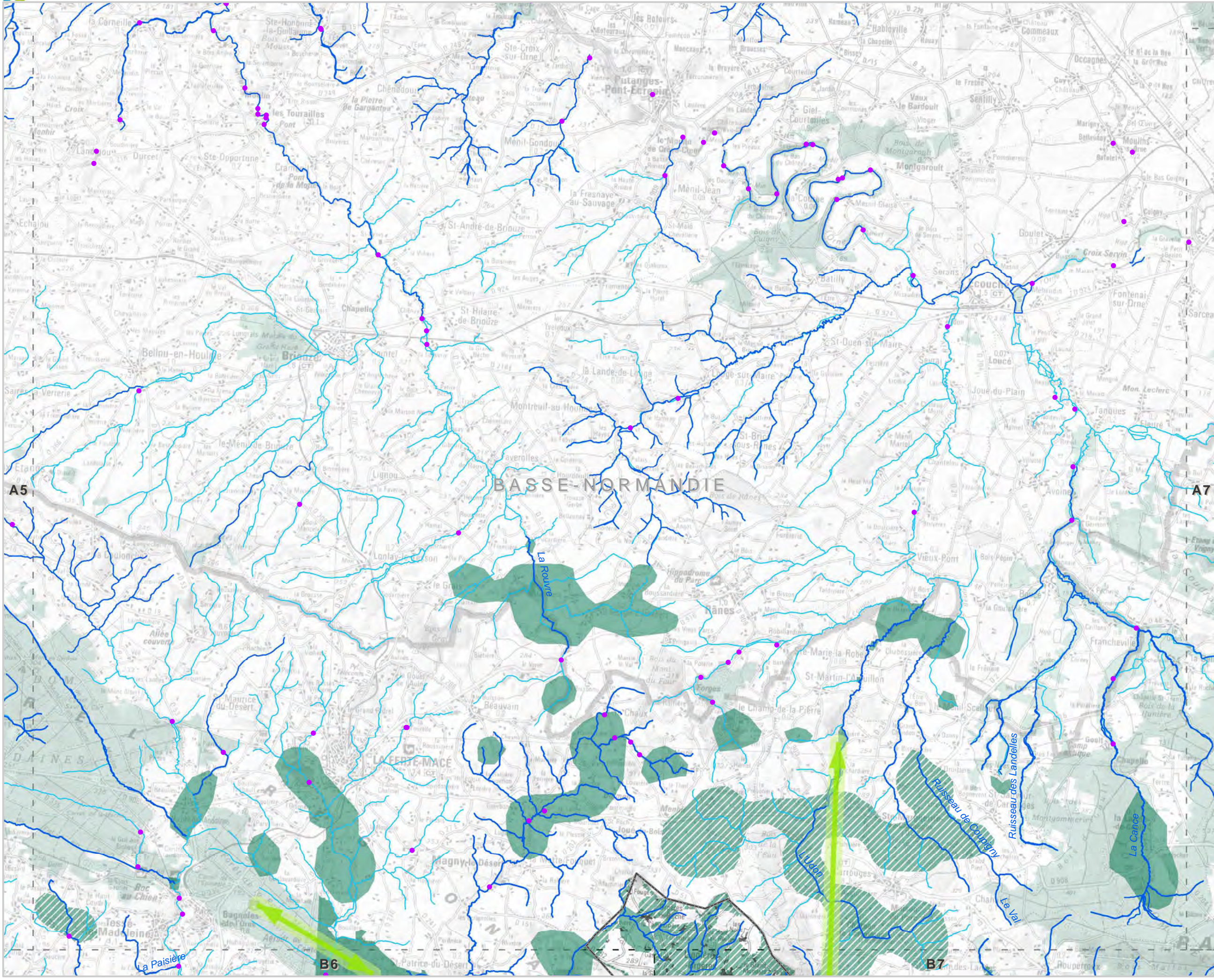


- Réservoirs de biodiversité**
- Sous-trame des milieux aquatiques
 - ▨ Sous-trame bocagère
 - Sous-trame boisée, humide, littorale et milieux ouverts patrimoniaux
- Objectifs de remise en bon état des continuités écologiques**
- Corridors écologiques potentiels
- Non défini
 - A conforter
 - A créer
 - Améliorer les connaissances
 - Cours d'eau corridors
- Territoires corridors
- Non défini
 - A préserver / à conforter
 - A conforter
- Viaduc
 - Passage à faune
- Fragmentation**
- Éléments fragmentant ponctuels**
- Référentiel des Obstacles à l'Écoulement
- Ruptures aux continuités écologiques
- ✘ Totale
 - ✘ Partielle
 - ▲ Zone de vigilance
- Éléments fragmentant linéaires**
- Niveau 1
 - Niveau 2
 - Niveau 3
- Éléments fragmentant surfaciques**
- Tâche urbaine
- Les cartes sont exploitables au 1/100 000^{ème} et ne doivent pas faire l'objet de zoom pour leur interprétation
Réactualisation tous les 6 ans

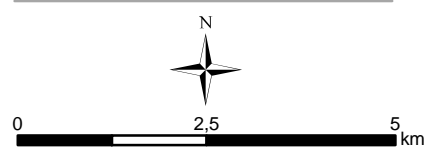


DREAL/Région des Pays de la Loire
Tous droits réservés

Sources : DREAL Pays de la Loire - IGN © SCAN100©, BD TOPO©, BD CARTHAGE© - SDAGE Loire-Bretagne - ONEMA - ONZH - Région Pays de la Loire - DREAL Bretagne, BN, Centre, PC - INPN - CG - CBN - FRC/IFN - INRA/WWF - PNR LAT, SN - CLC - Biotope

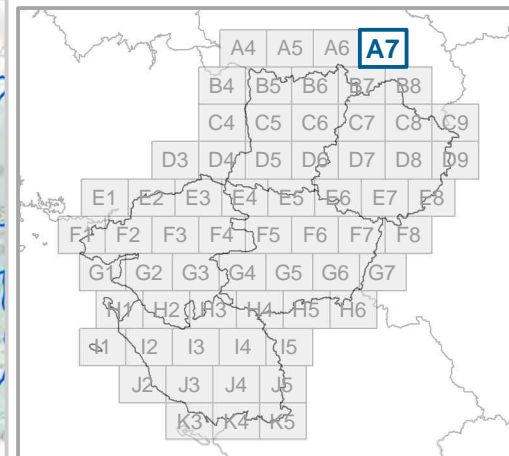
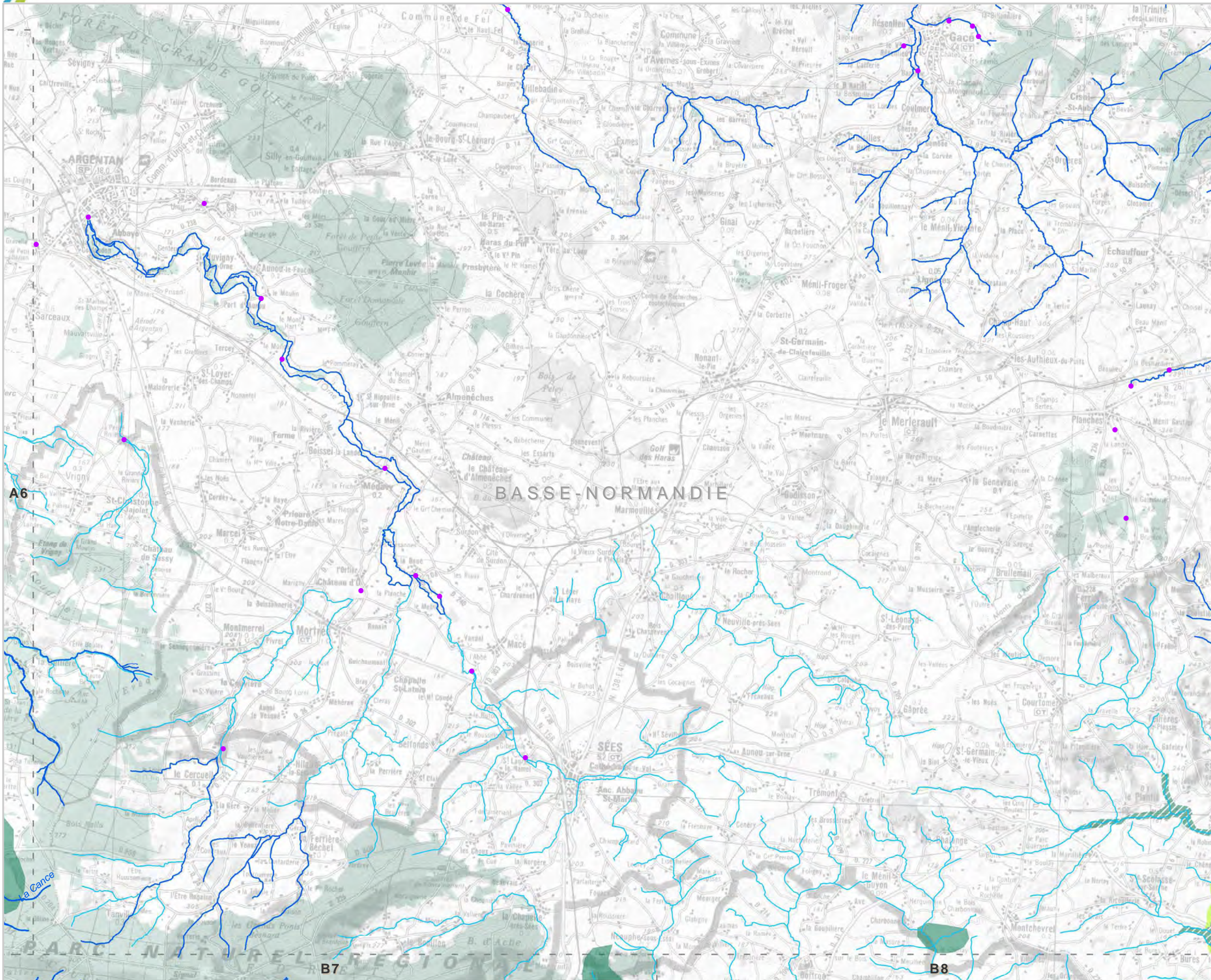


- Réservoirs de biodiversité**
- Sous-trame des milieux aquatiques
 - ▨ Sous-trame bocagère
 - Sous-trame boisée, humide, littorale et milieux ouverts patrimoniaux
- Objectifs de remise en bon état des continuités écologiques**
- Corridors écologiques potentiels**
- Non défini
 - A conforter
 - A créer
 - Améliorer les connaissances
 - Cours d'eau corridors
- Territoires corridors**
- Non défini
 - A préserver / à conforter
 - A conforter
- Viaduc
 - Passage à faune
- Fragmentation**
- Éléments fragmentant ponctuels**
- Référentiel des Obstacles à l'Écoulement
- Ruptures aux continuités écologiques**
- ✘ Totale
 - ✘ Partielle
 - ▲ Zone de vigilance
- Éléments fragmentant linéaires**
- Niveau 1
 - Niveau 2
 - Niveau 3
- Éléments fragmentant surfaciques**
- Tâche urbaine
- Les cartes sont exploitables au 1/100 000^{ème} et ne doivent pas faire l'objet de zoom pour leur interprétation
Réactualisation tous les 6 ans

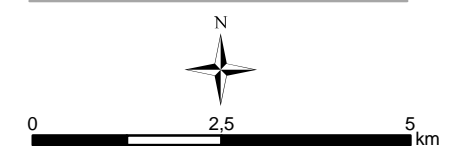


DREAL/Région des Pays de la Loire
Tous droits réservés

Sources : DREAL Pays de la Loire - IGN© SCAN100©, BD TOPO©, BD CARTHAGE© - SDAGE Loire-Bretagne - ONEMA - ONZH - Région Pays de la Loire - DREAL Bretagne, BN, Centre, PC - INPN - CG - CBN - FRC/IFN - INRA/WWF - PNR LAT, SN - CLC - Biotope

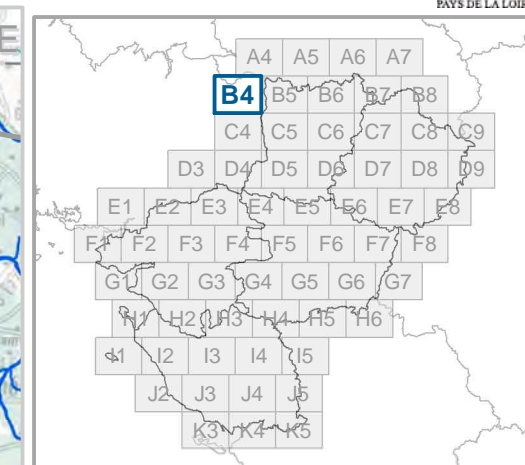
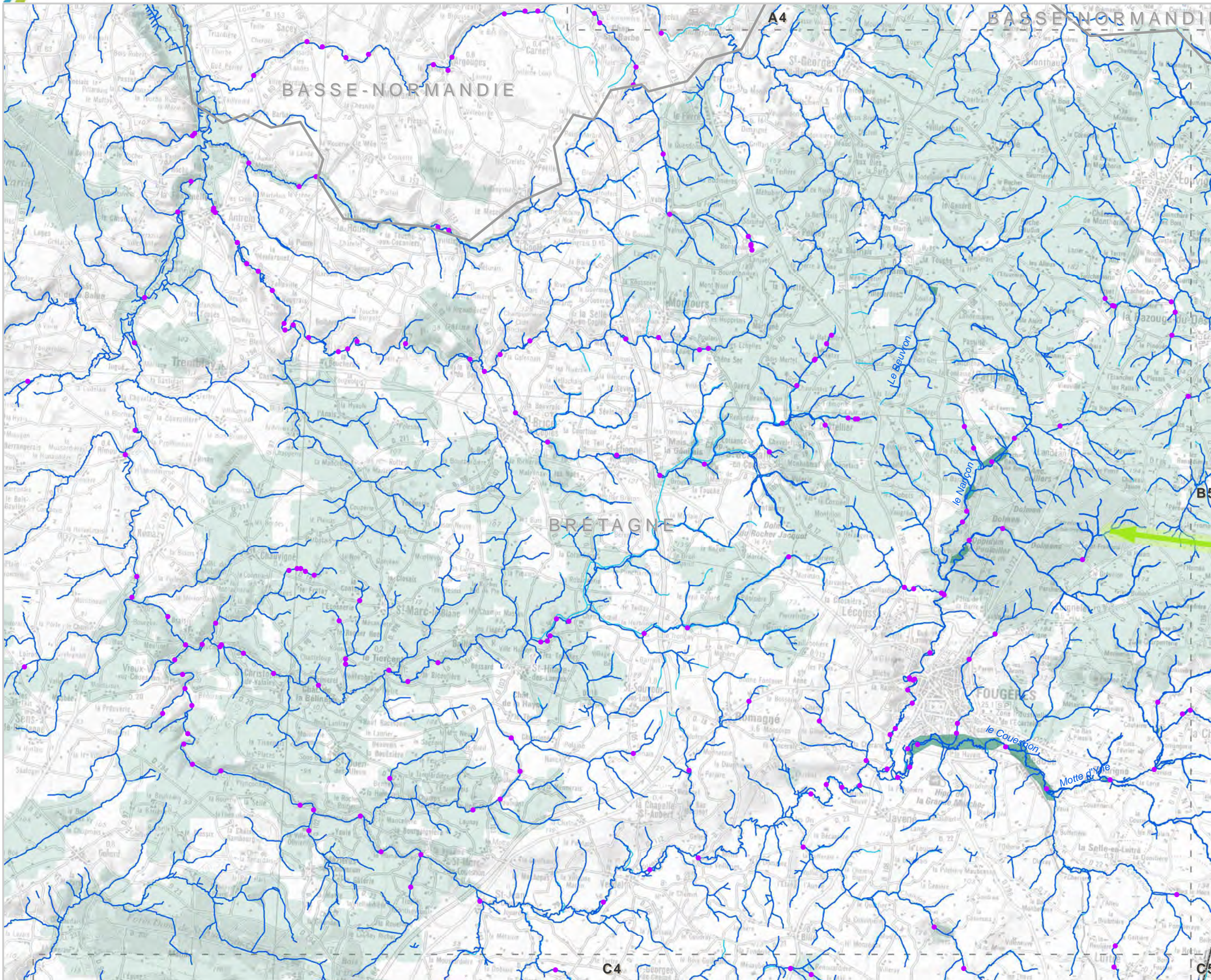


- Réservoirs de biodiversité**
- Sous-trame des milieux aquatiques
 - Sous-trame bocagère
 - Sous-trame boisée, humide, littorale et milieux ouverts patrimoniaux
- Objectifs de remise en bon état des continuités écologiques**
- Corridors écologiques potentiels**
- Non défini
 - A conforter
 - A créer
 - Améliorer les connaissances
 - Cours d'eau corridors
- Territoires corridors**
- Non défini
 - A préserver / à conforter
 - A conforter
- Viaduc
 - Passage à faune
- Fragmentation**
- Éléments fragmentant ponctuels**
- Référentiel des Obstacles à l'Écoulement
- Ruptures aux continuités écologiques**
- ✘ Totale
 - ✘ Partielle
 - ▲ Zone de vigilance
- Éléments fragmentant linéaires**
- Niveau 1
 - Niveau 2
 - Niveau 3
- Éléments fragmentant surfaciques**
- Tâche urbaine
- Les cartes sont exploitables au 1/100 000^{ème} et ne doivent pas faire l'objet de zoom pour leur interprétation Réactualisation tous les 6 ans**

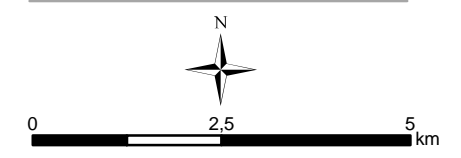


DREAL/Région des Pays de la Loire
Tous droits réservés

Sources : DREAL Pays de la Loire - IGN© SCAN100©, BD TOPO©, BD CARTHAGE© - SDAGE Loire-Bretagne - ONEMA - ONZH - Région Pays de la Loire - DREAL Bretagne, BN, Centre, PC - INPN - CG - CBN - FRC/IFN - INRA/WWF - PNR LAT, SN - CLC - Biotope

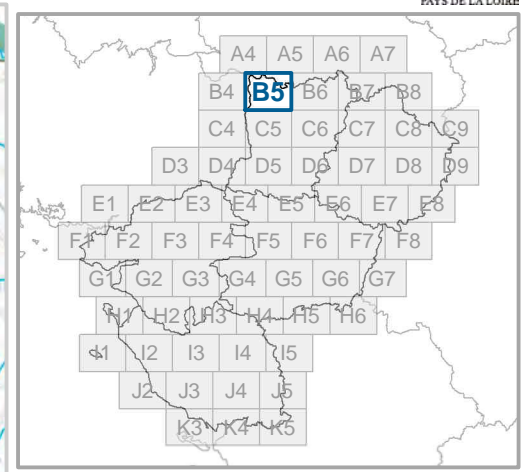
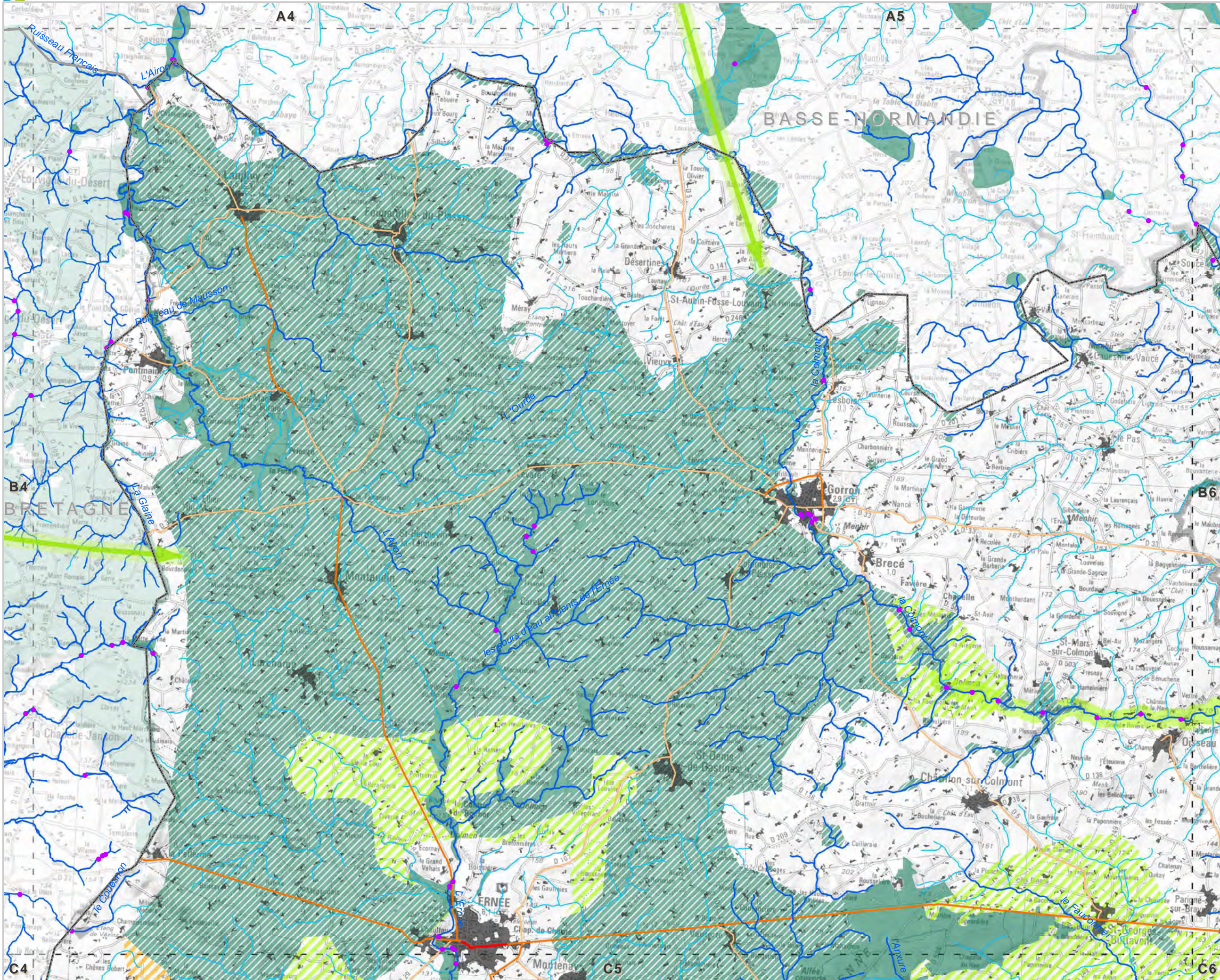


- Réservoirs de biodiversité**
- Sous-trame des milieux aquatiques
 - Sous-trame bocagère
 - Sous-trame boisée, humide, littorale et milieux ouverts patrimoniaux
- Objectifs de remise en bon état des continuités écologiques**
- Corridors écologiques potentiels
- Non défini
 - A conforter
 - A créer
 - Améliorer les connaissances
 - Cours d'eau corridors
- Territoires corridors
- Non défini
 - A préserver / à conforter
 - A conforter
- Viaduc
 - Passage à faune
- Fragmentation**
- Éléments fragmentant ponctuels**
- Référentiel des Obstacles à l'Écoulement
- Ruptures aux continuités écologiques
- ✘ Totale
 - ✘ Partielle
 - ▲ Zone de vigilance
- Éléments fragmentant linéaires**
- Niveau 1
 - Niveau 2
 - Niveau 3
- Éléments fragmentant surfaciques**
- Tâche urbaine
- Les cartes sont exploitables au 1/100 000^{ème} et ne doivent pas faire l'objet de zoom pour leur interprétation
Réactualisation tous les 6 ans



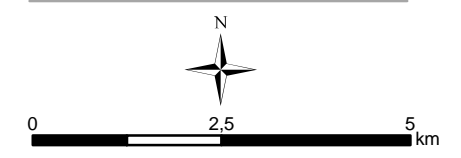
DREAL/Région des Pays de la Loire
Tous droits réservés

Sources : DREAL Pays de la Loire - IGN© SCAN100©, BD TOPO©, BD CARTHAGE© - SDAGE Loire-Bretagne - ONEMA - ONZH - Région Pays de la Loire - DREAL Bretagne, BN, Centre, PC - INPN - CG - CBN - FRC/IFN - INRA/WWF - PNR LAT, SN - CLC - Biotope



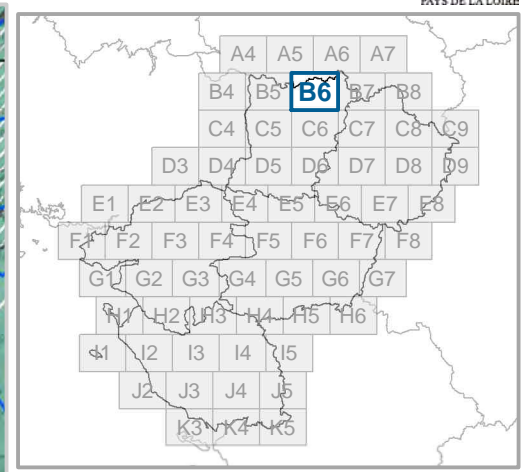
- Réservoirs de biodiversité**
- ~ Sous-trame des milieux aquatiques
 - ▨ Sous-trame bocagère
 - Sous-trame boisée, humide, littorale et milieux ouverts patrimoniaux
- Objectifs de remise en bon état des continuités écologiques**
- Corridors écologiques potentiels**
- ▨ Non défini
 - ▨ A conforter
 - ▨ A créer
 - ▨ Améliorer les connaissances
 - ▨ Cours d'eau corridors
- Territoires corridors**
- ▨ Non défini
 - ▨ A préserver / à conforter
 - ▨ A conforter
- Viaduc
 - Passage à faune
- Fragmentation**
- Éléments fragmentant ponctuels**
- Référentiel des Obstacles à l'Écoulement
- Ruptures aux continuités écologiques**
- ✘ Totale
 - ✘ Partielle
 - ▲ Zone de vigilance
- Éléments fragmentant linéaires**
- ▨ Niveau 1
 - ▨ Niveau 2
 - ▨ Niveau 3
- Éléments fragmentant surfaciques**
- Tâche urbaine

Les cartes sont exploitables au 1/100 000^{ème} et ne doivent pas faire l'objet de zoom pour leur interprétation
Réactualisation tous les 6 ans

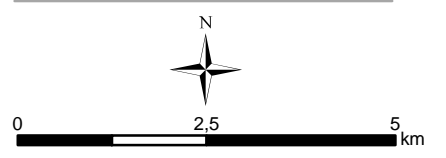


DREAL/Région des Pays de la Loire
Tous droits réservés

Sources : DREAL Pays de la Loire - IGN© SCAN100©, BD TOPO©, BD CARTHAGE© - SDAGE Loire-Bretagne - ONEMA - ONZH - Région Pays de la Loire - DREAL Bretagne, BN, Centre, PC - INPN - CG - CBN - FRC/IFN - INRA/WWF - PNR LAT, SN - CLC - Biotope

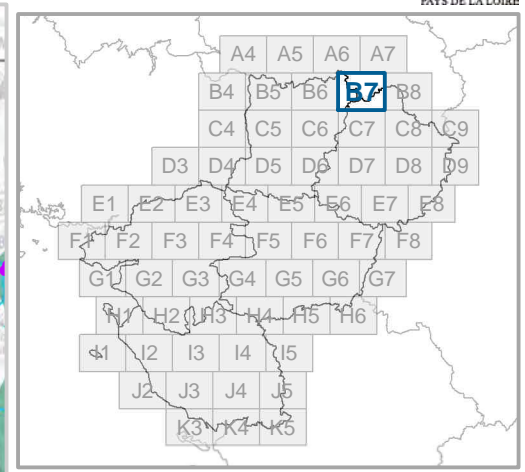
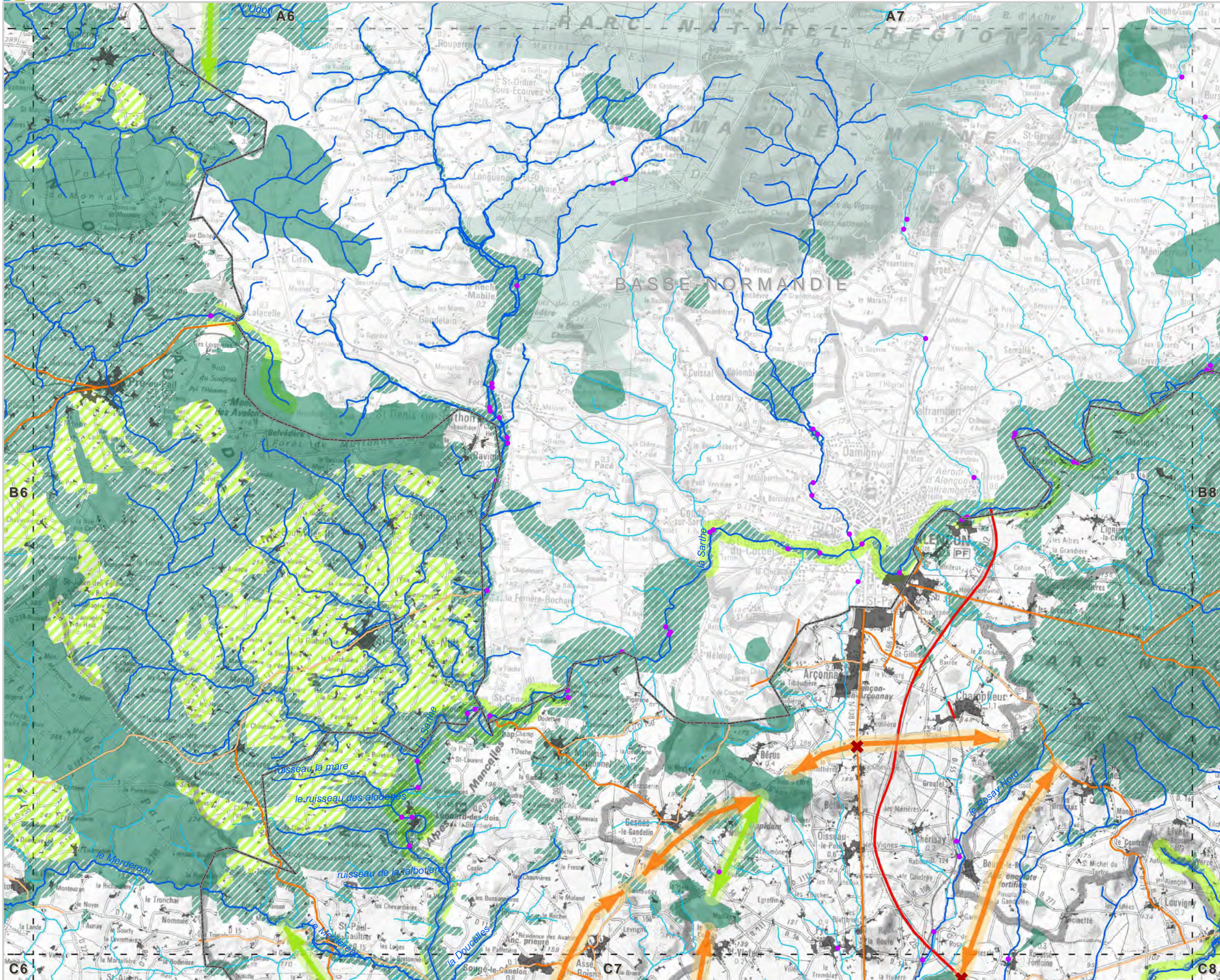


- Réservoirs de biodiversité**
- Sous-trame des milieux aquatiques
 - ▨ Sous-trame bocagère
 - Sous-trame boisée, humide, littorale et milieux ouverts patrimoniaux
- Objectifs de remise en bon état des continuités écologiques**
- Corridors écologiques potentiels**
- ▨ Non défini
 - ▨ A conforter
 - ▨ A créer
 - ▨ Améliorer les connaissances
 - Cours d'eau corridors
- Territoires corridors**
- ▨ Non défini
 - ▨ A préserver / à conforter
 - ▨ A conforter
- Viaduc ● Passage à faune
- Fragmentation**
- Éléments fragmentant ponctuels**
- Référentiel des Obstacles à l'Écoulement
- Ruptures aux continuités écologiques**
- ✘ Totale ✘ Partielle ▲ Zone de vigilance
- Éléments fragmentant linéaires**
- Niveau 1 — Niveau 2 — Niveau 3
- Éléments fragmentant surfaciques**
- Tâche urbaine
- Les cartes sont exploitables au 1/100 000^{ème} et ne doivent pas faire l'objet de zoom pour leur interprétation
Réactualisation tous les 6 ans



DREAL/Région des Pays de la Loire
Tous droits réservés

Sources : DREAL Pays de la Loire - IGN© SCAN100©, BD TOPO©, BD CARTHAGE© - SDAGE Loire-Bretagne - ONEMA - ONZH - Région Pays de la Loire - DREAL Bretagne, BN, Centre, PC - INPN - CG - CBN - FRC/IFN - INRA/WWF - PNR LAT, SN - CLC - Biotope

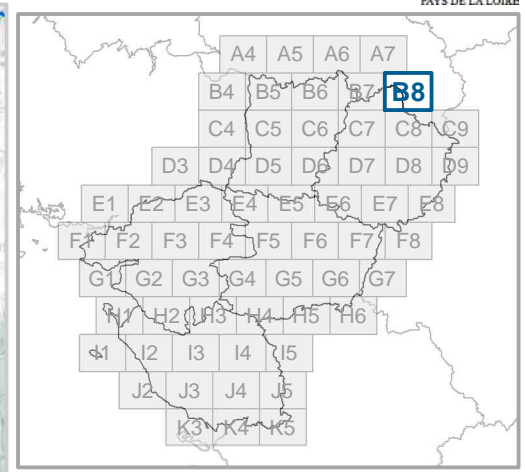
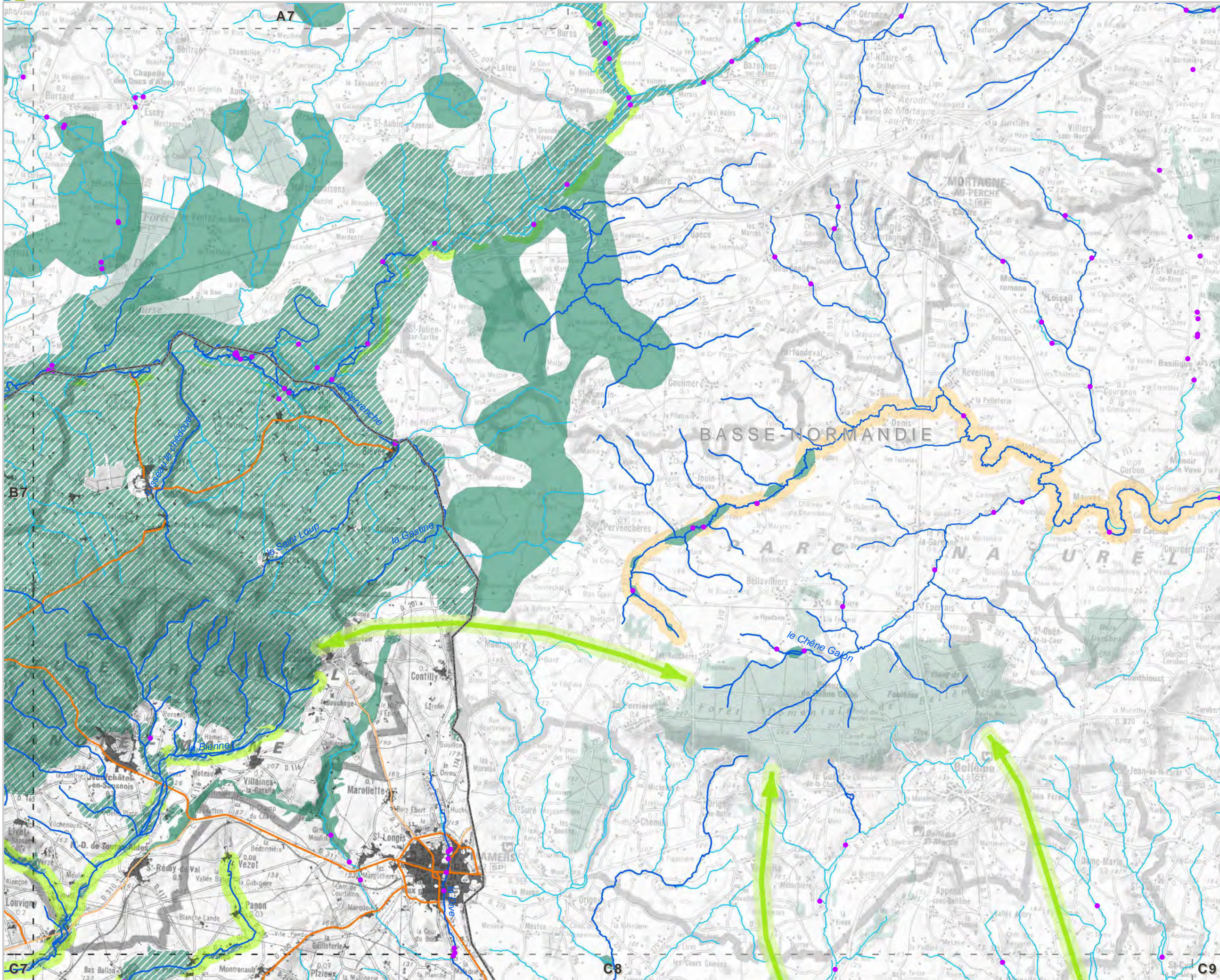


- Réservoirs de biodiversité**
- ~ Sous-trame des milieux aquatiques
 - ▨ Sous-trame bocagère
 - Sous-trame boisée, humide, littorale et milieux ouverts patrimoniaux
- Objectifs de remise en bon état des continuités écologiques**
- Corridors écologiques potentiels**
- ▨ Non défini
 - ▨ A conforter
 - ▨ A créer
 - ▨ Améliorer les connaissances
 - ~ Cours d'eau corridors
- Territoires corridors**
- ▨ Non défini
 - ▨ A préserver / à conforter
 - ▨ A conforter
- Fragmentation**
- Éléments fragmentant ponctuels**
- Référentiel des Obstacles à l'Écoulement
- Ruptures aux continuités écologiques**
- ✘ Totale ✘ Partielle ▲ Zone de vigilance
- Éléments fragmentant linéaires**
- Niveau 1 — Niveau 2 — Niveau 3
- Éléments fragmentant surfaciques**
- Tâche urbaine
- Les cartes sont exploitables au 1/100 000^{ème} et ne doivent pas faire l'objet de zoom pour leur interprétation. Réactualisation tous les 6 ans.

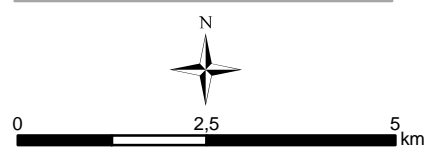


DREAL/Région des Pays de la Loire
Tous droits réservés

Sources : DREAL Pays de la Loire - IGN© SCAN100©, BD TOPO©, BD CARTHAGE© - SDAGE Loire-Bretagne - ONEMA - ONZH - Région Pays de la Loire - DREAL Bretagne, BN, Centre, PC - INPN - CG - CBN - FRC/IFN - INRAWWF - PNR LAT, SN - CLC - Biotope

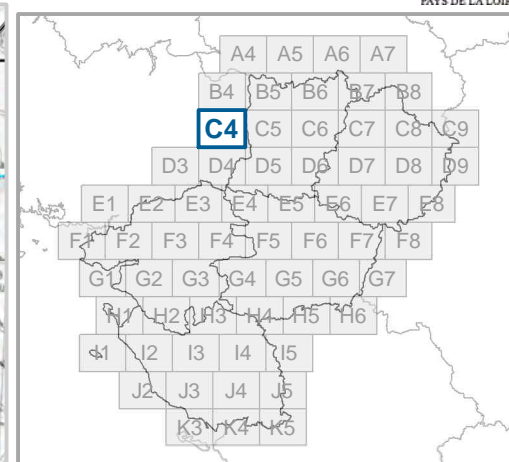
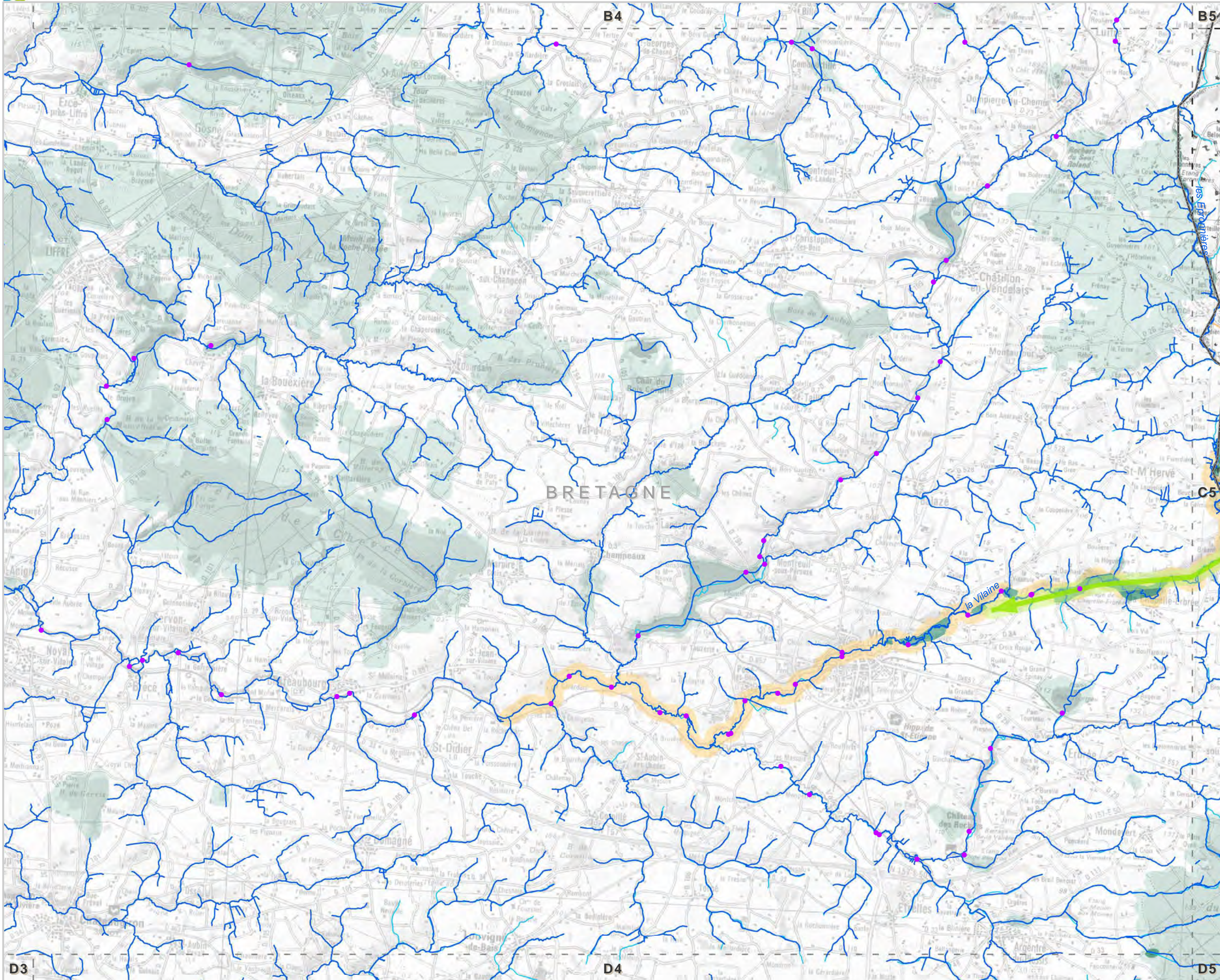


- Réservoirs de biodiversité**
- Sous-trame des milieux aquatiques
 - ▨ Sous-trame bocagère
 - Sous-trame boisée, humide, littorale et milieux ouverts patrimoniaux
- Objectifs de remise en bon état des continuités écologiques**
- Corridors écologiques potentiels
- ▨ Non défini
 - ▨ A conforter
 - ▨ A créer
 - ▨ Améliorer les connaissances
 - Cours d'eau corridors
- Territoires corridors
- ▨ Non défini
 - ▨ A préserver / à conforter
 - ▨ A conforter
- Viaduc • Passage à faune
- Fragmentation**
- Éléments fragmentant ponctuels**
- Référentiel des Obstacles à l'Écoulement
- Ruptures aux continuités écologiques
- ✘ Totale ✘ Partielle ▲ Zone de vigilance
- Éléments fragmentant linéaires**
- Niveau 1 — Niveau 2 — Niveau 3
- Éléments fragmentant surfaciques**
- Tâche urbaine
- Les cartes sont exploitables au 1/100 000^{ème} et ne doivent pas faire l'objet de zoom pour leur interprétation
Réactualisation tous les 6 ans

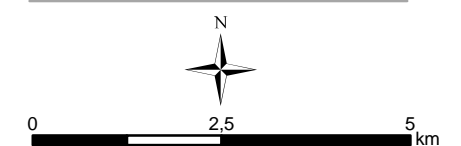


DREAL/Région des Pays de la Loire
Tous droits réservés

Sources : DREAL Pays de la Loire - IGN© SCAN100©, BD TOPO©, BD CARTHAGE© - SDAGE Loire-Bretagne - ONEMA - ONZH - Région Pays de la Loire - DREAL Bretagne, BN, Centre, PC - INPN - CG - CBN - FRC/IFN - INRA/WWF - PNR LAT, SN - CLC - Biotope

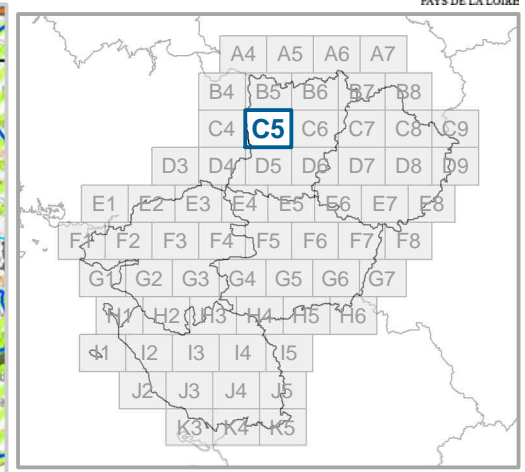
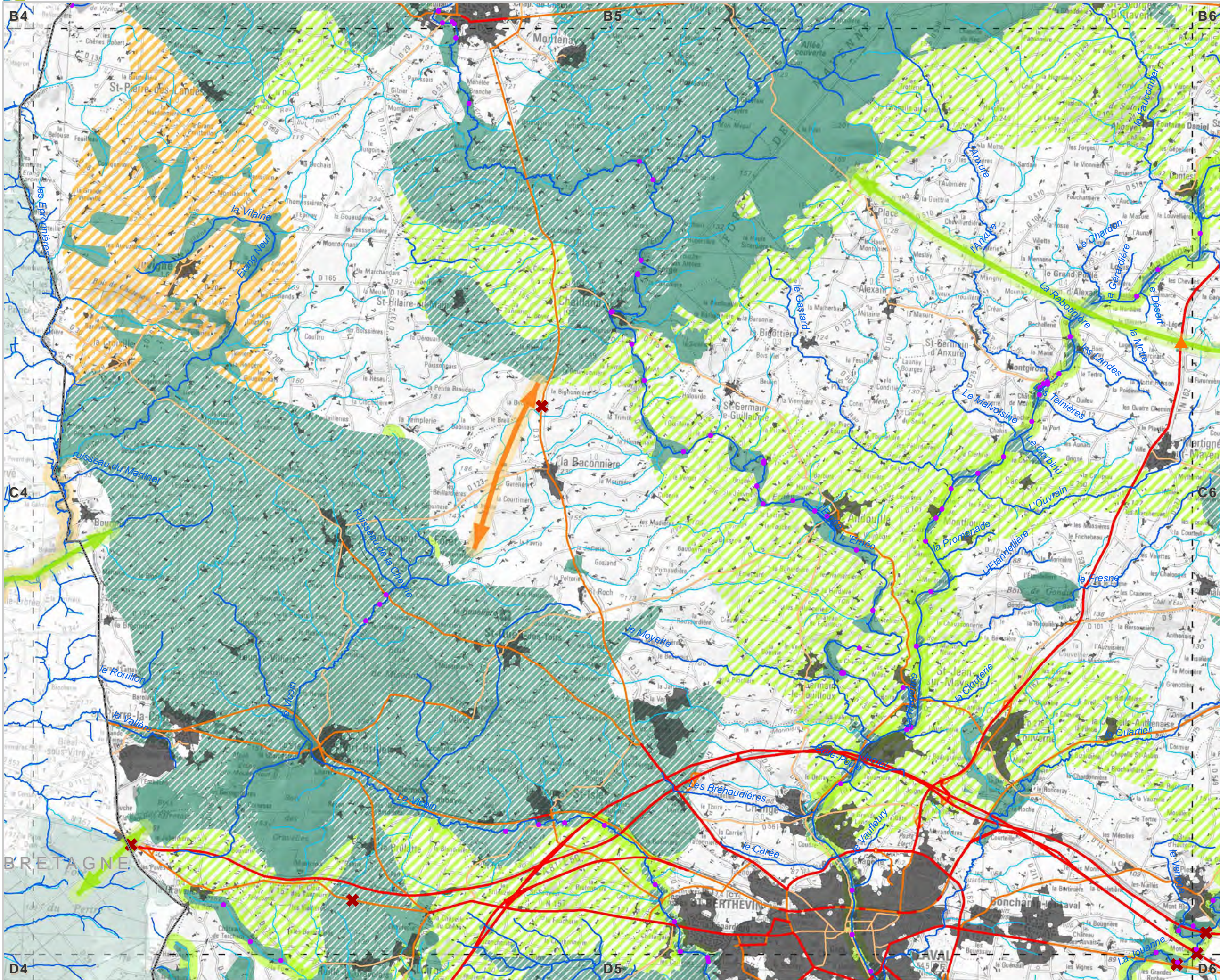


- Réservoirs de biodiversité**
- Sous-trame des milieux aquatiques
 - Sous-trame bocagère
 - Sous-trame boisée, humide, littorale et milieux ouverts patrimoniaux
- Objectifs de remise en bon état des continuités écologiques**
- Corridors écologiques potentiels**
- Non défini
 - A conforter
 - A créer
 - Améliorer les connaissances
 - Cours d'eau corridors
- Territoires corridors**
- Non défini
 - A préserver / à conforter
 - A conforter
- Fragmentation**
- Viaduc
 - Passage à faune
- Éléments fragmentant ponctuels**
- Référentiel des Obstacles à l'Écoulement
- Ruptures aux continuités écologiques**
- Totale
 - Partielle
 - Zone de vigilance
- Éléments fragmentant linéaires**
- Niveau 1
 - Niveau 2
 - Niveau 3
- Éléments fragmentant surfaciques**
- Tâche urbaine
- Les cartes sont exploitables au 1/100 000^{ème} et ne doivent pas faire l'objet de zoom pour leur interprétation
Réactualisation tous les 6 ans

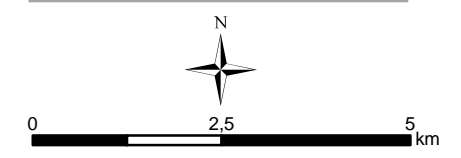


DREAL/Région des Pays de la Loire
Tous droits réservés

Sources : DREAL Pays de la Loire - IGN© SCAN100©, BD TOPO©, BD CARTHAGE© - SDAGE Loire-Bretagne - ONEMA - ONZH - Région Pays de la Loire - DREAL Bretagne, BN, Centre, PC - INPN - CG - CBN - FRC/IFN - INRA/WWF - PNR LAT, SN - CLC - Biotope

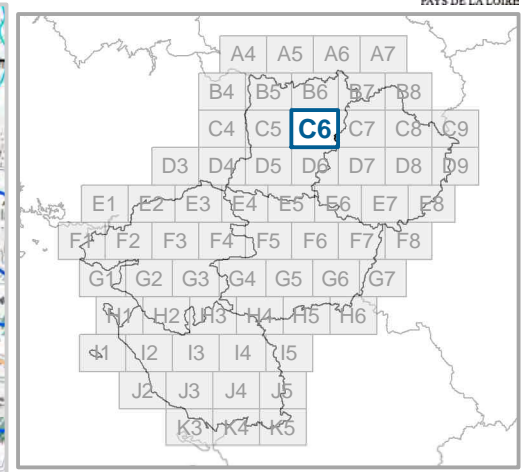
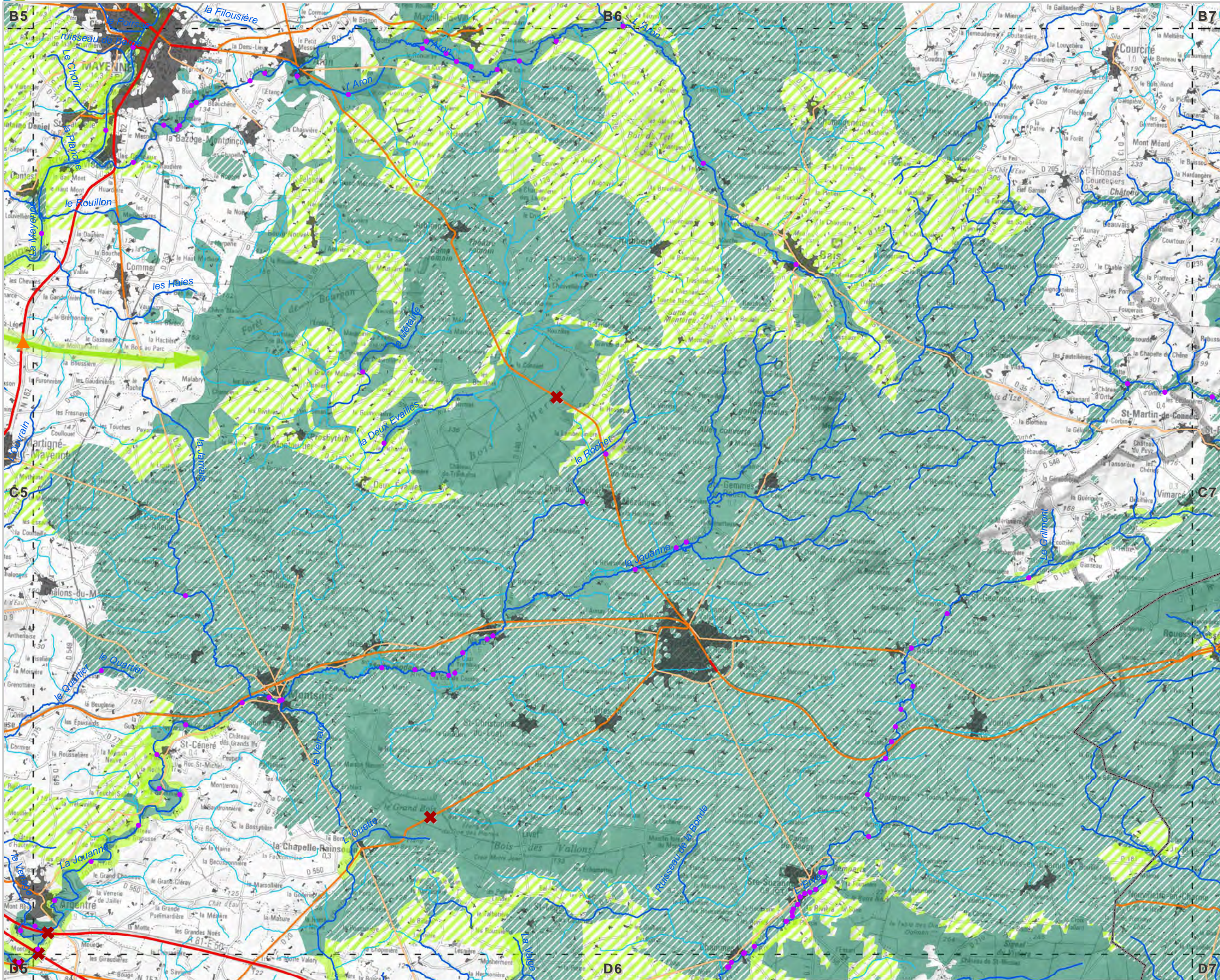


- Réservoirs de biodiversité**
- Sous-trame des milieux aquatiques
 - ▨ Sous-trame bocagère
 - Sous-trame boisée, humide, littorale et milieux ouverts patrimoniaux
- Objectifs de remise en bon état des continuités écologiques**
- Corridors écologiques potentiels**
- ▨ Non défini
 - ▨ A conforter
 - ▨ A créer
 - ▨ Améliorer les connaissances
 - Cours d'eau corridors
- Territoires corridors**
- ▨ Non défini
 - ▨ A préserver / à conforter
 - ▨ A conforter
- Fragmentation**
- Éléments fragmentant ponctuels**
- Référentiel des Obstacles à l'Écoulement
- Ruptures aux continuités écologiques**
- ✖ Totale ✂ Partielle ▲ Zone de vigilance
- Éléments fragmentant linéaires**
- Niveau 1 — Niveau 2 — Niveau 3
- Éléments fragmentant surfaciques**
- Tâche urbaine
- Les cartes sont exploitables au 1/100 000^{ème} et ne doivent pas faire l'objet de zoom pour leur interprétation
Réactualisation tous les 6 ans

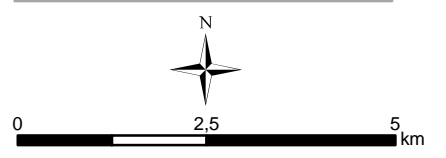


DREAL/Région des Pays de la Loire
Tous droits réservés

Sources : DREAL Pays de la Loire - IGN© SCAN100©, BD TOPO©, BD CARTHAGE© - SDAGE Loire-Bretagne - ONEMA - ONZH - Région Pays de la Loire - DREAL Bretagne, BN, Centre, PC - INPN - CG - CBN - FRC/IFN - INRA/WWF - PNR LAT, SN - CLC - Biotope

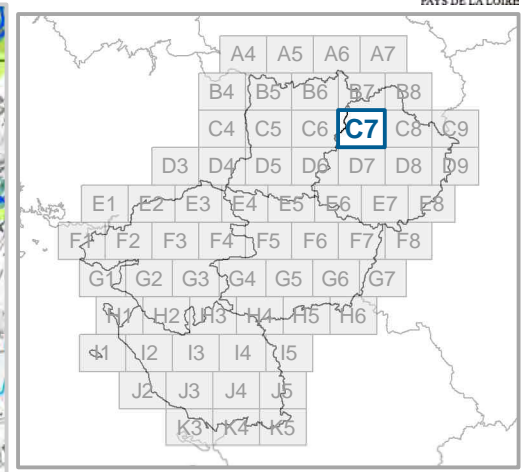
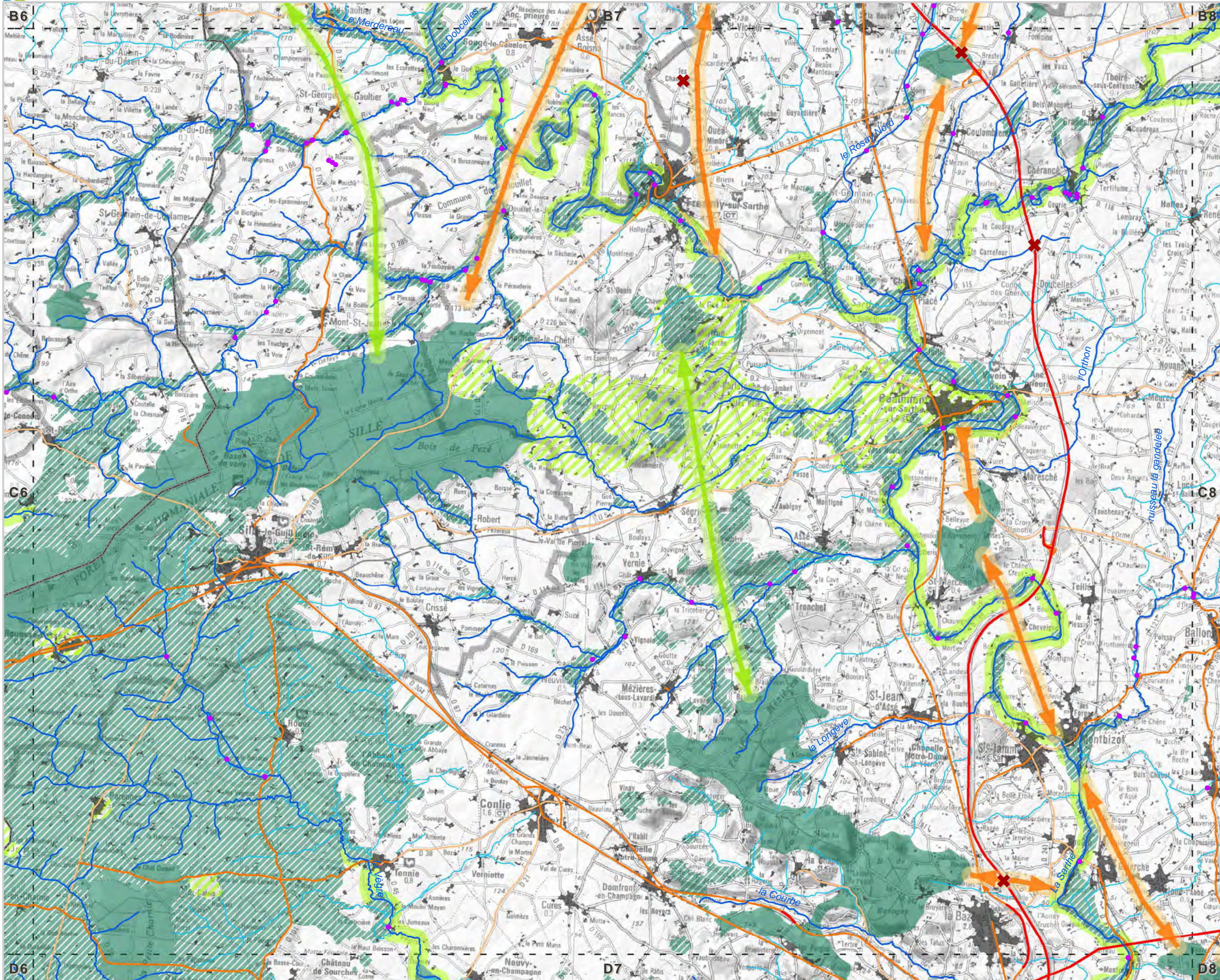


- Réservoirs de biodiversité**
- Sous-tramé des milieux aquatiques
 - Sous-tramé bocagère
 - Sous-tramé boisée, humide, littorale et milieux ouverts patrimoniaux
- Objectifs de remise en bon état des continuités écologiques**
- Corridors écologiques potentiels**
- Non défini
 - A conforter
 - A créer
 - Améliorer les connaissances
 - Cours d'eau corridors
- Territoires corridors**
- Non défini
 - A préserver / à conforter
 - A conforter
- Fragmentation**
- Viaduc
 - Passage à faune
- Éléments fragmentant ponctuels**
- Référentiel des Obstacles à l'Écoulement
- Ruptures aux continuités écologiques**
- ✘ Totale
 - ✘ Partielle
 - ▲ Zone de vigilance
- Éléments fragmentant linéaires**
- Niveau 1
 - Niveau 2
 - Niveau 3
- Éléments fragmentant surfaciques**
- Tâche urbaine
- Les cartes sont exploitables au 1/100 000^{ème} et ne doivent pas faire l'objet de zoom pour leur interprétation**
Réactualisation tous les 6 ans

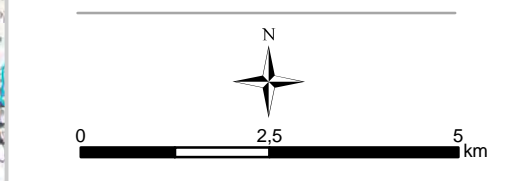


DREAL/Région des Pays de la Loire
Tous droits réservés

Sources : DREAL Pays de la Loire - IGN© SCAN100©, BD TOPO©, BD CARTHAGE© - SDAGE Loire-Bretagne - ONEMA - ONZH - Région Pays de la Loire - DREAL Bretagne, BN, Centre, PC - INPN - CG - CBN - FRC/IFN - INRA/WWF - PNR LAT, SN - CLC - Biotopie

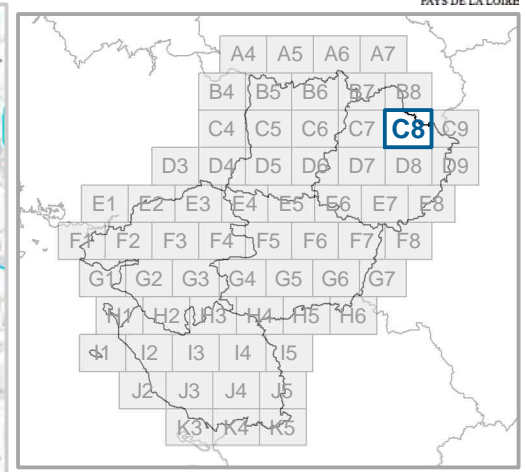
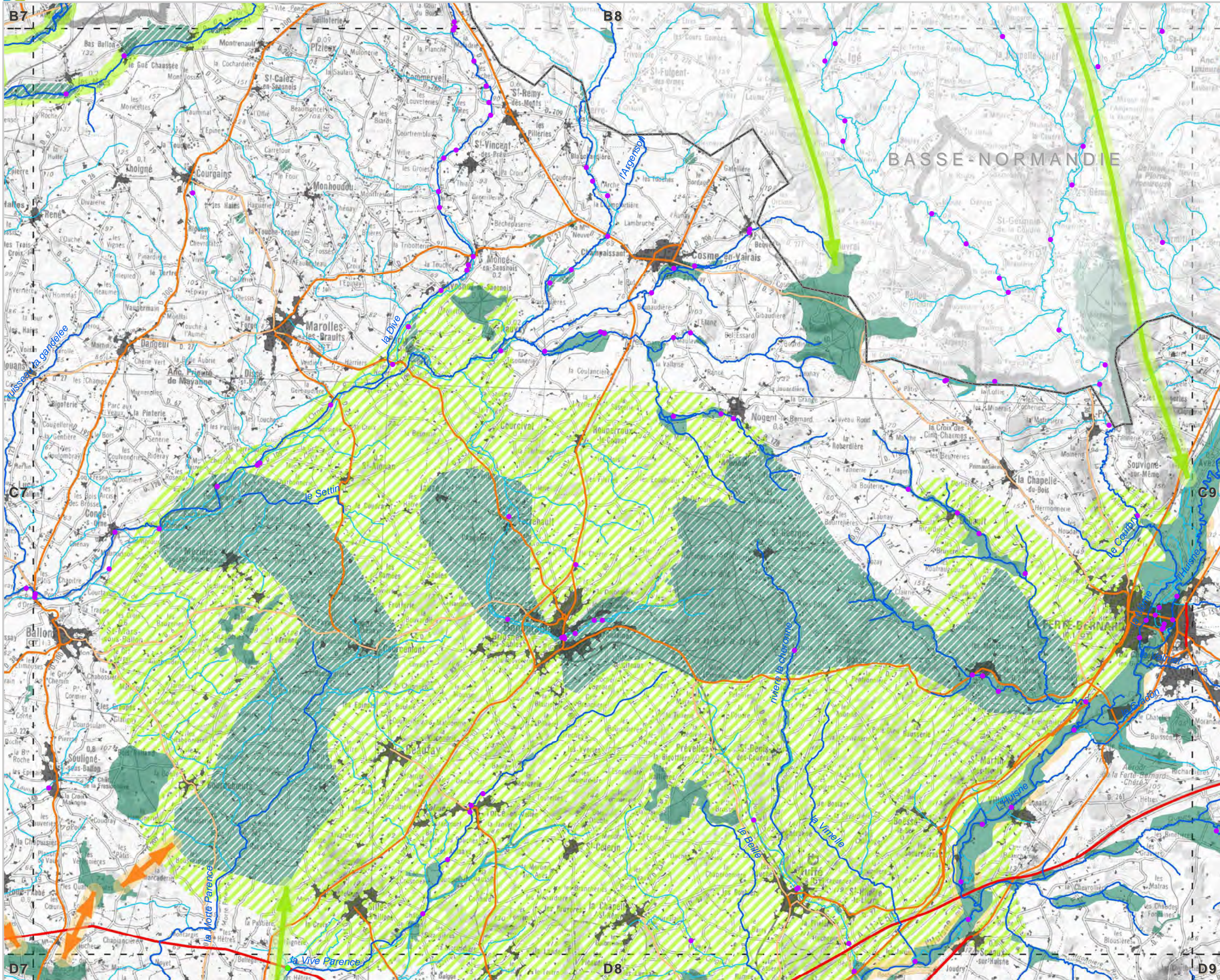


- Réservoirs de biodiversité**
- Sous-trame des milieux aquatiques
 - ▨ Sous-trame bocagère
 - Sous-trame boisée, humide, littorale et milieux ouverts patrimoniaux
- Objectifs de remise en bon état des continuités écologiques**
- Corridors écologiques potentiels**
- ▨ Non défini
 - ▨ A conforter
 - ▨ A créer
 - ▨ Améliorer les connaissances
 - ▨ Cours d'eau corridors
- Territoires corridors**
- ▨ Non défini
 - ▨ A préserver / à conforter
 - ▨ A conforter
- Fragmentation**
- Éléments fragmentant ponctuels**
- Référentiel des Obstacles à l'Écoulement
- Ruptures aux continuités écologiques**
- ✕ Totale ✕ Partielle ▲ Zone de vigilance
- Éléments fragmentant linéaires**
- Niveau 1 — Niveau 2 — Niveau 3
- Éléments fragmentant surfaciques**
- Tâche urbaine
- Viaduc ● Passage à faune



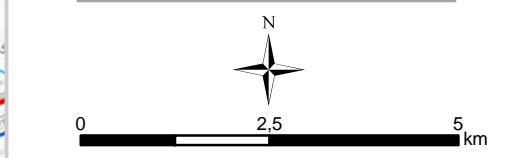
DREAL/Région des Pays de la Loire
Tous droits réservés

Sources : DREAL Pays de la Loire - IGN© SCAN100©, BD TOPO©, BD CARTHAGE© - SDAGE Loire-Bretagne - ONEMA - ONZH - Région Pays de la Loire - DREAL Bretagne, BN, Centre, PC - INPN - CG - CBN - FRC/IFN - INRA/WWF - PNR LAT, SN - CLC - Biotope



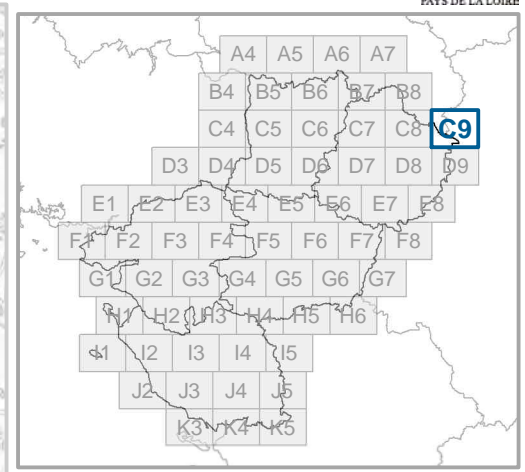
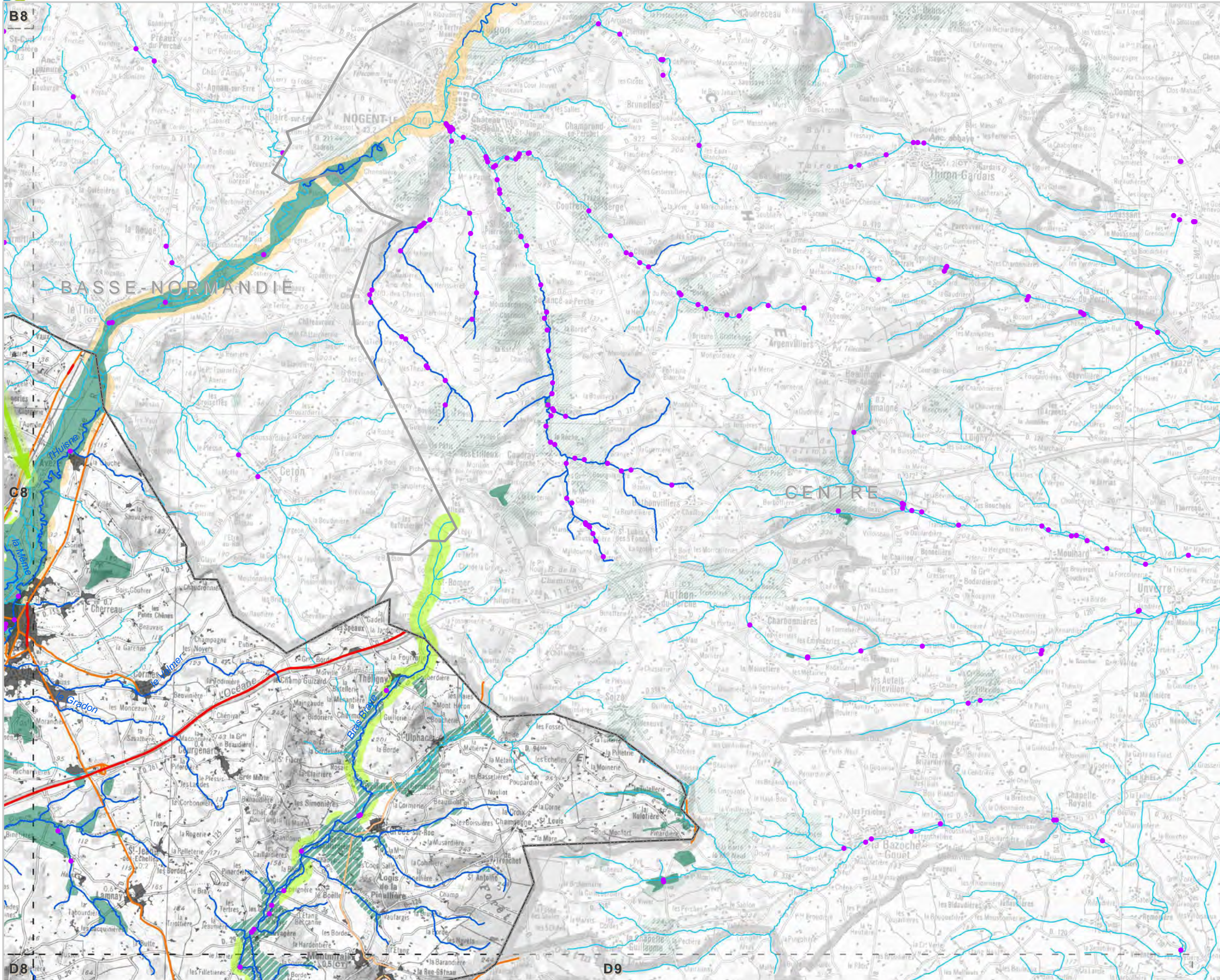
- Réservoirs de biodiversité**
- Sous-trame des milieux aquatiques
 - ▨ Sous-trame bocagère
 - Sous-trame boisée, humide, littorale et milieux ouverts patrimoniaux
- Objectifs de remise en bon état des continuités écologiques**
- Corridors écologiques potentiels**
- ▨ Non défini
 - ▨ A conforter
 - ▨ A créer
 - ▨ Améliorer les connaissances
 - Cours d'eau corridors
- Territoires corridors**
- ▨ Non défini
 - ▨ A préserver / à conforter
 - ▨ A conforter
- Viaduc
 - Passage à faune
- Fragmentation**
- Éléments fragmentant ponctuels**
- Référentiel des Obstacles à l'Écoulement
- Ruptures aux continuités écologiques**
- ✘ Totale
 - ✘ Partielle
 - ▲ Zone de vigilance
- Éléments fragmentant linéaires**
- Niveau 1
 - Niveau 2
 - Niveau 3
- Éléments fragmentant surfaciques**
- Tâche urbaine

Les cartes sont exploitables au 1/100 000^{ème} et ne doivent pas faire l'objet de zoom pour leur interprétation
Réactualisation tous les 6 ans



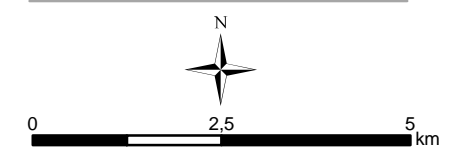
DREAL/Région des Pays de la Loire
Tous droits réservés

Sources : DREAL Pays de la Loire - IGN© SCAN100©, BD TOPO©, BD CARTHAGE© - SDAGE Loire-Bretagne - ONEMA - ONZH - Région Pays de la Loire - DREAL Bretagne, BN, Centre, PC - INPN - CG - CBN - FRC/IFN - INRA/WWF - PNR LAT, SN - CLC - Biotope

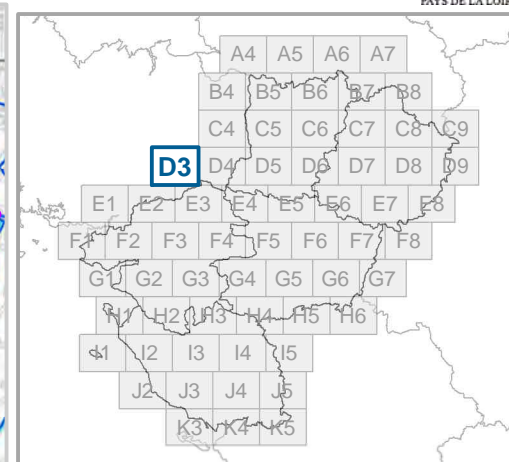
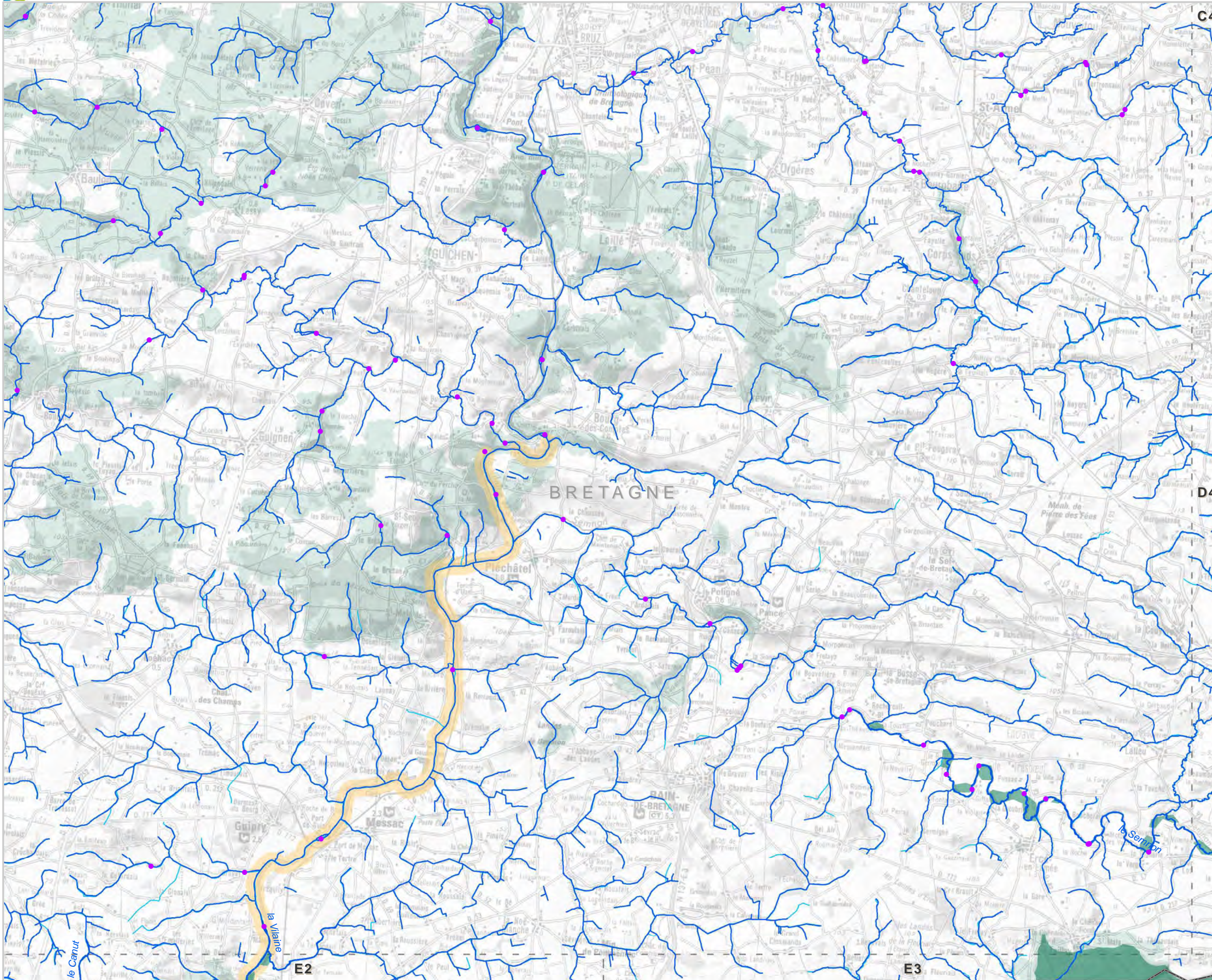


- Réservoirs de biodiversité**
- Sous-trame des milieux aquatiques
 - Sous-trame bocagère
 - Sous-trame boisée, humide, littorale et milieux ouverts patrimoniaux
- Objectifs de remise en bon état des continuités écologiques**
- Corridors écologiques potentiels**
- Non défini
 - A conforter
 - A créer
 - Améliorer les connaissances
 - Cours d'eau corridors
- Territoires corridors**
- Non défini
 - A préserver / à conforter
 - A conforter
- Viaduc
 - Passage à faune
- Fragmentation**
- Éléments fragmentant ponctuels**
- Référentiel des Obstacles à l'Écoulement
- Ruptures aux continuités écologiques**
- ✘ Totale ✘ Partielle ▲ Zone de vigilance
- Éléments fragmentant linéaires**
- Niveau 1 — Niveau 2 — Niveau 3
- Éléments fragmentant surfaciques**
- Tâche urbaine

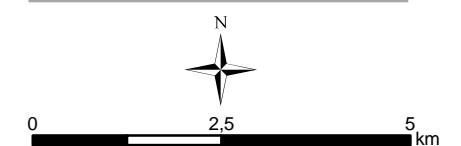
Les cartes sont exploitables au 1/100 000^{ème} et ne doivent pas faire l'objet de zoom pour leur interprétation
Réactualisation tous les 6 ans



Sources : DREAL Pays de la Loire - IGN© SCAN100©, BD TOPO©, BD CARTHAGE© - SDAGE Loire-Bretagne - ONEMA - ONZH - Région Pays de la Loire - DREAL Bretagne, BN, Centre, PC - INPN - CG - CBN - FRC/IFN - INRA/WWF - PNR LAT, SN - CLC - Biotope

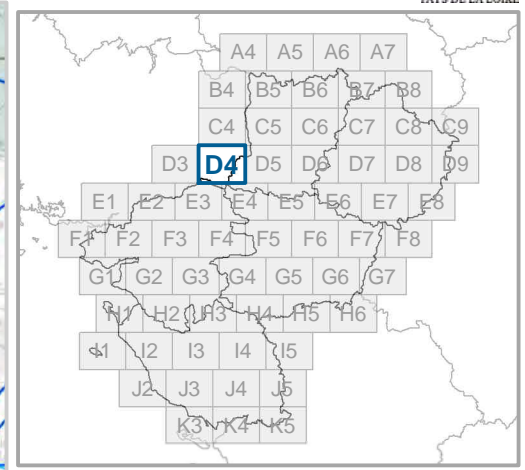
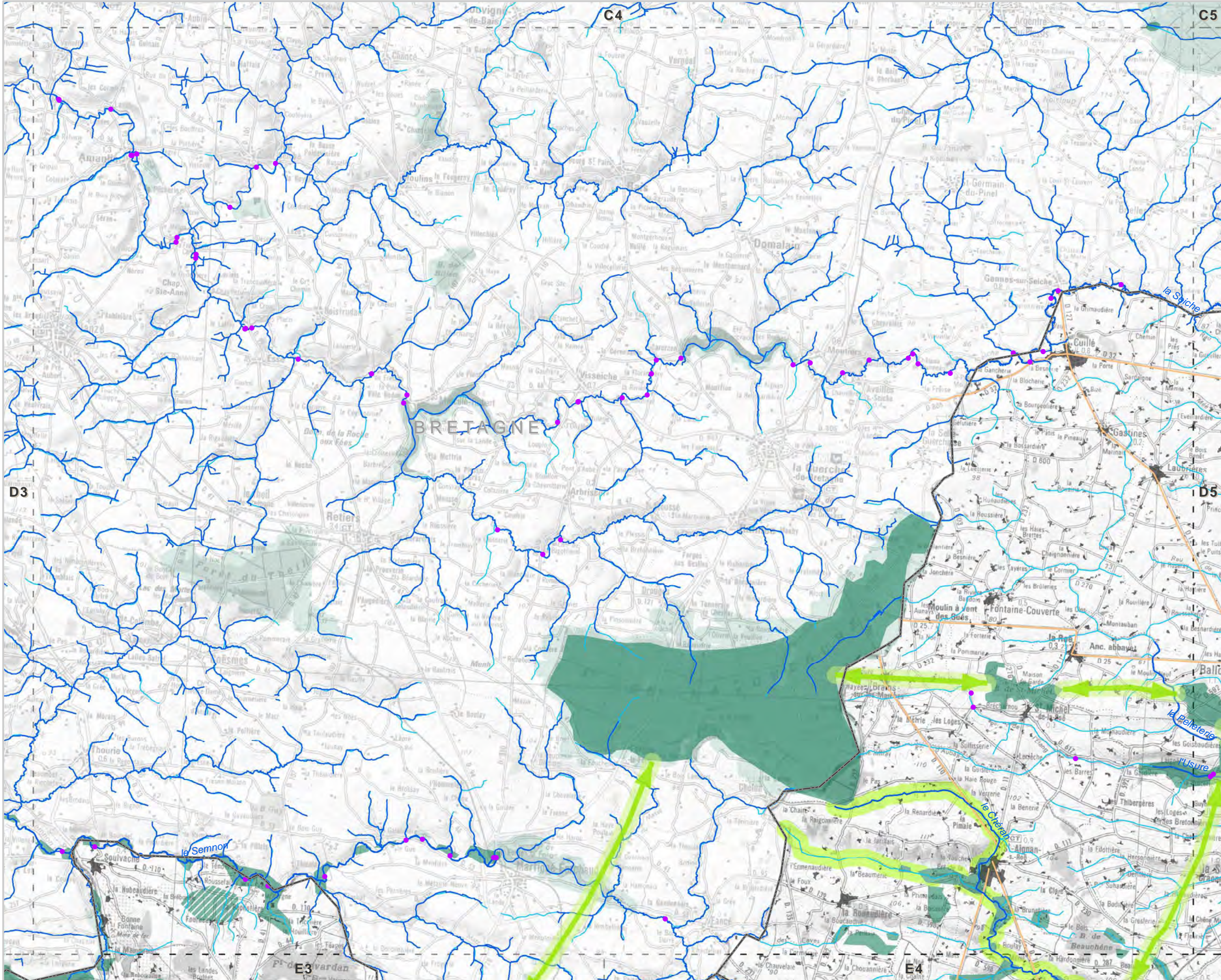


- Réservoirs de biodiversité**
- Sous-trame des milieux aquatiques
 - Sous-trame bocagère
 - Sous-trame boisée, humide, littorale et milieux ouverts patrimoniaux
- Objectifs de remise en bon état des continuités écologiques**
- Corridors écologiques potentiels**
- Non défini
 - A conforter
 - A créer
 - Améliorer les connaissances
 - Cours d'eau corridors
- Territoires corridors**
- Non défini
 - A préserver / à conforter
 - A conforter
- Viaduc
 - Passage à faune
- Fragmentation**
- Éléments fragmentant ponctuels**
- Référentiel des Obstacles à l'Écoulement
- Ruptures aux continuités écologiques**
- ✘ Totale ✘ Partielle ▲ Zone de vigilance
- Éléments fragmentant linéaires**
- Niveau 1 — Niveau 2 — Niveau 3
- Éléments fragmentant surfaciques**
- Tâche urbaine
- Les cartes sont exploitables au 1/100 000^{ème} et ne doivent pas faire l'objet de zoom pour leur interprétation
Réactualisation tous les 6 ans

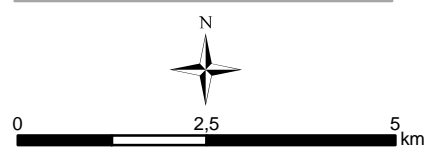


DREAL/Région des Pays de la Loire
Tous droits réservés

Sources : DREAL Pays de la Loire - IGN© SCAN100©, BD TOPO©, BD CARTHAGE© - SDAGE Loire-Bretagne - ONEMA - ONZH - Région Pays de la Loire - DREAL Bretagne, BN, Centre, PC - INPN - CG - CBN - FRC/IFN - INRA/WWF - PNR LAT, SN - CLC - Biotope

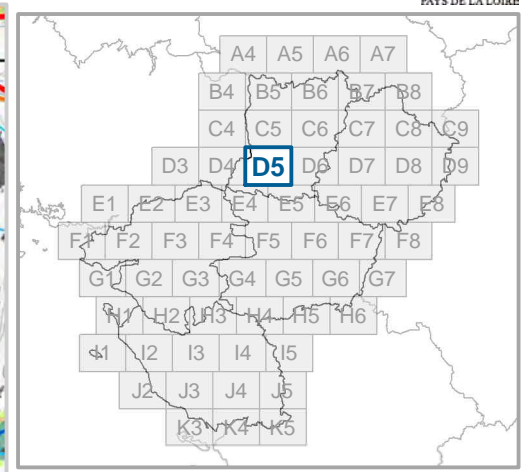
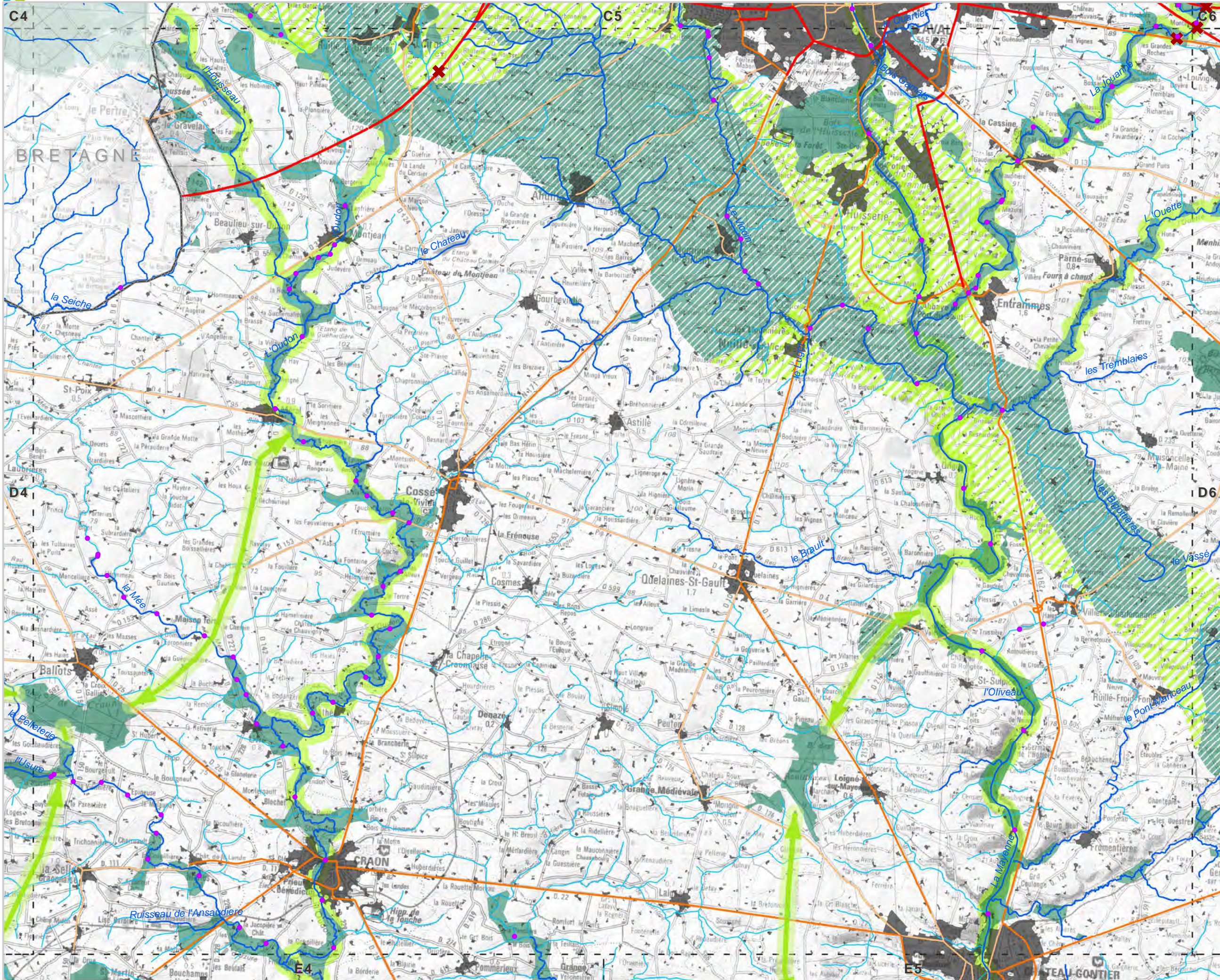


- Réservoirs de biodiversité**
- Sous-trame des milieux aquatiques
 - Sous-trame bocagère
 - Sous-trame boisée, humide, littorale et milieux ouverts patrimoniaux
- Objectifs de remise en bon état des continuités écologiques**
- Corridors écologiques potentiels**
- Non défini
 - A conforter
 - A créer
 - Améliorer les connaissances
 - Cours d'eau corridors
- Territoires corridors**
- Non défini
 - A préserver / à conforter
 - A conforter
- Viaduc
 - Passage à faune
- Fragmentation**
- Éléments fragmentant ponctuels**
- Référentiel des Obstacles à l'Écoulement
- Ruptures aux continuités écologiques**
- ✘ Totale ✘ Partielle ▲ Zone de vigilance
- Éléments fragmentant linéaires**
- Niveau 1 — Niveau 2 — Niveau 3
- Éléments fragmentant surfaciques**
- Tâche urbaine
- Les cartes sont exploitables au 1/100 000^{ème} et ne doivent pas faire l'objet de zoom pour leur interprétation
Réactualisation tous les 6 ans

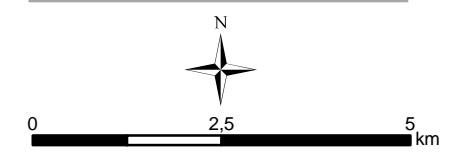


DREAL/Région des Pays de la Loire
Tous droits réservés

Sources : DREAL Pays de la Loire - IGN© SCAN100©, BD TOPO©, BD CARTHAGE© - SDAGE Loire-Bretagne - ONEMA - ONZH - Région Pays de la Loire - DREAL Bretagne, BN, Centre, PC - INPN - CG - CBN - FRC/IFN - INRA/WWF - PNR LAT, SN - CLC - Biotope

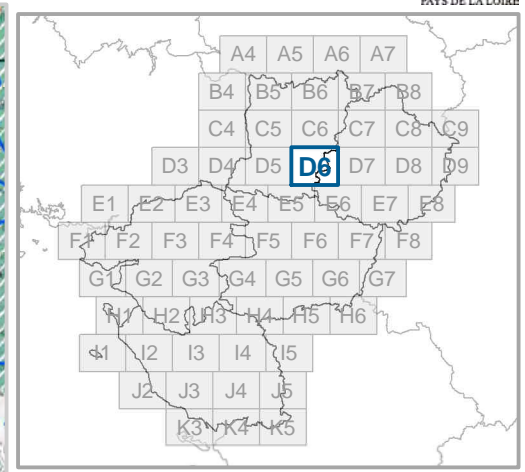
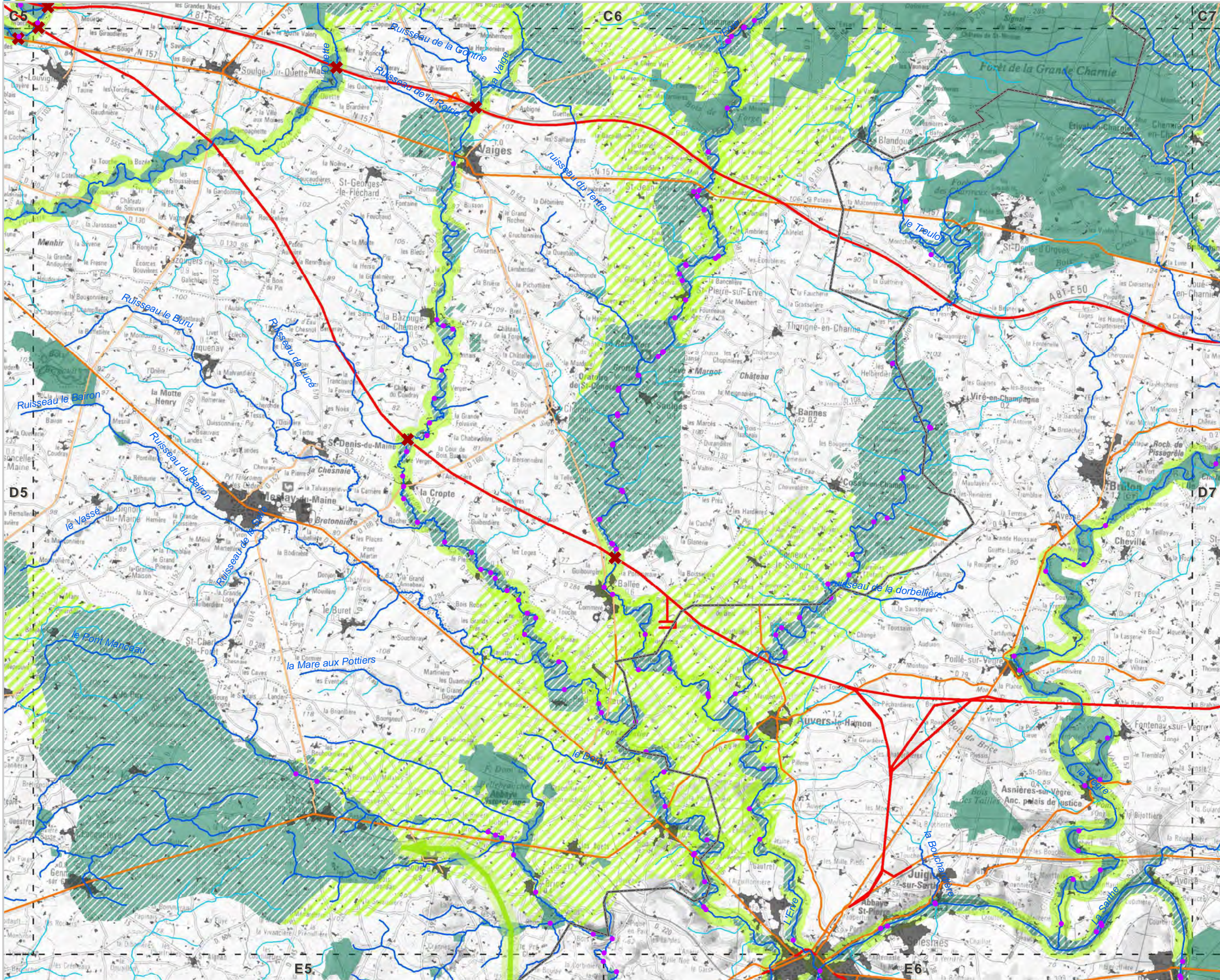


- Réservoirs de biodiversité**
- Sous-trame des milieux aquatiques
 - ▨ Sous-trame bocagère
 - Sous-trame boisée, humide, littorale et milieux ouverts patrimoniaux
- Objectifs de remise en bon état des continuités écologiques**
- Corridors écologiques potentiels**
- ▨ Non défini
 - ▨ A conforter
 - ▨ A créer
 - ▨ Améliorer les connaissances
 - ▨ Cours d'eau corridors
- Territoires corridors**
- ▨ Non défini
 - ▨ A préserver / à conforter
 - ▨ A conforter
- Fragmentation**
- Éléments fragmentant ponctuels**
- Référentiel des Obstacles à l'Écoulement
- Ruptures aux continuités écologiques**
- ✕ Totale ✕ Partielle ▲ Zone de vigilance
- Éléments fragmentant linéaires**
- Niveau 1 — Niveau 2 — Niveau 3
- Éléments fragmentant surfaciques**
- Tâche urbaine
- Les cartes sont exploitables au 1/100 000^{ème} et ne doivent pas faire l'objet de zoom pour leur interprétation
Réactualisation tous les 6 ans

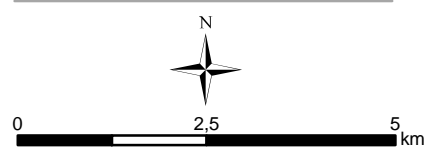


DREAL/Région des Pays de la Loire
Tous droits réservés

Sources : DREAL Pays de la Loire - IGN© SCAN100©, BD TOPO©, BD CARTHAGE© - SDAGE Loire-Bretagne - ONEMA - ONZH - Région Pays de la Loire - DREAL Bretagne, BN, Centre, PC - INPN - CG - CBN - FRC/IFN - INRA/WWF - PNR LAT, SN - CLC - Biotope

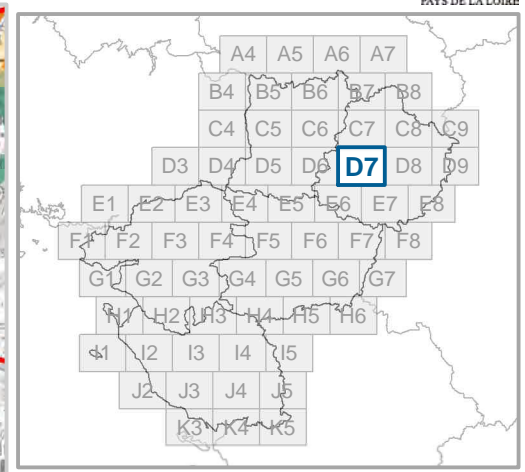
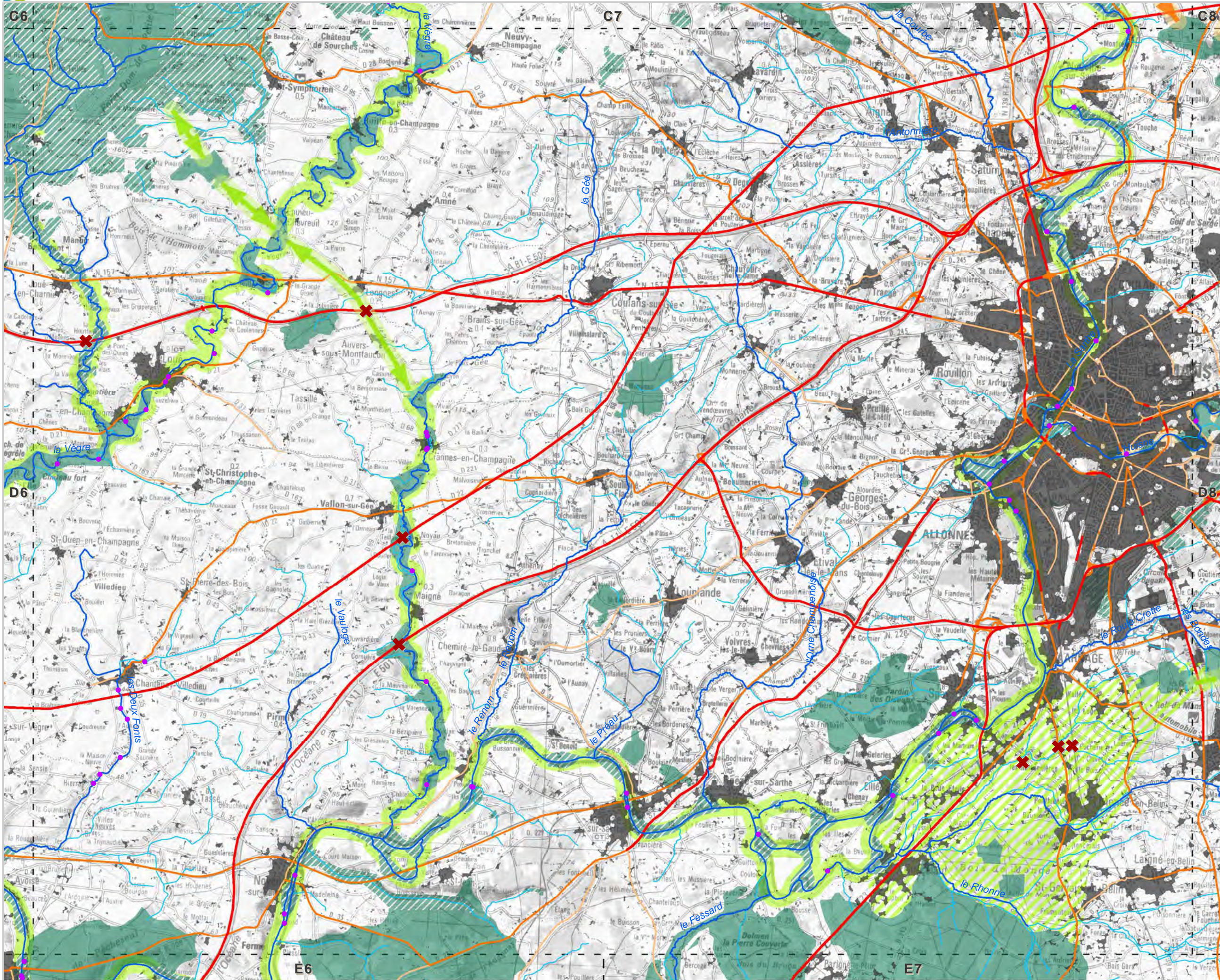


- Réservoirs de biodiversité**
- Sous-trame des milieux aquatiques
 - ▨ Sous-trame bocagère
 - Sous-trame boisée, humide, littorale et milieux ouverts patrimoniaux
- Objectifs de remise en bon état des continuités écologiques**
- Corridors écologiques potentiels**
- ▨ Non défini
 - ▨ A conforter
 - ▨ A créer
 - ▨ Améliorer les connaissances
 - ▨ Cours d'eau corridors
- Territoires corridors**
- ▨ Non défini
 - ▨ A préserver / à conforter
 - ▨ A conforter
- Viaduc ● Passage à faune
- Fragmentation**
- Éléments fragmentant ponctuels**
- Référentiel des Obstacles à l'Écoulement
- Ruptures aux continuités écologiques**
- ✘ Totale ✘ Partielle ▲ Zone de vigilance
- Éléments fragmentant linéaires**
- Niveau 1 — Niveau 2 — Niveau 3
- Éléments fragmentant surfaciques**
- Tâche urbaine
- Les cartes sont exploitables au 1/100 000^{ème} et ne doivent pas faire l'objet de zoom pour leur interprétation
Réactualisation tous les 6 ans

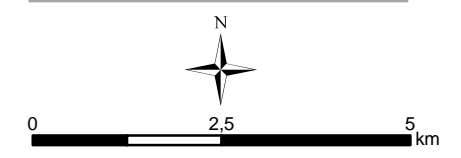


DREAL/Région des Pays de la Loire
Tous droits réservés

Sources : DREAL Pays de la Loire - IGN© SCAN100©, BD TOPO©, BD CARTHAGE© - SDAGE Loire-Bretagne - ONEMA - ONZH - Région Pays de la Loire - DREAL Bretagne, BN, Centre, PC - INPN - CG - CBN - FRC/IFN - INRA/WWF - PNR LAT, SN - CLC - Biotope

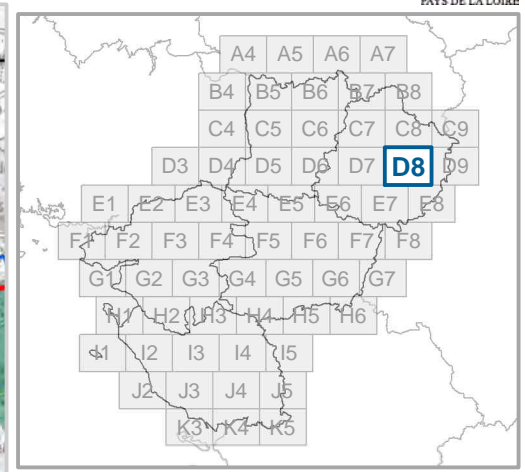
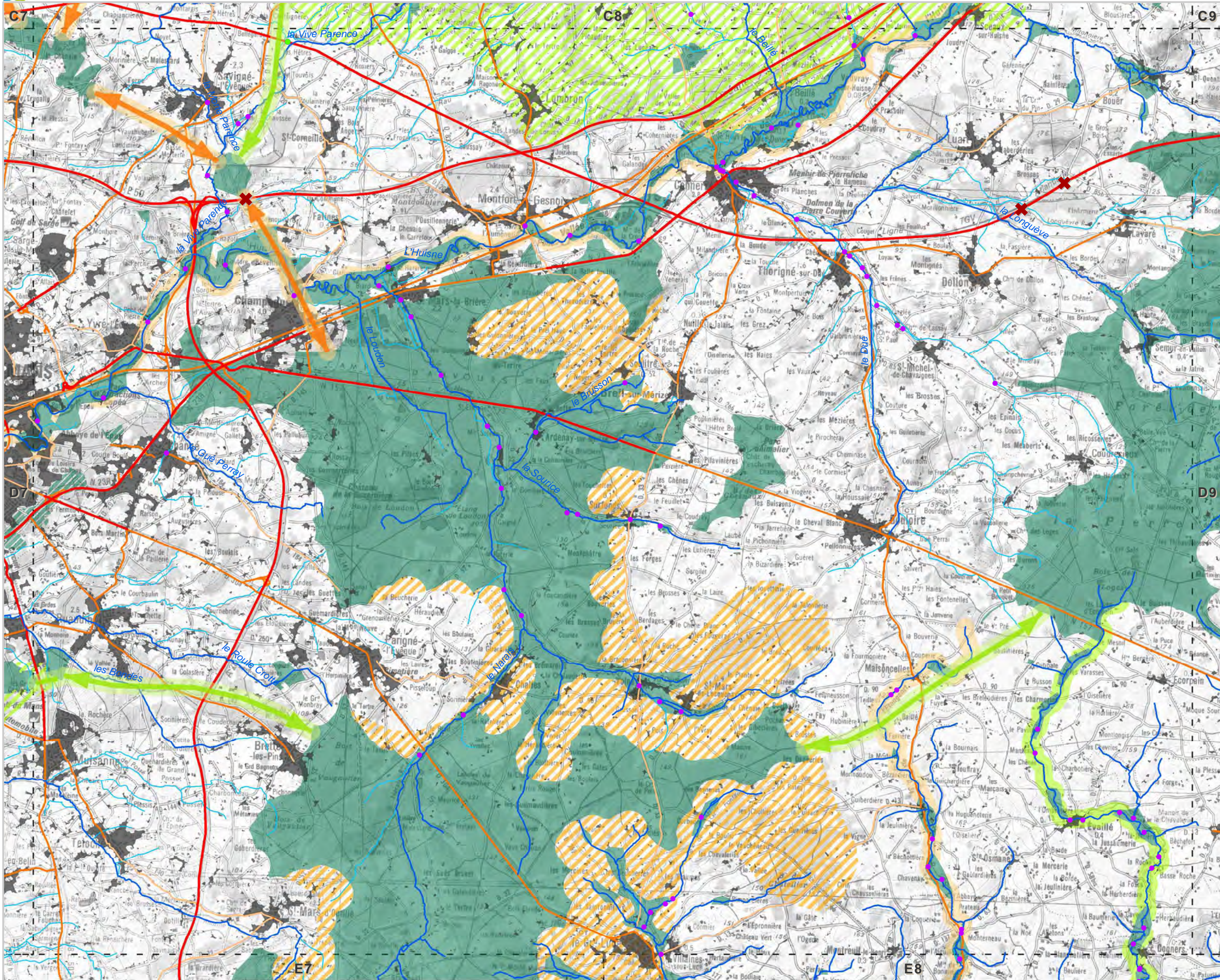


- Réservoirs de biodiversité**
- Sous-trame des milieux aquatiques
 - ▨ Sous-trame bocagère
 - Sous-trame boisée, humide, littorale et milieux ouverts patrimoniaux
- Objectifs de remise en bon état des continuités écologiques**
- Corridors écologiques potentiels**
- ▨ Non défini
 - ▨ A conforter
 - ▨ A créer
 - ▨ Améliorer les connaissances
 - Cours d'eau corridors
- Territoires corridors**
- ▨ Non défini
 - ▨ A préserver / à conforter
 - ▨ A conforter
- Viaduc ● Passage à faune
- Fragmentation**
- Éléments fragmentant ponctuels**
- Référentiel des Obstacles à l'Écoulement
- Ruptures aux continuités écologiques**
- ✕ Totale ✕ Partielle ▲ Zone de vigilance
- Éléments fragmentant linéaires**
- Niveau 1 — Niveau 2 — Niveau 3
- Éléments fragmentant surfaciques**
- Tâche urbaine
- Les cartes sont exploitables au 1/100 000^{ème} et ne doivent pas faire l'objet de zoom pour leur interprétation
Réactualisation tous les 6 ans

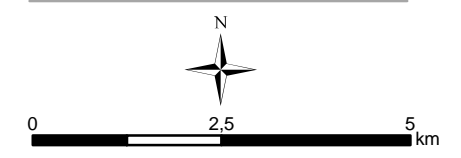


DREAL/Région des Pays de la Loire
Tous droits réservés

Sources : DREAL Pays de la Loire - IGN© SCAN100©, BD TOPO©, BD CARTHAGE© - SDAGE Loire-Bretagne - ONEMA - ONZH - Région Pays de la Loire - DREAL Bretagne, BN, Centre, PC - INPN - CG - CBN - FRC/IFN - INRA/WWF - PNR LAT, SN - CLC - Biotope

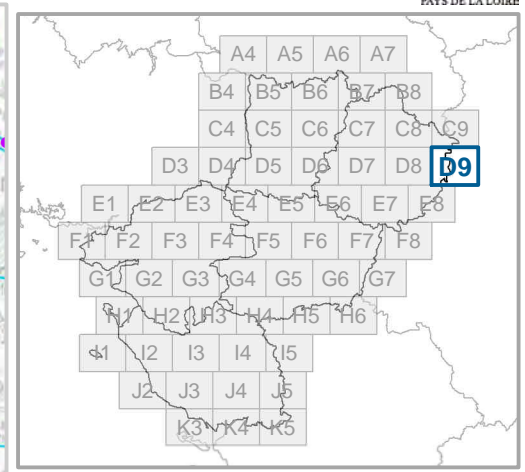
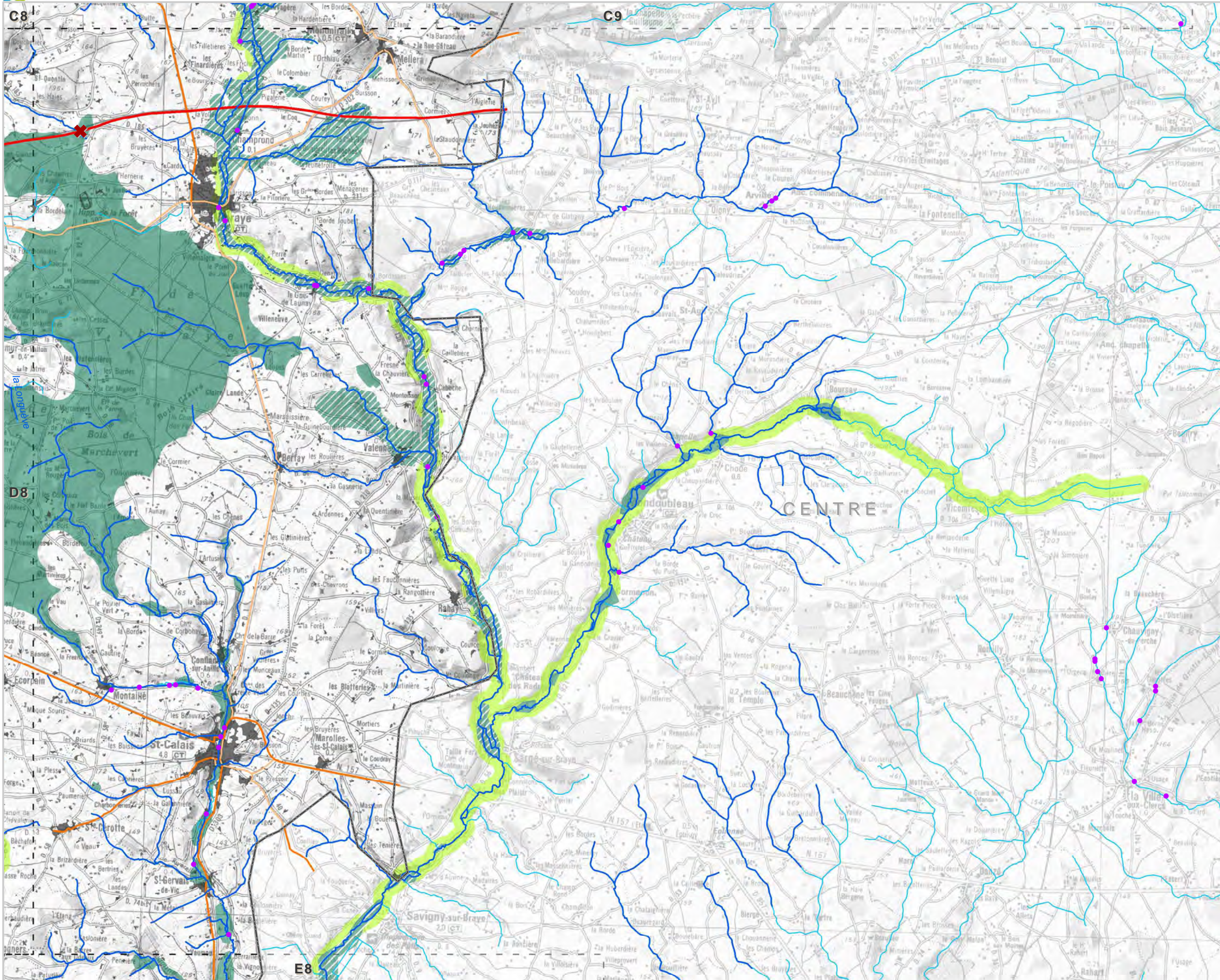


- Réservoirs de biodiversité**
- Sous-trame des milieux aquatiques
 - Sous-trame bocagère
 - Sous-trame boisée, humide, littorale et milieux ouverts patrimoniaux
- Objectifs de remise en bon état des continuités écologiques**
- Corridors écologiques potentiels**
- Non défini
 - A conforter
 - A créer
 - Améliorer les connaissances
 - Cours d'eau corridors
- Territoires corridors**
- Non défini
 - A préserver / à conforter
 - A conforter
- Fragmentation**
- Éléments fragmentant ponctuels**
- Référentiel des Obstacles à l'Écoulement
- Ruptures aux continuités écologiques**
- Totale
 - Partielle
 - Zone de vigilance
- Éléments fragmentant linéaires**
- Niveau 1
 - Niveau 2
 - Niveau 3
- Éléments fragmentant surfaciques**
- Tâche urbaine
- Autres symboles :**
- Viaduc
 - Passage à faune
- Les cartes sont exploitables au 1/100 000^{ème} et ne doivent pas faire l'objet de zoom pour leur interprétation**
Réactualisation tous les 6 ans

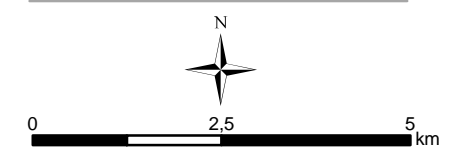


DREAL/Région des Pays de la Loire
Tous droits réservés

Sources : DREAL Pays de la Loire - IGN© SCAN100©, BD TOPO©, BD CARTHAGE© - SDAGE Loire-Bretagne - ONEMA - ONZH - Région Pays de la Loire - DREAL Bretagne, BN, Centre, PC - INPN - CG - CBN - FRC/IFN - INRA/WWF - PNR LAT, SN - CLC - Biotope

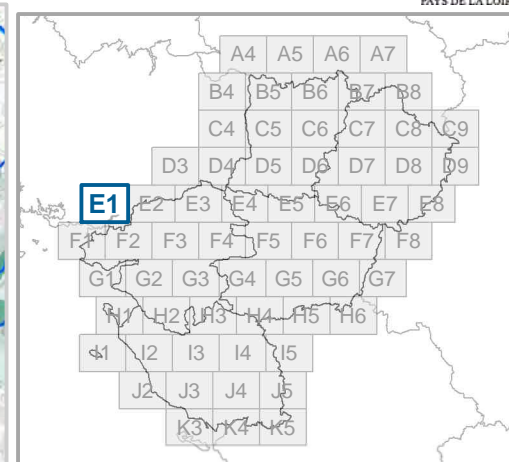
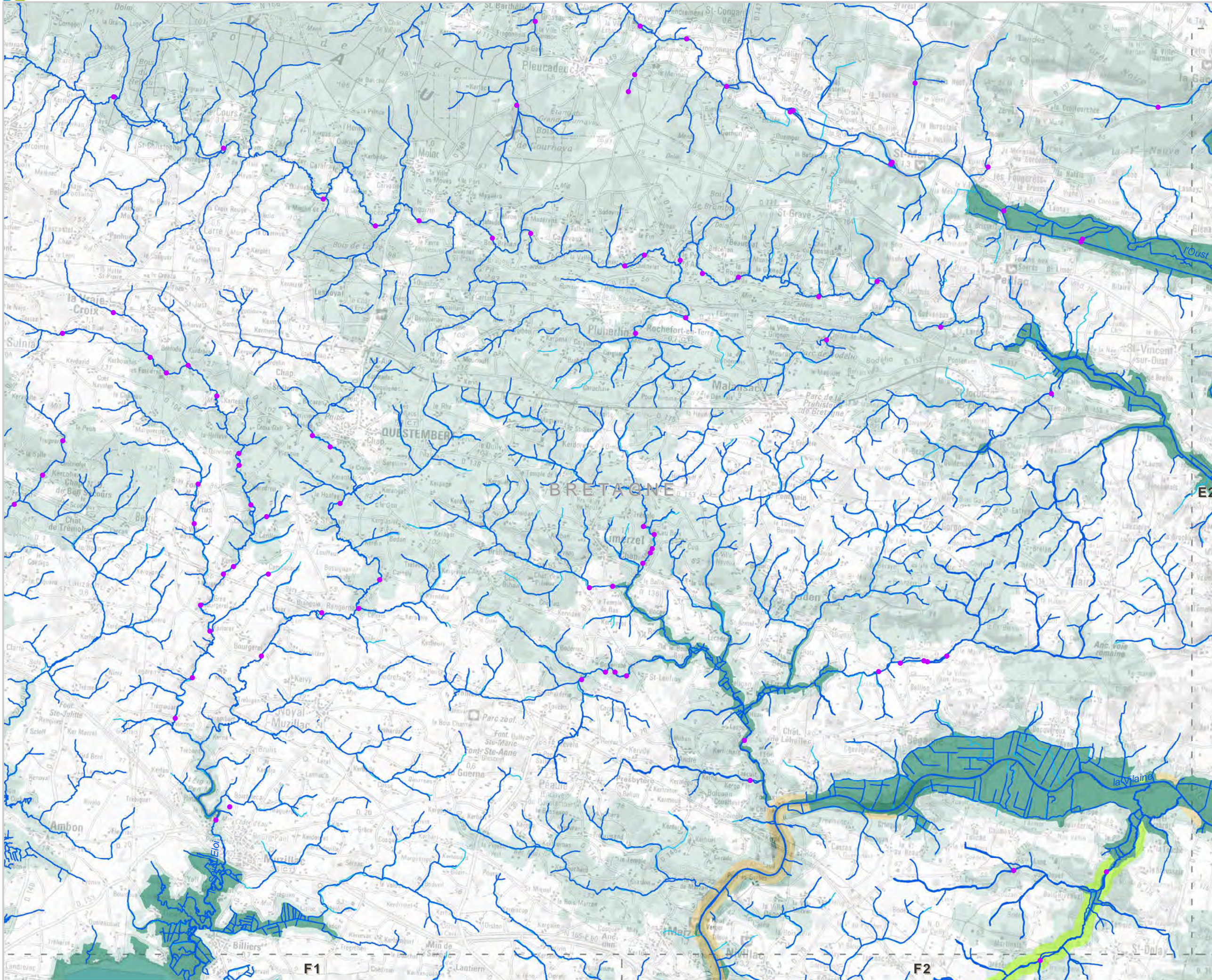


- Réservoirs de biodiversité**
- Sous-tramé des milieux aquatiques
 - ▨ Sous-tramé bocagère
 - Sous-tramé boisée, humide, littoral et milieux ouverts patrimoniaux
- Objectifs de remise en bon état des continuités écologiques**
- Corridors écologiques potentiels**
- ▨ Non défini
 - ▨ A conforter
 - ▨ A créer
 - ▨ Améliorer les connaissances
 - ▨ Cours d'eau corridors
- Territoires corridors**
- ▨ Non défini
 - ▨ A préserver / à conforter
 - ▨ A conforter
- Fragmentation**
- Éléments fragmentant ponctuels**
- Référentiel des Obstacles à l'Écoulement
- Ruptures aux continuités écologiques**
- ✕ Totale ✕ Partielle ▲ Zone de vigilance
- Éléments fragmentant linéaires**
- Niveau 1 — Niveau 2 — Niveau 3
- Éléments fragmentant surfaciques**
- Tâche urbaine
- Passage à faune
- Viaduc
- Les cartes sont exploitables au 1/100 000^{ème} et ne doivent pas faire l'objet de zoom pour leur interprétation Réactualisation tous les 6 ans**

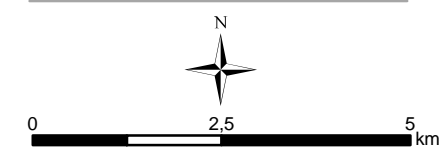


DREAL/Région des Pays de la Loire
Tous droits réservés

Sources : DREAL Pays de la Loire - IGN© SCAN100©, BD TOPO©, BD CARTHAGE© - SDAGE Loire-Bretagne - ONEMA - ONZH - Région Pays de la Loire - DREAL Bretagne, BN, Centre, PC - INPN - CG - CBN - FRC/IFN - INRA/WWF - PNR LAT, SN - CLC - Biotope

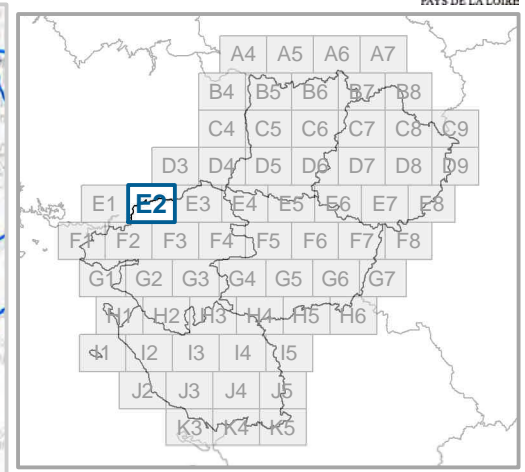
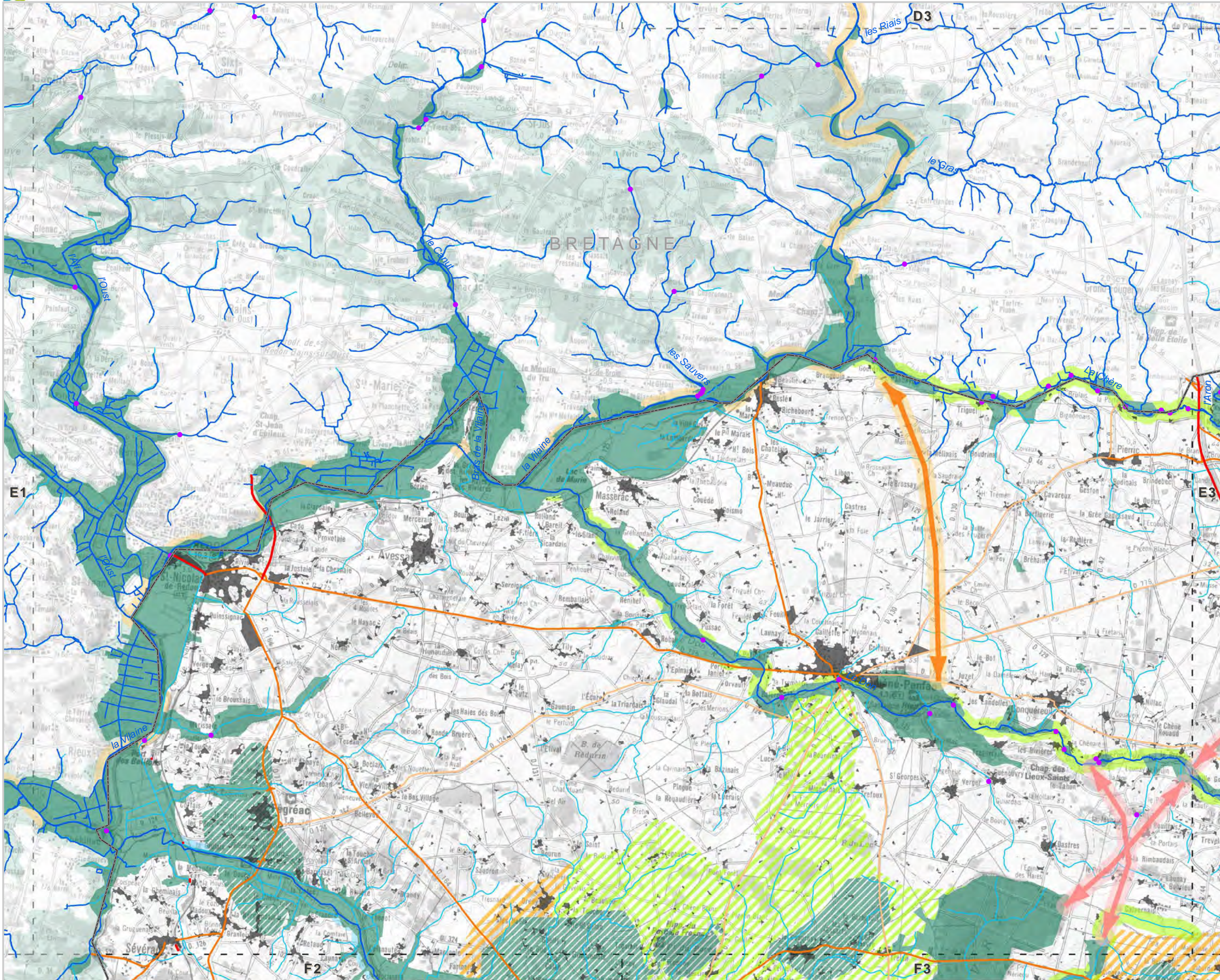


- Réservoirs de biodiversité**
- Sous-trame des milieux aquatiques
 - Sous-trame bocagère
 - Sous-trame boisée, humide, littorale et milieux ouverts patrimoniaux
- Objectifs de remise en bon état des continuités écologiques**
- Corridors écologiques potentiels**
- Non défini
 - A conforter
 - A créer
 - Améliorer les connaissances
 - Cours d'eau corridors
- Territoires corridors**
- Non défini
 - A préserver / à conforter
 - A conforter
- Fragmentation**
- Viaduc
 - Passage à faune
- Éléments fragmentant ponctuels**
- Référentiel des Obstacles à l'Écoulement
- Ruptures aux continuités écologiques**
- Totale
 - Partielle
 - Zone de vigilance
- Éléments fragmentant linéaires**
- Niveau 1
 - Niveau 2
 - Niveau 3
- Éléments fragmentant surfaciques**
- Tâche urbaine
- Les cartes sont exploitables au 1/100 000^{ème} et ne doivent pas faire l'objet de zoom pour leur interprétation
Réactualisation tous les 6 ans

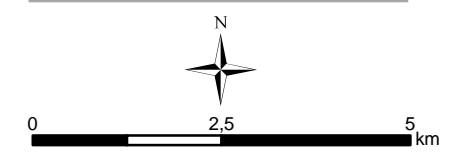


DREAL/Région des Pays de la Loire
Tous droits réservés

Sources : DREAL Pays de la Loire - IGN© SCAN100©, BD TOPO©, BD CARTHAGE© - SDAGE Loire-Bretagne - ONEMA - ONZH - Région Pays de la Loire - DREAL Bretagne, BN, Centre, PC - INPN - CG - CBN - FRC/IFN - INRA/WWF - PNR LAT, SN - CLC - Biotope

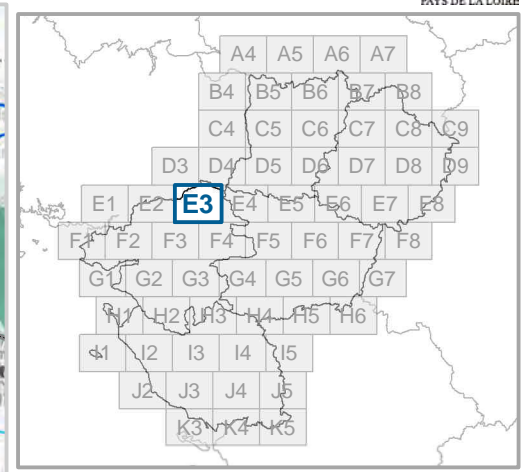
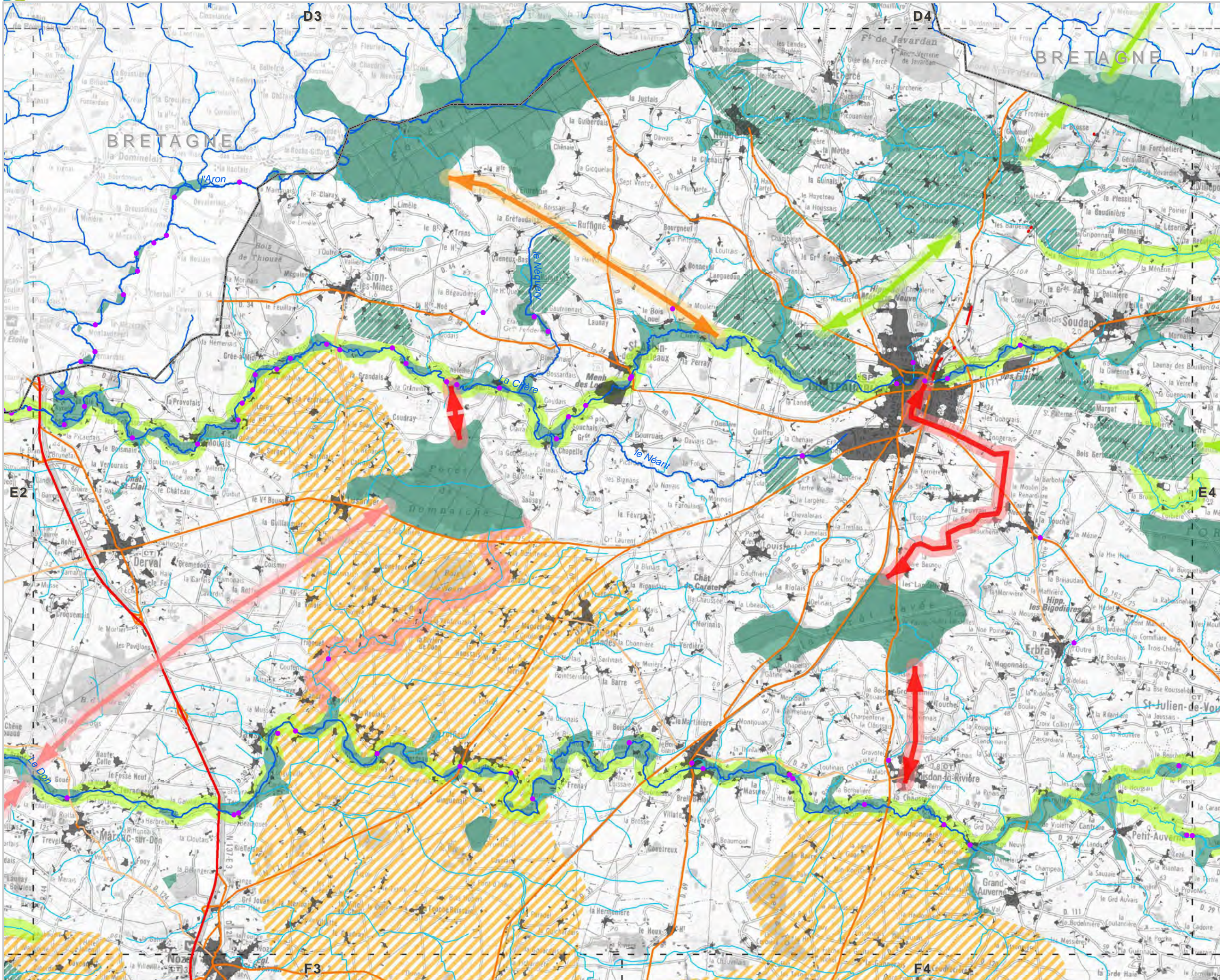


- Réservoirs de biodiversité**
- Sous-trame des milieux aquatiques
 - Sous-trame bocagère
 - Sous-trame boisée, humide, littorale et milieux ouverts patrimoniaux
- Objectifs de remise en bon état des continuités écologiques**
- Corridors écologiques potentiels**
- Non défini
 - A conforter
 - A créer
 - Améliorer les connaissances
 - Cours d'eau corridors
- Territoires corridors**
- Non défini
 - A préserver / à conforter
 - A conforter
- Viaduc
 - Passage à faune
- Fragmentation**
- Éléments fragmentant ponctuels**
- Référentiel des Obstacles à l'Écoulement
- Ruptures aux continuités écologiques**
- ✘ Totale
 - ✘ Partielle
 - ▲ Zone de vigilance
- Éléments fragmentant linéaires**
- Niveau 1
 - Niveau 2
 - Niveau 3
- Éléments fragmentant surfaciques**
- Tâche urbaine
- Les cartes sont exploitables au 1/100 000^{ème} et ne doivent pas faire l'objet de zoom pour leur interprétation
Réactualisation tous les 6 ans

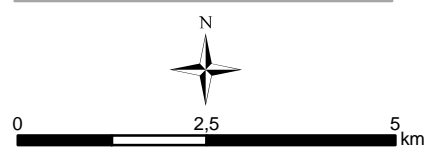


DREAL/Région des Pays de la Loire
Tous droits réservés

Sources : DREAL Pays de la Loire - IGN© SCAN100©, BD TOPO©, BD CARTHAGE© - SDAGE Loire-Bretagne - ONEMA - ONZH - Région Pays de la Loire - DREAL Bretagne, BN, Centre, PC - INPN - CG - CBN - FRC/IFN - INRA/WWF - PNR LAT, SN - CLC - Biotope

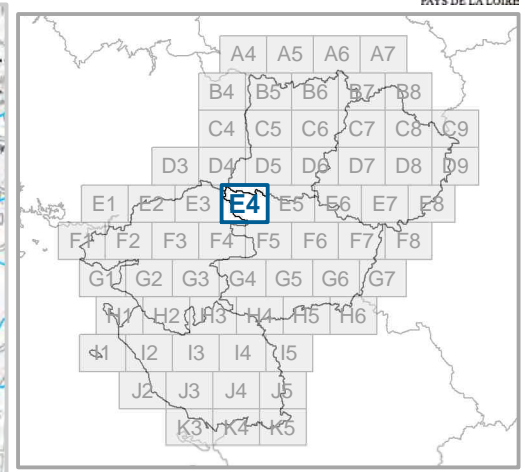
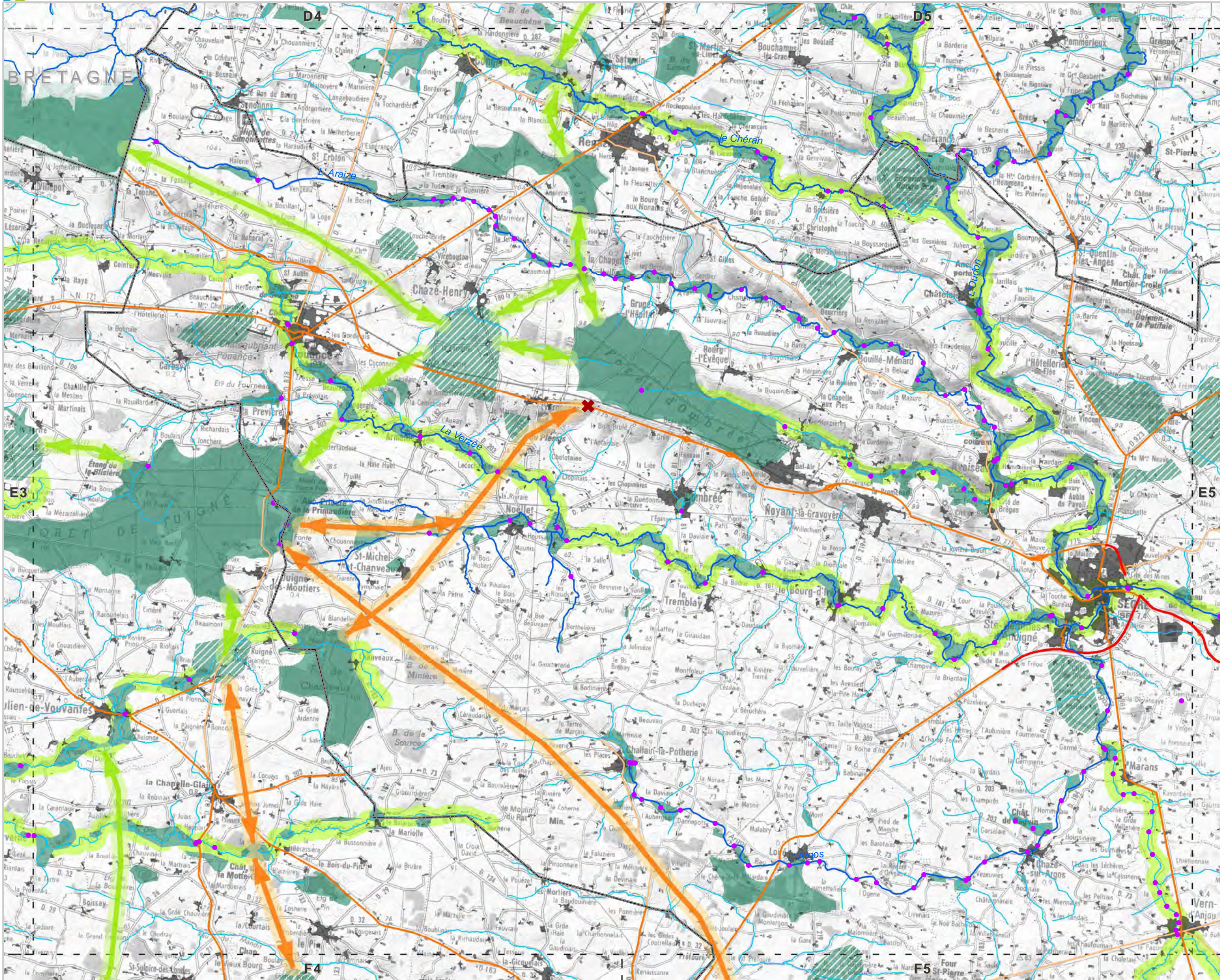


- Réservoirs de biodiversité**
- Sous-trame des milieux aquatiques
 - ▨ Sous-trame bocagère
 - Sous-trame boisée, humide, littorale et milieux ouverts patrimoniaux
- Objectifs de remise en bon état des continuités écologiques**
- Corridors écologiques potentiels**
- ▨ Non défini
 - ▨ A conforter
 - ▨ A créer
 - ▨ Améliorer les connaissances
 - Cours d'eau corridors
- Territoires corridors**
- ▨ Non défini
 - ▨ A préserver / à conforter
 - ▨ A conforter
- Viaduc
 - Passage à faune
- Fragmentation**
- Éléments fragmentant ponctuels**
- Référentiel des Obstacles à l'Écoulement
- Ruptures aux continuités écologiques**
- ✘ Totale
 - ✘ Partielle
 - ▲ Zone de vigilance
- Éléments fragmentant linéaires**
- Niveau 1
 - Niveau 2
 - Niveau 3
- Éléments fragmentant surfaciques**
- Tâche urbaine
- Les cartes sont exploitables au 1/100 000^{ème} et ne doivent pas faire l'objet de zoom pour leur interprétation
Réactualisation tous les 6 ans

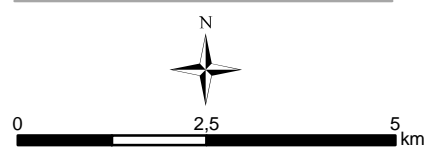


DREAL/Région des Pays de la Loire
Tous droits réservés

Sources : DREAL Pays de la Loire - IGN© SCAN100©, BD TOPO©, BD CARTHAGE© - SDAGE Loire-Bretagne - ONEMA - ONZH - Région Pays de la Loire - DREAL Bretagne, BN, Centre, PC - INPN - CG - CBN - FRC/IFN - INRA/WWF - PNR LAT, SN - CLC - Biotope

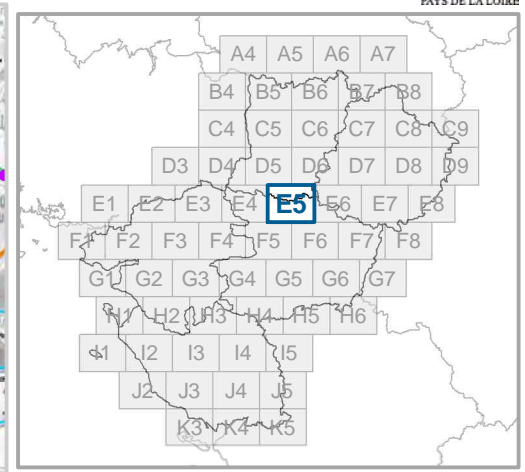
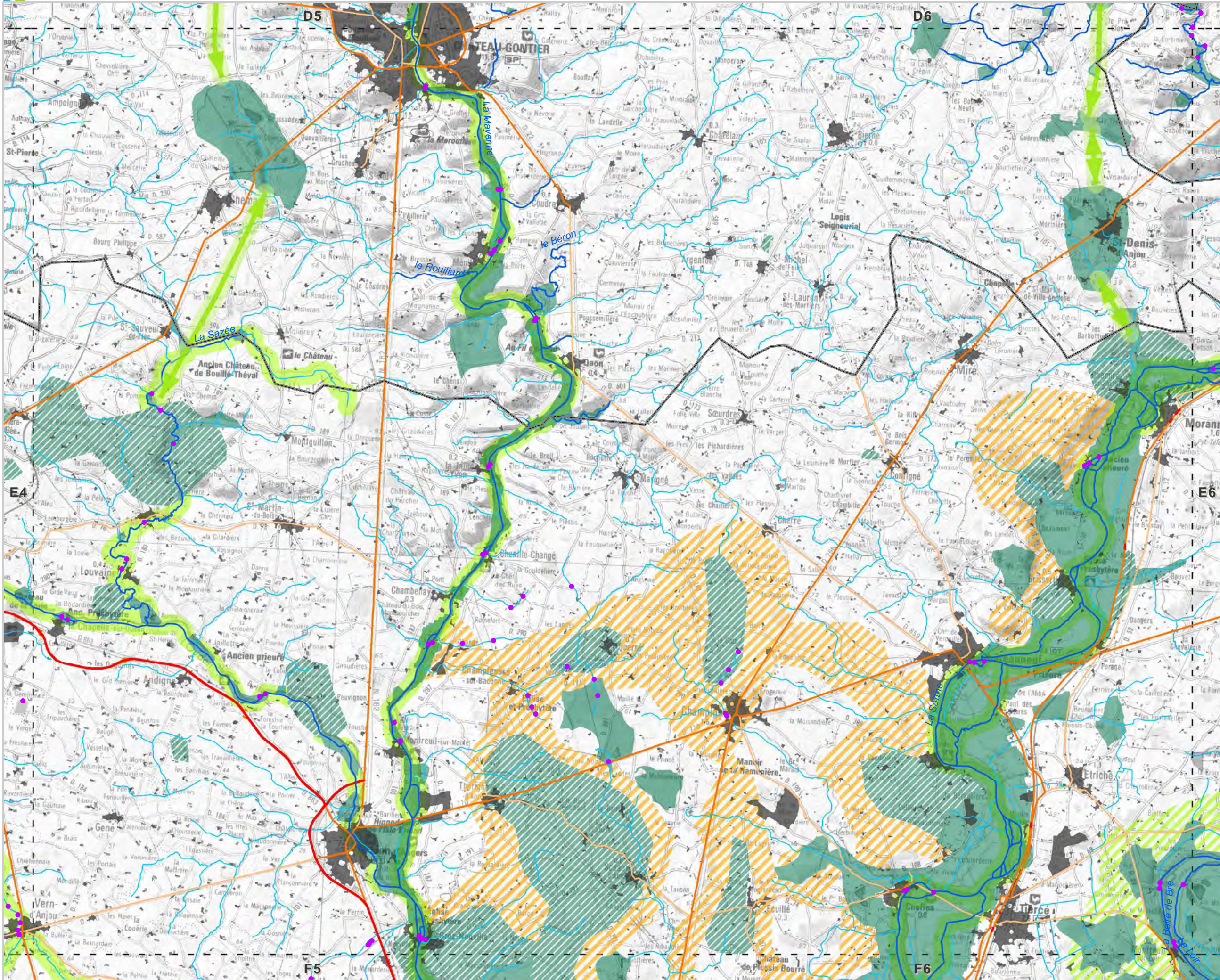


- Réservoirs de biodiversité**
- Sous-trame des milieux aquatiques
 - ▨ Sous-trame bocagère
 - Sous-trame boisée, humide, littorale et milieux ouverts patrimoniaux
- Objectifs de remise en bon état des continuités écologiques**
- Corridors écologiques potentiels**
- ▨ Non défini
 - ▨ A conforter
 - ▨ A créer
 - ▨ Améliorer les connaissances
 - ▨ Cours d'eau corridors
- Territoires corridors**
- ▨ Non défini
 - ▨ A préserver / à conforter
 - ▨ A conforter
- Viaduc ● Passage à faune
- Fragmentation**
- Éléments fragmentant ponctuels**
- Référentiel des Obstacles à l'Écoulement
- Ruptures aux continuités écologiques**
- ✘ Totale ✘ Partielle ▲ Zone de vigilance
- Éléments fragmentant linéaires**
- Niveau 1 — Niveau 2 — Niveau 3
- Éléments fragmentant surfaciques**
- Tâche urbaine
- Les cartes sont exploitables au 1/100 000^{ème} et ne doivent pas faire l'objet de zoom pour leur interprétation Réactualisation tous les 6 ans**



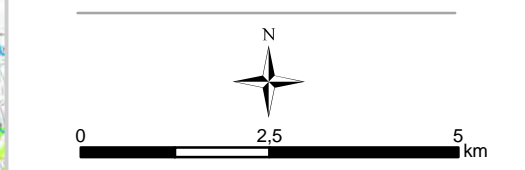
DREAL/Région des Pays de la Loire
Tous droits réservés

Sources : DREAL Pays de la Loire - IGN© SCAN100©, BD TOPO©, BD CARTHAGE© - SDAGE Loire-Bretagne - ONEMA - ONZH - Région Pays de la Loire - DREAL Bretagne, BN, Centre, PC - INPN - CG - CBN - FRC/IFN - INRA/WWF - PNR LAT, SN - CLC - Biotope



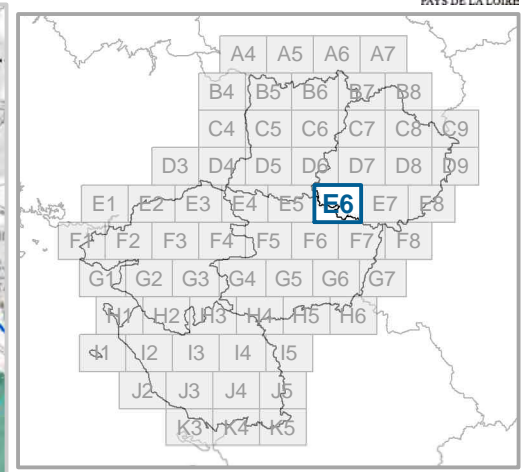
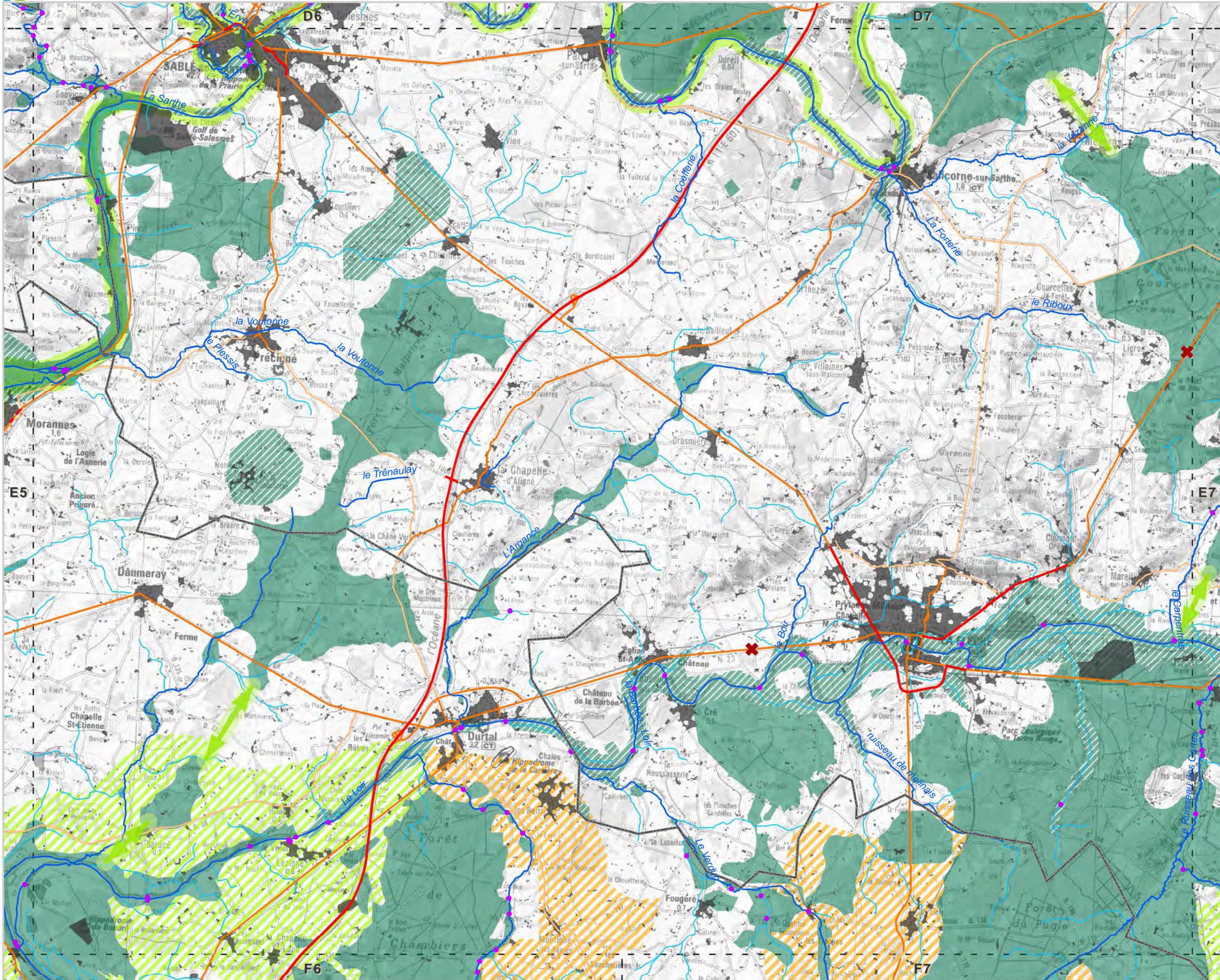
- Réservoirs de biodiversité**
- Sous-trame des milieux aquatiques
 - Sous-trame bocagère
 - Sous-trame boisée, humide, littorale et milieux ouverts patrimoniaux
- Objectifs de remise en bon état des continuités écologiques**
- Corridors écologiques potentiels
 - Non défini
 - A conforter
 - A créer
 - Améliorer les connaissances
 - Cours d'eau corridors
- Territoires corridors**
- Non défini
 - A préserver / à conforter
 - A conforter
- Fragmentation**
- Viaduc
 - Passage à faune
- Éléments fragmentant ponctuels**
- Référentiel des Obstacles à l'Écoulement
- Ruptures aux continuités écologiques**
- ✘ Totale ✘ Partielle ▲ Zone de vigilance
- Éléments fragmentant linéaires**
- Niveau 1 — Niveau 2 — Niveau 3
- Éléments fragmentant surfaciques**
- Tâche urbaine

Les cartes sont exploitables au 1/100 000^{ème} et ne doivent pas faire l'objet de zoom pour leur interprétation
Réactualisation tous les 6 ans

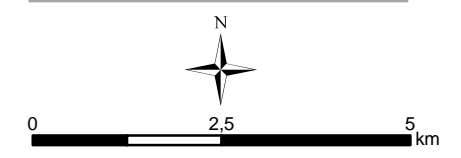


DREAL/Région des Pays de la Loire
Tous droits réservés

Sources : DREAL Pays de la Loire - IGN© SCAN100©, BD TOPO©, BD CARTHAGE© - SDAGE Loire-Bretagne - ONEMA - ONZH - Région Pays de la Loire - DREAL Bretagne, BN, Centre, PC - INPN - CG - CBN - FRC/IFN - INRA/WWF - PNR LAT, SN - CLC - Biotope

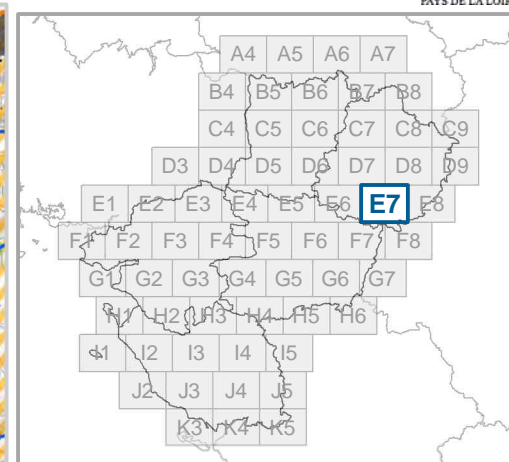
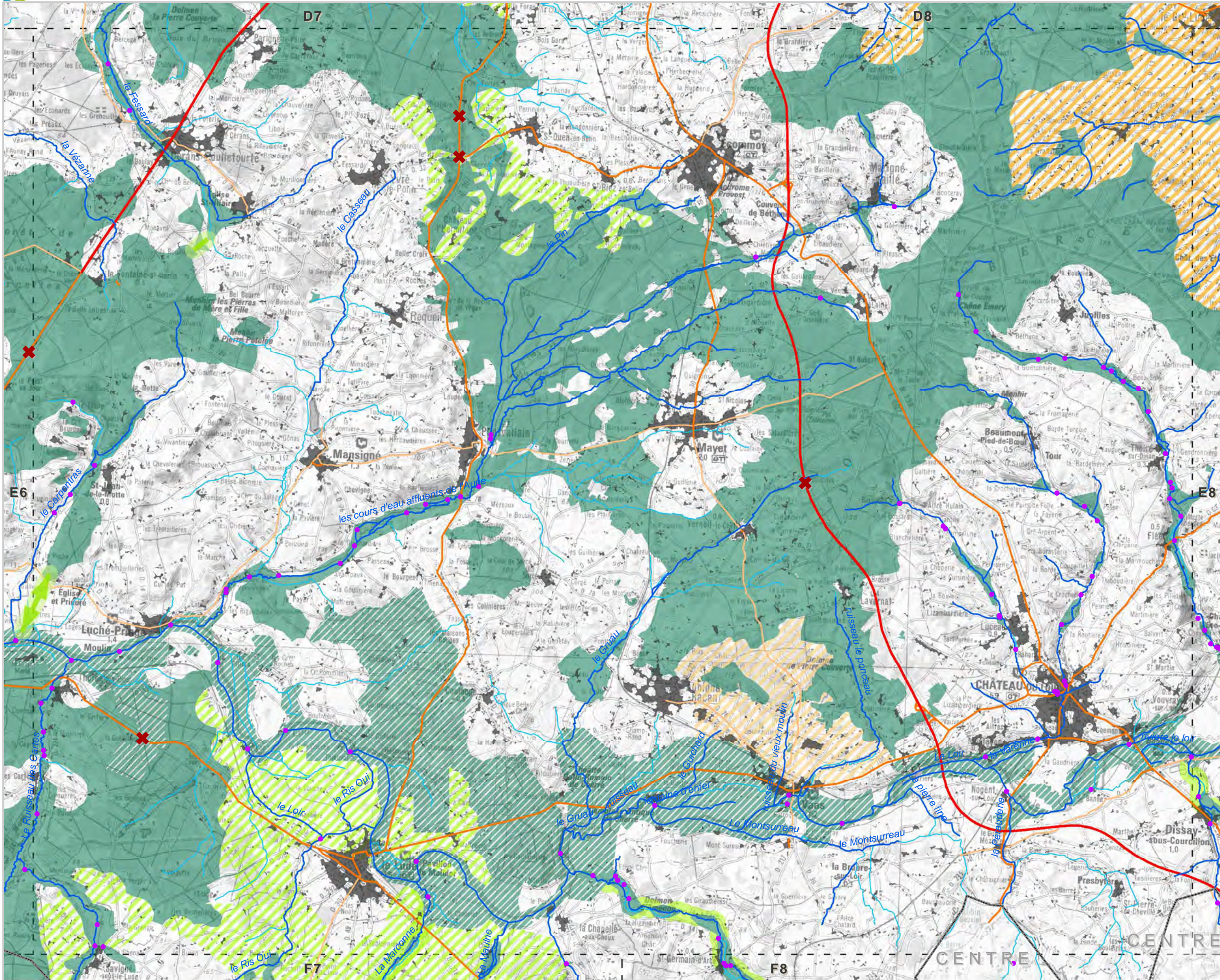


- Réservoirs de biodiversité**
- Sous-trame des milieux aquatiques
 - ▨ Sous-trame bocagère
 - Sous-trame boisée, humide, littorale et milieux ouverts patrimoniaux
- Objectifs de remise en bon état des continuités écologiques**
- Corridors écologiques potentiels
- ▨ Non défini
 - ▨ A conforter
 - ▨ A créer
 - ▨ Améliorer les connaissances
 - Cours d'eau corridors
- Territoires corridors
- ▨ Non défini
 - ▨ A préserver / à conforter
 - ▨ A conforter
- Viaduc • Passage à faune
- Fragmentation**
- Éléments fragmentant ponctuels**
- Référentiel des Obstacles à l'Écoulement
- Ruptures aux continuités écologiques
- ✖ Totale ✖ Partielle ▲ Zone de vigilance
- Éléments fragmentant linéaires**
- Niveau 1 — Niveau 2 — Niveau 3
- Éléments fragmentant surfaciques**
- Tâche urbaine
- Les cartes sont exploitables au 1/100 000^{ème} et ne doivent pas faire l'objet de zoom pour leur interprétation
Réactualisation tous les 6 ans

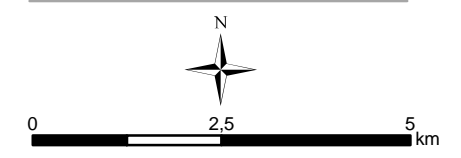


DREAL/Région des Pays de la Loire
Tous droits réservés

Sources : DREAL Pays de la Loire - IGN© SCAN100©, BD TOPO©, BD CARTHAGE© - SDAGE Loire-Bretagne - ONEMA - ONZH - Région Pays de la Loire - DREAL Bretagne, BN, Centre, PC - INPN - CG - CBN - FRC/IFN - INRA/WWF - PNR LAT, SN - CLC - Biotope

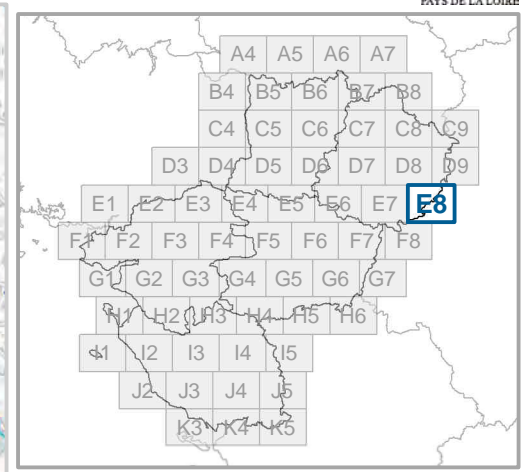
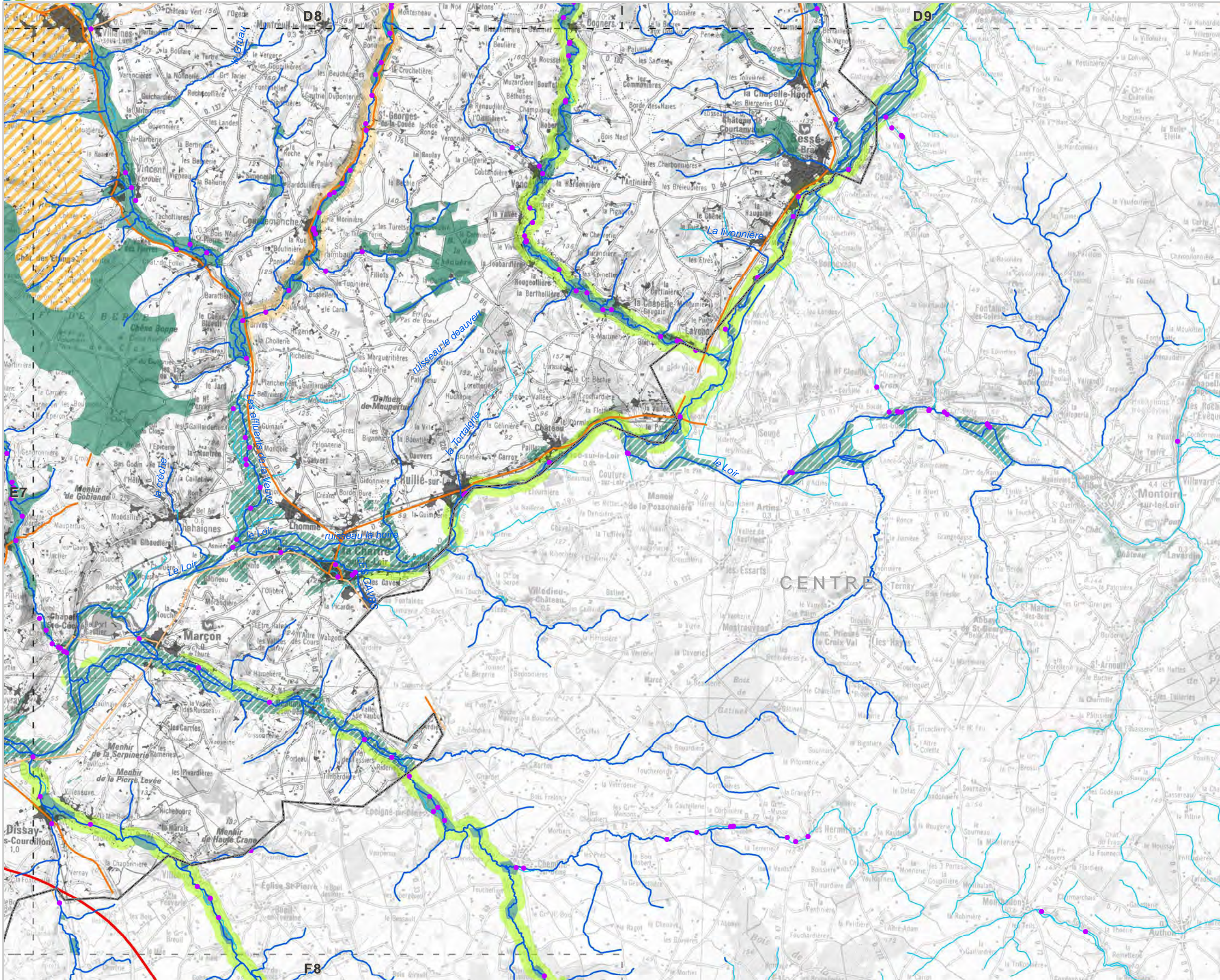


- Réservoirs de biodiversité**
- Sous-trame des milieux aquatiques
 - ▨ Sous-trame bocagère
 - Sous-trame boisée, humide, littorale et milieux ouverts patrimoniaux
- Objectifs de remise en bon état des continuités écologiques**
- Corridors écologiques potentiels**
- ▨ Non défini
 - ▨ A conforter
 - ▨ A créer
 - Améliorer les connaissances
 - Cours d'eau corridors
- Territoires corridors**
- ▨ Non défini
 - ▨ A préserver / à conforter
 - ▨ A conforter
- Viaduc ● Passage à faune
- Fragmentation**
- Éléments fragmentant ponctuels**
- Référentiel des Obstacles à l'Écoulement
- Ruptures aux continuités écologiques**
- ✕ Totale ✕ Partielle ▲ Zone de vigilance
- Éléments fragmentant linéaires**
- Niveau 1 — Niveau 2 — Niveau 3
- Éléments fragmentant surfaciques**
- Tâche urbaine
- Les cartes sont exploitables au 1/100 000^{ème} et ne doivent pas faire l'objet de zoom pour leur interprétation
Réactualisation tous les 6 ans

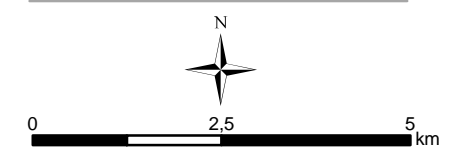


DREAL/Région des Pays de la Loire
Tous droits réservés

Sources : DREAL Pays de la Loire - IGN© SCAN100©, BD TOPO©, BD CARTHAGE© - SDAGE Loire-Bretagne - ONEMA - ONZH - Région Pays de la Loire - DREAL Bretagne, BN, Centre, PC - INPN - CG - CBN - FRC/IFN - INRA/WWF - PNR LAT, SN - CLC - Biotope

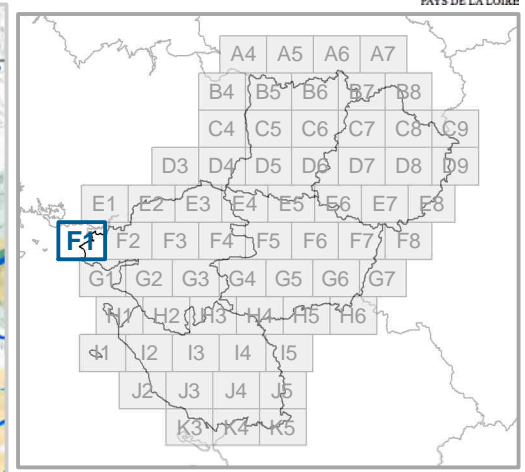
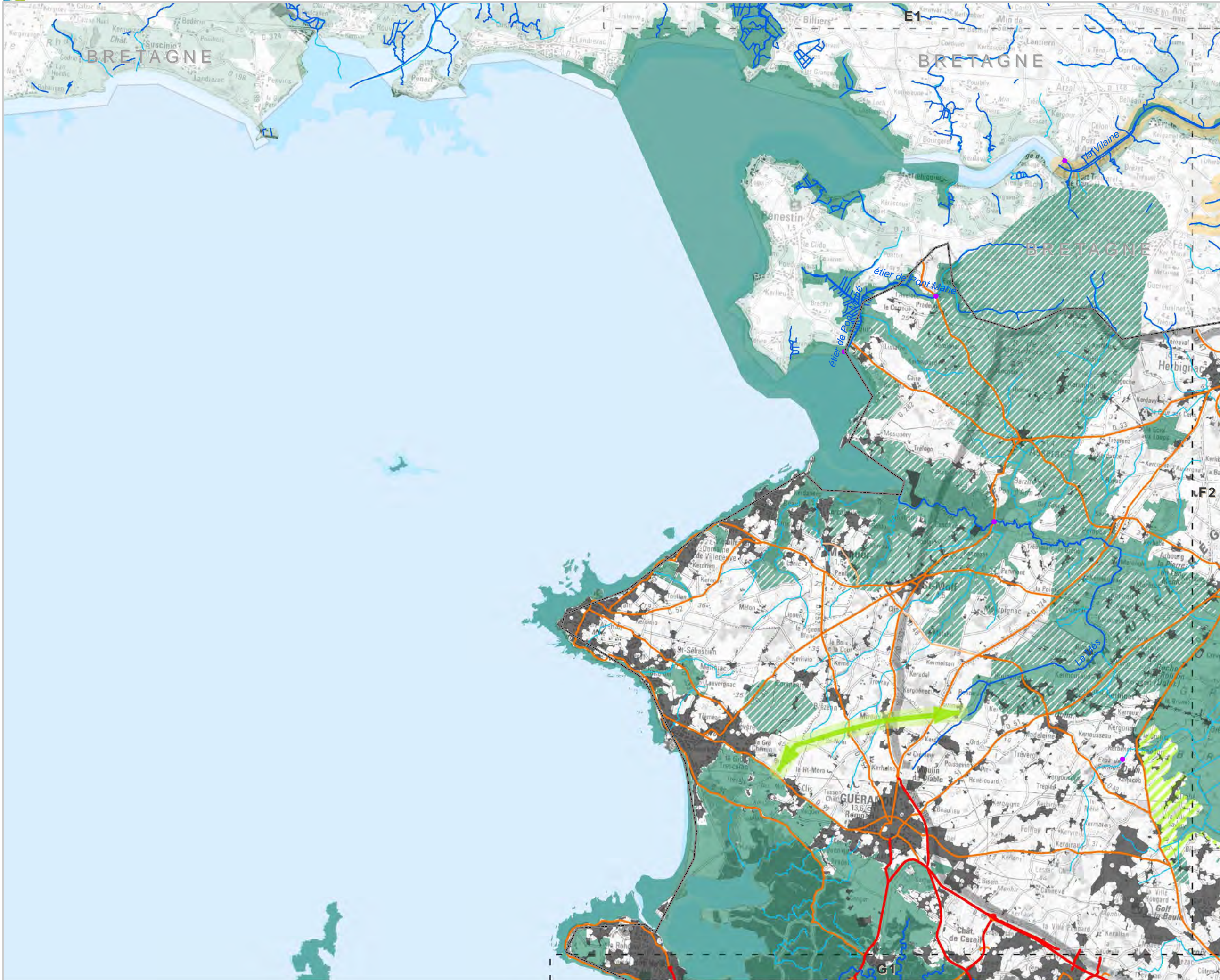


- Réservoirs de biodiversité**
- Sous-trame des milieux aquatiques
 - ▨ Sous-trame bocagère
 - Sous-trame boisée, humide, littorale et milieux ouverts patrimoniaux
- Objectifs de remise en bon état des continuités écologiques**
- Corridors écologiques potentiels**
- ▨ Non défini
 - ▨ A conforter
 - ▨ A créer
 - ▨ Améliorer les connaissances
 - ▨ Cours d'eau corridors
- Territoires corridors**
- ▨ Non défini
 - ▨ A préserver / à conforter
 - ▨ A conforter
- Viaduc
 - Passage à faune
- Fragmentation**
- Éléments fragmentant ponctuels**
- Référentiel des Obstacles à l'Écoulement
- Ruptures aux continuités écologiques**
- ✘ Totale
 - ✘ Partielle
 - ▲ Zone de vigilance
- Éléments fragmentant linéaires**
- Niveau 1
 - Niveau 2
 - Niveau 3
- Éléments fragmentant surfaciques**
- Tâche urbaine
- Les cartes sont exploitables au 1/100 000^{ème} et ne doivent pas faire l'objet de zoom pour leur interprétation
Réactualisation tous les 6 ans

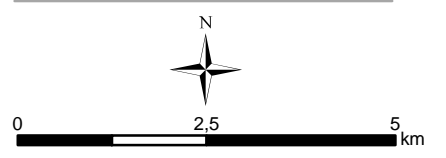


DREAL/Région des Pays de la Loire
Tous droits réservés

Sources : DREAL Pays de la Loire - IGN© SCAN100©, BD TOPO©, BD CARTHAGE© - SDAGE Loire-Bretagne - ONEMA - ONZH - Région Pays de la Loire - DREAL Bretagne, BN, Centre, PC - INPN - CG - CBN - FRC/IFN - INRA/WWF - PNR LAT, SN - CLC - Biotope

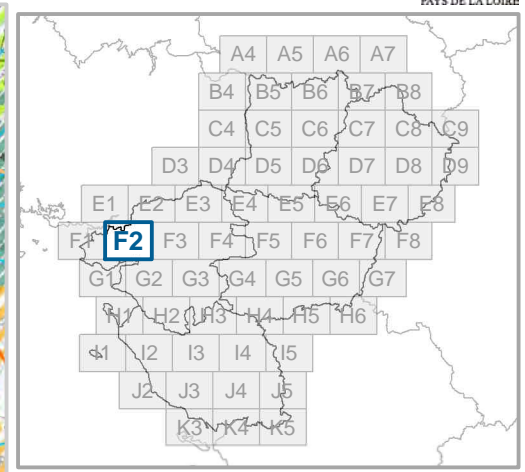
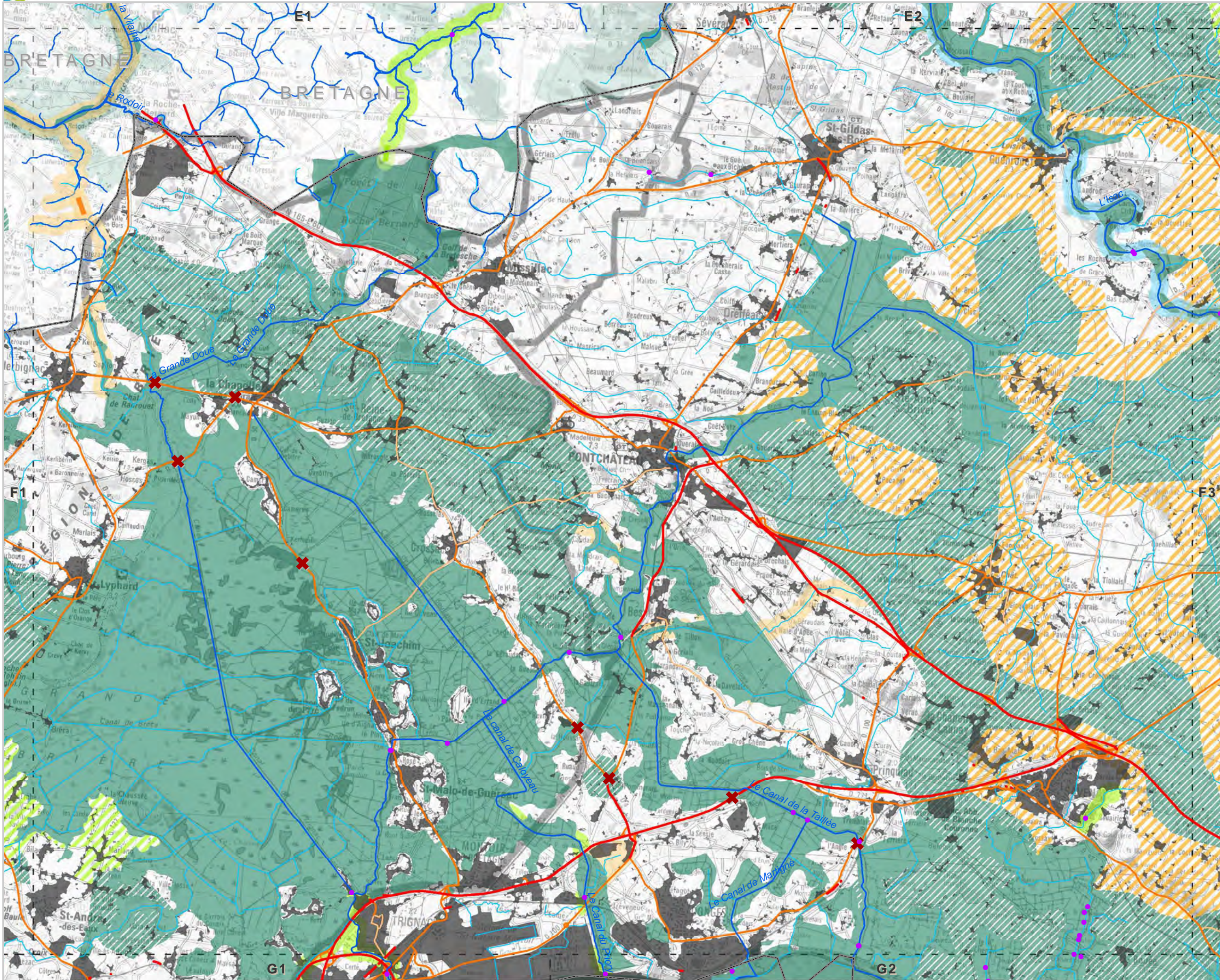


- Réservoirs de biodiversité**
- Sous-trame des milieux aquatiques
 - ▨ Sous-trame bocagère
 - Sous-trame boisée, humide, littorale et milieux ouverts patrimoniaux
- Objectifs de remise en bon état des continuités écologiques**
- Corridors écologiques potentiels**
- Non défini
 - A conforter
 - A créer
 - Améliorer les connaissances
 - Cours d'eau corridors
- Territoires corridors**
- ▨ Non défini
 - ▨ A préserver / à conforter
 - ▨ A conforter
 - Viaduc
 - Passage à faune
- Fragmentation**
- Éléments fragmentant ponctuels**
- Référentiel des Obstacles à l'Écoulement
- Ruptures aux continuités écologiques**
- ✘ Totale ✘ Partielle ▲ Zone de vigilance
- Éléments fragmentant linéaires**
- Niveau 1 — Niveau 2 — Niveau 3
- Éléments fragmentant surfaciques**
- Tâche urbaine
- Les cartes sont exploitables au 1/100 000^{ème} et ne doivent pas faire l'objet de zoom pour leur interprétation
Réactualisation tous les 6 ans

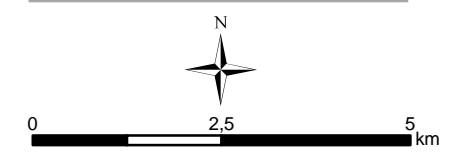


DREAL/Région des Pays de la Loire
Tous droits réservés

Sources : DREAL Pays de la Loire - IGN© SCAN100©, BD TOPO©, BD CARTHAGE© - SDAGE Loire-Bretagne - ONEMA - ONZH - Région Pays de la Loire - DREAL Bretagne, BN, Centre, PC - INPN - CG - CBN - FRC/IFN - INRA/WWF - PNR LAT, SN - CLC - Biotope

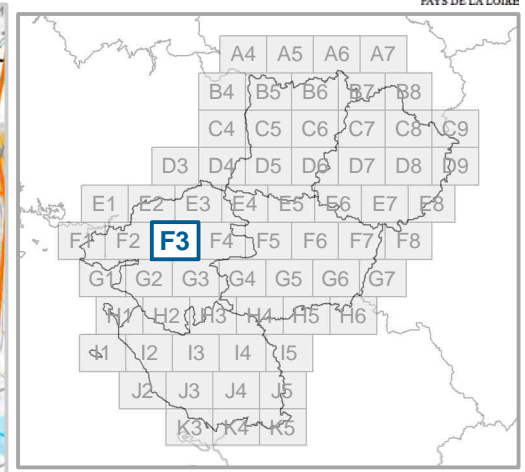
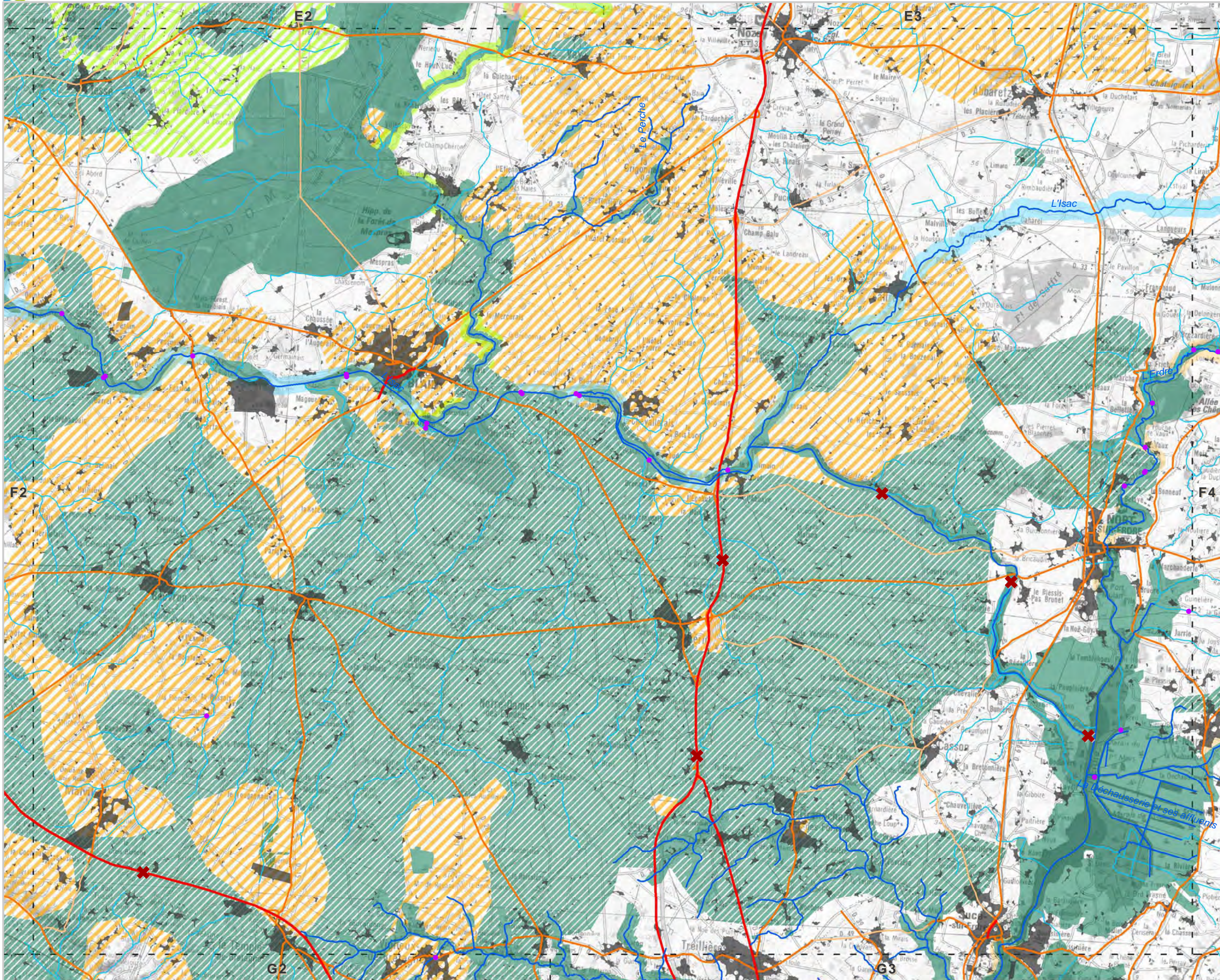


- Réservoirs de biodiversité**
- Sous-trame des milieux aquatiques
 - Sous-trame bocagère
 - Sous-trame boisée, humide, littorale et milieux ouverts patrimoniaux
- Objectifs de remise en bon état des continuités écologiques**
- Corridors écologiques potentiels
- Non défini
 - A conforter
 - A créer
 - Améliorer les connaissances
 - Cours d'eau corridors
- Territoires corridors
- Non défini
 - A préserver / à conforter
 - A conforter
- Viaduc • Passage à faune
- Fragmentation**
- Éléments fragmentant ponctuels**
- Référentiel des Obstacles à l'Écoulement
- Ruptures aux continuités écologiques
- ✘ Totale ✘ Partielle ▲ Zone de vigilance
- Éléments fragmentant linéaires**
- Niveau 1 — Niveau 2 — Niveau 3
- Éléments fragmentant surfaciques**
- Tâche urbaine
- Les cartes sont exploitables au 1/100 000^{ème} et ne doivent pas faire l'objet de zoom pour leur interprétation
Réactualisation tous les 6 ans

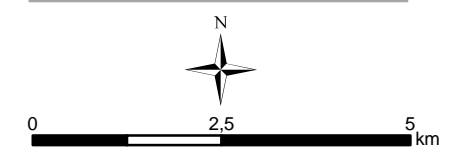


DREAL/Région des Pays de la Loire
Tous droits réservés

Sources : DREAL Pays de la Loire - IGN© SCAN100©, BD TOPO©, BD CARTHAGE© - SDAGE Loire-Bretagne - ONEMA - ONZH - Région Pays de la Loire - DREAL Bretagne, BN, Centre, PC - INPN - CG - CBN - FRC/IFN - INRA/WWF - PNR LAT, SN - CLC - Biotope

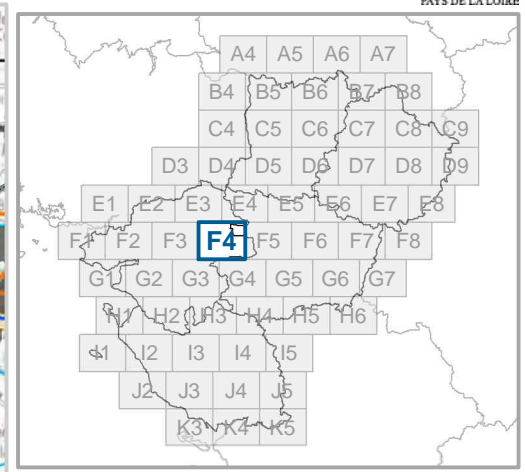
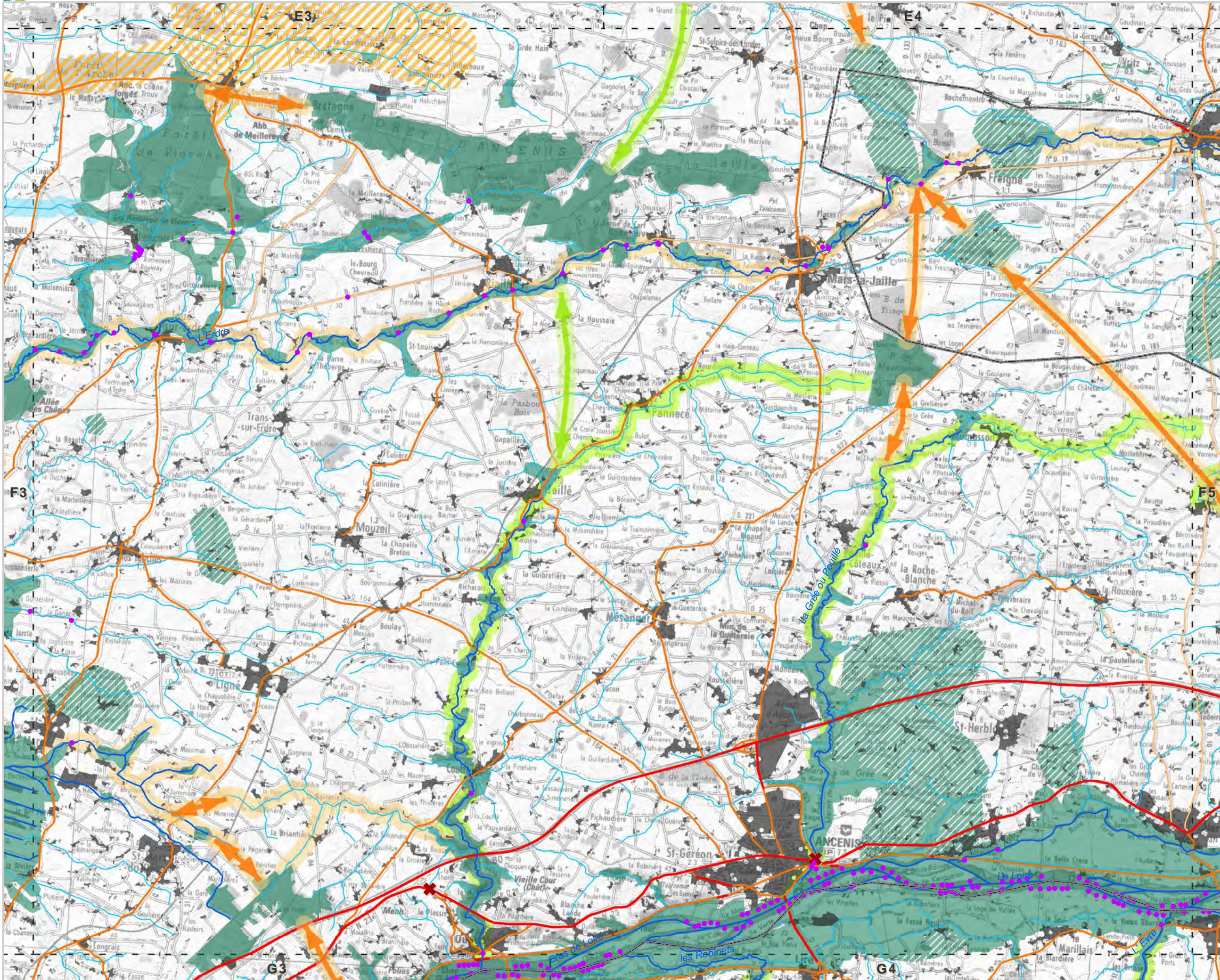


- Réservoirs de biodiversité**
- Sous-trame des milieux aquatiques
 - Sous-trame bocagère
 - Sous-trame boisée, humide, littorale et milieux ouverts patrimoniaux
- Objectifs de remise en bon état des continuités écologiques**
- Corridors écologiques potentiels**
- Non défini
 - A conforter
 - A créer
 - Améliorer les connaissances
 - Cours d'eau corridors
- Territoires corridors**
- Non défini
 - A préserver / à conforter
 - A conforter
- Viaduc
 - Passage à faune
- Fragmentation**
- Éléments fragmentant ponctuels**
- Référentiel des Obstacles à l'Écoulement
- Ruptures aux continuités écologiques**
- ✘ Totale ✘ Partielle ▲ Zone de vigilance
- Éléments fragmentant linéaires**
- Niveau 1 — Niveau 2 — Niveau 3
- Éléments fragmentant surfaciques**
- Tâche urbaine
- Les cartes sont exploitables au 1/100 000^{ème} et ne doivent pas faire l'objet de zoom pour leur interprétation**
Réactualisation tous les 6 ans

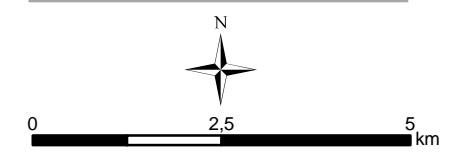


DREAL/Région des Pays de la Loire
Tous droits réservés

Sources : DREAL Pays de la Loire - IGN© SCAN100©, BD TOPO©, BD CARTHAGE© - SDAGE Loire-Bretagne - ONEMA - ONZH - Région Pays de la Loire - DREAL Bretagne, BN, Centre, PC - INPN - CG - CBN - FRC/IFN - INRA/WWF - PNR LAT, SN - CLC - Biotope

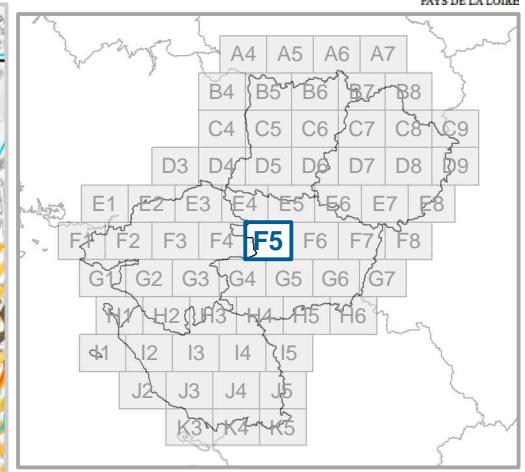
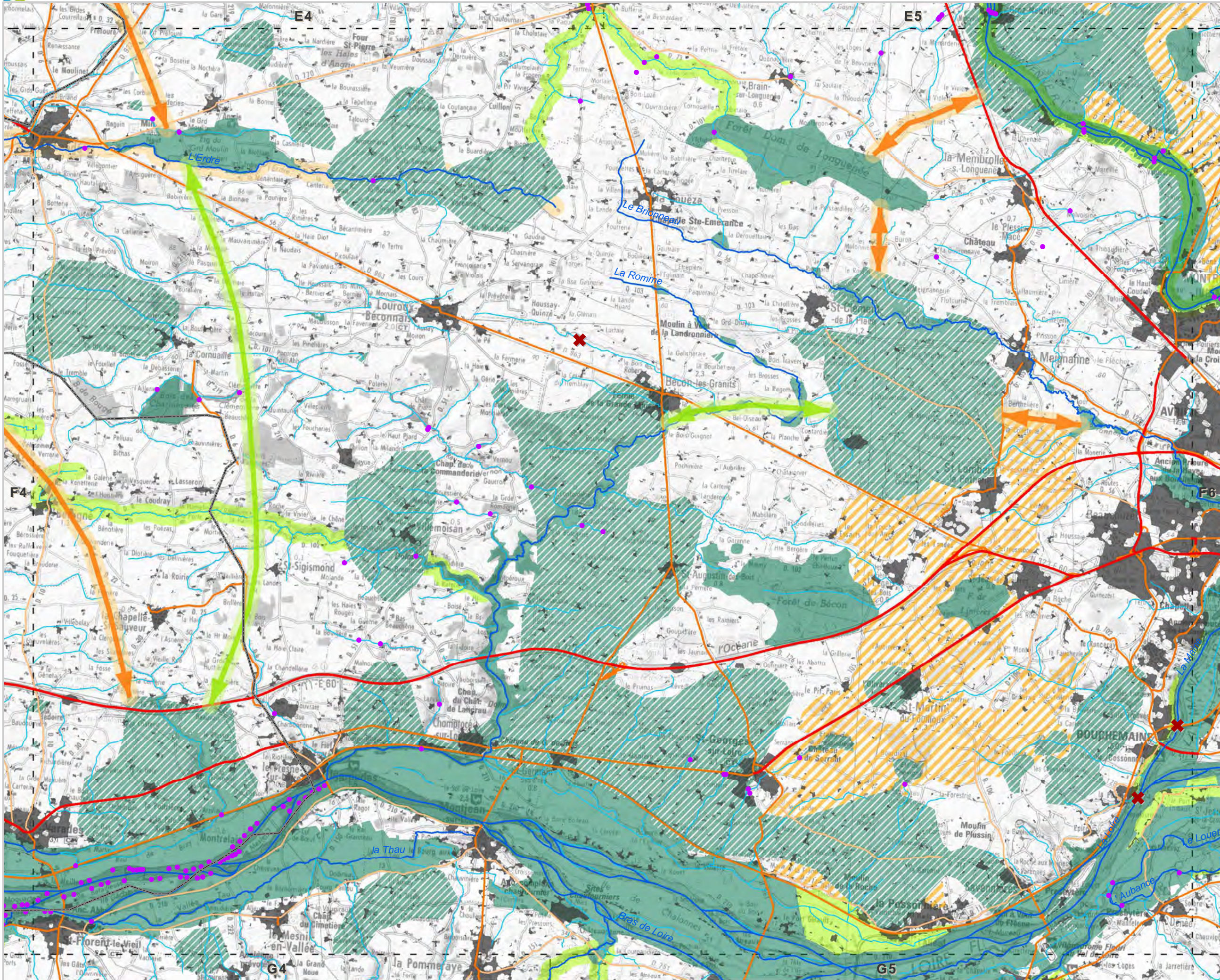


- Réservoirs de biodiversité**
- Sous-trame des milieux aquatiques
 - Sous-trame bocagère
 - Sous-trame boisée, humide, littorale et milieux ouverts patrimoniaux
- Objectifs de remise en bon état des continuités écologiques**
- Corridors écologiques potentiels**
- Non défini
 - A conforter
 - A créer
 - Améliorer les connaissances
 - Cours d'eau corridors
- Territoires corridors**
- Non défini
 - A préserver / à conforter
 - A conforter
- Fragmentation**
- Éléments fragmentant ponctuels**
- Référentiel des Obstacles à l'Écoulement
- Ruptures aux continuités écologiques**
- ✘ Totale ✘ Partielle ▲ Zone de vigilance
- Éléments fragmentant linéaires**
- Niveau 1 — Niveau 2 — Niveau 3
- Éléments fragmentant surfaciques**
- Tâche urbaine
- Les cartes sont exploitables au 1/100 000^{ème} et ne doivent pas faire l'objet de zoom pour leur interprétation
Réactualisation tous les 6 ans

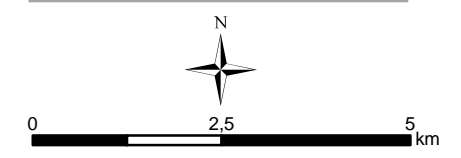


DREAL/Région des Pays de la Loire
Tous droits réservés

Sources : DREAL Pays de la Loire - IGN© SCAN100©, BD TOPO©, BD CARTHAGE© - SDAGE Loire-Bretagne - ONEMA - ONZH - Région Pays de la Loire - DREAL Bretagne, BN, Centre, PC - INPN - CG - CBN - FRC/IFN - INRA/WWF - PNR LAT, SN - CLC - Biotope

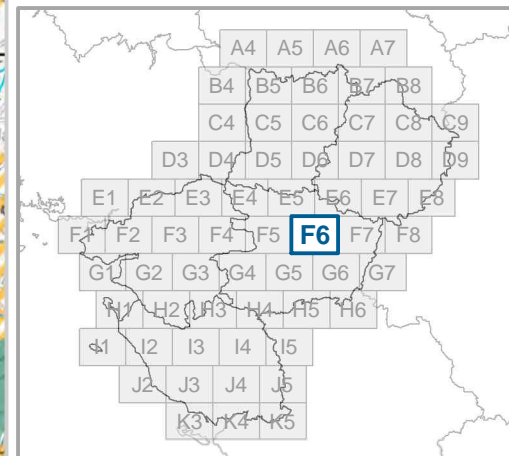
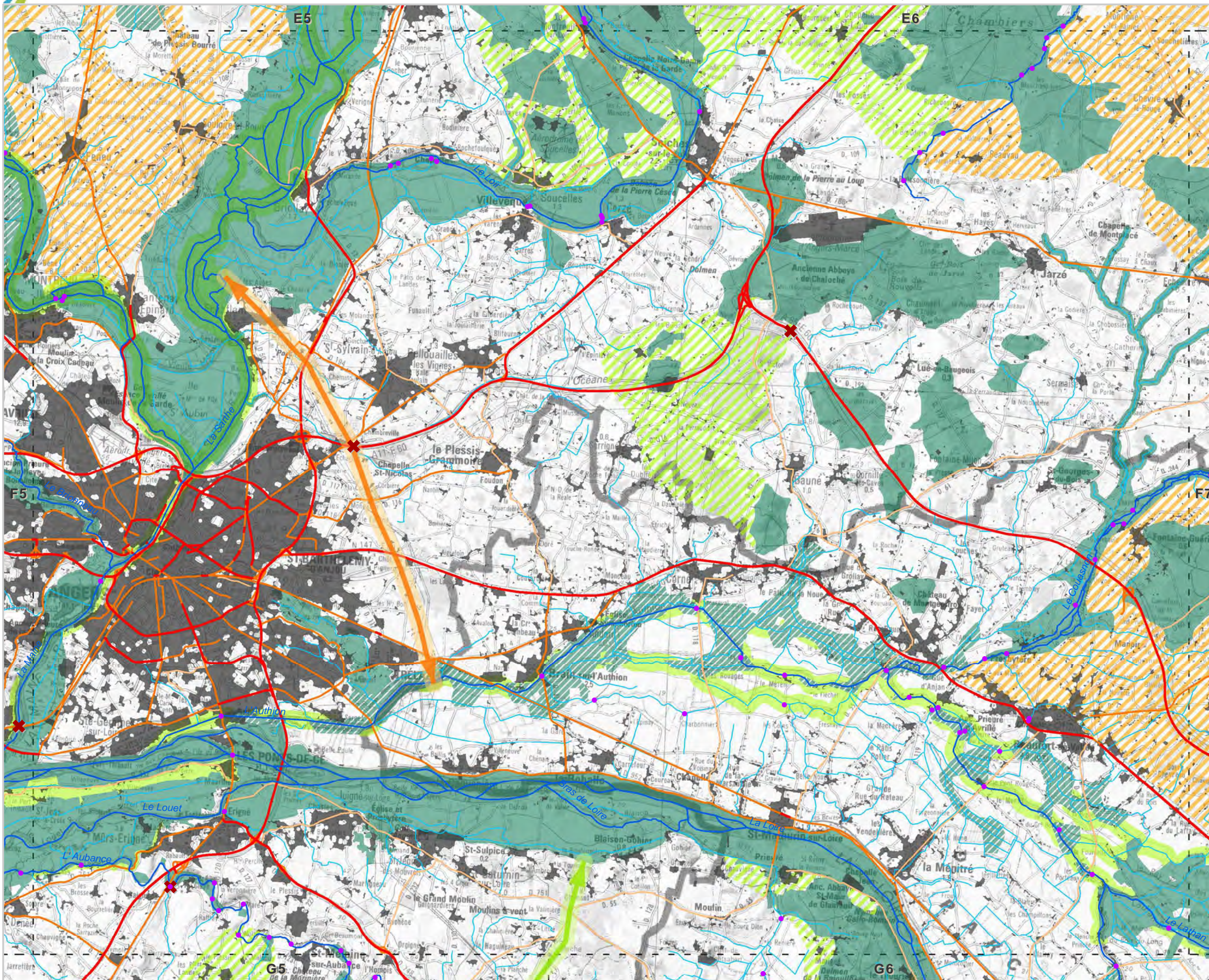


- Réservoirs de biodiversité**
- Sous-trame des milieux aquatiques
 - Sous-trame bocagère
 - Sous-trame boisée, humide, littorale et milieux ouverts patrimoniaux
- Objectifs de remise en bon état des continuités écologiques**
- Corridors écologiques potentiels**
- Non défini
 - A conforter
 - A créer
 - Améliorer les connaissances
 - Cours d'eau corridors
- Territoires corridors**
- Non défini
 - A préserver / à conforter
 - A conforter
- Fragmentation**
- Éléments fragmentant ponctuels**
- Référentiel des Obstacles à l'Écoulement
- Ruptures aux continuités écologiques**
- ✘ Totale ✘ Partielle ▲ Zone de vigilance
- Éléments fragmentant linéaires**
- Niveau 1 — Niveau 2 — Niveau 3
- Éléments fragmentant surfaciques**
- Tâche urbaine
- Les cartes sont exploitables au 1/100 000^{ème} et ne doivent pas faire l'objet de zoom pour leur interprétation Réactualisation tous les 6 ans**

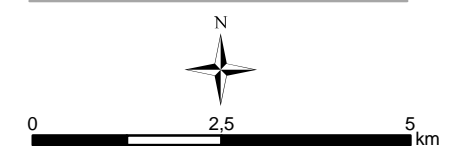


DREAL/Région des Pays de la Loire
Tous droits réservés

Sources : DREAL Pays de la Loire - IGN© SCAN100©, BD TOPO©, BD CARTHAGE© - SDAGE Loire-Bretagne - ONEMA - ONZH - Région Pays de la Loire - DREAL Bretagne, BN, Centre, PC - INPN - CG - CBN - FRC/IFN - INRA/WWF - PNR LAT, SN - CLC - Biotope

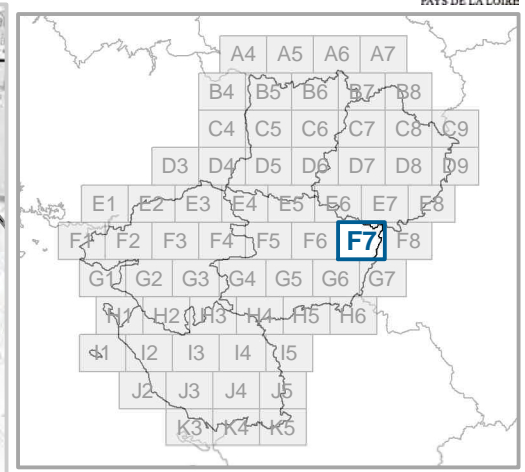
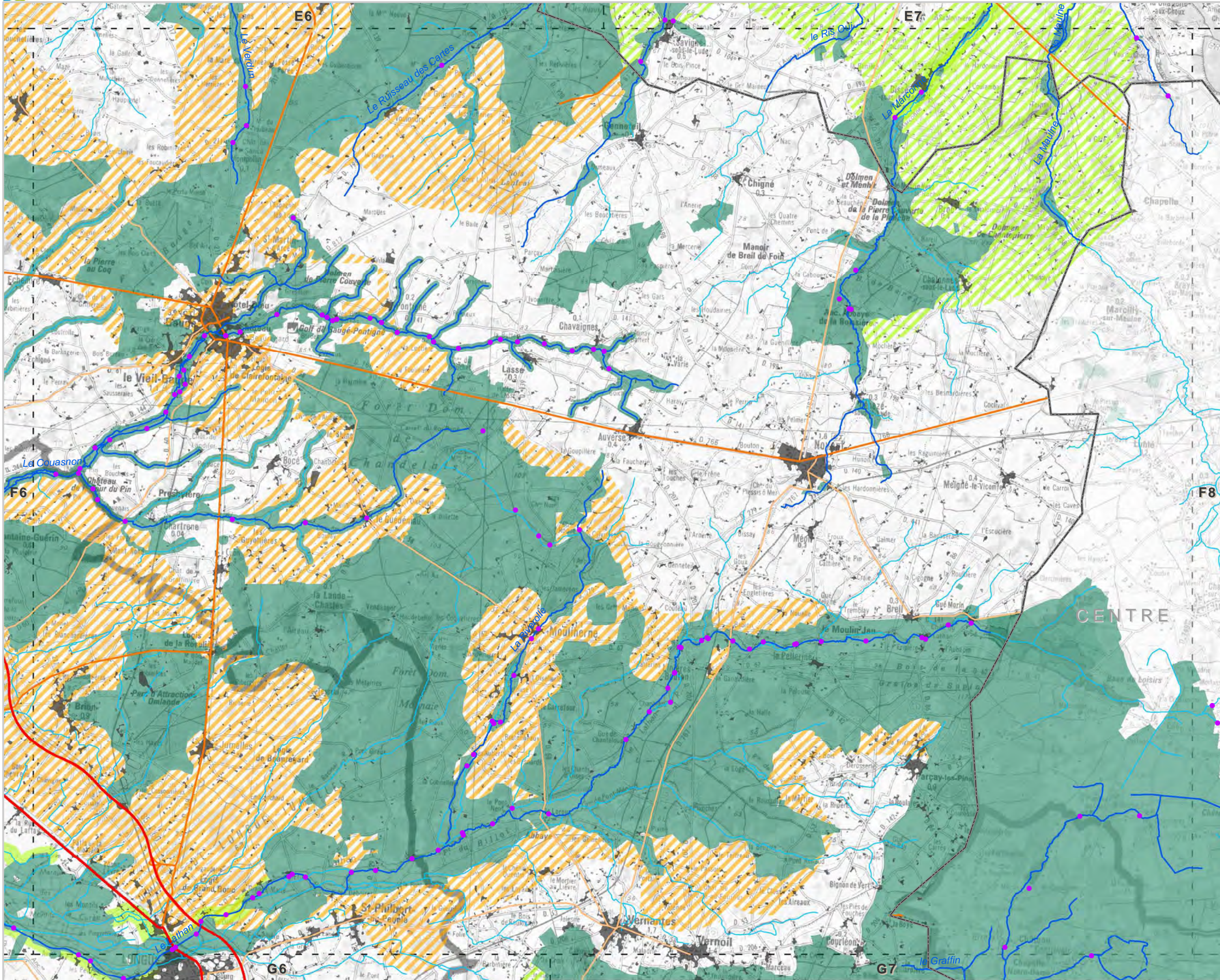


- Réservoirs de biodiversité**
- ~ Sous-trame des milieux aquatiques
 - ▨ Sous-trame bocagère
 - Sous-trame boisée, humide, littorale et milieux ouverts patrimoniaux
- Objectifs de remise en bon état des continuités écologiques**
- Corridors écologiques potentiels**
- ▨ Non défini
 - ▨ A conforter
 - ▨ A créer
 - ▨ Améliorer les connaissances
 - ~ Cours d'eau corridors
- Territoires corridors**
- ▨ Non défini
 - ▨ A préserver / à conforter
 - ▨ A conforter
- Viaduc
 - Passage à faune
- Fragmentation**
- Éléments fragmentant ponctuels**
- Référentiel des Obstacles à l'Écoulement
- Ruptures aux continuités écologiques**
- ✕ Totale
 - ✘ Partielle
 - ▲ Zone de vigilance
- Éléments fragmentant linéaires**
- Niveau 1
 - Niveau 2
 - Niveau 3
- Éléments fragmentant surfaciques**
- Tâche urbaine
- Les cartes sont exploitables au 1/100 000^{ème} et ne doivent pas faire l'objet de zoom pour leur interprétation**
Réactualisation tous les 6 ans

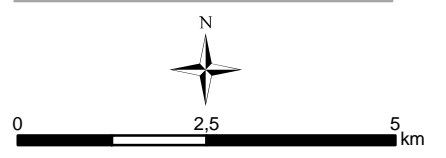


DREAL/Région des Pays de la Loire
Tous droits réservés

Sources : DREAL Pays de la Loire - IGN© SCAN100©, BD TOPO©, BD CARTHAGE© - SDAGE Loire-Bretagne - ONEMA - ONZH - Région Pays de la Loire - DREAL Bretagne, BN, Centre, PC - INPN - CG - CBN - FRC/IFN - INRA/WWF - PNR LAT, SN - CLC - Biotope

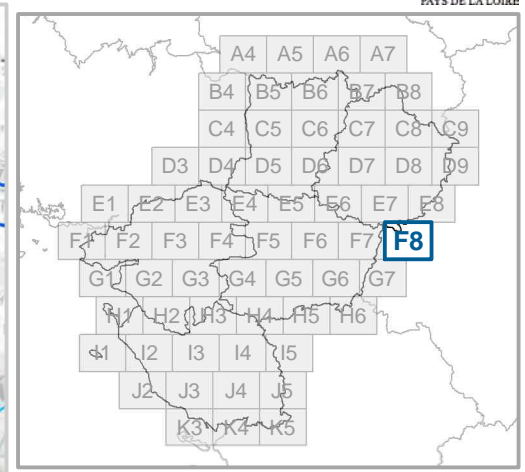
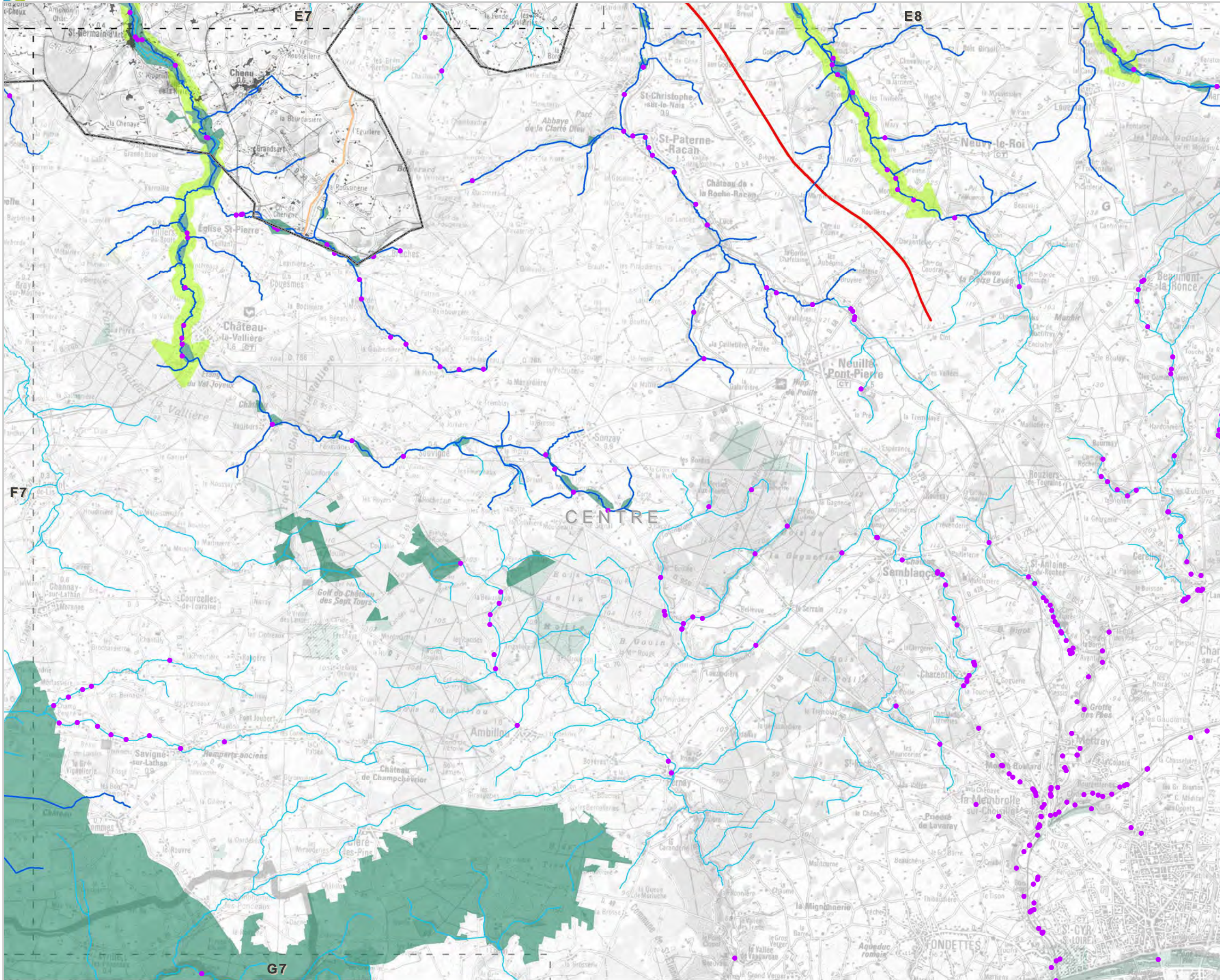


- Réservoirs de biodiversité**
- Sous-trame des milieux aquatiques
 - Sous-trame bocagère
 - Sous-trame boisée, humide, littorale et milieux ouverts patrimoniaux
- Objectifs de remise en bon état des continuités écologiques**
- Corridors écologiques potentiels**
- Non défini
 - A conforter
 - A créer
 - Améliorer les connaissances
 - Cours d'eau corridors
- Territoires corridors**
- Non défini
 - A préserver / à conforter
 - A conforter
- Viaduc
 - Passage à faune
- Fragmentation**
- Éléments fragmentant ponctuels**
- Référentiel des Obstacles à l'Écoulement
- Ruptures aux continuités écologiques**
- ✘ Totale
 - ✘ Partielle
 - ▲ Zone de vigilance
- Éléments fragmentant linéaires**
- Niveau 1
 - Niveau 2
 - Niveau 3
- Éléments fragmentant surfaciques**
- Tâche urbaine
- Les cartes sont exploitables au 1/100 000^{ème} et ne doivent pas faire l'objet de zoom pour leur interprétation
Réactualisation tous les 6 ans

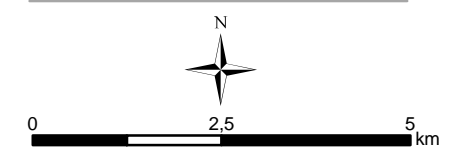


DREAL/Région des Pays de la Loire
Tous droits réservés

Sources : DREAL Pays de la Loire - IGN© SCAN100©, BD TOPO©, BD CARTHAGE© - SDAGE Loire-Bretagne - ONEMA - ONZH - Région Pays de la Loire - DREAL Bretagne, BN, Centre, PC - INPN - CG - CBN - FRC/IFN - INRA/WWF - PNR LAT, SN - CLC - Biotope

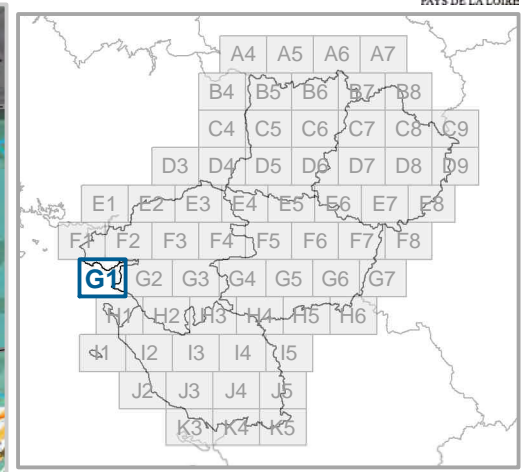
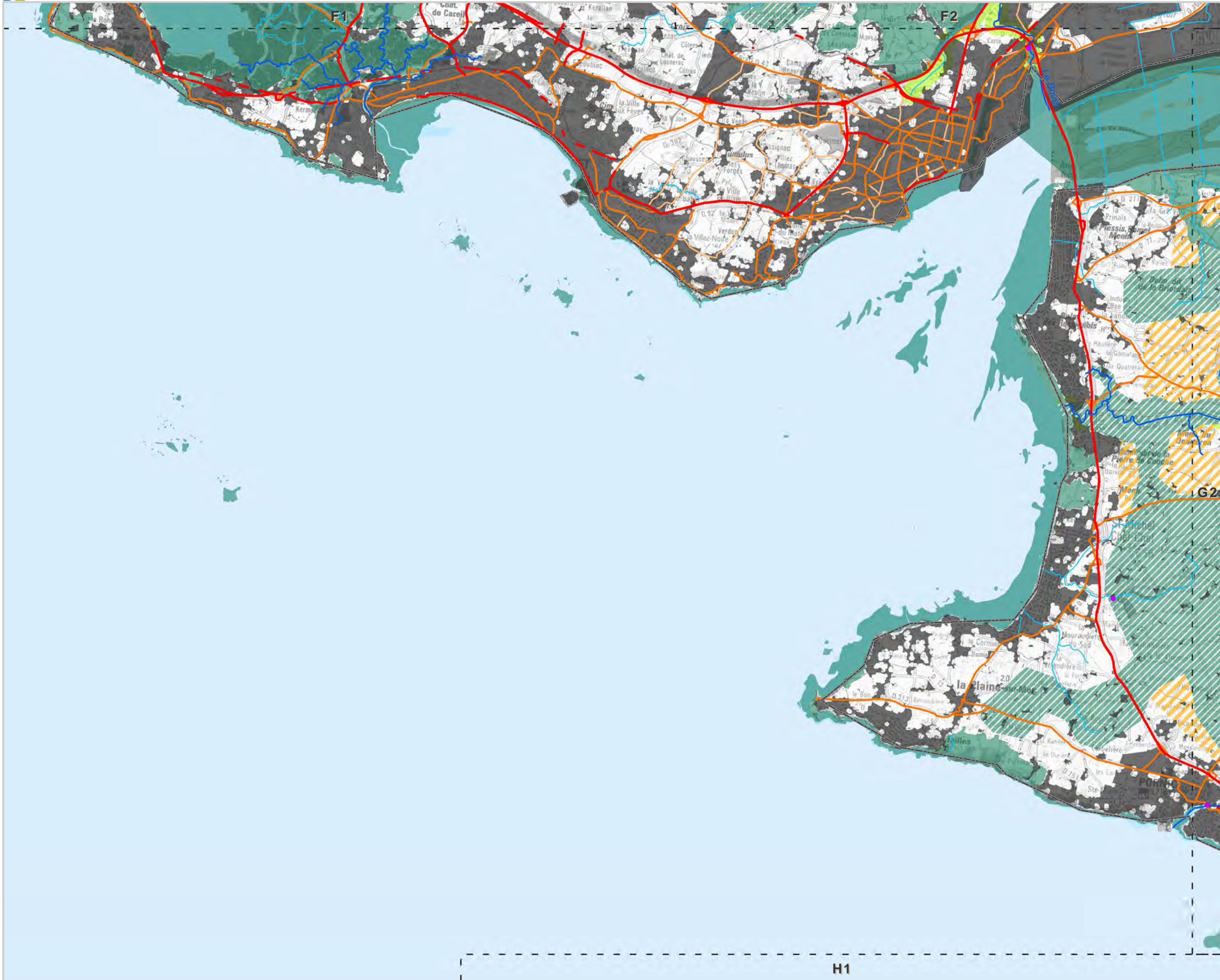


- Réservoirs de biodiversité**
- Sous-trame des milieux aquatiques
 - Sous-trame bocagère
 - Sous-trame boisée, humide, littorale et milieux ouverts patrimoniaux
- Objectifs de remise en bon état des continuités écologiques**
- Corridors écologiques potentiels**
- Non défini
 - A conforter
 - A créer
 - Améliorer les connaissances
 - Cours d'eau corridors
- Territoires corridors**
- Non défini
 - A préserver / à conforter
 - A conforter
- Viaduc
 - Passage à faune
- Fragmentation**
- Éléments fragmentant ponctuels**
- Référentiel des Obstacles à l'Écoulement
- Ruptures aux continuités écologiques**
- ✘ Totale
 - ✘ Partielle
 - ▲ Zone de vigilance
- Éléments fragmentant linéaires**
- Niveau 1
 - Niveau 2
 - Niveau 3
- Éléments fragmentant surfaciques**
- Tâche urbaine
- Les cartes sont exploitables au 1/100 000^{ème} et ne doivent pas faire l'objet de zoom pour leur interprétation Réactualisation tous les 6 ans**

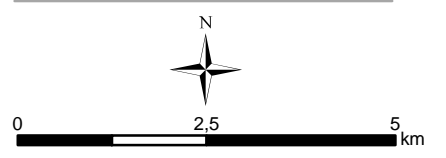


DREAL/Région des Pays de la Loire
Tous droits réservés

Sources : DREAL Pays de la Loire - IGN© SCAN100©, BD TOPO©, BD CARTHAGE© - SDAGE Loire-Bretagne - ONEMA - ONZH - Région Pays de la Loire - DREAL Bretagne, BN, Centre, PC - INPN - CG - CBN - FRC/IFN - INRA/WWF - PNR LAT, SN - CLC - Biotope

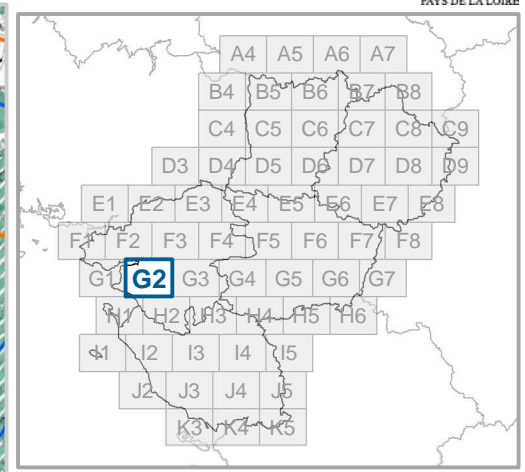
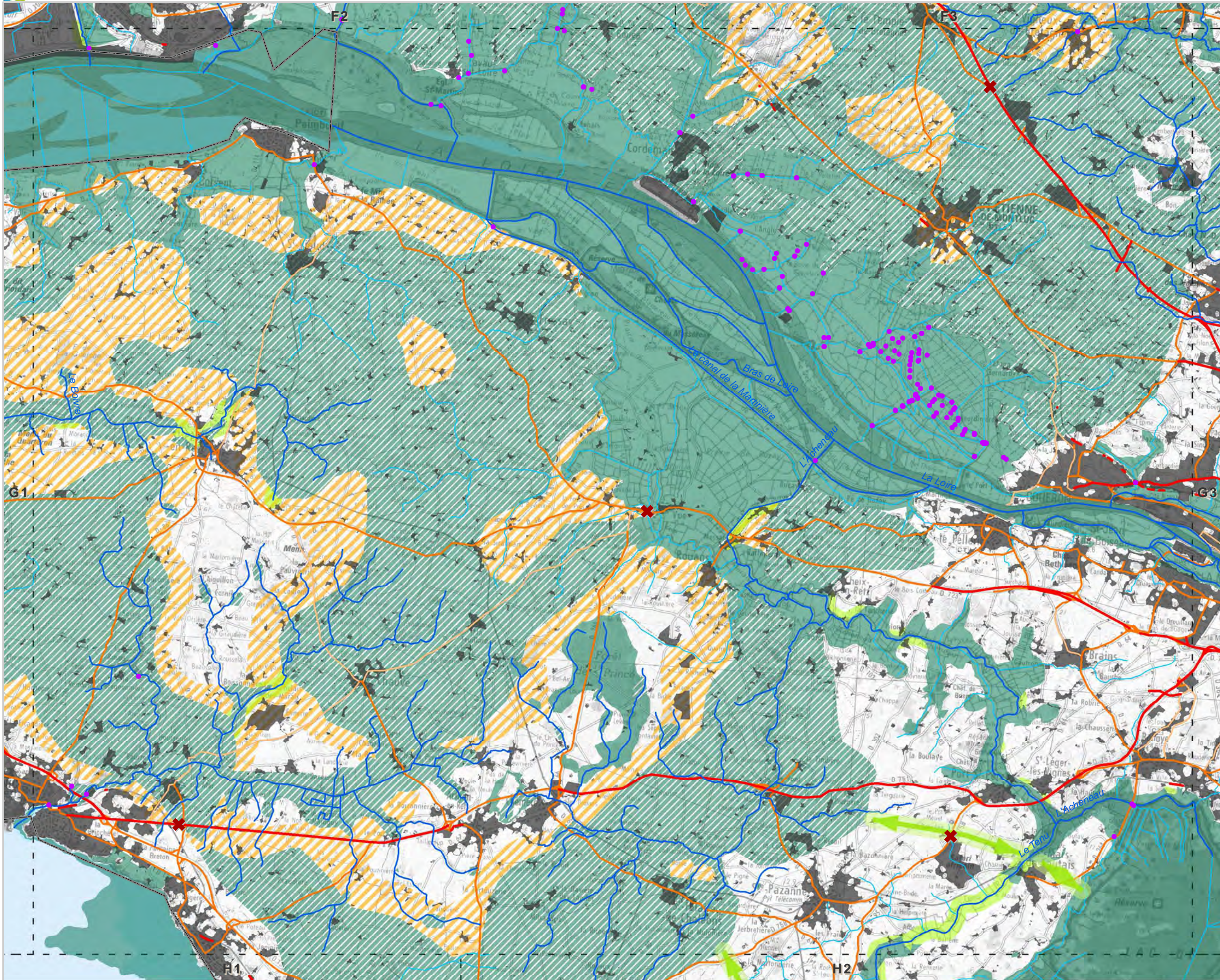


- Réservoirs de biodiversité**
- Sous-trame des milieux aquatiques
 - Sous-trame bocagère
 - Sous-trame boisée, humide, littorale et milieux ouverts patrimoniaux
- Objectifs de remise en bon état des continuités écologiques**
- Corridors écologiques potentiels**
- Non défini
 - A conforter
 - A créer
 - Améliorer les connaissances
 - Cours d'eau corridors
- Territoires corridors**
- Non défini
 - A préserver / à conforter
 - A conforter
- Viaduc
 - Passage à faune
- Fragmentation**
- Éléments fragmentant ponctuels**
- Référentiel des Obstacles à l'Écoulement
- Ruptures aux continuités écologiques**
- ✘ Totale ✘ Partielle ▲ Zone de vigilance
- Éléments fragmentant linéaires**
- Niveau 1 — Niveau 2 — Niveau 3
- Éléments fragmentant surfaciques**
- Tâche urbaine
- Les cartes sont exploitables au 1/100 000^{ème} et ne doivent pas faire l'objet de zoom pour leur interprétation Réactualisation tous les 6 ans**

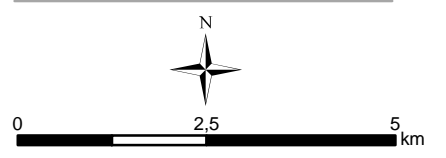


DREAL/Région des Pays de la Loire
Tous droits réservés

Sources : DREAL Pays de la Loire - IGN© SCAN100©, BD TOPO©, BD CARTHAGE© - SDAGE Loire-Bretagne - ONEMA - ONZH - Région Pays de la Loire - DREAL Bretagne, BN, Centre, PC - INPN - CG - CBN - FRC/IFN - INRA/WWF - PNR LAT, SN - CLC - Biotope

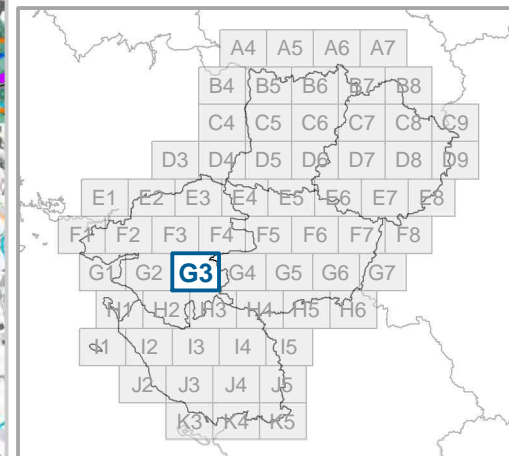
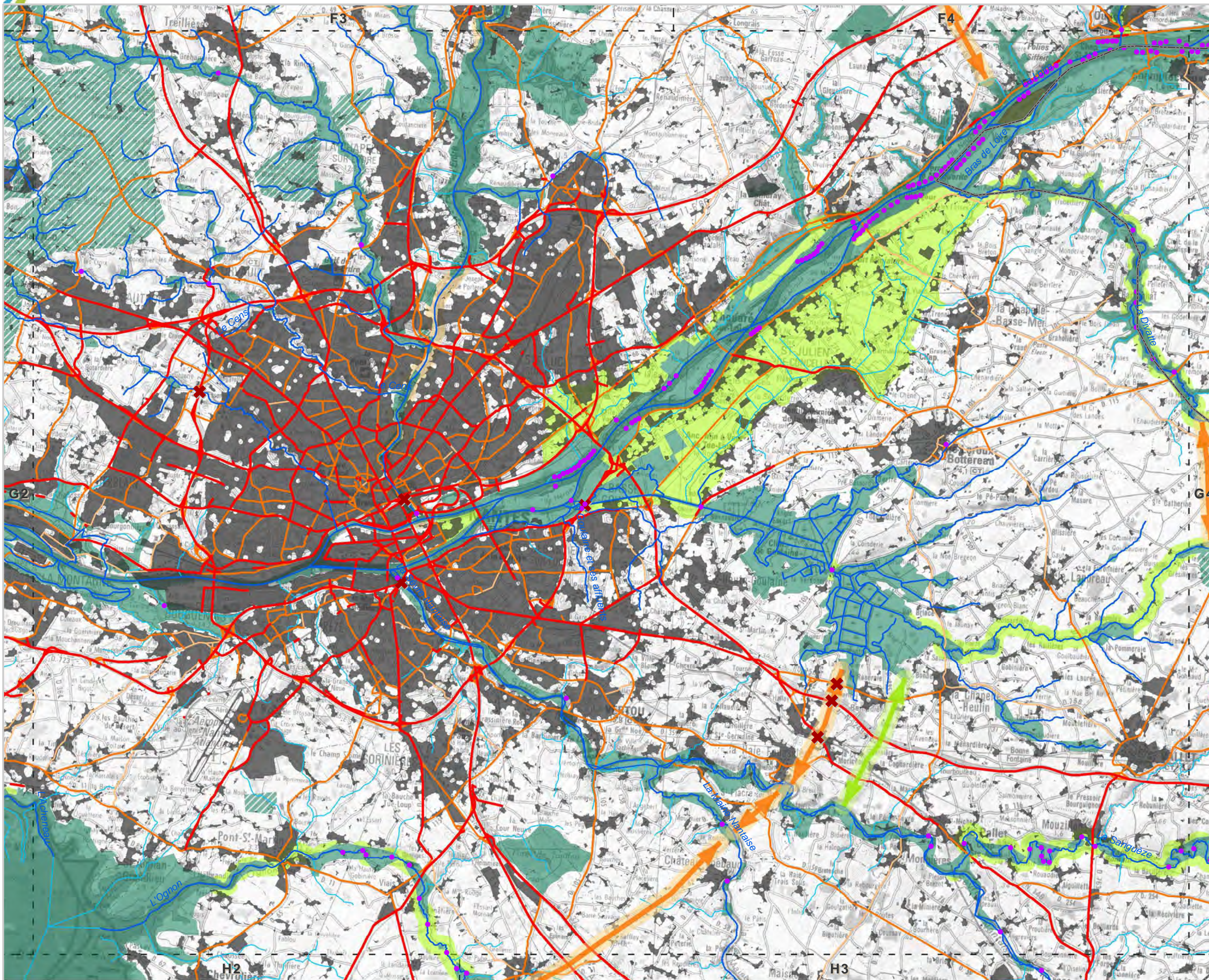


- Réservoirs de biodiversité**
- ~ Sous-trame des milieux aquatiques
 - ▨ Sous-trame bocagère
 - Sous-trame boisée, humide, littorale et milieux ouverts patrimoniaux
- Objectifs de remise en bon état des continuités écologiques**
- Corridors écologiques potentiels
- Non défini
 - ▨ A conforter
 - A créer
 - ~ Améliorer les connaissances
 - ~ Cours d'eau corridors
- Territoires corridors
- Non défini
 - ▨ A préserver / à conforter
 - A conforter
- Viaduc • Passage à faune
- Fragmentation**
- Éléments fragmentant ponctuels**
- Référentiel des Obstacles à l'Écoulement
- Ruptures aux continuités écologiques
- ✘ Totale ✘ Partielle ▲ Zone de vigilance
- Éléments fragmentant linéaires**
- Niveau 1 — Niveau 2 — Niveau 3
- Éléments fragmentant surfaciques**
- Tâche urbaine
- Les cartes sont exploitables au 1/100 000^{ème} et ne doivent pas faire l'objet de zoom pour leur interprétation
Réactualisation tous les 6 ans

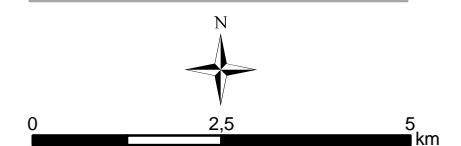


DREAL/Région des Pays de la Loire
Tous droits réservés

Sources : DREAL Pays de la Loire - IGN© SCAN100©, BD TOPO©, BD CARTHAGE© - SDAGE Loire-Bretagne - ONEMA - ONZH - Région Pays de la Loire - DREAL Bretagne, BN, Centre, PC - INPN - CG - CBN - FRC/IFN - INRA/WWF - PNR LAT, SN - CLC - Biotope

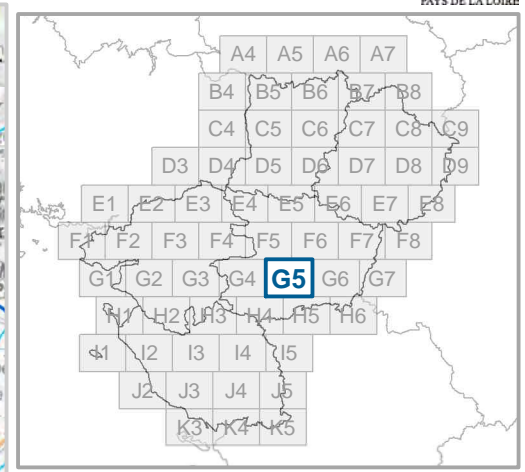
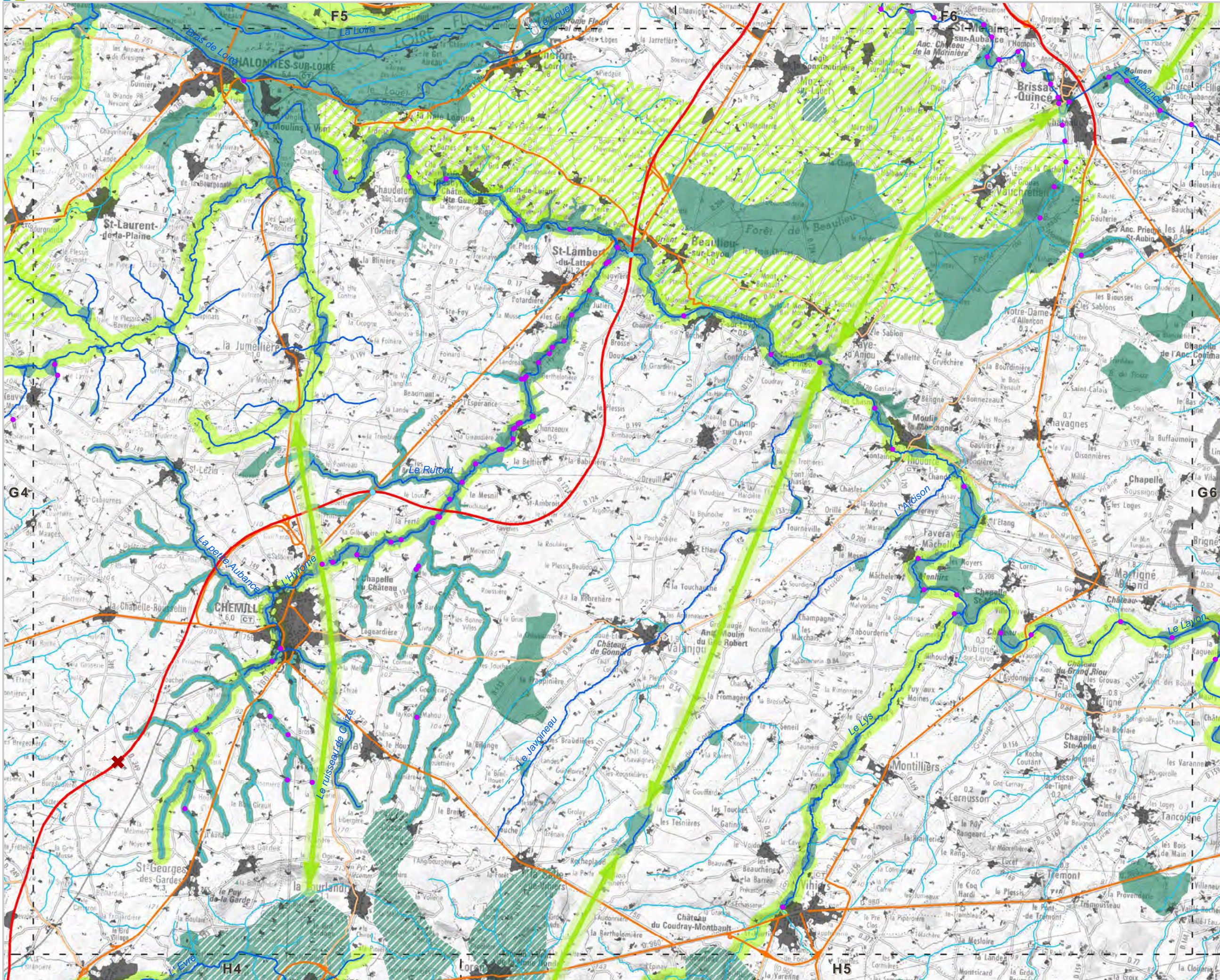


- Réservoirs de biodiversité**
- Sous-trame des milieux aquatiques
 - ▨ Sous-trame bocagère
 - Sous-trame boisée, humide, littorale et milieux ouverts patrimoniaux
- Objectifs de remise en bon état des continuités écologiques**
- Corridors écologiques potentiels**
- Non défini
 - A conforter
 - A créer
 - Améliorer les connaissances
 - Cours d'eau corridors
- Territoires corridors**
- Non défini
 - A préserver / à conforter
 - A conforter
 - Viaduc
 - Passage à faune
- Fragmentation**
- Éléments fragmentant ponctuels**
- Référentiel des Obstacles à l'Écoulement
- Ruptures aux continuités écologiques**
- ✕ Totale ✕ Partielle ▲ Zone de vigilance
- Éléments fragmentant linéaires**
- Niveau 1 — Niveau 2 — Niveau 3
- Éléments fragmentant surfaciques**
- Tâche urbaine
- Les cartes sont exploitables au 1/100 000^{ème} et ne doivent pas faire l'objet de zoom pour leur interprétation
Réactualisation tous les 6 ans



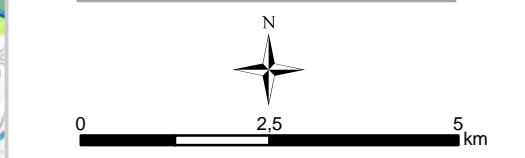
DREAL/Région des Pays de la Loire
Tous droits réservés

Sources : DREAL Pays de la Loire - IGN© SCAN100©, BD TOPO©, BD CARTHAGE© - SDAGE Loire-Bretagne - ONEMA - ONZH - Région Pays de la Loire - DREAL Bretagne, BN, Centre, PC - INPN - CG - CBN - FRC/IFN - INRA/WWF - PNR LAT, SN - CLC - Biotope



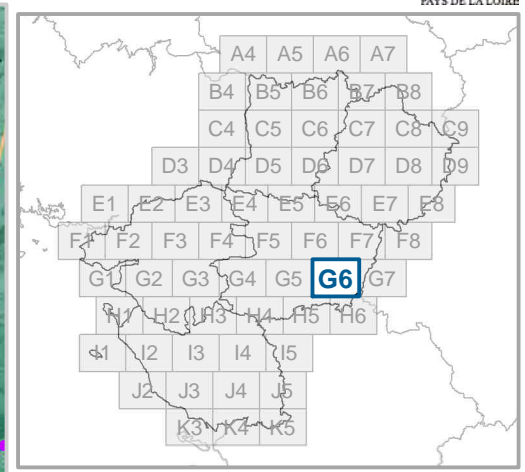
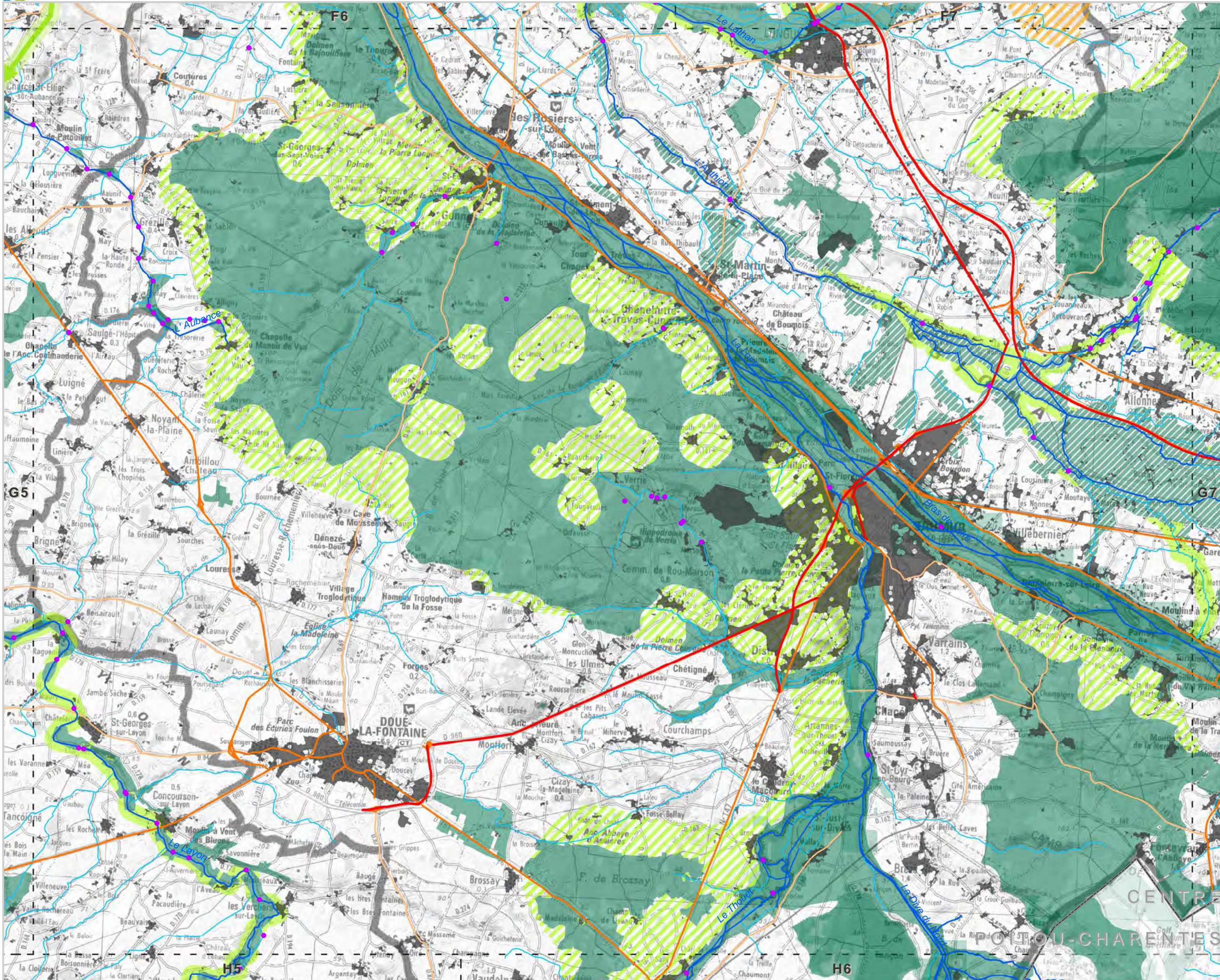
- Réservoirs de biodiversité**
- Sous-trame des milieux aquatiques
 - Sous-trame bocagère
 - Sous-trame boisée, humide, littorale et milieux ouverts patrimoniaux
- Objectifs de remise en bon état des continuités écologiques**
- Corridors écologiques potentiels**
- Non défini
 - A conforter
 - A créer
 - Améliorer les connaissances
 - Cours d'eau corridors
- Territoires corridors**
- Non défini
 - A préserver / à conforter
 - A conforter
- Viaduc • Passage à faune
- Fragmentation**
- Éléments fragmentant ponctuels**
- Référentiel des Obstacles à l'Écoulement
- Ruptures aux continuités écologiques**
- ✘ Totale ✘ Partielle ▲ Zone de vigilance
- Éléments fragmentant linéaires**
- Niveau 1 — Niveau 2 — Niveau 3
- Éléments fragmentant surfaciques**
- Tâche urbaine

Les cartes sont exploitables au 1/100 000^{ème} et ne doivent pas faire l'objet de zoom pour leur interprétation
Réactualisation tous les 6 ans



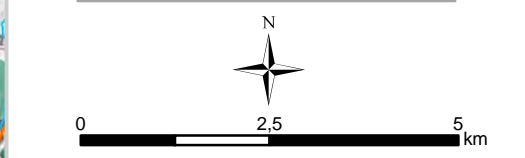
DREAL/Région des Pays de la Loire
Tous droits réservés

Sources : DREAL Pays de la Loire - IGN© SCAN100©, BD TOPO©, BD CARTHAGE© - SDAGE Loire-Bretagne - ONEMA - ONZH - Région Pays de la Loire - DREAL Bretagne, BN, Centre, PC - INPN - CG - CBN - FRC/IFN - INRAWWF - PNR LAT, SN - CLC - Biotope



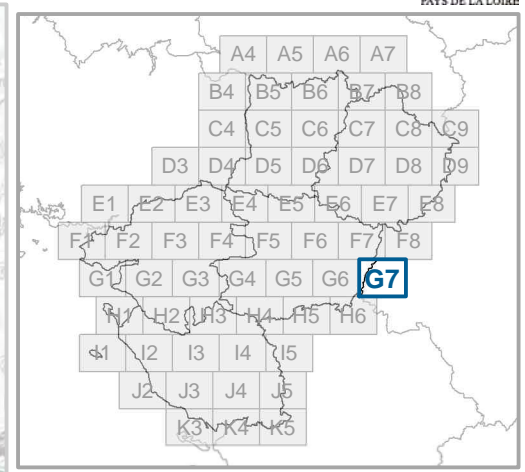
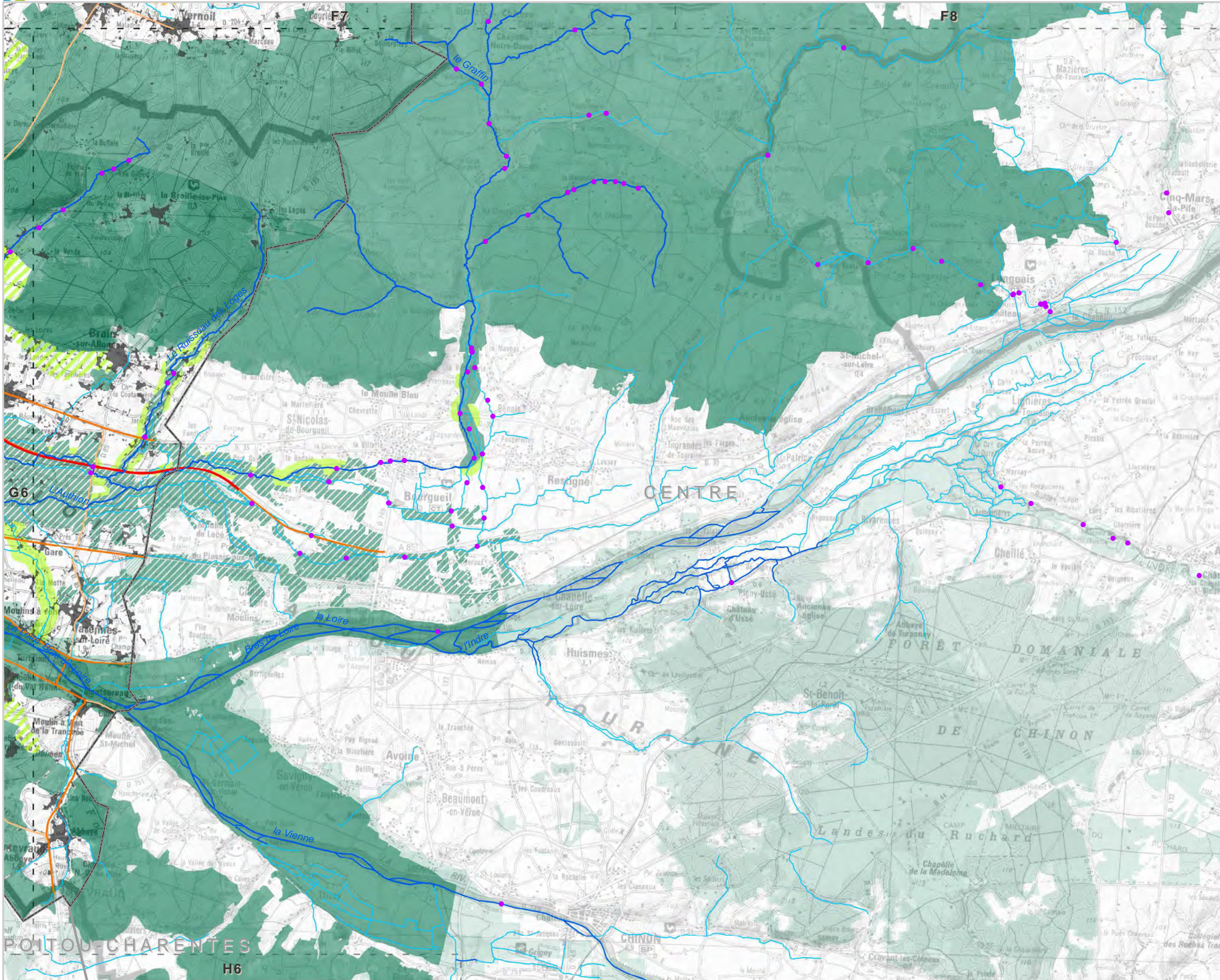
- Réservoirs de biodiversité**
- Sous-trame des milieux aquatiques
 - Sous-trame bocagère
 - Sous-trame boisée, humide, littorale et milieux ouverts patrimoniaux
- Objectifs de remise en bon état des continuités écologiques**
- Corridors écologiques potentiels**
- Non défini
 - A conforter
 - A créer
 - Améliorer les connaissances
 - Cours d'eau corridors
- Territoires corridors**
- Non défini
 - A préserver / à conforter
 - A conforter
- Fragmentation**
- Viaduc
 - Passage à faune
- Éléments fragmentant ponctuels**
- Référentiel des Obstacles à l'Écoulement
- Ruptures aux continuités écologiques**
- ✘ Totale ✘ Partielle ▲ Zone de vigilance
- Éléments fragmentant linéaires**
- Niveau 1 — Niveau 2 — Niveau 3
- Éléments fragmentant surfaciques**
- Tâche urbaine

Les cartes sont exploitables au 1/100 000^{ème} et ne doivent pas faire l'objet de zoom pour leur interprétation
Réactualisation tous les 6 ans



DREAL/Région des Pays de la Loire
Tous droits réservés

Sources : DREAL Pays de la Loire - IGN© SCAN100©, BD TOPO©, BD CARTHAGE© - SDAGE Loire-Bretagne - ONEMA - ONZH - Région Pays de la Loire - DREAL Bretagne, BN, Centre, PC - INPN - CG - CBN - FRC/IFN - INRA/WWF - PNR LAT, SN - CLC - Biotope

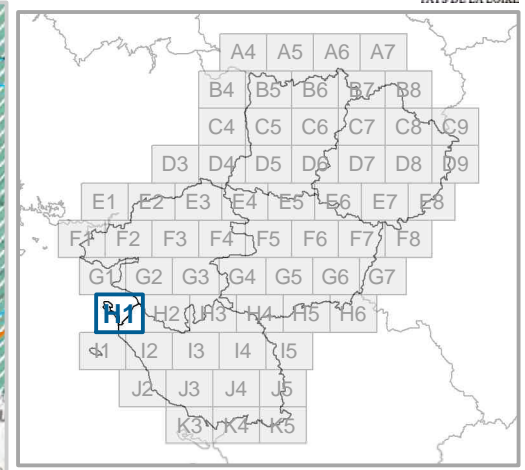
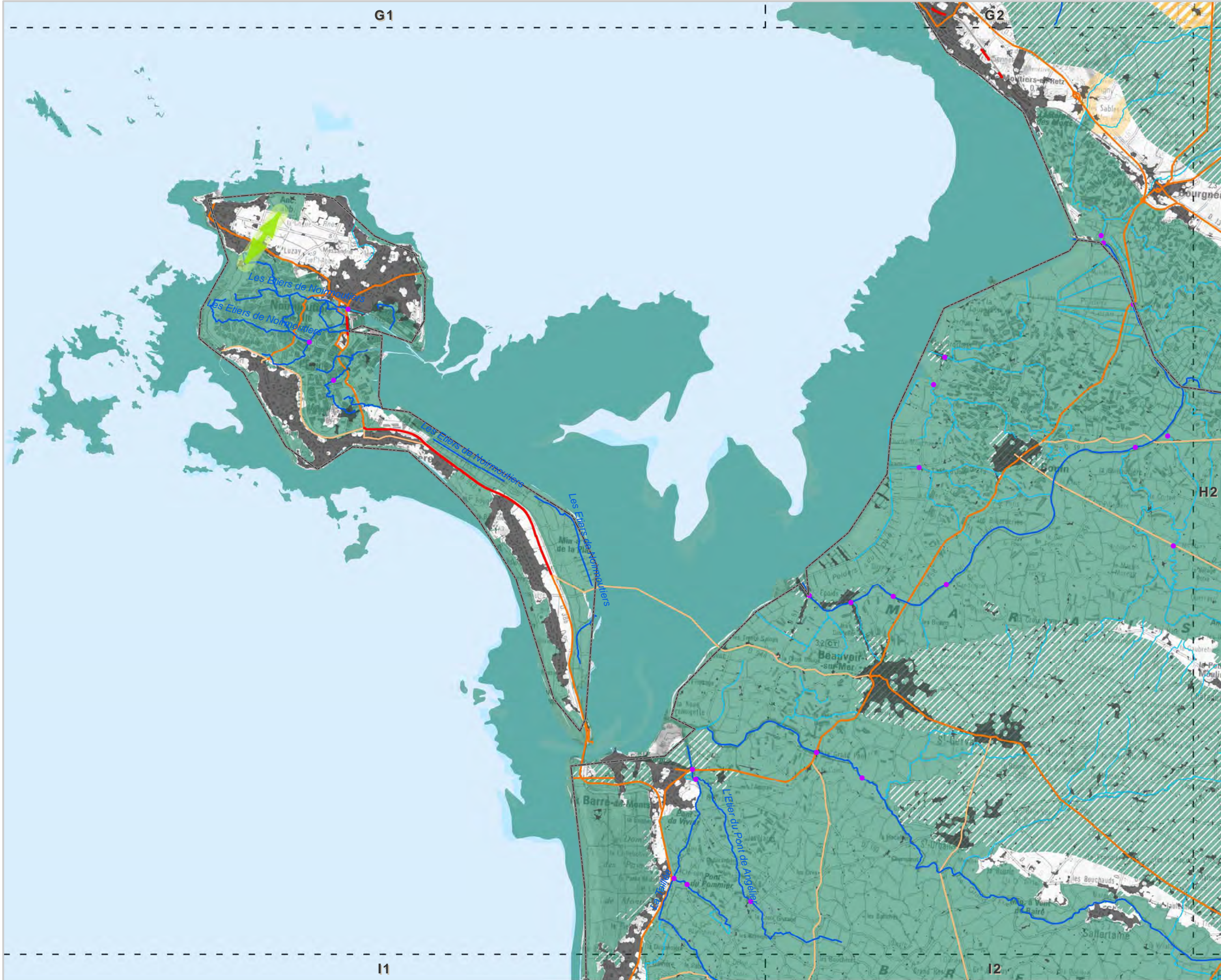


- Réservoirs de biodiversité**
- Sous-trame des milieux aquatiques
 - ▨ Sous-trame bocagère
 - Sous-trame boisée, humide, littorale et milieux ouverts patrimoniaux
- Objectifs de remise en bon état des continuités écologiques**
- Corridors écologiques potentiels**
- ▨ Non défini
 - ▨ A conforter
 - ▨ A créer
 - Améliorer les connaissances
 - Cours d'eau corridors
- Territoires corridors**
- ▨ Non défini
 - ▨ A préserver / à conforter
 - ▨ A conforter
- Viaduc
 - Passage à faune
- Fragmentation**
- Éléments fragmentant ponctuels**
- Référentiel des Obstacles à l'Écoulement
- Ruptures aux continuités écologiques**
- ✘ Totale
 - ✘ Partielle
 - ▲ Zone de vigilance
- Éléments fragmentant linéaires**
- Niveau 1
 - Niveau 2
 - Niveau 3
- Éléments fragmentant surfaciques**
- Tâche urbaine
- Les cartes sont exploitables au 1/100 000^{ème} et ne doivent pas faire l'objet de zoom pour leur interprétation
Réactualisation tous les 6 ans

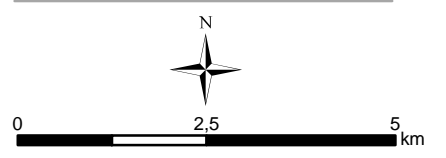


DREAL/Région des Pays de la Loire
Tous droits réservés

Sources : DREAL Pays de la Loire - IGN© SCAN100©, BD TOPO©, BD CARTHAGE© - SDAGE Loire-Bretagne - ONEMA - ONZH - Région Pays de la Loire - DREAL Bretagne, BN, Centre, PC - INPN - CG - CBN - FRC/IFN - INRA/WWF - PNR LAT, SN - CLC - Biotope

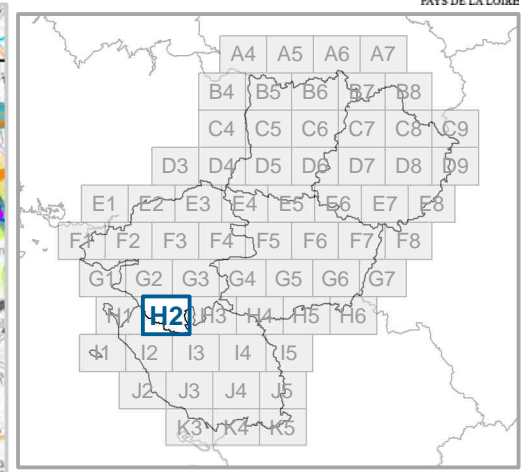
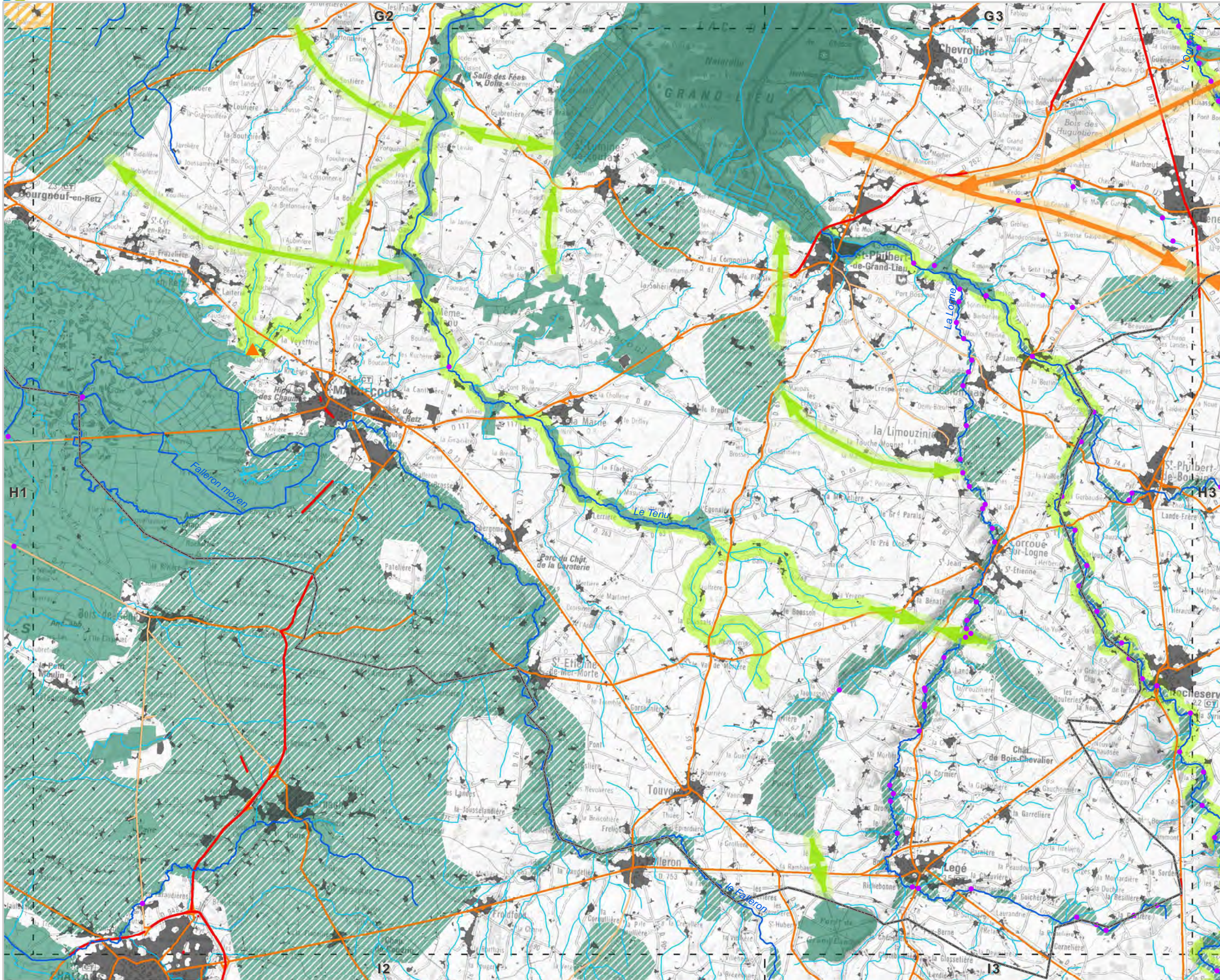


- Réservoirs de biodiversité**
- Sous-trame des milieux aquatiques
 - Sous-trame bocagère
 - Sous-trame boisée, humide, littorale et milieux ouverts patrimoniaux
- Objectifs de remise en bon état des continuités écologiques**
- Corridors écologiques potentiels
- Non défini
 - A conforter
 - A créer
 - Améliorer les connaissances
 - Cours d'eau corridors
- Territoires corridors
- Non défini
 - A préserver / à conforter
 - A conforter
- Viaduc
 - Passage à faune
- Fragmentation**
- Éléments fragmentant ponctuels**
- Référentiel des Obstacles à l'Écoulement
- Ruptures aux continuités écologiques
- ✘ Totale ✘ Partielle ▲ Zone de vigilance
- Éléments fragmentant linéaires**
- Niveau 1 — Niveau 2 — Niveau 3
- Éléments fragmentant surfaciques**
- Tâche urbaine
- Les cartes sont exploitables au 1/100 000^{ème} et ne doivent pas faire l'objet de zoom pour leur interprétation
Réactualisation tous les 6 ans

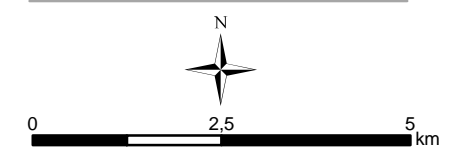


DREAL/Région des Pays de la Loire
Tous droits réservés

Sources : DREAL Pays de la Loire - IGN© SCAN100©, BD TOPO©, BD CARTHAGE© - SDAGE Loire-Bretagne - ONEMA - ONZH - Région Pays de la Loire - DREAL Bretagne, BN, Centre, PC - INPN - CG - CBN - FRC/IFN - INRA/WWF - PNR LAT, SN - CLC - Biotope

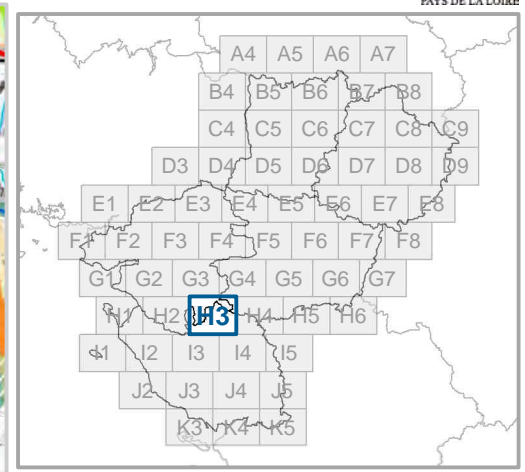
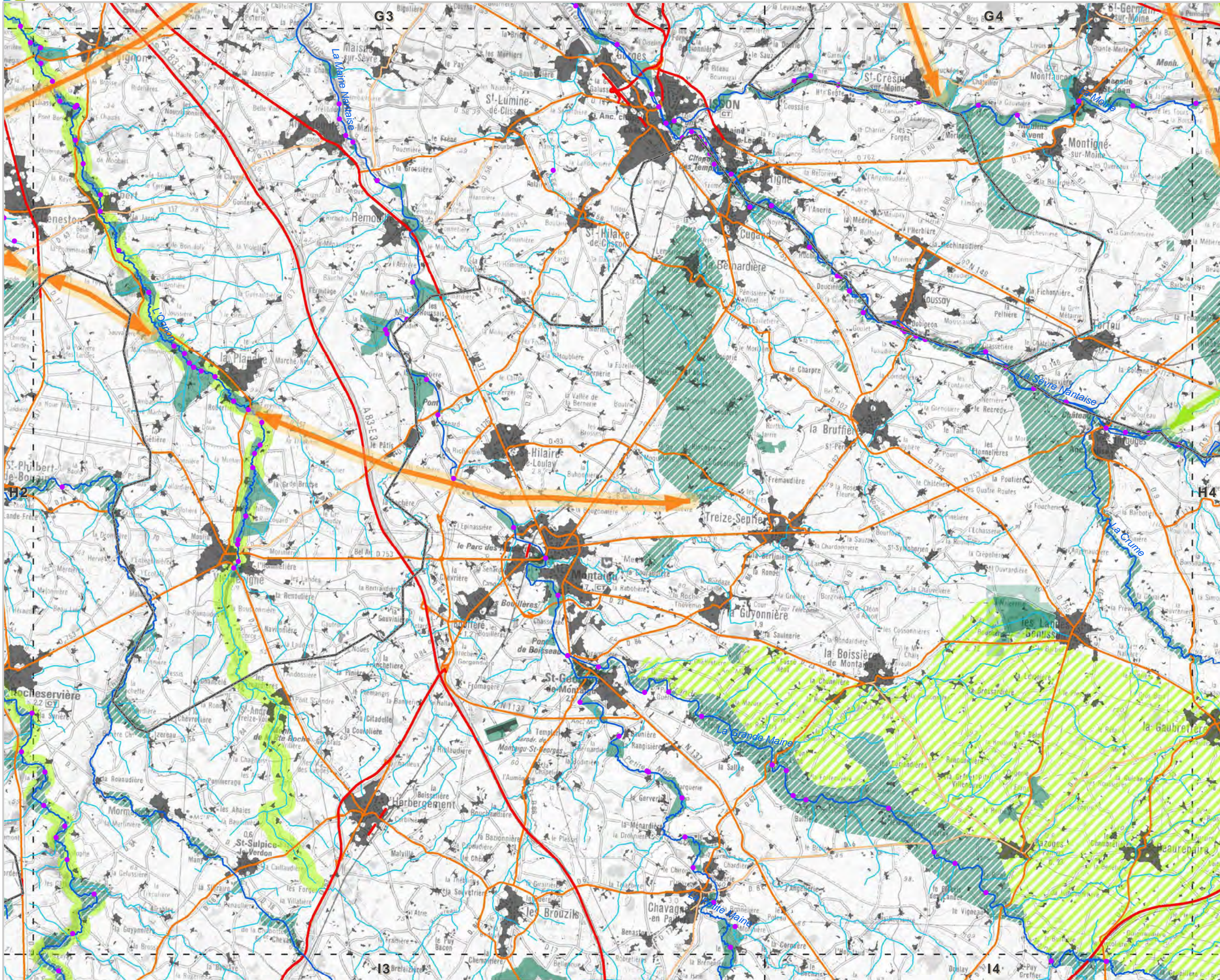


- Réservoirs de biodiversité**
- Sous-trame des milieux aquatiques
 - Sous-trame bocagère
 - Sous-trame boisée, humide, littorale et milieux ouverts patrimoniaux
- Objectifs de remise en bon état des continuités écologiques**
- Corridors écologiques potentiels**
- Non défini
 - A conforter
 - A créer
 - Améliorer les connaissances
 - Cours d'eau corridors
- Territoires corridors**
- Non défini
 - A préserver / à conforter
 - A conforter
- Fragmentation**
- Éléments fragmentant ponctuels**
- Référentiel des Obstacles à l'Écoulement
- Ruptures aux continuités écologiques**
- Totale
 - Partielle
 - Zone de vigilance
- Éléments fragmentant linéaires**
- Niveau 1
 - Niveau 2
 - Niveau 3
- Éléments fragmentant surfaciques**
- Tâche urbaine
- Les cartes sont exploitables au 1/100 000^{ème} et ne doivent pas faire l'objet de zoom pour leur interprétation Réactualisation tous les 6 ans**

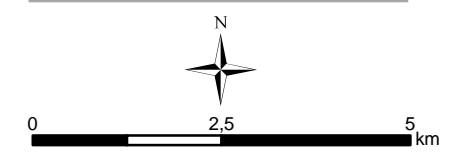


DREAL/Région des Pays de la Loire
Tous droits réservés

Sources : DREAL Pays de la Loire - IGN© SCAN100©, BD TOPO©, BD CARTHAGE© - SDAGE Loire-Bretagne - ONEMA - ONZH - Région Pays de la Loire - DREAL Bretagne, BN, Centre, PC - INPN - CG - CBN - FRC/IFN - INRA/WWF - PNR LAT, SN - CLC - Biotope

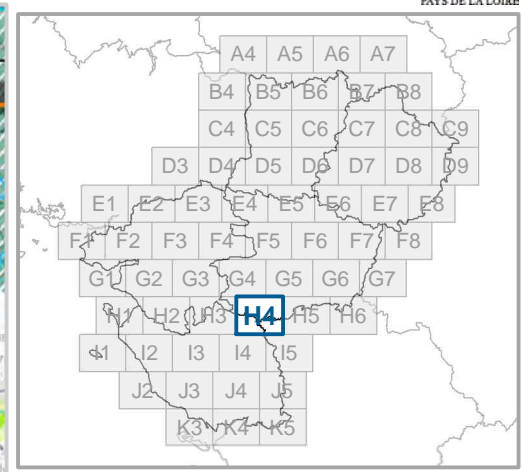
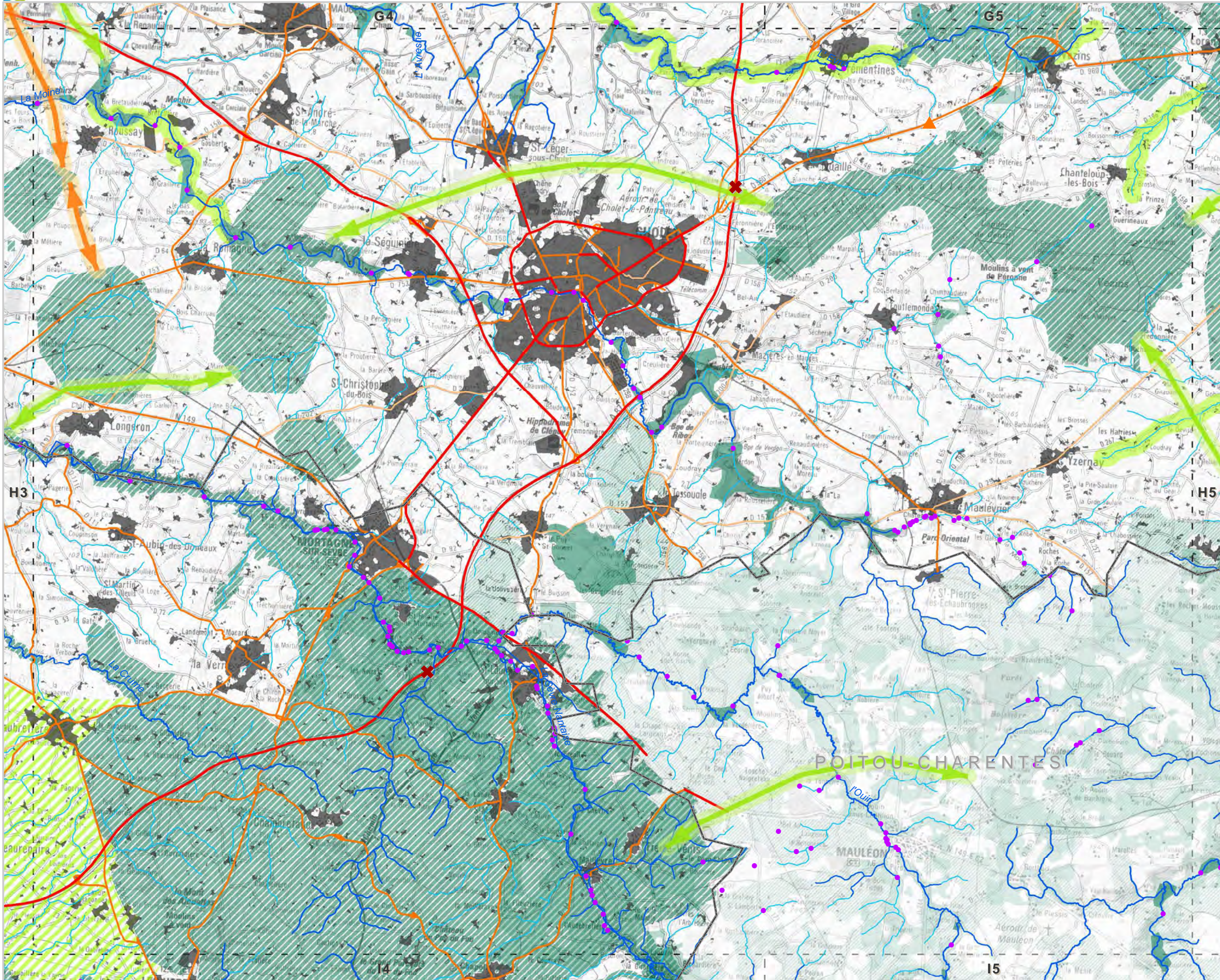


- Réservoirs de biodiversité**
- Sous-trame des milieux aquatiques
 - ▨ Sous-trame bocagère
 - Sous-trame boisée, humide, littorale et milieux ouverts patrimoniaux
- Objectifs de remise en bon état des continuités écologiques**
- Corridors écologiques potentiels**
- ▨ Non défini
 - ▨ A conforter
 - ▨ A créer
 - ▨ Améliorer les connaissances
 - ▨ Cours d'eau corridors
- Territoires corridors**
- ▨ Non défini
 - ▨ A préserver / à conforter
 - ▨ A conforter
- Viaduc ● Passage à faune
- Fragmentation**
- Éléments fragmentant ponctuels**
- Référentiel des Obstacles à l'Écoulement
- Ruptures aux continuités écologiques**
- ✂ Totale ✂ Partielle ▲ Zone de vigilance
- Éléments fragmentant linéaires**
- Niveau 1 — Niveau 2 — Niveau 3
- Éléments fragmentant surfaciques**
- Tâche urbaine
- Les cartes sont exploitables au 1/100 000^{ème} et ne doivent pas faire l'objet de zoom pour leur interprétation
Réactualisation tous les 6 ans

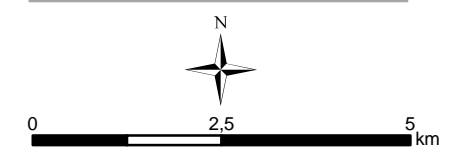


DREAL/Région des Pays de la Loire
Tous droits réservés

Sources : DREAL Pays de la Loire - IGN© SCAN100©, BD TOPO©, BD CARTHAGE© - SDAGE Loire-Bretagne - ONEMA - ONZH - Région Pays de la Loire - DREAL Bretagne, BN, Centre, PC - INPN - CG - CBN - FRC/IFN - INRA/WWF - PNR LAT, SN - CLC - Biotope

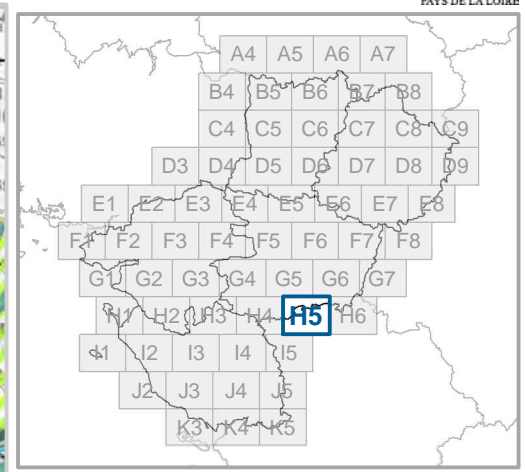
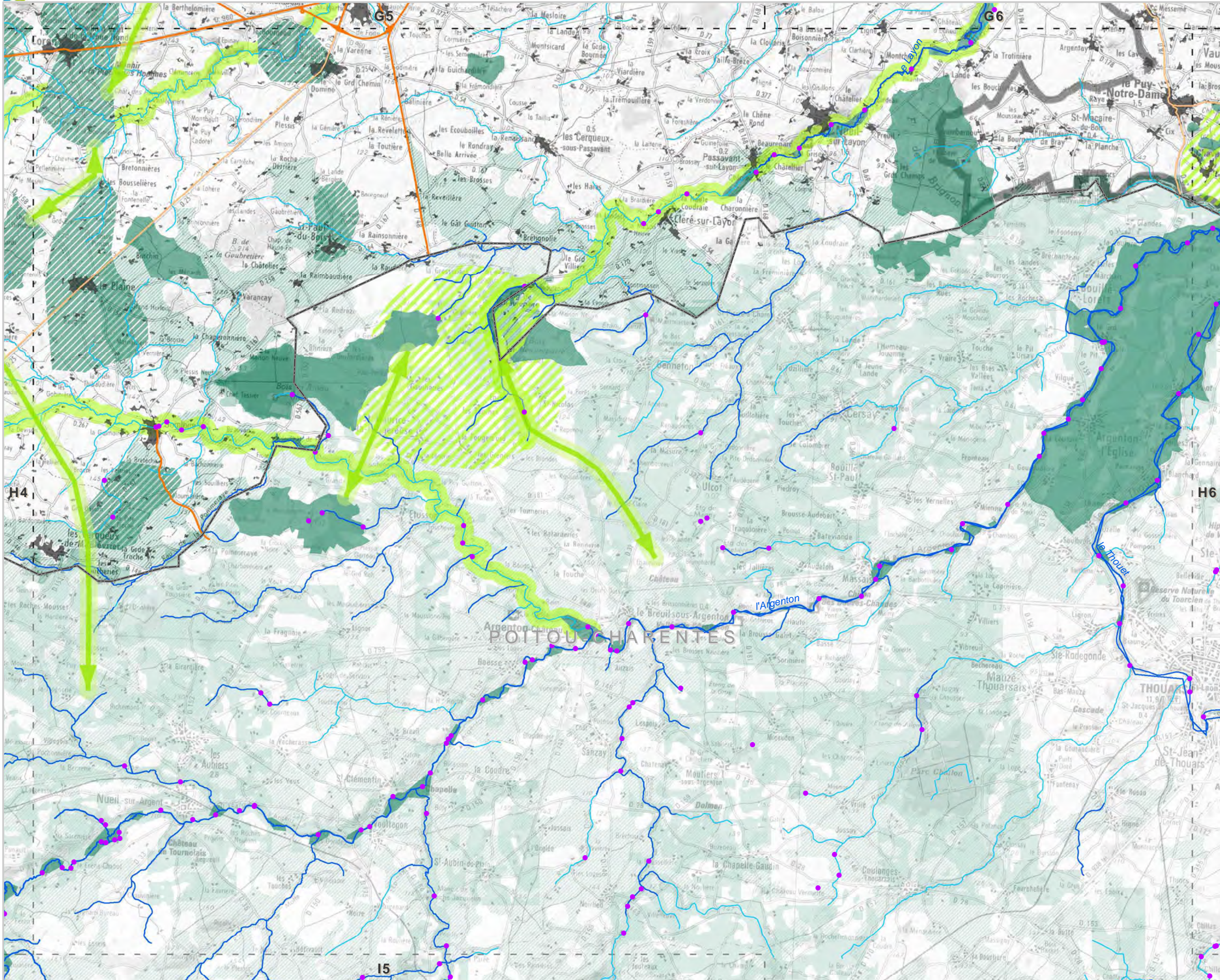


- Réservoirs de biodiversité**
- Sous-trame des milieux aquatiques
 - ▨ Sous-trame bocagère
 - Sous-trame boisée, humide, littorale et milieux ouverts patrimoniaux
- Objectifs de remise en bon état des continuités écologiques**
- ▨ Corridors écologiques potentiels
 - Non défini
 - A conforter
 - A créer
 - Améliorer les connaissances
 - Cours d'eau corridors
- Territoires corridors**
- ▨ Non défini
 - ▨ A préserver / à conforter
 - ▨ A conforter
- Viaduc ● Passage à faune
- Fragmentation**
- Éléments fragmentant ponctuels**
- Référentiel des Obstacles à l'Écoulement
- Ruptures aux continuités écologiques**
- ✖ Totale ✂ Partielle ▲ Zone de vigilance
- Éléments fragmentant linéaires**
- Niveau 1 — Niveau 2 — Niveau 3
- Éléments fragmentant surfaciques**
- Tâche urbaine
- Les cartes sont exploitables au 1/100 000^{ème} et ne doivent pas faire l'objet de zoom pour leur interprétation
Réactualisation tous les 6 ans

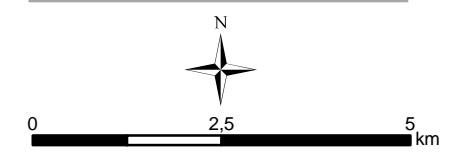


DREAL/Région des Pays de la Loire
Tous droits réservés

Sources : DREAL Pays de la Loire - IGN© SCAN100©, BD TOPO©, BD CARTHAGE© - SDAGE Loire-Bretagne - ONEMA - ONZH - Région Pays de la Loire - DREAL Bretagne, BN, Centre, PC - INPN - CG - CBN - FRC/IFN - INRA/WWF - PNR LAT, SN - CLC - Biotope

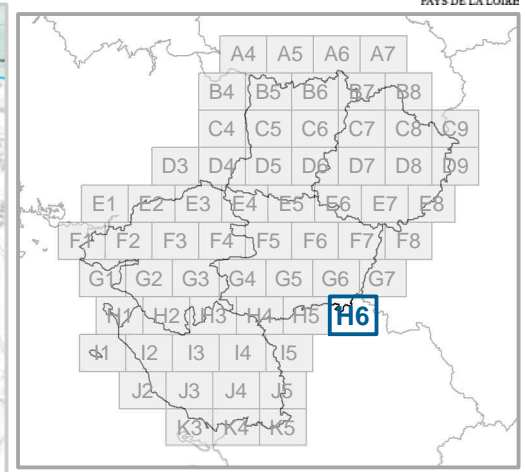
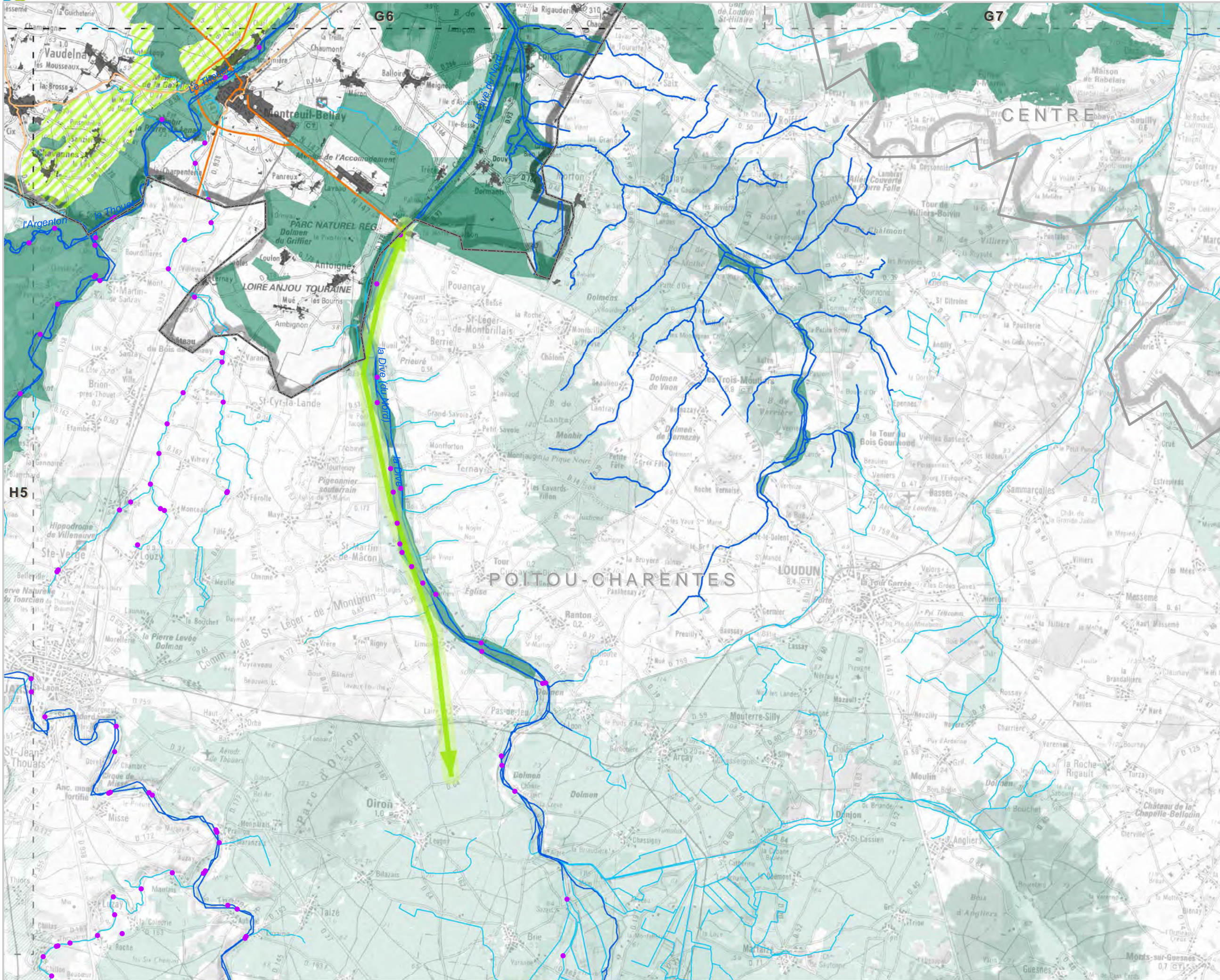


- Réservoirs de biodiversité**
- Sous-trame des milieux aquatiques
 - ▨ Sous-trame bocagère
 - Sous-trame boisée, humide, littorale et milieux ouverts patrimoniaux
- Objectifs de remise en bon état des continuités écologiques**
- Corridors écologiques potentiels**
- ▨ Non défini
 - ▨ A conforter
 - ▨ A créer
 - ▨ Améliorer les connaissances
 - Cours d'eau corridors
- Territoires corridors**
- ▨ Non défini
 - ▨ A préserver / à conforter
 - ▨ A conforter
- Viaduc ● Passage à faune
- Fragmentation**
- Éléments fragmentant ponctuels**
- Référentiel des Obstacles à l'Écoulement
- Ruptures aux continuités écologiques**
- ✘ Totale ✘ Partielle ▲ Zone de vigilance
- Éléments fragmentant linéaires**
- Niveau 1 — Niveau 2 — Niveau 3
- Éléments fragmentant surfaciques**
- Tâche urbaine
- Les cartes sont exploitables au 1/100 000^{ème} et ne doivent pas faire l'objet de zoom pour leur interprétation
Réactualisation tous les 6 ans

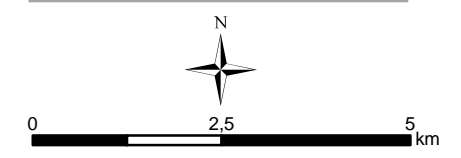


DREAL/Région des Pays de la Loire
Tous droits réservés

Sources : DREAL Pays de la Loire - IGN© SCAN100©, BD TOPO©, BD CARTHAGE© - SDAGE Loire-Bretagne - ONEMA - ONZH - Région Pays de la Loire - DREAL Bretagne, BN, Centre, PC - INPN - CG - CBN - FRC/IFN - INRA/WWF - PNR LAT, SN - CLC - Biotope

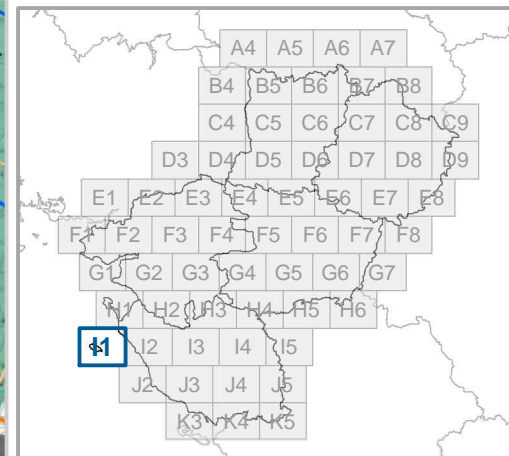


- Réservoirs de biodiversité**
- Sous-trame des milieux aquatiques
 - Sous-trame bocagère
 - Sous-trame boisée, humide, littorale et milieux ouverts patrimoniaux
- Objectifs de remise en bon état des continuités écologiques**
- Corridors écologiques potentiels**
- Non défini
 - A conforter
 - A créer
 - Améliorer les connaissances
 - Cours d'eau corridors
- Territoires corridors**
- Non défini
 - A préserver / à conforter
 - A conforter
- Viaduc ● Passage à faune
- Fragmentation**
- Éléments fragmentant ponctuels**
- Référentiel des Obstacles à l'Écoulement
- Ruptures aux continuités écologiques**
- ✘ Totale ✘ Partielle ▲ Zone de vigilance
- Éléments fragmentant linéaires**
- Niveau 1 — Niveau 2 — Niveau 3
- Éléments fragmentant surfaciques**
- Tâche urbaine
- Les cartes sont exploitables au 1/100 000^{ème} et ne doivent pas faire l'objet de zoom pour leur interprétation
Réactualisation tous les 6 ans



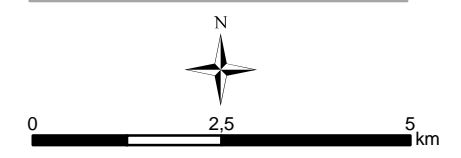
DREAL/Région des Pays de la Loire
Tous droits réservés

Sources : DREAL Pays de la Loire - IGN© SCAN100©, BD TOPO©, BD CARTHAGE© - SDAGE Loire-Bretagne - ONEMA - ONZH - Région Pays de la Loire - DREAL Bretagne, BN, Centre, PC - INPN - CG - CBN - FRC/IFN - INRA/WWF - PNR LAT, SN - CLC - Biotope



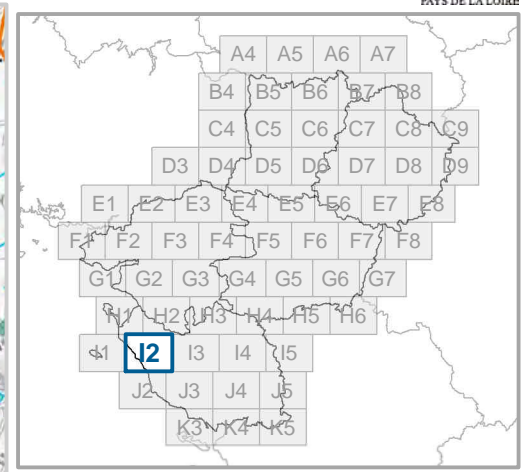
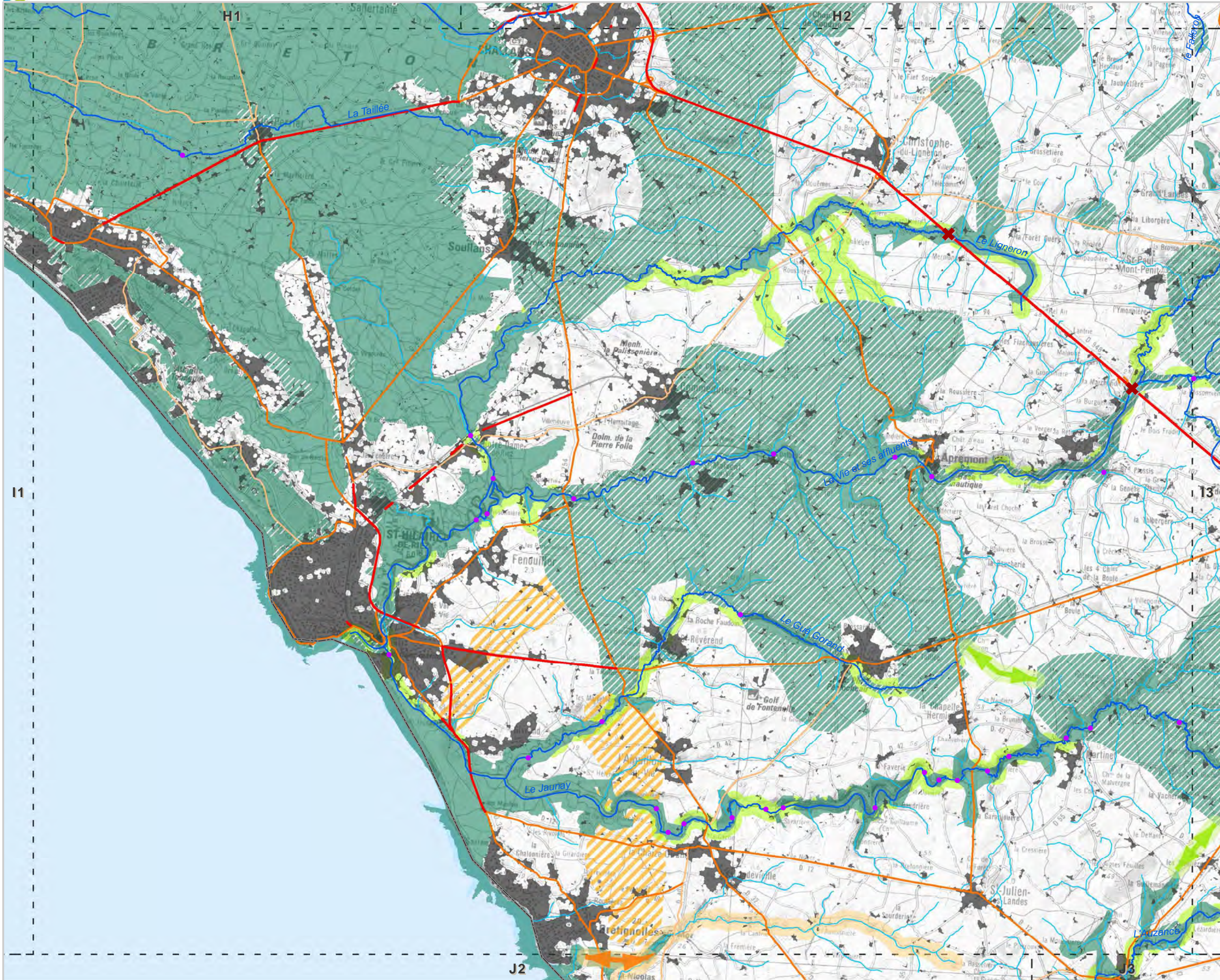
- Réservoirs de biodiversité**
- Sous-trame des milieux aquatiques
 - Sous-trame bocagère
 - Sous-trame boisée, humide, littorale et milieux ouverts patrimoniaux
- Objectifs de remise en bon état des continuités écologiques**
- Corridors écologiques potentiels**
- Non défini
 - A conforter
 - A créer
 - Améliorer les connaissances
 - Cours d'eau corridors
- Territoires corridors**
- Non défini
 - A préserver / à conforter
 - A conforter
 - Viaduc
 - Passage à faune
- Fragmentation**
- Éléments fragmentant ponctuels**
- Référentiel des Obstacles à l'Écoulement
- Ruptures aux continuités écologiques**
- Totale
 - Partielle
 - Zone de vigilance
- Éléments fragmentant linéaires**
- Niveau 1
 - Niveau 2
 - Niveau 3
- Éléments fragmentant surfaciques**
- Tâche urbaine

Les cartes sont exploitables au 1/100 000^{ème}
et ne doivent pas faire l'objet de zoom
pour leur interprétation
Réactualisation tous les 6 ans

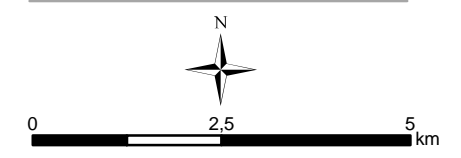


DREAL/Région des Pays de la Loire
Tous droits réservés

Sources : DREAL Pays de la Loire - IGN© SCAN100©,
BD TOPO©, BD CARTHAGE© - SDAGE Loire-Bretagne
- ONEMA - ONZH - Région Pays de la Loire
- DREAL Bretagne, BN, Centre, PC - INPN - CG - CBN
- FRC/IFN - INRA/WWF - PNR LAT, SN - CLC - Biotope

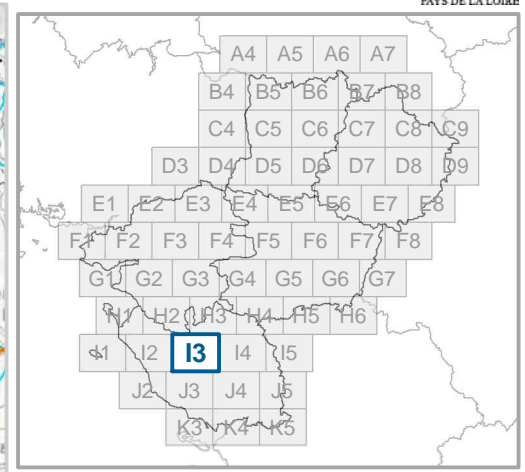
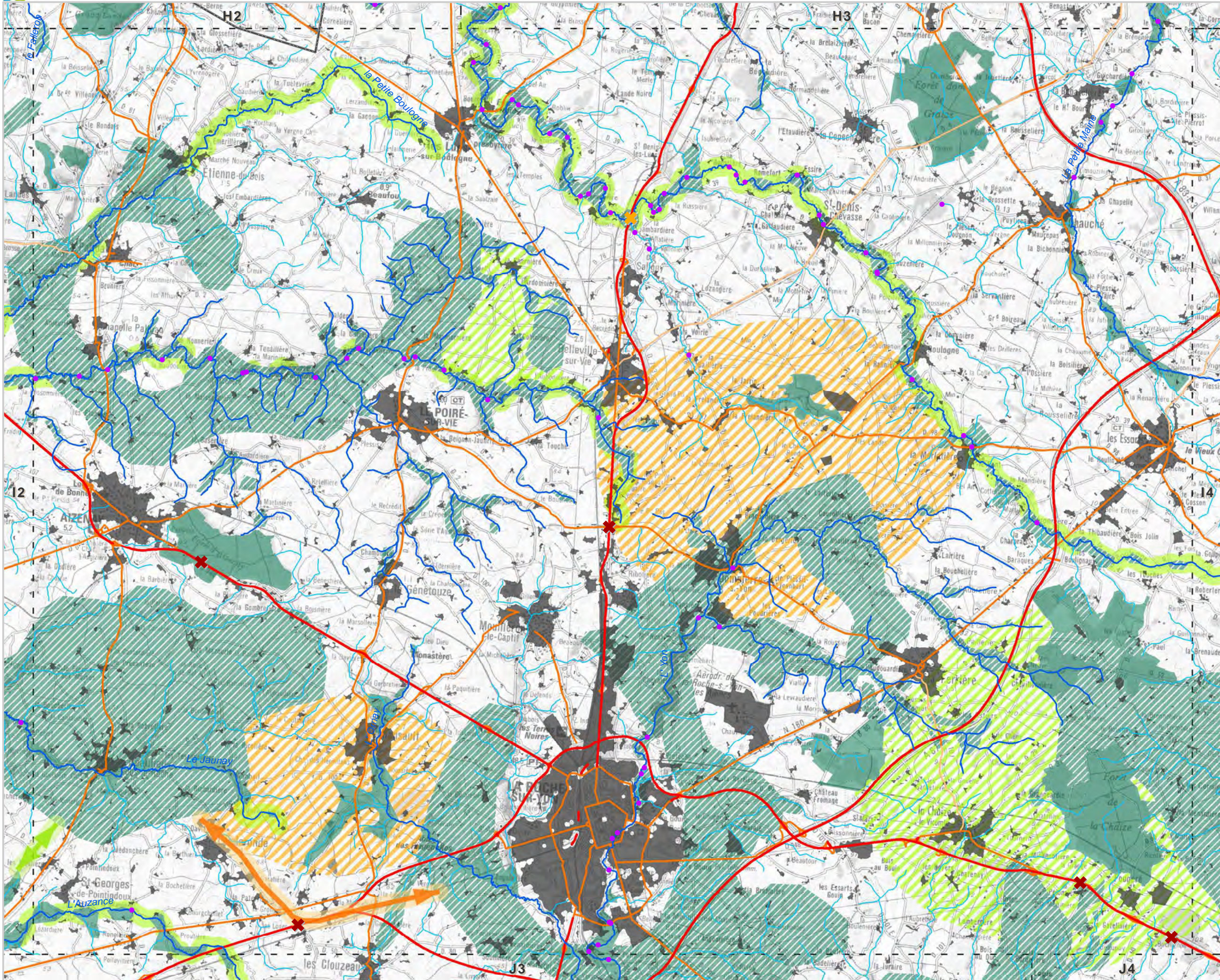


- Réservoirs de biodiversité**
- Sous-trame des milieux aquatiques
 - Sous-trame bocagère
 - Sous-trame boisée, humide, littorale et milieux ouverts patrimoniaux
- Objectifs de remise en bon état des continuités écologiques**
- Corridors écologiques potentiels**
- Non défini
 - A conforter
 - A créer
 - Améliorer les connaissances
 - Cours d'eau corridors
- Territoires corridors**
- Non défini
 - A préserver / à conforter
 - A conforter
- Viaduc
 - Passage à faune
- Fragmentation**
- Éléments fragmentant ponctuels**
- Référentiel des Obstacles à l'Écoulement
- Ruptures aux continuités écologiques**
- Totale
 - Partielle
 - Zone de vigilance
- Éléments fragmentant linéaires**
- Niveau 1
 - Niveau 2
 - Niveau 3
- Éléments fragmentant surfaciques**
- Tâche urbaine
- Les cartes sont exploitables au 1/100 000^{ème} et ne doivent pas faire l'objet de zoom pour leur interprétation
Réactualisation tous les 6 ans

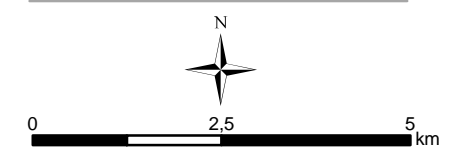


DREAL/Région des Pays de la Loire
Tous droits réservés

Sources : DREAL Pays de la Loire - IGN© SCAN100©, BD TOPO©, BD CARTHAGE© - SDAGE Loire-Bretagne - ONEMA - ONZH - Région Pays de la Loire - DREAL Bretagne, BN, Centre, PC - INPN - CG - CBN - FRC/IFN - INRA/WWF - PNR LAT, SN - CLC - Biotope

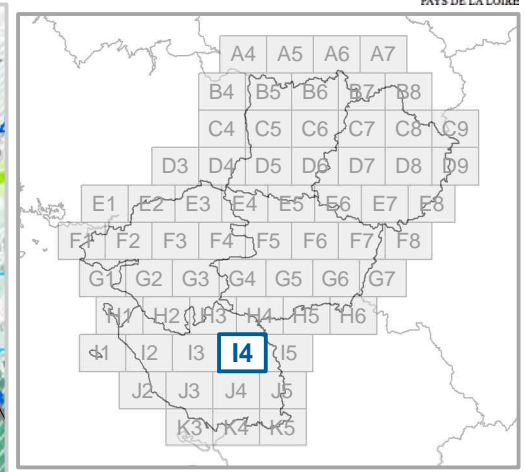
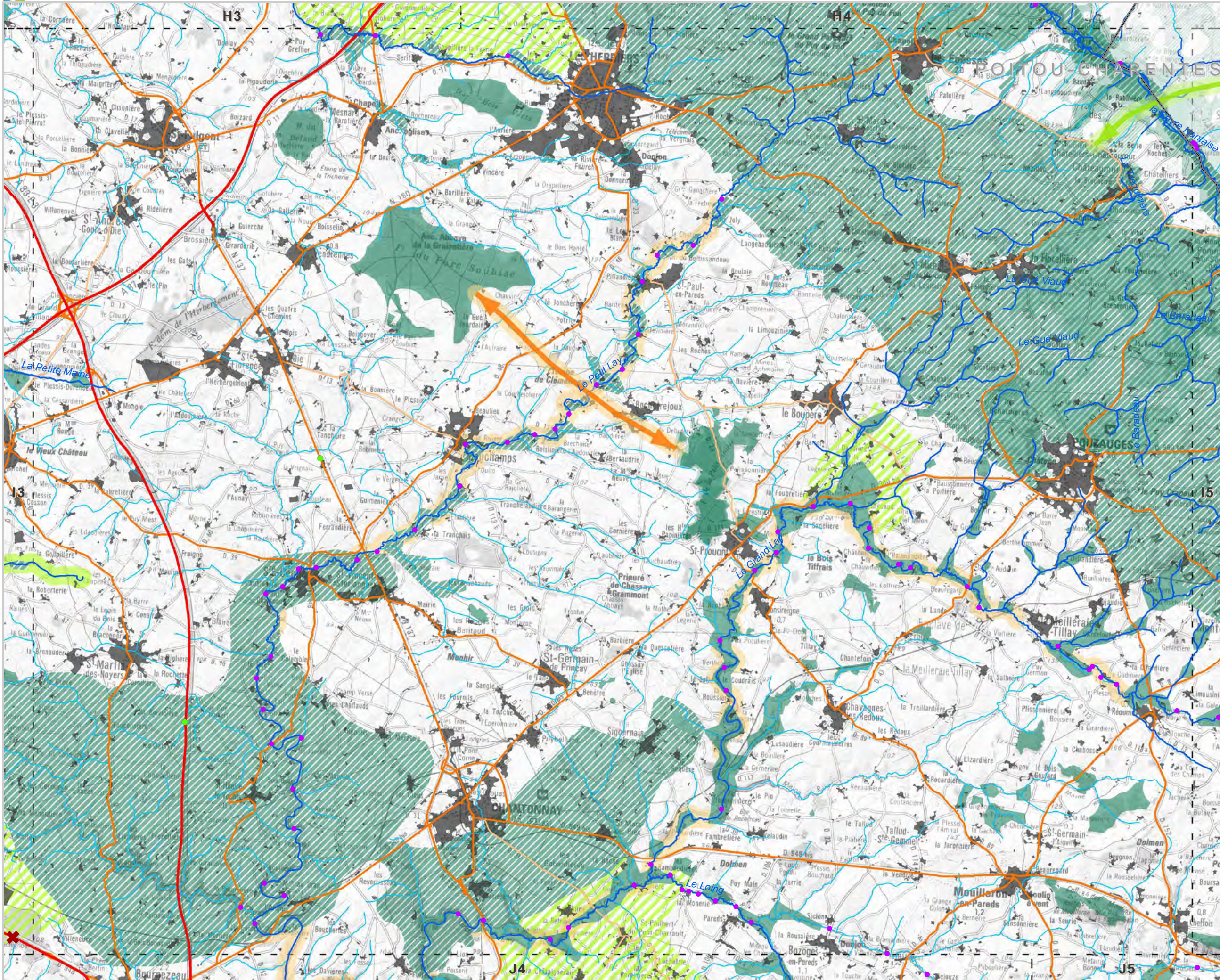


- Réservoirs de biodiversité**
- Sous-trame des milieux aquatiques
 - Sous-trame bocagère
 - Sous-trame boisée, humide, littorale et milieux ouverts patrimoniaux
- Objectifs de remise en bon état des continuités écologiques**
- Corridors écologiques potentiels**
- Non défini
 - A conforter
 - A créer
 - Améliorer les connaissances
 - Cours d'eau corridors
- Territoires corridors**
- Non défini
 - A préserver / à conforter
 - A conforter
- Fragmentation**
- Viaduc
 - Passage à faune
- Éléments fragmentant ponctuels**
- Référentiel des Obstacles à l'Écoulement
- Ruptures aux continuités écologiques**
- Totale
 - Partielle
 - Zone de vigilance
- Éléments fragmentant linéaires**
- Niveau 1
 - Niveau 2
 - Niveau 3
- Éléments fragmentant surfaciques**
- Tâche urbaine
- Les cartes sont exploitables au 1/100 000^{ème} et ne doivent pas faire l'objet de zoom pour leur interprétation
Réactualisation tous les 6 ans

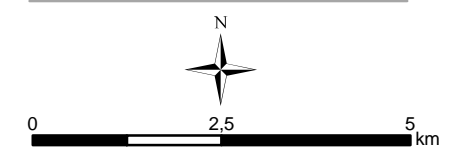


DREAL/Région des Pays de la Loire
Tous droits réservés

Sources : DREAL Pays de la Loire - IGN© SCAN100©, BD TOPO©, BD CARTHAGE© - SDAGE Loire-Bretagne - ONEMA - ONZH - Région Pays de la Loire - DREAL Bretagne, BN, Centre, PC - INPN - CG - CBN - FRC/IFN - INRA/WWF - PNR LAT, SN - CLC - Biotope

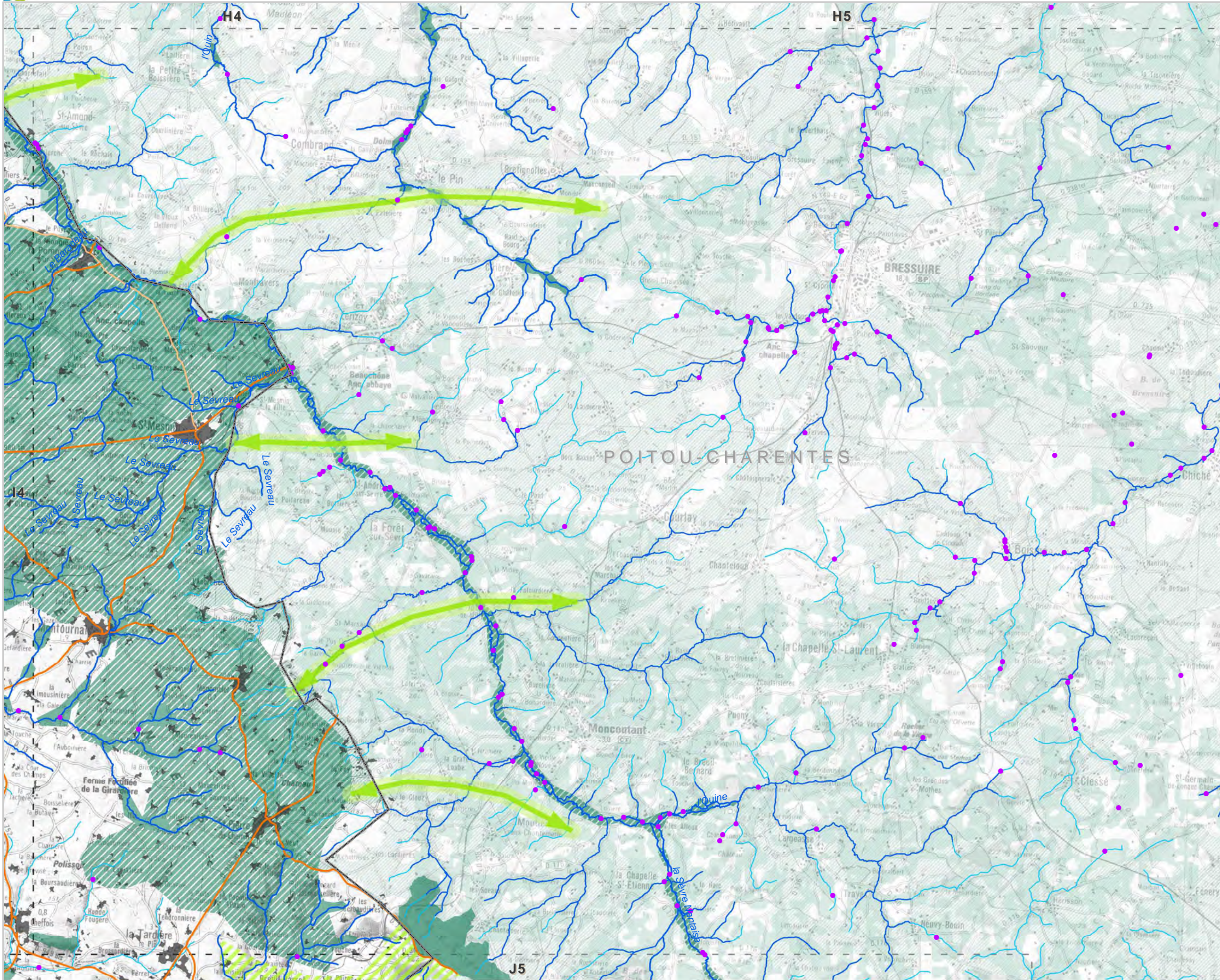


- Réservoirs de biodiversité**
- Sous-trame des milieux aquatiques
 - ▨ Sous-trame bocagère
 - Sous-trame boisée, humide, littorale et milieux ouverts patrimoniaux
- Objectifs de remise en bon état des continuités écologiques**
- Corridors écologiques potentiels**
- ▨ Non défini
 - ▨ A conforter
 - ▨ A créer
 - ▨ Améliorer les connaissances
 - Cours d'eau corridors
- Territoires corridors**
- ▨ Non défini
 - ▨ A préserver / à conforter
 - ▨ A conforter
- Fragmentation**
- Éléments fragmentant ponctuels**
- Référentiel des Obstacles à l'Écoulement
- Ruptures aux continuités écologiques**
- ✖ Totale ✖ Partielle ▲ Zone de vigilance
- Éléments fragmentant linéaires**
- Niveau 1 — Niveau 2 — Niveau 3
- Éléments fragmentant surfaciques**
- Tâche urbaine
- Les cartes sont exploitables au 1/100 000^{ème} et ne doivent pas faire l'objet de zoom pour leur interprétation Réactualisation tous les 6 ans**

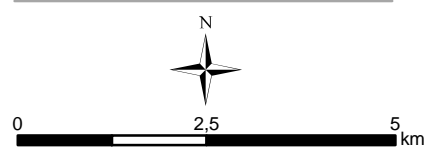


DREAL/Région des Pays de la Loire
Tous droits réservés

Sources : DREAL Pays de la Loire - IGN© SCAN100©, BD TOPO©, BD CARTHAGE© - SDAGE Loire-Bretagne - ONEMA - ONZH - Région Pays de la Loire - DREAL Bretagne, BN, Centre, PC - INPN - CG - CBN - FRC/IFN - INRA/WWF - PNR LAT, SN - CLC - Biotope

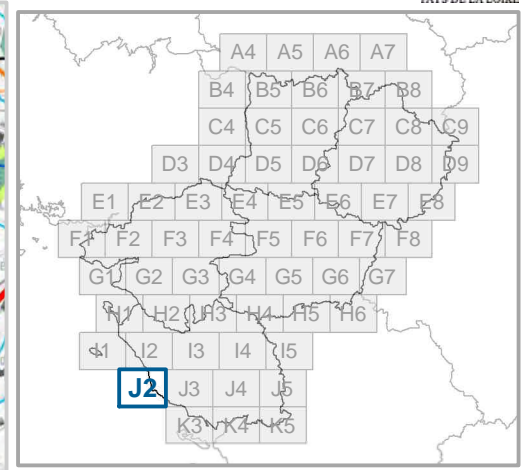
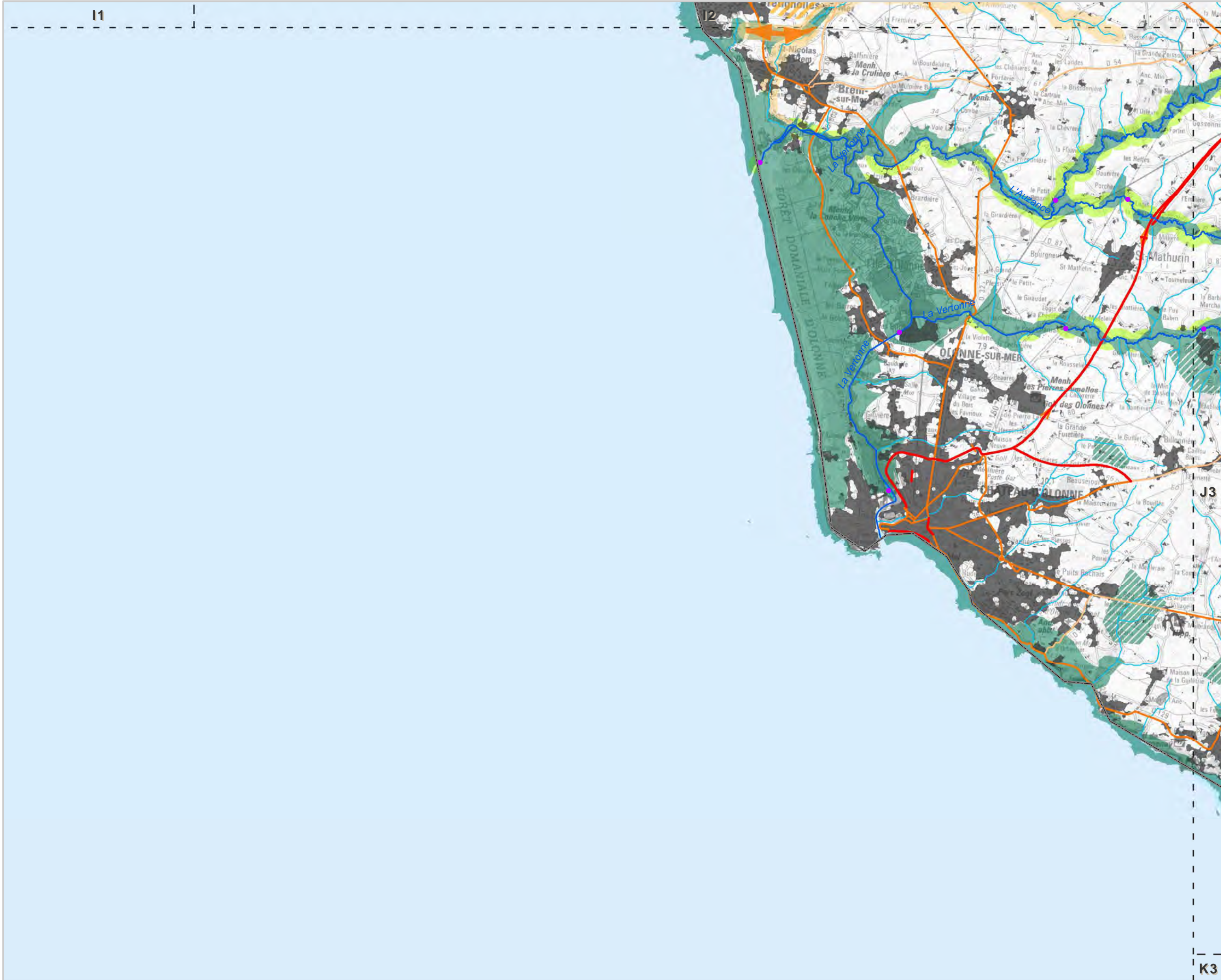


- Réservoirs de biodiversité**
- Sous-trame des milieux aquatiques
 - ▨ Sous-trame bocagère
 - Sous-trame boisée, humide, littorale et milieux ouverts patrimoniaux
- Objectifs de remise en bon état des continuités écologiques**
- Corridors écologiques potentiels**
- ▬ Non défini
 - ▬ A conforter
 - ▬ A créer
 - ▬ Améliorer les connaissances
 - Cours d'eau corridors
- Territoires corridors**
- ▬ Non défini
 - ▬ A préserver / à conforter
 - ▬ A conforter
- Viaduc
 - Passage à faune
- Fragmentation**
- Éléments fragmentant ponctuels**
- Référentiel des Obstacles à l'Écoulement
- Ruptures aux continuités écologiques**
- ✕ Totale
 - ✕ Partielle
 - ▲ Zone de vigilance
- Éléments fragmentant linéaires**
- Niveau 1
 - Niveau 2
 - Niveau 3
- Éléments fragmentant surfaciques**
- Tâche urbaine
- Les cartes sont exploitables au 1/100 000^{ème} et ne doivent pas faire l'objet de zoom pour leur interprétation
Réactualisation tous les 6 ans

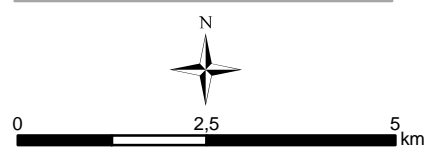


DREAL/Région des Pays de la Loire
Tous droits réservés

Sources : DREAL Pays de la Loire - IGN© SCAN100©, BD TOPO©, BD CARTHAGE© - SDAGE Loire-Bretagne - ONEMA - ONZH - Région Pays de la Loire - DREAL Bretagne, BN, Centre, PC - INPN - CG - CBN - FRC/IFN - INRA/WWF - PNR LAT, SN - CLC - Biotope

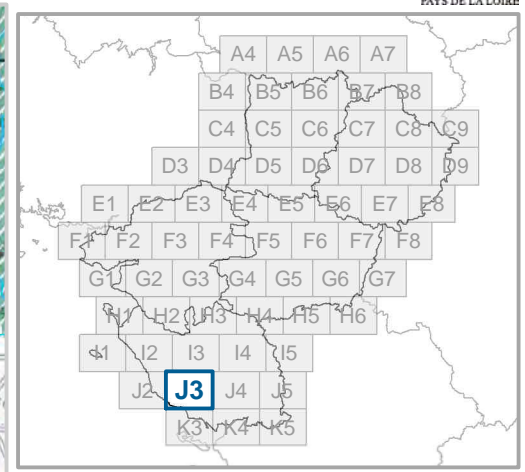
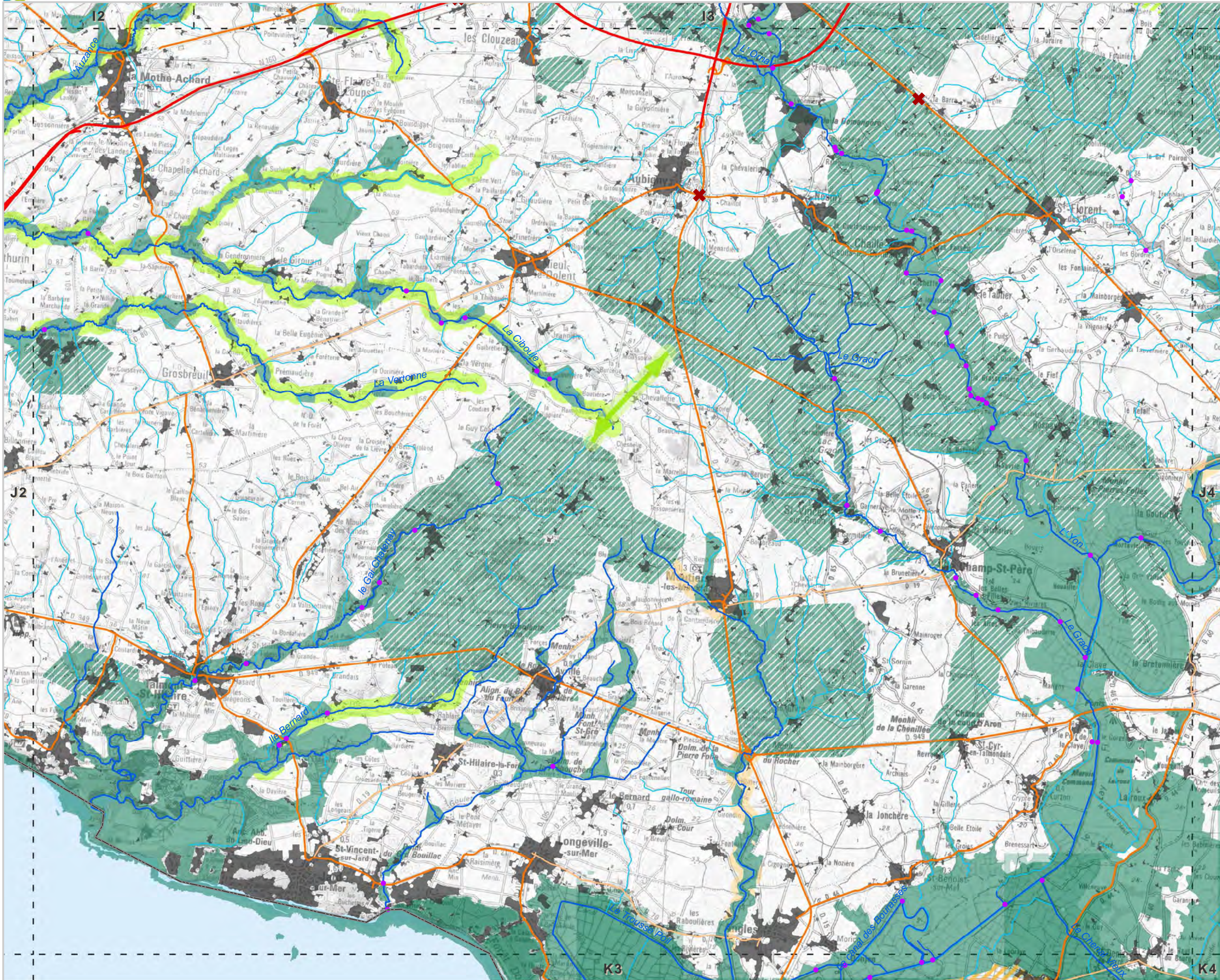


- Réservoirs de biodiversité**
- Sous-trame des milieux aquatiques
 - Sous-trame bocagère
 - Sous-trame boisée, humide, littorale et milieux ouverts patrimoniaux
- Objectifs de remise en bon état des continuités écologiques**
- Corridors écologiques potentiels
- Non défini
 - A conforter
 - A créer
 - Améliorer les connaissances
 - Cours d'eau corridors
- Territoires corridors
- Non défini
 - A préserver / à conforter
 - A conforter
- Viaduc
 - Passage à faune
- Fragmentation**
- Éléments fragmentant ponctuels**
- Référentiel des Obstacles à l'Écoulement
- Ruptures aux continuités écologiques
- Totale
 - Partielle
 - Zone de vigilance
- Éléments fragmentant linéaires**
- Niveau 1
 - Niveau 2
 - Niveau 3
- Éléments fragmentant surfaciques**
- Tâche urbaine
- Les cartes sont exploitables au 1/100 000^{ème} et ne doivent pas faire l'objet de zoom pour leur interprétation
Réactualisation tous les 6 ans

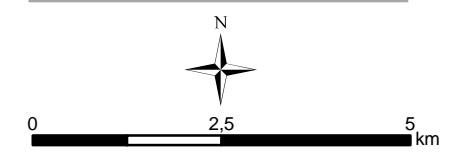


DREAL/Région des Pays de la Loire
Tous droits réservés

Sources : DREAL Pays de la Loire - IGN© SCAN100©, BD TOPO©, BD CARTHAGE© - SDAGE Loire-Bretagne - ONEMA - ONZH - Région Pays de la Loire - DREAL Bretagne, BN, Centre, PC - INPN - CG - CBN - FRC/IFN - INRA/WWF - PNR LAT, SN - CLC - Biotope

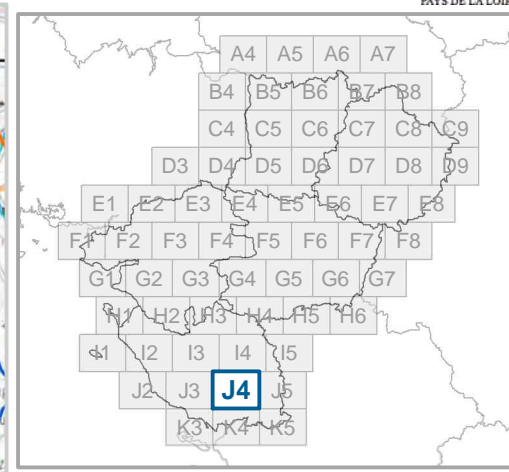
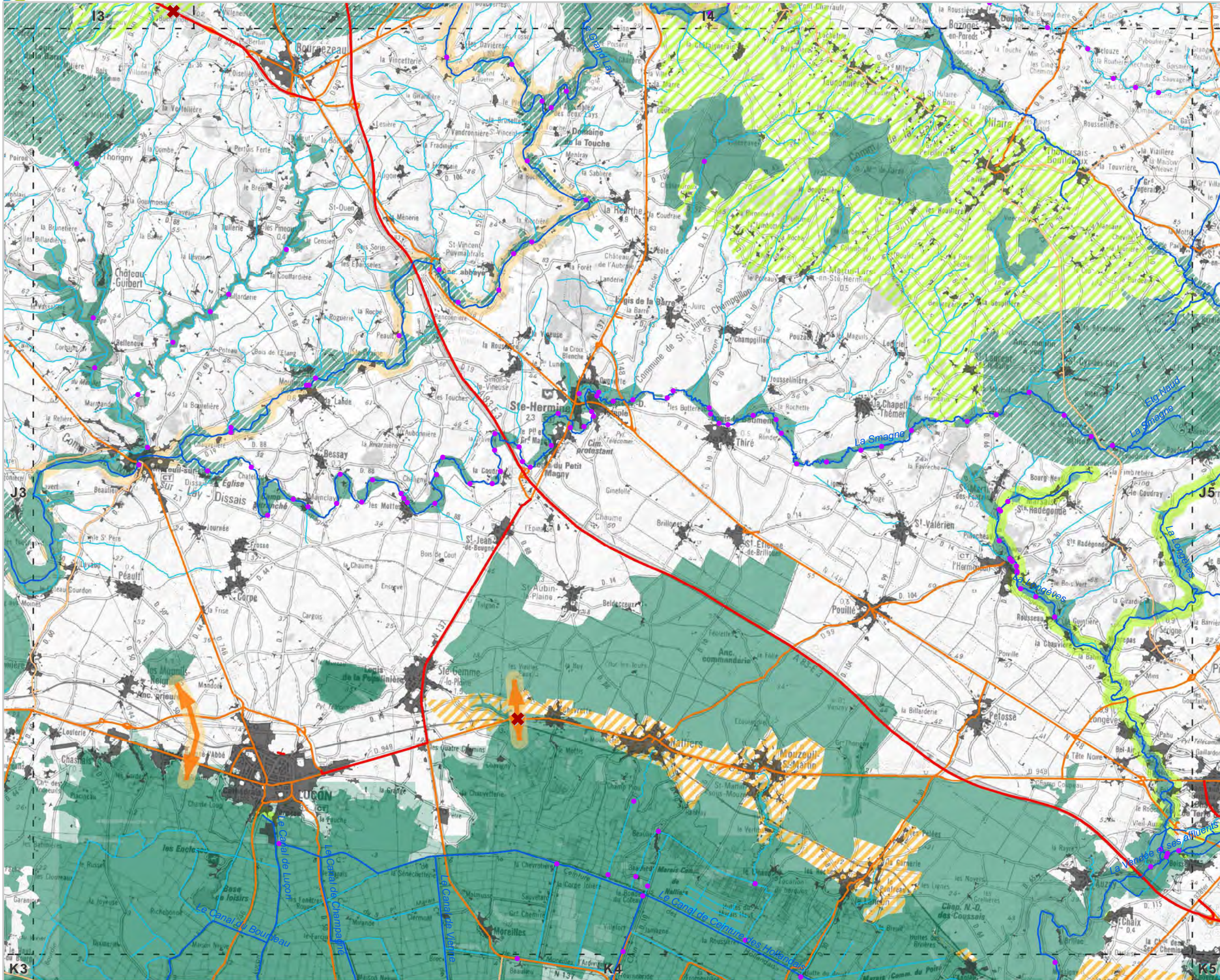


- Réservoirs de biodiversité**
- Sous-trame des milieux aquatiques
 - ▨ Sous-trame bocagère
 - Sous-trame boisée, humide, littorale et milieux ouverts patrimoniaux
- Objectifs de remise en bon état des continuités écologiques**
- Corridors écologiques potentiels**
- ▨ Non défini
 - ▨ A conforter
 - ▨ A créer
 - ▨ Améliorer les connaissances
 - ▨ Cours d'eau corridors
- Territoires corridors**
- ▨ Non défini
 - ▨ A préserver / à conforter
 - ▨ A conforter
- Viaduc
 - Passage à faune
- Fragmentation**
- Éléments fragmentant ponctuels**
- Référentiel des Obstacles à l'Écoulement
- Ruptures aux continuités écologiques**
- ✘ Totale
 - ✘ Partielle
 - ▲ Zone de vigilance
- Éléments fragmentant linéaires**
- Niveau 1
 - Niveau 2
 - Niveau 3
- Éléments fragmentant surfaciques**
- Tâche urbaine
- Les cartes sont exploitables au 1/100 000^{ème} et ne doivent pas faire l'objet de zoom pour leur interprétation
Réactualisation tous les 6 ans

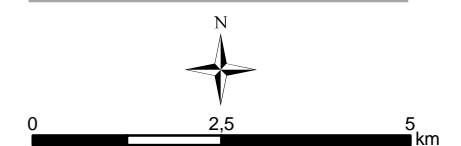


DREAL/Région des Pays de la Loire
Tous droits réservés

Sources : DREAL Pays de la Loire - IGN© SCAN100©, BD TOPO©, BD CARTHAGE© - SDAGE Loire-Bretagne - ONEMA - ONZH - Région Pays de la Loire - DREAL Bretagne, BN, Centre, PC - INPN - CG - CBN - FRC/IFN - INRA/WWF - PNR LAT, SN - CLC - Biotope

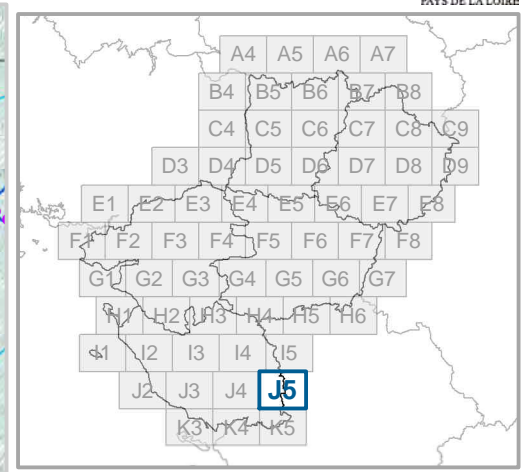
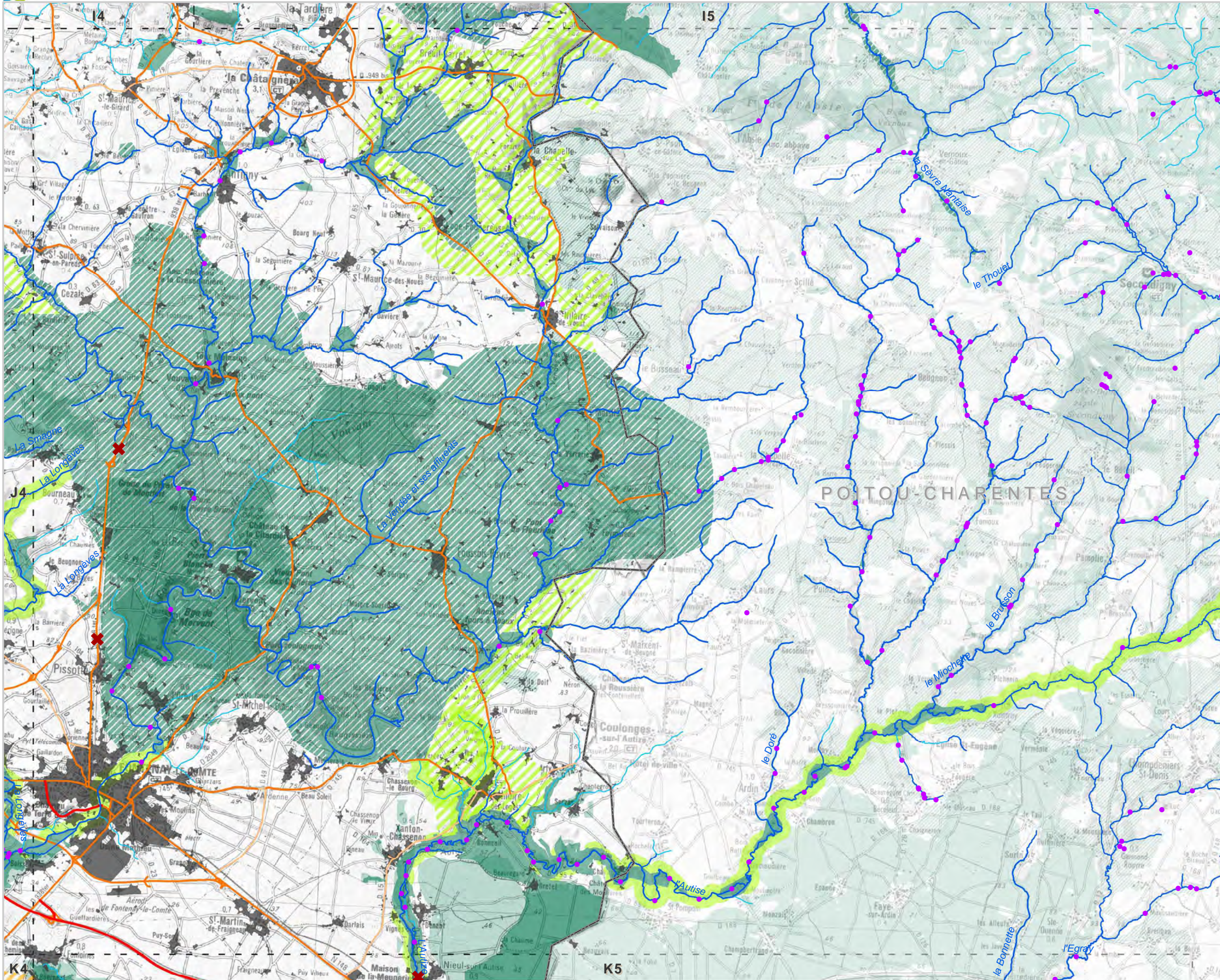


- Réservoirs de biodiversité**
- Sous-trame des milieux aquatiques
 - Sous-trame bocagère
 - Sous-trame boisée, humide, littorale et milieux ouverts patrimoniaux
- Objectifs de remise en bon état des continuités écologiques**
- Corridors écologiques potentiels**
- Non défini
 - A conforter
 - A créer
 - Améliorer les connaissances
 - Cours d'eau corridors
- Territoires corridors**
- Non défini
 - A préserver / à conforter
 - A conforter
- Viaduc
 - Passage à faune
- Fragmentation**
- Éléments fragmentant ponctuels**
- Référentiel des Obstacles à l'Écoulement
- Ruptures aux continuités écologiques**
- ✘ Totale ✘ Partielle ▲ Zone de vigilance
- Éléments fragmentant linéaires**
- Niveau 1 — Niveau 2 — Niveau 3
- Éléments fragmentant surfaciques**
- Tâche urbaine
- Les cartes sont exploitables au 1/100 000^{ème} et ne doivent pas faire l'objet de zoom pour leur interprétation
Réactualisation tous les 6 ans

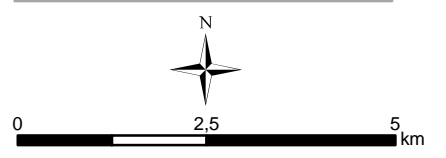


DREAL/Région des Pays de la Loire
Tous droits réservés

Sources : DREAL Pays de la Loire - IGN© SCAN100©, BD TOPO©, BD CARTHAGE© - SDAGE Loire-Bretagne - ONEMA - ONZH - Région Pays de la Loire - DREAL Bretagne, BN, Centre, PC - INPN - CG - CBN - FRC/IFN - INRA/WWF - PNR LAT, SN - CLC - Biotope

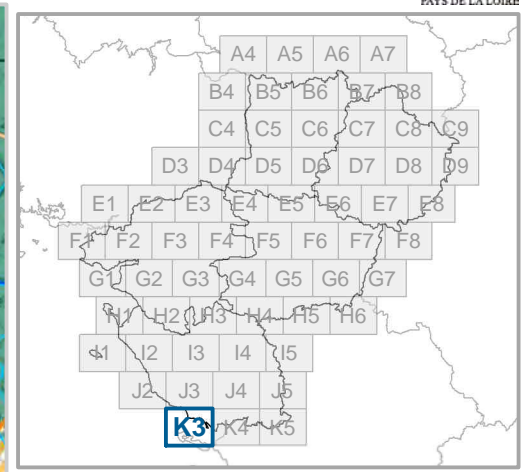


- Réservoirs de biodiversité**
- Sous-trame des milieux aquatiques
 - ▨ Sous-trame bocagère
 - Sous-trame boisée, humide, littorale et milieux ouverts patrimoniaux
- Objectifs de remise en bon état des continuités écologiques**
- Corridors écologiques potentiels
- ▨ Non défini
 - ▨ A conforter
 - ▨ A créer
 - ▨ Améliorer les connaissances
 - Cours d'eau corridors
- Territoires corridors
- ▨ Non défini
 - ▨ A préserver / à conforter
 - ▨ A conforter
- Viaduc • Passage à faune
- Fragmentation**
- Éléments fragmentant ponctuels**
- Référentiel des Obstacles à l'Écoulement
- Ruptures aux continuités écologiques
- ✘ Totale ✘ Partielle ▲ Zone de vigilance
- Éléments fragmentant linéaires**
- Niveau 1 — Niveau 2 — Niveau 3
- Éléments fragmentant surfaciques**
- Tâche urbaine
- Les cartes sont exploitables au 1/100 000^{ème} et ne doivent pas faire l'objet de zoom pour leur interprétation
Réactualisation tous les 6 ans



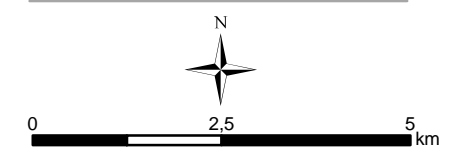
DREAL/Région des Pays de la Loire
Tous droits réservés

Sources : DREAL Pays de la Loire - IGN© SCAN100©, BD TOPO©, BD CARTHAGE© - SDAGE Loire-Bretagne - ONEMA - ONZH - Région Pays de la Loire - DREAL Bretagne, BN, Centre, PC - INPN - CG - CBN - FRC/IFN - INRA/WWF - PNR LAT, SN - CLC - Biotope



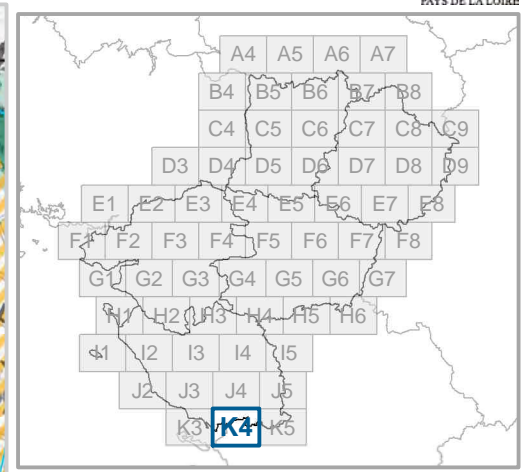
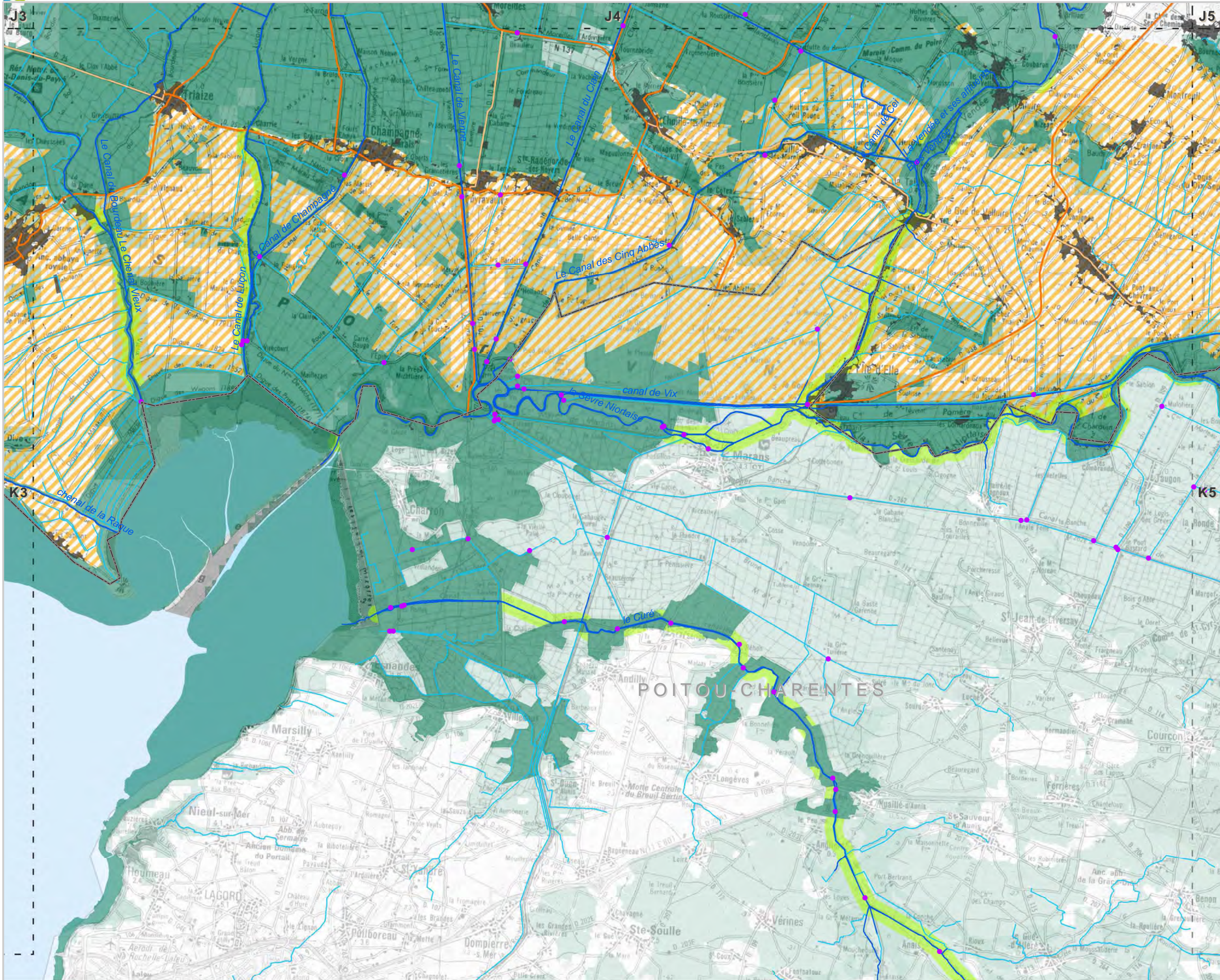
- Réservoirs de biodiversité**
- Sous-trame des milieux aquatiques
 - Sous-trame bocagère
 - Sous-trame boisée, humide, littorale et milieux ouverts patrimoniaux
- Objectifs de remise en bon état des continuités écologiques**
- Corridors écologiques potentiels**
- Non défini
 - A conforter
 - A créer
 - Améliorer les connaissances
 - Cours d'eau corridors
- Territoires corridors**
- Non défini
 - A préserver / à conforter
 - A conforter
- Fragmentation**
- Viaduc
 - Passage à faune
- Éléments fragmentant ponctuels**
- Référentiel des Obstacles à l'Écoulement
- Ruptures aux continuités écologiques**
- Totale
 - Partielle
 - Zone de vigilance
- Éléments fragmentant linéaires**
- Niveau 1
 - Niveau 2
 - Niveau 3
- Éléments fragmentant surfaciques**
- Tâche urbaine

Les cartes sont exploitables au 1/100 000^{ème} et ne doivent pas faire l'objet de zoom pour leur interprétation
Réactualisation tous les 6 ans

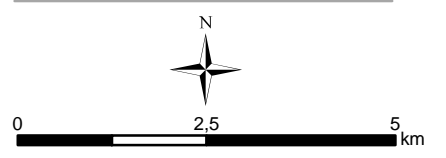


DREAL/Région des Pays de la Loire
Tous droits réservés

Sources : DREAL Pays de la Loire - IGN© SCAN100©, BD TOPO©, BD CARTHAGE© - SDAGE Loire-Bretagne - ONEMA - ONZH - Région Pays de la Loire - DREAL Bretagne, BN, Centre, PC - INPN - CG - CBN - FRC/IFN - INRA/WWF - PNR LAT, SN - CLC - Biotope

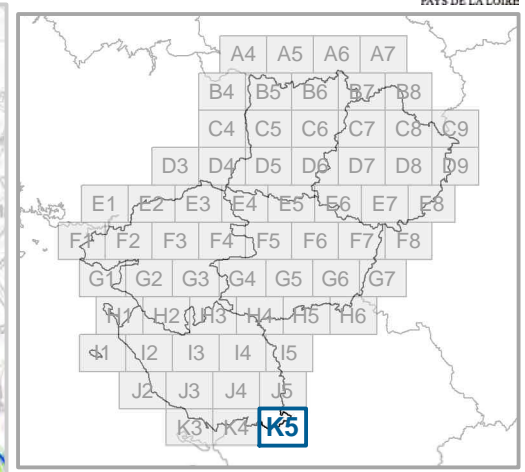
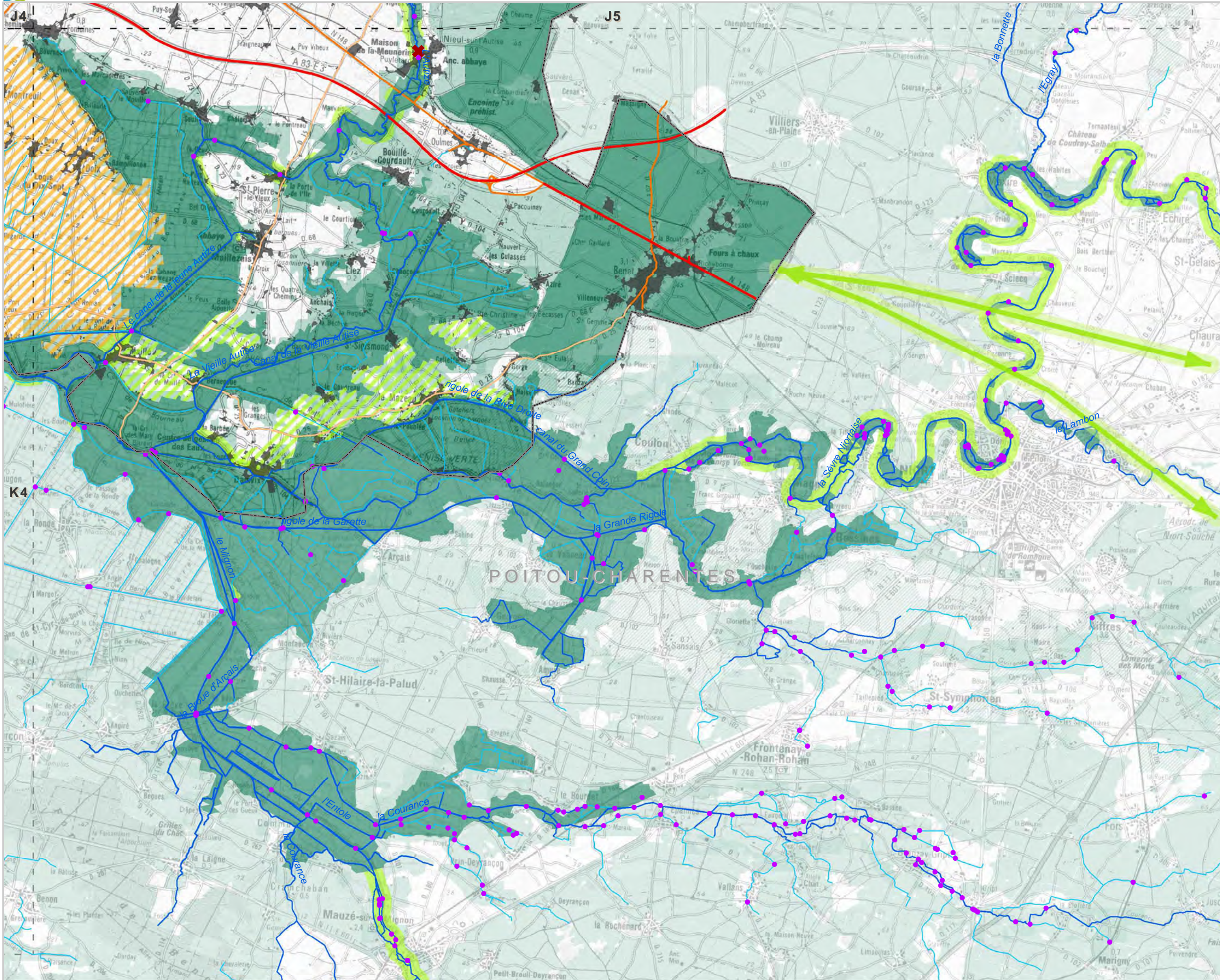


- Réservoirs de biodiversité**
- Sous-trame des milieux aquatiques
 - ▨ Sous-trame bocagère
 - Sous-trame boisée, humide, littorale et milieux ouverts patrimoniaux
- Objectifs de remise en bon état des continuités écologiques**
- Corridors écologiques potentiels
- ▨ Non défini
 - ▨ A conforter
 - ▨ A créer
 - ▨ Améliorer les connaissances
 - Cours d'eau corridors
- Territoires corridors
- ▨ Non défini
 - ▨ A préserver / à conforter
 - ▨ A conforter
- Viaduc
 - Passage à faune
- Fragmentation**
- Éléments fragmentant ponctuels**
- Référentiel des Obstacles à l'Écoulement
- Ruptures aux continuités écologiques
- ✘ Totale
 - ✘ Partielle
 - ▲ Zone de vigilance
- Éléments fragmentant linéaires**
- Niveau 1
 - Niveau 2
 - Niveau 3
- Éléments fragmentant surfaciques**
- Tâche urbaine
- Les cartes sont exploitables au 1/100 000^{ème} et ne doivent pas faire l'objet de zoom pour leur interprétation
Réactualisation tous les 6 ans

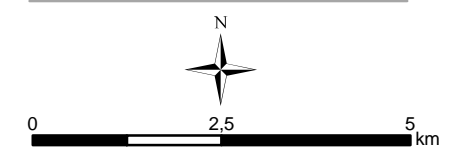


DREAL/Région des Pays de la Loire
Tous droits réservés

Sources : DREAL Pays de la Loire - IGN© SCAN100©, BD TOPO©, BD CARTHAGE© - SDAGE Loire-Bretagne - ONEMA - ONZH - Région Pays de la Loire - DREAL Bretagne, BN, Centre, PC - INPN - CG - CBN - FRC/IFN - INRA/WWF - PNR LAT, SN - CLC - Biotope



- Réservoirs de biodiversité**
- Sous-trame des milieux aquatiques
 - ▨ Sous-trame bocagère
 - Sous-trame boisée, humide, littorale et milieux ouverts patrimoniaux
- Objectifs de remise en bon état des continuités écologiques**
- Corridors écologiques potentiels
- ▨ Non défini
 - ▨ A conforter
 - ▨ A créer
 - ▨ Améliorer les connaissances
 - Cours d'eau corridors
- Territoires corridors
- ▨ Non défini
 - ▨ A préserver / à conforter
 - ▨ A conforter
- Viaduc • Passage à faune
- Fragmentation**
- Éléments fragmentant ponctuels**
- Référentiel des Obstacles à l'Écoulement
- Ruptures aux continuités écologiques
- ✕ Totale ✕ Partielle ▲ Zone de vigilance
- Éléments fragmentant linéaires**
- Niveau 1 — Niveau 2 — Niveau 3
- Éléments fragmentant surfaciques**
- Tâche urbaine
- Les cartes sont exploitables au 1/100 000^{ème} et ne doivent pas faire l'objet de zoom pour leur interprétation
Réactualisation tous les 6 ans



DREAL/Région des Pays de la Loire
Tous droits réservés

Sources : DREAL Pays de la Loire - IGN© SCAN100©, BD TOPO©, BD CARTHAGE© - SDAGE Loire-Bretagne - ONEMA - ONZH - Région Pays de la Loire - DREAL Bretagne, BN, Centre, PC - INPN - CG - CBN - FRC/IFN - INRA/WWF - PNR LAT, SN - CLC - Biotope