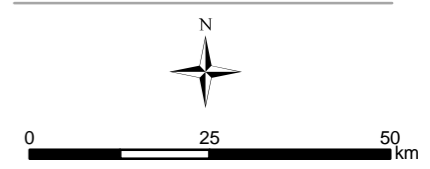




Les cartes sont exploitables au 1/100 000^{ème}
et ne doivent pas faire l'objet de zoom
pour leur interprétation
Réactualisation tous les 6 ans

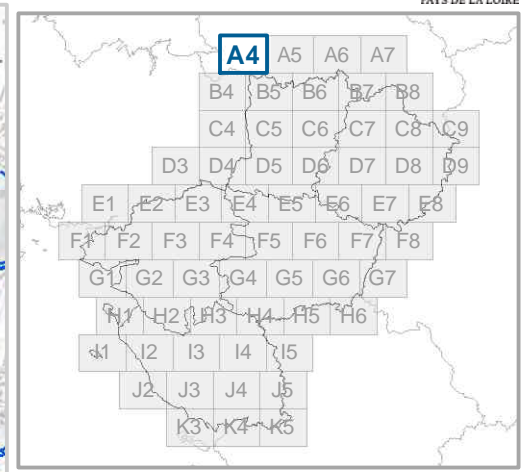
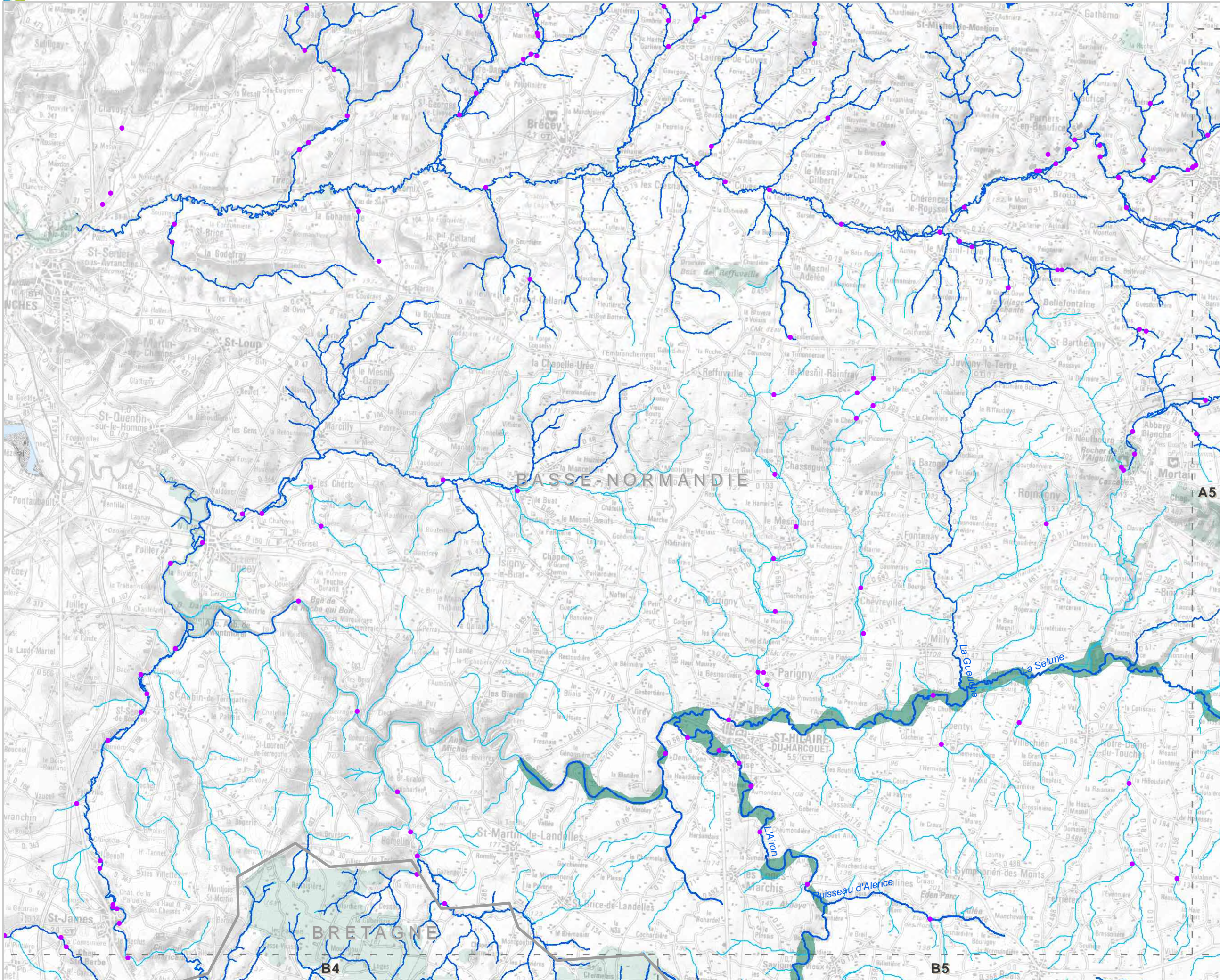


DREAL/Région des Pays de la Loire
Tous droits réservés

Sources : IGN® BD CARTO© - fond : ASTER DEM - Biotope

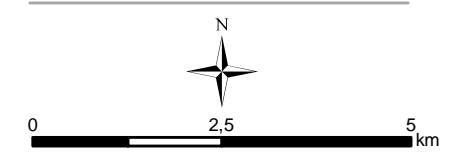
Réalisation : Biotope
Avril 2014





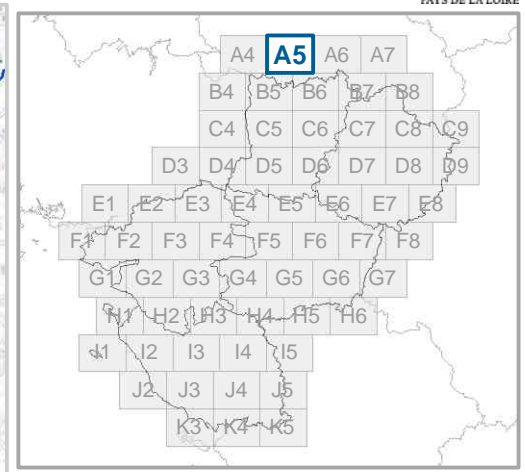
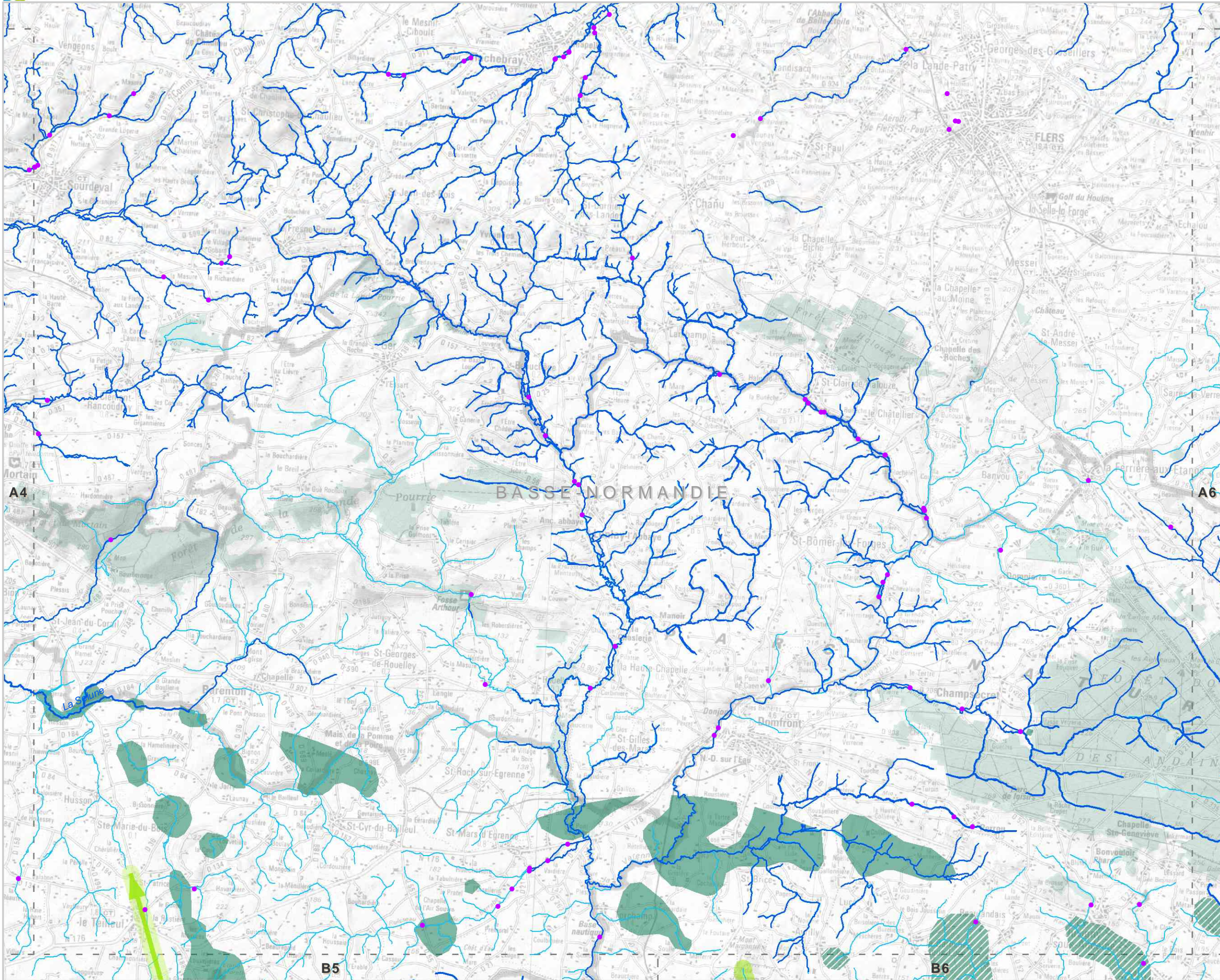
- Réservoirs de biodiversité**
- Sous-trame des milieux aquatiques
 - ▨ Sous-trame bocagère
 - Sous-trame boisée, humide, littorale et milieux ouverts patrimoniaux
- Corridors écologiques potentiels**
- Cours d'eau corridors
 - ▨ Territoire corridor
 - ▨ Corridor écologique potentiel
 - ◀▶ Corridor écologique potentiel
- Fragmentation**
- Éléments fragmentant ponctuels**
- Référentiel des Obstacles à l'Écoulement
 - ✖ Ruptures aux continuités écologiques
 - ✖ Totale ✖ Partielle ▲ Zone de vigilance
- Éléments fragmentant linéaires**
- Niveau 1
 - Niveau 2
 - Niveau 3
- Éléments fragmentant surfaciques**
- Tâche urbaine

Les cartes sont exploitables au 1/100 000^{ème}
et ne doivent pas faire l'objet de zoom
pour leur interprétation
Réactualisation tous les 6 ans



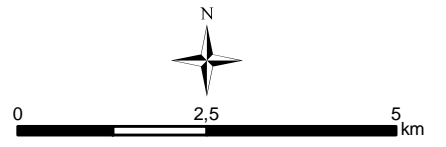
DREAL/Région des Pays de la Loire
Tous droits réservés

Sources : DREAL Pays de la Loire - IGN © SCAN100©,
BD TOPO©, BD CARTHAGE© - SDAGE Loire-Bretagne
- ONEMA - ONZH - Région Pays de la Loire
- DREAL Bretagne, BN, Centre, PC - INPN - CG - CBN
- FRC/IFN - INRA/WWF - PNR LAT, SN - CLC - Biotope



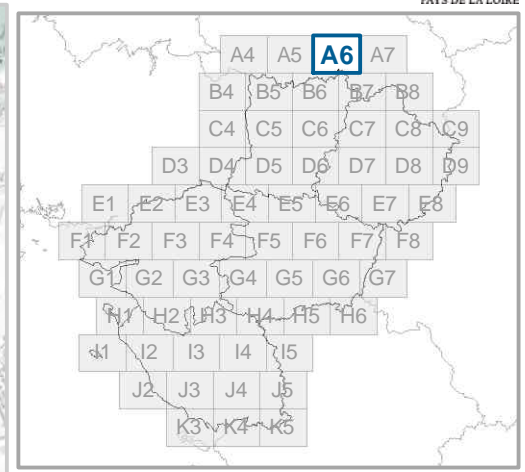
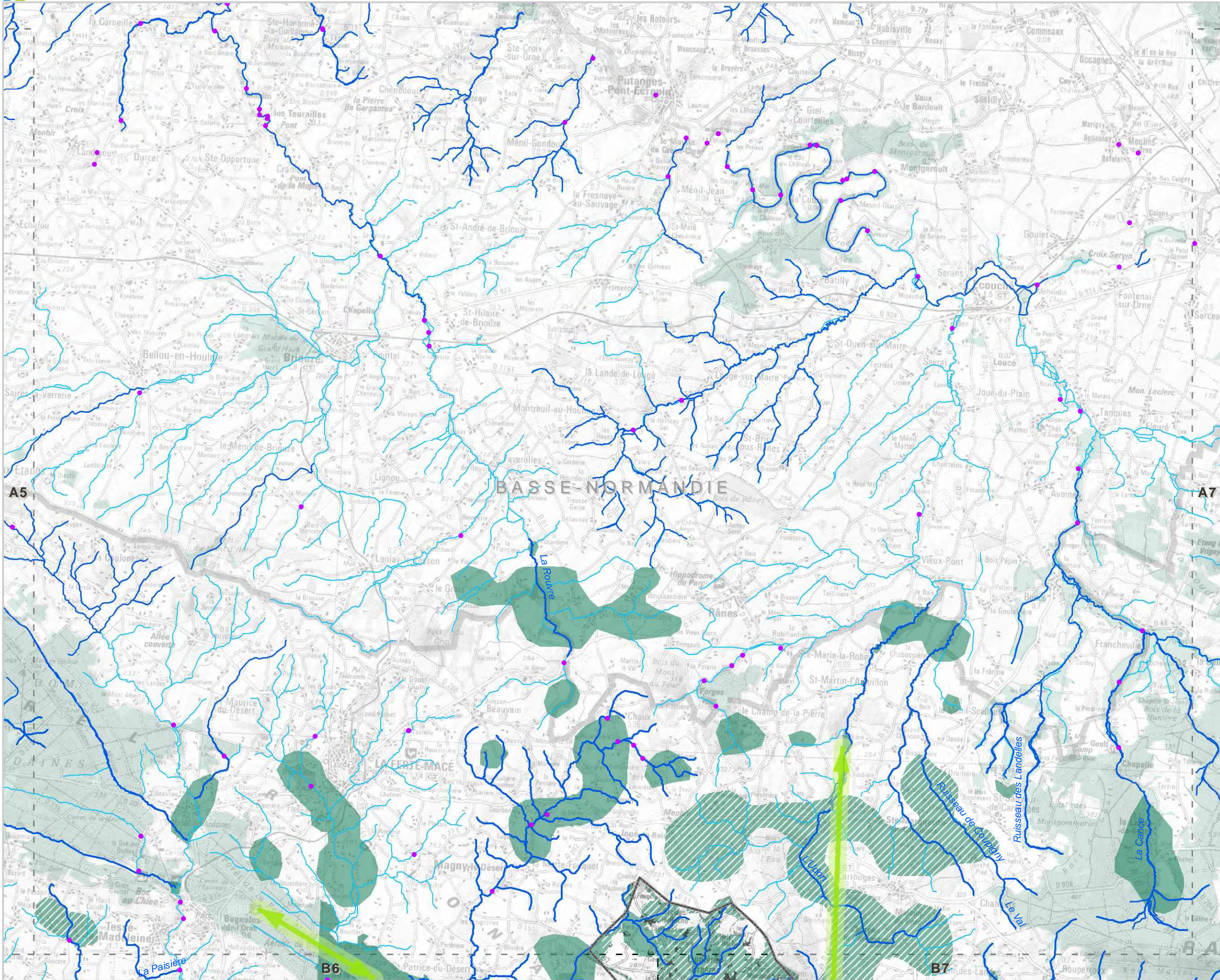
- Réservoirs de biodiversité**
 - Sous-trame des milieux aquatiques
 - Sous-trame bocagère
 - Sous-trame boisée, humide, littorale et milieux ouverts patrimoniaux
- Corridors écologiques potentiels**
 - Cours d'eau corridors
 - Territoire corridor
 - Corridor écologique potentiel
 - Corridor écologique potentiel
- Fragmentation**
 - Éléments fragmentant ponctuels**
 - Référentiel des Obstacles à l'Écoulement
 - Ruptures aux continuités écologiques Totale
 - Ruptures aux continuités écologiques Partielle
 - Zone de vigilance
 - Éléments fragmentant linéaires**
 - Niveau 1
 - Niveau 2
 - Niveau 3
 - Éléments fragmentant surfaciques**
 - Tâche urbaine

Les cartes sont exploitables au 1/100 000^{ème}
et ne doivent pas faire l'objet de zoom
pour leur interprétation
Réactualisation tous les 6 ans



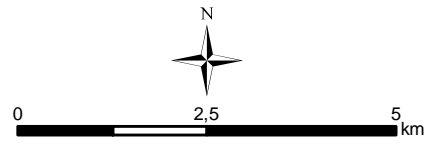
DREAL/Région des Pays de la Loire
Tous droits réservés

Sources : DREAL Pays de la Loire - IGN © SCAN100©, BD TOPO©, BD CARTHAGE© - SDAGE Loire-Bretagne - ONEMA - ONZH - Région Pays de la Loire - DREAL Bretagne, BN, Centre, PC - INPN - CG - CBN - FRC/IFN - INRA/WWF - PNR LAT, SN - CLC - Biotope



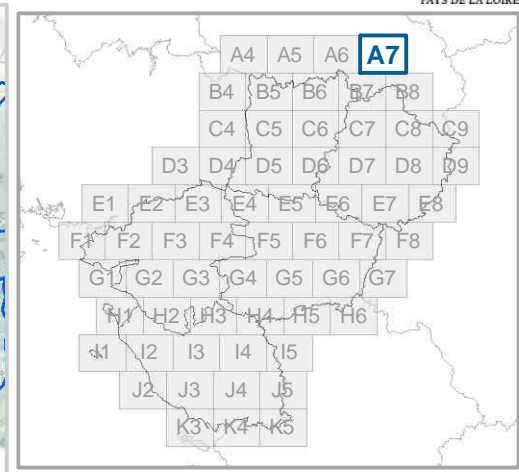
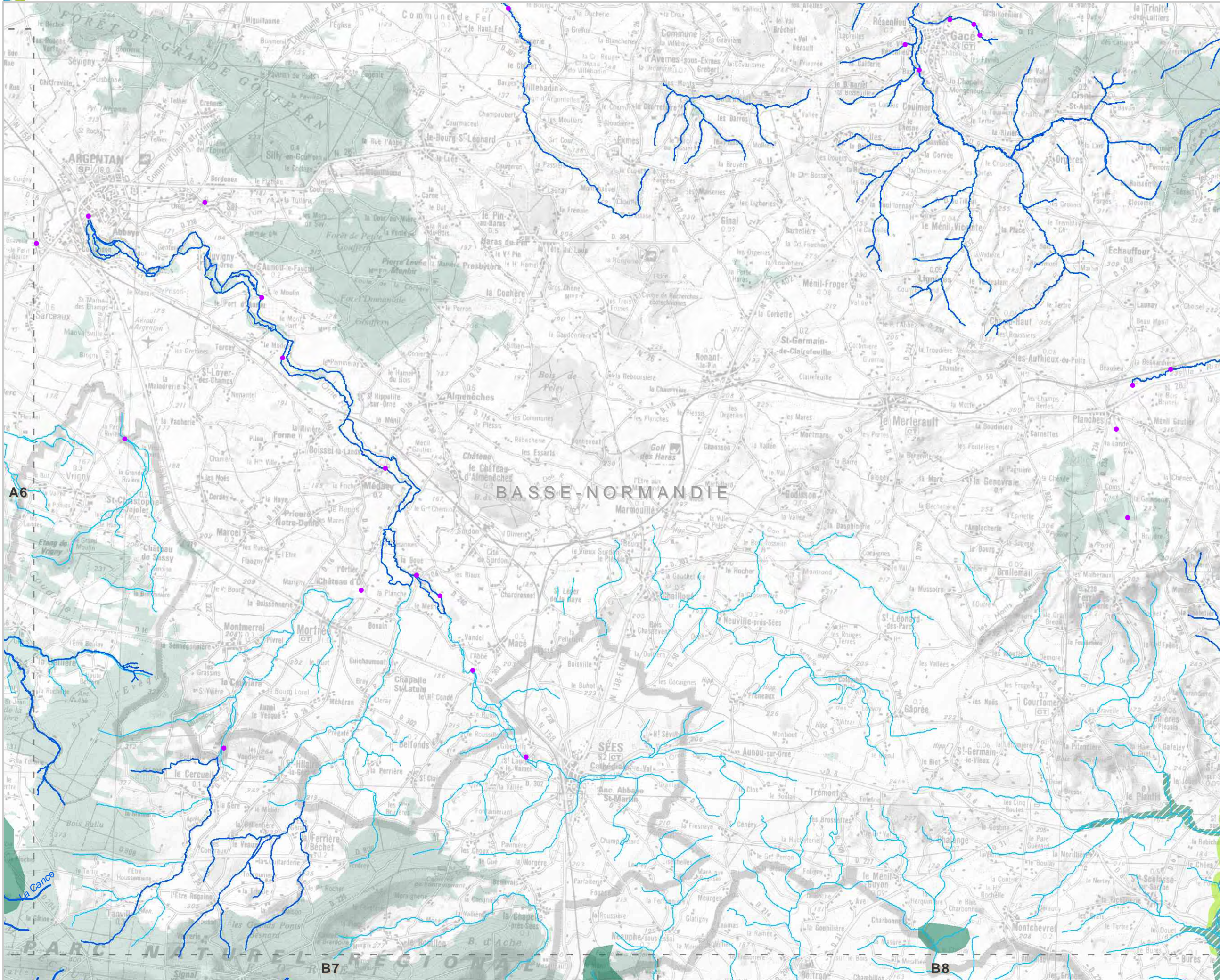
- Réservoirs de biodiversité**
- Sous-trame des milieux aquatiques
 - ▨ Sous-trame bocagère
 - Sous-trame boisée, humide, littorale et milieux ouverts patrimoniaux
- Corridors écologiques potentiels**
- Cours d'eau corridors
 - ▨ Territoire corridor
 - Corridor écologique potentiel
 - ◀▶ Corridor écologique potentiel
- Fragmentation**
- Éléments fragmentant ponctuels**
- Référentiel des Obstacles à l'Écoulement
 - ✖ Ruptures aux continuités écologiques Totale
 - ✘ Ruptures aux continuités écologiques Partielle
 - ▲ Zone de vigilance
- Éléments fragmentant linéaires**
- Niveau 1
 - Niveau 2
 - Niveau 3
- Éléments fragmentant surfaciques**
- Tâche urbaine

Les cartes sont exploitables au 1/100 000^{ème} et ne doivent pas faire l'objet de zoom pour leur interprétation
Réactualisation tous les 6 ans



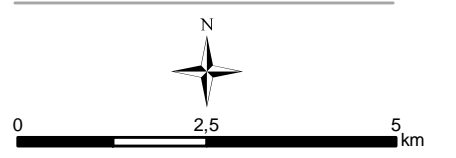
DREAL/Région des Pays de la Loire
Tous droits réservés

Sources : DREAL Pays de la Loire - IGN © SCAN100©, BD TOPO©, BD CARTHAGE© - SDAGE Loire-Bretagne - ONEMA - ONZH - Région Pays de la Loire - DREAL Bretagne, BN, Centre, PC - INPN - CG - CBN - FRC/IFN - INRA/WWF - PNR LAT, SN - CLC - Biotope



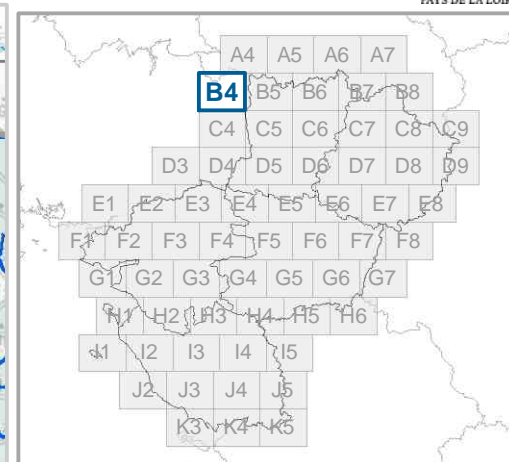
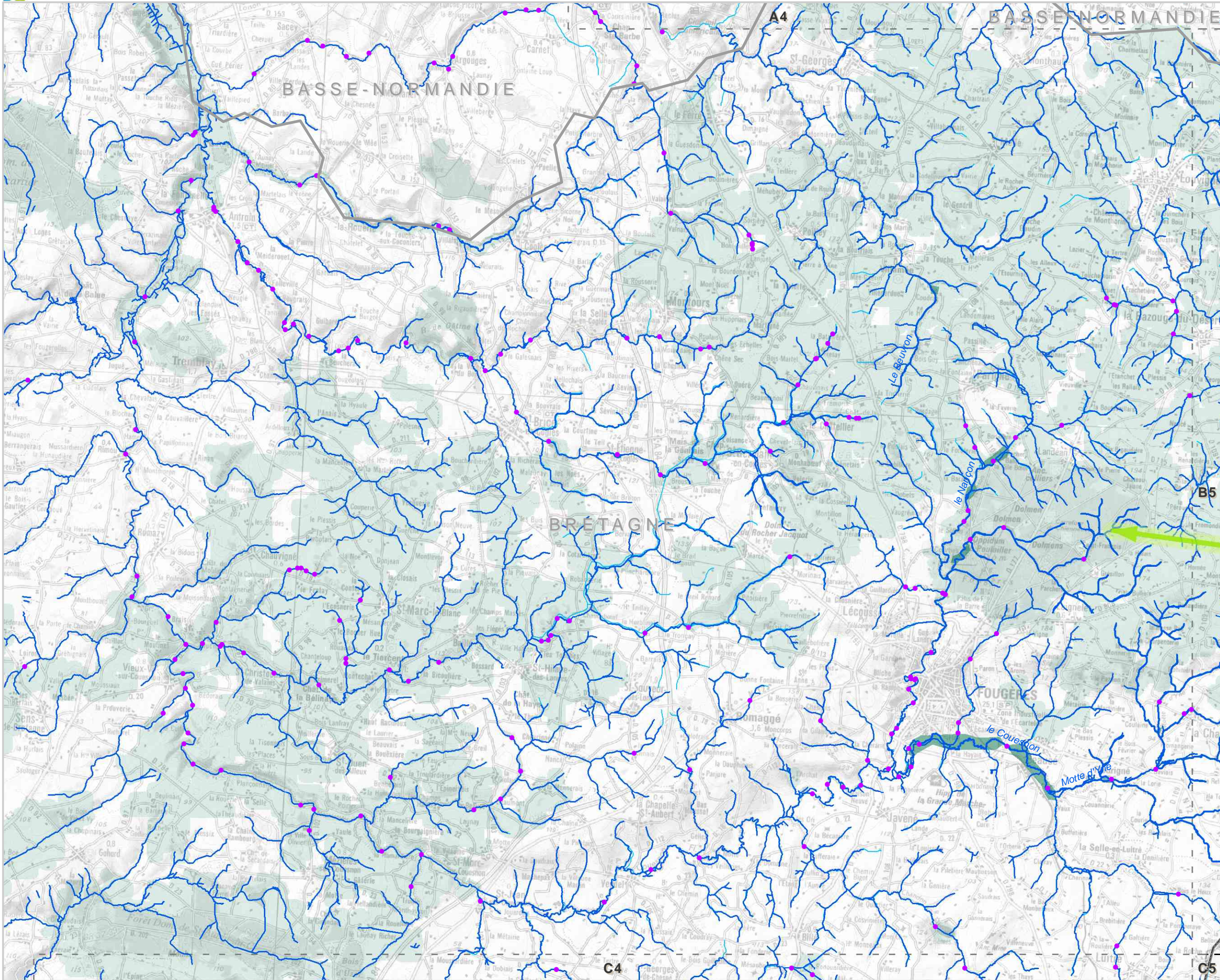
- Réservoirs de biodiversité**
- Sous-trame des milieux aquatiques
 - ▨ Sous-trame bocagère
 - Sous-trame boisée, humide, littorale et milieux ouverts patrimoniaux
- Corridors écologiques potentiels**
- Cours d'eau corridors
 - ▨ Territoire corridor
 - ▨ Corridor écologique potentiel
 - ◀▶ Corridor écologique potentiel
- Fragmentation**
- Éléments fragmentant ponctuels**
- Référentiel des Obstacles à l'Écoulement
 - ✖ Totale ✂ Partielle ▲ Zone de vigilance
- Éléments fragmentant linéaires**
- Niveau 1
 - Niveau 2
 - Niveau 3
- Éléments fragmentant surfaciques**
- Tâche urbaine

Les cartes sont exploitables au 1/100 000^{ème} et ne doivent pas faire l'objet de zoom pour leur interprétation
Réactualisation tous les 6 ans



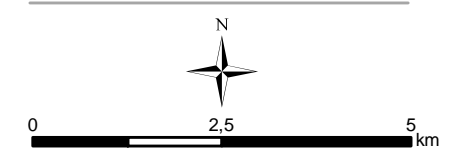
DREAL/Région des Pays de la Loire
Tous droits réservés

Sources : DREAL Pays de la Loire - IGN © SCAN100©, BD TOPO©, BD CARTHAGE© - SDAGE Loire-Bretagne - ONEMA - ONZH - Région Pays de la Loire - DREAL Bretagne, BN, Centre, PC - INPN - CG - CBN - FRC/IFN - INRA/WWF - PNR LAT, SN - CLC - Biotope



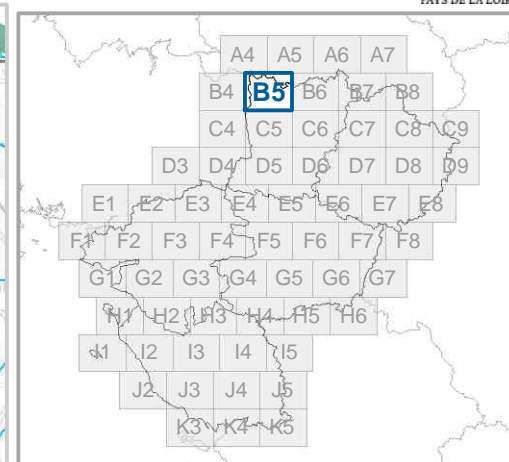
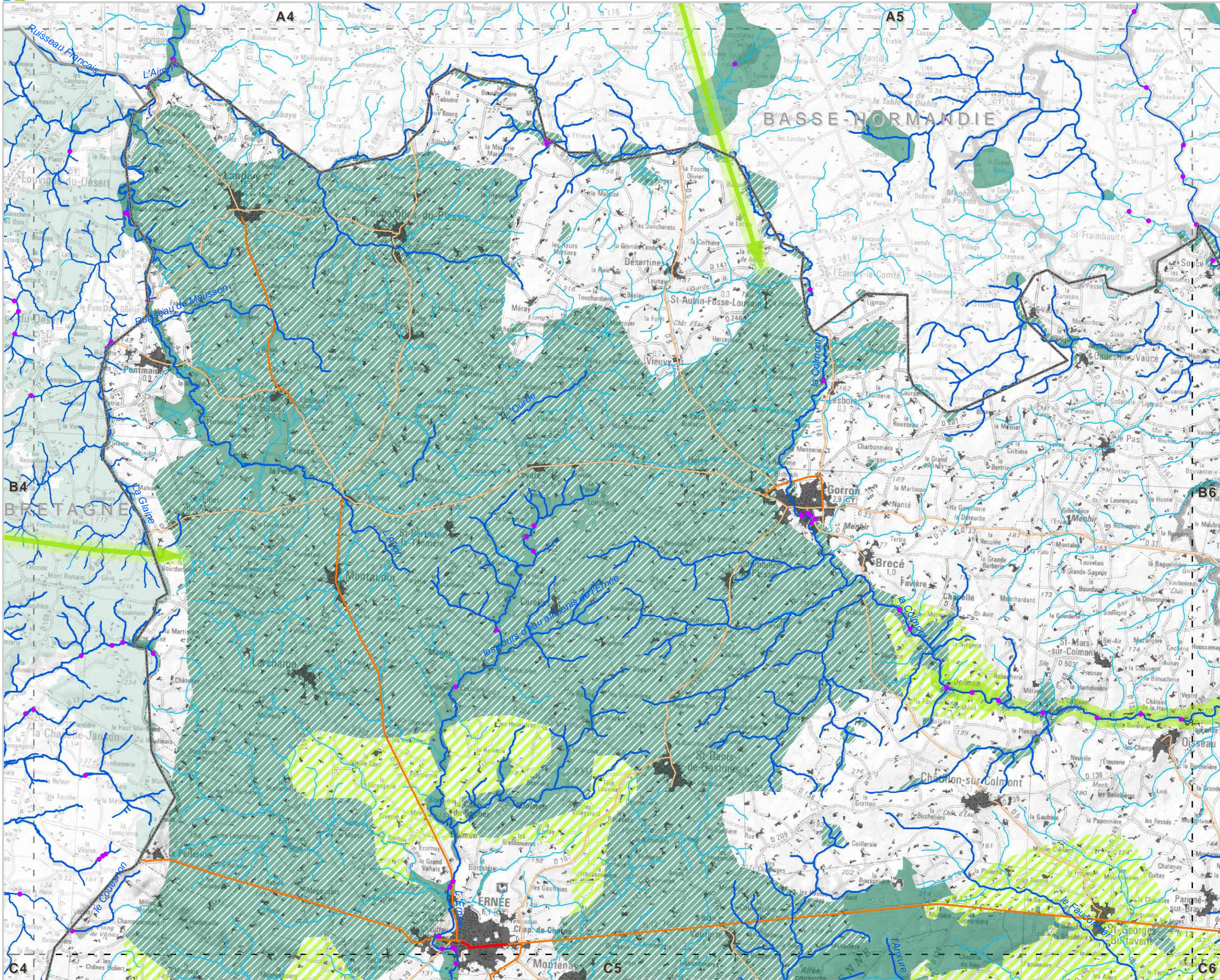
- Réservoirs de biodiversité**
- Sous-trame des milieux aquatiques
 - Sous-trame bocagère
 - Sous-trame boisée, humide, littorale et milieux ouverts patrimoniaux
- Corridors écologiques potentiels**
- Cours d'eau corridors
 - Territoire corridor
 - Corridor écologique potentiel
 - Corridor écologique potentiel
- Fragmentation**
- Éléments fragmentant ponctuels**
- Référentiel des Obstacles à l'Écoulement
- Ruptures aux continuités écologiques
- ✘ Totale ✘ Partielle ▲ Zone de vigilance
- Éléments fragmentant linéaires**
- Niveau 1
 - Niveau 2
 - Niveau 3
- Éléments fragmentant surfaciques**
- Tâche urbaine

Les cartes sont exploitables au 1/100 000^{ème}
et ne doivent pas faire l'objet de zoom
pour leur interprétation
Réactualisation tous les 6 ans



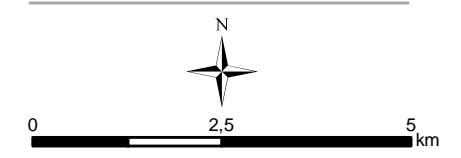
DREAL/Région des Pays de la Loire
Tous droits réservés

Sources : DREAL Pays de la Loire - IGN © SCAN100©,
BD TOPO©, BD CARTHAGE© - SDAGE Loire-Bretagne
- ONEMA - ONZH - Région Pays de la Loire
- DREAL Bretagne, BN, Centre, PC - INPN - CG - CBN
- FRC/IFN - INRA/WWF - PNR LAT, SN - CLC - Biotope



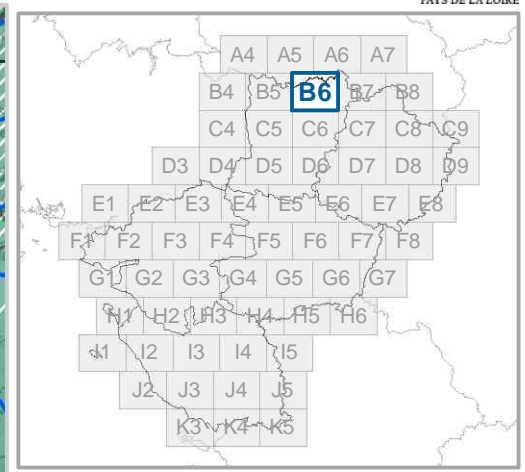
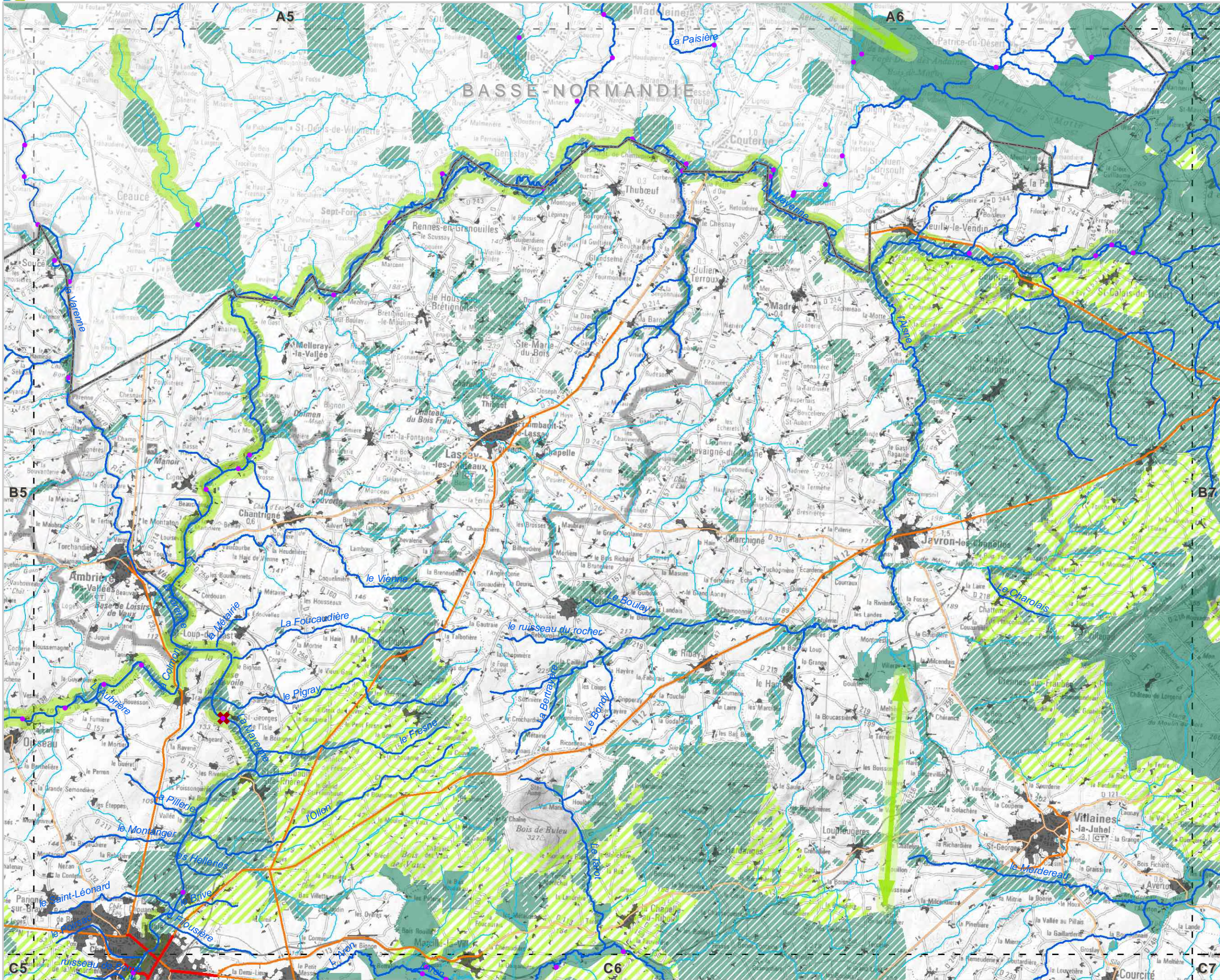
- Réservoirs de biodiversité**
- Cours d'eau corridors
 - ▨ Sous-trame bocagère
 - Sous-trame boisée, humide, littorale et milieux ouverts patrimoniaux
- Corridors écologiques potentiels**
- Cours d'eau corridors
 - ▨ Territoire corridor
 - ➡ Corridor écologique potentiel
- Fragmentation**
- Éléments fragmentant ponctuels**
- Référentiel des Obstacles à l'Écoulement
 - ✖ Ruptures aux continuités écologiques
 - ✖ Totale ✖ Partielle ▲ Zone de vigilance
- Éléments fragmentant linéaires**
- Niveau 1
 - Niveau 2
 - Niveau 3
- Éléments fragmentant surfaciques**
- Tâche urbaine

Les cartes sont exploitables au 1/100 000^{ème} et ne doivent pas faire l'objet de zoom pour leur interprétation
Réactualisation tous les 6 ans



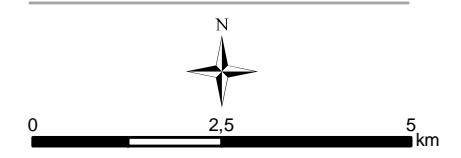
DREAL/Région des Pays de la Loire
Tous droits réservés

Sources : DREAL Pays de la Loire - IGN © SCAN100©, BD TOPO©, BD CARTHAGE© - SDAGE Loire-Bretagne - ONEMA - ONZH - Région Pays de la Loire - DREAL Bretagne, BN, Centre, PC - INPN - CG - CBN - FRC/IFN - INRA/WWF - PNR LAT, SN - CLC - Biotope



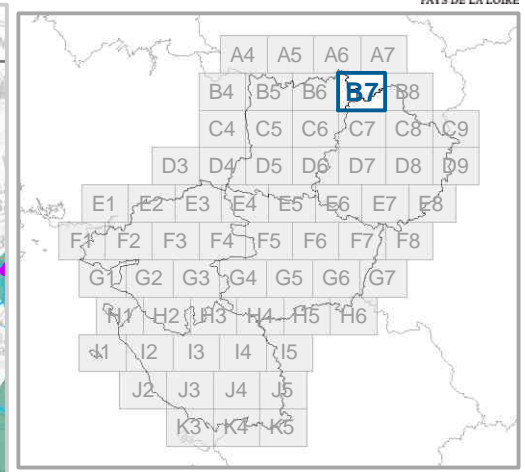
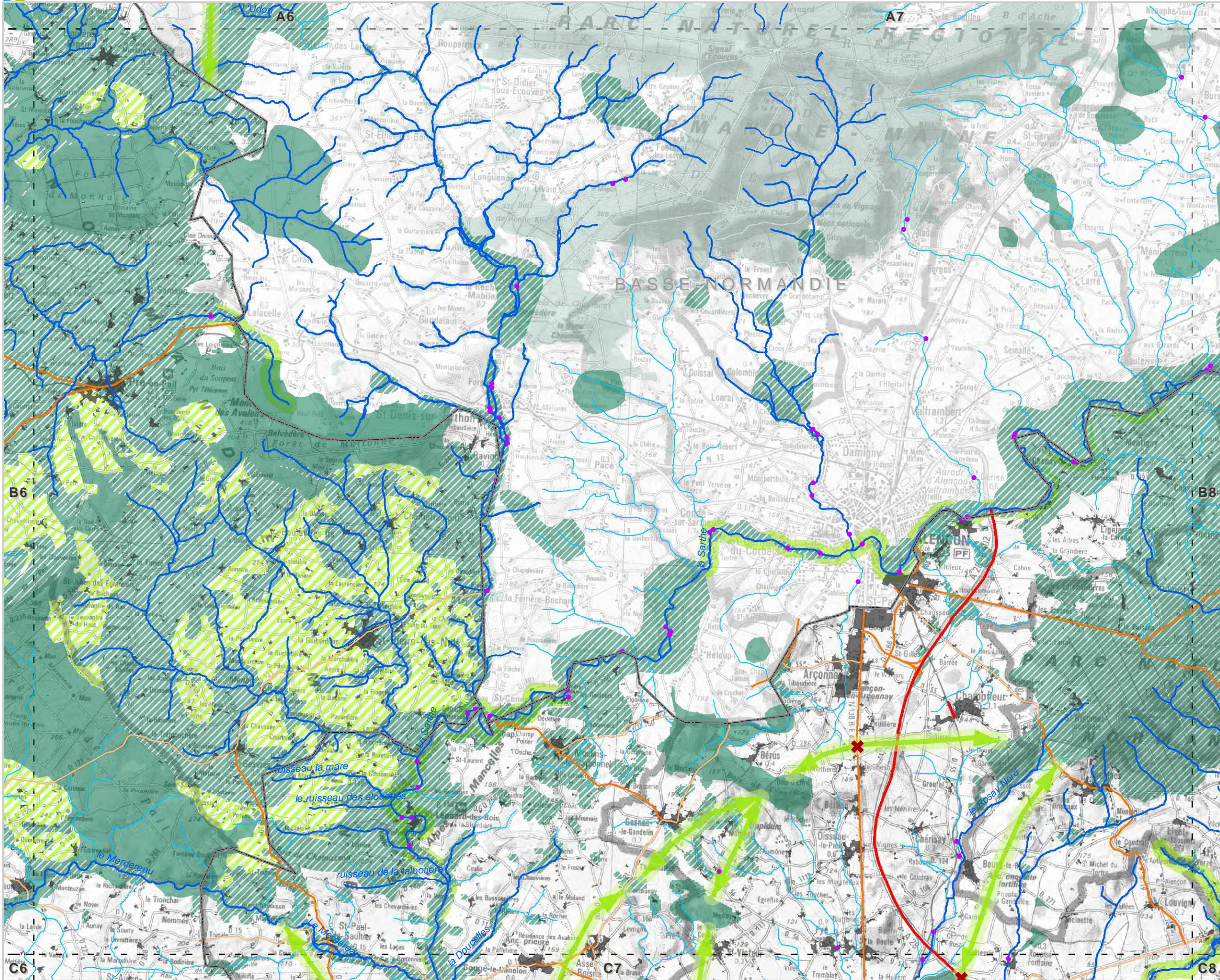
- Réservoirs de biodiversité**
- Sous-trame des milieux aquatiques
 - ▨ Sous-trame bocagère
 - Sous-trame boisée, humide, littorale et milieux ouverts patrimoniaux
- Corridors écologiques potentiels**
- Cours d'eau corridors
 - ▨ Territoire corridor
 - ▨ Corridor écologique potentiel
 - ▨ Corridor écologique potentiel
- Fragmentation**
- Éléments fragmentant ponctuels**
- Référentiel des Obstacles à l'Écoulement
 - ✖ Ruptures aux continuités écologiques
 - ✖ Totale ✖ Partielle ▲ Zone de vigilance
- Éléments fragmentant linéaires**
- Niveau 1
 - Niveau 2
 - Niveau 3
- Éléments fragmentant surfaciques**
- Tâche urbaine

Les cartes sont exploitables au 1/100 000^{ème} et ne doivent pas faire l'objet de zoom pour leur interprétation
Réactualisation tous les 6 ans



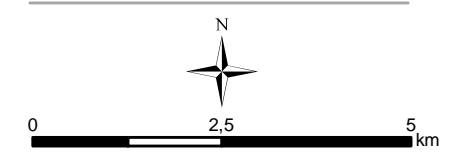
DREAL/Région des Pays de la Loire
Tous droits réservés

Sources : DREAL Pays de la Loire - IGN © SCAN100©, BD TOPO©, BD CARTHAGE© - SDAGE Loire-Bretagne - ONEMA - ONZH - Région Pays de la Loire - DREAL Bretagne, BN, Centre, PC - INPN - CG - CBN - FRC/IFN - INRA/WWF - PNR LAT, SN - CLC - Biotope



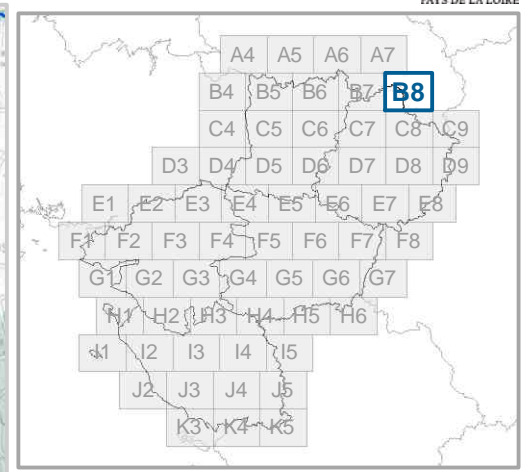
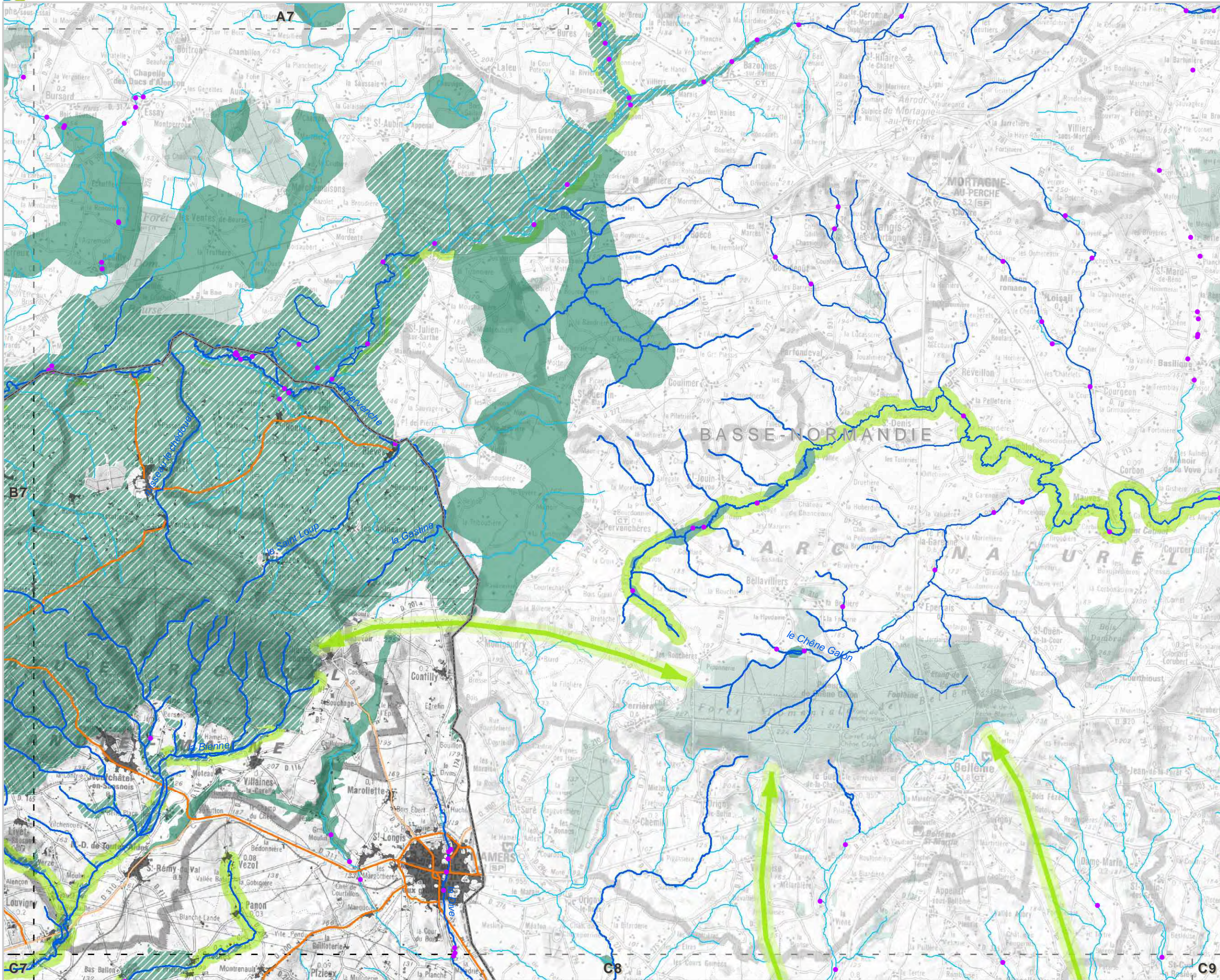
- Réservoirs de biodiversité**
- Sous-trame des milieux aquatiques
 - ▨ Sous-trame bocagère
 - Sous-trame boisée, humide, littorale et milieux ouverts patrimoniaux
- Corridors écologiques potentiels**
- Cours d'eau corridors
 - ▨ Territoire corridor
 - ▨ Corridor écologique potentiel
 - ▨ Corridor écologique potentiel
- Fragmentation**
- Éléments fragmentant ponctuels**
- Référentiel des Obstacles à l'Écoulement
 - ✖ Ruptures aux continuités écologiques
 - ✖ Totale ✖ Partielle ▲ Zone de vigilance
- Éléments fragmentant linéaires**
- Niveau 1
 - Niveau 2
 - Niveau 3
- Éléments fragmentant surfaciques**
- Tâche urbaine

Les cartes sont exploitables au 1/100 000^{ème} et ne doivent pas faire l'objet de zoom pour leur interprétation
Réactualisation tous les 6 ans



DREAL/Région des Pays de la Loire
Tous droits réservés

Sources : DREAL Pays de la Loire - IGN © SCAN100©, BD TOPO©, BD CARTHAGE© - SDAGE Loire-Bretagne - ONEMA - ONZH - Région Pays de la Loire - DREAL Bretagne, BN, Centre, PC - INPN - CG - CBN - FRC/IFN - INRA/WWF - PNR LAT, SN - CLC - Biotope



- Réservoirs de biodiversité**
- Sous-trame des milieux aquatiques
 - ▨ Sous-trame bocagère
 - Sous-trame boisée, humide, littorale et milieux ouverts patrimoniaux

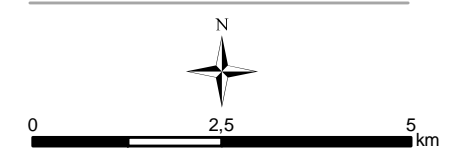
- Corridors écologiques potentiels**
- Cours d'eau corridors
 - ▨ Territoire corridor
 - ▨ Corridor écologique potentiel
 - ▨ Corridor écologique potentiel

- Fragmentation**
- Éléments fragmentant ponctuels**
- Référentiel des Obstacles à l'Écoulement
 - ✖ Totale ✘ Partielle ▲ Zone de vigilance

- Éléments fragmentant linéaires**
- Niveau 1
 - Niveau 2
 - Niveau 3

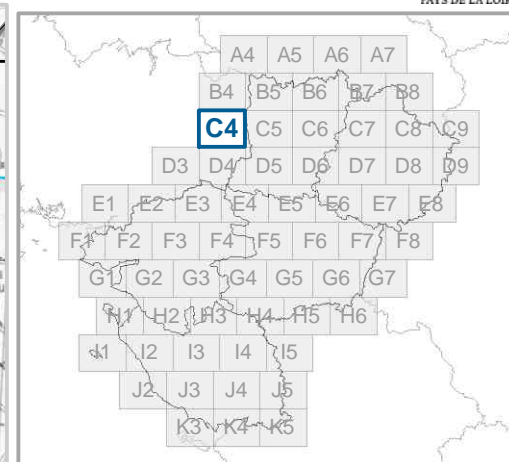
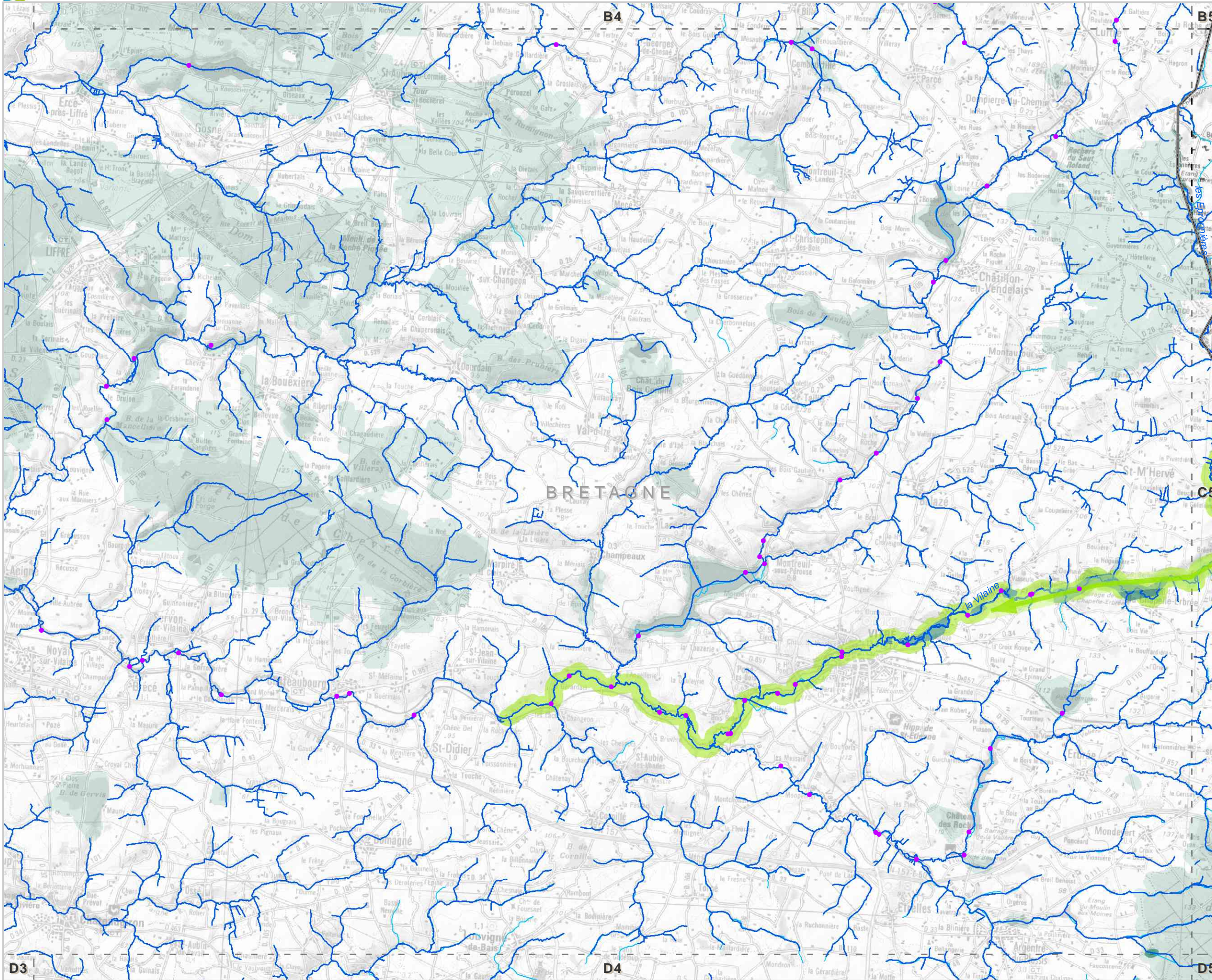
- Éléments fragmentant surfaciques**
- Tâche urbaine

Les cartes sont exploitables au 1/100 000^{ème} et ne doivent pas faire l'objet de zoom pour leur interprétation
Réactualisation tous les 6 ans



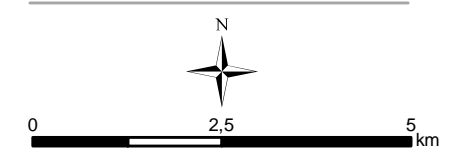
DREAL/Région des Pays de la Loire
Tous droits réservés

Sources : DREAL Pays de la Loire - IGN © SCAN100©, BD TOPO©, BD CARTHAGE© - SDAGE Loire-Bretagne - ONEMA - ONZH - Région Pays de la Loire - DREAL Bretagne, BN, Centre, PC - INPN - CG - CBN - FRC/IFN - INRA/WWF - PNR LAT, SN - CLC - Biotope



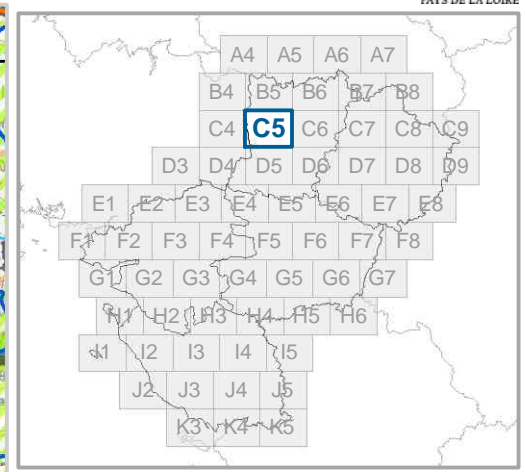
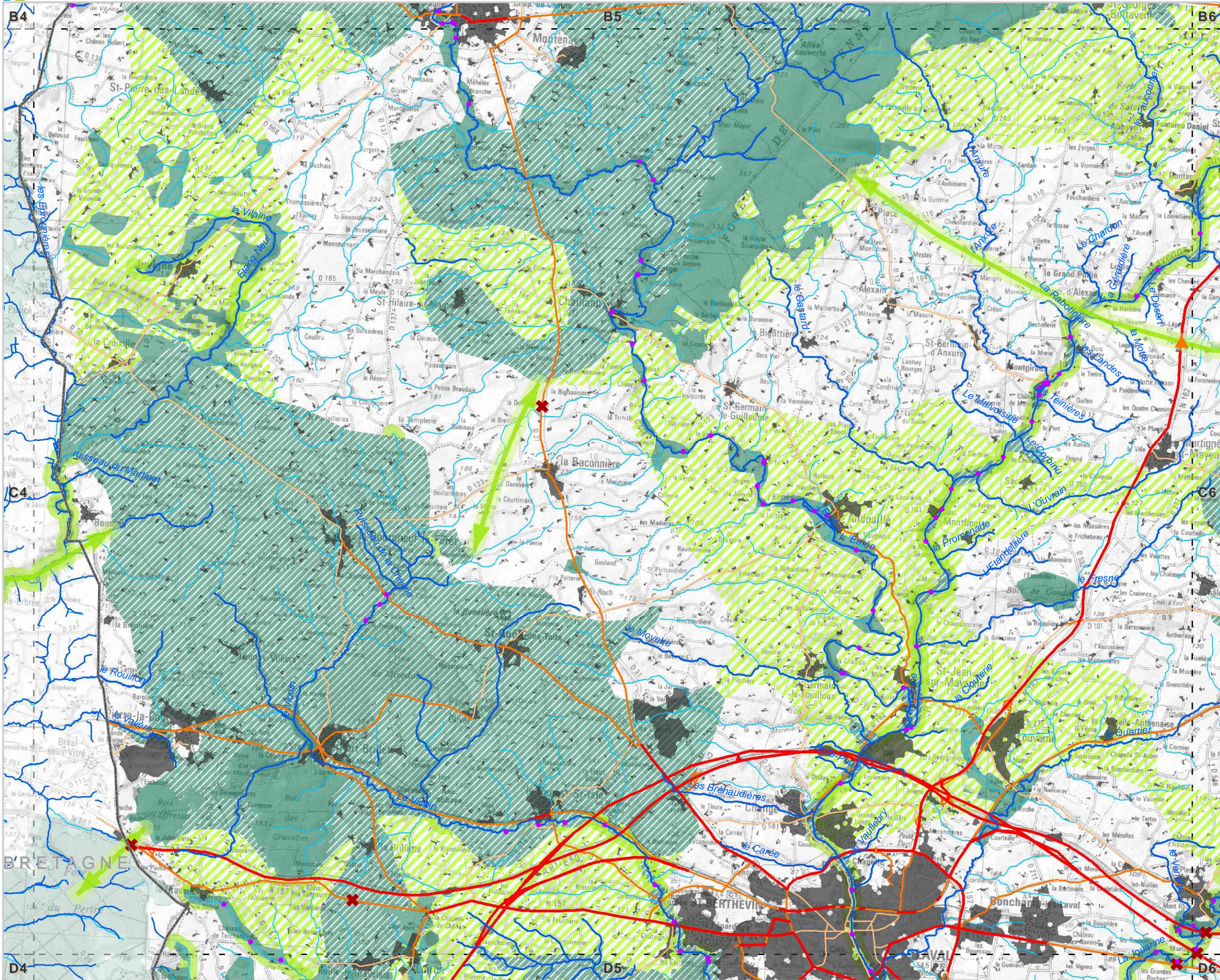
- Réservoirs de biodiversité**
- Sous-trame des milieux aquatiques
 - Sous-trame bocagère
 - Sous-trame boisée, humide, littorale et milieux ouverts patrimoniaux
- Corridors écologiques potentiels**
- Cours d'eau corridors
 - Territoire corridor
 - Corridor écologique potentiel
 - Corridor écologique potentiel
- Fragmentation**
- Éléments fragmentant ponctuels**
- Référentiel des Obstacles à l'Écoulement
- Ruptures aux continuités écologiques
- Totale
 - Partielle
 - Zone de vigilance
- Éléments fragmentant linéaires**
- Niveau 1
 - Niveau 2
 - Niveau 3
- Éléments fragmentant surfaciques**
- Tâche urbaine

Les cartes sont exploitables au 1/100 000^{ème} et ne doivent pas faire l'objet de zoom pour leur interprétation
Réactualisation tous les 6 ans



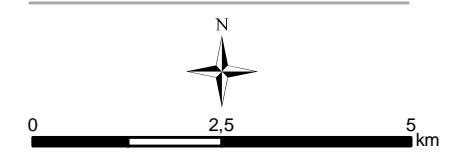
DREAL/Région des Pays de la Loire
Tous droits réservés

Sources : DREAL Pays de la Loire - IGN© SCAN100©, BD TOPO©, BD CARTHAGE© - SDAGE Loire-Bretagne - ONEMA - ONZH - Région Pays de la Loire - DREAL Bretagne, BN, Centre, PC - INPN - CG - CBN - FRC/IFN - INRA/WWF - PNR LAT, SN - CLC - Biotope



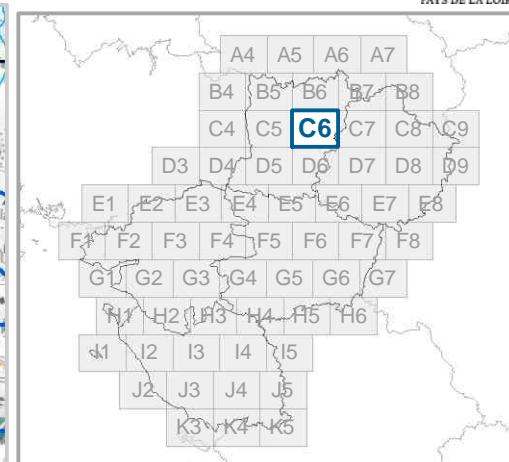
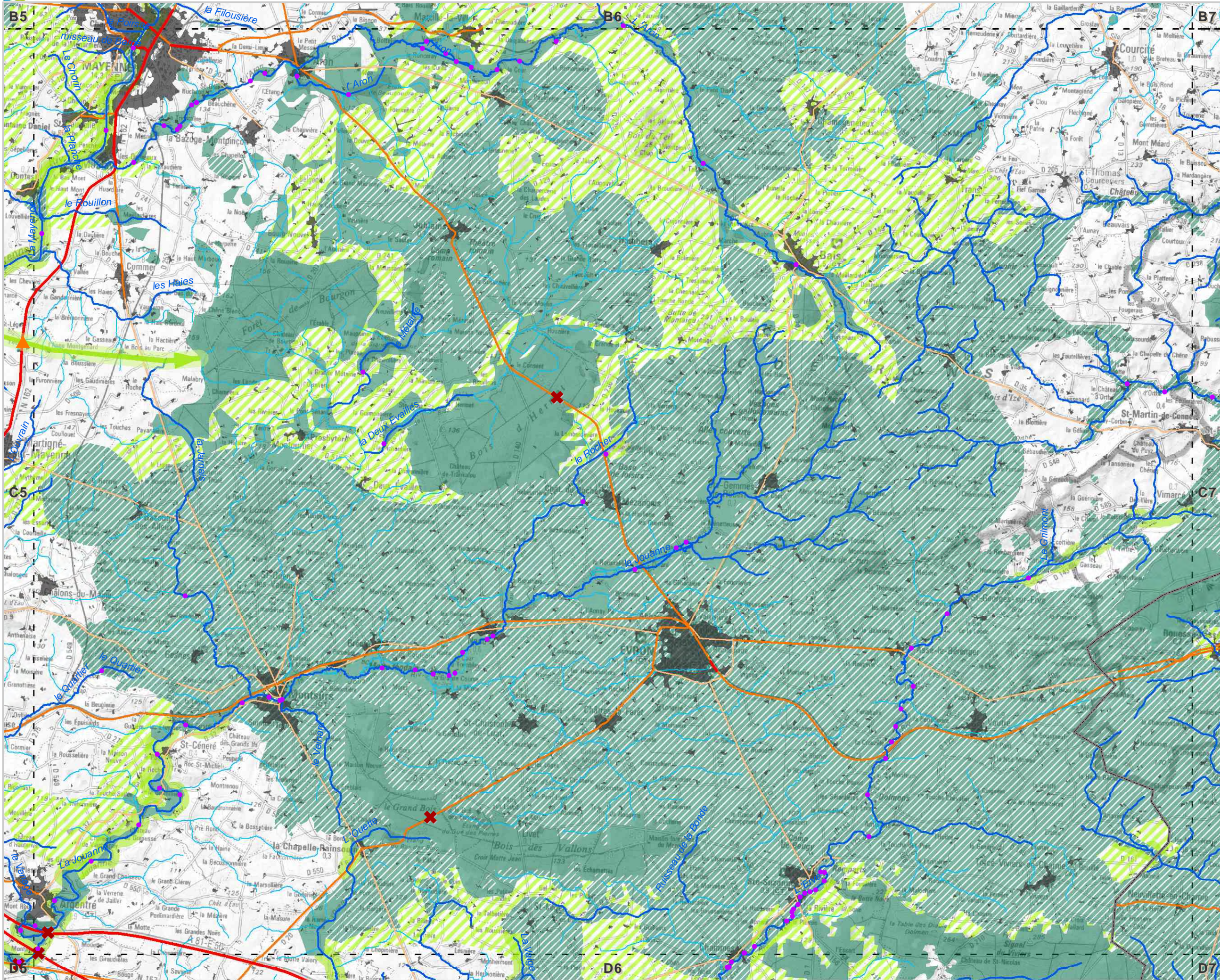
- Réservoirs de biodiversité**
- Sous-trame des milieux aquatiques
 - Sous-trame bocagère
 - Sous-trame boisée, humide, littorale et milieux ouverts patrimoniaux
- Corridors écologiques potentiels**
- Cours d'eau corridors
 - Territoire corridor
 - Corridor écologique potentiel
 - Corridor écologique potentiel
- Fragmentation**
- Éléments fragmentant ponctuels**
- Référentiel des Obstacles à l'Écoulement
 - Ruptures aux continuités écologiques Totale
 - Ruptures aux continuités écologiques Partielle
 - Zone de vigilance
- Éléments fragmentant linéaires**
- Niveau 1
 - Niveau 2
 - Niveau 3
- Éléments fragmentant surfaciques**
- Tâche urbaine

Les cartes sont exploitables au 1/100 000^{ème} et ne doivent pas faire l'objet de zoom pour leur interprétation
Réactualisation tous les 6 ans



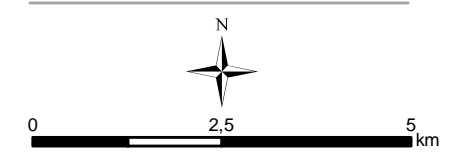
DREAL/Région des Pays de la Loire
Tous droits réservés

Sources : DREAL Pays de la Loire - IGN © SCAN100©, BD TOPO©, BD CARTHAGE© - SDAGE Loire-Bretagne - ONEMA - ONZH - Région Pays de la Loire - DREAL Bretagne, BN, Centre, PC - INPN - CG - CBN - FRC/IFN - INRA/WWF - PNR LAT, SN - CLC - Biotope



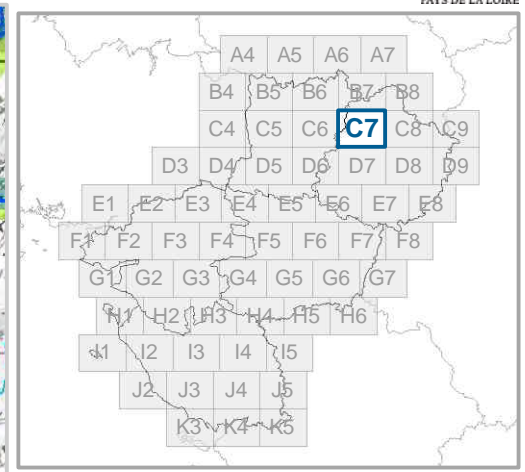
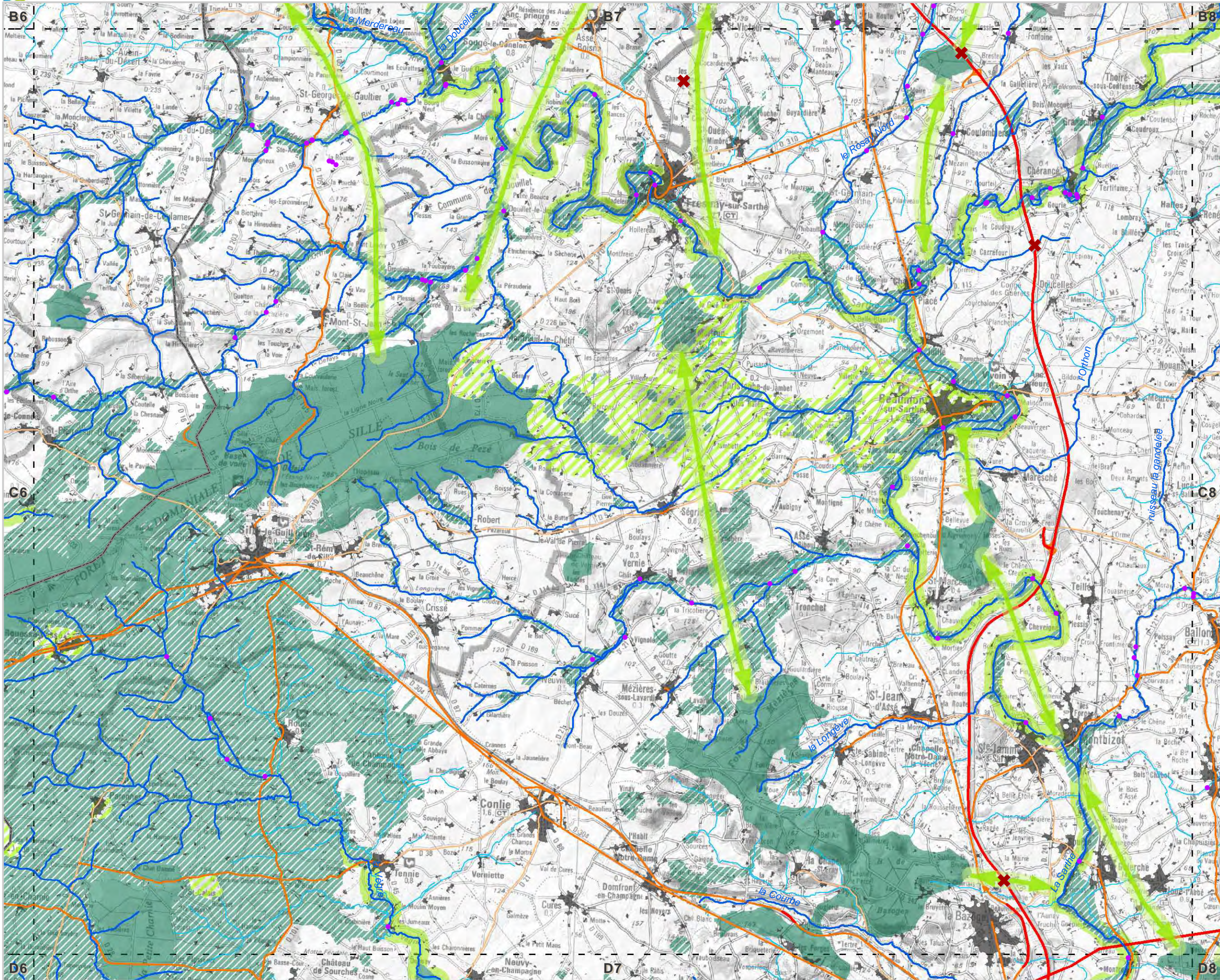
- Réservoirs de biodiversité**
- Sous-trame des milieux aquatiques
 - Sous-trame bocagère
 - Sous-trame boisée, humide, littorale et milieux ouverts patrimoniaux
- Corridors écologiques potentiels**
- Cours d'eau corridors
 - Territoire corridor
 - Corridor écologique potentiel
- Fragmentation**
- Éléments fragmentant ponctuels**
- Référentiel des Obstacles à l'Écoulement
 - Ruptures aux continuités écologiques Totale
 - Ruptures aux continuités écologiques Partielle
 - Zone de vigilance
- Éléments fragmentant linéaires**
- Niveau 1
 - Niveau 2
 - Niveau 3
- Éléments fragmentant surfaciques**
- Tâche urbaine

Les cartes sont exploitables au 1/100 000^{ème} et ne doivent pas faire l'objet de zoom pour leur interprétation
Réactualisation tous les 6 ans



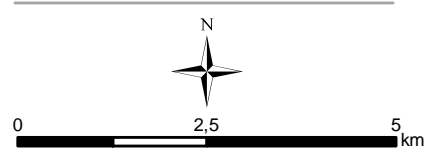
DREAL/Région des Pays de la Loire
Tous droits réservés

Sources : DREAL Pays de la Loire - IGN © SCAN100©, BD TOPO©, BD CARTHAGE© - SDAGE Loire-Bretagne - ONEMA - ONZH - Région Pays de la Loire - DREAL Bretagne, BN, Centre, PC - INPN - CG - CBN - FRC/IFN - INRA/WWF - PNR LAT, SN - CLC - Biotope



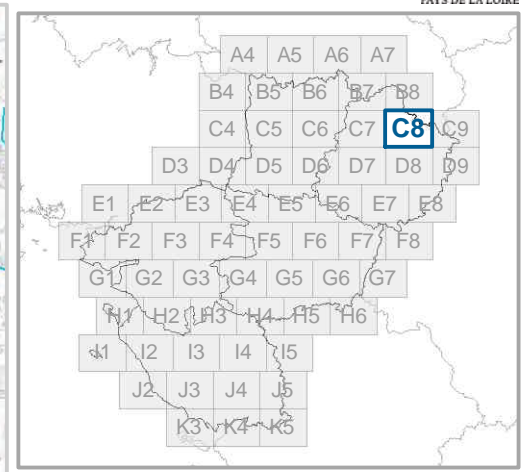
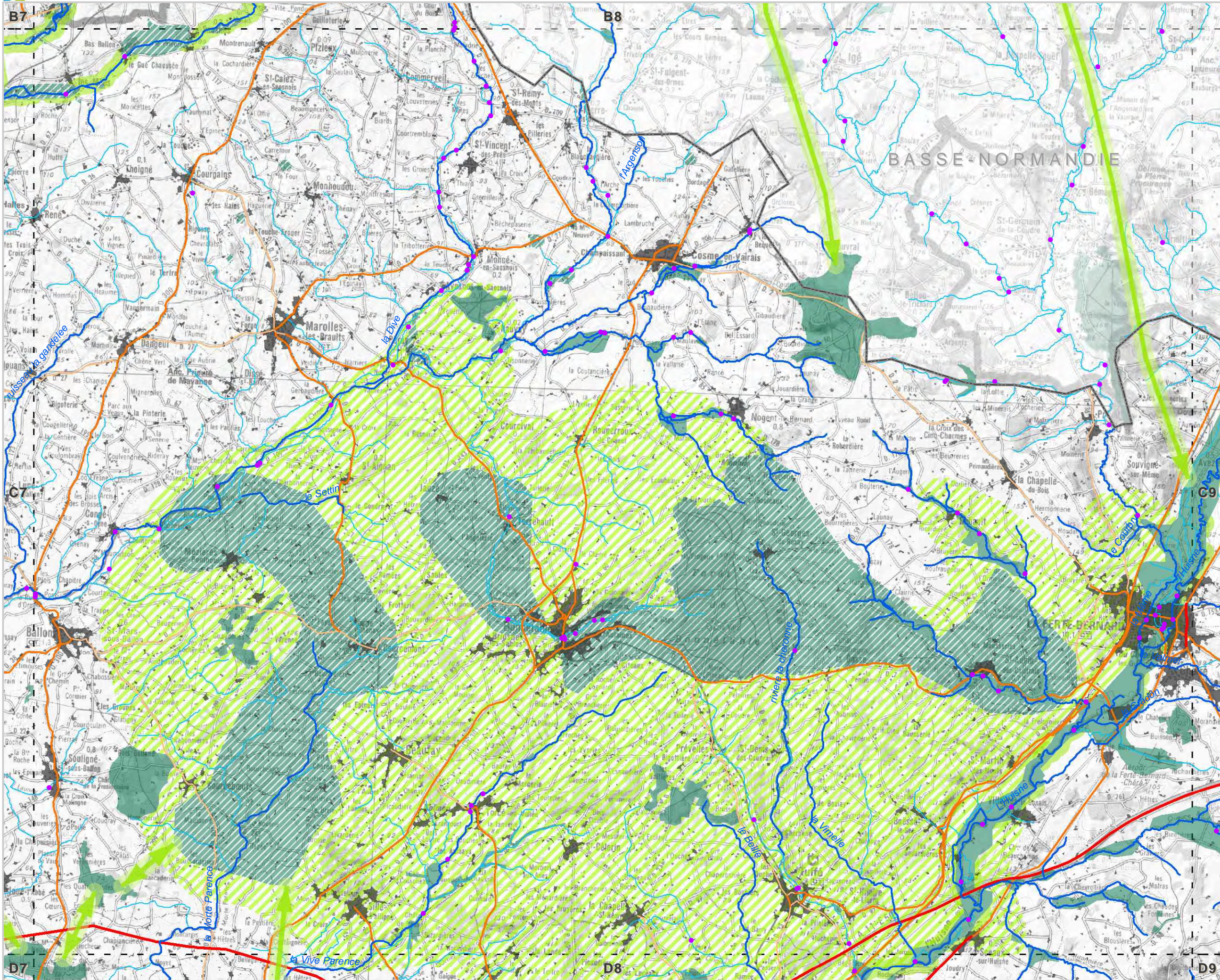
- Réservoirs de biodiversité**
- Cours d'eau corridors
 - ▨ Sous-trame bocagère
 - Sous-trame boisée, humide, littorale et milieux ouverts patrimoniaux
- Corridors écologiques potentiels**
- Cours d'eau corridors
 - ▨ Territoire corridor
 - ▨ Corridor écologique potentiel
 - ◀▶ Corridor écologique potentiel
- Fragmentation**
- Éléments fragmentant ponctuels**
- Référentiel des Obstacles à l'Écoulement
 - ✖ Ruptures aux continuités écologiques
 - ✖ Totale ✂ Partielle ▲ Zone de vigilance
- Éléments fragmentant linéaires**
- Niveau 1
 - Niveau 2
 - Niveau 3
- Éléments fragmentant surfaciques**
- Tâche urbaine

Les cartes sont exploitables au 1/100 000^{ème} et ne doivent pas faire l'objet de zoom pour leur interprétation
Réactualisation tous les 6 ans



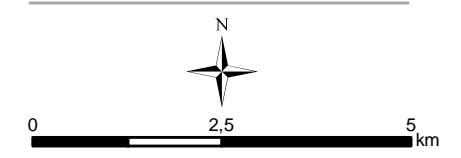
DREAL/Région des Pays de la Loire
Tous droits réservés

Sources : DREAL Pays de la Loire - IGN © SCAN100©, BD TOPO©, BD CARTHAGE© - SDAGE Loire-Bretagne - ONEMA - ONZH - Région Pays de la Loire - DREAL Bretagne, BN, Centre, PC - INPN - CG - CBN - FRC/IFN - INRA/WWF - PNR LAT, SN - CLC - Biotope



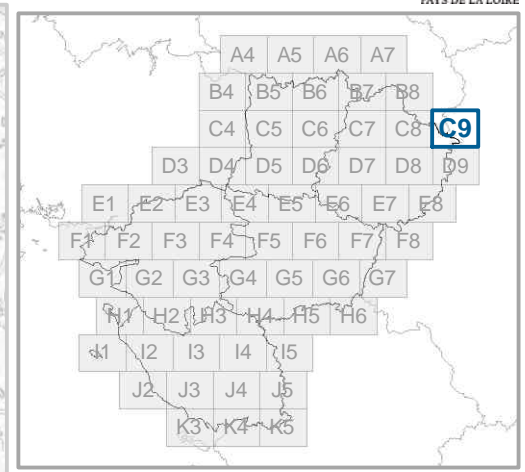
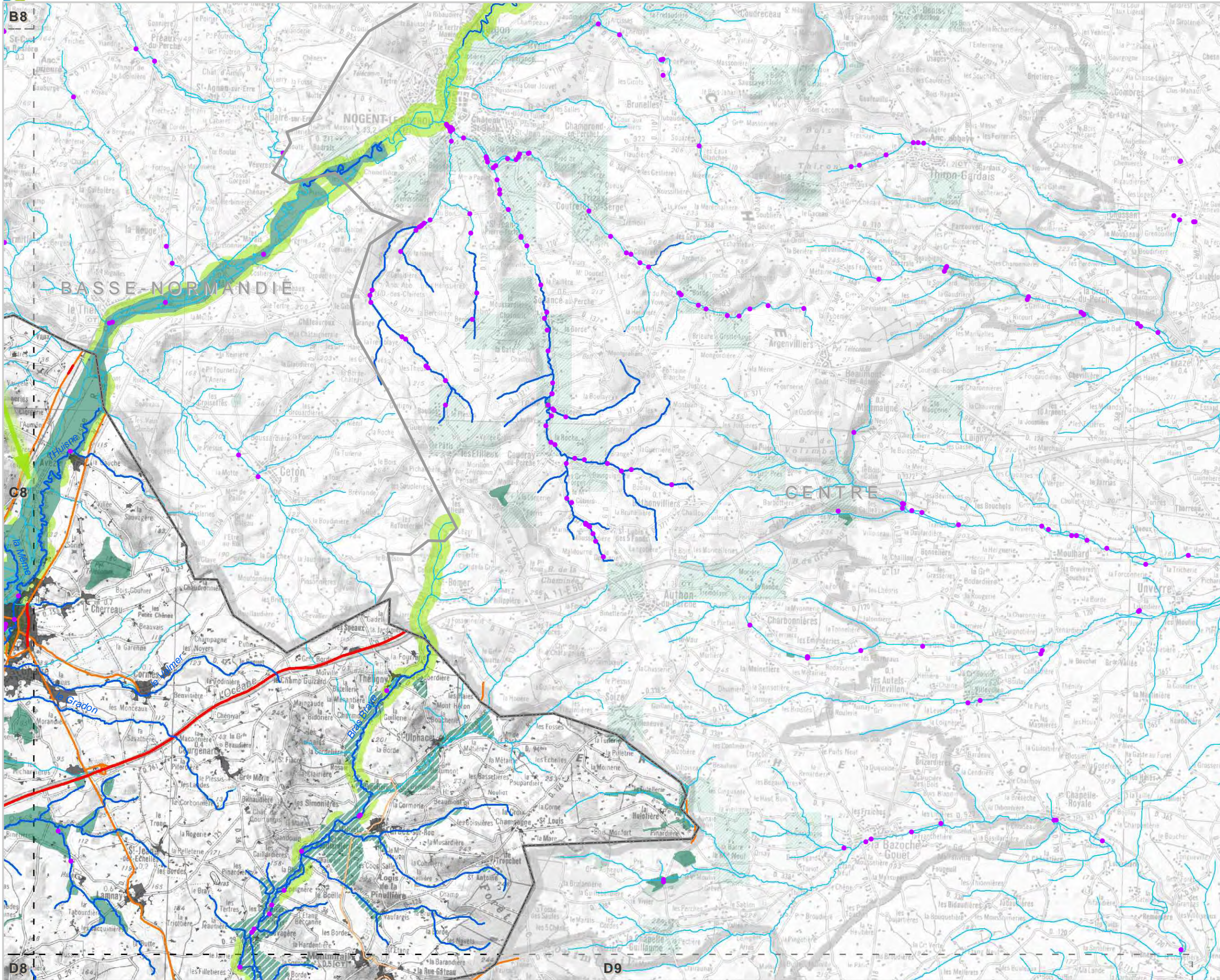
- Réservoirs de biodiversité**
- Sous-trame des milieux aquatiques
 - ▨ Sous-trame bocagère
 - Sous-trame boisée, humide, littorale et milieux ouverts patrimoniaux
- Corridors écologiques potentiels**
- Cours d'eau corridors
 - ▨ Territoire corridor
 - ▬ Corridor écologique potentiel
 - ◀▶ Corridor écologique potentiel
- Fragmentation**
- Éléments fragmentant ponctuels**
- Référentiel des Obstacles à l'Écoulement
 - ✖ Ruptures aux continuités écologiques
 - ✖ Totale ✖ Partielle ▲ Zone de vigilance
- Éléments fragmentant linéaires**
- Niveau 1
 - Niveau 2
 - Niveau 3
- Éléments fragmentant surfaciques**
- Tâche urbaine

Les cartes sont exploitables au 1/100 000^{ème}
et ne doivent pas faire l'objet de zoom
pour leur interprétation
Réactualisation tous les 6 ans



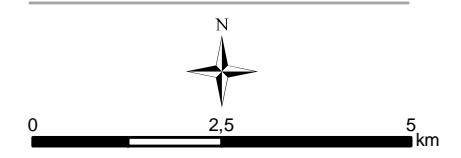
DREAL/Région des Pays de la Loire
Tous droits réservés

Sources : DREAL Pays de la Loire - IGN © SCAN100©,
BD TOPO©, BD CARTHAGE© - SDAGE Loire-Bretagne
- ONEMA - ONZH - Région Pays de la Loire
- DREAL Bretagne, BN, Centre, PC - INPN - CG - CBN
- FRC/IFN - INRA/WWF - PNR LAT, SN - CLC - Biotope



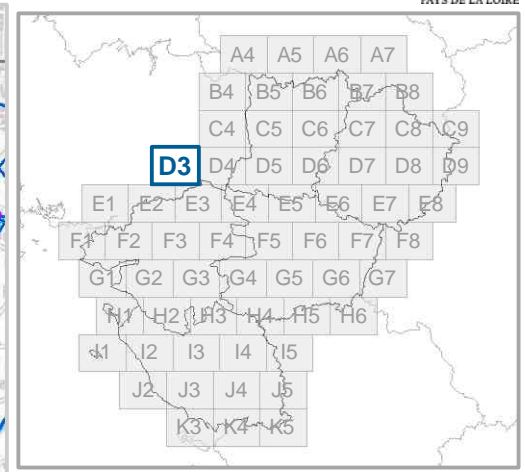
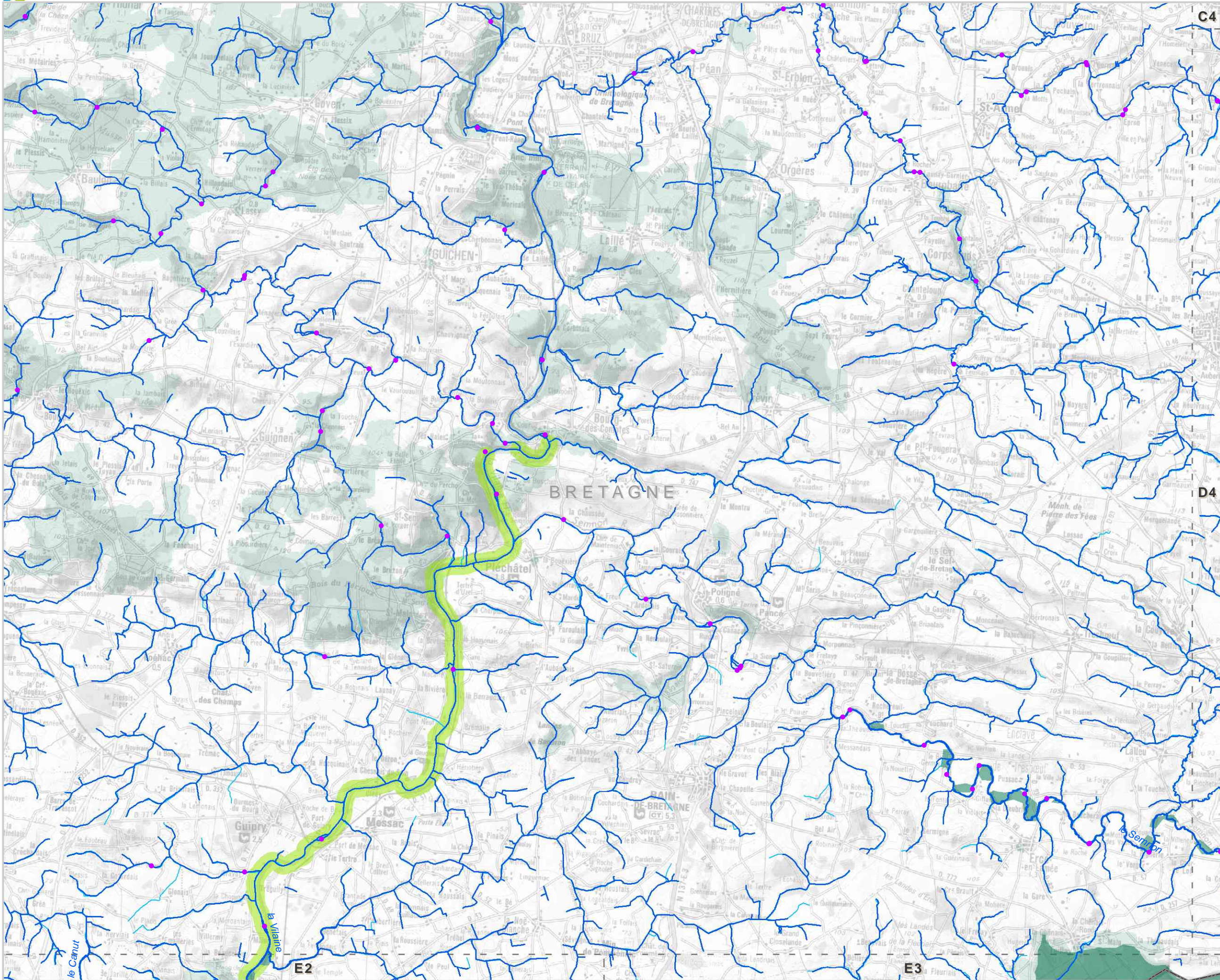
- Réservoirs de biodiversité**
- Sous-trame des milieux aquatiques
 - ▨ Sous-trame bocagère
 - Sous-trame boisée, humide, littorale et milieux ouverts patrimoniaux
- Corridors écologiques potentiels**
- Cours d'eau corridors
 - ▨ Territoire corridor
 - ▨ Corridor écologique potentiel
 - ◀▶ Corridor écologique potentiel
- Fragmentation**
- Éléments fragmentant ponctuels**
- Référentiel des Obstacles à l'Écoulement
- Ruptures aux continuités écologiques
- ✖ Totale
 - ✂ Partielle
 - ▲ Zone de vigilance
- Éléments fragmentant linéaires**
- Niveau 1
 - Niveau 2
 - Niveau 3
- Éléments fragmentant surfaciques**
- Tâche urbaine

Les cartes sont exploitables au 1/100 000^{ème} et ne doivent pas faire l'objet de zoom pour leur interprétation
Réactualisation tous les 6 ans



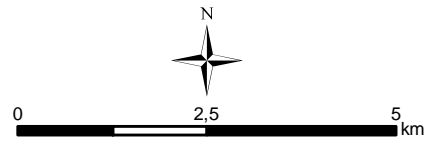
DREAL/Région des Pays de la Loire
Tous droits réservés

Sources : DREAL Pays de la Loire - IGN© SCAN100©, BD TOPO©, BD CARTHAGE© - SDAGE Loire-Bretagne - ONEMA - ONZH - Région Pays de la Loire - DREAL Bretagne, BN, Centre, PC - INPN - CG - CBN - FRC/IFN - INRA/WWF - PNR LAT, SN - CLC - Biotope



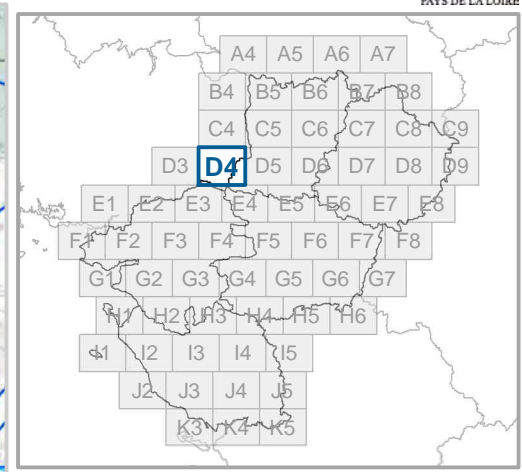
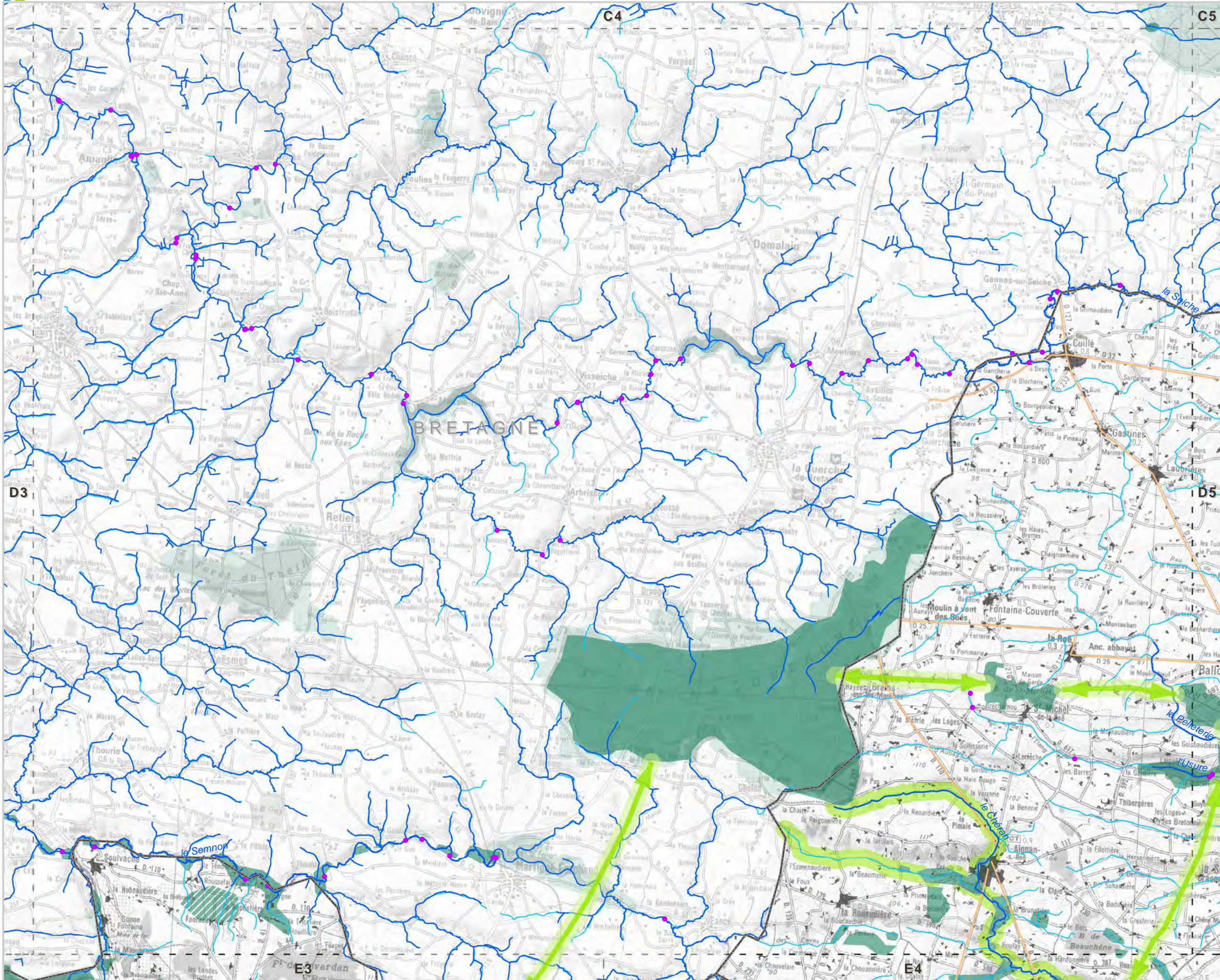
- Réservoirs de biodiversité**
- Sous-trame des milieux aquatiques
 - Sous-trame bocagère
 - Sous-trame boisée, humide, littorale et milieux ouverts patrimoniaux
- Corridors écologiques potentiels**
- Cours d'eau corridors
 - Territoire corridor
 - Corridor écologique potentiel
 - Corridor écologique potentiel
- Fragmentation**
- Éléments fragmentant ponctuels**
- Référentiel des Obstacles à l'Écoulement
- Ruptures aux continuités écologiques
- Totale
 - Partielle
 - Zone de vigilance
- Éléments fragmentant linéaires**
- Niveau 1
 - Niveau 2
 - Niveau 3
- Éléments fragmentant surfaciques**
- Tâche urbaine

Les cartes sont exploitables au 1/100 000^{ème} et ne doivent pas faire l'objet de zoom pour leur interprétation
Réactualisation tous les 6 ans



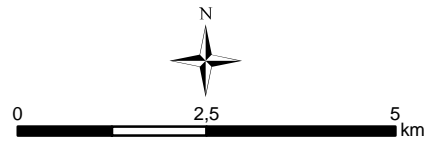
DREAL/Région des Pays de la Loire
Tous droits réservés

Sources : DREAL Pays de la Loire - IGN © SCAN100©, BD TOPO©, BD CARTHAGE© - SDAGE Loire-Bretagne - ONEMA - ONZH - Région Pays de la Loire - DREAL Bretagne, BN, Centre, PC - INPN - CG - CBN - FRC/IFN - INRA/WWF - PNR LAT, SN - CLC - Biotope



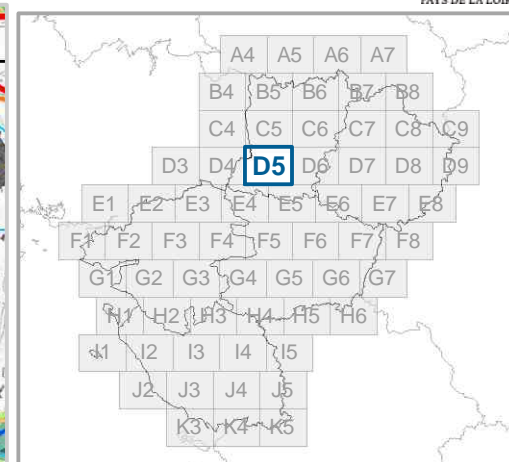
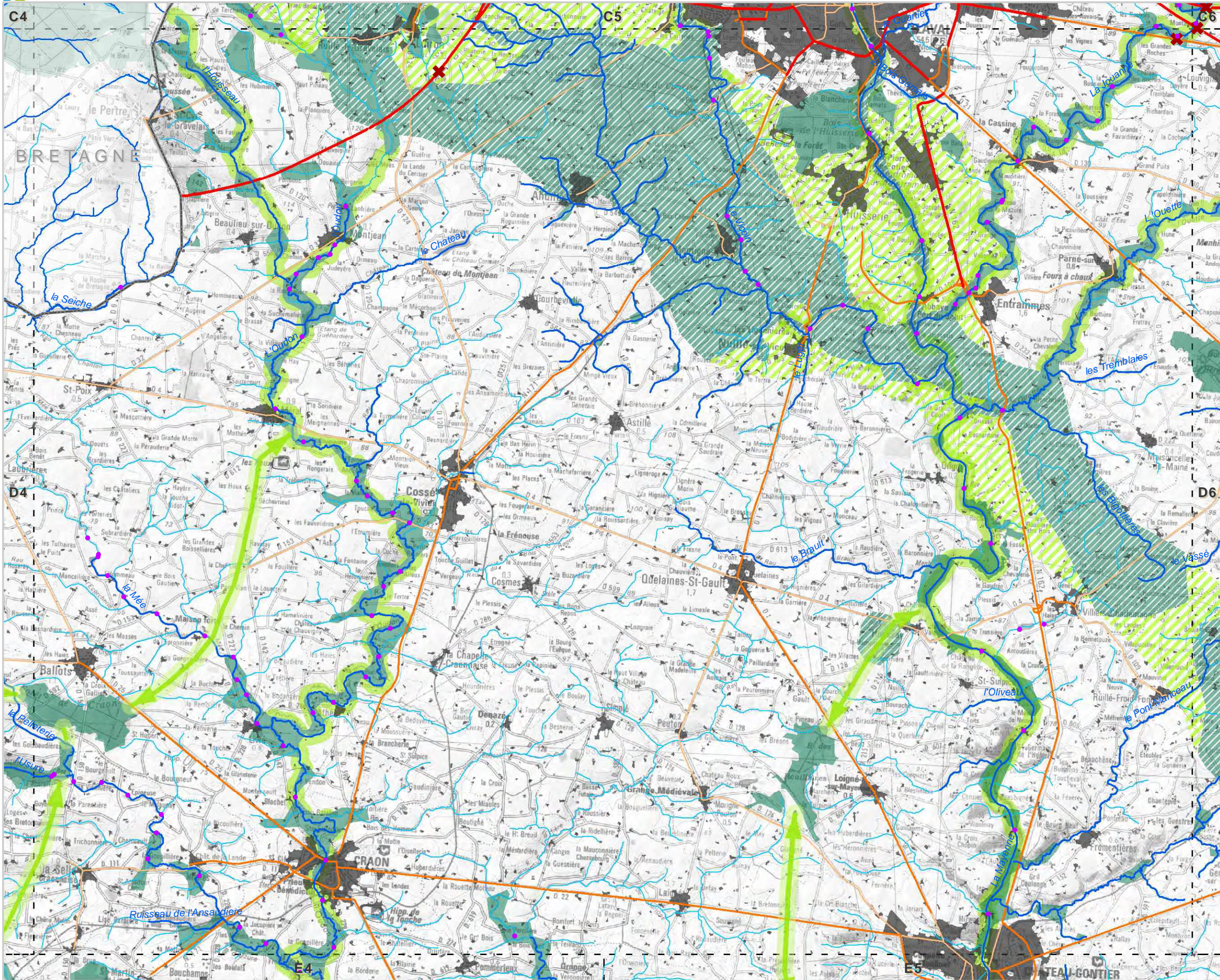
- Réservoirs de biodiversité**
- Sous-trame des milieux aquatiques
 - Sous-trame bocagère
 - Sous-trame boisée, humide, littorale et milieux ouverts patrimoniaux
- Corridors écologiques potentiels**
- Cours d'eau corridors
 - Territoire corridor
 - Corridor écologique potentiel
 - Corridor écologique potentiel
- Fragmentation**
- Éléments fragmentant ponctuels**
- Référentiel des Obstacles à l'Écoulement
- Ruptures aux continuités écologiques**
- Totale
 - Partielle
 - Zone de vigilance
- Éléments fragmentant linéaires**
- Niveau 1
 - Niveau 2
 - Niveau 3
- Éléments fragmentant surfaciques**
- Tâche urbaine

Les cartes sont exploitables au 1/100 000^{ème}
et ne doivent pas faire l'objet de zoom
pour leur interprétation
Réactualisation tous les 6 ans



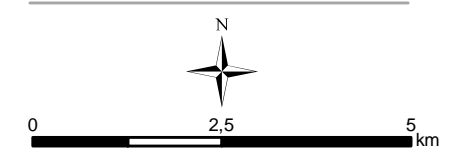
DREAL/Région des Pays de la Loire
Tous droits réservés

Sources : DREAL Pays de la Loire - IGN© SCAN100©,
BD TOPO©, BD CARTHAGE© - SDAGE Loire-Bretagne
- ONEMA - ONZH - Région Pays de la Loire
- DREAL Bretagne, BN, Centre, PC - INPN - CG - CBN
- FRC/IFN - INRA/WWF - PNR LAT, SN - CLC - Biotope



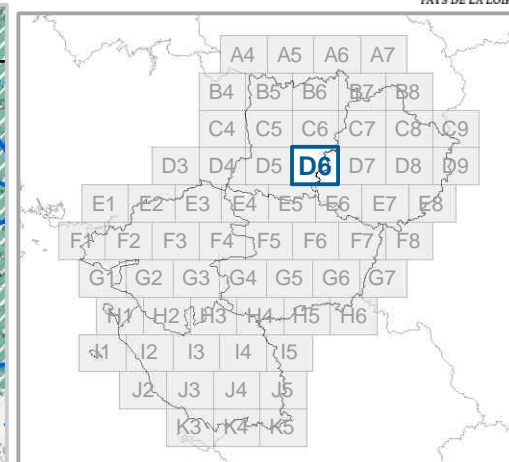
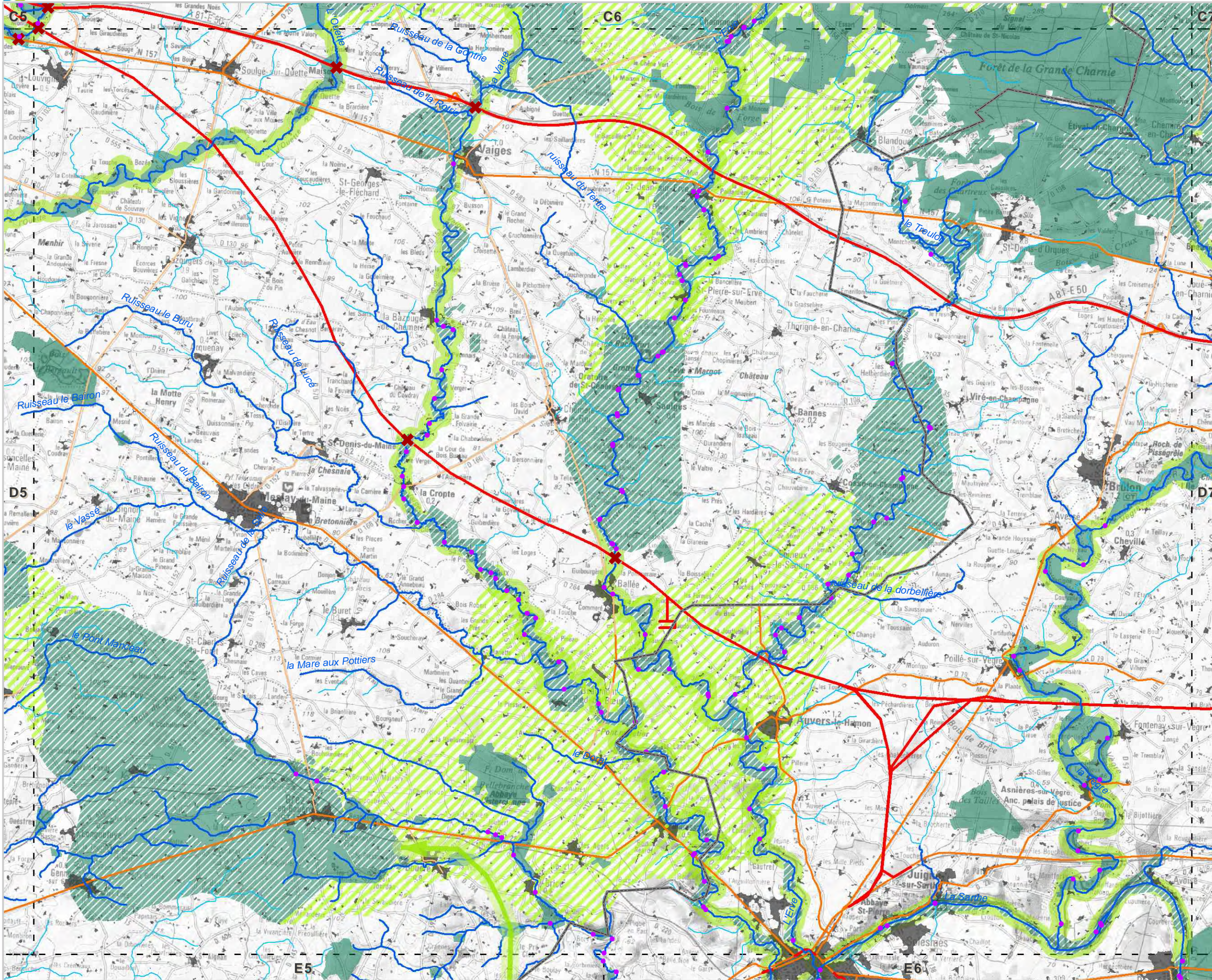
- Réservoirs de biodiversité**
- Sous-trame des milieux aquatiques
 - ▨ Sous-trame bocagère
 - Sous-trame boisée, humide, littorale et milieux ouverts patrimoniaux
- Corridors écologiques potentiels**
- Cours d'eau corridors
 - ▨ Territoire corridor
 - ▨ Corridor écologique potentiel
 - ◀▶ Corridor écologique potentiel
- Fragmentation**
- Éléments fragmentant ponctuels**
- Référentiel des Obstacles à l'Écoulement
- Ruptures aux continuités écologiques
- ✖ Totale
 - ✂ Partielle
 - ▲ Zone de vigilance
- Éléments fragmentant linéaires**
- Niveau 1
 - Niveau 2
 - Niveau 3
- Éléments fragmentant surfaciques**
- Tâche urbaine

Les cartes sont exploitables au 1/100 000^{ème}
et ne doivent pas faire l'objet de zoom
pour leur interprétation
Réactualisation tous les 6 ans



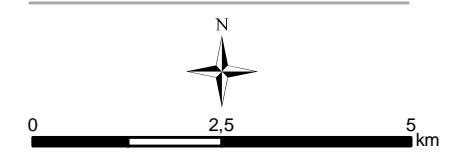
DREAL/Région des Pays de la Loire
Tous droits réservés

Sources : DREAL Pays de la Loire - IGN © SCAN100©,
BD TOPO©, BD CARTHAGE© - SDAGE Loire-Bretagne
- ONEMA - ONZH - Région Pays de la Loire
- DREAL Bretagne, BN, Centre, PC - INPN - CG - CBN
- FRC/IFN - INRA/WWF - PNR LAT, SN - CLC - Biotope



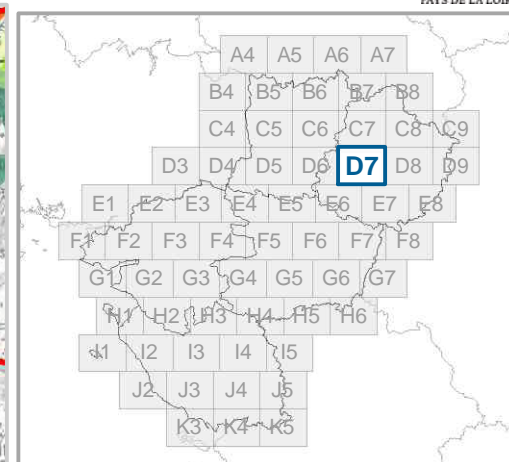
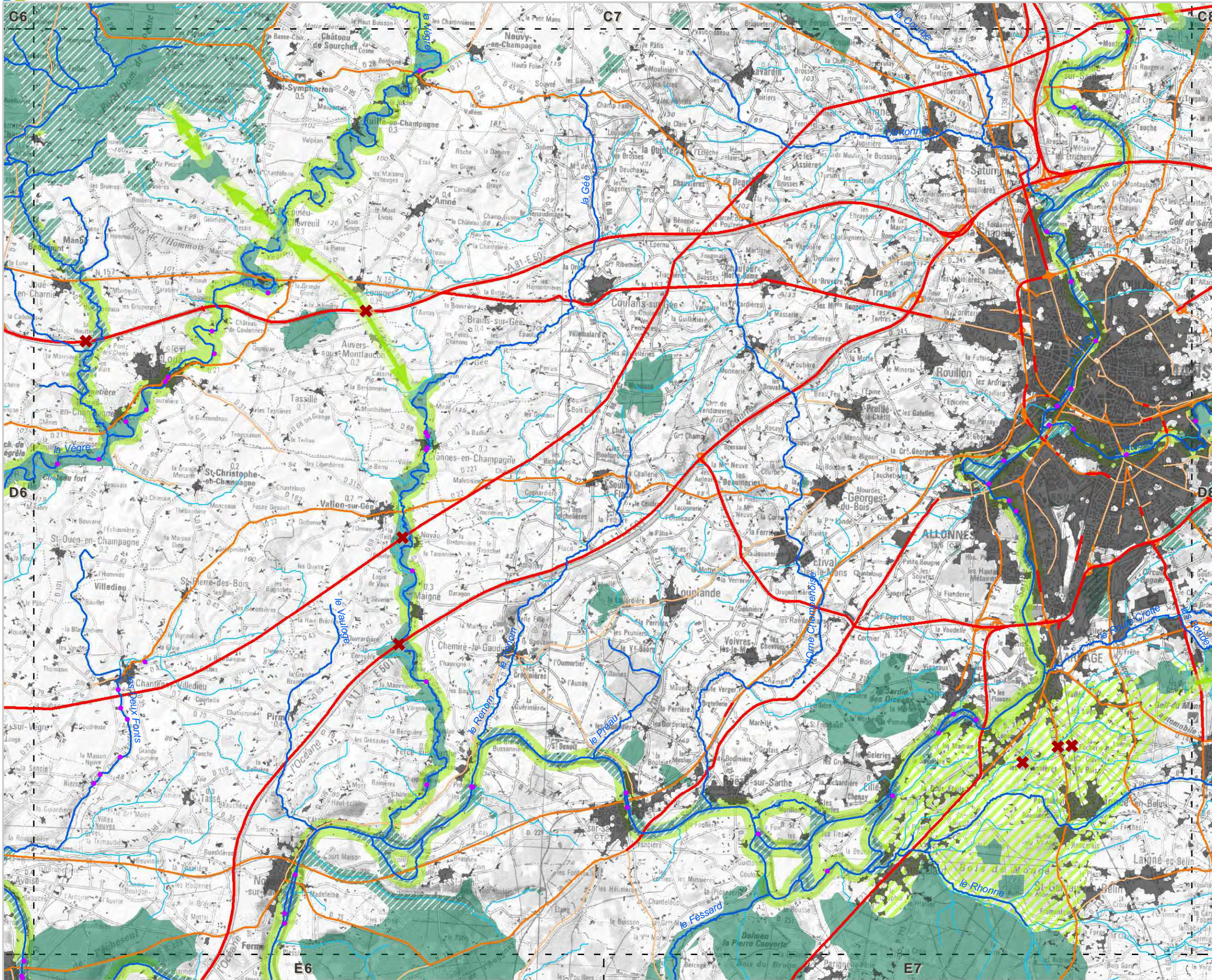
- Réservoirs de biodiversité**
- Sous-trame des milieux aquatiques
 - ▨ Sous-trame bocagère
 - Sous-trame boisée, humide, littorale et milieux ouverts patrimoniaux
- Corridors écologiques potentiels**
- Cours d'eau corridors
 - ▨ Territoire corridor
 - ▨ Corridor écologique potentiel
 - ◀▶ Corridor écologique potentiel
- Fragmentation**
- Éléments fragmentant ponctuels**
- Référentiel des Obstacles à l'Écoulement
 - ✖ Ruptures aux continuités écologiques
 - ✖ Totale ✖ Partielle ▲ Zone de vigilance
- Éléments fragmentant linéaires**
- Niveau 1
 - Niveau 2
 - Niveau 3
- Éléments fragmentant surfaciques**
- Tâche urbaine

Les cartes sont exploitables au 1/100 000^{ème}
et ne doivent pas faire l'objet de zoom
pour leur interprétation
Réactualisation tous les 6 ans



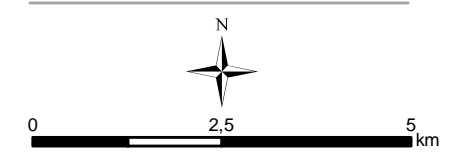
DREAL/Région des Pays de la Loire
Tous droits réservés

Sources : DREAL Pays de la Loire - IGN © SCAN100©,
BD TOPO©, BD CARTHAGE© - SDAGE Loire-Bretagne
- ONEMA - ONZH - Région Pays de la Loire
- DREAL Bretagne, BN, Centre, PC - INPN - CG - CBN
- FRC/IFN - INRA/WWF - PNR LAT, SN - CLC - Biotope



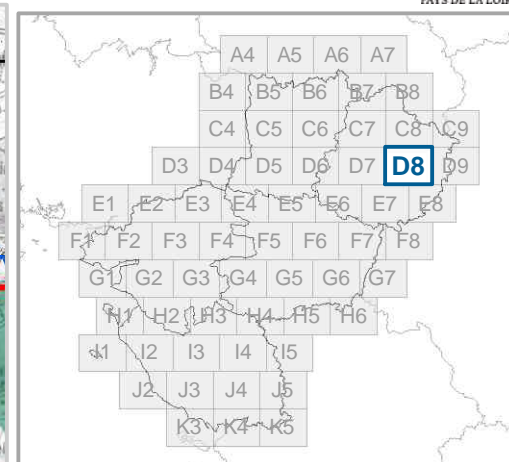
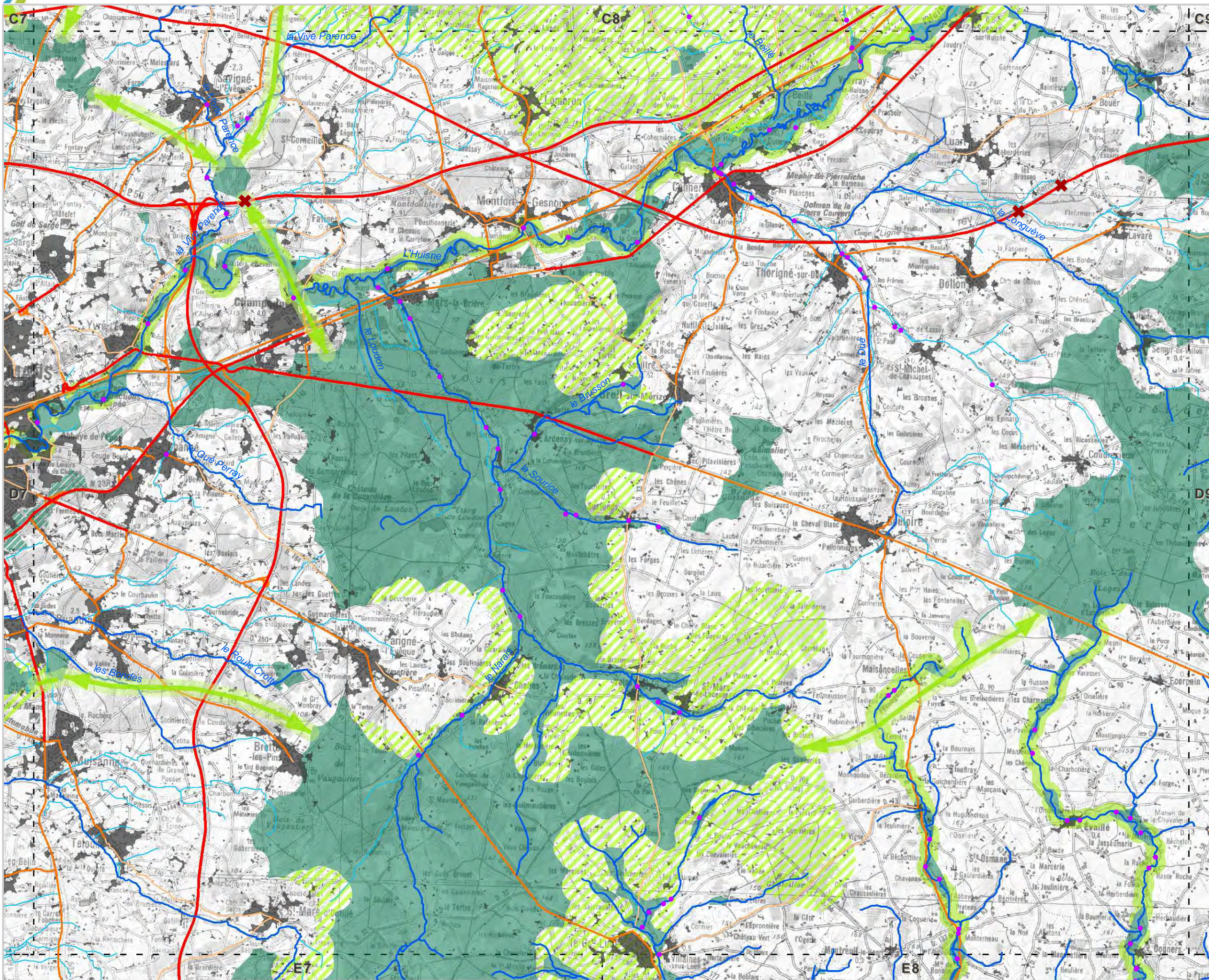
- Réservoirs de biodiversité**
- Sous-trame des milieux aquatiques
 - ▨ Sous-trame bocagère
 - Sous-trame boisée, humide, littorale et milieux ouverts patrimoniaux
- Corridors écologiques potentiels**
- Cours d'eau corridors
 - ▨ Territoire corridor
 - ▨ Corridor écologique potentiel
 - ▨ Corridor écologique potentiel
- Fragmentation**
- Éléments fragmentant ponctuels**
- Référentiel des Obstacles à l'Écoulement
 - ✖ Ruptures aux continuités écologiques Totale
 - ✘ Ruptures aux continuités écologiques Partielle
 - ▲ Zone de vigilance
- Éléments fragmentant linéaires**
- Niveau 1
 - Niveau 2
 - Niveau 3
- Éléments fragmentant surfaciques**
- Tâche urbaine

Les cartes sont exploitables au 1/100 000^{ème} et ne doivent pas faire l'objet de zoom pour leur interprétation
Réactualisation tous les 6 ans



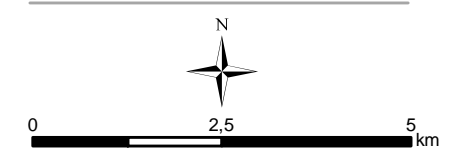
DREAL/Région des Pays de la Loire
Tous droits réservés

Sources : DREAL Pays de la Loire - IGN© SCAN100©, BD TOPO©, BD CARTHAGE© - SDAGE Loire-Bretagne - ONEMA - ONZH - Région Pays de la Loire - DREAL Bretagne, BN, Centre, PC - INPN - CG - CBN - FRC/IFN - INRA/WWF - PNR LAT, SN - CLC - Biotope



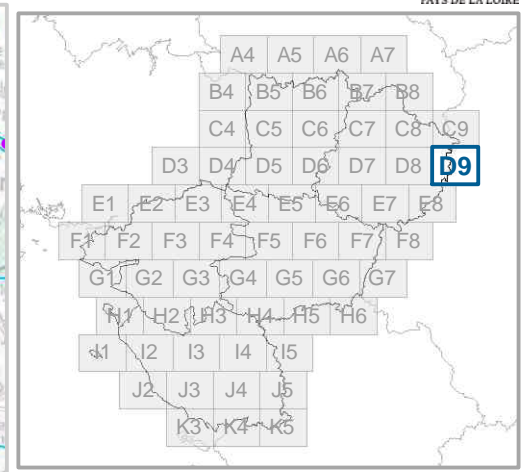
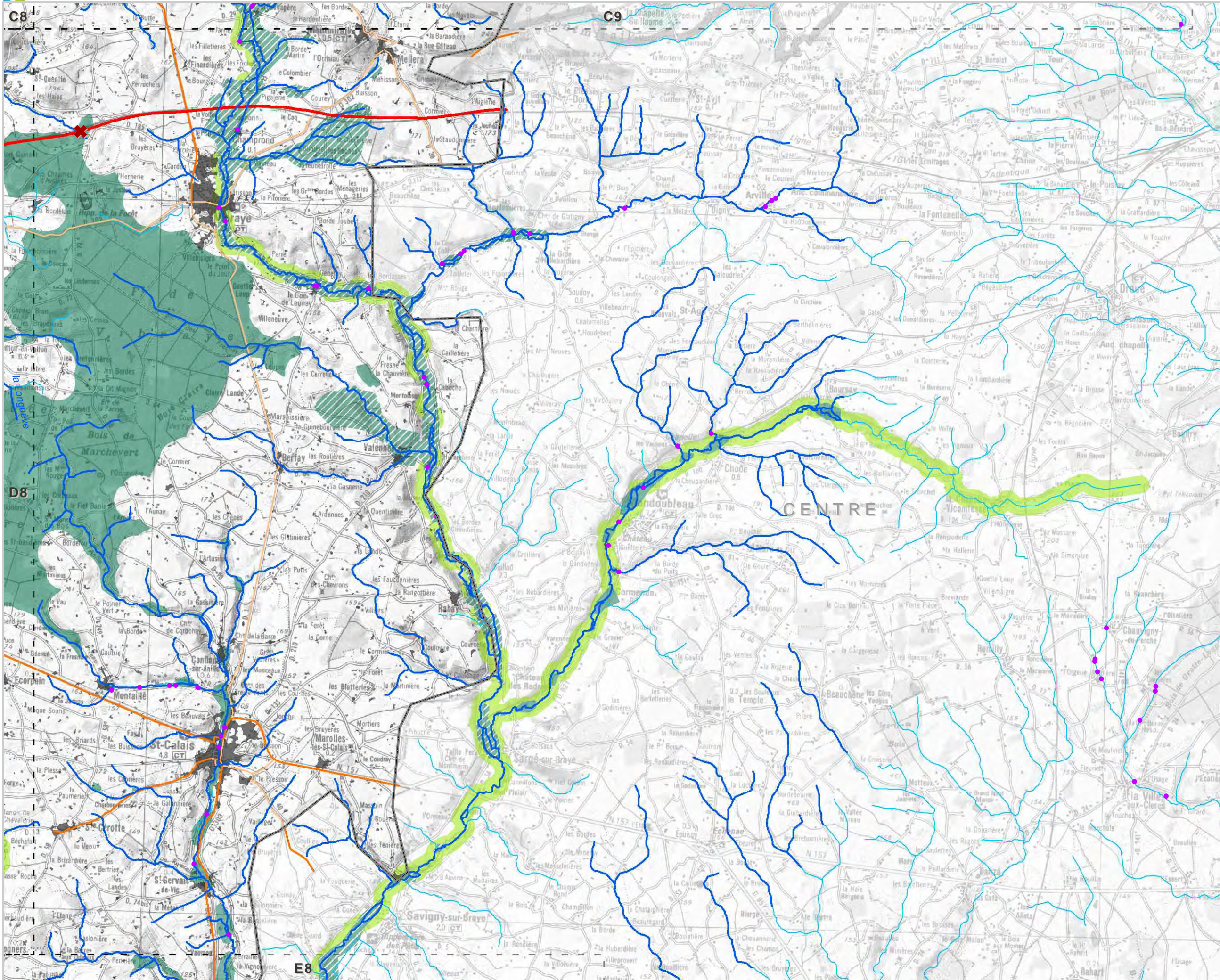
- Réservoirs de biodiversité**
- Sous-trame des milieux aquatiques
 - ▨ Sous-trame bocagère
 - Sous-trame boisée, humide, littorale et milieux ouverts patrimoniaux
- Corridors écologiques potentiels**
- Cours d'eau corridors
 - ▨ Territoire corridor
 - ▨ Corridor écologique potentiel
 - ▨ Corridor écologique potentiel
- Fragmentation**
- Éléments fragmentant ponctuels**
- Référentiel des Obstacles à l'Écoulement
 - ✕ Ruptures aux continuités écologiques
 - ✕ Totale ✕ Partielle ▲ Zone de vigilance
- Éléments fragmentant linéaires**
- Niveau 1
 - Niveau 2
 - Niveau 3
- Éléments fragmentant surfaciques**
- Tâche urbaine

Les cartes sont exploitables au 1/100 000^{ème} et ne doivent pas faire l'objet de zoom pour leur interprétation
Réactualisation tous les 6 ans



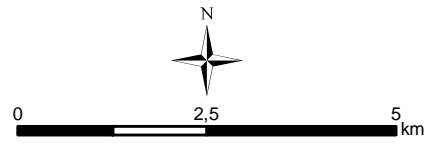
DREAL/Région des Pays de la Loire
Tous droits réservés

Sources : DREAL Pays de la Loire - IGN © SCAN100©, BD TOPO©, BD CARTHAGE© - SDAGE Loire-Bretagne - ONEMA - ONZH - Région Pays de la Loire - DREAL Bretagne, BN, Centre, PC - INPN - CG - CBN - FRC/IFN - INRA/WWF - PNR LAT, SN - CLC - Biotope



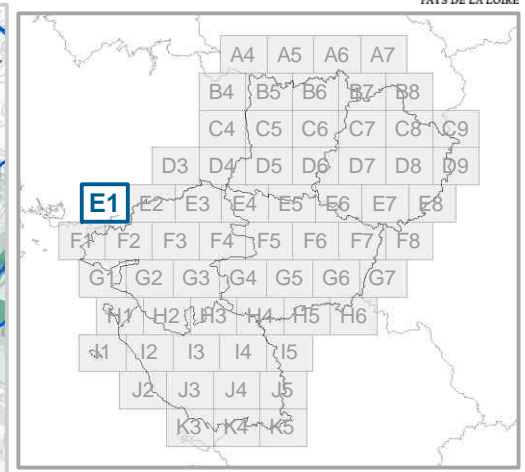
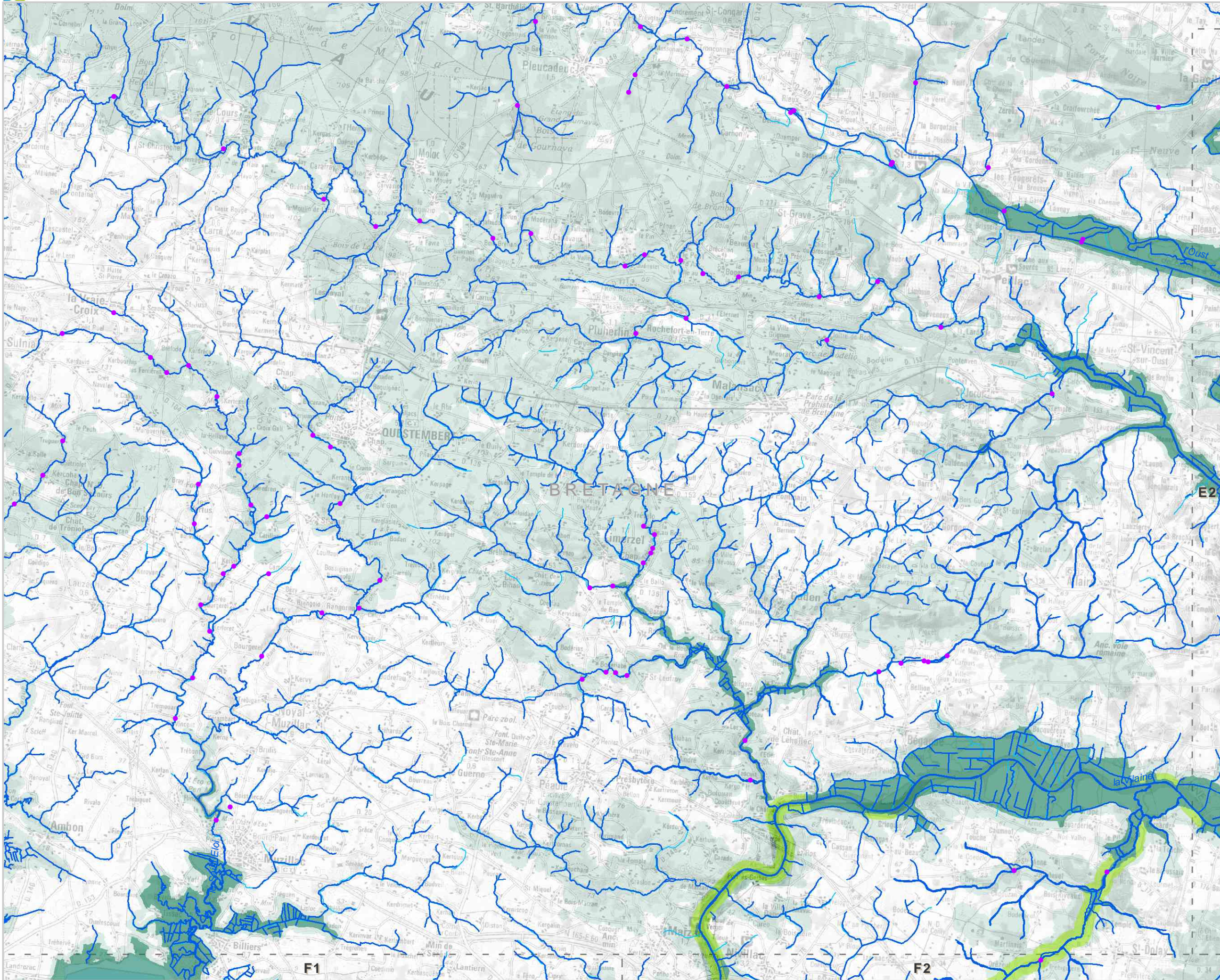
- Réservoirs de biodiversité**
- Sous-trame des milieux aquatiques
 - ▨ Sous-trame bocagère
 - Sous-trame boisée, humide, littorale et milieux ouverts patrimoniaux
- Corridors écologiques potentiels**
- Cours d'eau corridors
 - ▨ Territoire corridor
 - ▨ Corridor écologique potentiel
 - ◀▶ Corridor écologique potentiel
- Fragmentation**
- Éléments fragmentant ponctuels**
- Référentiel des Obstacles à l'Écoulement
- Ruptures aux continuités écologiques
- ✕ Totale ✂ Partielle ▲ Zone de vigilance
- Éléments fragmentant linéaires**
- Niveau 1
 - Niveau 2
 - Niveau 3
- Éléments fragmentant surfaciques**
- Tâche urbaine

Les cartes sont exploitables au 1/100 000^{ème} et ne doivent pas faire l'objet de zoom pour leur interprétation
Réactualisation tous les 6 ans



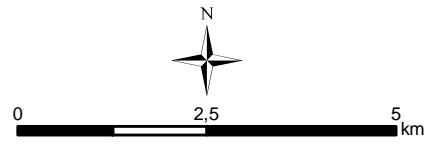
DREAL/Région des Pays de la Loire
Tous droits réservés

Sources : DREAL Pays de la Loire - IGN© SCAN100©, BD TOPO©, BD CARTHAGE© - SDAGE Loire-Bretagne - ONEMA - ONZH - Région Pays de la Loire - DREAL Bretagne, BN, Centre, PC - INPN - CG - CBN - FRC/IFN - INRA/WWF - PNR LAT, SN - CLC - Biotope



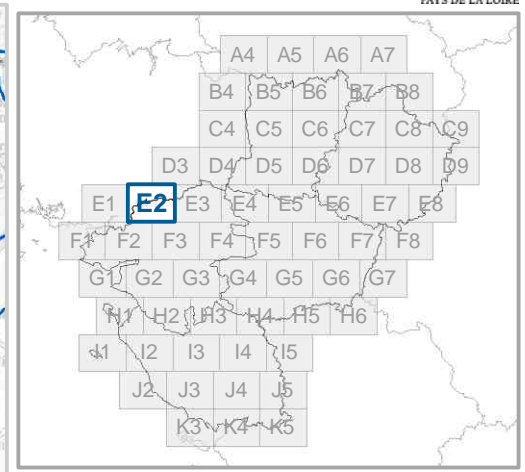
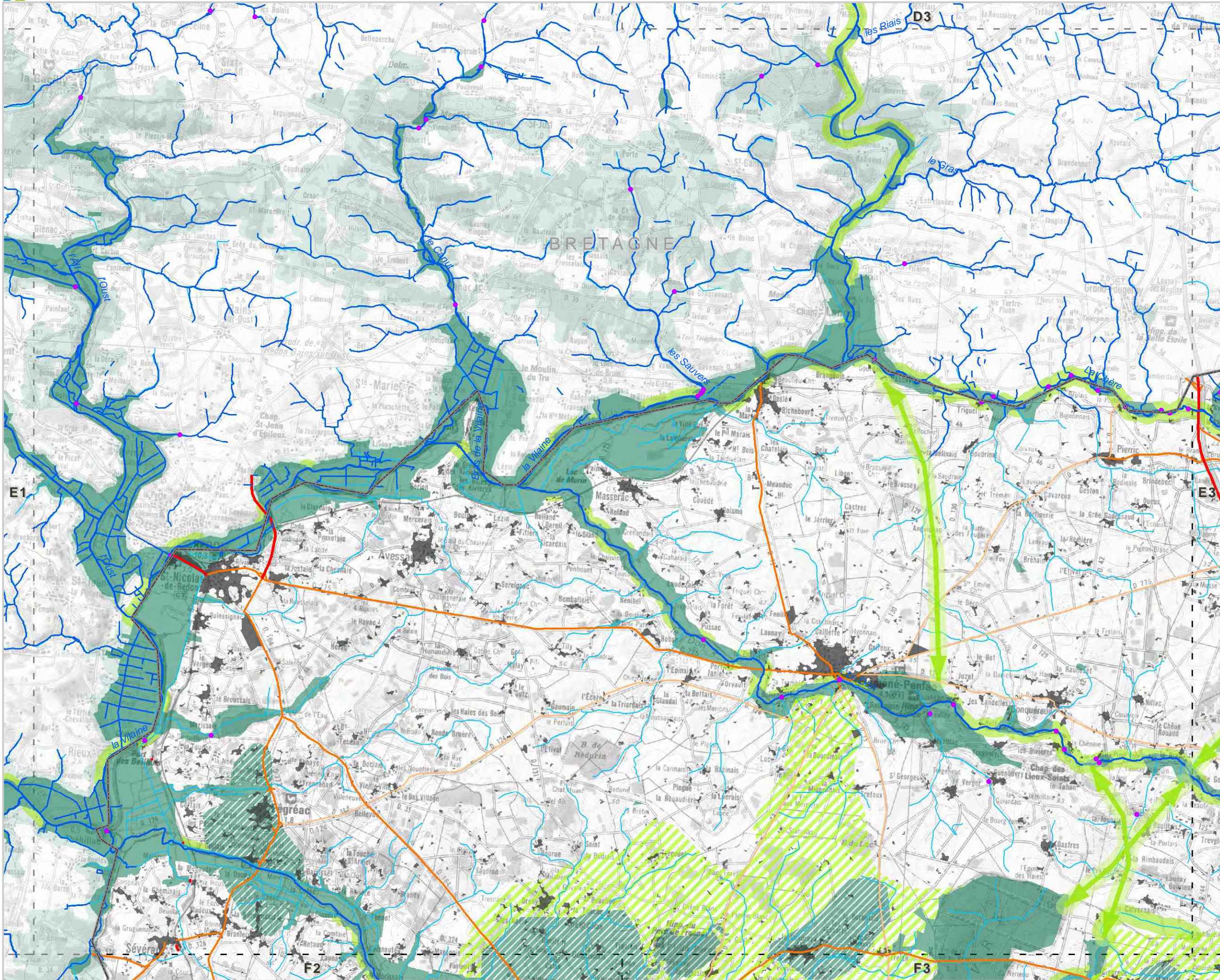
- Réservoirs de biodiversité**
- Sous-trame des milieux aquatiques
 - Sous-trame bocagère
 - Sous-trame boisée, humide, littorale et milieux ouverts patrimoniaux
- Corridors écologiques potentiels**
- Cours d'eau corridors
 - Territoire corridor
 - Corridor écologique potentiel
 - Corridor écologique potentiel
- Fragmentation**
- Éléments fragmentant ponctuels**
- Référentiel des Obstacles à l'Écoulement
 - Ruptures aux continuités écologiques
 - Totale
 - Partielle
 - Zone de vigilance
- Éléments fragmentant linéaires**
- Niveau 1
 - Niveau 2
 - Niveau 3
- Éléments fragmentant surfaciques**
- Tâche urbaine

Les cartes sont exploitables au 1/100 000^{ème} et ne doivent pas faire l'objet de zoom pour leur interprétation
Réactualisation tous les 6 ans



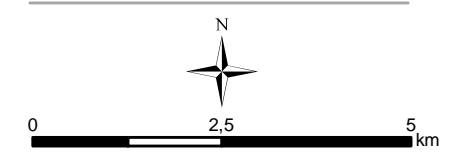
DREAL/Région des Pays de la Loire
Tous droits réservés

Sources : DREAL Pays de la Loire - IGN© SCAN100©, BD TOPO©, BD CARTHAGE© - SDAGE Loire-Bretagne - ONEMA - ONZH - Région Pays de la Loire - DREAL Bretagne, BN, Centre, PC - INPN - CG - CBN - FRC/IFN - INRA/WWF - PNR LAT, SN - CLC - Biotope



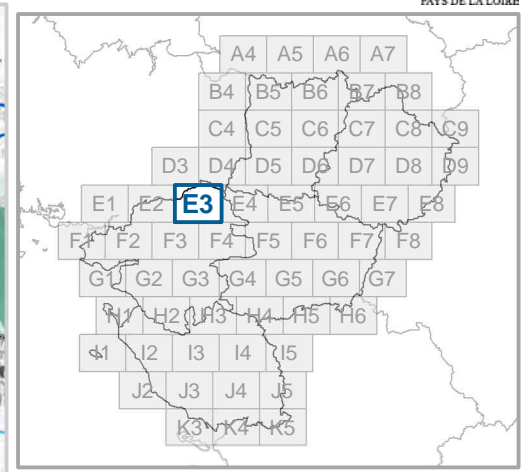
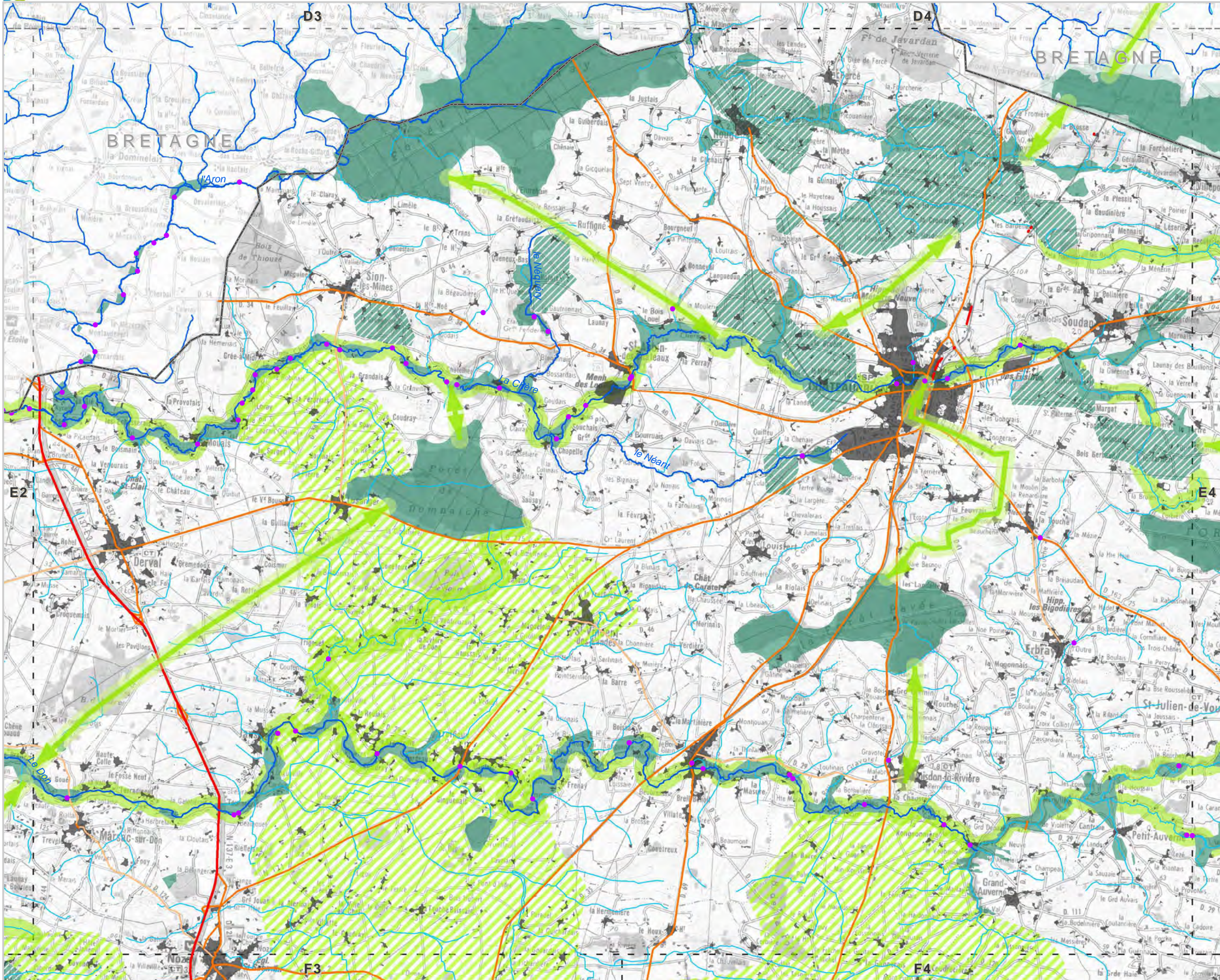
- Réservoirs de biodiversité**
- Sous-trame des milieux aquatiques
 - ▨ Sous-trame bocagère
 - Sous-trame boisée, humide, littorale et milieux ouverts patrimoniaux
- Corridors écologiques potentiels**
- Cours d'eau corridors
 - ▨ Territoire corridor
 - ▨ Corridor écologique potentiel
 - ▨ Corridor écologique potentiel
- Fragmentation**
- Éléments fragmentant ponctuels**
- Référentiel des Obstacles à l'Écoulement
 - ✖ Ruptures aux continuités écologiques
 - ✖ Totale ✖ Partielle ▲ Zone de vigilance
- Éléments fragmentant linéaires**
- Niveau 1
 - Niveau 2
 - Niveau 3
- Éléments fragmentant surfaciques**
- Tâche urbaine

Les cartes sont exploitables au 1/100 000^{ème} et ne doivent pas faire l'objet de zoom pour leur interprétation
Réactualisation tous les 6 ans



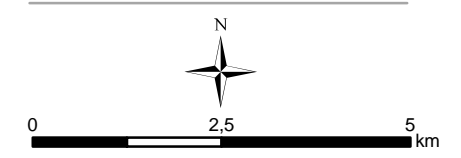
DREAL/Région des Pays de la Loire
Tous droits réservés

Sources : DREAL Pays de la Loire - IGN © SCAN100©, BD TOPO©, BD CARTHAGE© - SDAGE Loire-Bretagne - ONEMA - ONZH - Région Pays de la Loire - DREAL Bretagne, BN, Centre, PC - INPN - CG - CBN - FRC/IFN - INRA/WWF - PNR LAT, SN - CLC - Biotope



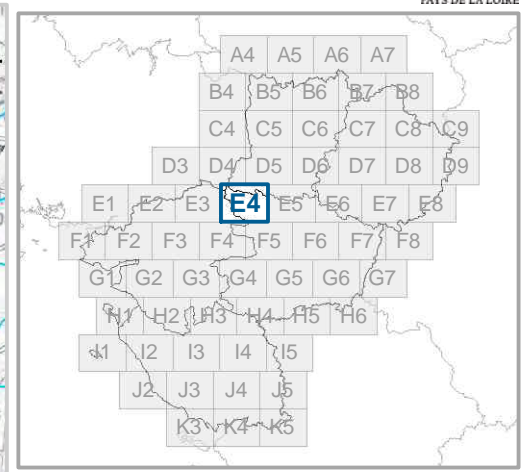
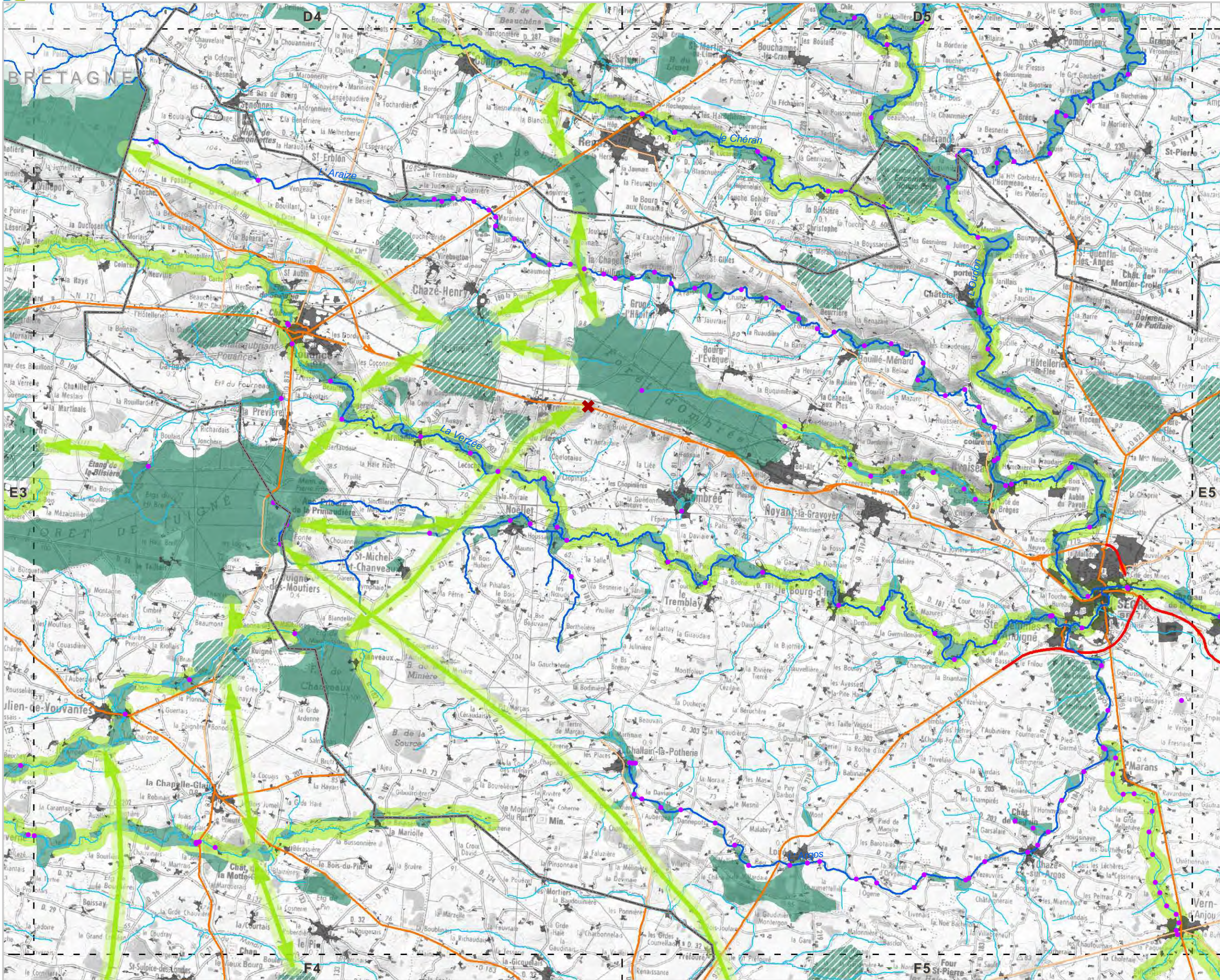
- Réservoirs de biodiversité**
- Cours d'eau corridors
 - ▨ Sous-trame bocagère
 - Sous-trame boisée, humide, littorale et milieux ouverts patrimoniaux
- Corridors écologiques potentiels**
- Cours d'eau corridors
 - ▨ Territoire corridor
 - ▨ Corridor écologique potentiel
 - ▨ Corridor écologique potentiel
- Fragmentation**
- Éléments fragmentant ponctuels**
- Référentiel des Obstacles à l'Écoulement
 - ✖ Ruptures aux continuités écologiques
 - ✖ Totale ✖ Partielle ▲ Zone de vigilance
- Éléments fragmentant linéaires**
- Niveau 1
 - Niveau 2
 - Niveau 3
- Éléments fragmentant surfaciques**
- Tâche urbaine

Les cartes sont exploitables au 1/100 000^{ème}
et ne doivent pas faire l'objet de zoom
pour leur interprétation
Réactualisation tous les 6 ans



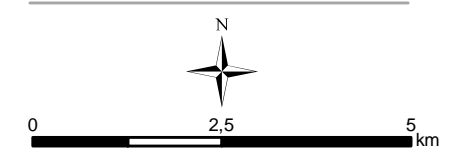
DREAL/Région des Pays de la Loire
Tous droits réservés

Sources : DREAL Pays de la Loire - IGN© SCAN100©,
BD TOPO©, BD CARTHAGE© - SDAGE Loire-Bretagne
- ONEMA - ONZH - Région Pays de la Loire
- DREAL Bretagne, BN, Centre, PC - INPN - CG - CBN
- FRC/IFN - INRA/WWF - PNR LAT, SN - CLC - Biotope



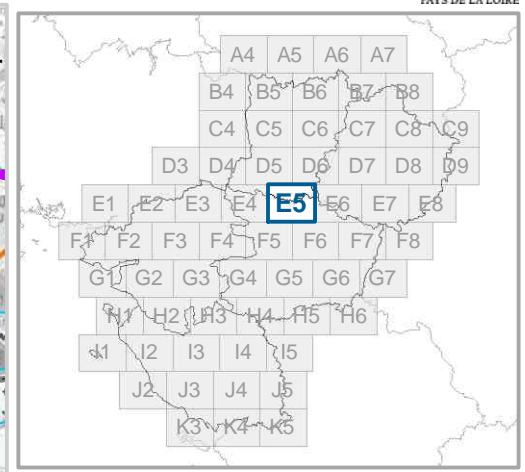
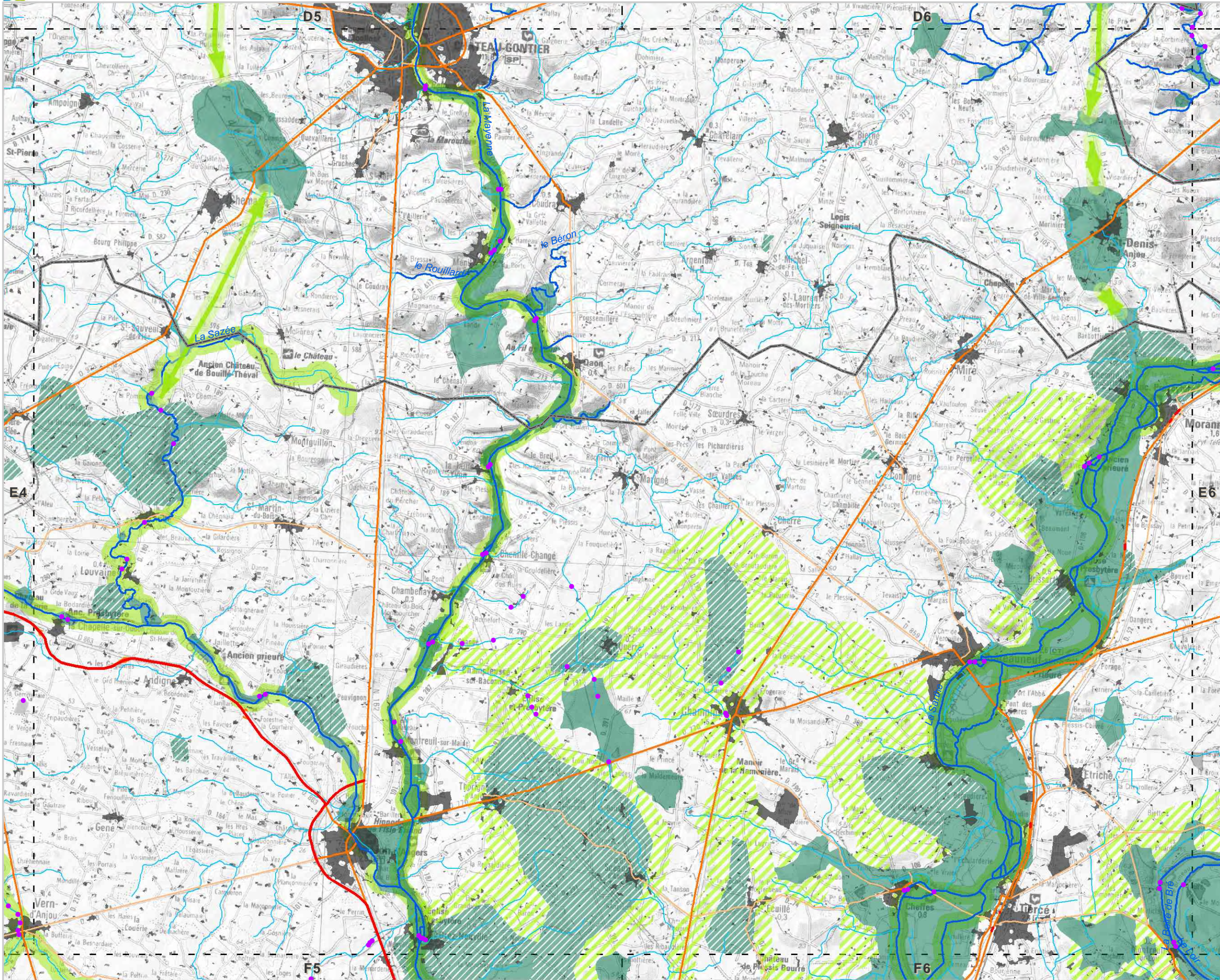
- Réservoirs de biodiversité**
- Sous-trame des milieux aquatiques
 - ▨ Sous-trame bocagère
 - Sous-trame boisée, humide, littorale et milieux ouverts patrimoniaux
- Corridors écologiques potentiels**
- Cours d'eau corridors
 - ▨ Territoire corridor
 - ▨ Corridor écologique potentiel
 - ↔ Corridor écologique potentiel
- Fragmentation**
- Éléments fragmentant ponctuels**
- Référentiel des Obstacles à l'Écoulement
- Ruptures aux continuités écologiques**
- ✖ Totale ✂ Partielle ▲ Zone de vigilance
- Éléments fragmentant linéaires**
- Niveau 1
 - Niveau 2
 - Niveau 3
- Éléments fragmentant surfaciques**
- Tâche urbaine

Les cartes sont exploitables au 1/100 000^{ème} et ne doivent pas faire l'objet de zoom pour leur interprétation
Réactualisation tous les 6 ans



DREAL/Région des Pays de la Loire
Tous droits réservés

Sources : DREAL Pays de la Loire - IGN © SCAN100©, BD TOPO©, BD CARTHAGE© - SDAGE Loire-Bretagne - ONEMA - ONZH - Région Pays de la Loire - DREAL Bretagne, BN, Centre, PC - INPN - CG - CBN - FRC/IFN - INRA/WWF - PNR LAT, SN - CLC - Biotope

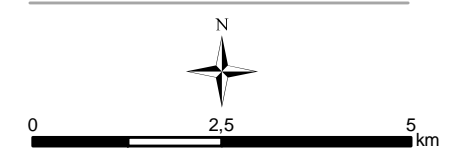


- Réservoirs de biodiversité**
- Sous-trame des milieux aquatiques
 - Sous-trame bocagère
 - Sous-trame boisée, humide, littorale et milieux ouverts patrimoniaux

- Corridors écologiques potentiels**
- Cours d'eau corridors
 - Territoire corridor
 - Corridor écologique potentiel
 - Corridor écologique potentiel

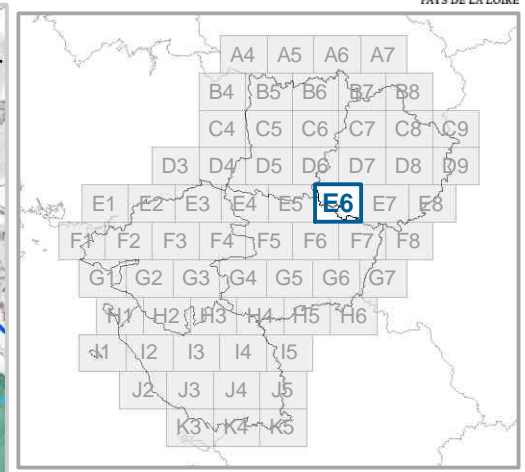
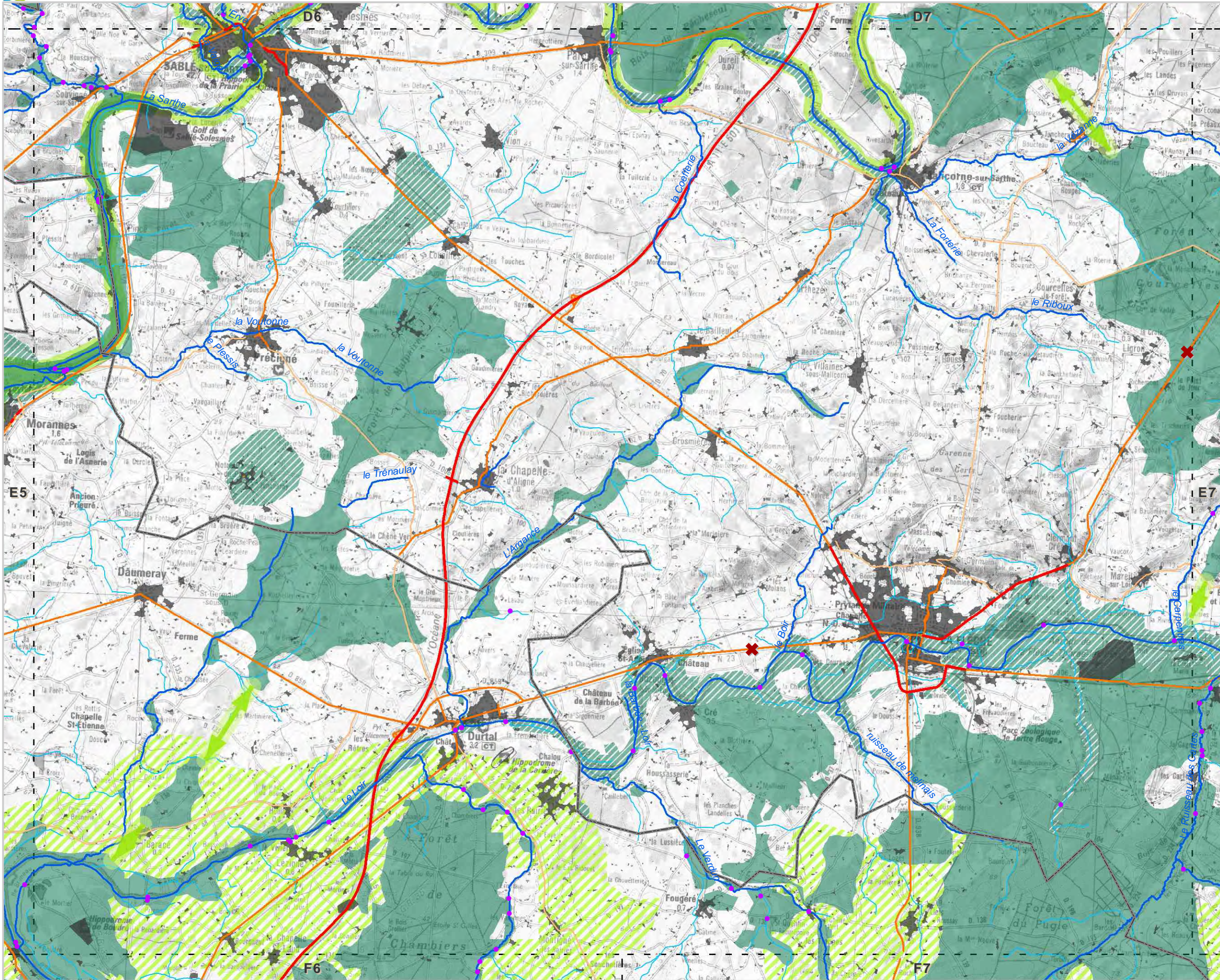
- Fragmentation**
- Éléments fragmentant ponctuels**
- Référentiel des Obstacles à l'Écoulement
- Ruptures aux continuités écologiques**
- Totale
 - Partielle
 - Zone de vigilance
- Éléments fragmentant linéaires**
- Niveau 1
 - Niveau 2
 - Niveau 3
- Éléments fragmentant surfaciques**
- Tâche urbaine

Les cartes sont exploitables au 1/100 000^{ème} et ne doivent pas faire l'objet de zoom pour leur interprétation
Réactualisation tous les 6 ans



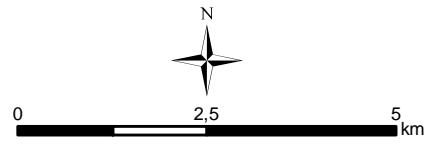
DREAL/Région des Pays de la Loire
Tous droits réservés

Sources : DREAL Pays de la Loire - IGN © SCAN100©, BD TOPO©, BD CARTHAGE© - SDAGE Loire-Bretagne - ONEMA - ONZH - Région Pays de la Loire - DREAL Bretagne, BN, Centre, PC - INPN - CG - CBN - FRC/IFN - INRA/WWF - PNR LAT, SN - CLC - Biotope



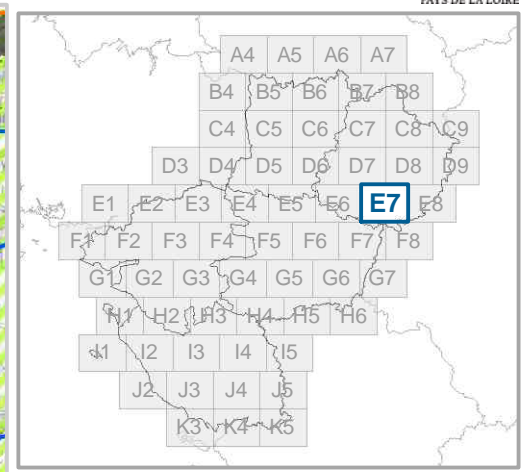
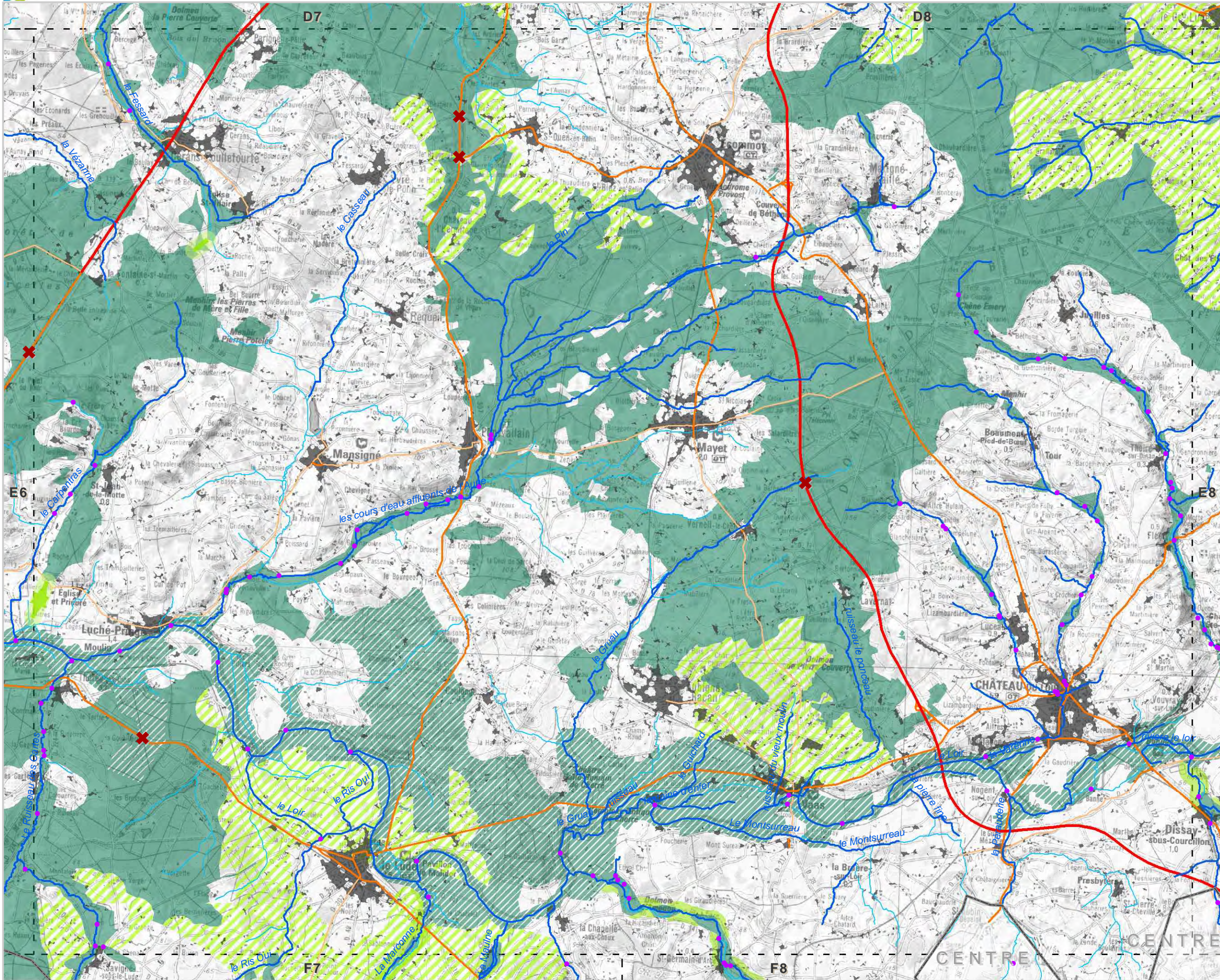
- Réservoirs de biodiversité**
- Sous-trame des milieux aquatiques
 - ▨ Sous-trame bocagère
 - Sous-trame boisée, humide, littorale et milieux ouverts patrimoniaux
- Corridors écologiques potentiels**
- Cours d'eau corridors
 - ▨ Territoire corridor
 - ▨ Corridor écologique potentiel
 - ▨ Corridor écologique potentiel
- Fragmentation**
- Éléments fragmentant ponctuels**
- Référentiel des Obstacles à l'Écoulement
 - ✖ Ruptures aux continuités écologiques
 - ✖ Totale ✖ Partielle ▲ Zone de vigilance
- Éléments fragmentant linéaires**
- Niveau 1
 - Niveau 2
 - Niveau 3
- Éléments fragmentant surfaciques**
- Tâche urbaine

Les cartes sont exploitables au 1/100 000^{ème} et ne doivent pas faire l'objet de zoom pour leur interprétation
Réactualisation tous les 6 ans



DREAL/Région des Pays de la Loire
Tous droits réservés

Sources : DREAL Pays de la Loire - IGN © SCAN100©, BD TOPO©, BD CARTHAGE© - SDAGE Loire-Bretagne - ONEMA - ONZH - Région Pays de la Loire - DREAL Bretagne, BN, Centre, PC - INPN - CG - CBN - FRC/IFN - INRA/WWF - PNR LAT, SN - CLC - Biotope



- Réservoirs de biodiversité**
- Sous-trame des milieux aquatiques
 - Sous-trame bocagère
 - Sous-trame boisée, humide, littorale et milieux ouverts patrimoniaux

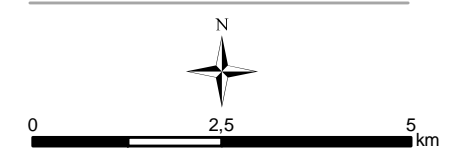
- Corridors écologiques potentiels**
- Cours d'eau corridors
 - Territoire corridor
 - Corridor écologique potentiel
 - Corridor écologique potentiel

- Fragmentation**
- Éléments fragmentant ponctuels**
- Référentiel des Obstacles à l'Écoulement
- Ruptures aux continuités écologiques
- Totale
 - Partielle
 - Zone de vigilance

- Éléments fragmentant linéaires**
- Niveau 1
 - Niveau 2
 - Niveau 3

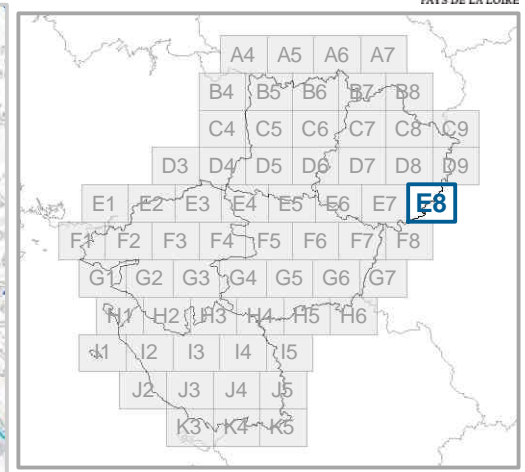
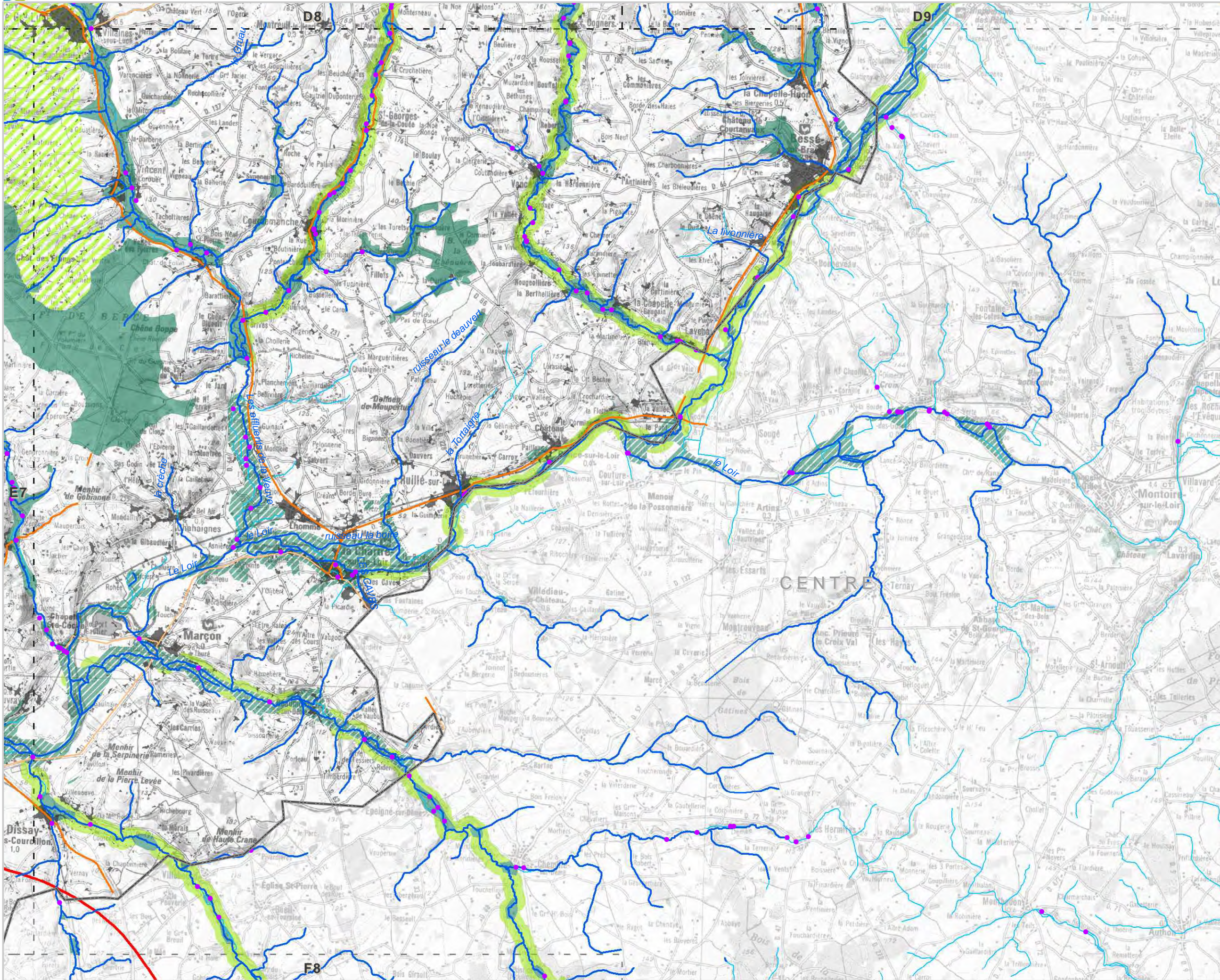
- Éléments fragmentant surfaciques**
- Tâche urbaine

Les cartes sont exploitables au 1/100 000^{ème}
et ne doivent pas faire l'objet de zoom
pour leur interprétation
Réactualisation tous les 6 ans



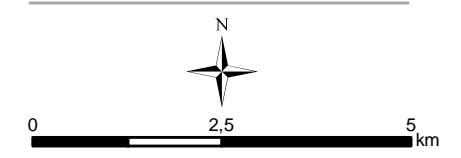
DREAL/Région des Pays de la Loire
Tous droits réservés

Sources : DREAL Pays de la Loire - IGN© SCAN100©,
BD TOPO©, BD CARTHAGE© - SDAGE Loire-Bretagne
- ONEMA - ONZH - Région Pays de la Loire
- DREAL Bretagne, BN, Centre, PC - INPN - CG - CBN
- FRC/IFN - INRA/WWF - PNR LAT, SN - CLC - Biotope



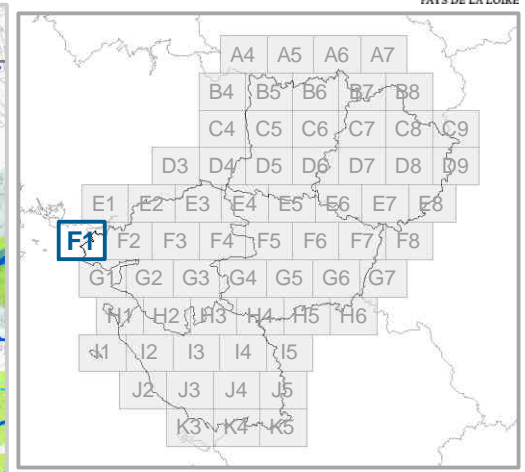
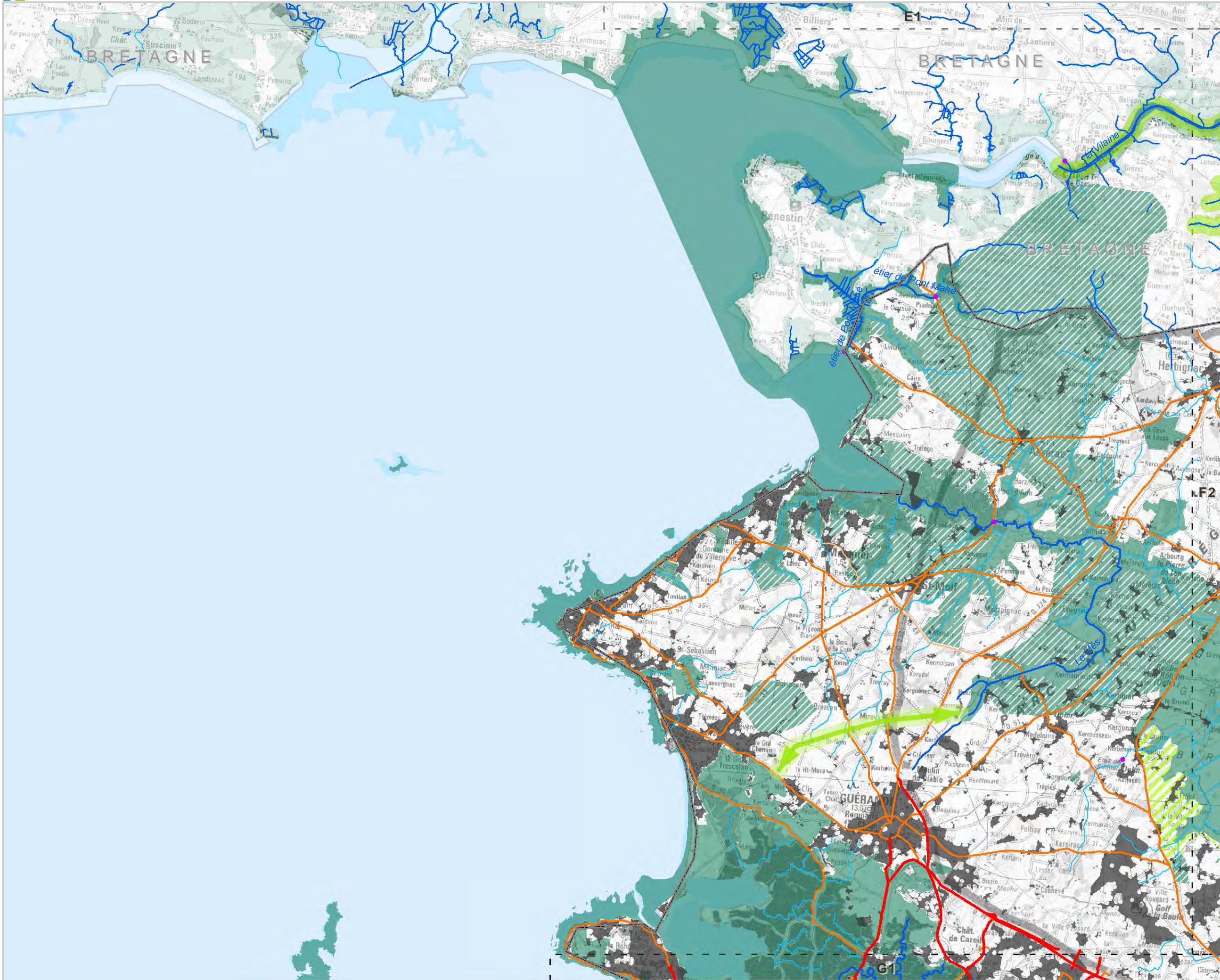
- Réservoirs de biodiversité**
- Sous-trame des milieux aquatiques
 - ▨ Sous-trame bocagère
 - Sous-trame boisée, humide, littorale et milieux ouverts patrimoniaux
- Corridors écologiques potentiels**
- Cours d'eau corridors
 - ▨ Territoire corridor
 - ▨ Corridor écologique potentiel
 - ◀▶ Corridor écologique potentiel
- Fragmentation**
- Éléments fragmentant ponctuels**
- Référentiel des Obstacles à l'Écoulement
 - Ruptures aux continuités écologiques
 - ✖ Totale ✂ Partielle ▲ Zone de vigilance
- Éléments fragmentant linéaires**
- Niveau 1
 - Niveau 2
 - Niveau 3
- Éléments fragmentant surfaciques**
- Tâche urbaine

Les cartes sont exploitables au 1/100 000^{ème}
et ne doivent pas faire l'objet de zoom
pour leur interprétation
Réactualisation tous les 6 ans



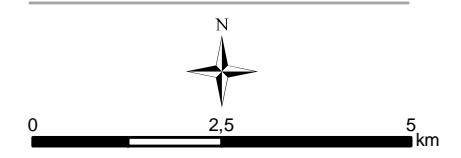
DREAL/Région des Pays de la Loire
Tous droits réservés

Sources : DREAL Pays de la Loire - IGN © SCAN100©,
BD TOPO©, BD CARTHAGE© - SDAGE Loire-Bretagne
- ONEMA - ONZH - Région Pays de la Loire
- DREAL Bretagne, BN, Centre, PC - INPN - CG - CBN
- FRC/IFN - INRA/WWF - PNR LAT, SN - CLC - Biotope



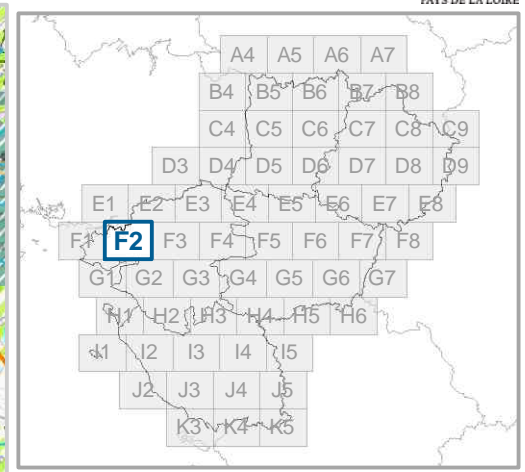
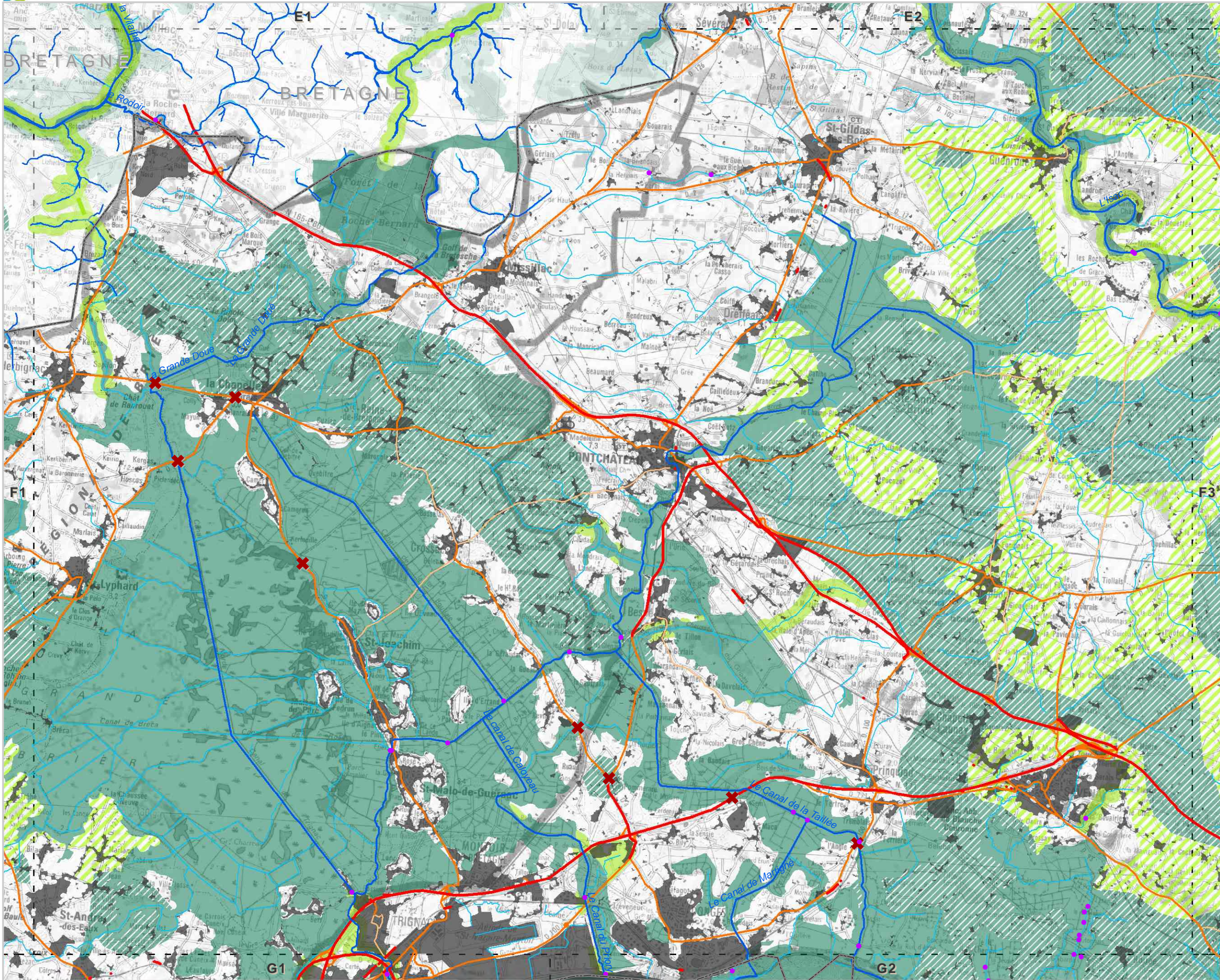
- Réservoirs de biodiversité**
- Sous-trame des milieux aquatiques
 - ▨ Sous-trame bocagère
 - Sous-trame boisée, humide, littorale et milieux ouverts patrimoniaux
- Corridors écologiques potentiels**
- Cours d'eau corridors
 - ▨ Territoire corridor
 - ▨ Corridor écologique potentiel
 - ▨ Corridor écologique potentiel
- Fragmentation**
- Éléments fragmentant ponctuels**
- Référentiel des Obstacles à l'Écoulement
- Ruptures aux continuités écologiques**
- ✖ Totale ✂ Partielle ▲ Zone de vigilance
- Éléments fragmentant linéaires**
- Niveau 1
 - Niveau 2
 - Niveau 3
- Éléments fragmentant surfaciques**
- Tâche urbaine

Les cartes sont exploitables au 1/100 000^{ème} et ne doivent pas faire l'objet de zoom pour leur interprétation
Réactualisation tous les 6 ans



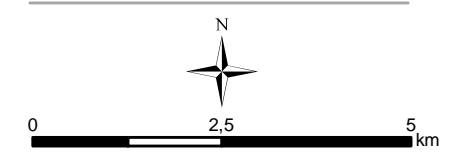
DREAL/Région des Pays de la Loire
Tous droits réservés

Sources : DREAL Pays de la Loire - IGN© SCAN100©, BD TOPO©, BD CARTHAGE© - SDAGE Loire-Bretagne - ONEMA - ONZH - Région Pays de la Loire - DREAL Bretagne, BN, Centre, PC - INPN - CG - CBN - FRC/IFN - INRA/WWF - PNR LAT, SN - CLC - Biotope



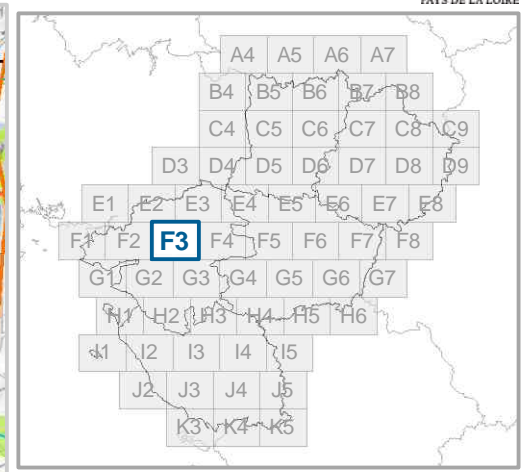
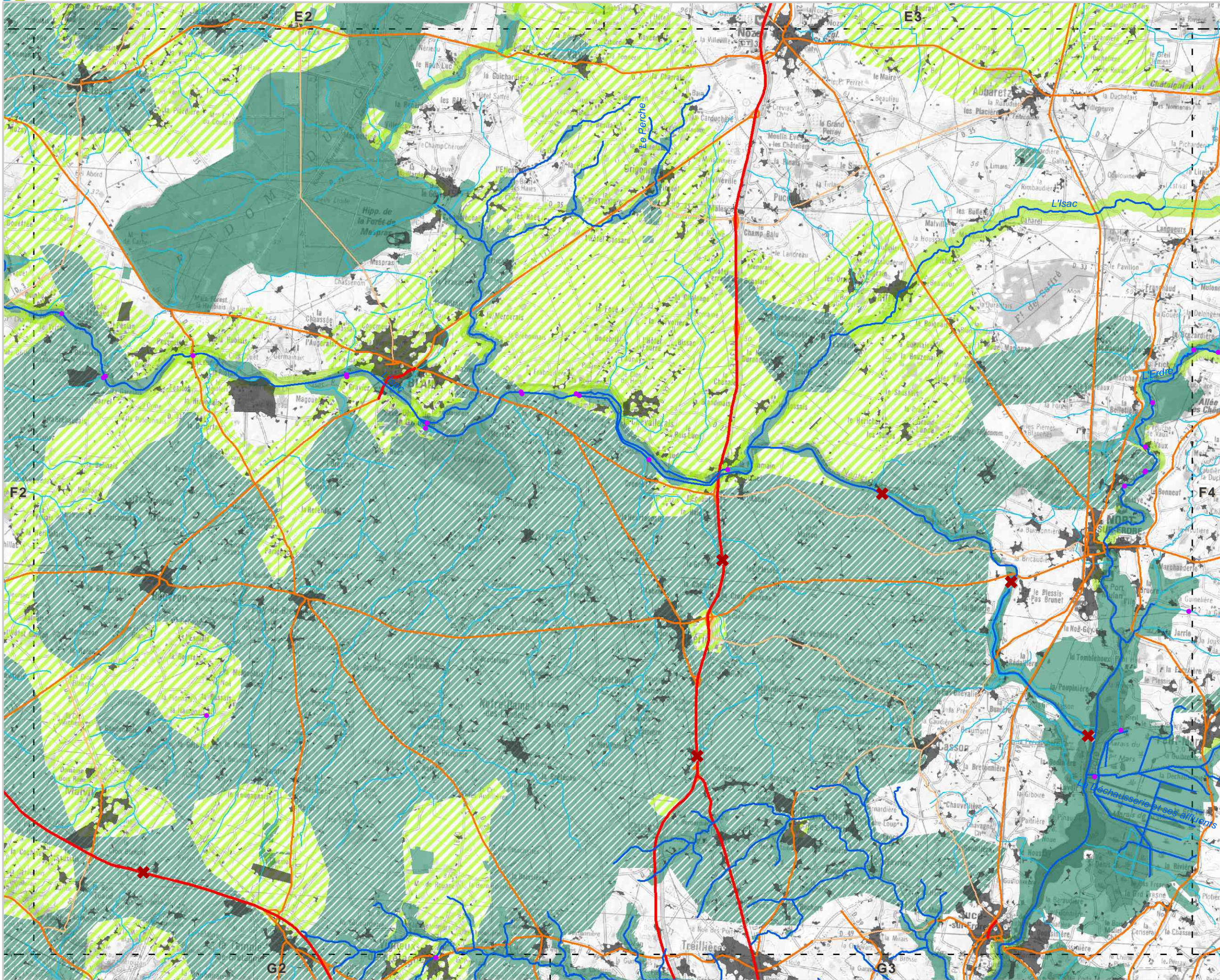
- Réservoirs de biodiversité**
- Sous-trame des milieux aquatiques
 - ▨ Sous-trame bocagère
 - Sous-trame boisée, humide, littorale et milieux ouverts patrimoniaux
- Corridors écologiques potentiels**
- Cours d'eau corridors
 - ▨ Territoire corridor
 - Corridor écologique potentiel
 - ◀▶ Corridor écologique potentiel
- Fragmentation**
- Éléments fragmentant ponctuels**
- Référentiel des Obstacles à l'Écoulement
 - Ruptures aux continuités écologiques
 - ✖ Totale ✂ Partielle ▲ Zone de vigilance
- Éléments fragmentant linéaires**
- Niveau 1
 - Niveau 2
 - Niveau 3
- Éléments fragmentant surfaciques**
- Tâche urbaine

Les cartes sont exploitables au 1/100 000^{ème}
et ne doivent pas faire l'objet de zoom
pour leur interprétation
Réactualisation tous les 6 ans



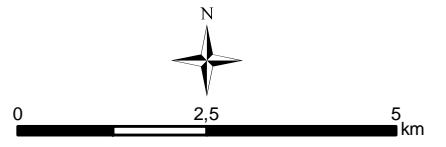
DREAL/Région des Pays de la Loire
Tous droits réservés

Sources : DREAL Pays de la Loire - IGN © SCAN100©,
BD TOPO©, BD CARTHAGE© - SDAGE Loire-Bretagne
- ONEMA - ONZH - Région Pays de la Loire
- DREAL Bretagne, BN, Centre, PC - INPN - CG - CBN
- FRC/IFN - INRA/WWF - PNR LAT, SN - CLC - Biotope



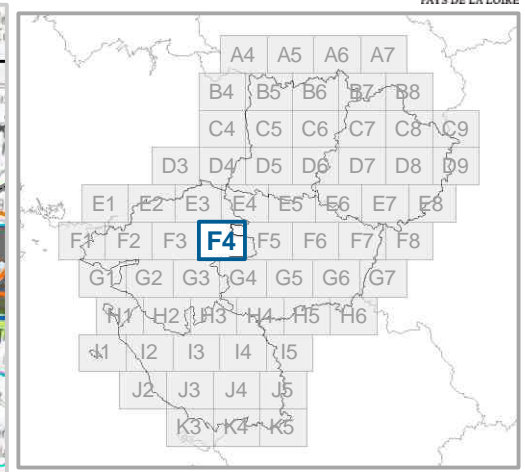
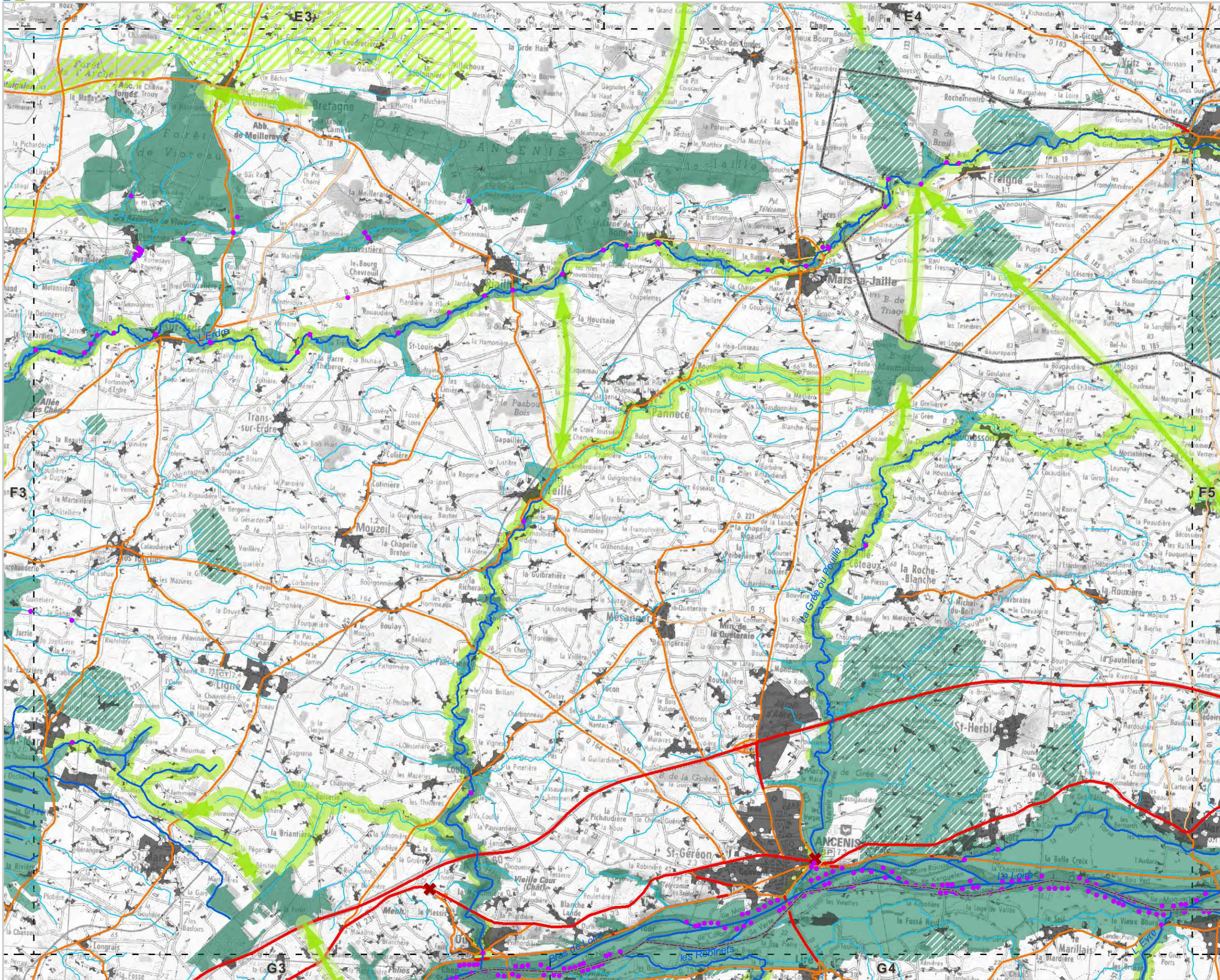
- Réservoirs de biodiversité**
- Cours d'eau corridors
 - ▨ Sous-trame bocagère
 - Sous-trame boisée, humide, littorale et milieux ouverts patrimoniaux
- Corridors écologiques potentiels**
- Cours d'eau corridors
 - ▨ Territoire corridor
 - Corridor écologique potentiel
 - ◀▶ Corridor écologique potentiel
- Fragmentation**
- Éléments fragmentant ponctuels**
- Référentiel des Obstacles à l'Écoulement
 - ✖ Ruptures aux continuités écologiques
 - ✖ Totale ✘ Partielle ▲ Zone de vigilance
- Éléments fragmentant linéaires**
- Niveau 1
 - Niveau 2
 - Niveau 3
- Éléments fragmentant surfaciques**
- Tâche urbaine

Les cartes sont exploitables au 1/100 000^{ème} et ne doivent pas faire l'objet de zoom pour leur interprétation
Réactualisation tous les 6 ans



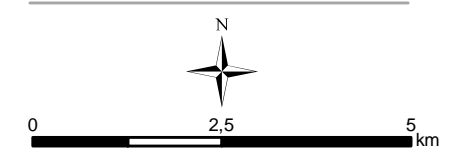
DREAL/Région des Pays de la Loire
Tous droits réservés

Sources : DREAL Pays de la Loire - IGN © SCAN100©, BD TOPO©, BD CARTHAGE© - SDAGE Loire-Bretagne - ONEMA - ONZH - Région Pays de la Loire - DREAL Bretagne, BN, Centre, PC - INPN - CG - CBN - FRC/IFN - INRA/WWF - PNR LAT, SN - CLC - Biotope



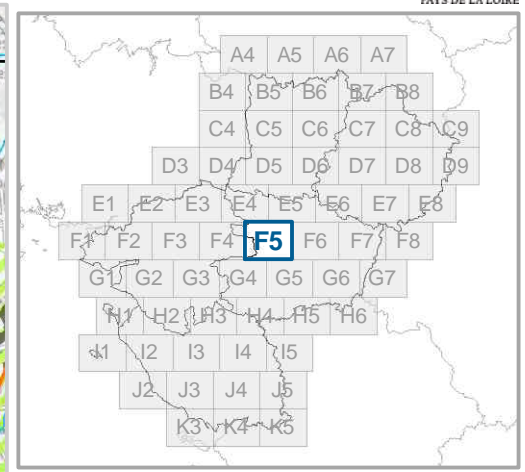
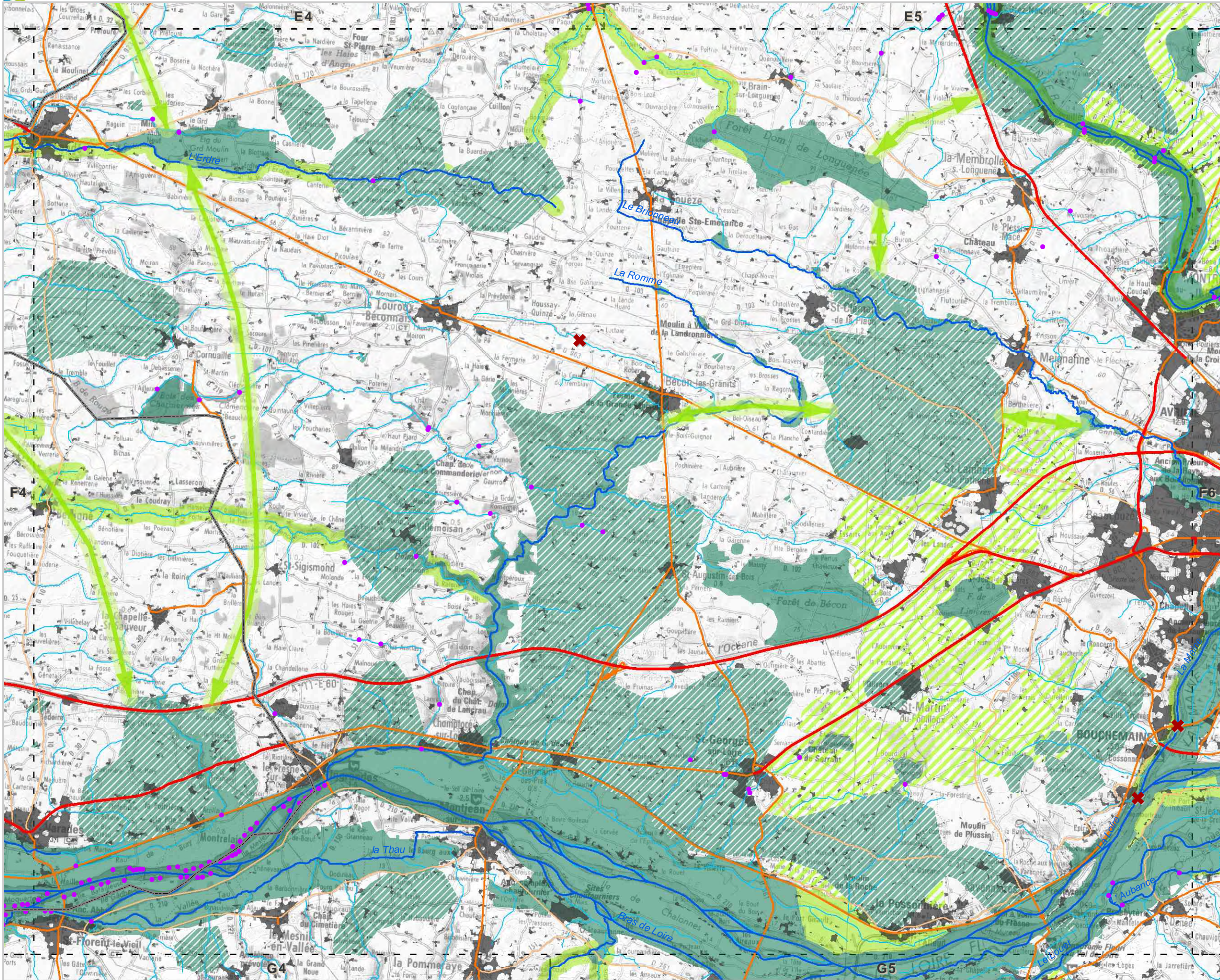
- Réservoirs de biodiversité**
- Sous-trame des milieux aquatiques
 - ▨ Sous-trame bocagère
 - Sous-trame boisée, humide, littorale et milieux ouverts patrimoniaux
- Corridors écologiques potentiels**
- Cours d'eau corridors
 - ▨ Territoire corridor
 - ▨ Corridor écologique potentiel
 - ↔ Corridor écologique potentiel
- Fragmentation**
- Éléments fragmentant ponctuels**
- Référentiel des Obstacles à l'Écoulement
 - ✖ Ruptures aux continuités écologiques
 - ✖ Totale ✖ Partielle ▲ Zone de vigilance
- Éléments fragmentant linéaires**
- Niveau 1
 - Niveau 2
 - Niveau 3
- Éléments fragmentant surfaciques**
- Tâche urbaine

Les cartes sont exploitables au 1/100 000^{ème} et ne doivent pas faire l'objet de zoom pour leur interprétation
Réactualisation tous les 6 ans



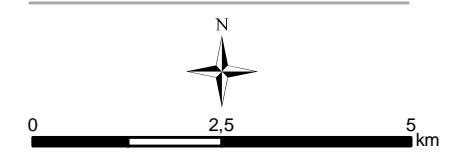
DREAL/Région des Pays de la Loire
Tous droits réservés

Sources : DREAL Pays de la Loire - IGN © SCAN100©, BD TOPO©, BD CARTHAGE© - SDAGE Loire-Bretagne - ONEMA - ONZH - Région Pays de la Loire - DREAL Bretagne, BN, Centre, PC - INPN - CG - CBN - FRC/IFN - INRA/WWF - PNR LAT, SN - CLC - Biotope



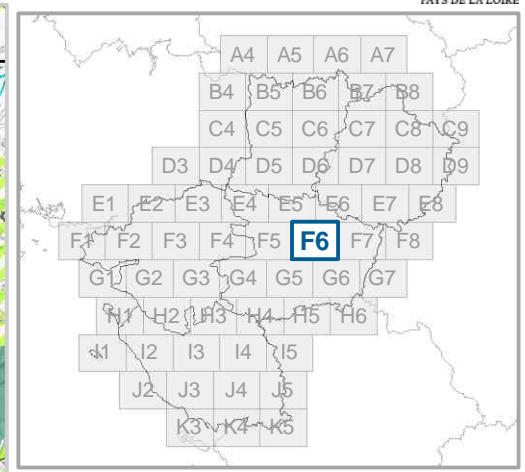
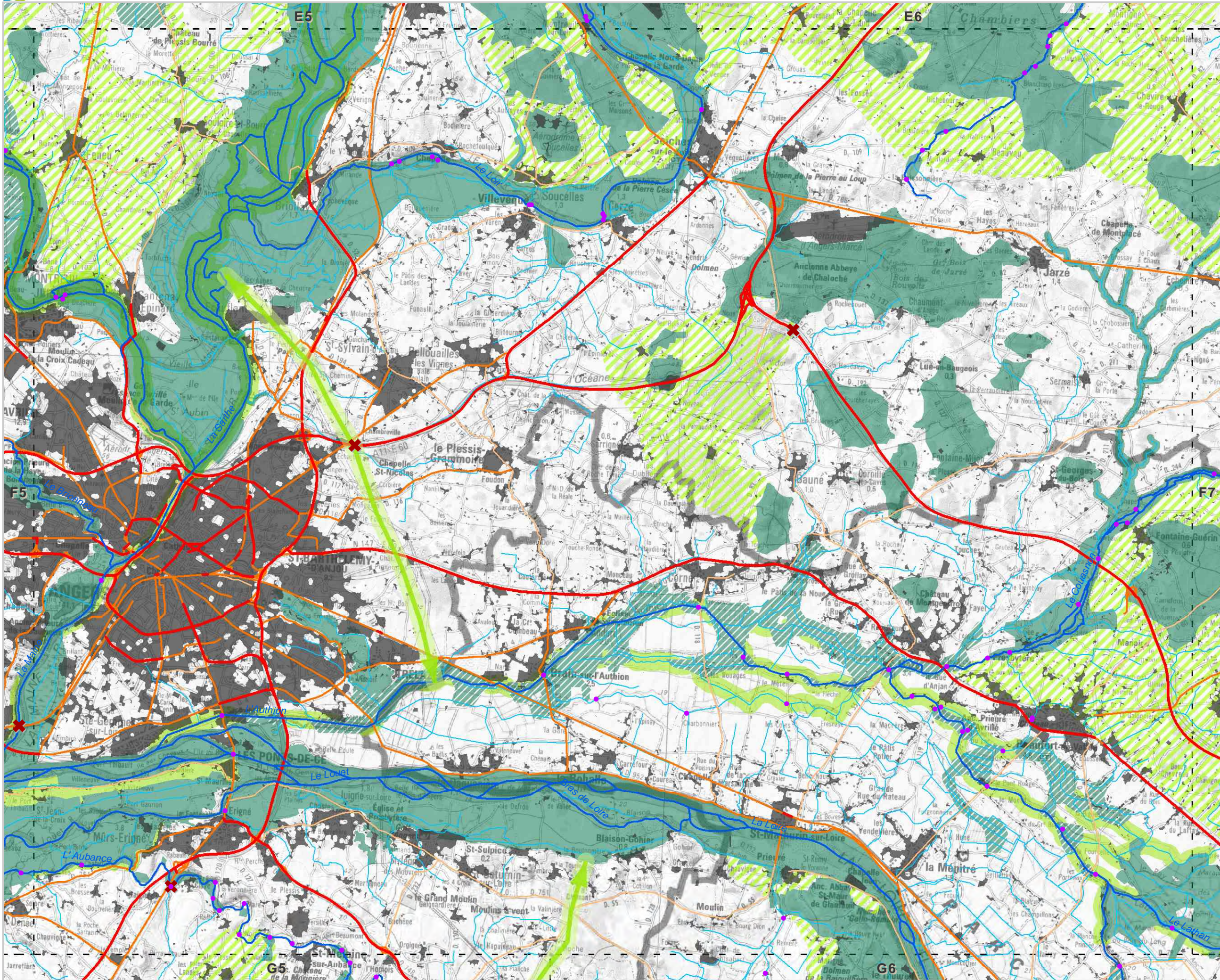
- Réservoirs de biodiversité**
- Sous-trame des milieux aquatiques
 - ▨ Sous-trame bocagère
 - Sous-trame boisée, humide, littorale et milieux ouverts patrimoniaux
- Corridors écologiques potentiels**
- Cours d'eau corridors
 - ▨ Territoire corridor
 - ▨ Corridor écologique potentiel
 - ▨ Corridor écologique potentiel
- Fragmentation**
- Éléments fragmentant ponctuels**
- Référentiel des Obstacles à l'Écoulement
- Ruptures aux continuités écologiques
- ✖ Totale ✂ Partielle ▲ Zone de vigilance
- Éléments fragmentant linéaires**
- Niveau 1
 - Niveau 2
 - Niveau 3
- Éléments fragmentant surfaciques**
- Tâche urbaine

Les cartes sont exploitable au 1/100 000^{ème} et ne doivent pas faire l'objet de zoom pour leur interprétation
Réactualisation tous les 6 ans



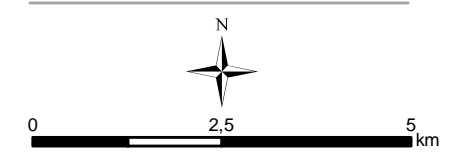
DREAL/Région des Pays de la Loire
Tous droits réservés

Sources : DREAL Pays de la Loire - IGN © SCAN100©, BD TOPO©, BD CARTHAGE© - SDAGE Loire-Bretagne - ONEMA - ONZH - Région Pays de la Loire - DREAL Bretagne, BN, Centre, PC - INPN - CG - CBN - FRC/IFN - INRA/WWF - PNR LAT, SN - CLC - Biotope



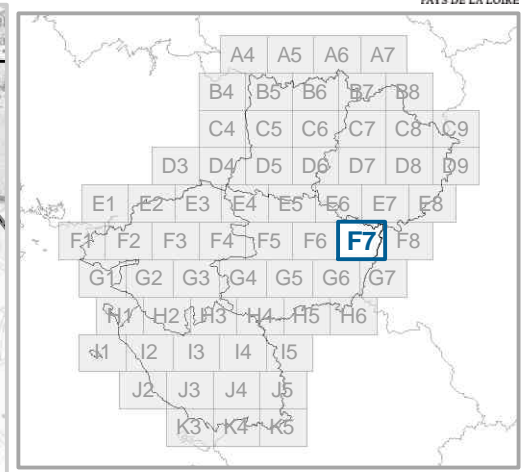
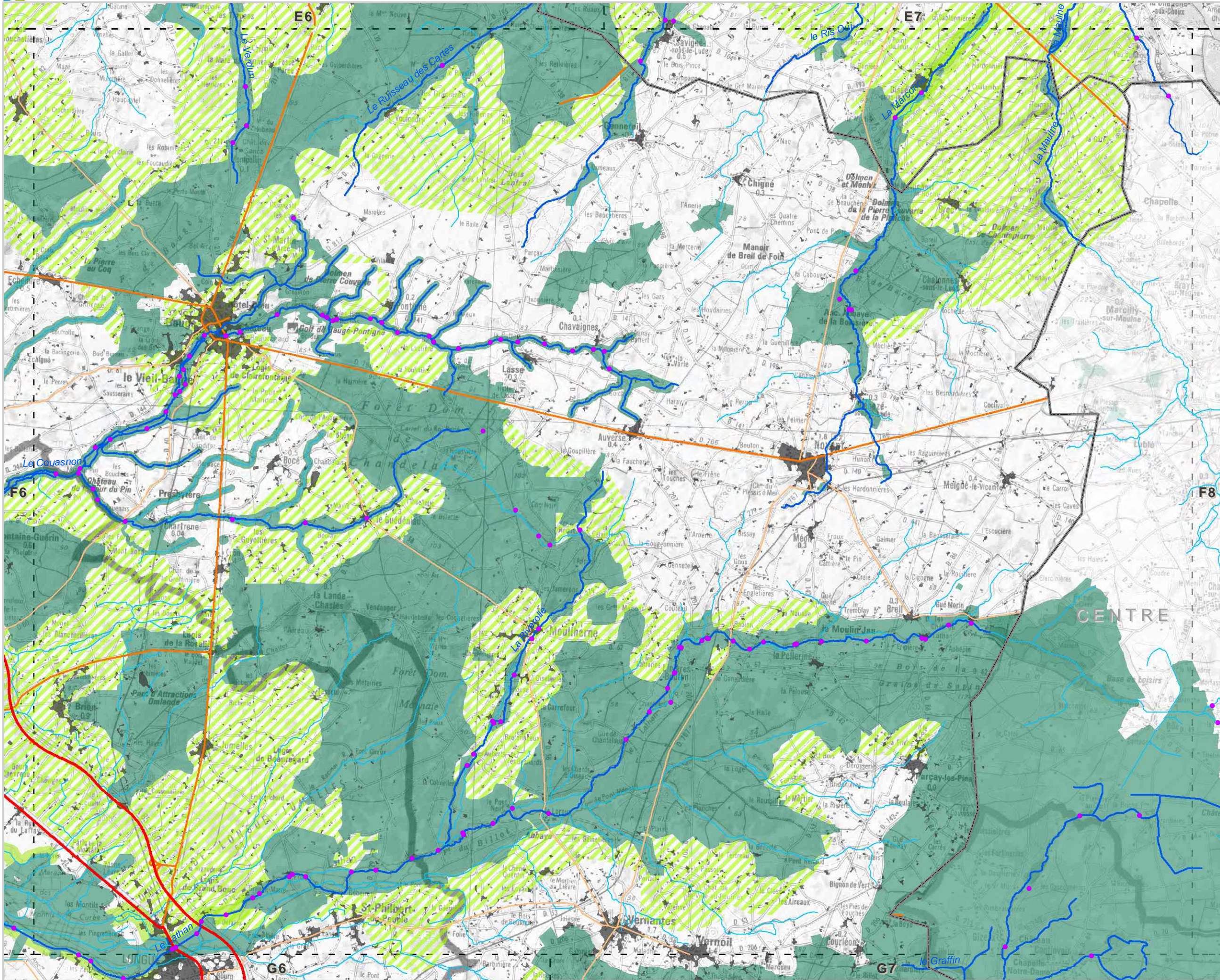
- Réservoirs de biodiversité**
- Sous-trame des milieux aquatiques
 - ▨ Sous-trame bocagère
 - Sous-trame boisée, humide, littorale et milieux ouverts patrimoniaux
- Corridors écologiques potentiels**
- Cours d'eau corridors
 - ▨ Territoire corridor
 - Corridor écologique potentiel
 - ◀▶ Corridor écologique potentiel
- Fragmentation**
- Éléments fragmentant ponctuels**
- Référentiel des Obstacles à l'Écoulement
- Ruptures aux continuités écologiques
- ✖ Totale ✂ Partielle ▲ Zone de vigilance
- Éléments fragmentant linéaires**
- Niveau 1
 - Niveau 2
 - Niveau 3
- Éléments fragmentant surfaciques**
- Tâche urbaine

Les cartes sont exploitables au 1/100 000^{ème} et ne doivent pas faire l'objet de zoom pour leur interprétation
Réactualisation tous les 6 ans



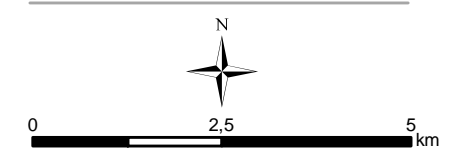
DREAL/Région des Pays de la Loire
Tous droits réservés

Sources : DREAL Pays de la Loire - IGN © SCAN100©, BD TOPO©, BD CARTHAGE© - SDAGE Loire-Bretagne - ONEMA - ONZH - Région Pays de la Loire - DREAL Bretagne, BN, Centre, PC - INPN - CG - CBN - FRC/IFN - INRA/WWF - PNR LAT, SN - CLC - Biotope



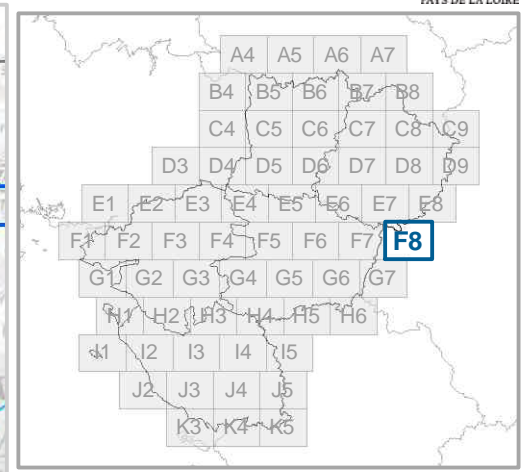
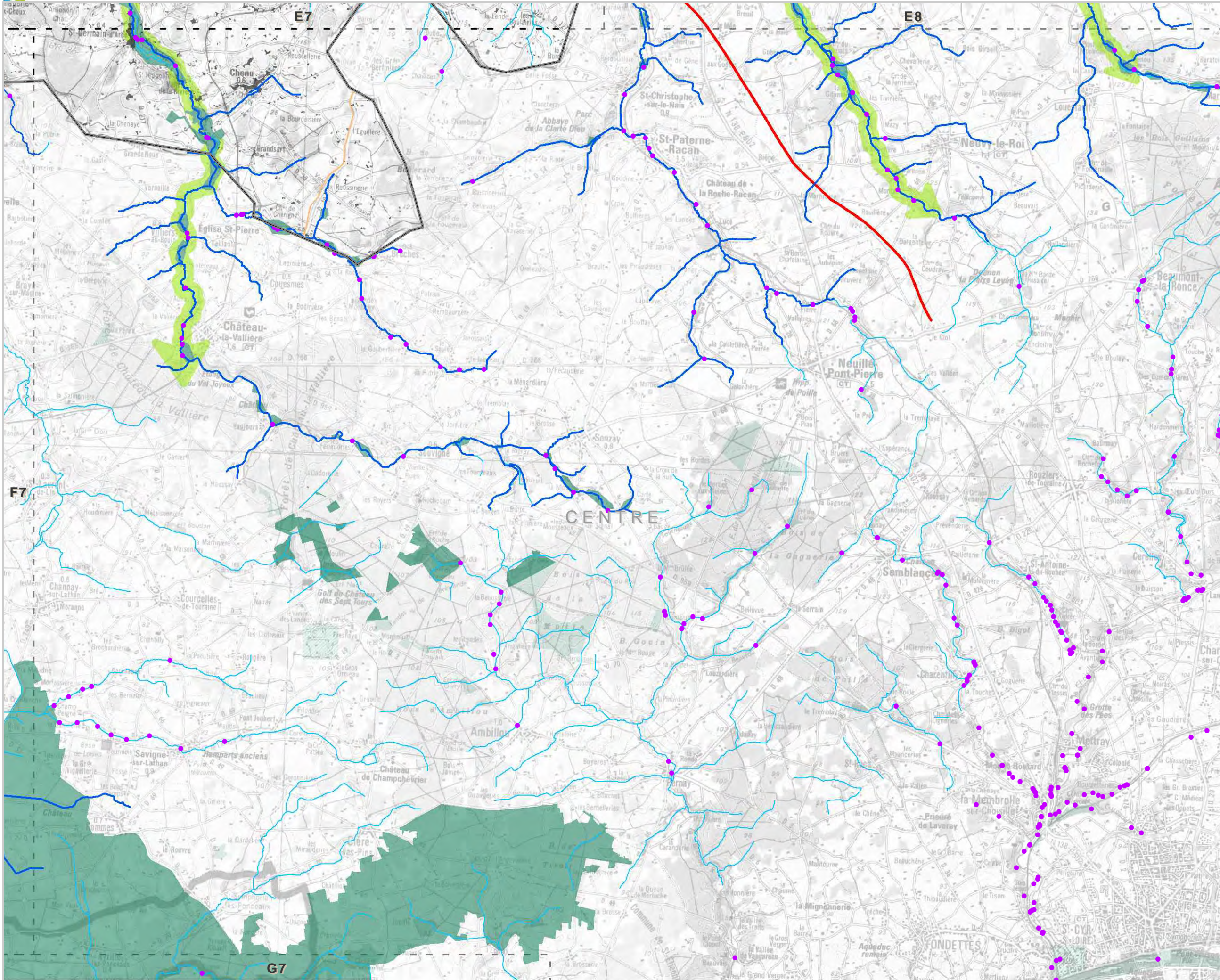
- Réservoirs de biodiversité**
- Sous-trame des milieux aquatiques
 - ▨ Sous-trame bocagère
 - Sous-trame boisée, humide, littorale et milieux ouverts patrimoniaux
- Corridors écologiques potentiels**
- Cours d'eau corridors
 - ▨ Territoire corridor
 - Corridor écologique potentiel
 - ◀▶ Corridor écologique potentiel
- Fragmentation**
- Éléments fragmentant ponctuels**
- Référentiel des Obstacles à l'Écoulement
 - ✖ Ruptures aux continuités écologiques
 - ✖ Totale ✂ Partielle ▲ Zone de vigilance
- Éléments fragmentant linéaires**
- Niveau 1
 - Niveau 2
 - Niveau 3
- Éléments fragmentant surfaciques**
- Tâche urbaine

Les cartes sont exploitables au 1/100 000^{ème} et ne doivent pas faire l'objet de zoom pour leur interprétation
Réactualisation tous les 6 ans



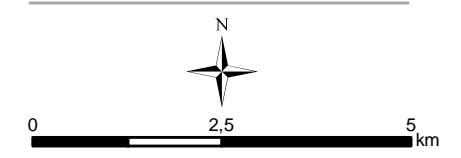
DREAL/Région des Pays de la Loire
Tous droits réservés

Sources : DREAL Pays de la Loire - IGN© SCAN100©, BD TOPO©, BD CARTHAGE© - SDAGE Loire-Bretagne - ONEMA - ONZH - Région Pays de la Loire - DREAL Bretagne, BN, Centre, PC - INPN - CG - CBN - FRC/IFN - INRA/WWF - PNR LAT, SN - CLC - Biotope



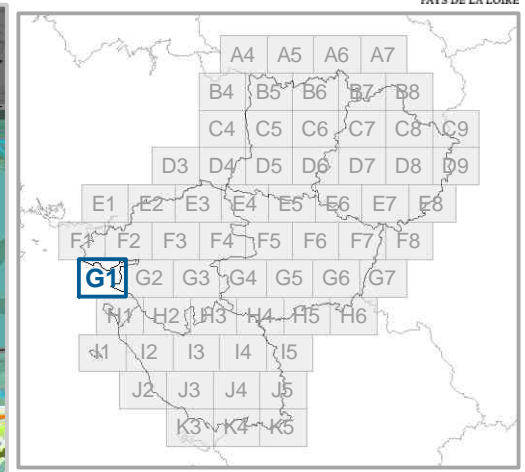
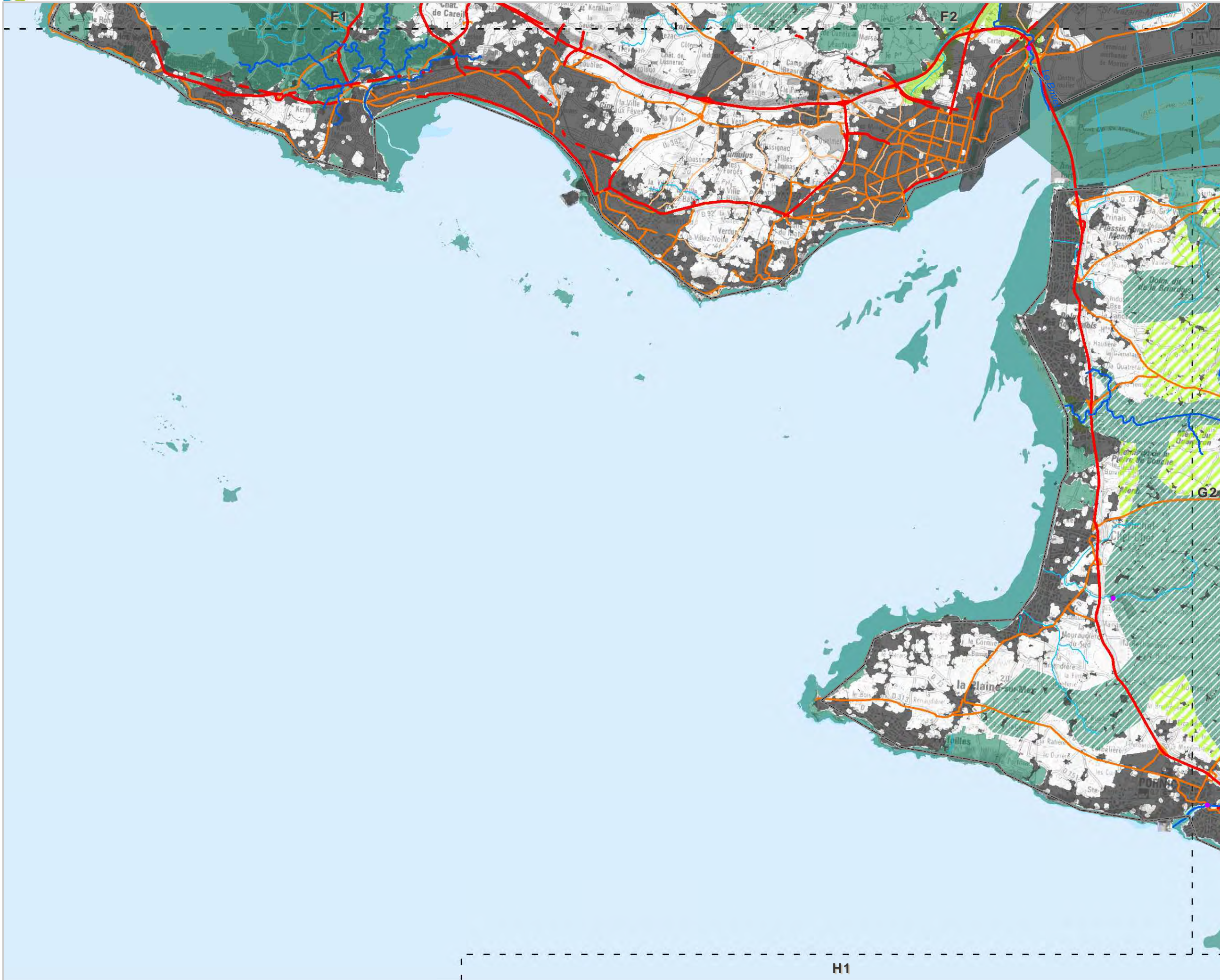
- Réservoirs de biodiversité**
- Sous-trame des milieux aquatiques
 - ▨ Sous-trame bocagère
 - ▨ Sous-trame boisée, humide, littorale et milieux ouverts patrimoniaux
- Corridors écologiques potentiels**
- Cours d'eau corridors
 - ▨ Territoire corridor
 - ▨ Corridor écologique potentiel
 - ▨ Corridor écologique potentiel
- Fragmentation**
- Éléments fragmentant ponctuels**
- Référentiel des Obstacles à l'Écoulement
 - Ruptures aux continuités écologiques
 - ✖ Totale ✂ Partielle ▲ Zone de vigilance
- Éléments fragmentant linéaires**
- Niveau 1
 - Niveau 2
 - Niveau 3
- Éléments fragmentant surfaciques**
- Tâche urbaine

Les cartes sont exploitables au 1/100 000^{ème}
et ne doivent pas faire l'objet de zoom
pour leur interprétation
Réactualisation tous les 6 ans



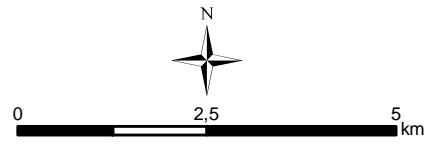
DREAL/Région des Pays de la Loire
Tous droits réservés

Sources : DREAL Pays de la Loire - IGN © SCAN100©,
BD TOPO©, BD CARTHAGE© - SDAGE Loire-Bretagne
- ONEMA - ONZH - Région Pays de la Loire
- DREAL Bretagne, BN, Centre, PC - INPN - CG - CBN
- FRC/IFN - INRA/WWF - PNR LAT, SN - CLC - Biotope



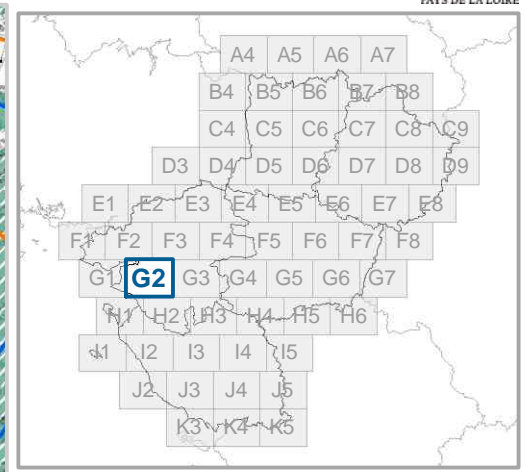
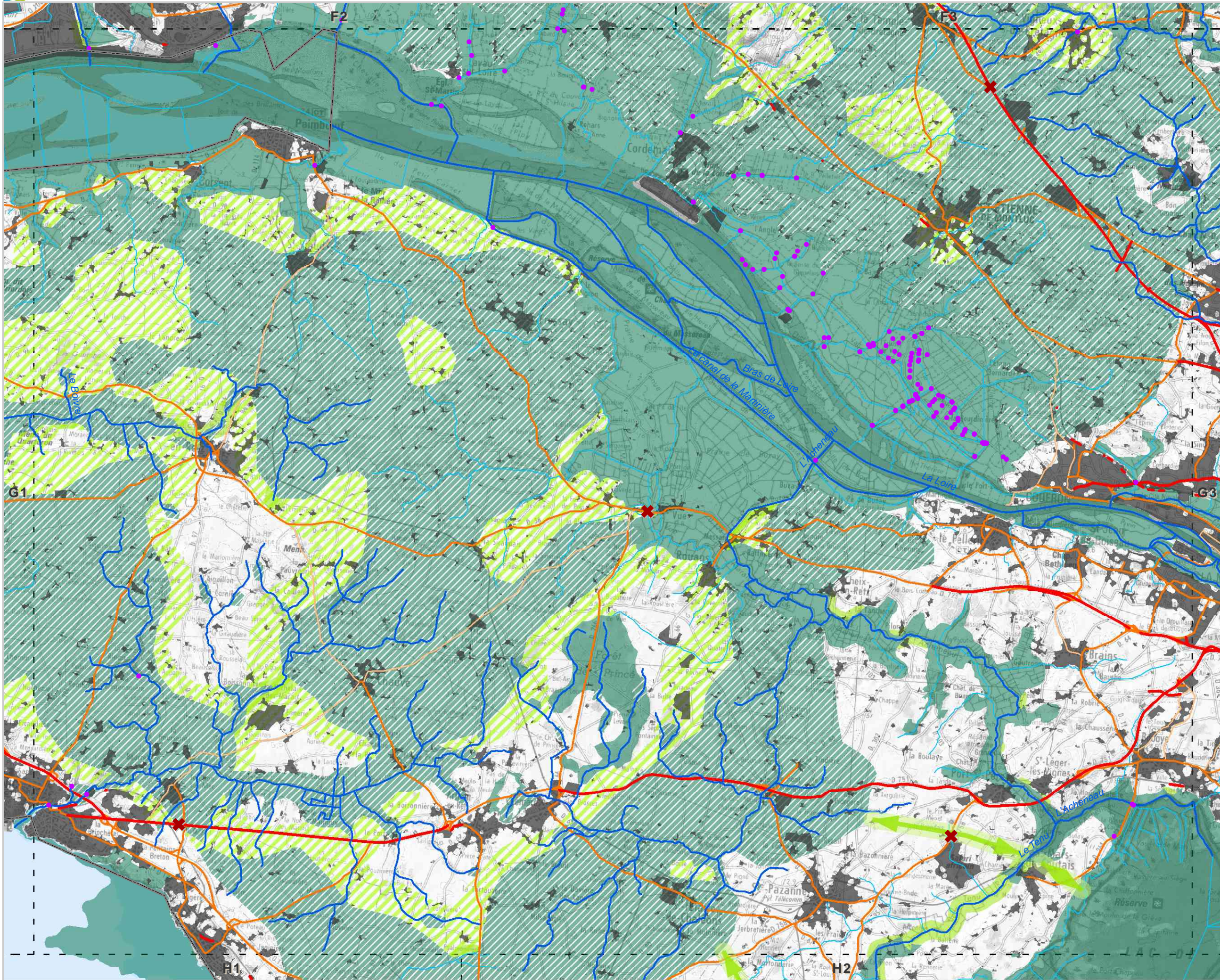
- Réservoirs de biodiversité**
- Sous-trame des milieux aquatiques
 - Sous-trame bocagère
 - Sous-trame boisée, humide, littorale et milieux ouverts patrimoniaux
- Corridors écologiques potentiels**
- Cours d'eau corridors
 - Territoire corridor
 - Corridor écologique potentiel
 - Corridor écologique potentiel
- Fragmentation**
- Éléments fragmentant ponctuels**
- Référentiel des Obstacles à l'Écoulement
- Ruptures aux continuités écologiques**
- Totale
 - Partielle
 - Zone de vigilance
- Éléments fragmentant linéaires**
- Niveau 1
 - Niveau 2
 - Niveau 3
- Éléments fragmentant surfaciques**
- Tâche urbaine

Les cartes sont exploitables au 1/100 000^{ème}
et ne doivent pas faire l'objet de zoom
pour leur interprétation
Réactualisation tous les 6 ans



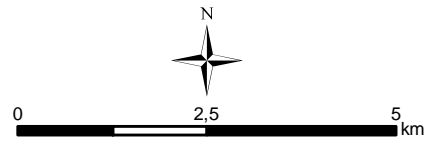
DREAL/Région des Pays de la Loire
Tous droits réservés

Sources : DREAL Pays de la Loire - IGN© SCAN100©,
BD TOPO©, BD CARTHAGE© - SDAGE Loire-Bretagne
- ONEMA - ONZH - Région Pays de la Loire
- DREAL Bretagne, BN, Centre, PC - INPN - CG - CBN
- FRC/IFN - INRA/WWF - PNR LAT, SN - CLC - Biotope



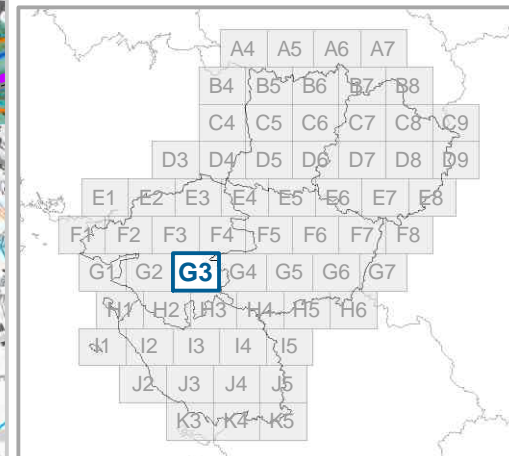
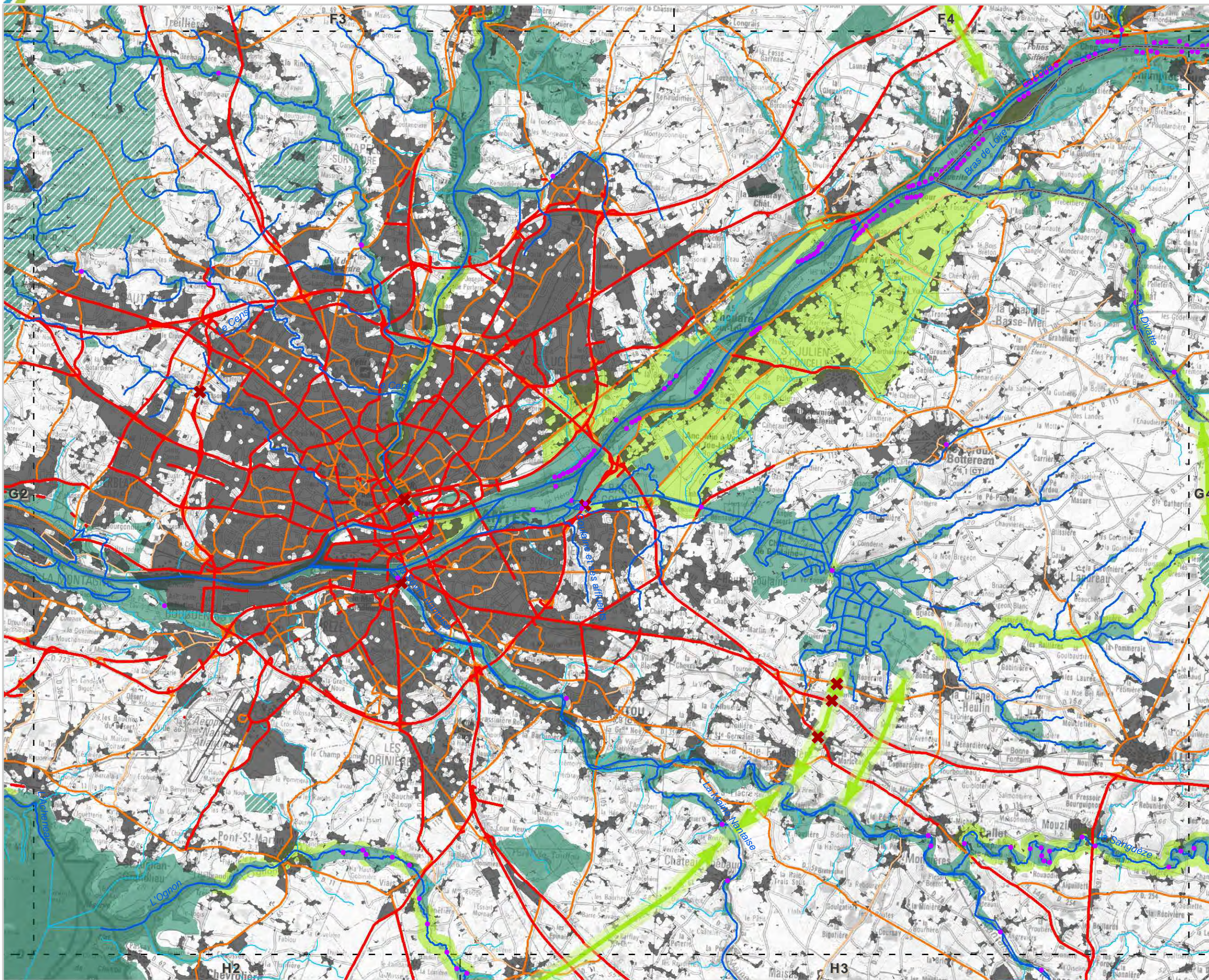
- Réservoirs de biodiversité**
- Sous-trame des milieux aquatiques
 - Sous-trame bocagère
 - Sous-trame boisée, humide, littorale et milieux ouverts patrimoniaux
- Corridors écologiques potentiels**
- Cours d'eau corridors
 - Territoire corridor
 - Corridor écologique potentiel
 - Corridor écologique potentiel
- Fragmentation**
- Éléments fragmentant ponctuels**
- Référentiel des Obstacles à l'Écoulement
- Ruptures aux continuités écologiques**
- Totale
 - Partielle
 - Zone de vigilance
- Éléments fragmentant linéaires**
- Niveau 1
 - Niveau 2
 - Niveau 3
- Éléments fragmentant surfaciques**
- Tâche urbaine

Les cartes sont exploitables au 1/100 000^{ème}
et ne doivent pas faire l'objet de zoom
pour leur interprétation
Réactualisation tous les 6 ans



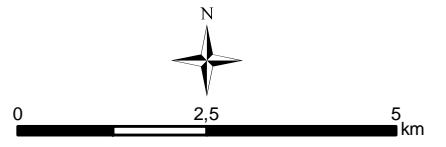
DREAL/Région des Pays de la Loire
Tous droits réservés

Sources : DREAL Pays de la Loire - IGN© SCAN100©,
BD TOPO©, BD CARTHAGE© - SDAGE Loire-Bretagne
- ONEMA - ONZH - Région Pays de la Loire
- DREAL Bretagne, BN, Centre, PC - INPN - CG - CBN
- FRC/IFN - INRA/WWF - PNR LAT, SN - CLC - Biotope



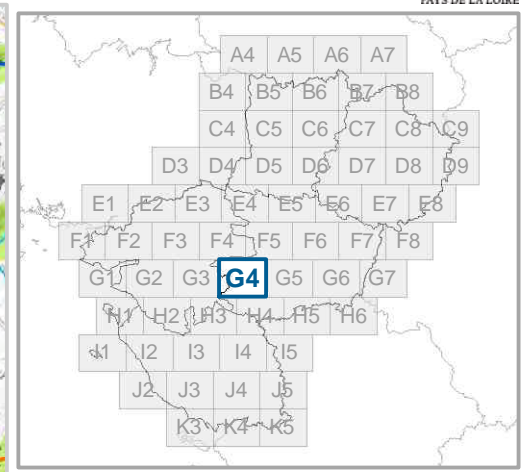
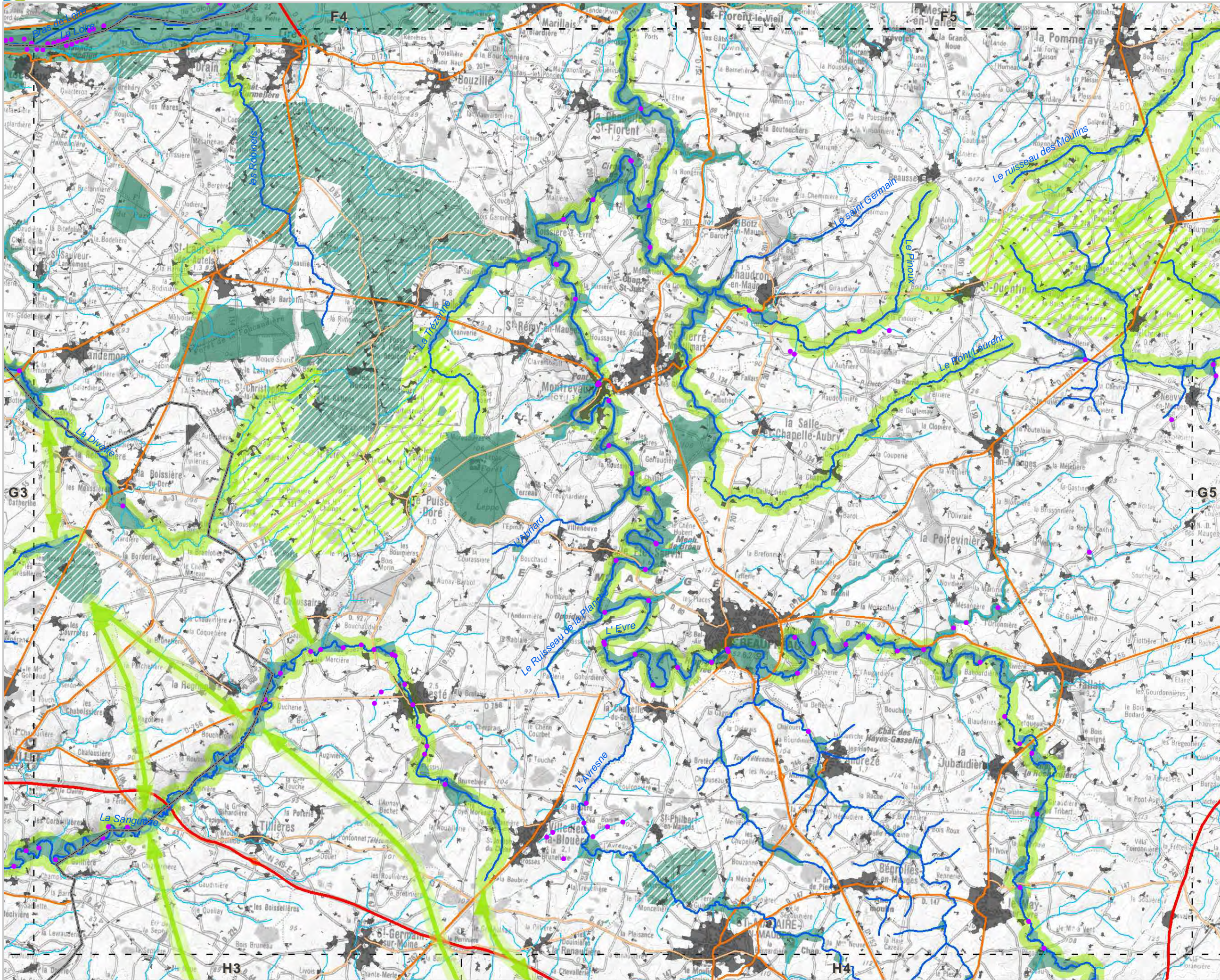
- Réservoirs de biodiversité**
- Sous-trame des milieux aquatiques
 - ▨ Sous-trame bocagère
 - Sous-trame boisée, humide, littorale et milieux ouverts patrimoniaux
- Corridors écologiques potentiels**
- Cours d'eau corridors
 - ▨ Territoire corridor
 - ▨ Corridor écologique potentiel
 - ▨ Corridor écologique potentiel
- Fragmentation**
- Éléments fragmentant ponctuels**
- Référentiel des Obstacles à l'Écoulement
- Ruptures aux continuités écologiques**
- ✕ Totale ✂ Partielle ▲ Zone de vigilance
- Éléments fragmentant linéaires**
- Niveau 1
 - Niveau 2
 - Niveau 3
- Éléments fragmentant surfaciques**
- Tâche urbaine

Les cartes sont exploitables au 1/100 000^{ème} et ne doivent pas faire l'objet de zoom pour leur interprétation
Réactualisation tous les 6 ans



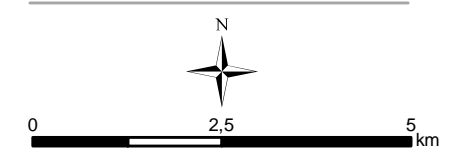
DREAL/Région des Pays de la Loire
Tous droits réservés

Sources : DREAL Pays de la Loire - IGN © SCAN100©, BD TOPO©, BD CARTHAGE© - SDAGE Loire-Bretagne - ONEMA - ONZH - Région Pays de la Loire - DREAL Bretagne, BN, Centre, PC - INPN - CG - CBN - FRC/IFN - INRA/WWF - PNR LAT, SN - CLC - Biotope



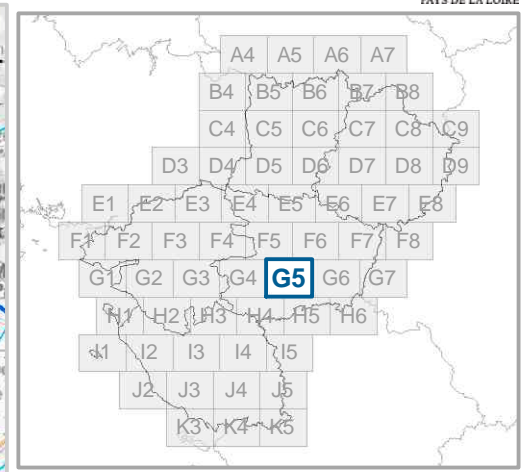
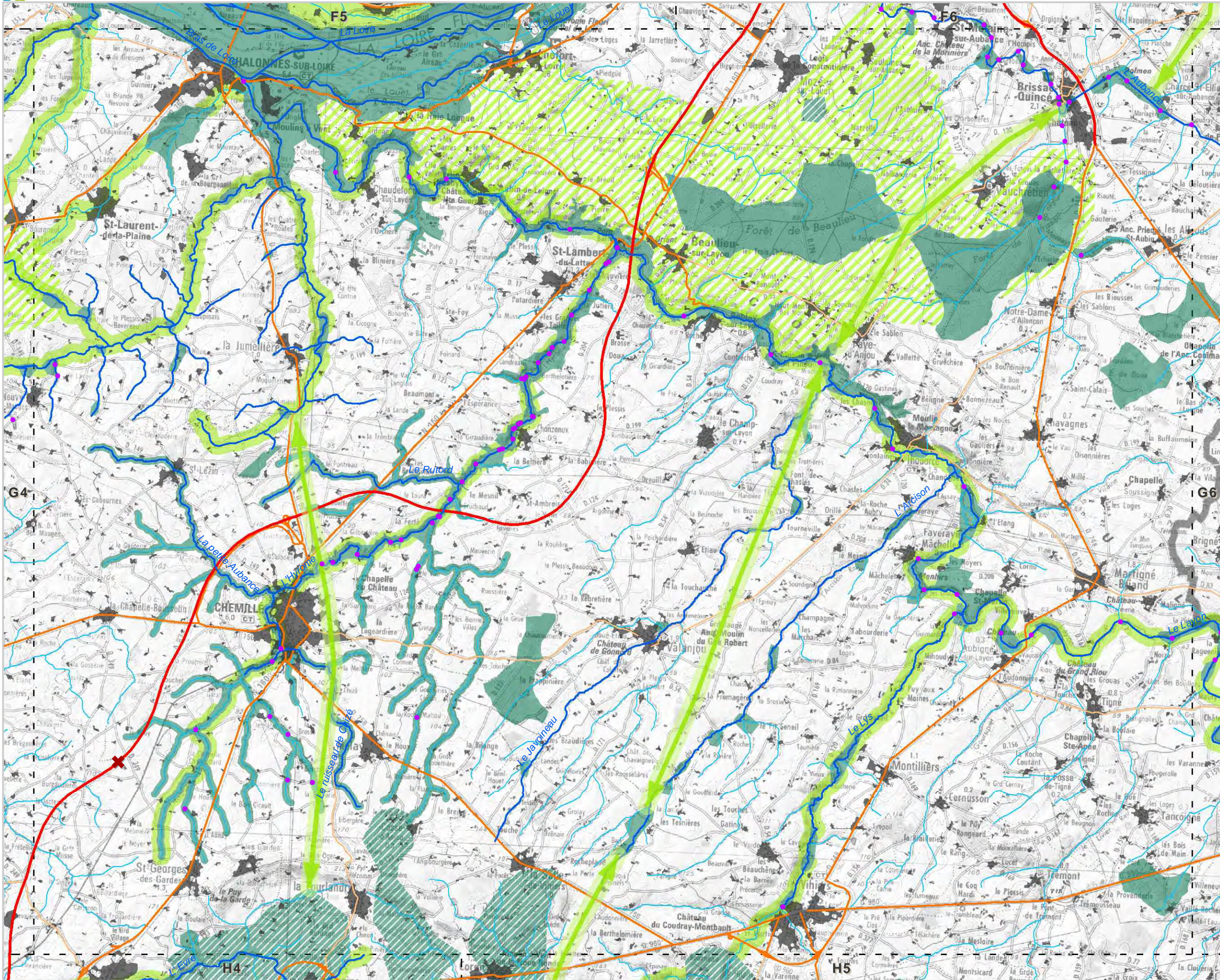
- Réservoirs de biodiversité**
- Sous-trame des milieux aquatiques
 - ▨ Sous-trame bocagère
 - Sous-trame boisée, humide, littorale et milieux ouverts patrimoniaux
- Corridors écologiques potentiels**
- Cours d'eau corridors
 - ▨ Territoire corridor
 - Corridor écologique potentiel
 - ◀▶ Corridor écologique potentiel
- Fragmentation**
- Éléments fragmentant ponctuels**
- Référentiel des Obstacles à l'Écoulement
- Ruptures aux continuités écologiques
- ✖ Totale
 - ✂ Partielle
 - ▲ Zone de vigilance
- Éléments fragmentant linéaires**
- Niveau 1
 - Niveau 2
 - Niveau 3
- Éléments fragmentant surfaciques**
- Tâche urbaine

Les cartes sont exploitables au 1/100 000^{ème} et ne doivent pas faire l'objet de zoom pour leur interprétation
Réactualisation tous les 6 ans



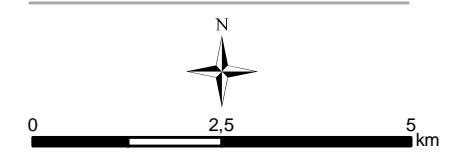
DREAL/Région des Pays de la Loire
Tous droits réservés

Sources : DREAL Pays de la Loire - IGN © SCAN100©, BD TOPO©, BD CARTHAGE© - SDAGE Loire-Bretagne - ONEMA - ONZH - Région Pays de la Loire - DREAL Bretagne, BN, Centre, PC - INPN - CG - CBN - FRC/IFN - INRA/WWF - PNR LAT, SN - CLC - Biotope



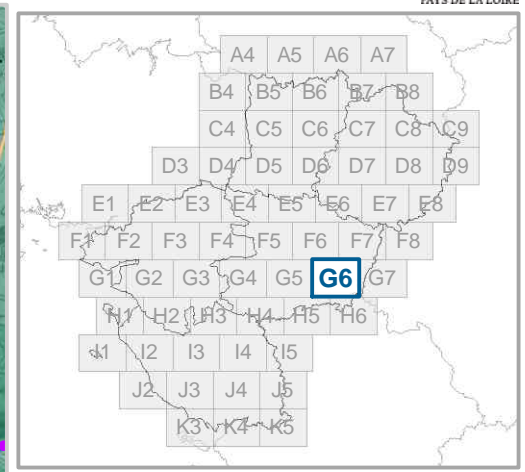
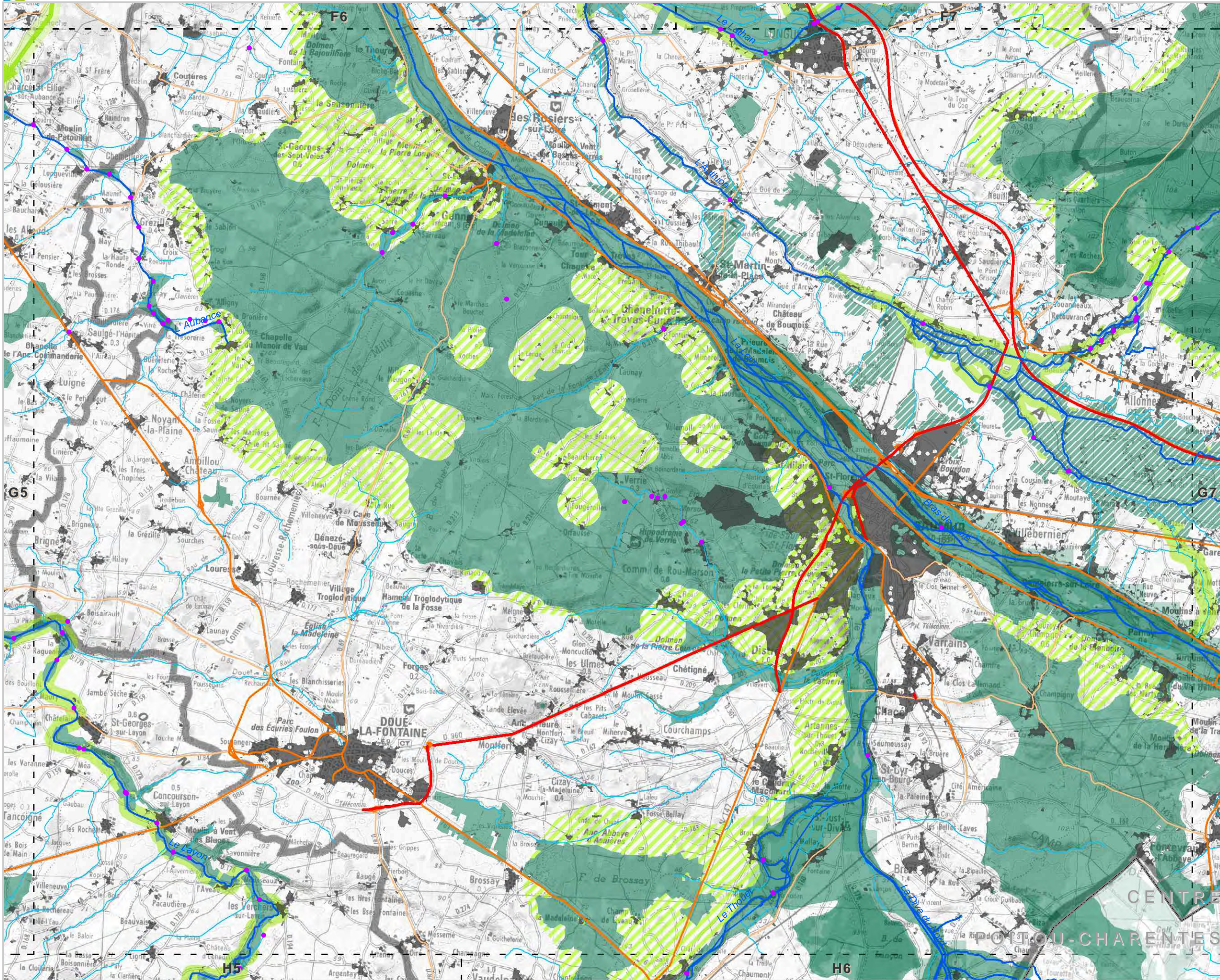
- Réservoirs de biodiversité**
- Sous-trame des milieux aquatiques
 - Sous-trame bocagère
 - Sous-trame boisée, humide, littorale et milieux ouverts patrimoniaux
- Corridors écologiques potentiels**
- Cours d'eau corridors
 - Territoire corridor
 - Corridor écologique potentiel
 - Corridor écologique potentiel
- Fragmentation**
- Éléments fragmentant ponctuels**
- Référentiel des Obstacles à l'Écoulement
 - Ruptures aux continuités écologiques Totale
 - Ruptures aux continuités écologiques Partielle
 - Ruptures aux continuités écologiques Zone de vigilance
- Éléments fragmentant linéaires**
- Niveau 1
 - Niveau 2
 - Niveau 3
- Éléments fragmentant surfaciques**
- Tâche urbaine

Les cartes sont exploitables au 1/100 000^{ème} et ne doivent pas faire l'objet de zoom pour leur interprétation
Réactualisation tous les 6 ans



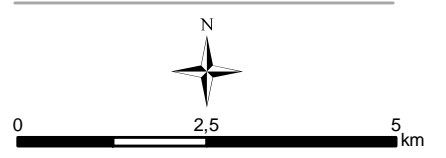
DREAL/Région des Pays de la Loire
Tous droits réservés

Sources : DREAL Pays de la Loire - IGN© SCAN100©, BD TOPO©, BD CARTHAGE© - SDAGE Loire-Bretagne - ONEMA - ONZH - Région Pays de la Loire - DREAL Bretagne, BN, Centre, PC - INPN - CG - CBN - FRC/IFN - INRA/WWF - PNR LAT, SN - CLC - Biotope



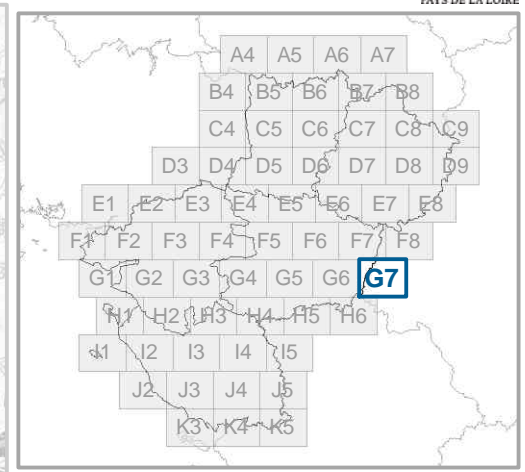
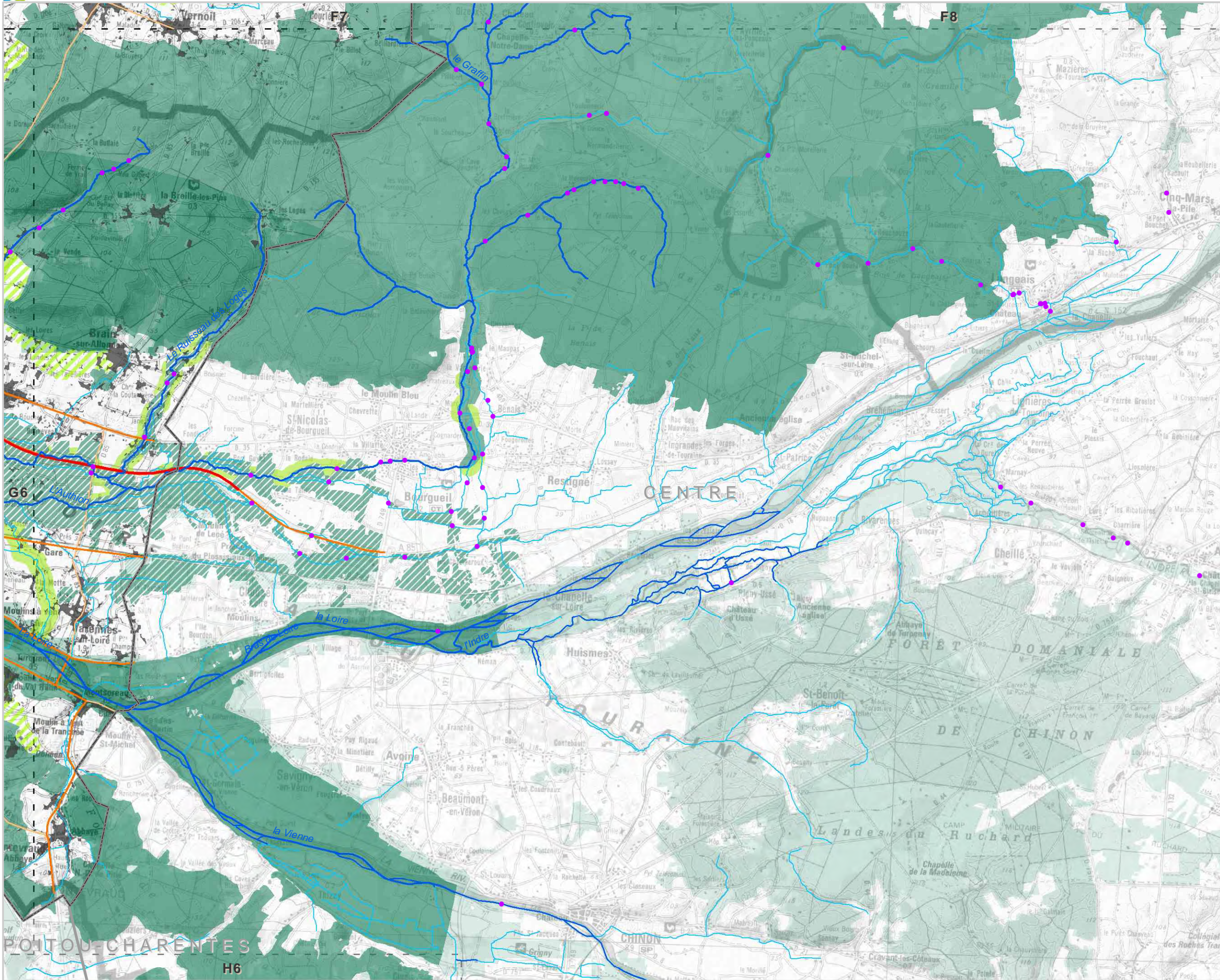
- Réservoirs de biodiversité**
- Sous-trame des milieux aquatiques
 - ▨ Sous-trame bocagère
 - Sous-trame boisée, humide, littorale et milieux ouverts patrimoniaux
- Corridors écologiques potentiels**
- Cours d'eau corridors
 - ▨ Territoire corridor
 - Corridor écologique potentiel
 - ◀▶ Corridor écologique potentiel
- Fragmentation**
- Éléments fragmentant ponctuels**
- Référentiel des Obstacles à l'Écoulement
- Ruptures aux continuités écologiques
- ✖ Totale ✂ Partielle ▲ Zone de vigilance
- Éléments fragmentant linéaires**
- Niveau 1
 - Niveau 2
 - Niveau 3
- Éléments fragmentant surfaciques**
- Tâche urbaine

Les cartes sont exploitables au 1/100 000^{ème}
et ne doivent pas faire l'objet de zoom
pour leur interprétation
Réactualisation tous les 6 ans



DREAL/Région des Pays de la Loire
Tous droits réservés

Sources : DREAL Pays de la Loire - IGN © SCAN100©,
BD TOPO©, BD CARTHAGE© - SDAGE Loire-Bretagne
- ONEMA - ONZH - Région Pays de la Loire
- DREAL Bretagne, BN, Centre, PC - INPN - CG - CBN
- FRC/IFN - INRA/WWF - PNR LAT, SN - CLC - Biotope

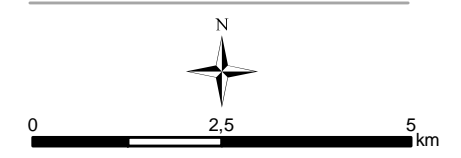


- Réservoirs de biodiversité**
- Sous-trame des milieux aquatiques
 - Sous-trame bocagère
 - Sous-trame boisée, humide, littorale et milieux ouverts patrimoniaux

- Corridors écologiques potentiels**
- Cours d'eau corridors
 - Territoire corridor
 - Corridor écologique potentiel
 - Corridor écologique potentiel

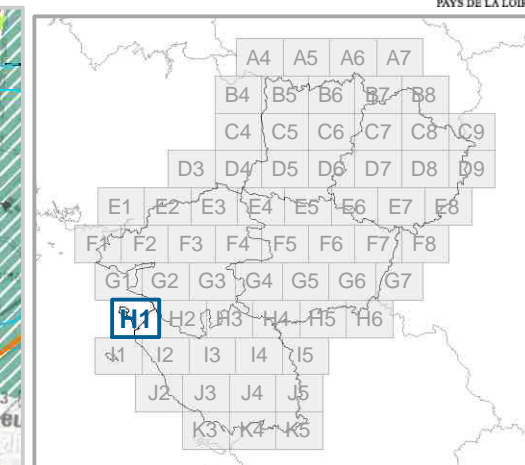
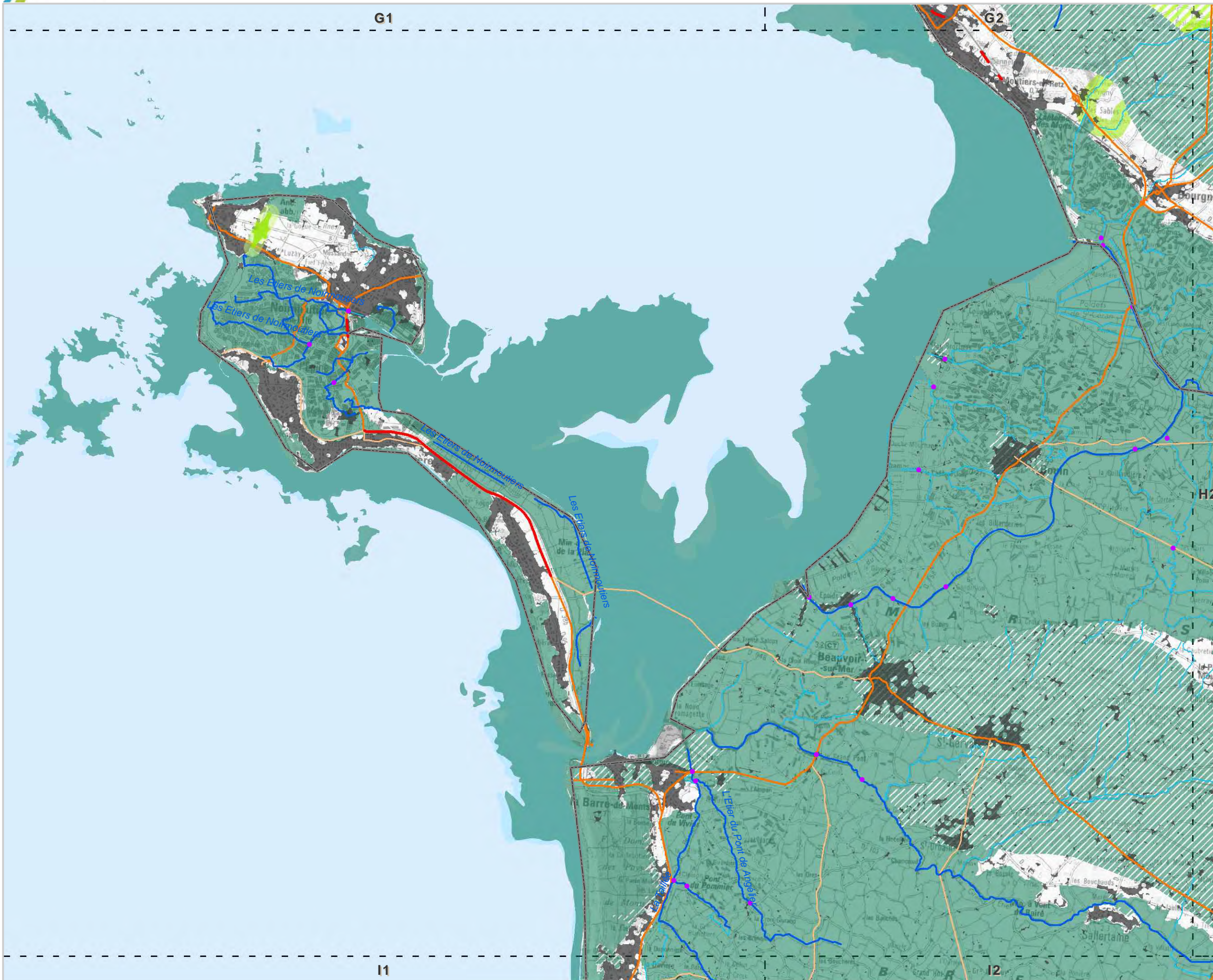
- Fragmentation**
- Éléments fragmentant ponctuels**
- Référentiel des Obstacles à l'Écoulement
 - Ruptures aux continuités écologiques
 - Totale
 - Partielle
 - Zone de vigilance
- Éléments fragmentant linéaires**
- Niveau 1
 - Niveau 2
 - Niveau 3
- Éléments fragmentant surfaciques**
- Tâche urbaine

Les cartes sont exploitables au 1/100 000^{ème} et ne doivent pas faire l'objet de zoom pour leur interprétation
Réactualisation tous les 6 ans



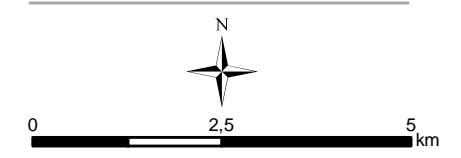
DREAL/Région des Pays de la Loire
Tous droits réservés

Sources : DREAL Pays de la Loire - IGN© SCAN100©, BD TOPO©, BD CARTHAGE© - SDAGE Loire-Bretagne - ONEMA - ONZH - Région Pays de la Loire - DREAL Bretagne, BN, Centre, PC - INPN - CG - CBN - FRC/IFN - INRA/WWF - PNR LAT, SN - CLC - Biotope



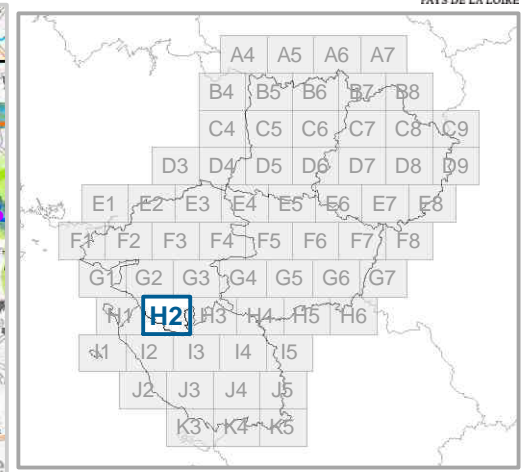
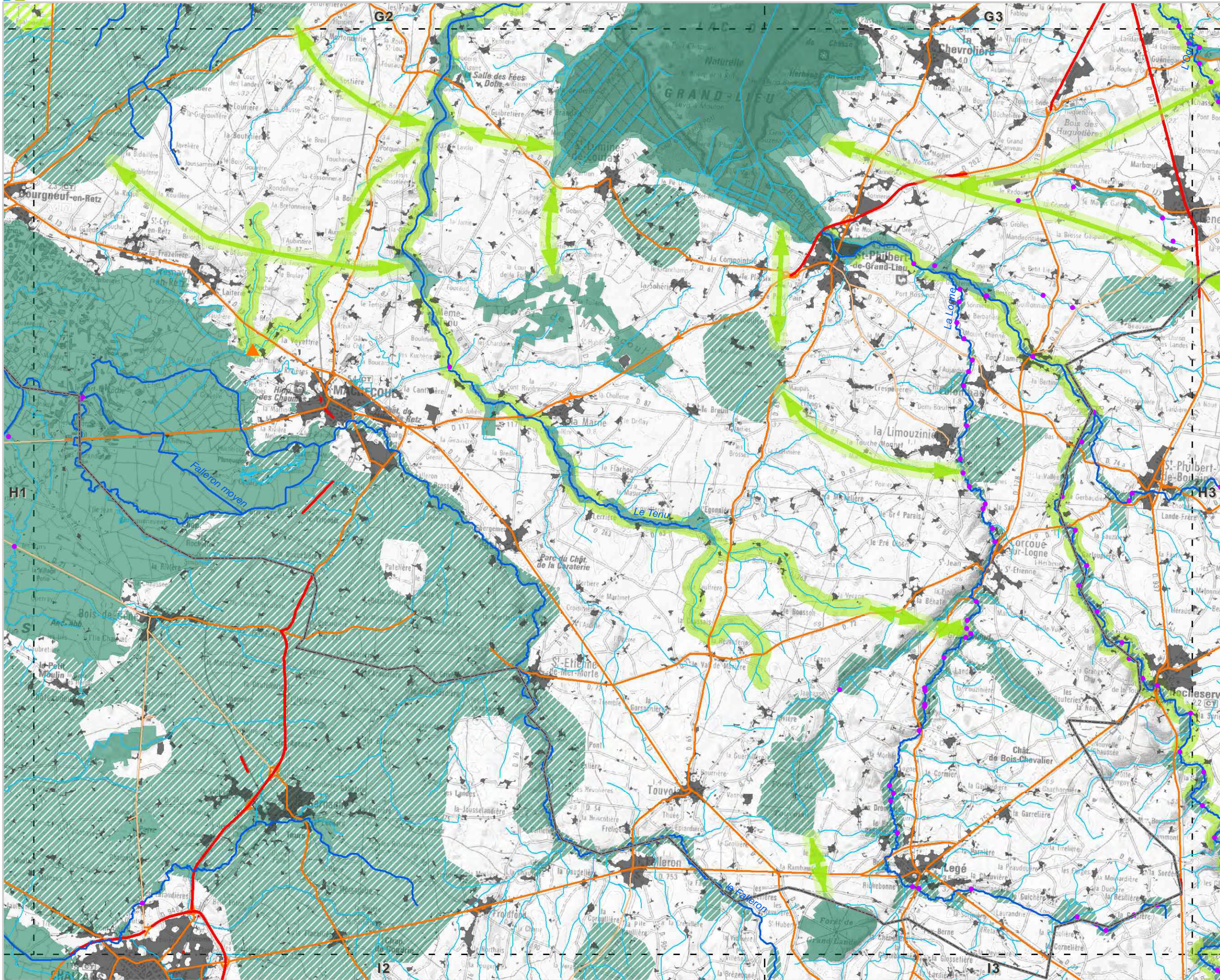
- Réservoirs de biodiversité**
- Sous-trame des milieux aquatiques
 - Sous-trame bocagère
 - Sous-trame boisée, humide, littorale et milieux ouverts patrimoniaux
- Corridors écologiques potentiels**
- Cours d'eau corridors
 - Territoire corridor
 - Corridor écologique potentiel
 - Corridor écologique potentiel
- Fragmentation**
- Éléments fragmentant ponctuels**
- Référentiel des Obstacles à l'Écoulement
- Ruptures aux continuités écologiques**
- Totale
 - Partielle
 - Zone de vigilance
- Éléments fragmentant linéaires**
- Niveau 1
 - Niveau 2
 - Niveau 3
- Éléments fragmentant surfaciques**
- Tâche urbaine

Les cartes sont exploitables au 1/100 000^{ème} et ne doivent pas faire l'objet de zoom pour leur interprétation
Réactualisation tous les 6 ans



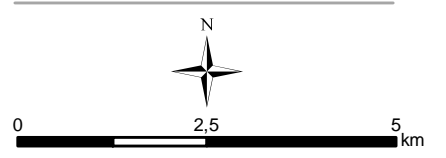
DREAL/Région des Pays de la Loire
Tous droits réservés

Sources : DREAL Pays de la Loire - IGN© SCAN100©, BD TOPO©, BD CARTHAGE© - SDAGE Loire-Bretagne - ONEMA - ONZH - Région Pays de la Loire - DREAL Bretagne, BN, Centre, PC - INPN - CG - CBN - FRC/IFN - INRA/WWF - PNR LAT, SN - CLC - Biotopie



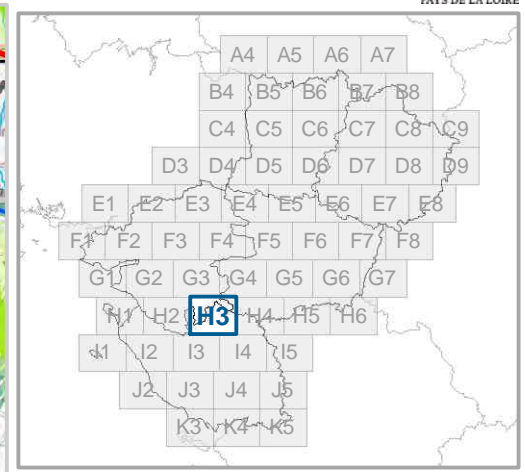
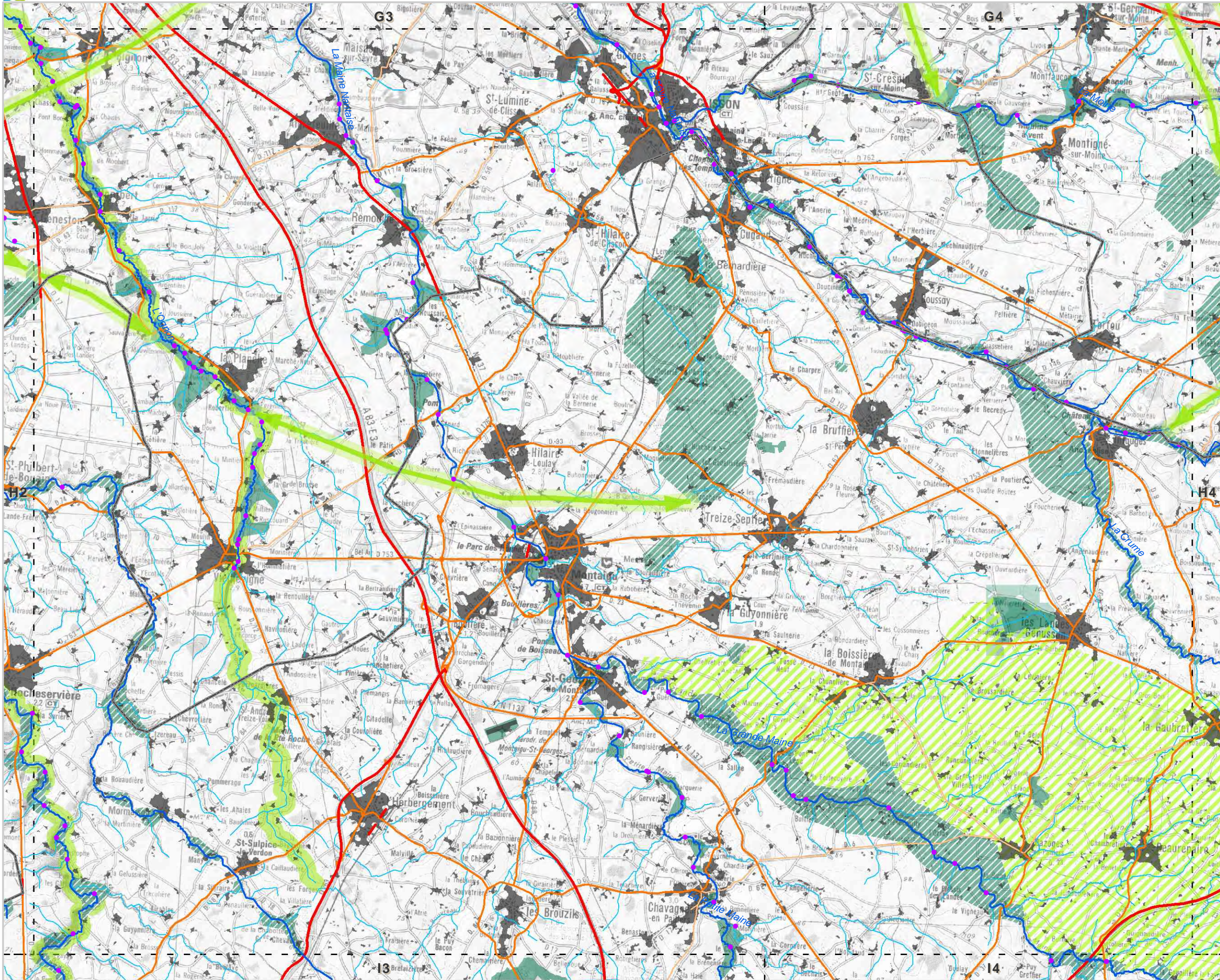
- Réservoirs de biodiversité**
- Cours d'eau corridors
 - ▨ Sous-trame bocagère
 - Sous-trame boisée, humide, littorale et milieux ouverts patrimoniaux
- Corridors écologiques potentiels**
- Cours d'eau corridors
 - ▨ Territoire corridor
 - ▨ Corridor écologique potentiel
 - ▨ Corridor écologique potentiel
- Fragmentation**
- Éléments fragmentant ponctuels**
- Référentiel des Obstacles à l'Écoulement
 - ✖ Ruptures aux continuités écologiques
 - ✖ Totale ✖ Partielle ▲ Zone de vigilance
- Éléments fragmentant linéaires**
- Niveau 1
 - Niveau 2
 - Niveau 3
- Éléments fragmentant surfaciques**
- Tâche urbaine

Les cartes sont exploitables au 1/100 000^{ème} et ne doivent pas faire l'objet de zoom pour leur interprétation
Réactualisation tous les 6 ans



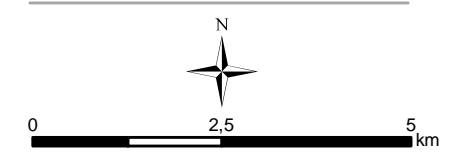
DREAL/Région des Pays de la Loire
Tous droits réservés

Sources : DREAL Pays de la Loire - IGN© SCAN100©, BD TOPO©, BD CARTHAGE© - SDAGE Loire-Bretagne - ONEMA - ONZH - Région Pays de la Loire - DREAL Bretagne, BN, Centre, PC - INPN - CG - CBN - FRC/IFN - INRA/WWF - PNR LAT, SN - CLC - Biotope



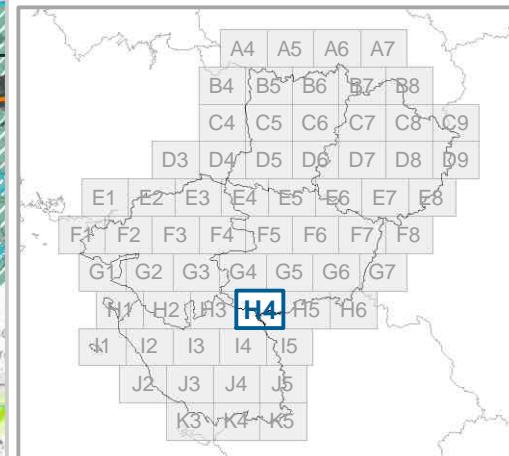
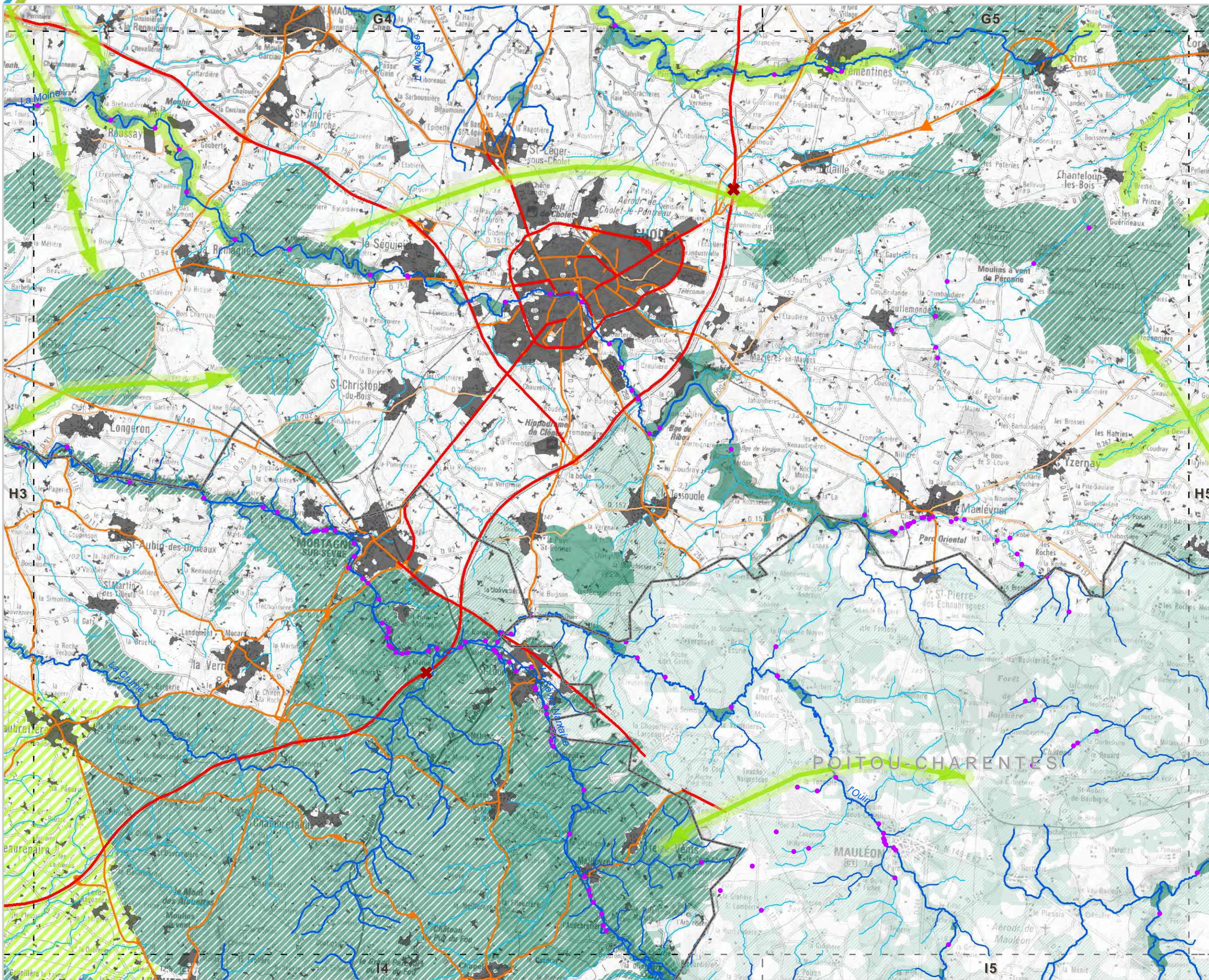
- Réservoirs de biodiversité**
- Sous-trame des milieux aquatiques
 - ▨ Sous-trame bocagère
 - Sous-trame boisée, humide, littorale et milieux ouverts patrimoniaux
- Corridors écologiques potentiels**
- Cours d'eau corridors
 - ▨ Territoire corridor
 - ▨ Corridor écologique potentiel
 - ◀▶ Corridor écologique potentiel
- Fragmentation**
- Éléments fragmentant ponctuels**
- Référentiel des Obstacles à l'Écoulement
 - ✖ Ruptures aux continuités écologiques
 - ✖ Totale ✂ Partielle ▲ Zone de vigilance
- Éléments fragmentant linéaires**
- Niveau 1
 - Niveau 2
 - Niveau 3
- Éléments fragmentant surfaciques**
- Tâche urbaine

Les cartes sont exploitables au 1/100 000^{ème} et ne doivent pas faire l'objet de zoom pour leur interprétation
Réactualisation tous les 6 ans



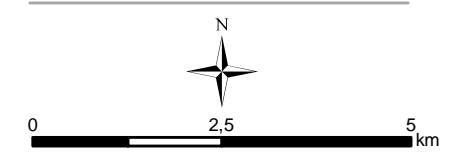
DREAL/Région des Pays de la Loire
Tous droits réservés

Sources : DREAL Pays de la Loire - IGN© SCAN100©, BD TOPO©, BD CARTHAGE© - SDAGE Loire-Bretagne - ONEMA - ONZH - Région Pays de la Loire - DREAL Bretagne, BN, Centre, PC - INPN - CG - CBN - FRC/IFN - INRA/WWF - PNR LAT, SN - CLC - Biotope



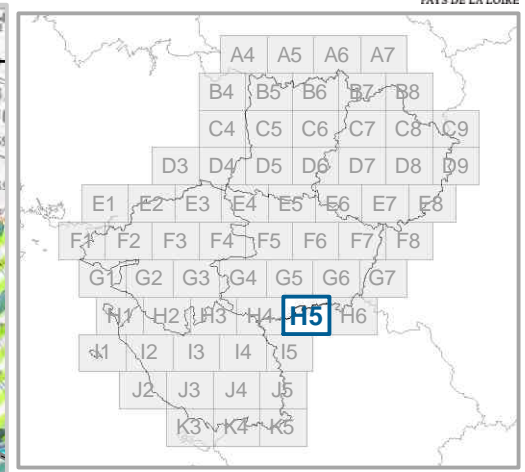
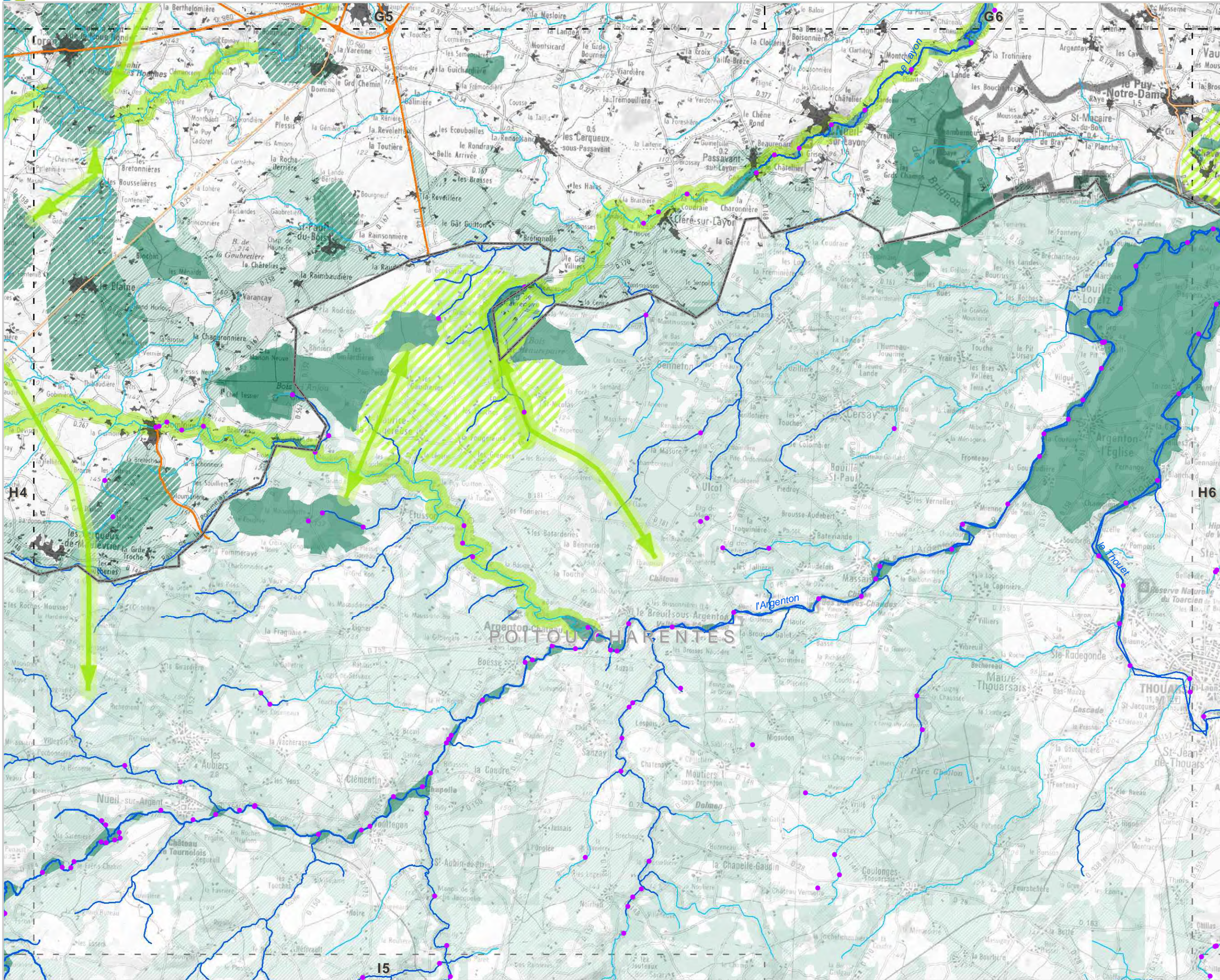
- Réservoirs de biodiversité**
- Sous-trame des milieux aquatiques
 - ▨ Sous-trame bocagère
 - Sous-trame boisée, humide, littorale et milieux ouverts patrimoniaux
- Corridors écologiques potentiels**
- Cours d'eau corridors
 - ▨ Territoire corridor
 - ▨ Corridor écologique potentiel
 - ▨ Corridor écologique potentiel
- Fragmentation**
- Éléments fragmentant ponctuels**
- Référentiel des Obstacles à l'Écoulement
 - ✖ Ruptures aux continuités écologiques
 - ✖ Totale ✖ Partielle ▲ Zone de vigilance
- Éléments fragmentant linéaires**
- Niveau 1
 - Niveau 2
 - Niveau 3
- Éléments fragmentant surfaciques**
- Tâche urbaine

Les cartes sont exploitables au 1/100 000^{ème} et ne doivent pas faire l'objet de zoom pour leur interprétation
Réactualisation tous les 6 ans



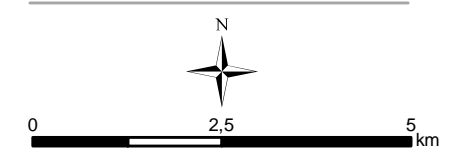
DREAL/Région des Pays de la Loire
Tous droits réservés

Sources : DREAL Pays de la Loire - IGN © SCAN100©, BD TOPO©, BD CARTHAGE© - SDAGE Loire-Bretagne - ONEMA - ONZH - Région Pays de la Loire - DREAL Bretagne, BN, Centre, PC - INPN - CG - CBN - FRC/IFN - INRA/WWF - PNR LAT, SN - CLC - Biotope



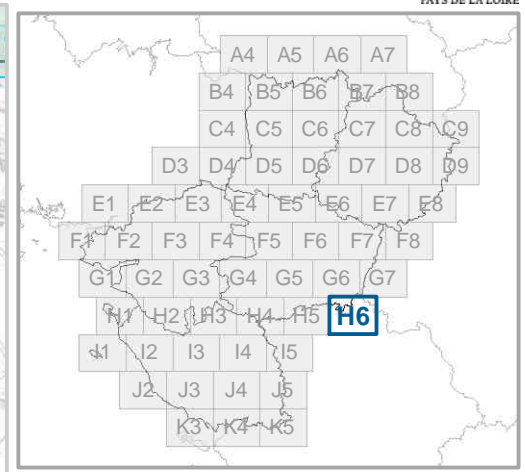
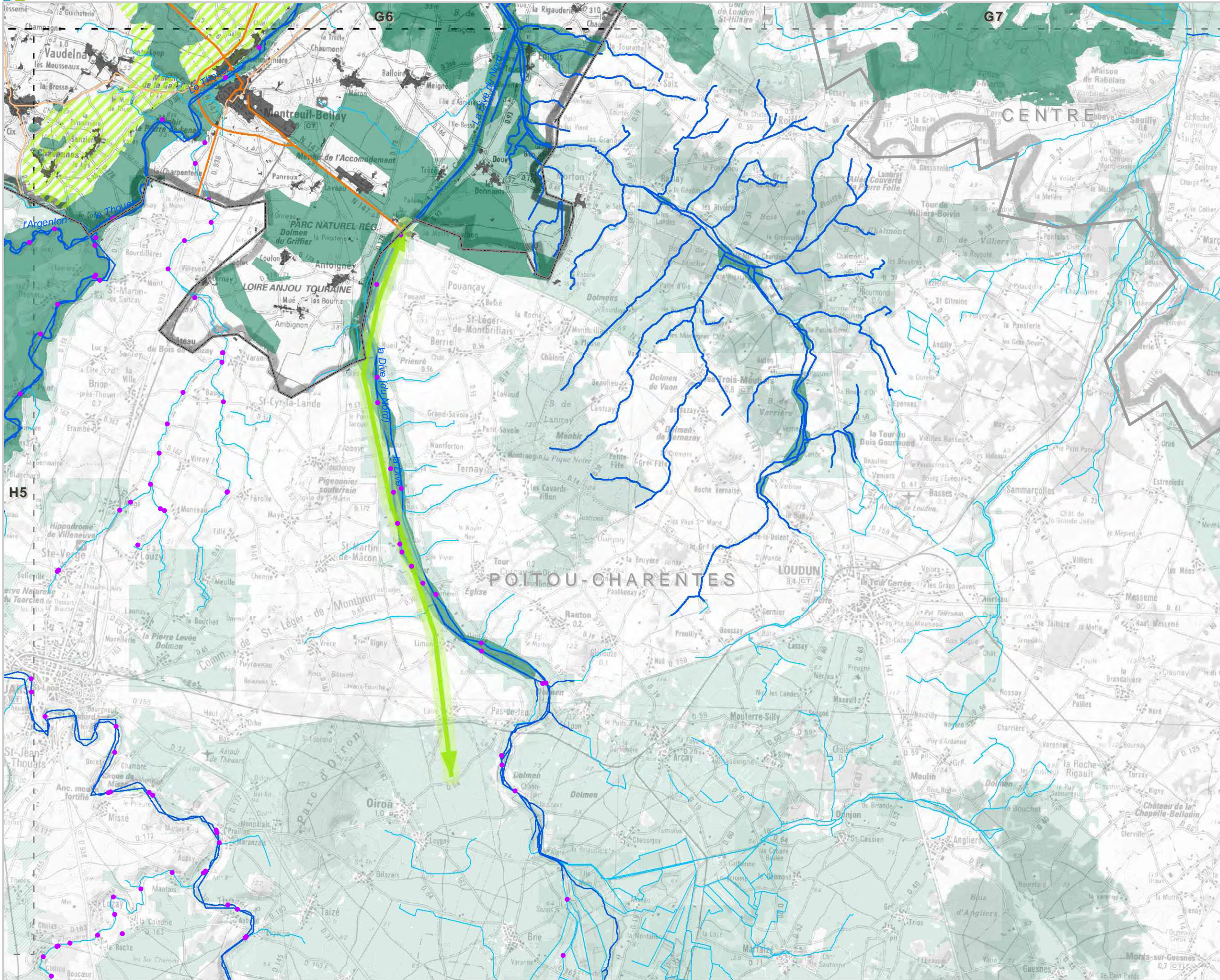
- Réservoirs de biodiversité**
- Cours d'eau corridors
 - ▨ Sous-trame bocagère
 - Sous-trame boisée, humide, littorale et milieux ouverts patrimoniaux
- Corridors écologiques potentiels**
- Cours d'eau corridors
 - ▨ Territoire corridor
 - Corridor écologique potentiel
 - ◀▶ Corridor écologique potentiel
- Fragmentation**
- Éléments fragmentant ponctuels**
- Référentiel des Obstacles à l'Écoulement
 - ✖ Ruptures aux continuités écologiques
 - ✖ Totale ✂ Partielle ▲ Zone de vigilance
- Éléments fragmentant linéaires**
- Niveau 1
 - Niveau 2
 - Niveau 3
- Éléments fragmentant surfaciques**
- Tâche urbaine

Les cartes sont exploitables au 1/100 000^{ème} et ne doivent pas faire l'objet de zoom pour leur interprétation
Réactualisation tous les 6 ans



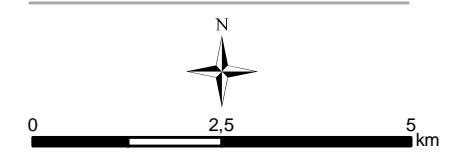
DREAL/Région des Pays de la Loire
Tous droits réservés

Sources : DREAL Pays de la Loire - IGN © SCAN100©, BD TOPO©, BD CARTHAGE© - SDAGE Loire-Bretagne - ONEMA - ONZH - Région Pays de la Loire - DREAL Bretagne, BN, Centre, PC - INPN - CG - CBN - FRC/IFN - INRA/WWF - PNR LAT, SN - CLC - Biotope



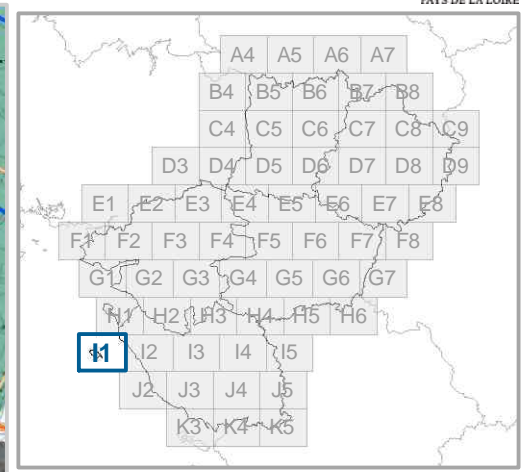
- Réservoirs de biodiversité**
- Sous-trame des milieux aquatiques
 - ▨ Sous-trame bocagère
 - Sous-trame boisée, humide, littorale et milieux ouverts patrimoniaux
- Corridors écologiques potentiels**
- Cours d'eau corridors
 - ▨ Territoire corridor
 - ▬ Corridor écologique potentiel
 - ◀▶ Corridor écologique potentiel
- Fragmentation**
- Éléments fragmentant ponctuels**
- Référentiel des Obstacles à l'Écoulement
 - Ruptures aux continuités écologiques
 - ✖ Totale ✂ Partielle ▲ Zone de vigilance
- Éléments fragmentant linéaires**
- Niveau 1
 - Niveau 2
 - Niveau 3
- Éléments fragmentant surfaciques**
- Tâche urbaine

Les cartes sont exploitables au 1/100 000^{ème} et ne doivent pas faire l'objet de zoom pour leur interprétation
Réactualisation tous les 6 ans



DREAL/Région des Pays de la Loire
Tous droits réservés

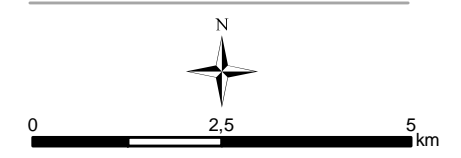
Sources : DREAL Pays de la Loire - IGN© SCAN100©, BD TOPO©, BD CARTHAGE© - SDAGE Loire-Bretagne - ONEMA - ONZH - Région Pays de la Loire - DREAL Bretagne, BN, Centre, PC - INPN - CG - CBN - FRC/IFN - INRA/WWF - PNR LAT, SN - CLC - Biotope



- Réservoirs de biodiversité**
- Sous-trame des milieux aquatiques
 - Sous-trame bocagère
 - Sous-trame boisée, humide, littorale et milieux ouverts patrimoniaux
- Corridors écologiques potentiels**
- Cours d'eau corridors
 - Territoire corridor
 - Corridor écologique potentiel
 - Corridor écologique potentiel
- Fragmentation**
- Éléments fragmentant ponctuels**
- Référentiel des Obstacles à l'Écoulement
- Ruptures aux continuités écologiques**
- Totale
 - Partielle
 - Zone de vigilance
- Éléments fragmentant linéaires**
- Niveau 1
 - Niveau 2
 - Niveau 3
- Éléments fragmentant surfaciques**
- Tâche urbaine

I2

Les cartes sont exploitables au 1/100 000^{ème}
et ne doivent pas faire l'objet de zoom
pour leur interprétation
Réactualisation tous les 6 ans



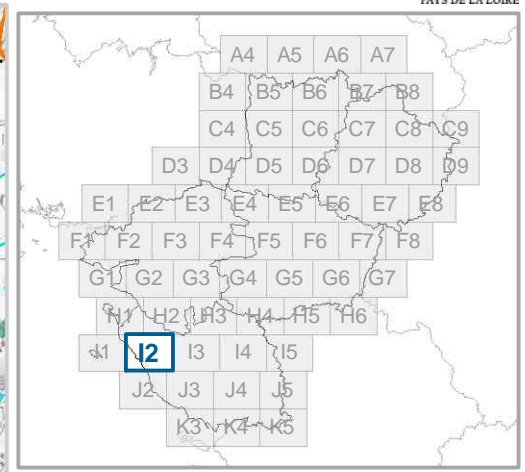
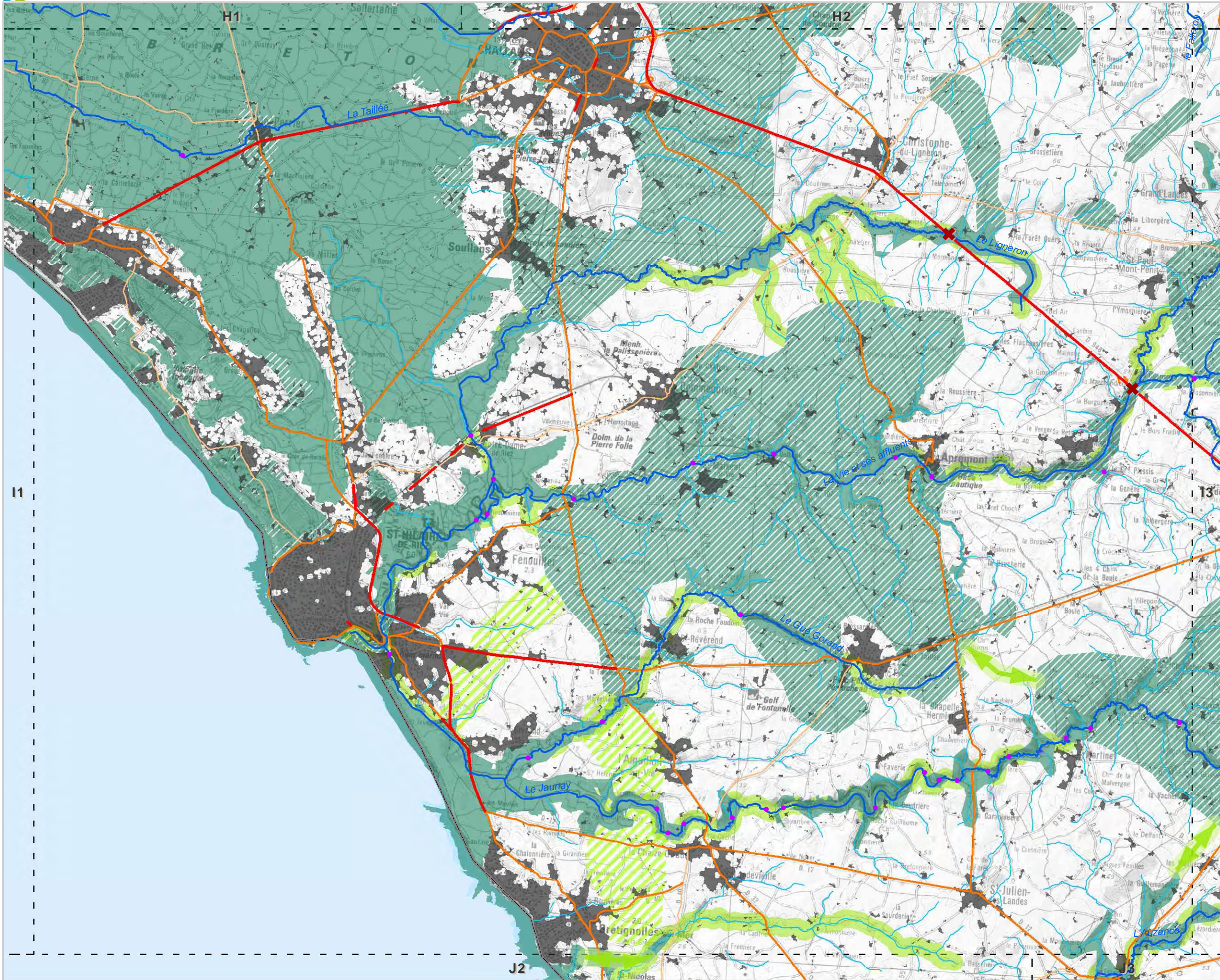
DREAL/Région des Pays de la Loire
Tous droits réservés

Sources : DREAL Pays de la Loire - IGN© SCAN100©,
BD TOPO©, BD CARTHAGE© - SDAGE Loire-Bretagne
- ONEMA - ONZH - Région Pays de la Loire
- DREAL Bretagne, BN, Centre, PC - INPN - CG - CBN
- FRC/IFN - INRA/WWF - PNR LAT, SN - CLC - Biotope

Réalisation : Biotope
Avril 2014

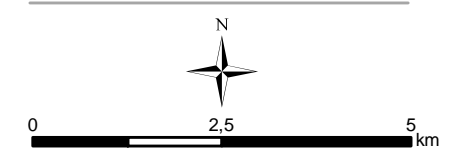


J2



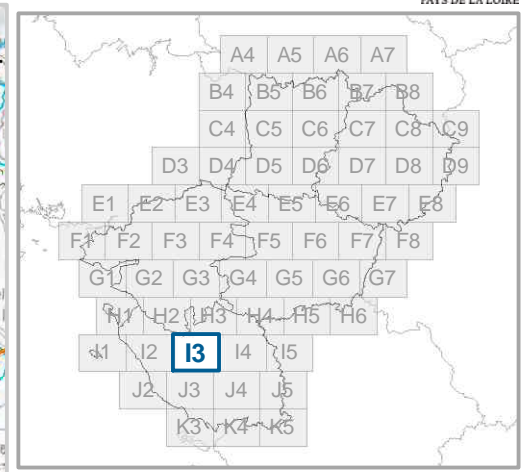
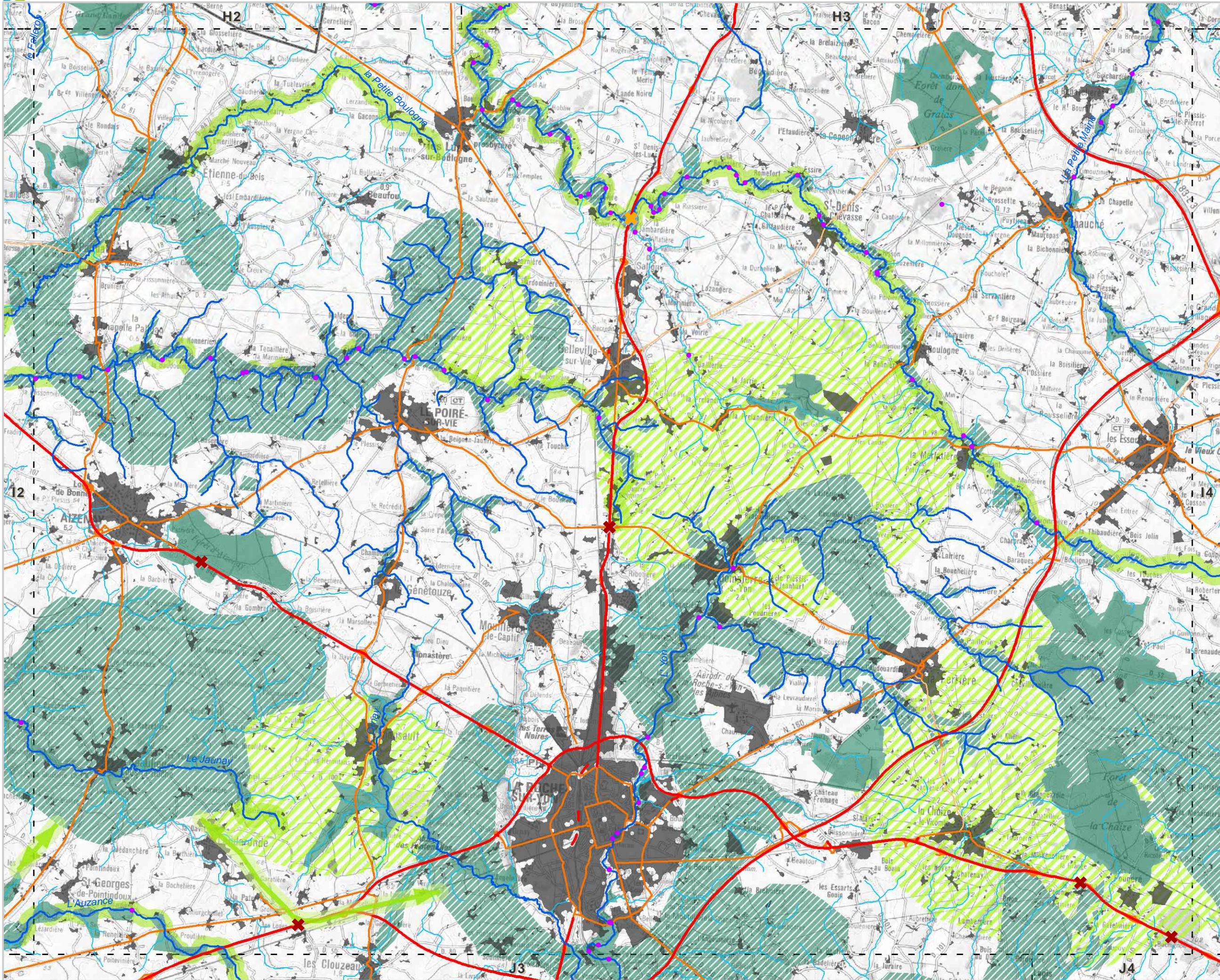
- Réservoirs de biodiversité**
- Cours d'eau corridors
 - ▨ Sous-trame bocagère
 - Sous-trame boisée, humide, littorale et milieux ouverts patrimoniaux
- Corridors écologiques potentiels**
- Cours d'eau corridors
 - ▨ Territoire corridor
 - Corridor écologique potentiel
 - ◀▶ Corridor écologique potentiel
- Fragmentation**
- Éléments fragmentant ponctuels**
- Référentiel des Obstacles à l'Écoulement
 - ✂ Ruptures aux continuités écologiques
 - ✂ Totale ✂ Partielle ▲ Zone de vigilance
- Éléments fragmentant linéaires**
- Niveau 1
 - Niveau 2
 - Niveau 3
- Éléments fragmentant surfaciques**
- Tâche urbaine

Les cartes sont exploitables au 1/100 000^{ème} et ne doivent pas faire l'objet de zoom pour leur interprétation
Réactualisation tous les 6 ans



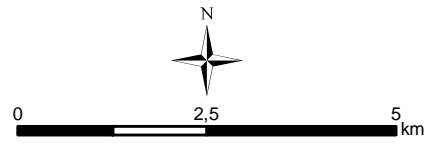
DREAL/Région des Pays de la Loire
Tous droits réservés

Sources : DREAL Pays de la Loire - IGN © SCAN100©, BD TOPO©, BD CARTHAGE© - SDAGE Loire-Bretagne - ONEMA - ONZH - Région Pays de la Loire - DREAL Bretagne, BN, Centre, PC - INPN - CG - CBN - FRC/IFN - INRA/WWF - PNR LAT, SN - CLC - Biotope



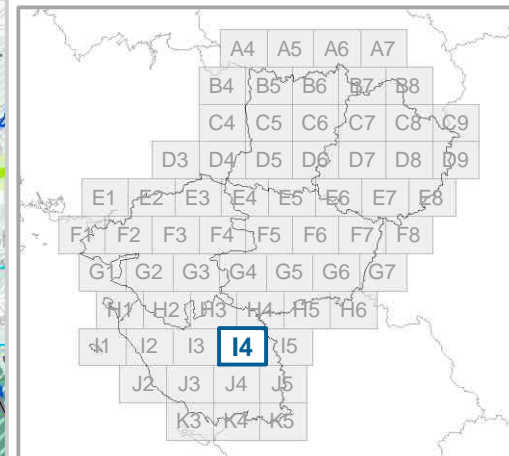
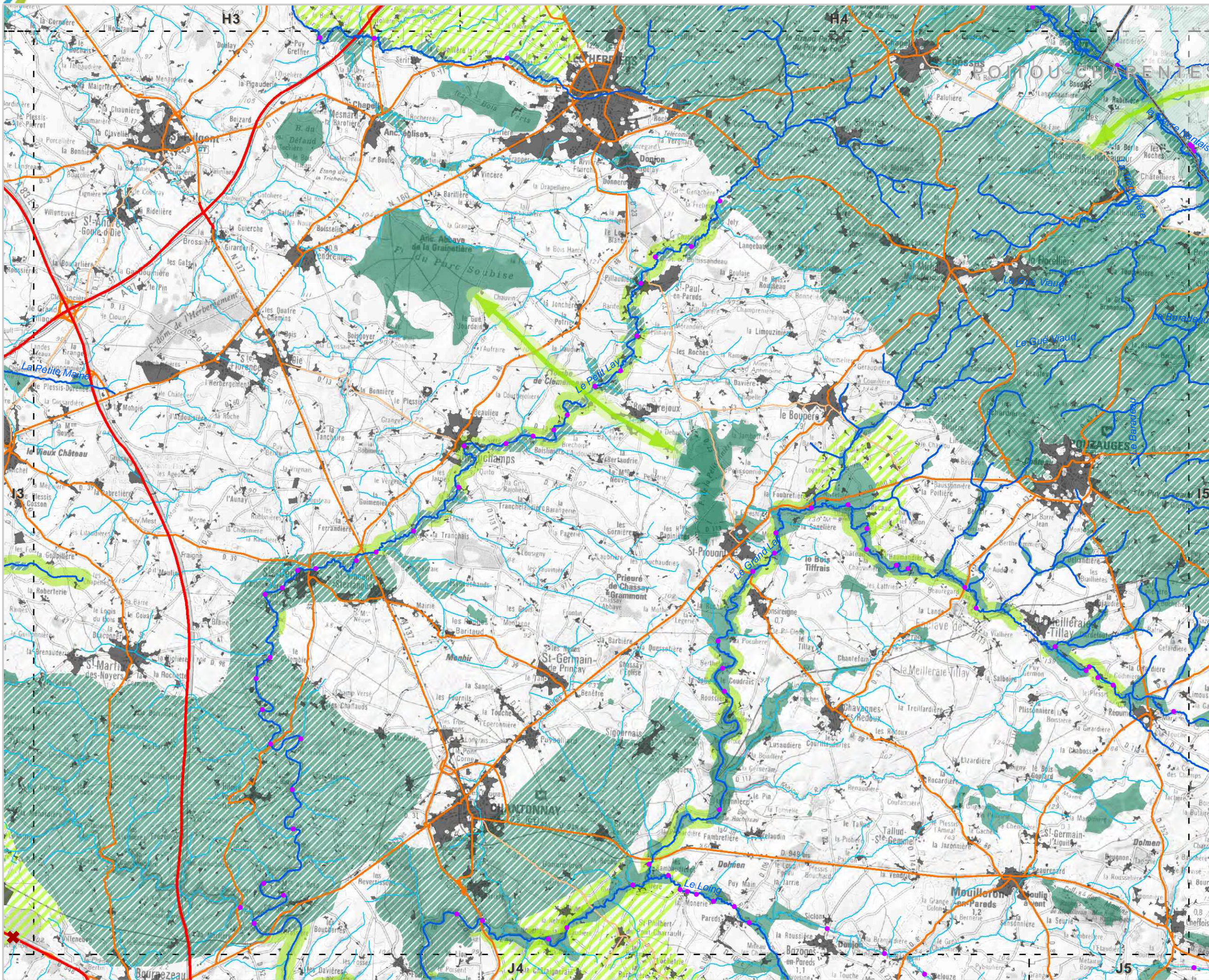
- Réservoirs de biodiversité**
- Sous-trame des milieux aquatiques
 - Sous-trame bocagère
 - Sous-trame boisée, humide, littorale et milieux ouverts patrimoniaux
- Corridors écologiques potentiels**
- Cours d'eau corridors
 - Territoire corridor
 - Corridor écologique potentiel
 - Corridor écologique potentiel
- Fragmentation**
- Éléments fragmentant ponctuels**
- Référentiel des Obstacles à l'Écoulement
- Ruptures aux continuités écologiques
- Totale
 - Partielle
 - Zone de vigilance
- Éléments fragmentant linéaires**
- Niveau 1
 - Niveau 2
 - Niveau 3
- Éléments fragmentant surfaciques**
- Tâche urbaine

Les cartes sont exploitables au 1/100 000^{ème} et ne doivent pas faire l'objet de zoom pour leur interprétation
Réactualisation tous les 6 ans



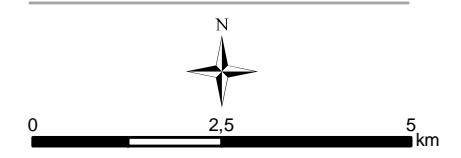
DREAL/Région des Pays de la Loire
Tous droits réservés

Sources : DREAL Pays de la Loire - IGN © SCAN100©, BD TOPO©, BD CARTHAGE© - SDAGE Loire-Bretagne - ONEMA - ONZH - Région Pays de la Loire - DREAL Bretagne, BN, Centre, PC - INPN - CG - CBN - FRC/IFN - INRA/WWF - PNR LAT, SN - CLC - Biotope



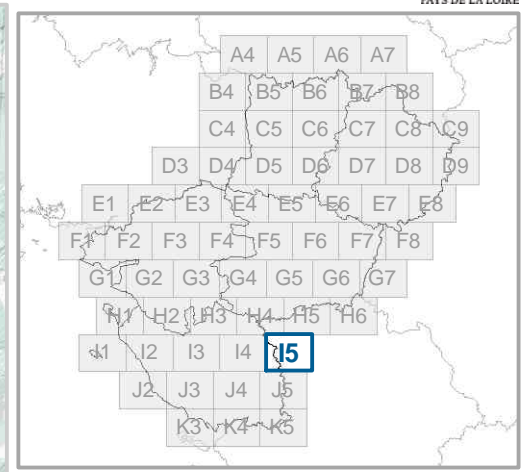
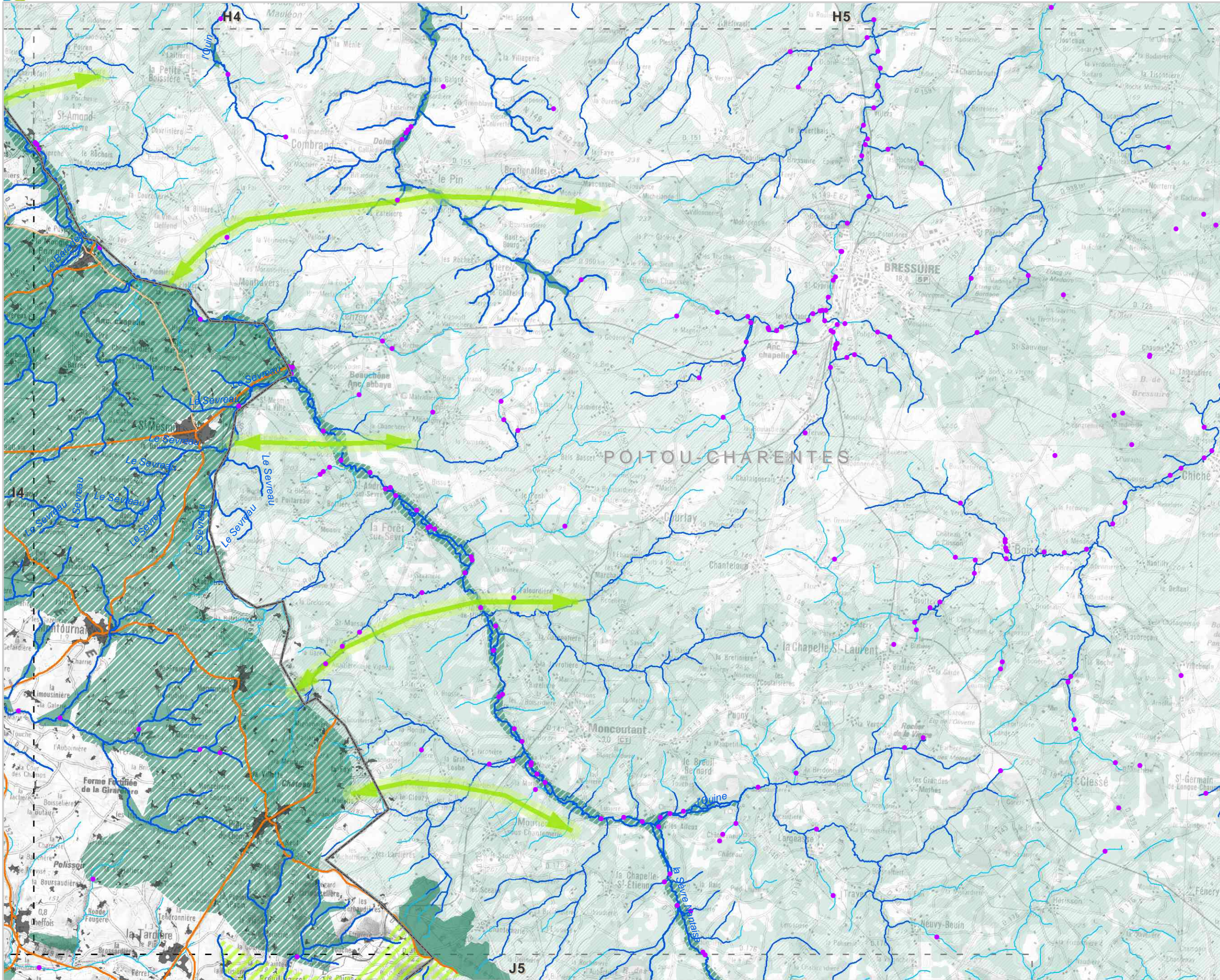
- Réservoirs de biodiversité**
- Sous-trame des milieux aquatiques
 - ▨ Sous-trame bocagère
 - Sous-trame boisée, humide, littorale et milieux ouverts patrimoniaux
- Corridors écologiques potentiels**
- Cours d'eau corridors
 - ▨ Territoire corridor
 - ▨ Corridor écologique potentiel
 - ▨ Corridor écologique potentiel
- Fragmentation**
- Éléments fragmentant ponctuels**
- Référentiel des Obstacles à l'Écoulement
- Ruptures aux continuités écologiques**
- ✖ Totale ✂ Partielle ▲ Zone de vigilance
- Éléments fragmentant linéaires**
- Niveau 1
 - Niveau 2
 - Niveau 3
- Éléments fragmentant surfaciques**
- Tâche urbaine

Les cartes sont exploitables au 1/100 000^{ème}
et ne doivent pas faire l'objet de zoom
pour leur interprétation
Réactualisation tous les 6 ans



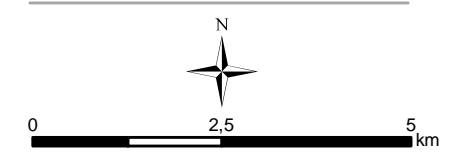
DREAL/Région des Pays de la Loire
Tous droits réservés

Sources : DREAL Pays de la Loire - IGN © SCAN100©,
BD TOPO©, BD CARTHAGE© - SDAGE Loire-Bretagne
- ONEMA - ONZH - Région Pays de la Loire
- DREAL Bretagne, BN, Centre, PC - INPN - CG - CBN
- FRC/IFN - INRA/WWF - PNR LAT, SN - CLC - Biotope



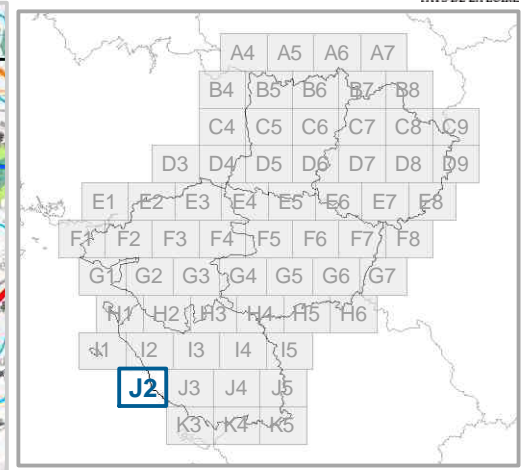
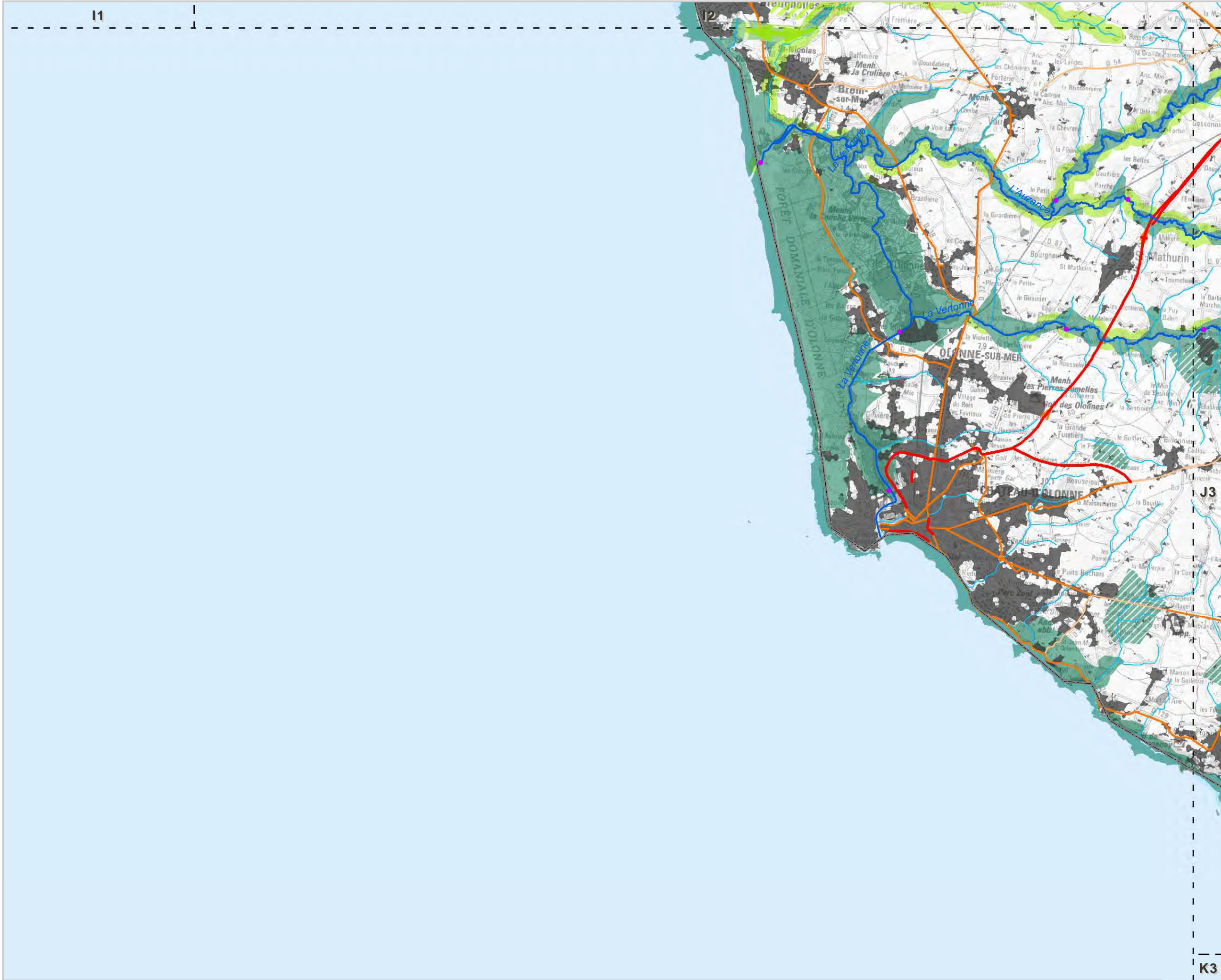
- Réservoirs de biodiversité**
- Sous-trame des milieux aquatiques
 - ▨ Sous-trame bocagère
 - Sous-trame boisée, humide, littorale et milieux ouverts patrimoniaux
- Corridors écologiques potentiels**
- Cours d'eau corridors
 - ▨ Territoire corridor
 - ▨ Corridor écologique potentiel
 - ▨ Corridor écologique potentiel
- Fragmentation**
- Éléments fragmentant ponctuels**
- Référentiel des Obstacles à l'Écoulement
 - Ruptures aux continuités écologiques
 - ✖ Totale ✘ Partielle ▲ Zone de vigilance
- Éléments fragmentant linéaires**
- Niveau 1
 - Niveau 2
 - Niveau 3
- Éléments fragmentant surfaciques**
- Tâche urbaine

Les cartes sont exploitables au 1/100 000^{ème}
et ne doivent pas faire l'objet de zoom
pour leur interprétation
Réactualisation tous les 6 ans



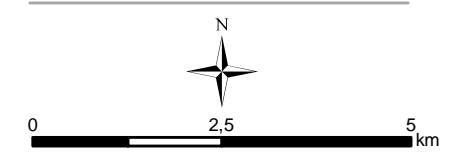
DREAL/Région des Pays de la Loire
Tous droits réservés

Sources : DREAL Pays de la Loire - IGN © SCAN100©,
BD TOPO©, BD CARTHAGE© - SDAGE Loire-Bretagne
- ONEMA - ONZH - Région Pays de la Loire
- DREAL Bretagne, BN, Centre, PC - INPN - CG - CBN
- FRC/IFN - INRA/WWF - PNR LAT, SN - CLC - Biotope



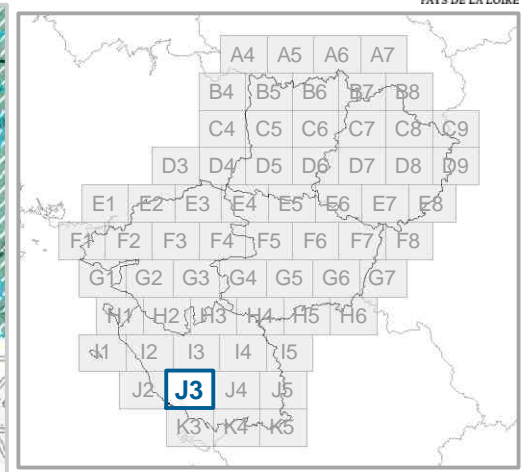
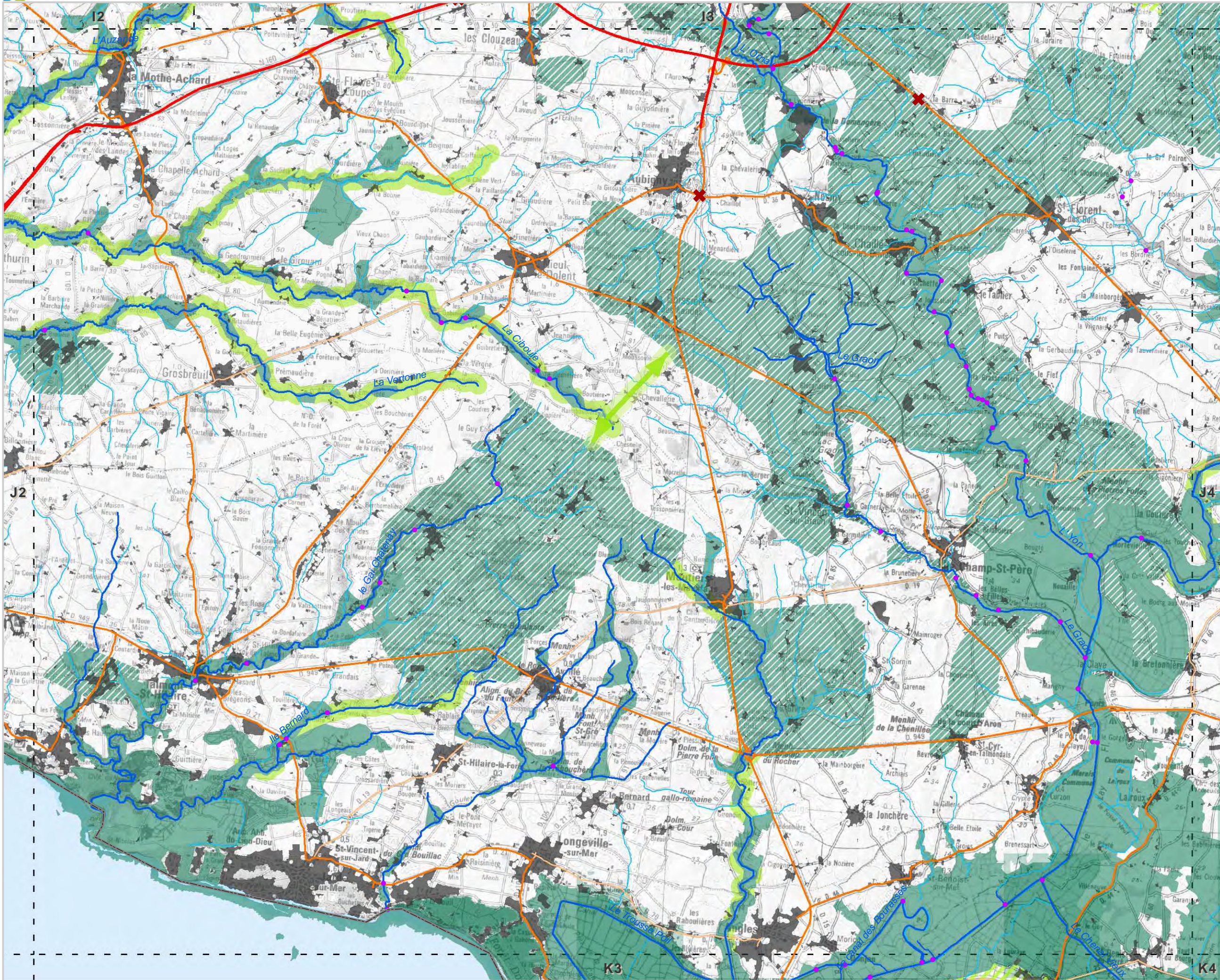
- Réservoirs de biodiversité**
- Sous-trame des milieux aquatiques
 - Sous-trame bocagère
 - Sous-trame boisée, humide, littorale et milieux ouverts patrimoniaux
- Corridors écologiques potentiels**
- Cours d'eau corridors
 - Territoire corridor
 - Corridor écologique potentiel
 - Corridor écologique potentiel
- Fragmentation**
- Éléments fragmentant ponctuels**
- Référentiel des Obstacles à l'Écoulement
- Ruptures aux continuités écologiques**
- Totale
 - Partielle
 - Zone de vigilance
- Éléments fragmentant linéaires**
- Niveau 1
 - Niveau 2
 - Niveau 3
- Éléments fragmentant surfaciques**
- Tâche urbaine

Les cartes sont exploitables au 1/100 000^{ème}
et ne doivent pas faire l'objet de zoom
pour leur interprétation
Réactualisation tous les 6 ans



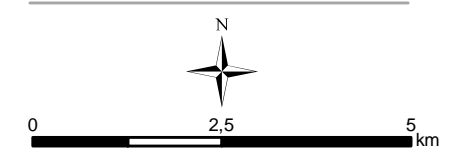
DREAL/Région des Pays de la Loire
Tous droits réservés

Sources : DREAL Pays de la Loire - IGN© SCAN100©,
BD TOPO©, BD CARTHAGE© - SDAGE Loire-Bretagne
- ONEMA - ONZH - Région Pays de la Loire
- DREAL Bretagne, BN, Centre, PC - INPN - CG - CBN
- FRC/IFN - INRA/WWF - PNR LAT, SN - CLC - Biotope



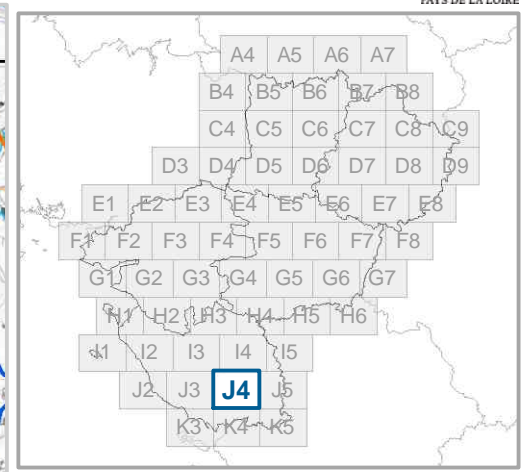
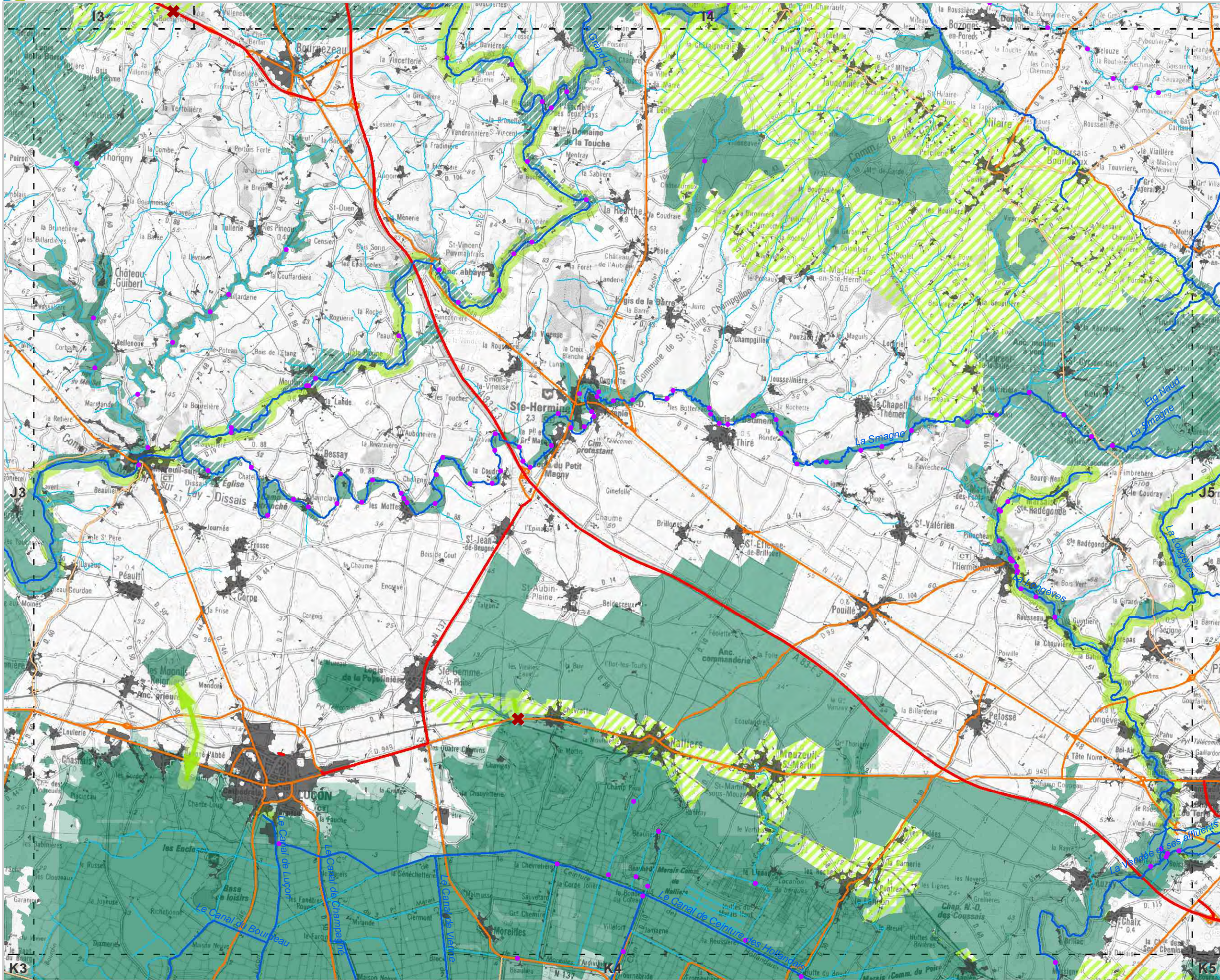
- Réservoirs de biodiversité**
- Sous-trame des milieux aquatiques
 - ▨ Sous-trame bocagère
 - Sous-trame boisée, humide, littorale et milieux ouverts patrimoniaux
- Corridors écologiques potentiels**
- Cours d'eau corridors
 - ▨ Territoire corridor
 - ▨ Corridor écologique potentiel
 - ▨ Corridor écologique potentiel
- Fragmentation**
- Éléments fragmentant ponctuels**
- Référentiel des Obstacles à l'Écoulement
 - ✂ Ruptures aux continuités écologiques
 - ✂ Totale ✂ Partielle ▲ Zone de vigilance
- Éléments fragmentant linéaires**
- Niveau 1
 - Niveau 2
 - Niveau 3
- Éléments fragmentant surfaciques**
- Tâche urbaine

Les cartes sont exploitables au 1/100 000^{ème} et ne doivent pas faire l'objet de zoom pour leur interprétation
Réactualisation tous les 6 ans



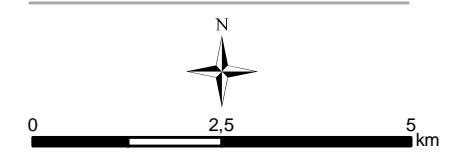
DREAL/Région des Pays de la Loire
Tous droits réservés

Sources : DREAL Pays de la Loire - IGN © SCAN100©, BD TOPO©, BD CARTHAGE© - SDAGE Loire-Bretagne - ONEMA - ONZH - Région Pays de la Loire - DREAL Bretagne, BN, Centre, PC - INPN - CG - CBN - FRC/IFN - INRA/WWF - PNR LAT, SN - CLC - Biotope



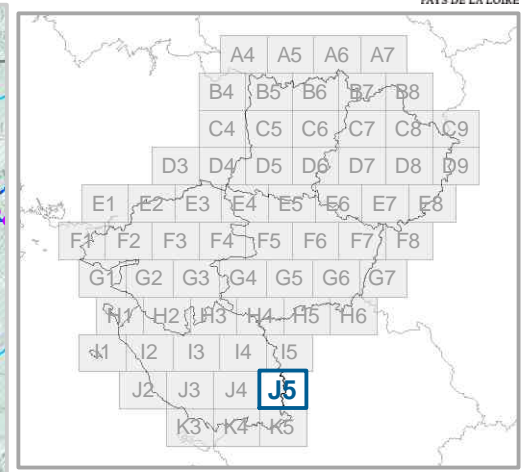
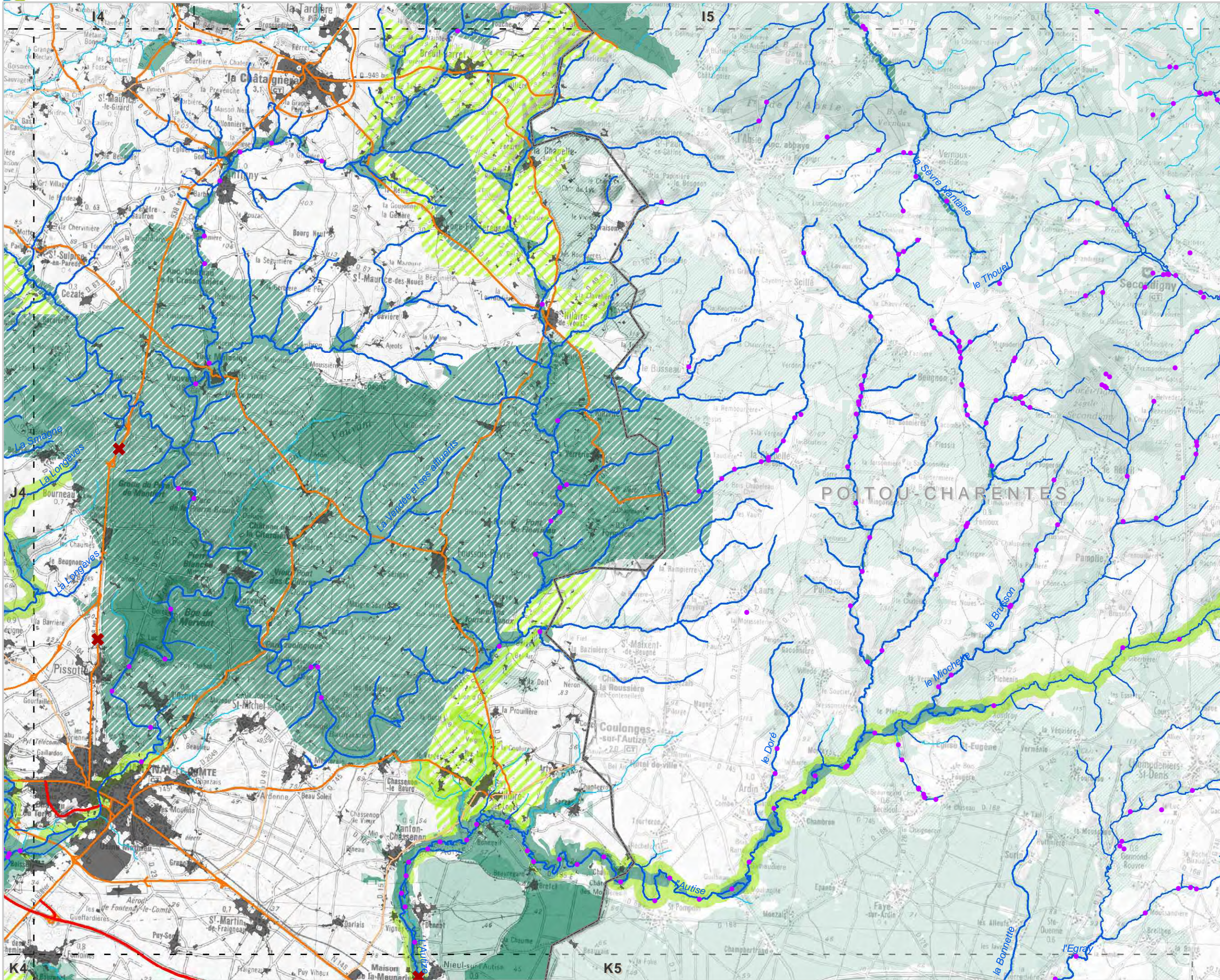
- Réservoirs de biodiversité**
- Sous-trame des milieux aquatiques
 - ▨ Sous-trame bocagère
 - Sous-trame boisée, humide, littorale et milieux ouverts patrimoniaux
- Corridors écologiques potentiels**
- Cours d'eau corridors
 - ▨ Territoire corridor
 - ▨ Corridor écologique potentiel
 - ◀▶ Corridor écologique potentiel
- Fragmentation**
- Éléments fragmentant ponctuels**
- Référentiel des Obstacles à l'Écoulement
 - ✖ Ruptures aux continuités écologiques
 - ✖ Totale ✂ Partielle ▲ Zone de vigilance
- Éléments fragmentant linéaires**
- Niveau 1
 - Niveau 2
 - Niveau 3
- Éléments fragmentant surfaciques**
- Tâche urbaine

Les cartes sont exploitables au 1/100 000^{ème} et ne doivent pas faire l'objet de zoom pour leur interprétation
Réactualisation tous les 6 ans



DREAL/Région des Pays de la Loire
Tous droits réservés

Sources : DREAL Pays de la Loire - IGN © SCAN100©, BD TOPO©, BD CARTHAGE© - SDAGE Loire-Bretagne - ONEMA - ONZH - Région Pays de la Loire - DREAL Bretagne, BN, Centre, PC - INPN - CG - CBN - FRC/IFN - INRA/WWF - PNR LAT, SN - CLC - Biotope



- Réservoirs de biodiversité**
- Sous-trame des milieux aquatiques
 - ▨ Sous-trame bocagère
 - Sous-trame boisée, humide, littorale et milieux ouverts patrimoniaux

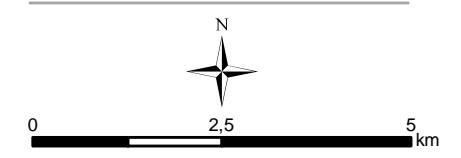
- Corridors écologiques potentiels**
- Cours d'eau corridors
 - ▨ Territoire corridor
 - ▨ Corridor écologique potentiel
 - ◀▶ Corridor écologique potentiel

- Fragmentation**
- Éléments fragmentant ponctuels**
- Référentiel des Obstacles à l'Écoulement
 - ✖ Ruptures aux continuités écologiques Totale
 - ✘ Ruptures aux continuités écologiques Partielle
 - ▲ Zone de vigilance

- Éléments fragmentant linéaires**
- Niveau 1
 - Niveau 2
 - Niveau 3

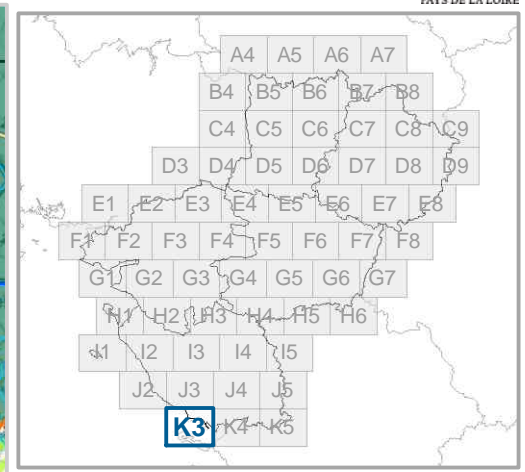
- Éléments fragmentant surfaciques**
- Tâche urbaine

Les cartes sont exploitables au 1/100 000^{ème} et ne doivent pas faire l'objet de zoom pour leur interprétation
Réactualisation tous les 6 ans



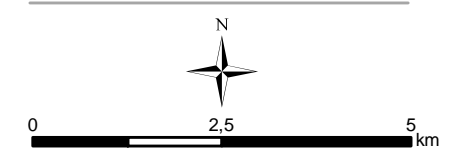
DREAL/Région des Pays de la Loire
Tous droits réservés

Sources : DREAL Pays de la Loire - IGN © SCAN100©, BD TOPO©, BD CARTHAGE© - SDAGE Loire-Bretagne - ONEMA - ONZH - Région Pays de la Loire - DREAL Bretagne, BN, Centre, PC - INPN - CG - CBN - FRC/IFN - INRA/WWF - PNR LAT, SN - CLC - Biotope



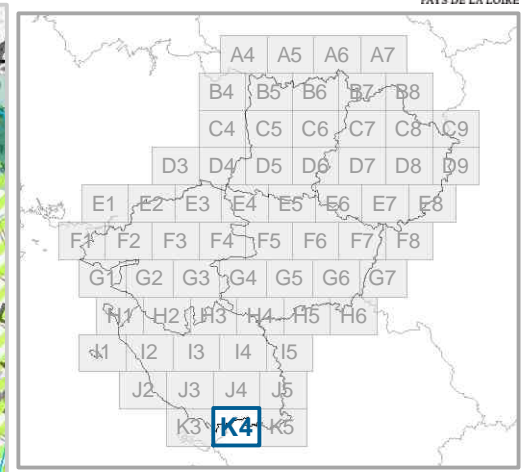
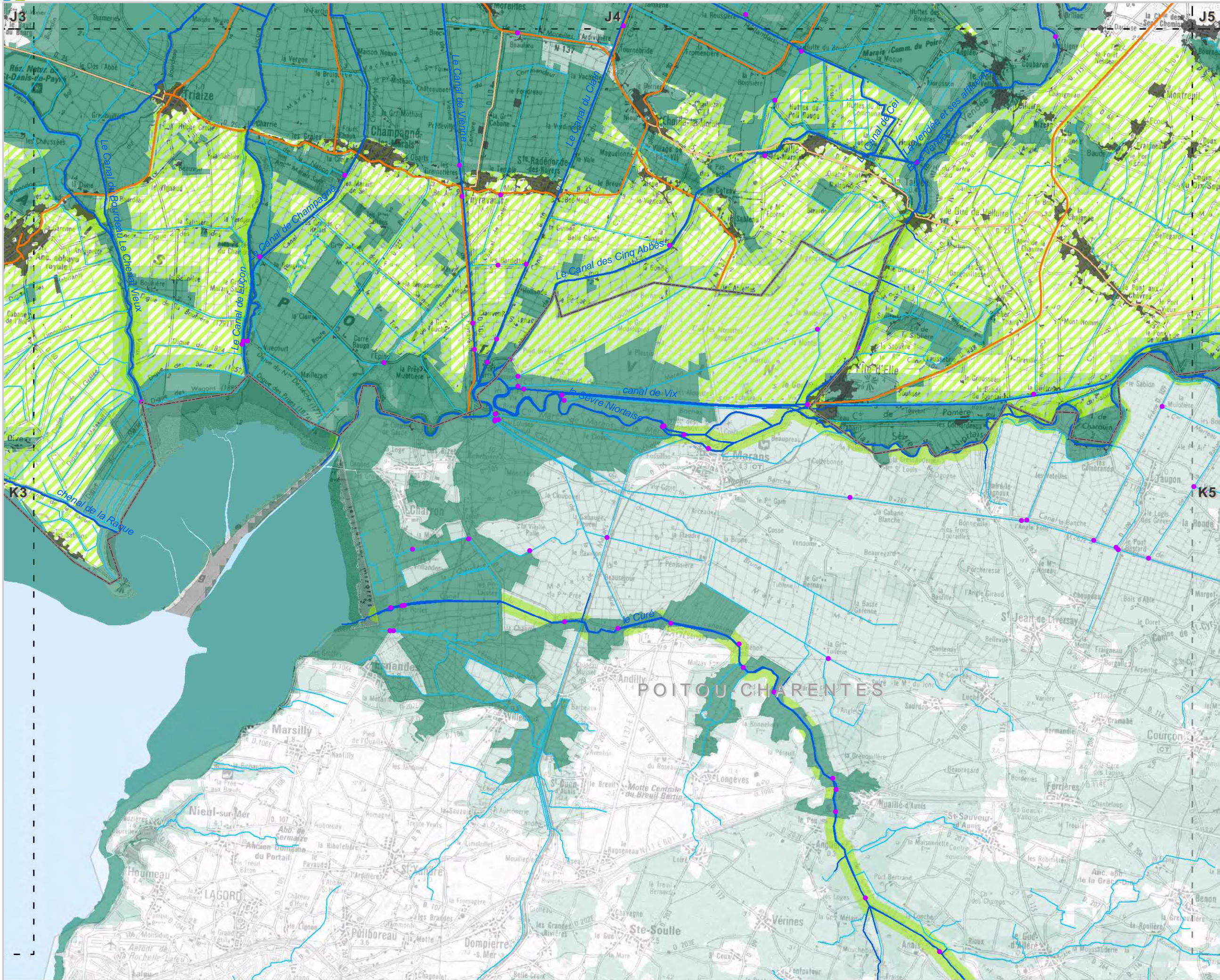
- Réservoirs de biodiversité**
- Sous-trame des milieux aquatiques
 - Sous-trame bocagère
 - Sous-trame boisée, humide, littorale et milieux ouverts patrimoniaux
- Corridors écologiques potentiels**
- Cours d'eau corridors
 - Territoire corridor
 - Corridor écologique potentiel
 - Corridor écologique potentiel
- Fragmentation**
- Éléments fragmentant ponctuels**
- Référentiel des Obstacles à l'Écoulement
- Ruptures aux continuités écologiques**
- Totale
 - Partielle
 - Zone de vigilance
- Éléments fragmentant linéaires**
- Niveau 1
 - Niveau 2
 - Niveau 3
- Éléments fragmentant surfaciques**
- Tâche urbaine

Les cartes sont exploitables au 1/100 000^{ème}
et ne doivent pas faire l'objet de zoom
pour leur interprétation
Réactualisation tous les 6 ans



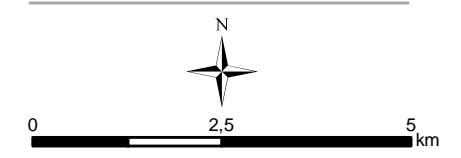
DREAL/Région des Pays de la Loire
Tous droits réservés

Sources : DREAL Pays de la Loire - IGN© SCAN100©,
BD TOPO©, BD CARTHAGE© - SDAGE Loire-Bretagne
- ONEMA - ONZH - Région Pays de la Loire
- DREAL Bretagne, BN, Centre, PC - INPN - CG - CBN
- FRC/IFN - INRA/WWF - PNR LAT, SN - CLC - Biotope



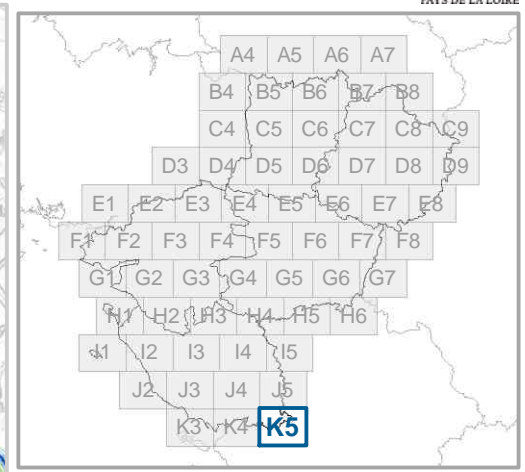
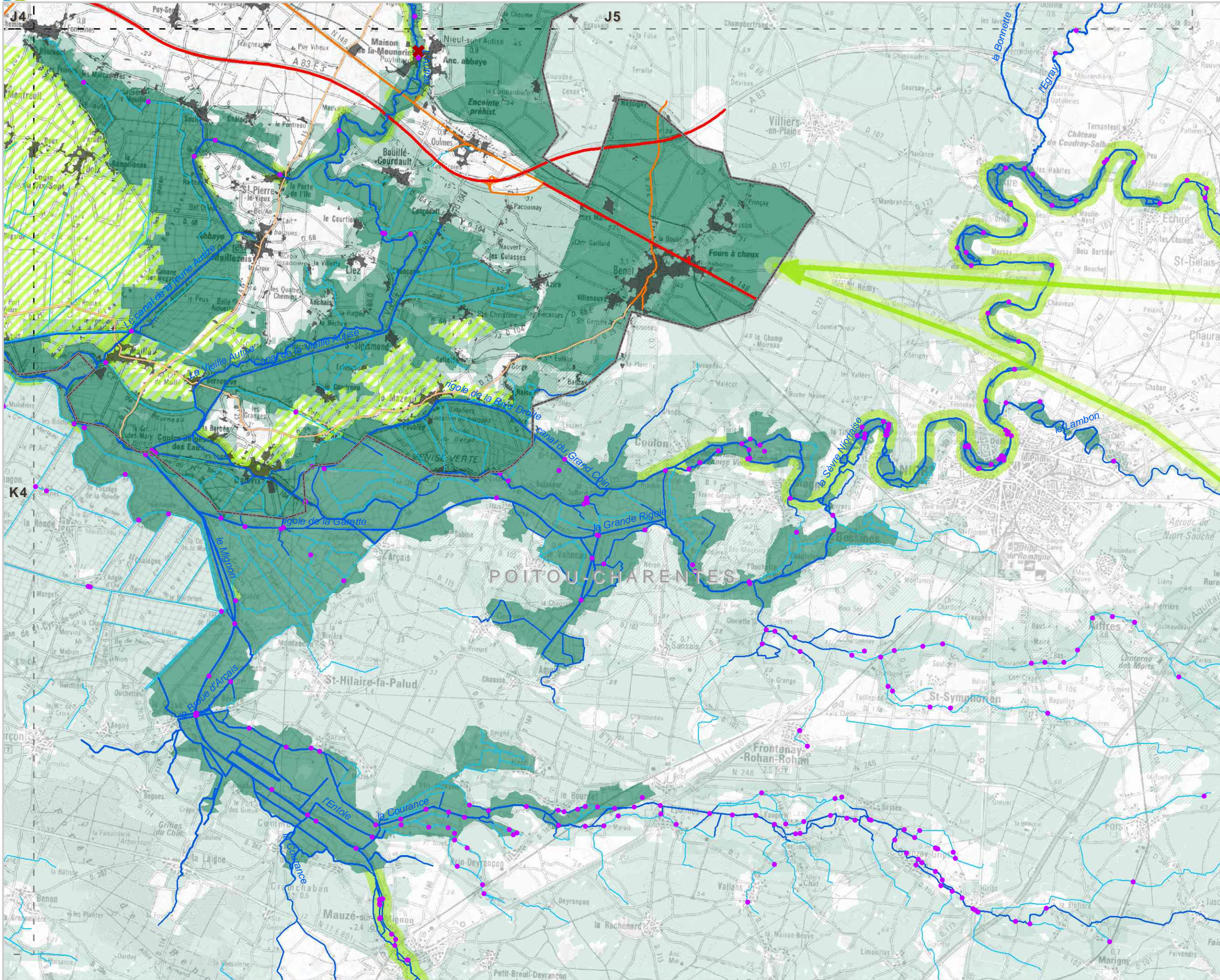
- Réservoirs de biodiversité**
- Sous-trame des milieux aquatiques
 - Sous-trame bocagère
 - Sous-trame boisée, humide, littorale et milieux ouverts patrimoniaux
- Corridors écologiques potentiels**
- Cours d'eau corridors
 - Territoire corridor
 - Corridor écologique potentiel
 - Corridor écologique potentiel
- Fragmentation**
- Éléments fragmentant ponctuels**
- Référentiel des Obstacles à l'Écoulement
- Ruptures aux continuités écologiques
- Totale
 - Partielle
 - Zone de vigilance
- Éléments fragmentant linéaires**
- Niveau 1
 - Niveau 2
 - Niveau 3
- Éléments fragmentant surfaciques**
- Tâche urbaine

Les cartes sont exploitables au 1/100 000^{ème} et ne doivent pas faire l'objet de zoom pour leur interprétation
Réactualisation tous les 6 ans



DREAL/Région des Pays de la Loire
Tous droits réservés

Sources : DREAL Pays de la Loire - IGN © SCAN100©, BD TOPO©, BD CARTHAGE© - SDAGE Loire-Bretagne - ONEMA - ONZH - Région Pays de la Loire - DREAL Bretagne, BN, Centre, PC - INPN - CG - CBN - FRC/IFN - INRA/WWF - PNR LAT, SN - CLC - Biotope

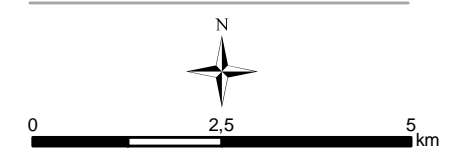


- Réservoirs de biodiversité**
- Sous-trame des milieux aquatiques
 - Sous-trame bocagère
 - Sous-trame boisée, humide, littorale et milieux ouverts patrimoniaux

- Corridors écologiques potentiels**
- Cours d'eau corridors
 - Territoire corridor
 - Corridor écologique potentiel
 - Corridor écologique potentiel

- Fragmentation**
- Éléments fragmentant ponctuels**
- Référentiel des Obstacles à l'Écoulement
- Ruptures aux continuités écologiques
- Totale
 - Partielle
 - Zone de vigilance
- Éléments fragmentant linéaires**
- Niveau 1
 - Niveau 2
 - Niveau 3
- Éléments fragmentant surfaciques**
- Tâche urbaine

Les cartes sont exploitables au 1/100 000^{ème}
et ne doivent pas faire l'objet de zoom
pour leur interprétation
Réactualisation tous les 6 ans



DREAL/Région des Pays de la Loire
Tous droits réservés

Sources : DREAL Pays de la Loire - IGN © SCAN100©,
BD TOPO©, BD CARTHAGE© - SDAGE Loire-Bretagne
- ONEMA - ONZH - Région Pays de la Loire
- DREAL Bretagne, BN, Centre, PC - INPN - CG - CBN
- FRC/IFN - INRA/WWF - PNR LAT, SN - CLC - Biotope