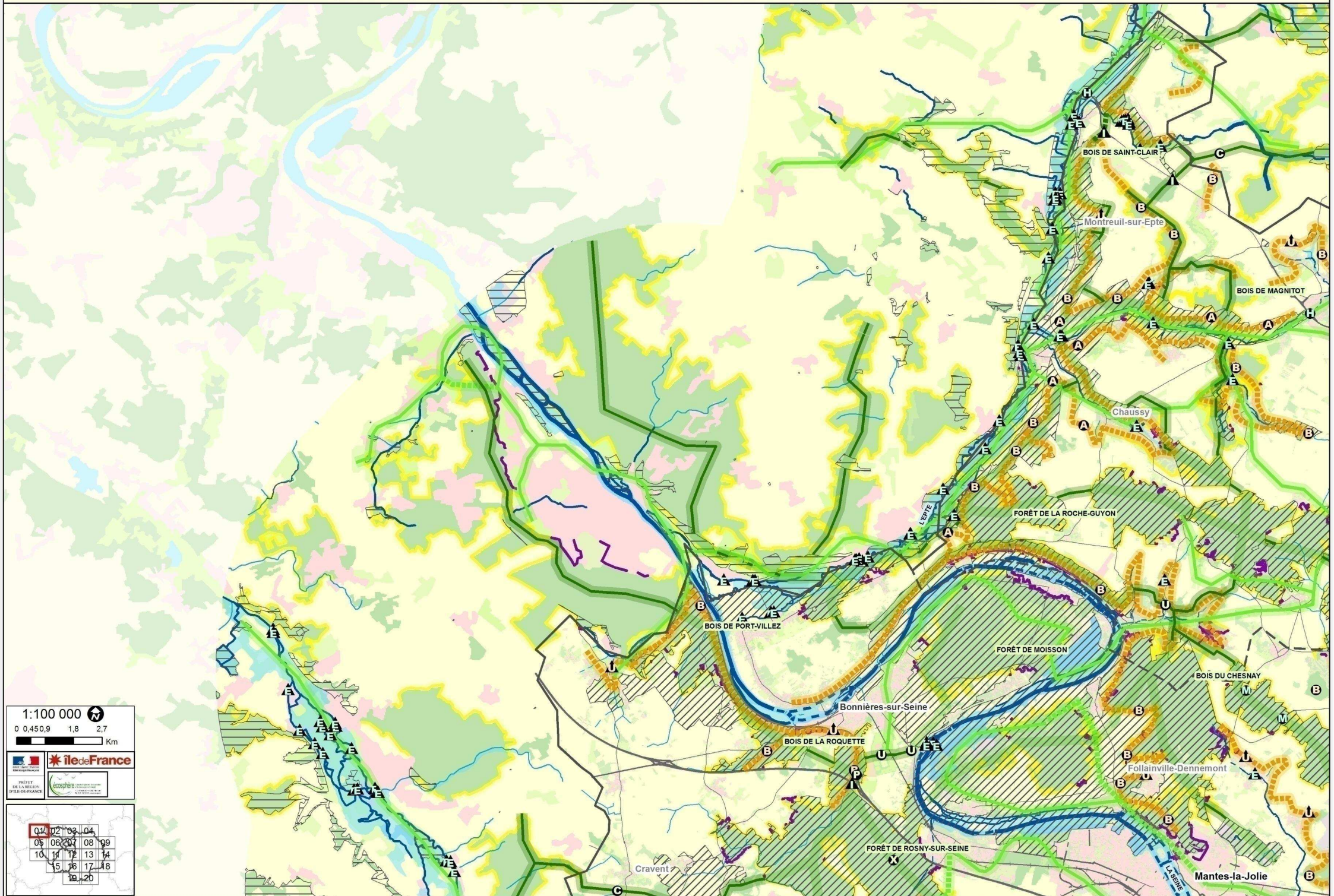
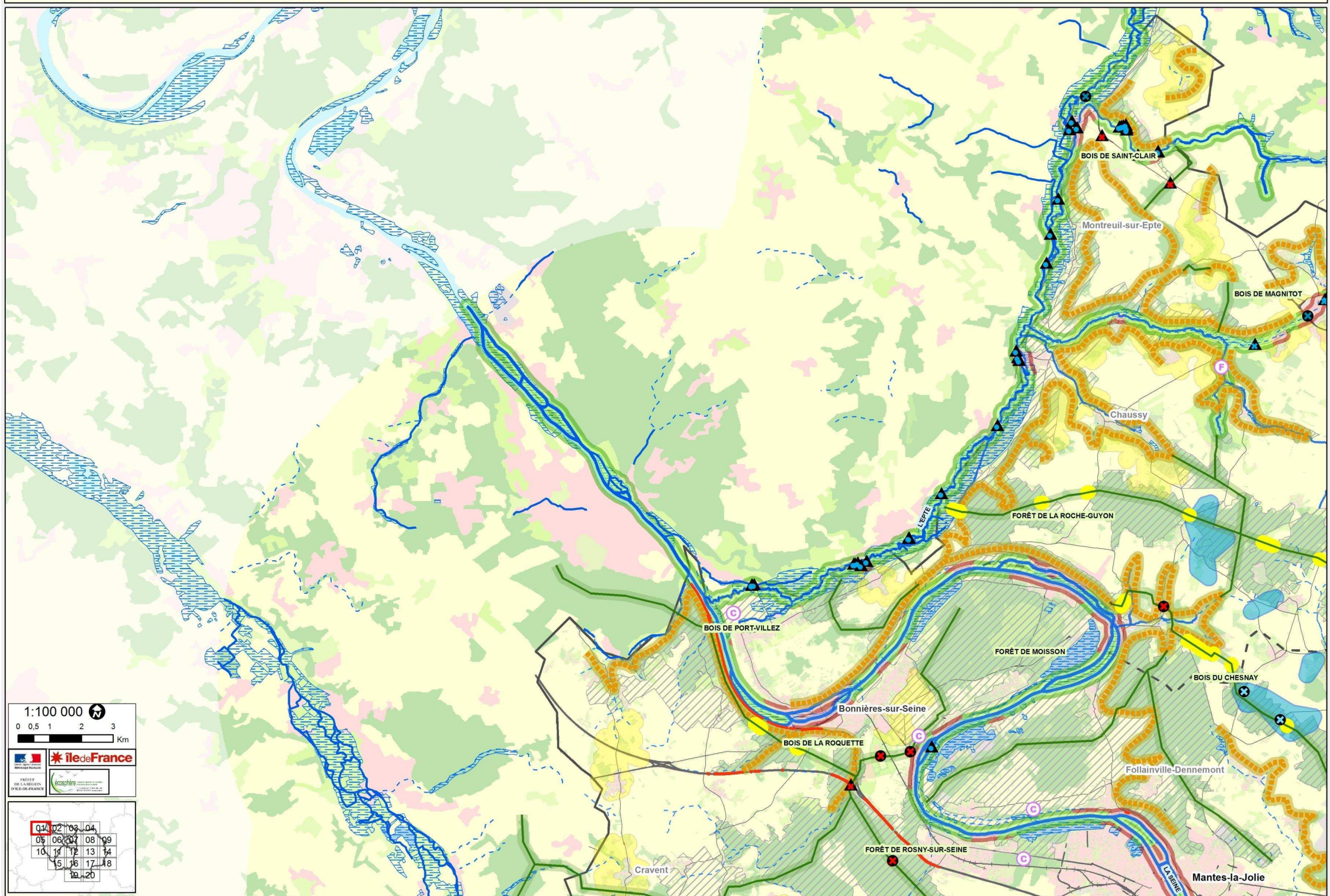


CARTE DES COMPOSANTES DE LA TRAME VERTE ET BLEUE DE LA RÉGION ÎLE-DE-FRANCE - PLANCHE 01



CARTE DES OBJECTIFS DE PRÉSERVATION ET DE RESTAURATION DE LA TRAME VERTE ET BLEUE DE LA RÉGION ÎLE-DE-FRANCE - PLANCHE 01



1:100 000

0 0,5 1 2 3 Km

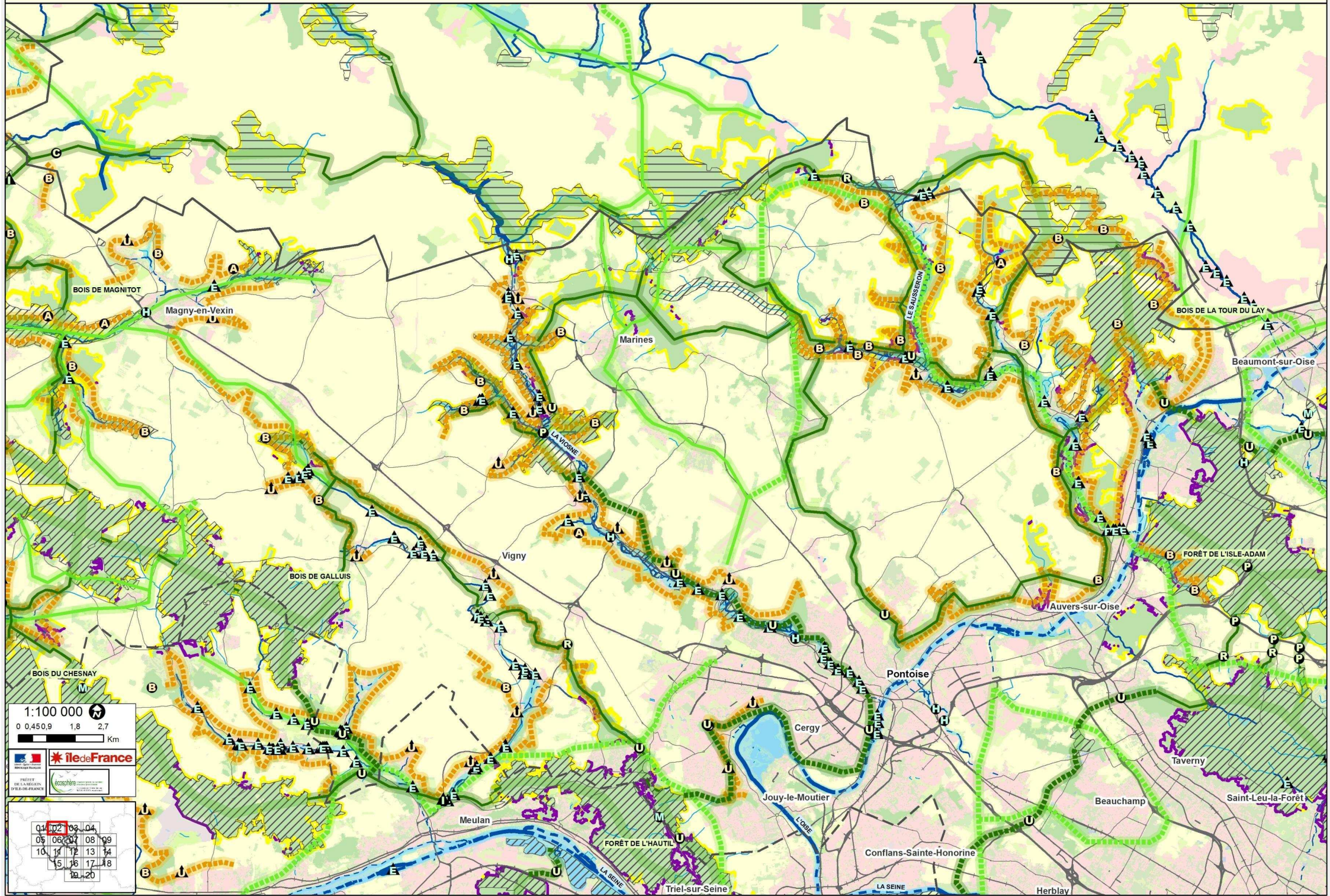


01	02	03	04
05	06	07	08
09	10	11	12
13	14	15	16
17	18	19	20

Sources : Ecosphère, IAU-IF, IGN® - Décembre 2012

LES CARTES SONT EXPLOITABLES AUX 100 000 ÈME ET NE DOIVENT PAS FAIRE L'OBJET DE ZOOM POUR LEUR INTERPRÉTATION

CARTE DES COMPOSANTES DE LA TRAME VERTE ET BLEUE DE LA RÉGION ÎLE-DE-FRANCE - PLANCHE 02



1:100 000
 0 0,450,9 1,8 2,7
 Km

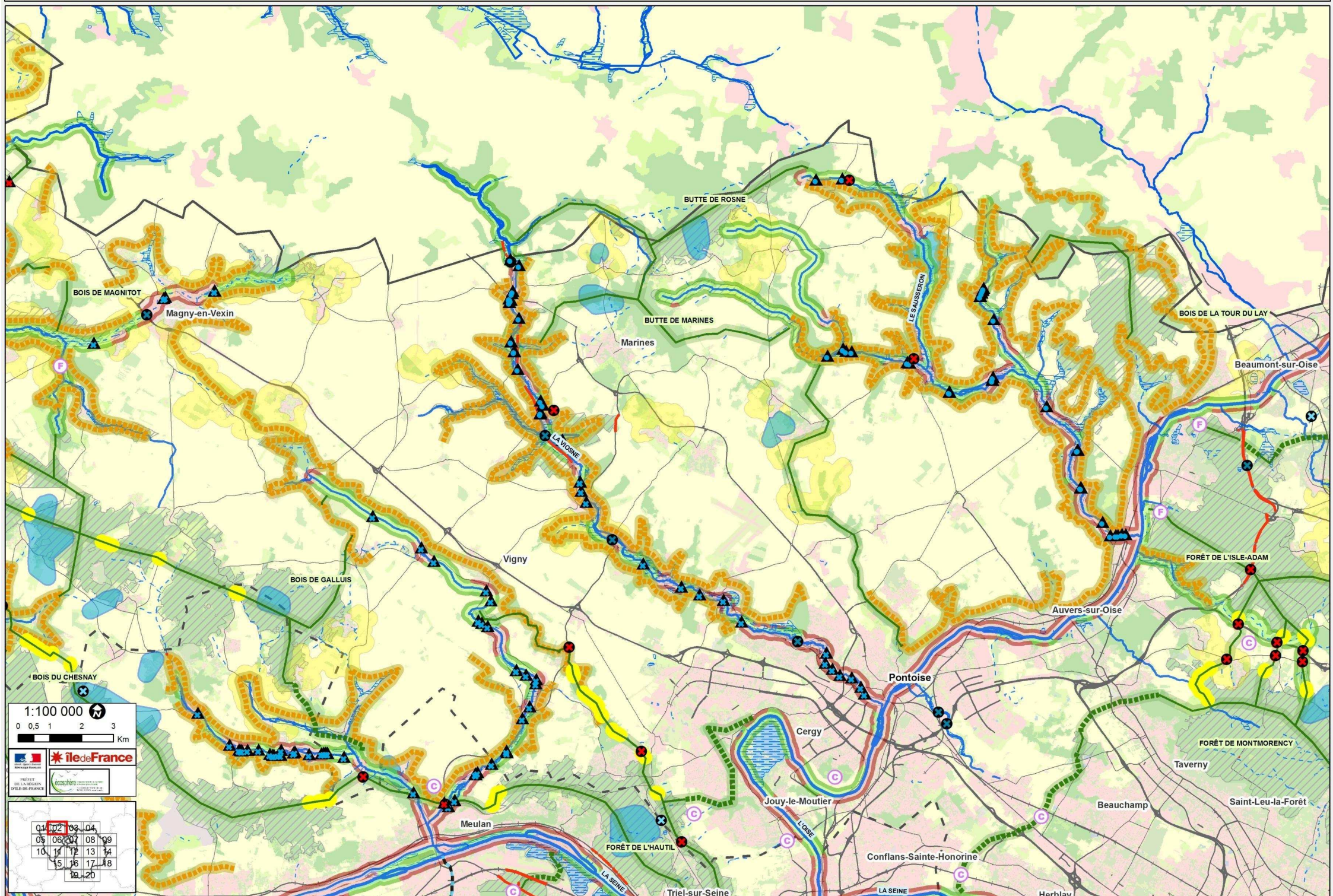


01	02	03	04
05	06	07	08
09	10	11	12
13	14	15	16
17	18	19	20

Sources : Ecosphère, IAU-IF, IGN® - Décembre 2012

LES CARTES SONT EXPLOITABLES AUX 100 000 ÈME ET NE DOIVENT PAS FAIRE L'OBJET DE ZOOM POUR LEUR INTERPRÉTATION.

CARTE DES OBJECTIFS DE PRÉSERVATION ET DE RESTAURATION DE LA TRAME VERTE ET BLEUE DE LA RÉGION ÎLE-DE-FRANCE - PLANCHE 02



1:100 000
 0 0,5 1 2 3
 Km

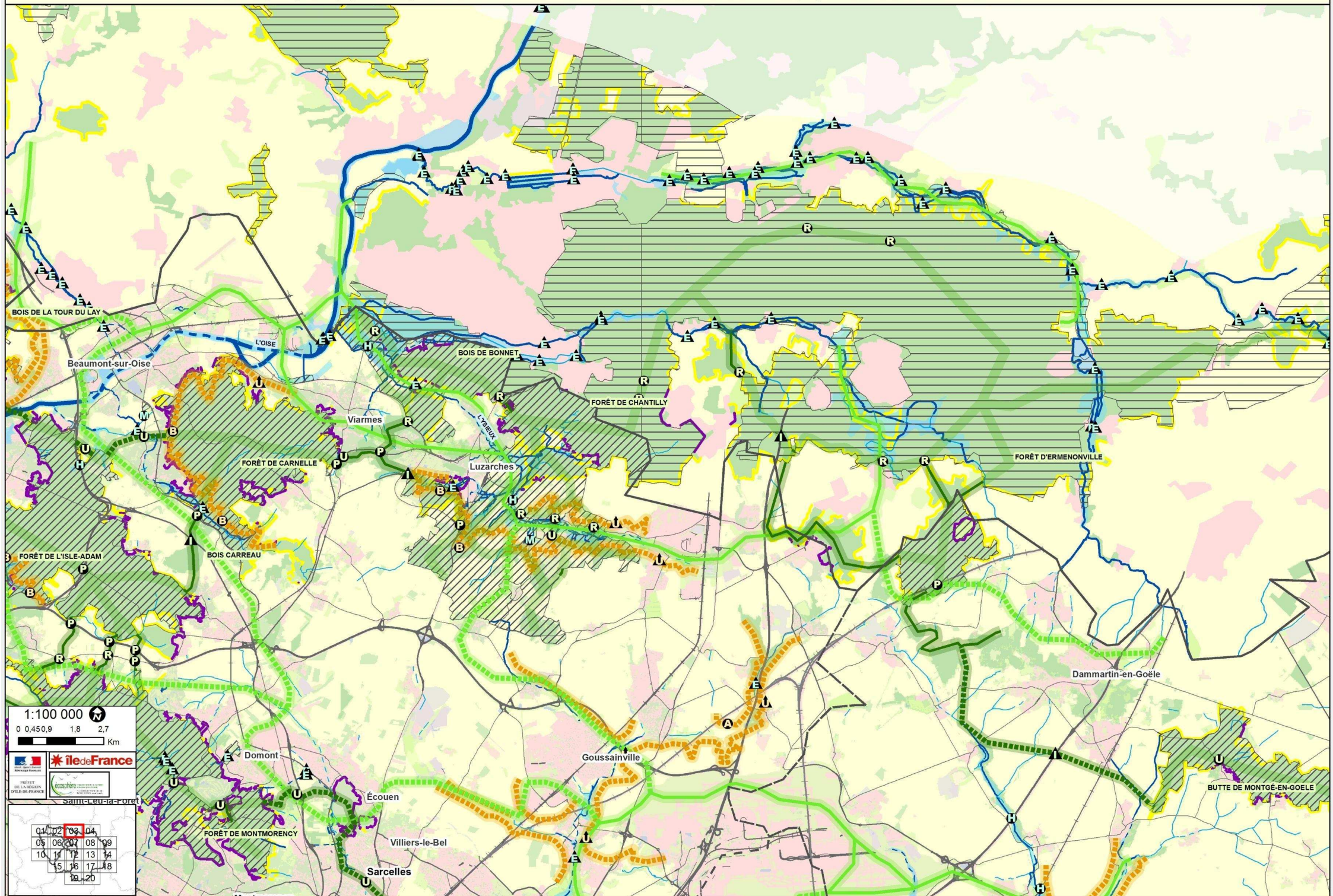
PRÉFET DE LA RÉGION ÎLE-DE-FRANCE

01	02	03	04
05	06	07	08
09	10	11	12
13	14	15	16
17	18	19	20

Sources : Ecosphère, IAU-IF, IGN® - Décembre 2012

LES CARTES SONT EXPLOITABLES AUX 100 000 ÈME ET NE DOIVENT PAS FAIRE L'OBJET DE ZOOM POUR LEUR INTERPRÉTATION

CARTE DES COMPOSANTES DE LA TRAME VERTE ET BLEUE DE LA RÉGION ÎLE-DE-FRANCE - PLANCHE 03

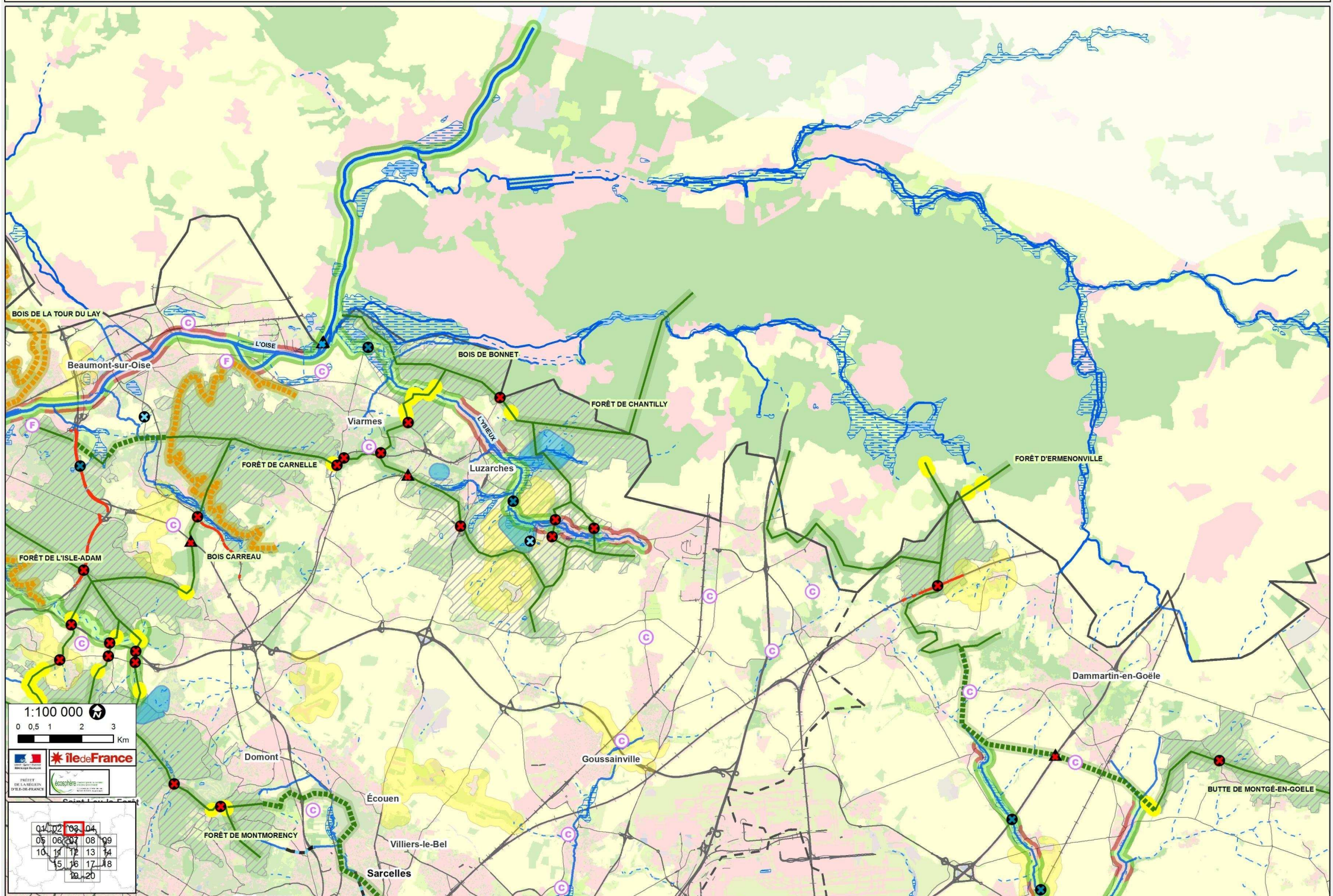


1:100 000
0 0,450,9 1,8 2,7
Km

ile de France
PRÉFET DE LA RÉGION ÎLE-DE-FRANCE
Ecosphère

01	02	03	04
05	06	07	08
09	10	11	12
13	14	15	16
17	18	19	20

CARTE DES OBJECTIFS DE PRÉSERVATION ET DE RESTAURATION DE LA TRAME VERTE ET BLEUE DE LA RÉGION ÎLE-DE-FRANCE - PLANCHE 03



1:100 000

0 0.5 1 2 3 Km

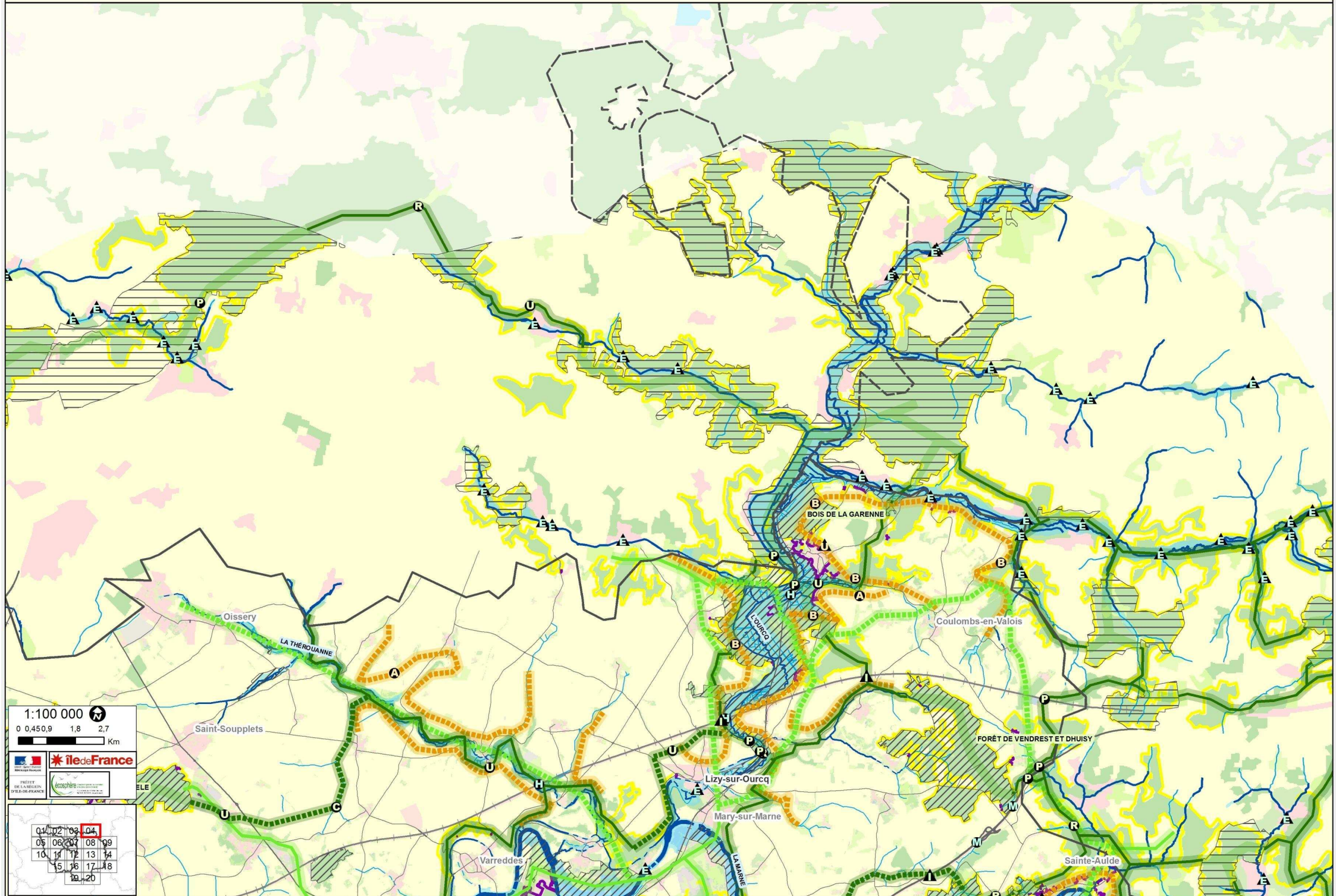


01	02	03	04
05	06	07	08
09	10	11	12
13	14	15	16
17	18	19	20

Sources : Ecosphère, IAU-IF, IGN® - Décembre 2012

LES CARTES SONT EXPLOITABLES AUX 100 000 ÈME ET NE DOIVENT PAS FAIRE L'OBJET DE ZOOM POUR LEUR INTERPRÉTATION

CARTE DES COMPOSANTES DE LA TRAME VERTE ET BLEUE DE LA RÉGION ÎLE-DE-FRANCE - PLANCHE 04

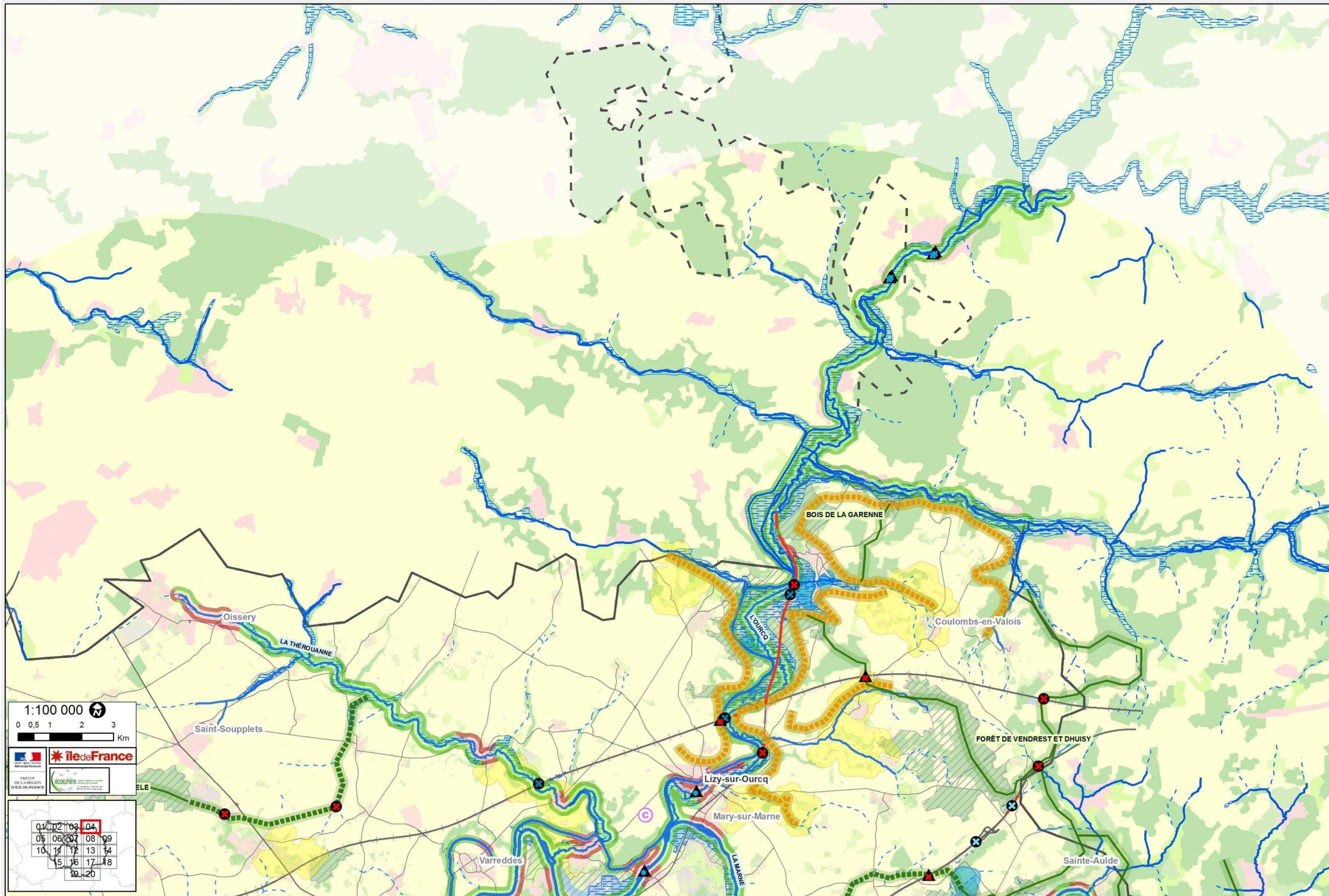


1:100 000
 0 0,450,9 1,8 2,7
 Km



01	02	03	04
05	06	07	08
09	10	11	12
13	14	15	16
17	18	19	20

CARTE DES OBJECTIFS DE PRÉSERVATION ET DE RESTAURATION DE LA TRAME VERTE ET BLEUE DE LA RÉGION ÎLE-DE-FRANCE - PLANCHE 04



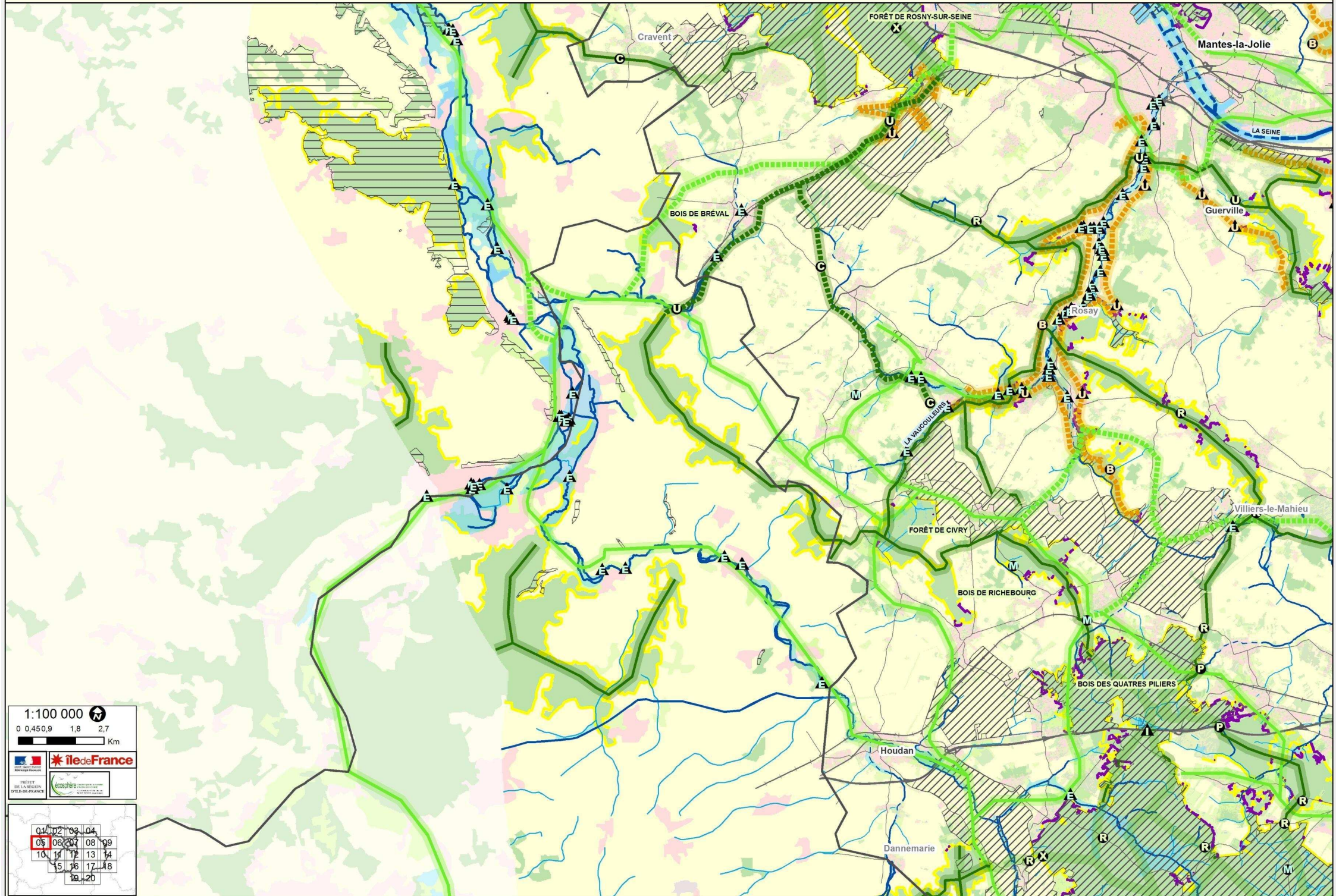
1:100 000

0 0.5 1 2 3 Km



01	02	03	04
05	06	07	08
09	10	11	12
13	14	15	16
17	18	19	20

CARTE DES COMPOSANTES DE LA TRAME VERTE ET BLEUE DE LA RÉGION ÎLE-DE-FRANCE - PLANCHE 05

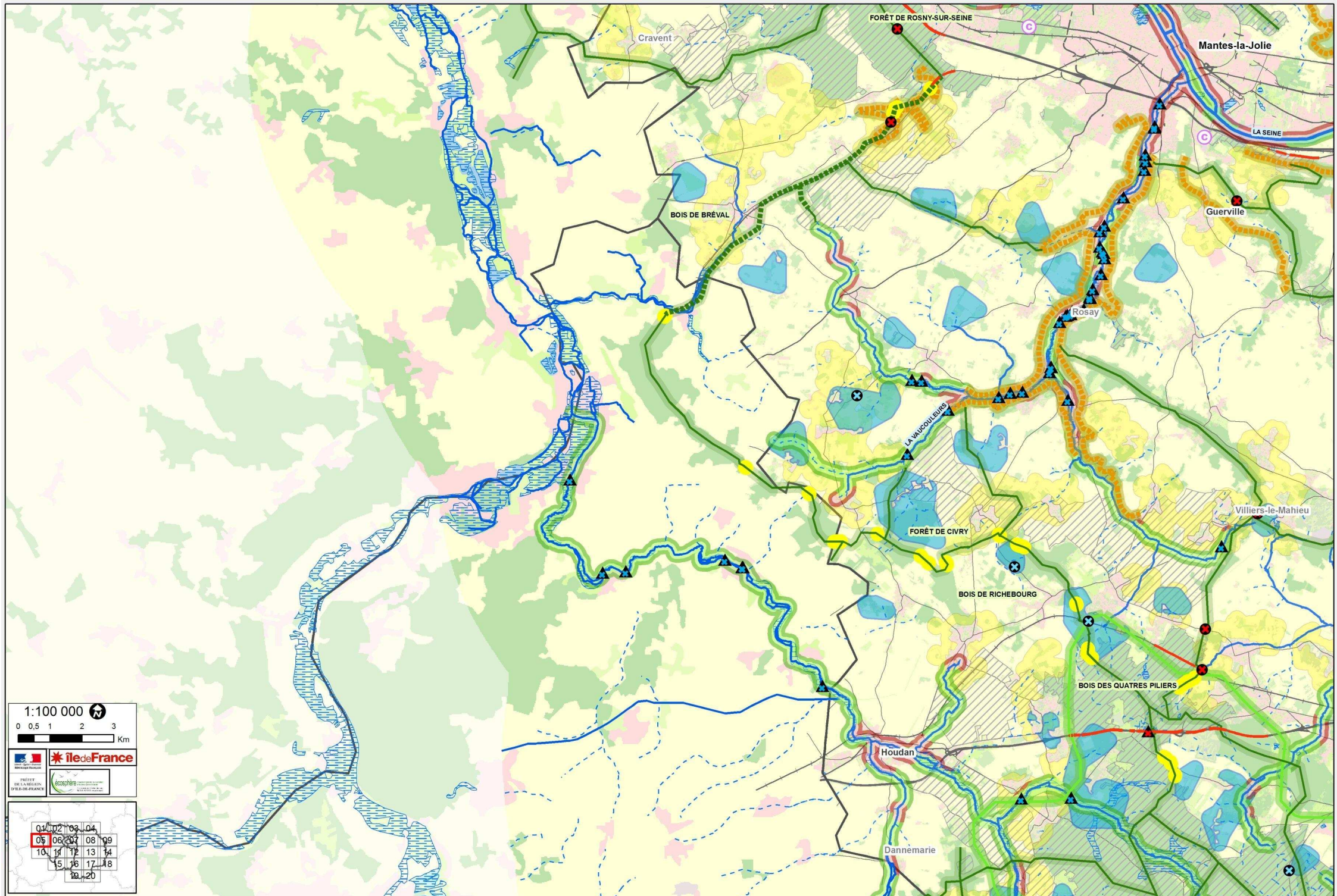


1:100 000
 0 0,450,9 1,8 2,7
 Km

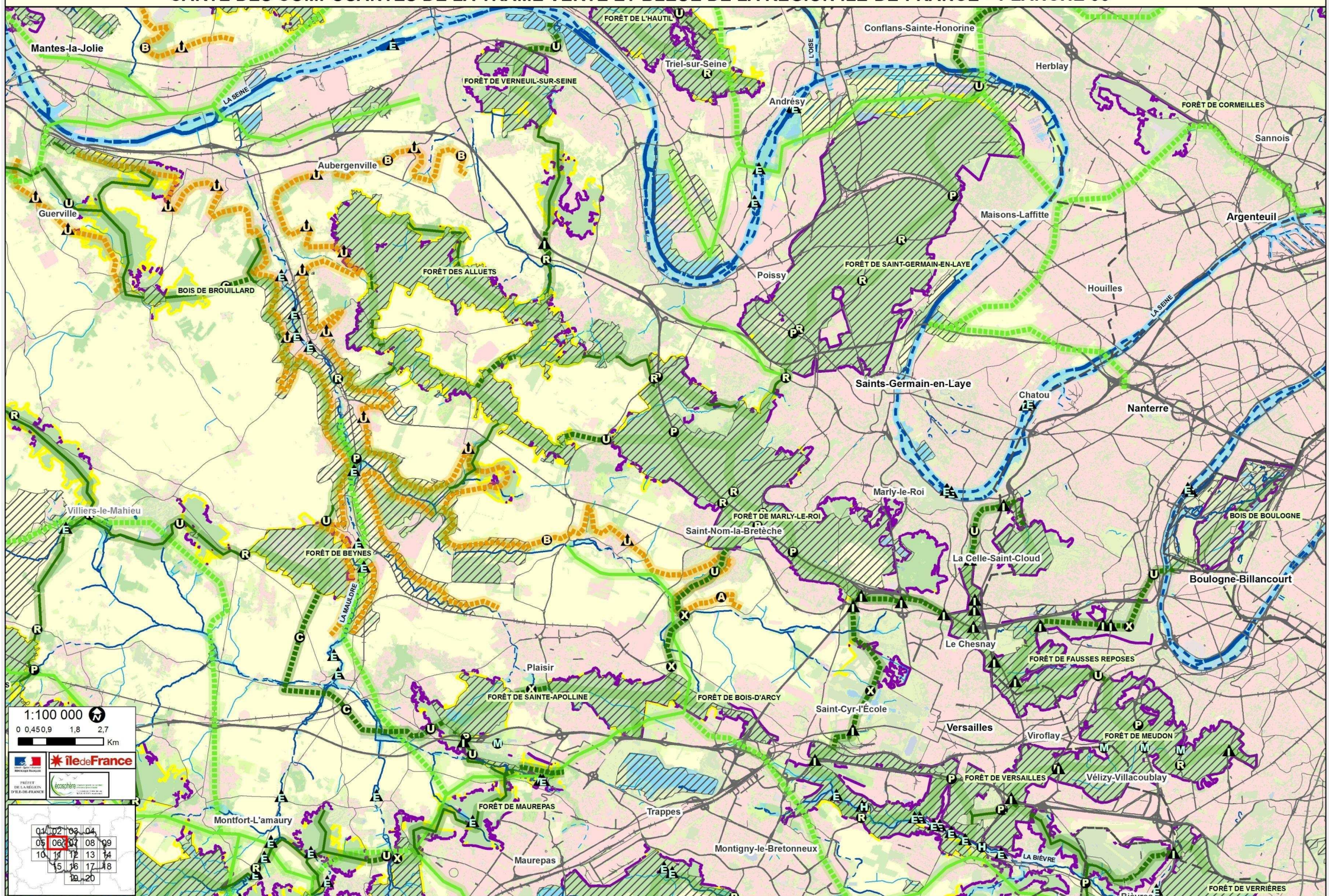


01	02	03	04
05	06	07	08
09	10	11	12
13	14	15	16
17	18	19	20

CARTE DES OBJECTIFS DE PRÉSERVATION ET DE RESTAURATION DE LA TRAME VERTE ET BLEUE DE LA RÉGION ÎLE-DE-FRANCE - PLANCHE 05



CARTE DES COMPOSANTES DE LA TRAME VERTE ET BLEUE DE LA RÉGION ÎLE-DE-FRANCE - PLANCHE 06



1:100 000
 0 0,450,9 1,8 2,7
 Km



01	02	03	04
05	06	07	08
09	10	11	12
13	14	15	16
17	18	19	20

CARTE DES OBJECTIFS DE PRÉSERVATION ET DE RESTAURATION DE LA TRAME VERTE ET BLEUE DE LA RÉGION ÎLE-DE-FRANCE - PLANCHE 06



1:100 000

0 0,5 1 2 3 Km

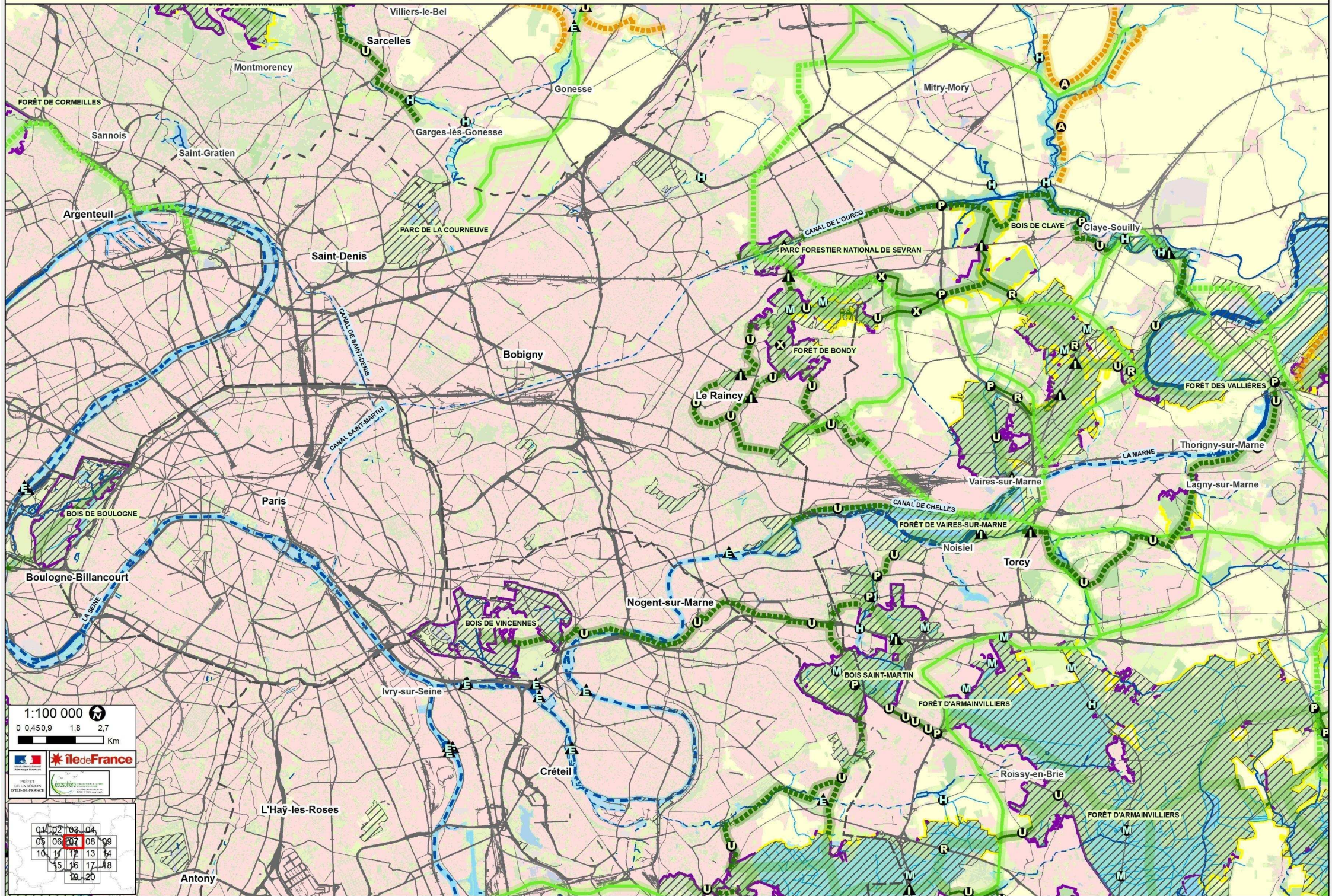
PRÉFET DE LA RÉGION ÎLE-DE-FRANCE

01	02	03	04
05	06	07	08
09	10	11	12
13	14	15	16
17	18	19	20

LES CARTES SONT EXPLOITABLES AUX 100 000 ÈME ET NE DOIVENT PAS FAIRE L'OBJET DE ZOOM POUR LEUR INTERPRÉTATION

Sources : Ecosphère, IAU-IF, IGN® - Décembre 2012

CARTE DES COMPOSANTES DE LA TRAME VERTE ET BLEUE DE LA RÉGION ÎLE-DE-FRANCE - PLANCHE 07

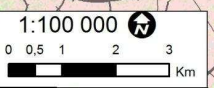


1:100 000
0 0,450,9 1,8 2,7
Km

ile de France
PREFECTURE DE LA REGION ÎLE-DE-FRANCE
Ecosphère

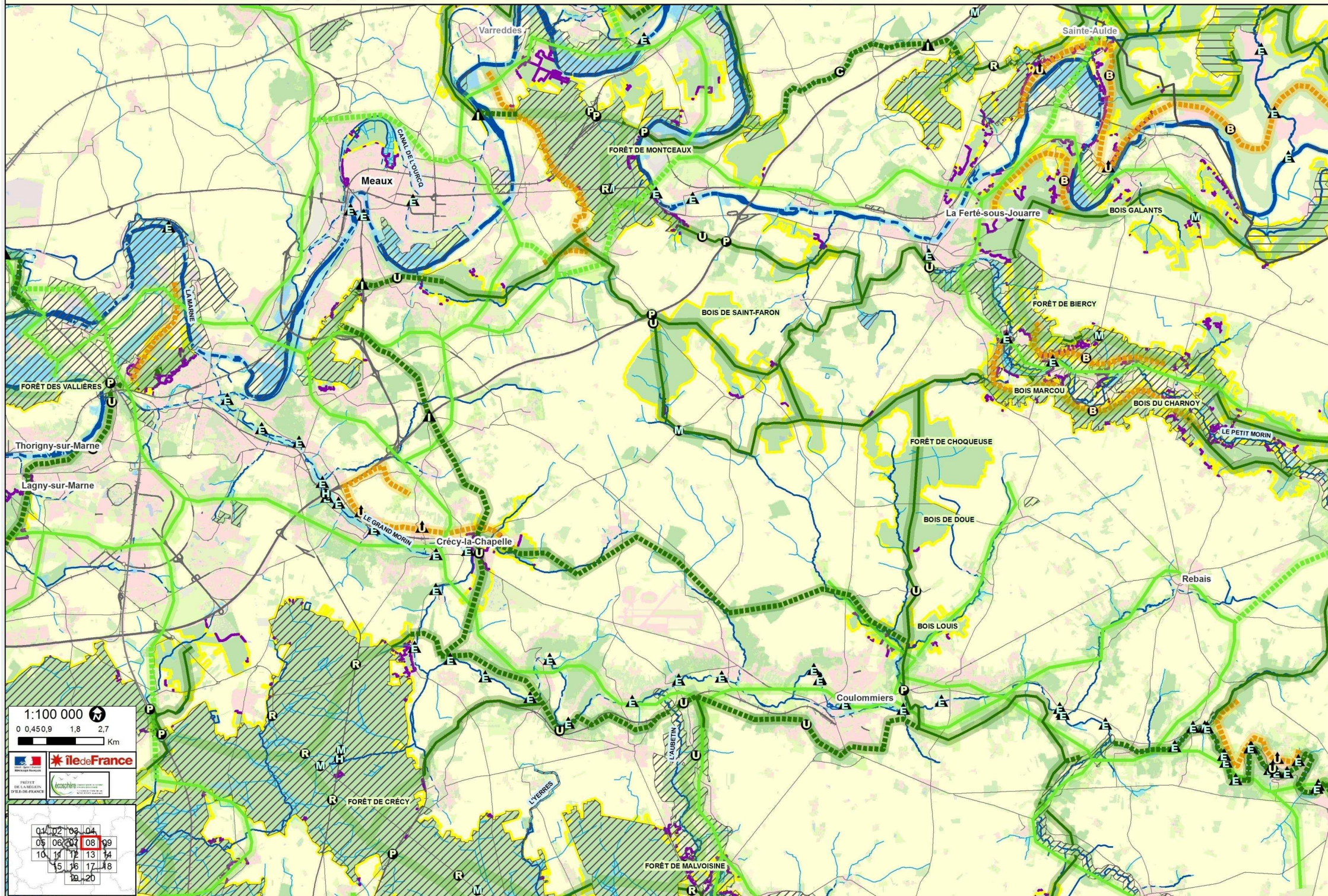
01	02	03	04
05	06	07	08
09	10	11	12
13	14	15	16
17	18	19	20

CARTE DES OBJECTIFS DE PRÉSERVATION ET DE RESTAURATION DE LA TRAME VERTE ET BLEUE DE LA RÉGION ÎLE-DE-FRANCE - PLANCHE 07



01	02	03	04
05	06	07	08
09	10	11	12
13	14	15	16
17	18	19	20

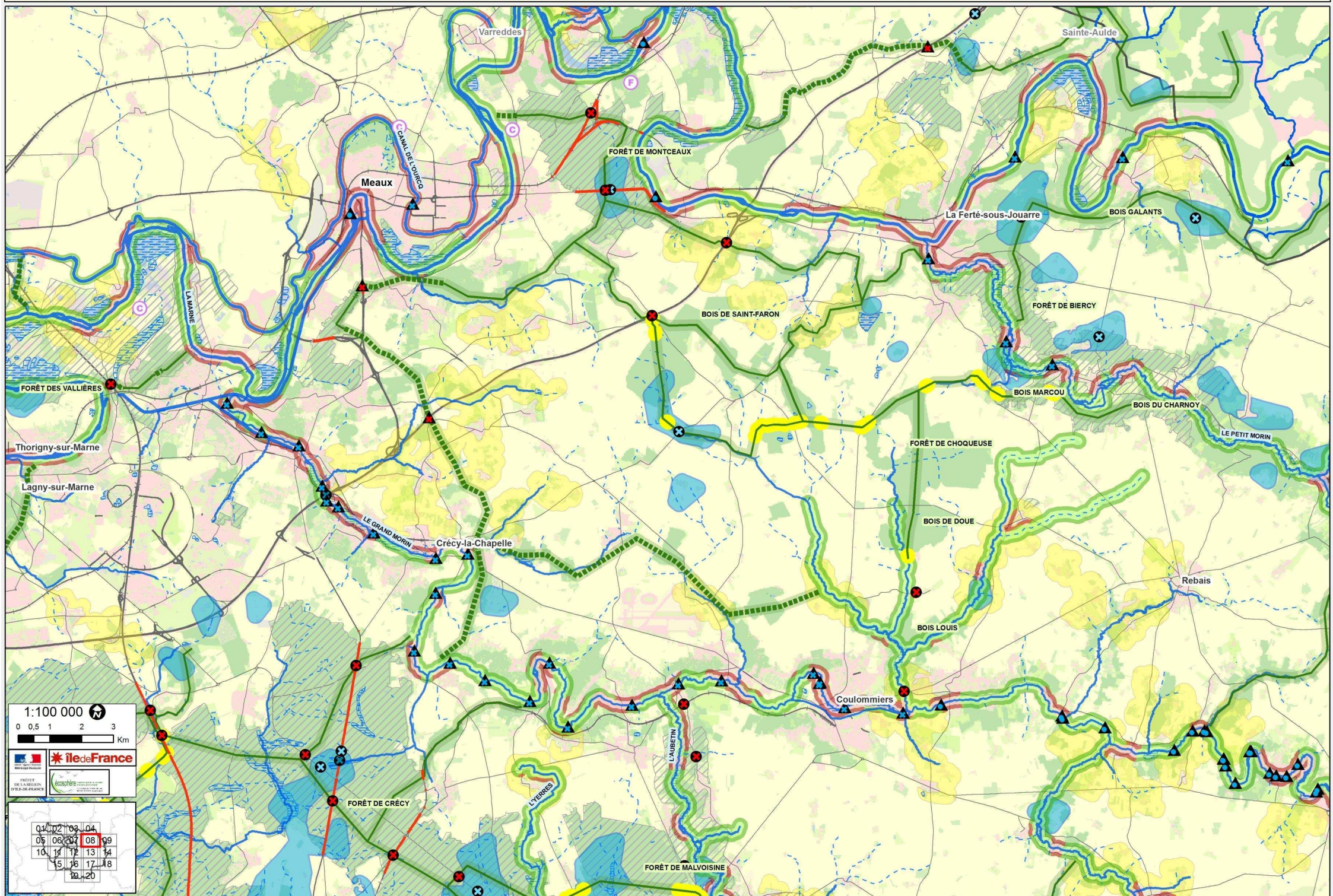
CARTE DES COMPOSANTES DE LA TRAME VERTE ET BLEUE DE LA RÉGION ÎLE-DE-FRANCE - PLANCHE 08



1:100 000
 0 0,450,9 1,8 2,7
 Km

01	02	03	04
05	06	07	08
09	10	11	12
13	14	15	16
17	18	19	20

CARTE DES OBJECTIFS DE PRÉSERVATION ET DE RESTAURATION DE LA TRAME VERTE ET BLEUE DE LA RÉGION ÎLE-DE-FRANCE - PLANCHE 08



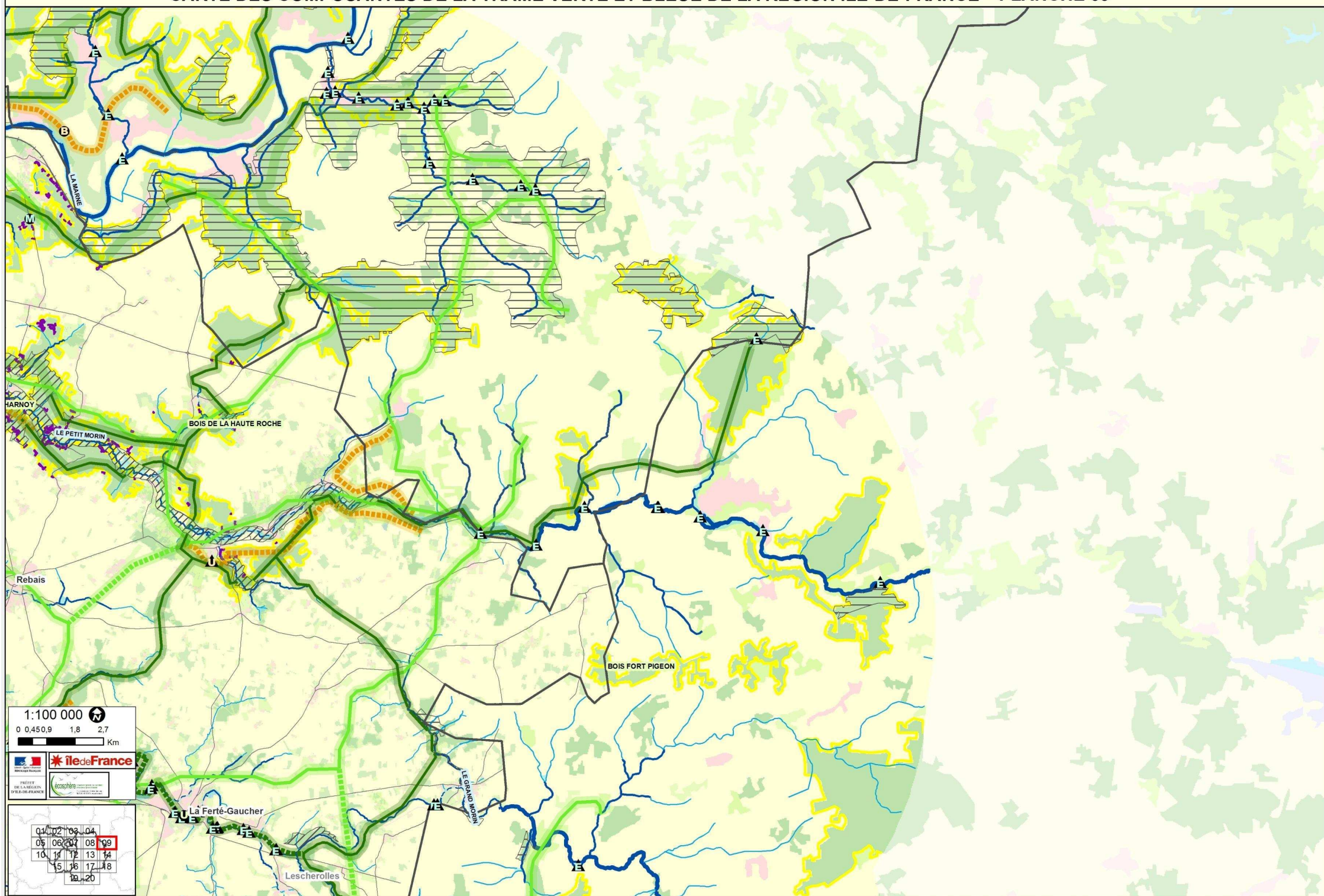
1:100 000

0 0.5 1 2 3 Km

PRÉFET DE LA SEINE-SAINT-DENIS

01	02	03	04
05	06	07	08
09	10	11	12
13	14	15	16
17	18	19	20

CARTE DES COMPOSANTES DE LA TRAME VERTE ET BLEUE DE LA RÉGION ÎLE-DE-FRANCE - PLANCHE 09

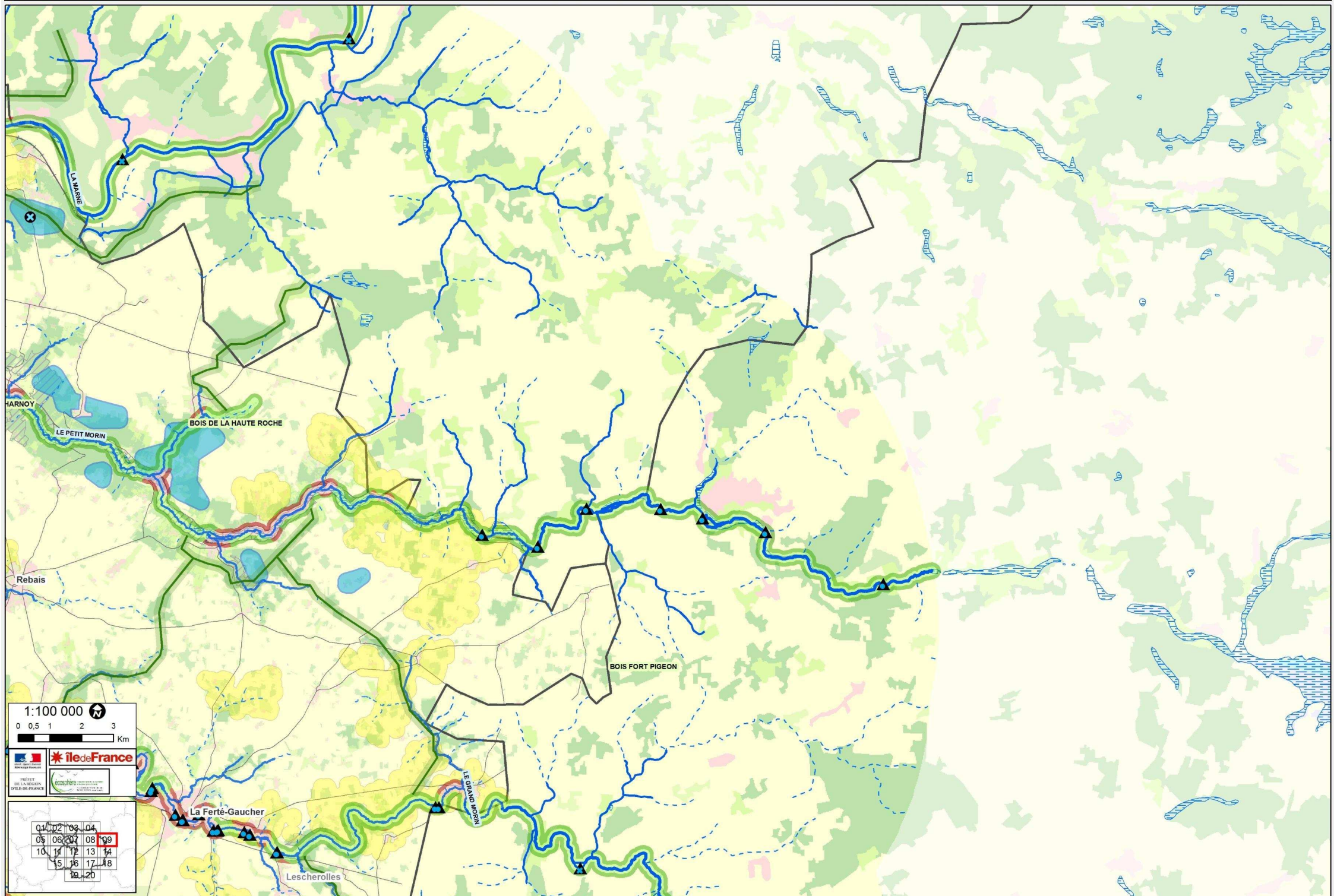


1:100 000
0 0,450,9 1,8 2,7
Km

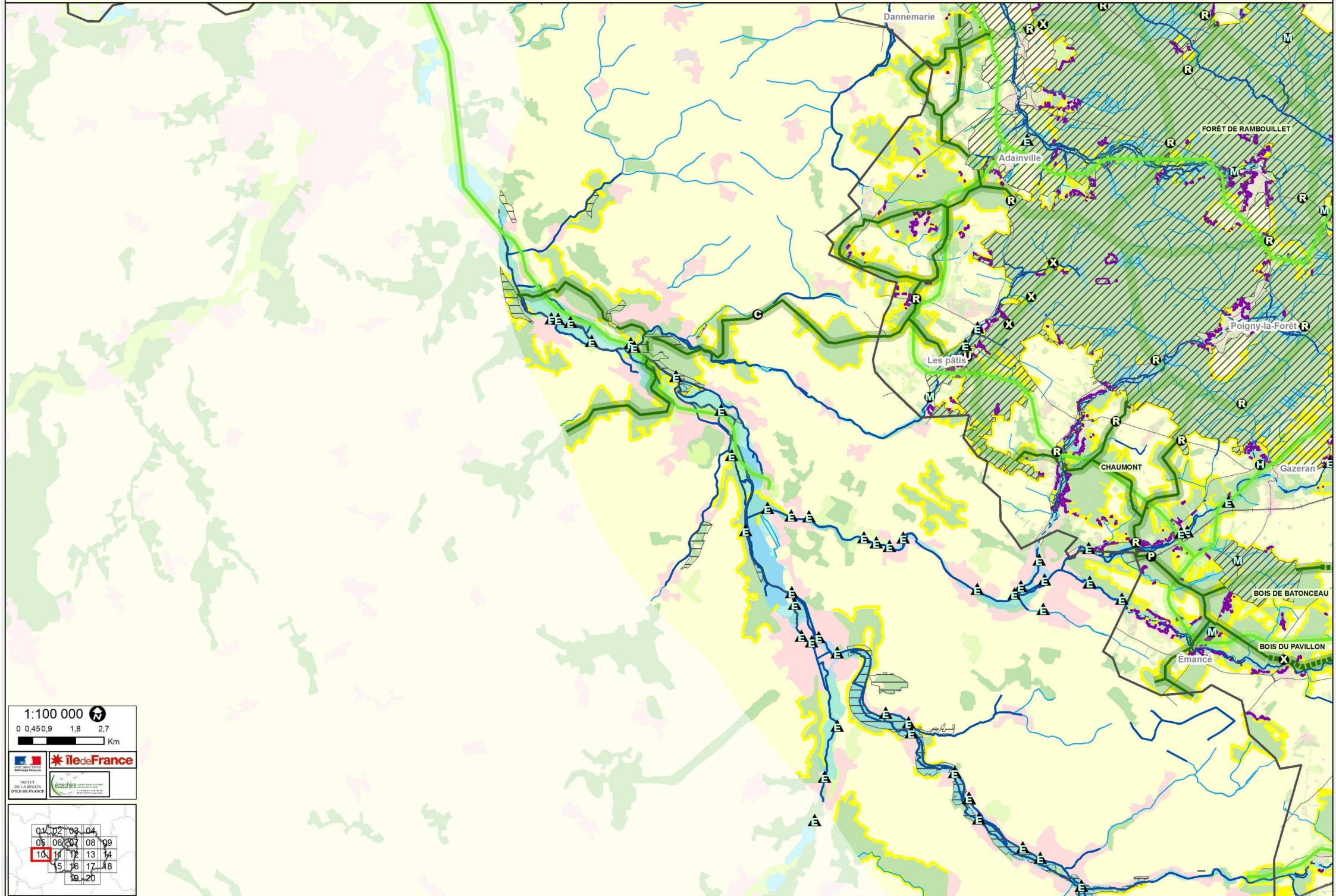


01	02	03	04
05	06	07	08
09	10	11	12
13	14	15	16
17	18	19	20

CARTE DES OBJECTIFS DE PRÉSERVATION ET DE RESTAURATION DE LA TRAME VERTE ET BLEUE DE LA RÉGION ÎLE-DE-FRANCE - PLANCHE 09



CARTE DES COMPOSANTES DE LA TRAME VERTE ET BLEUE DE LA RÉGION ÎLE-DE-FRANCE - PLANCHE 10

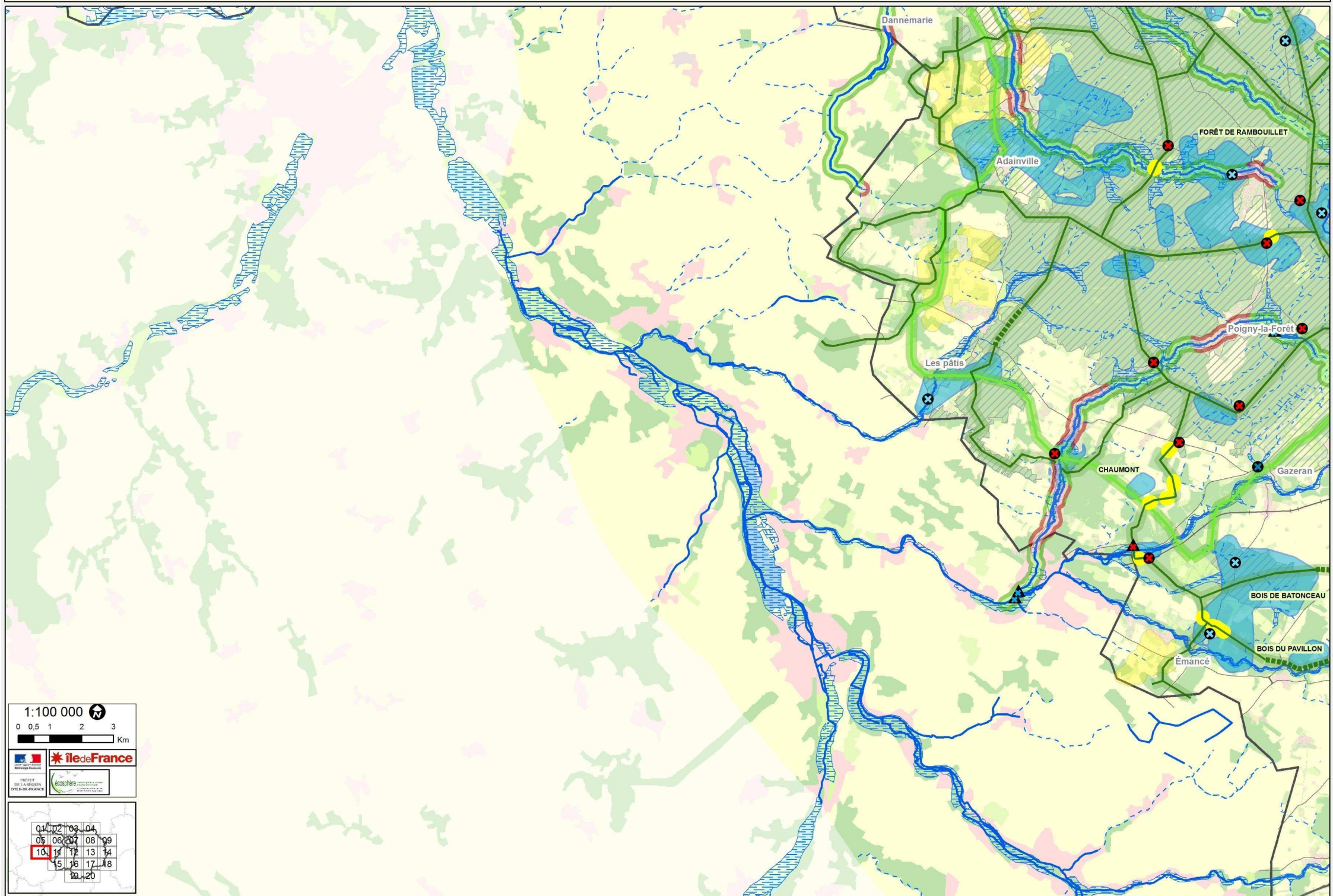


1:100 000
0 0,450,9 1,8 2,7
Km



01	02	03	04
05	06	07	08
09	10	11	12
13	14	15	16
17	18	19	20

CARTE DES OBJECTIFS DE PRÉSERVATION ET DE RESTAURATION DE LA TRAME VERTE ET BLEUE DE LA RÉGION ÎLE-DE-FRANCE - PLANCHE 10



1:100 000

0 0,5 1 2 3 Km

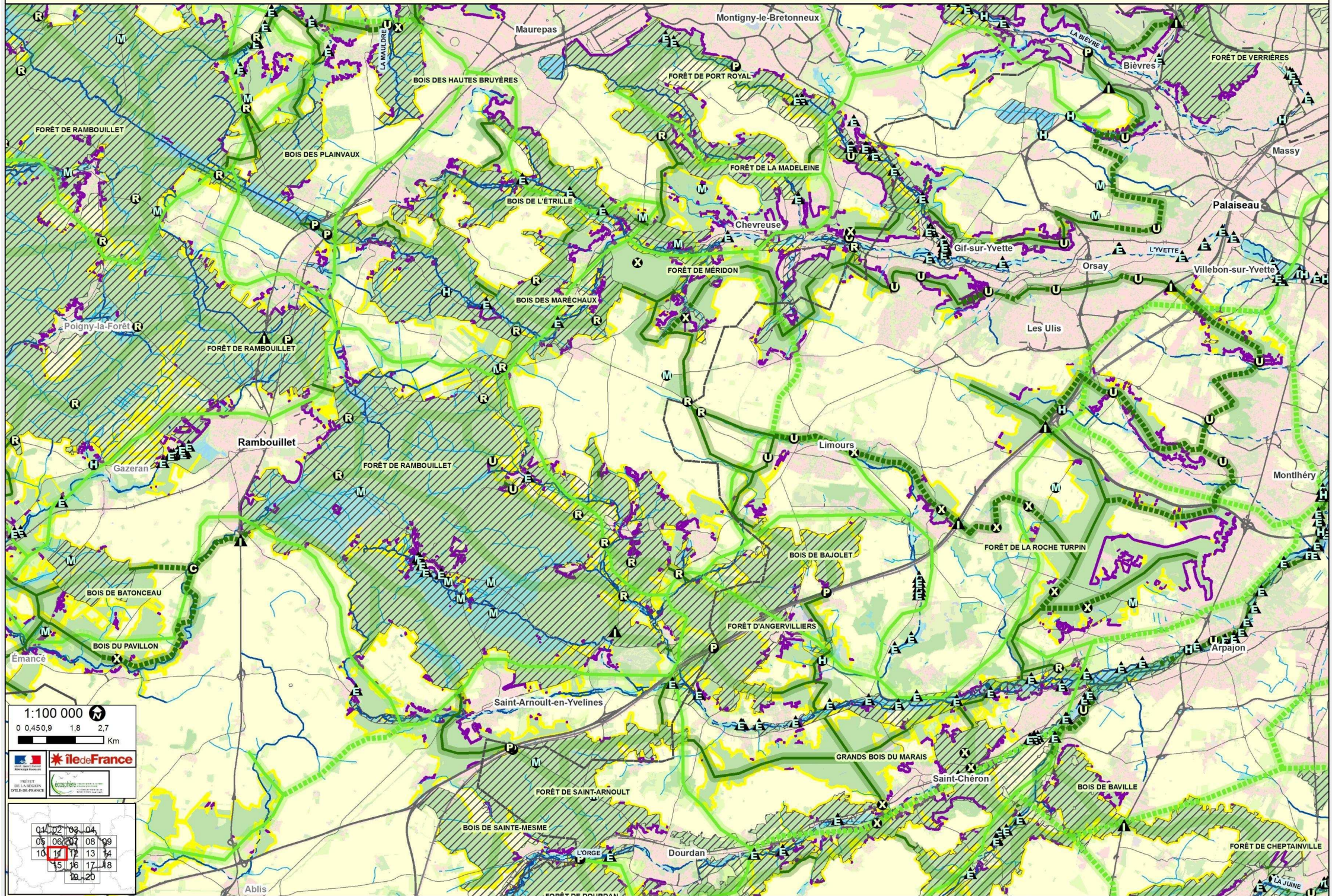


01	02	03	04
05	06	07	08
09	10	11	12
13	14	15	16
17	18	19	20

Sources : Ecosphère, IAU-IF, IGN® - Décembre 2012

LES CARTES SONT EXPLOITABLES AUX 100 000 ÈME ET NE DOIVENT PAS FAIRE L'OBJET DE ZOOM POUR LEUR INTERPRÉTATION

CARTE DES COMPOSANTES DE LA TRAME VERTE ET BLEUE DE LA RÉGION ÎLE-DE-FRANCE - PLANCHE 11



1:100 000
0 0,450,9 1,8 2,7
Km

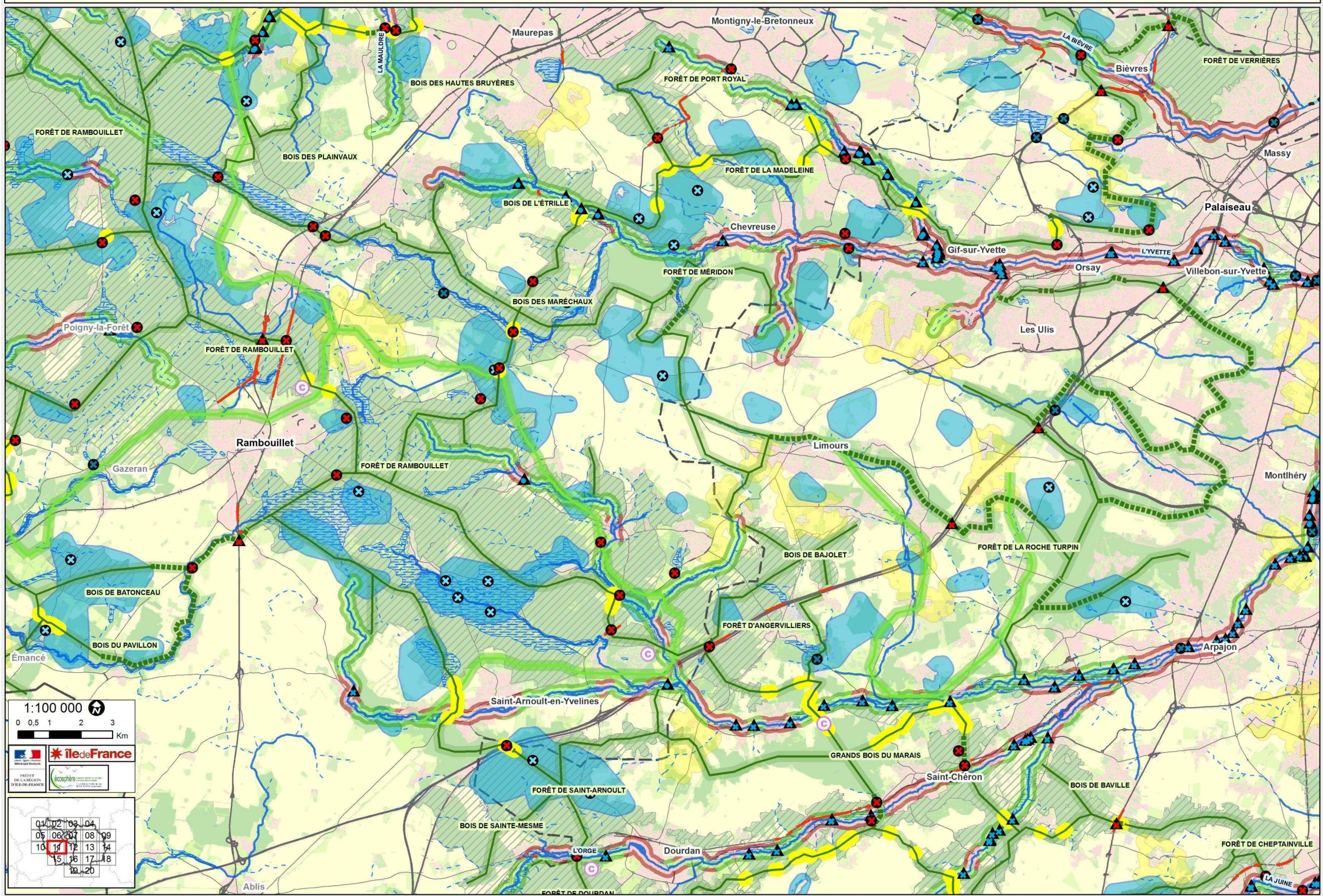


01	02	03	04
05	06	07	08
09	10	11	12
13	14	15	16
17	18	19	20

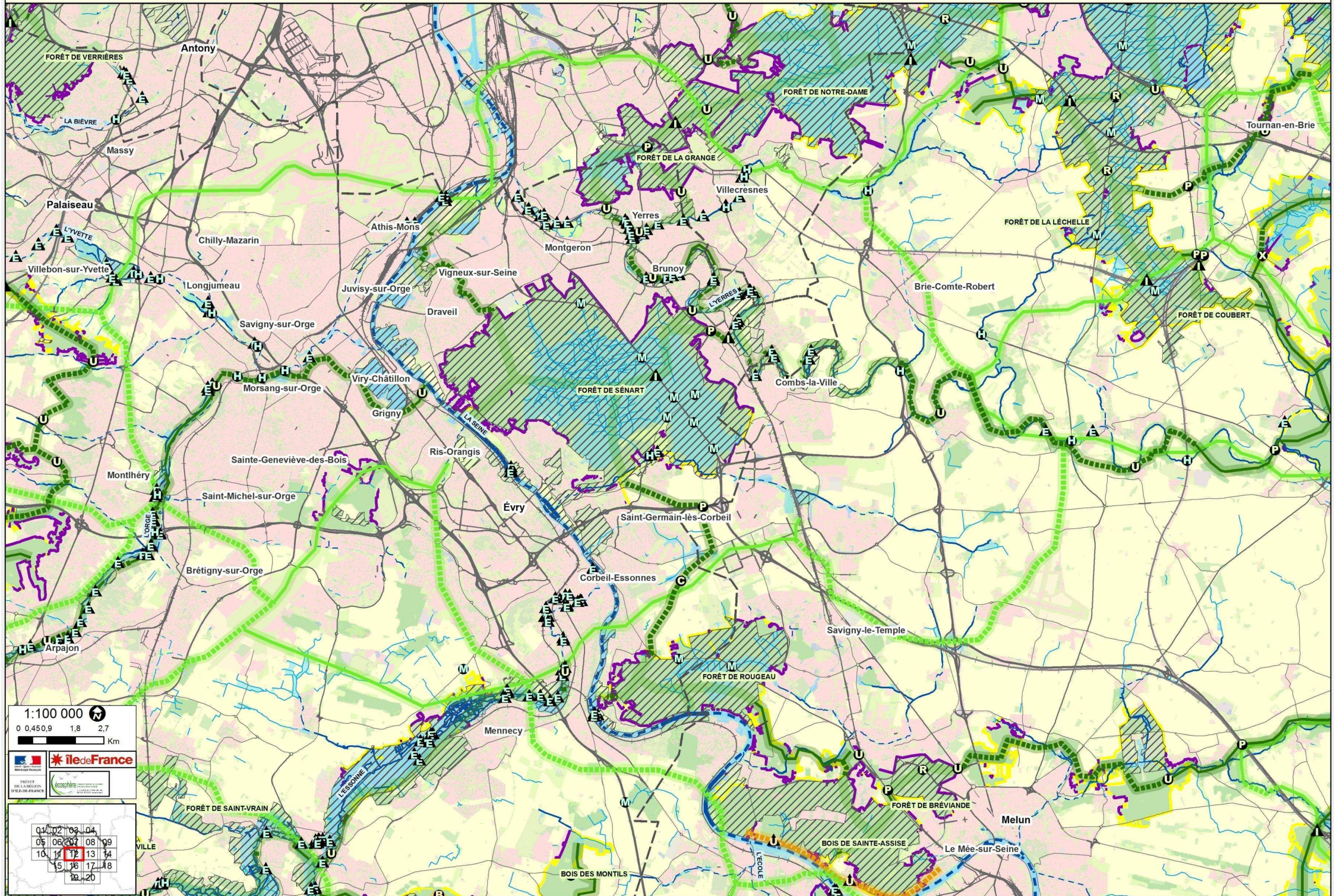
Sources : Ecosphère, IAU-IF, IGM® - Décembre 2012

LES CARTES SONT EXPLOITABLES AUX 100 000 ÈME ET NE DOIVENT PAS FAIRE L'OBJET DE ZOOM POUR LEUR INTERPRÉTATION.

CARTE DES OBJECTIFS DE PRÉSERVATION ET DE RESTAURATION DE LA TRAME VERTE ET BLEUE DE LA RÉGION ÎLE-DE-FRANCE - PLANCHE 11



CARTE DES COMPOSANTES DE LA TRAME VERTE ET BLEUE DE LA RÉGION ÎLE-DE-FRANCE - PLANCHE 12



CARTE DES OBJECTIFS DE PRÉSERVATION ET DE RESTAURATION DE LA TRAME VERTE ET BLEUE DE LA RÉGION ÎLE-DE-FRANCE - PLANCHE 12



1:100 000

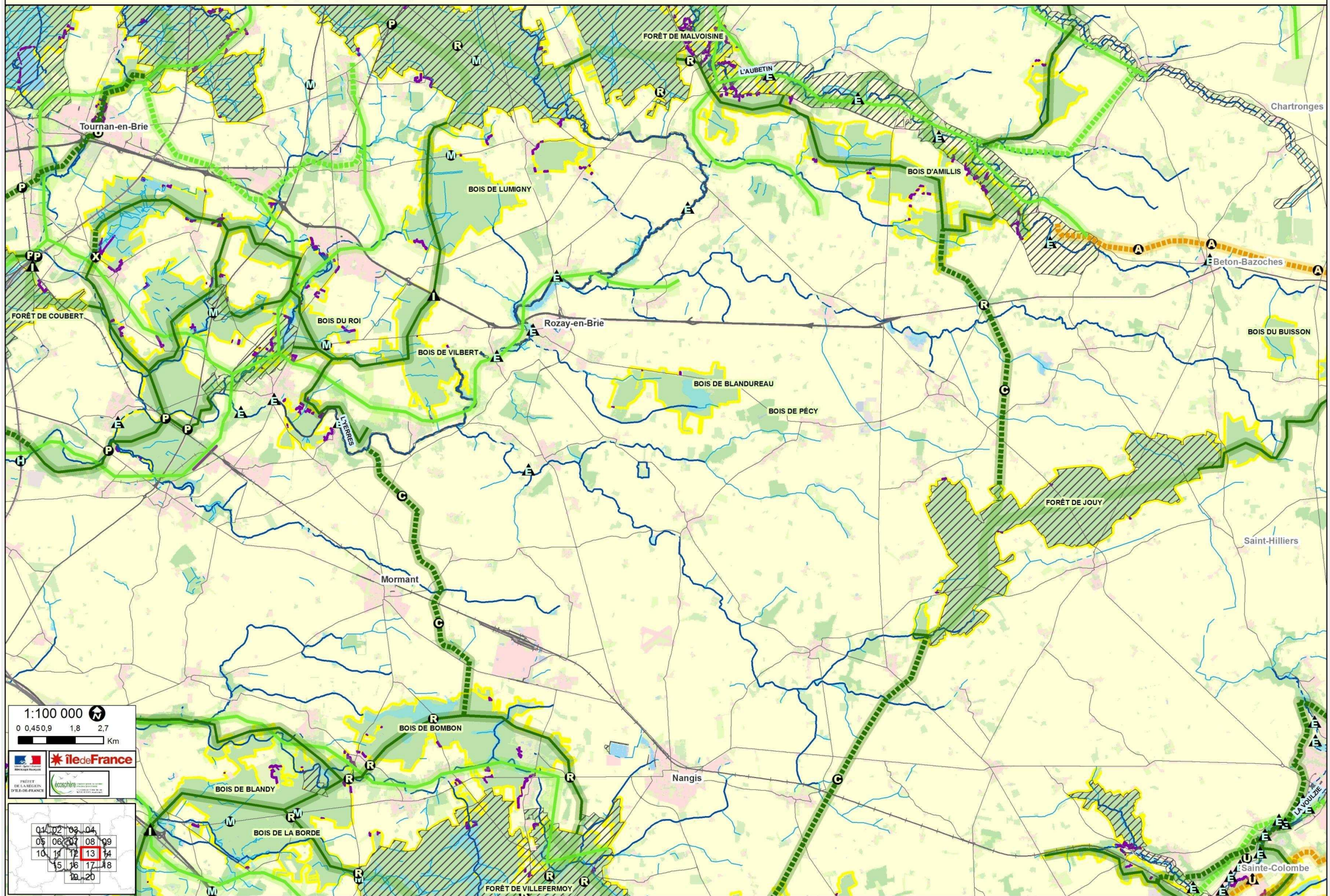
0 0,5 1 2 3 Km

01	02	03	04
05	06	07	08
09	10	11	12
13	14	15	16
17	18	19	20

Sources : Ecosphère, IAU-IF, IGN® - Décembre 2012

LES CARTES SONT EXPLOITABLES AUX 100 000 ÈME ET NE DOIVENT PAS FAIRE L'OBJET DE ZOOM POUR LEUR INTERPRÉTATION

CARTE DES COMPOSANTES DE LA TRAME VERTE ET BLEUE DE LA RÉGION ÎLE-DE-FRANCE - PLANCHE 13

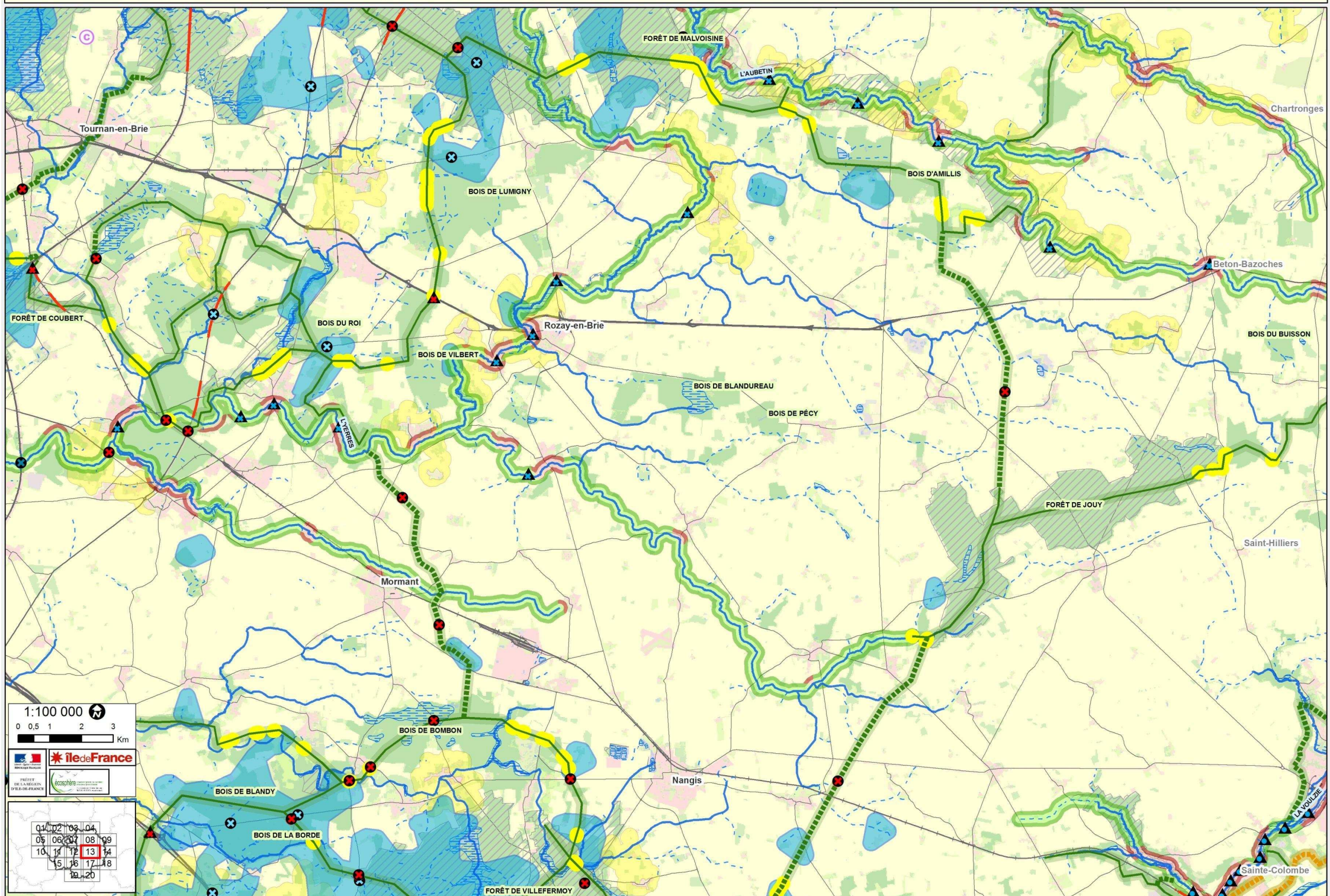


1:100 000
 0 0,450,9 1,8 2,7
 Km



01	02	03	04
05	06	07	08
09	10	11	12
13	14	15	16
17	18	19	20

CARTE DES OBJECTIFS DE PRÉSERVATION ET DE RESTAURATION DE LA TRAME VERTE ET BLEUE DE LA RÉGION ÎLE-DE-FRANCE - PLANCHE 13



1:100 000
0 0,5 1 2 3 Km

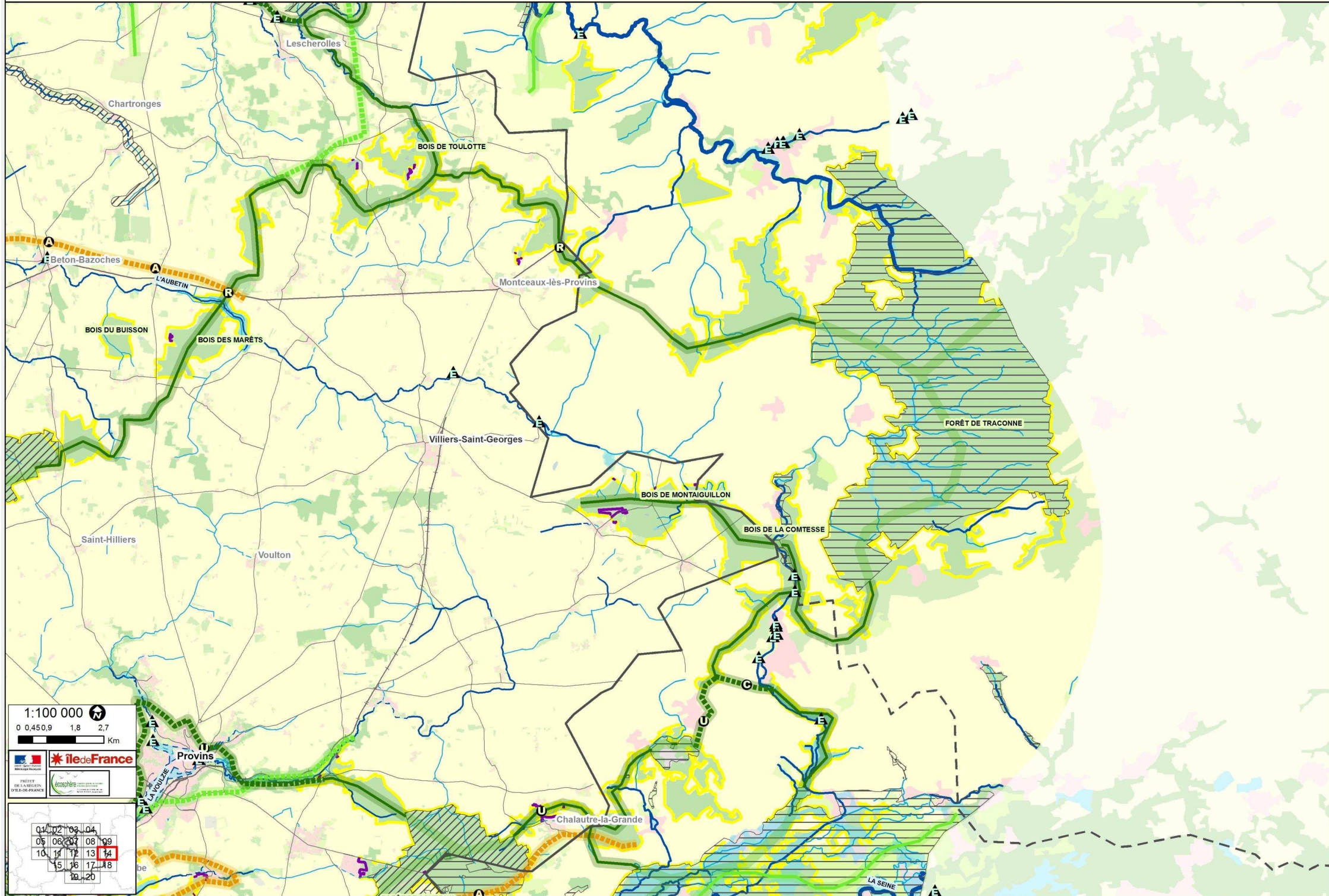
ile de France
PRÉFET DE LA RÉGION ÎLE-DE-FRANCE
Ecosphère

01	02	03	04
05	06	07	08
09	10	11	12
13	14	15	16
17	18	19	20

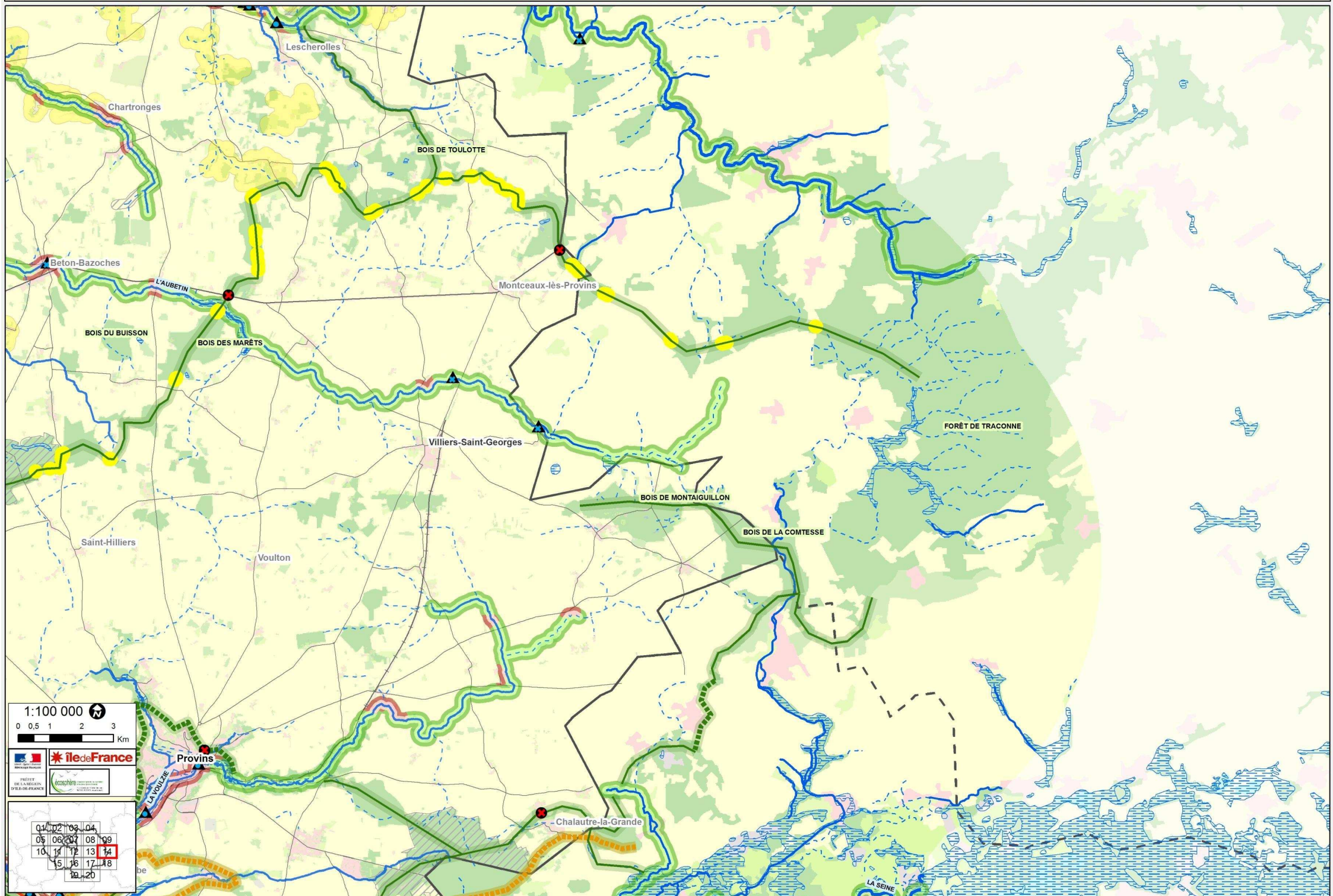
Sources : Ecosphère, IAU-IF, IGN® - Décembre 2012

LES CARTES SONT EXPLOITABLES AUX 100 000 ÈME ET NE DOIVENT PAS FAIRE L'OBJET DE ZOOM POUR LEUR INTERPRÉTATION

CARTE DES COMPOSANTES DE LA TRAME VERTE ET BLEUE DE LA RÉGION ÎLE-DE-FRANCE - PLANCHE 14



CARTE DES OBJECTIFS DE PRÉSERVATION ET DE RESTAURATION DE LA TRAME VERTE ET BLEUE DE LA RÉGION ÎLE-DE-FRANCE - PLANCHE 14



1:100 000

0 0,5 1 2 3 Km

ile de France

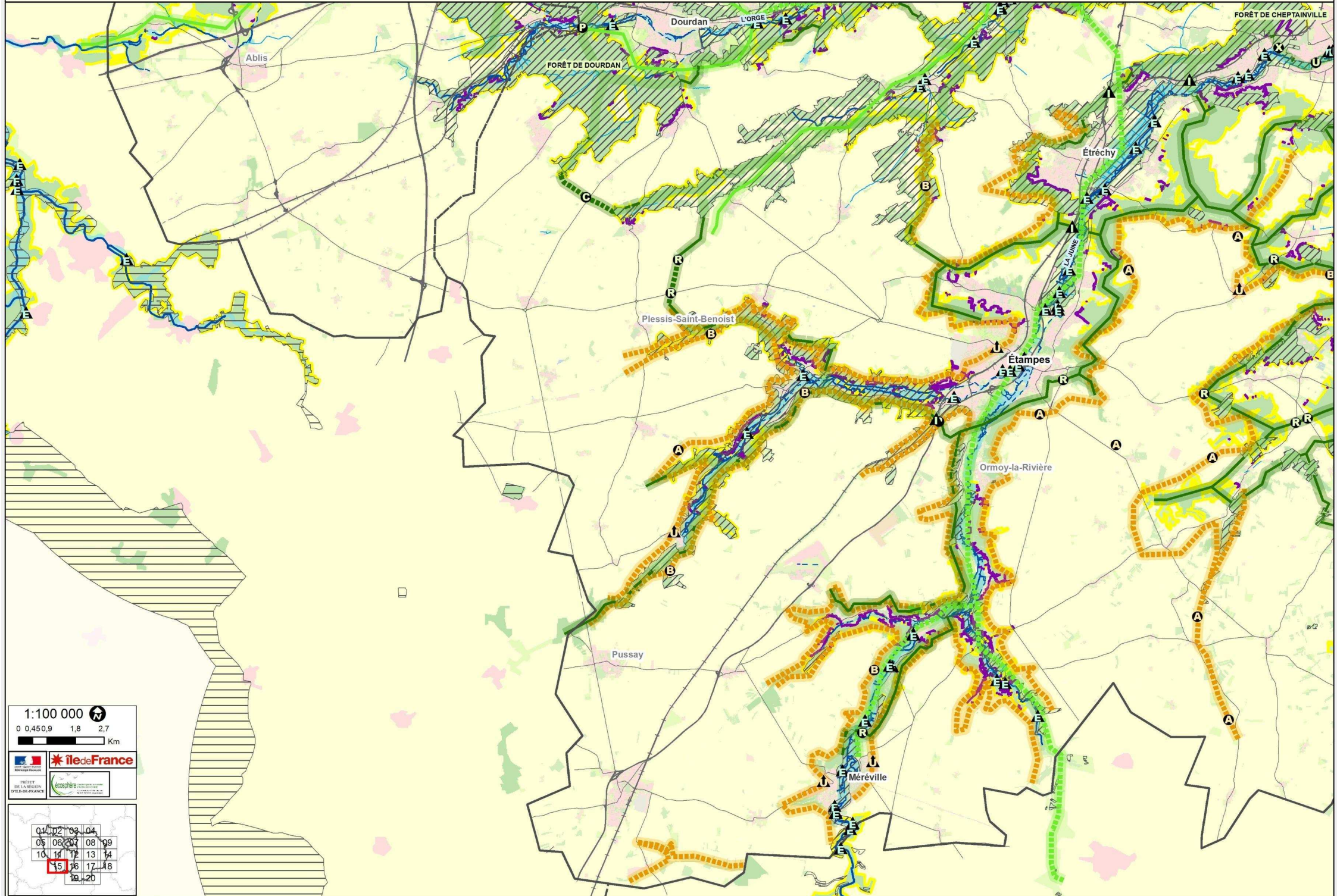
PREFET DE LA RÉGION ÎLE-DE-FRANCE

Ecosphère

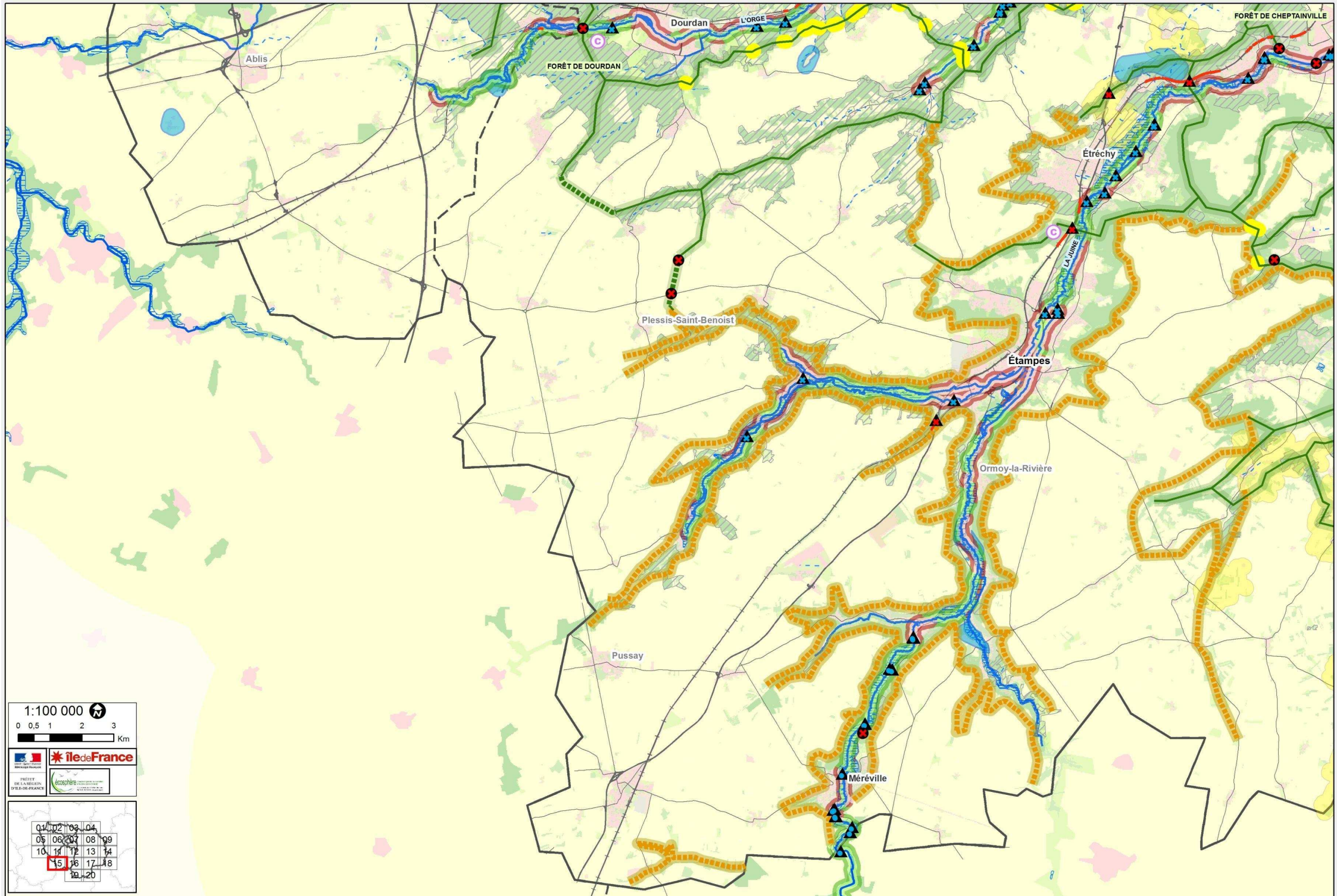
01	02	03	04
05	06	07	08
09	10	11	12
13	14	15	16
17	18	19	20

Sources : Ecosphère, IAU-IF, IGN® - Décembre 2012

CARTE DES COMPOSANTES DE LA TRAME VERTE ET BLEUE DE LA RÉGION ÎLE-DE-FRANCE - PLANCHE 15



CARTE DES OBJECTIFS DE PRÉSERVATION ET DE RESTAURATION DE LA TRAME VERTE ET BLEUE DE LA RÉGION ÎLE-DE-FRANCE - PLANCHE 15



1:100 000

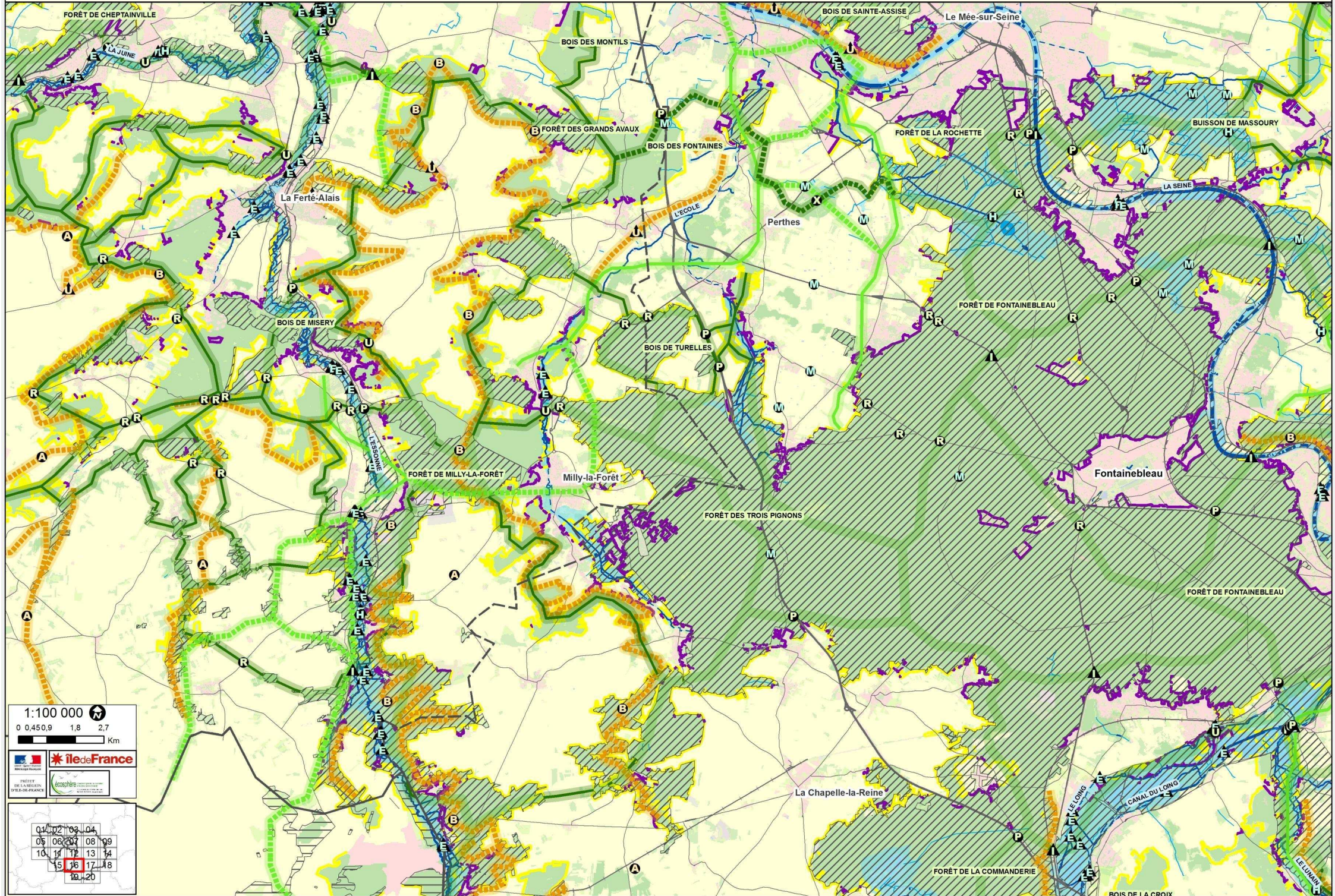
0 0,5 1 2 3 Km




 PRÉFET DE LA RÉGION D'ÎLE-DE-FRANCE

01	02	03	04
05	06	07	08
09	10	11	12
13	14	15	16
17	18	19	20

CARTE DES COMPOSANTES DE LA TRAME VERTE ET BLEUE DE LA RÉGION ÎLE-DE-FRANCE - PLANCHE 16



1:100 000
 0 0,450,9 1,8 2,7
 Km

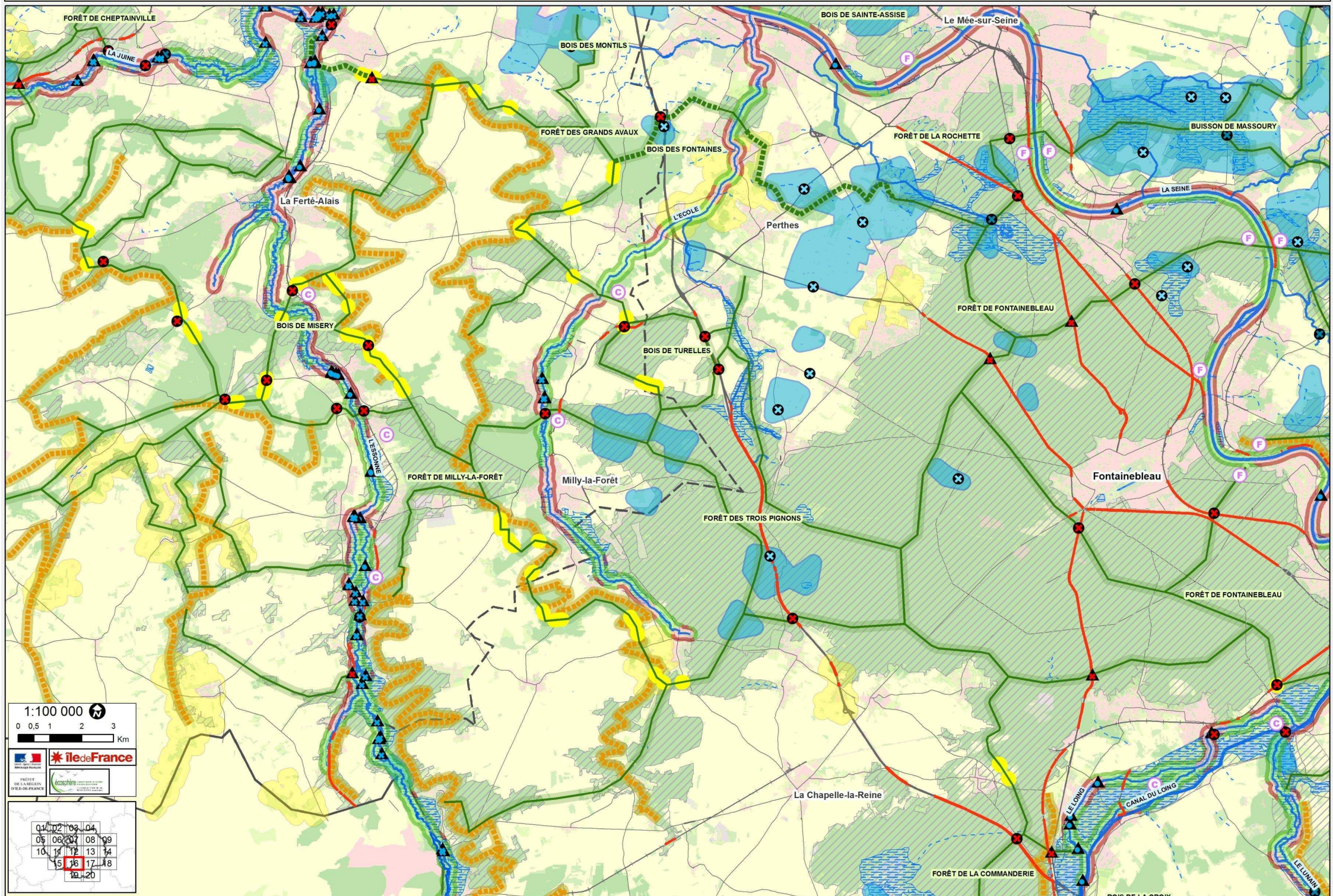


01	02	03	04
05	06	07	08
09	10	11	12
13	14	15	16
17	18	19	20

Sources : Ecosphère, IAU-IF, IGN® - Décembre 2012

LES CARTES SONT EXPLOITABLES AUX 100 000 ÈME ET NE DOIVENT PAS FAIRE L'OBJET DE ZOOM POUR LEUR INTERPRÉTATION.

CARTE DES OBJECTIFS DE PRÉSERVATION ET DE RESTAURATION DE LA TRAME VERTE ET BLEUE DE LA RÉGION ÎLE-DE-FRANCE - PLANCHE 16



1:100 000
 0 0,5 1 2 3
 Km

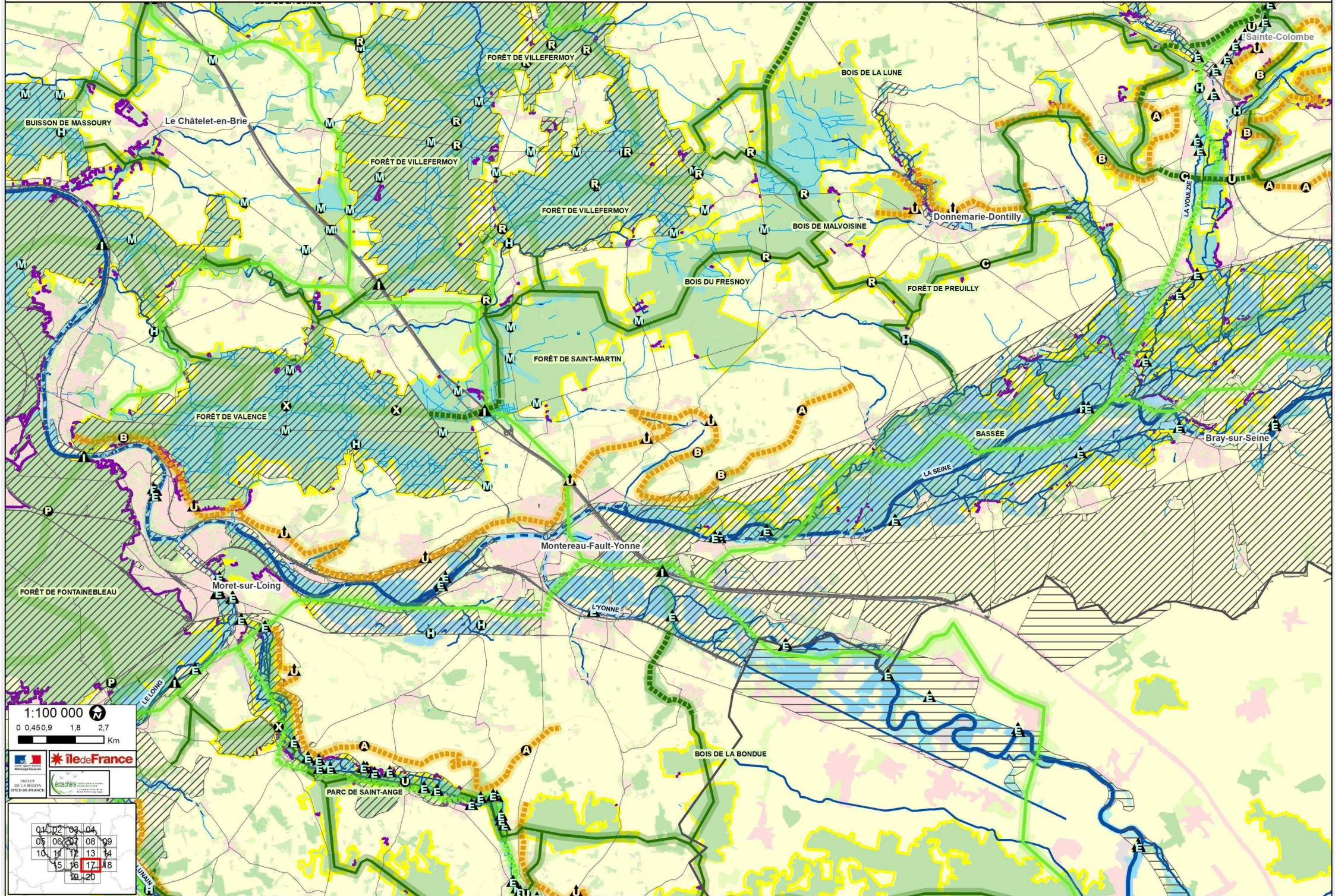
PRÉFET DE LA RÉGION ÎLE-DE-FRANCE

01	02	03	04
05	06	07	08
09	10	11	12
13	14	15	16
17	18	19	20

Sources : Ecosphère, IAU-IF, IGN® - Décembre 2012

LES CARTES SONT EXPLOITABLES AUX 100 000 ÈME ET NE DOIVENT PAS FAIRE L'OBJET DE ZOOM POUR LEUR INTERPRÉTATION

CARTE DES COMPOSANTES DE LA TRAME VERTE ET BLEUE DE LA RÉGION ÎLE-DE-FRANCE - PLANCHE 17

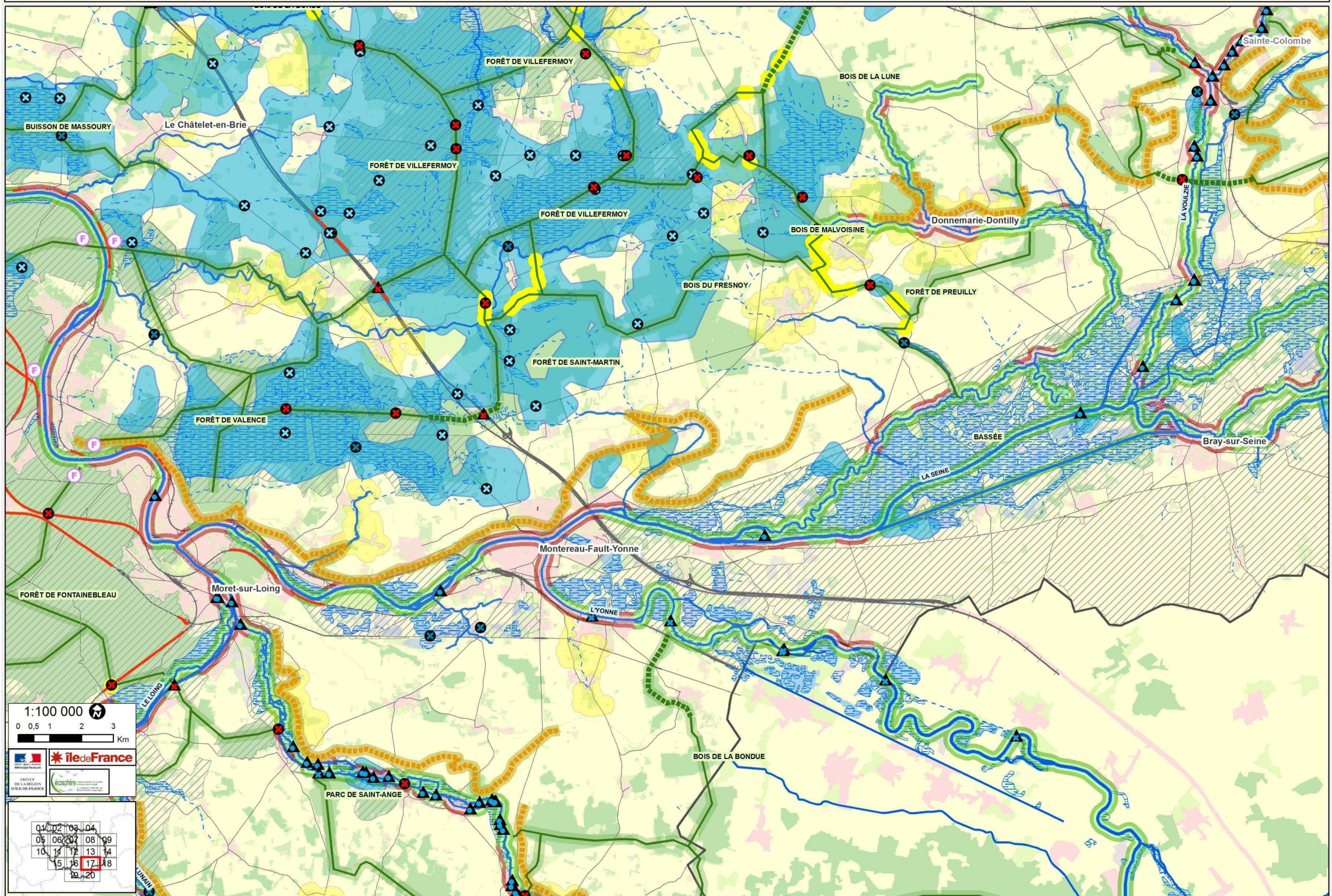


1:100 000
0 0,450,9 1,8 2,7
Km

ile de France
PREFECTURE DE LA SEINE-SAINT-DENIS
Ecosphère

01	02	03	04
05	06	07	08
09	10	11	12
13	14	15	16
17	18	19	20

CARTE DES OBJECTIFS DE PRÉSERVATION ET DE RESTAURATION DE LA TRAME VERTE ET BLEUE DE LA RÉGION ÎLE-DE-FRANCE - PLANCHE 17



1:100 000

0 0,5 1 2 3 Km

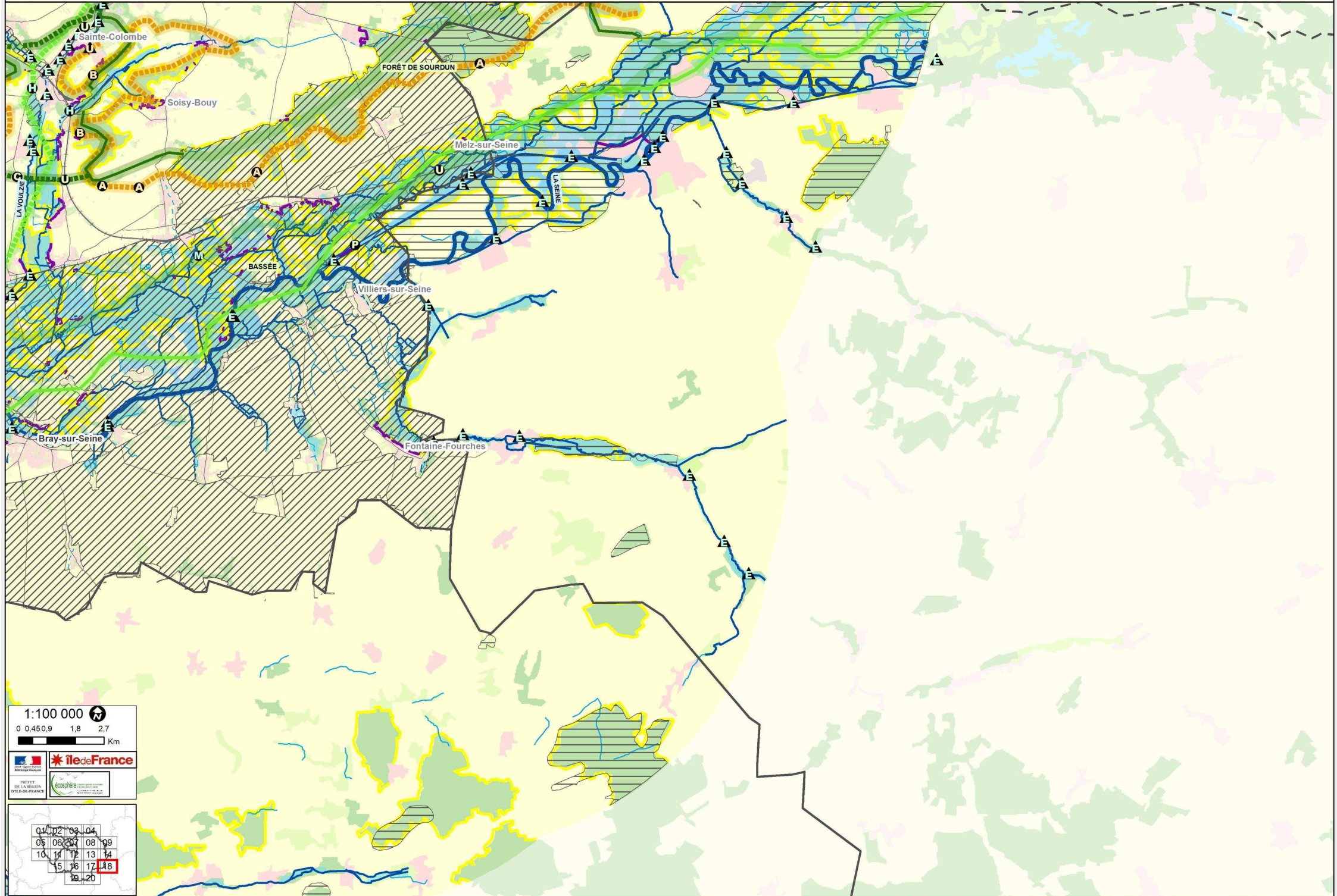
Préfet de la Région Île-de-France

01	02	03	04
05	06	07	08
09	10	11	12
13	14	15	16
17	18	19	20

Sources : Ecosphère, IAU-IF, IGN® - Décembre 2012

LES CARTES SONT EXPLOITABLES AUX 100 000 ÈME ET NE DOIVENT PAS FAIRE L'OBJET DE ZOOM POUR LEUR INTERPRÉTATION

CARTE DES COMPOSANTES DE LA TRAME VERTE ET BLEUE DE LA RÉGION ÎLE-DE-FRANCE - PLANCHE 18

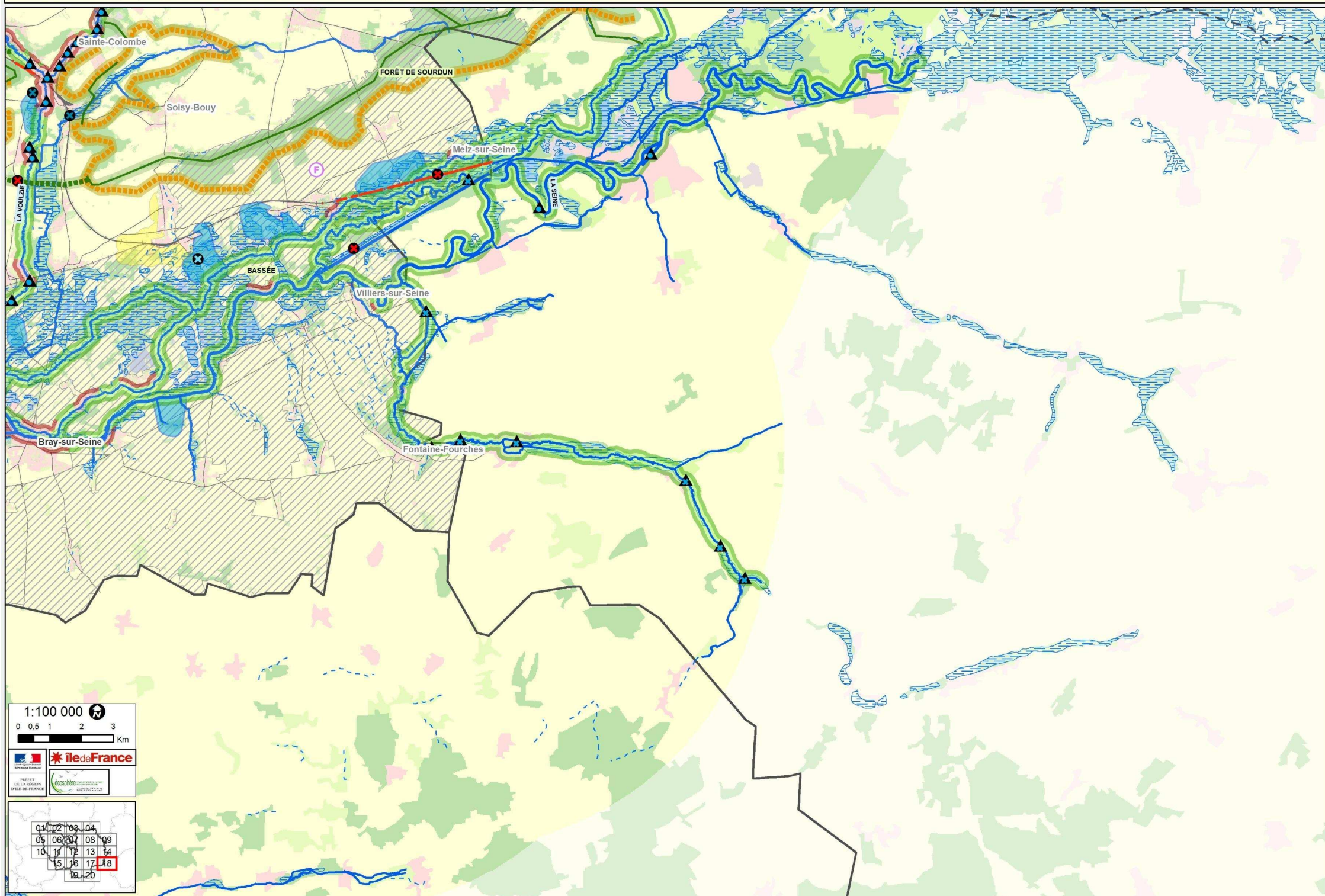


1:100 000
0 0,450,9 1,8 2,7
Km



01	02	03	04
05	06	07	08
09	10	11	12
13	14	15	16
17	18	19	20

CARTE DES OBJECTIFS DE PRÉSERVATION ET DE RESTAURATION DE LA TRAME VERTE ET BLEUE DE LA RÉGION ÎLE-DE-FRANCE - PLANCHE 18



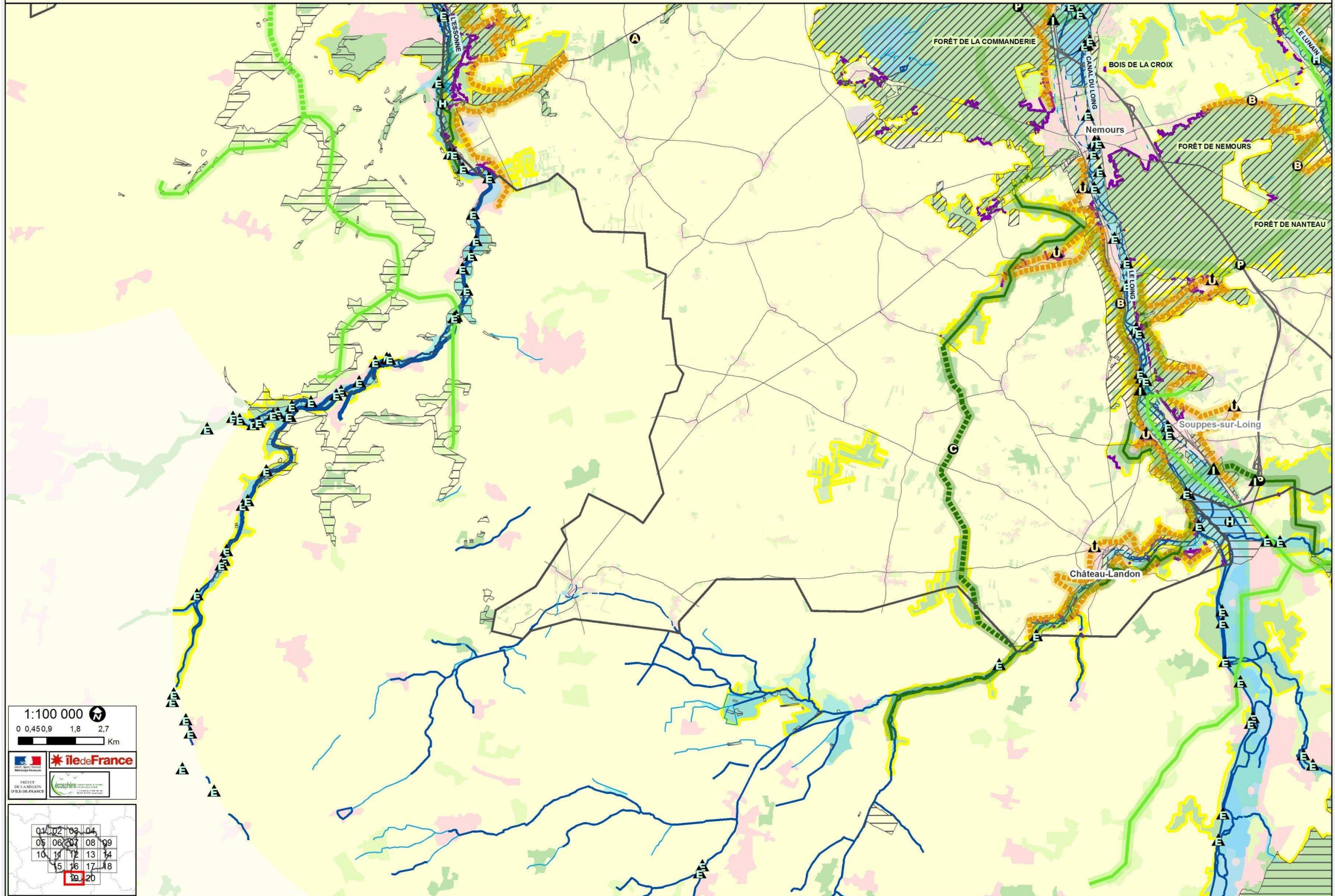
1:100 000

0 0,5 1 2 3 Km

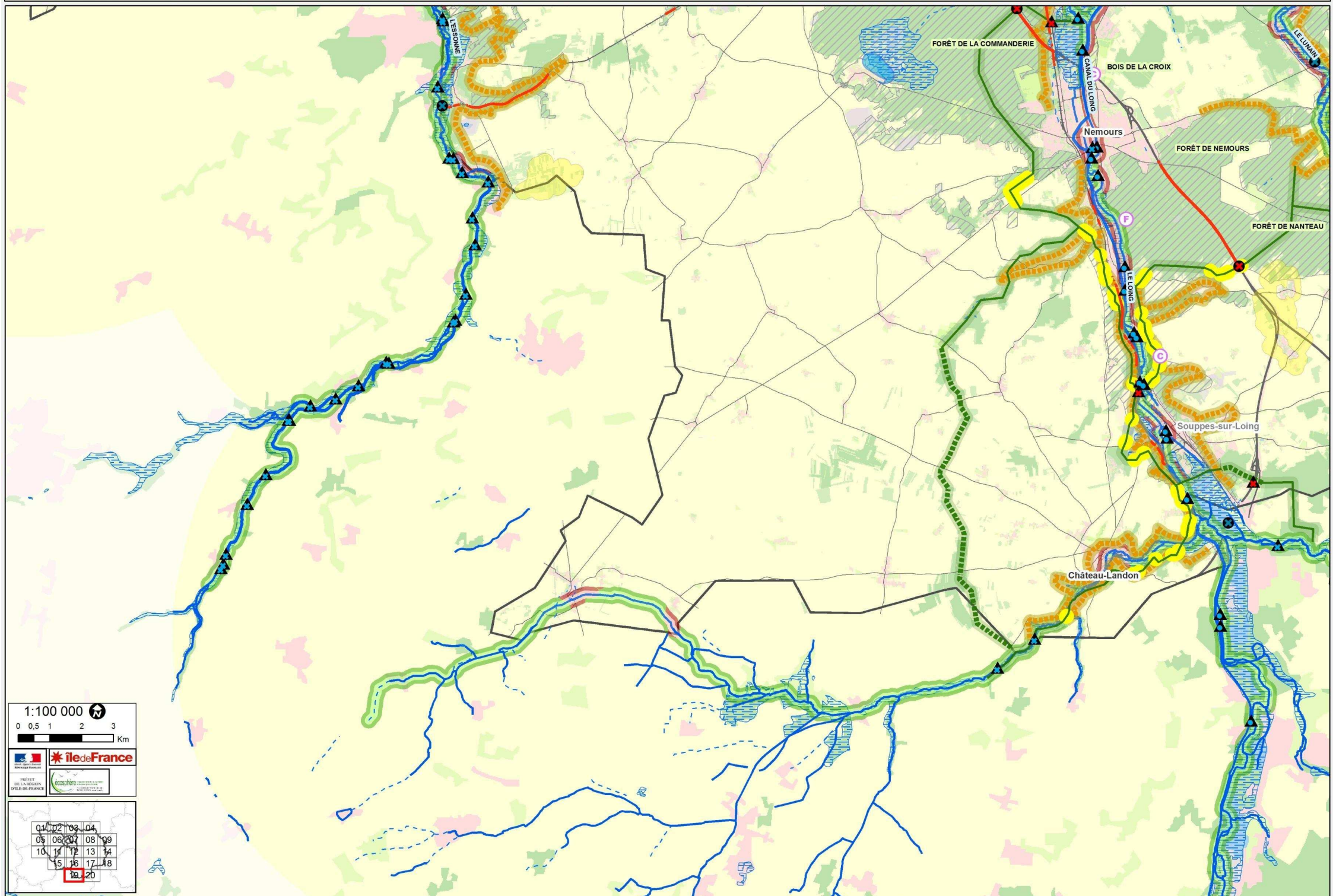


01	02	03	04
05	06	07	08
09	10	11	12
13	14	15	16
17	18	19	20

CARTE DES COMPOSANTES DE LA TRAME VERTE ET BLEUE DE LA RÉGION ÎLE-DE-FRANCE - PLANCHE 19



CARTE DES OBJECTIFS DE PRÉSERVATION ET DE RESTAURATION DE LA TRAME VERTE ET BLEUE DE LA RÉGION ÎLE-DE-FRANCE - PLANCHE 19

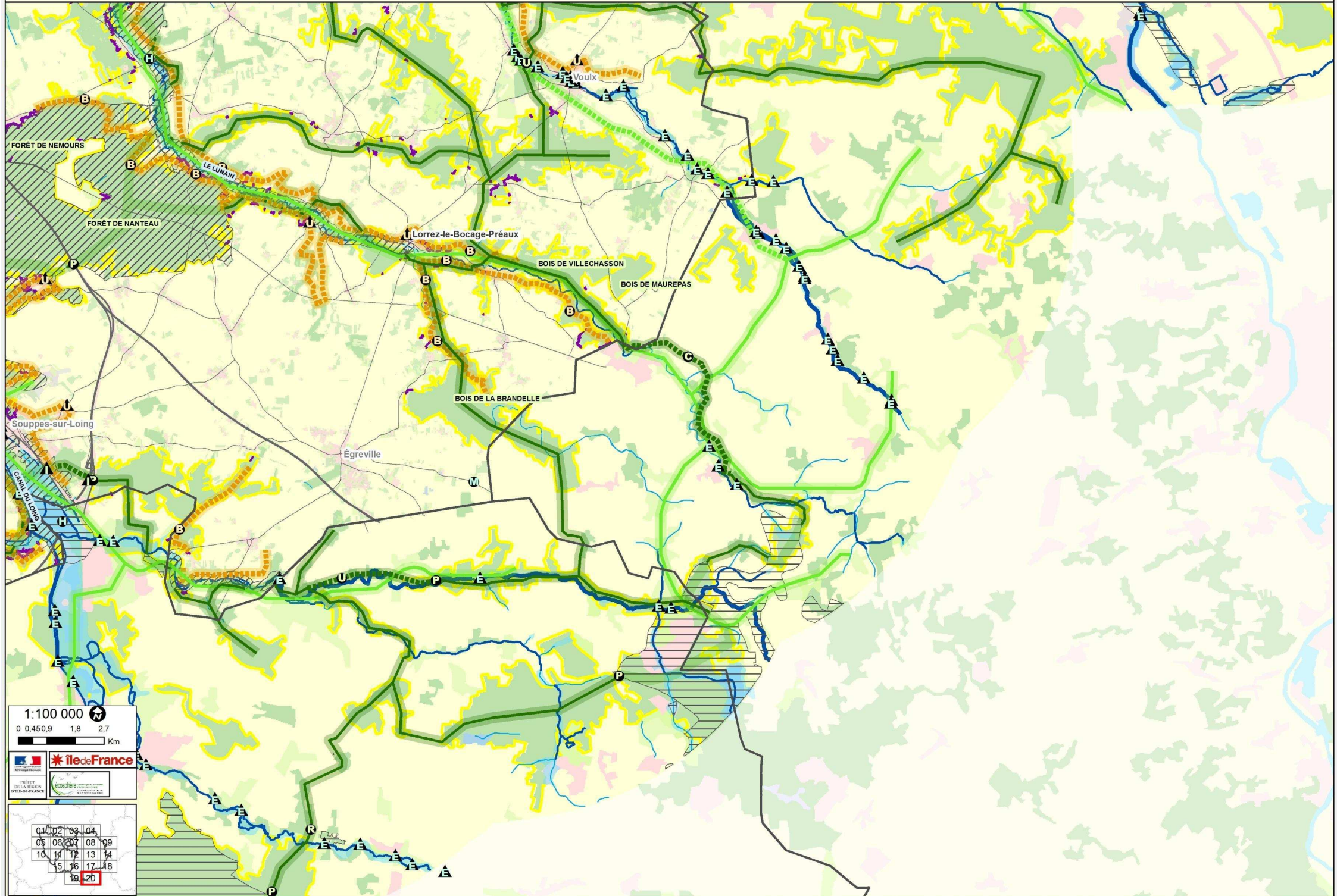


1:100 000
0 0,5 1 2 3 Km

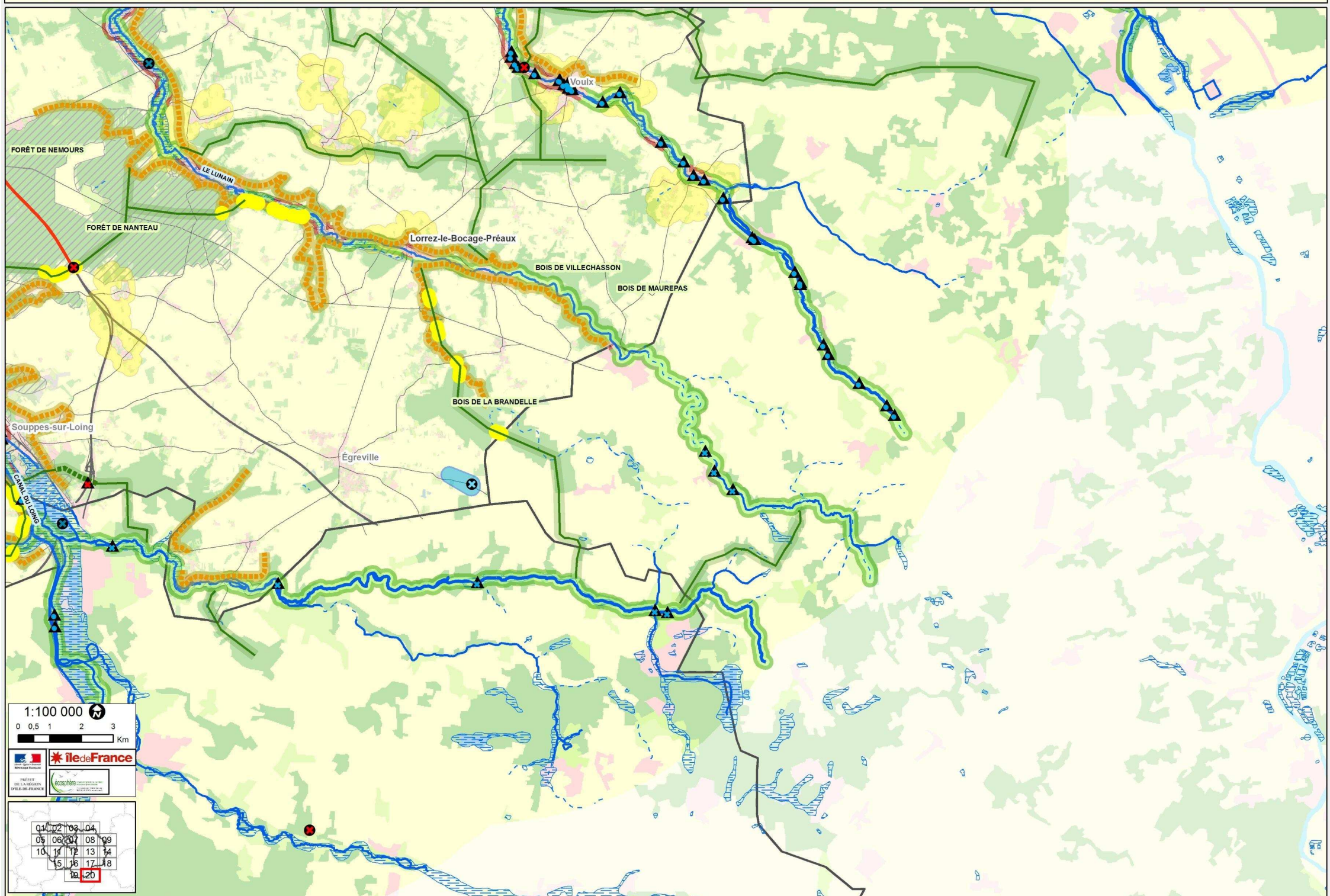


01	02	03	04
05	06	07	08
09	10	11	12
13	14	15	16
17	18	19	20

CARTE DES COMPOSANTES DE LA TRAME VERTE ET BLEUE DE LA RÉGION ÎLE-DE-FRANCE - PLANCHE 20



CARTE DES OBJECTIFS DE PRÉSERVATION ET DE RESTAURATION DE LA TRAME VERTE ET BLEUE DE LA RÉGION ÎLE-DE-FRANCE - PLANCHE 20



1:100 000
0 0,5 1 2 3 Km

01	02	03	04
05	06	07	08
09	10	11	12
13	14	15	16
17	18	19	20

Sources : Ecosphère, IAU-IF, IGN® - Décembre 2012

LES CARTES SONT EXPLOITABLES AUX 100 000 ÈME ET NE DOIVENT PAS FAIRE L'OBJET DE ZOOM POUR LEUR INTERPRÉTATION